

**АКТ**

**по результатам ГОСУДАРСТВЕННОЙ ИСТОРИКО-КУЛЬТУРНОЙ ЭКСПЕРТИЗЫ**  
раздела документации, обосновывающего меры по обеспечению сохранности объекта культурного наследия федерального значения «Галерная гавань Гребного порта» (Санкт-Петербург, Шкиперский проток ул., 14-а, 20; 21, корп. 1; 23, корп. 2; 25), при проведении земляных, строительных, мелворативных и (или) хозяйственных работ, предусмотренных статьей 25 Лесного кодекса Российской Федерации работ по использованию лесов и иных работ на земельных участках, непосредственно связанных с земельными участками в границах территории объектов культурного наследия: «Меры по обеспечению сохранности объектов культурного наследия при проведении работ по объекту: «Выполнение проектно-изыскательских работ по строительству водопроводных сетей, для подключения объекта, попадающего в зону охраны культурного наследия, расположенного в Василеостровском районе города Санкт-Петербурга: «Деловой комплекс Морская Резиденция по адресу: Санкт-Петербург, Шкиперский проток, дом 12, литера А». ООО «Центр Инженерных Изысканий В Строительстве». 78-10-6939-ОСОКН. 2025 г.

**а. Дата начала и дата окончания проведения экспертизы**

Настоящая государственная историко-культурная экспертиза проведена в период с 07 мая 2025 года по 13 мая 2025 г., с 07 августа 2025 г. по 11 августа 2025 г., с 13 октября 2025 г. по 08 декабря 2025 г. (Приложение №3: копия договора с экспертом, копии доп. соглашения).

**б. Место проведения экспертизы**

Санкт-Петербург.

**в. Заказчик экспертизы**

ООО «Центр инженерных изысканий в строительстве» (194362, г. Санкт-Петербург, Парголово, ул. Ленина д. 52, к. 2, лит. А, пом. 1-Н, ИНН78022843810).

**г. Фамилия, имя и отчество (при наличии), образование, специальность, ученая степень (звание) (при наличии), стаж работы, место работы и должность эксперта**

*Полетайкин Вячеслав Владимирович* – образование высшее (Архитектура (Красноярский инженерно-строительный институт – в настоящее время Федеральное государственное бюджетное образовательное учреждение высшего образования «Архитектурный институт Сибирского федерального университета»); Реставрация (Федеральное государственное бюджетное образовательное учреждение высшего образования «Санкт-Петербургский государственный архитектурно-строительный университет»), кандидат архитектуры («Ленинградский инженерно-строительный институт», в настоящее время Федеральное государственное бюджетное образовательное учреждение высшего образования «Санкт-Петербургский архитектурно-строительный университет» – аспирантура). Стаж работы – 33 года. Место работы – ООО «Архи-

Метрика», должность – генеральный директор (штатный сотрудник организации, приказ о приеме на работу № 1/К).

Аттестован в качестве государственного эксперта по проведению следующей экспертной деятельности (объектов экспертизы) (приказ Министерства культуры Российской Федерации от 19.12.2023 г. № 3399, Приложение №2):

- документация или разделы документации, обосновывающие меры по обеспечению сохранности объекта культурного наследия, включенного в реестр, выявленного объекта культурного наследия, либо объекта, обладающего признаками объекта культурного наследия при проведении земляных, мелиоративных, хозяйственных работ, указанных в статье 30 Федерального закона №73-ФЗ работ по использованию лесов и иных работ в границах территории объекта культурного наследия либо на земельном участке, непосредственно связанном с земельным участком в границах территории объекта культурного наследия;

- проектная документация на проведение работ по сохранению объектов культурного наследия.

**д. Информация о том, что в соответствии с законодательством Российской Федерации эксперт несет ответственность за достоверность сведений, изложенных в заключении**

Настоящая государственная историко-культурная экспертиза проведена в соответствии со статьями 28, 29, 30, 31, 32 Федерального закона от 25.06.2002 №73-ФЗ «Об объектах культурного наследия (памятниках истории и культуры) народов Российской Федерации» и Положением о государственной историко-культурной экспертизе, утвержденным Постановлением Правительства Российской Федерации от 25.04.2024 г. №530. Эксперт несет ответственность за достоверность сведений, изложенных в заключении экспертизы, в соответствии с законодательством Российской Федерации.

В.В. Полетайкин

#### **е. Цели и объекты экспертизы**

Цель экспертизы:

Обеспечение сохранности объектов культурного наследия, включенных в реестр, выявленных объектов культурного наследия либо объектов, обладающих признаками объекта культурного наследия (объекта культурного наследия федерального значения «Галерная гавань Гребного порта» (Санкт-Петербург, Шкиперский проток ул., 14-а, 20; 21, корп. 1; 23, корп. 2; 25)) при проведении земляных, строительных, мелиоративных, хозяйственных работ, указанных в статье 30 Федерального закона от 25.06.2002 №73-ФЗ

работ по использованию лесов и иных работ на объекте «Выполнение проектно-изыскательских работ по строительству водопроводных сетей, для подключения объекта, попадающего в зону охраны культурного наследия, расположенного в Василеостровском районе города Санкт-Петербурга: «Деловой комплекс Морская Резиденция по адресу: Санкт-Петербург, Шкиперский проток, дом 12, литера А».

#### Объект экспертизы:

Раздел документации, обосновывающий меры по обеспечению сохранности объекта культурного наследия, включенного в реестр, выявленного объекта культурного наследия либо объекта, обладающего признаками объекта культурного наследия (объекта культурного наследия федерального значения «Галерная гавань Гребного порта» (Санкт-Петербург, Шкиперский проток ул., 14-а, 20; 21, корп. 1; 23, корп. 2; 25)) при проведении земляных, мелиоративных, хозяйственных работ, указанных в статье 30 Федерального закона от 25.06.2002 №73-ФЗ работ по использованию лесов и иных работ на объекте «Выполнение проектно-изыскательских работ по строительству водопроводных сетей, для подключения объекта, попадающего в зону охраны культурного наследия, расположенного в Василеостровском районе города Санкт-Петербурга: «Деловой комплекс Морская Резиденция по адресу: Санкт-Петербург, Шкиперский проток, дом 12, литера А» на земельных участках, непосредственно связанных с земельными участками в границах территории объектов культурного наследия – «Меры по обеспечению сохранности объектов культурного наследия при проведении работ по объекту: «Выполнение проектно-изыскательских работ по строительству водопроводных сетей, для подключения объекта, попадающего в зону охраны культурного наследия, расположенного в Василеостровском районе города Санкт-Петербурга: «Деловой комплекс Морская Резиденция по адресу: Санкт-Петербург, Шкиперский проток, дом 12, литера А» (шифр: 78-10-6939-ОСОКН), ООО «ЦИИВС», 2025 г.

#### **ж. Перечень документов, представленных заказчиком или полученных экспертом самостоятельно**

• Раздел документации «Меры по обеспечению сохранности объектов культурного наследия при проведении работ по объекту: «Выполнение проектно-изыскательских работ по строительству водопроводных сетей, для подключения объекта, попадающего в зону охраны культурного наследия, расположенного в Василеостровском районе города Санкт-Петербурга: «Деловой комплекс Морская Резиденция по адресу: Санкт-Петербург,

Шкиперский проток, дом 12, литера А» (шифр: 78-10-6939-ОСОКН), разработанная ООО «ЦИИВС» в 2025 году;

- Копия письма КГИОП от 27.05.24 №01-43-10625/24-0-1;
- Копия Приказа от 19.12.2023 г. № 3399 «Об аттестации экспертов по проведению государственной историко-культурной экспертизы»;
- Копия Договора на проведение Государственной историко-культурной экспертизы раздела документации от 07.05.2025 №227. Копия дополнительного соглашения от 07.08.2025. Копия дополнительного соглашения от 13.10.2025;
- Информационное письмо от 07.05.2025 г. №78-10-7675;
- Архивные материалы и топография;
- Фотофиксация объектов на момент заключения договора на проведение экспертизы;
- Схема расположения зоны производства работ, относительно земельных участков в границах территории объектов культурного наследия, по данным публичной кадастровой карты;
- Копия письма КГИОП от 02.10.24 №01-21-2409/24-0-1.
- Постановление Правительства РФ № 527 от 10.07.2001.
- Распоряжение КГИОП от 22.01.2021 №3-р.
- Распоряжение КГИОП от 28.09.2023 №809-рп.
- Паспорт объекта культурного наследия федерального значения «Галерная гавань Гребного порта», расположенного по адресу: Санкт-Петербург, Шкиперский проток ул., 14-а, 20; 21, корп. 1; 23, корп. 2; 25 от 30.10.2024.
- Письмо КГИОП от 31.10.2024 №01-46-2864/24-0-1.
- Приказ МК РФ от 16.12.2021 №65560-р.
- Выписка из Единого государственного реестра недвижимости об объекте недвижимости от 12.05.2025 г. № КУВИ-001/2025-103306659 (кадастровый номер 78:06:0000000:3420).
- Выписка из Единого государственного реестра недвижимости об объекте недвижимости от 12.05.2025 г. № КУВИ-001/2025-103303884 (кадастровый номер 78:06:0002125:18).
- Выписка из Единого государственного реестра недвижимости об объекте недвижимости от 12.05.2025 г. № КУВИ-001/2025-103308681 (кадастровый номер 78:06:0002238:1).

- Выписка из Единого государственного реестра недвижимости об объекте недвижимости от 12.05.2025 г. № КУВИ-001/2025-103299455 (кадастровый номер 78:06:0002238:2).

- Выписка из Единого государственного реестра недвижимости об объекте недвижимости от 12.05.2025 г. № КУВИ-001/2025-103290645 (кадастровый номер 78:06:0002238:1002).

- Выписка из Единого государственного реестра недвижимости об объекте недвижимости от 12.05.2025 г. № КУВИ-001/2025-103314530 (кадастровый номер 78:06:0002238:1005).

- Выписка из Единого государственного реестра недвижимости об объекте недвижимости от 12.05.2025 г. № КУВИ-001/2025-103298252 (кадастровый номер 78:06:0002238:1006).

- Выписка из Единого государственного реестра недвижимости об объекте недвижимости от 12.05.2025 г. № КУВИ-001/2025-103292678 (кадастровый номер 78:06:0002238:1007).

- Выписка из Единого государственного реестра недвижимости об объекте недвижимости от 12.05.2025 г. № КУВИ-001/2025-103311807 (кадастровый номер 78:06:0002238:1241).

### **з. Сведения об обстоятельствах, повлиявших на процесс проведения и результаты экспертизы**

Обстоятельства, повлиявшие на процесс проведения и результаты экспертизы, отсутствуют.

### **и. Сведения о проведенных исследованиях с указанием примененных методов, объема и характера выполненных работ и их результатов**

Настоящая экспертиза проведена в соответствии с Федеральным законом от 25.06.2002 № 73-ФЗ «Об объектах культурного наследия (памятниках истории и культуры) народов Российской Федерации» (далее по тексту Акта - Закон), Положением о государственной историко-культурной экспертизе, утвержденным Постановлением Правительства Российской Федерации от 25.04.2024 № 530.

В рамках настоящей экспертизы экспертом были проведены следующие исследования:

Архивно-библиографическое исследование в объеме, необходимом для принятия экспертом соответствующих решений, с целью выявления материалов, содержащих

сведения по истории освоения участка. В рамках архивно-библиографических исследований была изучена библиография в Русском фонде Российской национальной библиотеке (РНБ), Библиотеке Академии Наук, фонды государственного исторического архива. Кроме того, экспертом были проведены натурный осмотр объекта культурного наследия и его фотофиксация.

В ходе проведения архивно-библиографического исследования были выявлены документы и материалы, относящиеся к объекту экспертизы.

При проведении экспертизы эксперт соблюдал принципы проведения экспертизы, установленные статьей 29 Федерального закона «Об объектах культурного наследия (памятниках истории и культуры) народов Российской Федерации», обеспечивал объективность, всесторонность и полноту проводимых исследований, а также достоверность и обоснованность своих выводов; самостоятельно оценивал результаты исследований, ответственно и точно формулировал выводы в пределах своей компетенции.

Исследования проводились на основе принципов научной обоснованности, объективности и законности, презумпции сохранности объекта культурного наследия, соблюдения требований безопасности в отношении объекта культурного наследия, а также объектов культурного наследия, расположенных на непосредственно прилегающей территории, достоверности и полноты информации.

Указанные исследования были проведены с применением методов натурального, историко-архивного и историко-архитектурного анализа в объеме, достаточном для обоснования вывода государственной историко-культурной экспертизы. Результаты исследований, проведенных в рамках экспертизы, были оформлены в виде настоящего акта.

#### **к. Факты и сведения, выявленные и установленные в результате проведенных исследований**

Согласно проведенному анализу раздела документации, зона производства работ расположена:

- в границах территории объекта культурного наследия федерального значения «Галерная гавань Гребного порта», расположенного по адресу: Санкт-Петербург, Шкиперский проток ул., 14-а, 20; 21, корп.1; 23, корп. 2; 25;

- на земельном участке, непосредственно связанном с земельным участком в границах территории объекта культурного наследия федерального значения «Галерная гавань Гребного порта», расположенного по адресу: Санкт-Петербург, Шкиперский проток ул., 14-а, 20; 21, корп.1; 23, корп. 2; 25.

Согласно Закону Санкт-Петербурга от 24.12.2008 (с изменениями на 15.07.2020) №820-7 «О границах объединенных зон охраны объектов культурного наследия, расположенных на территории Санкт-Петербурга, режимах использования земель и требованиях к градостроительным регламентам в границах указанных зон» - рассматриваемый участок проектирования находится в границах единой охранной зоны в пределах исторически сложившихся центральных районов Санкт - Петербурга (участок ОЗ-1(06)02).

*Краткие исторические сведения объекте культурного наследия федерального значения «Галерная гавань Гребного порта» (Санкт-Петербург, Шкиперский проток ул., 14-а, 20; 21, корп. 1; 23, корп. 2; 25).*

По данным карты местности за год до основания Санкт-Петербурга 1702 г.– исследуемый участок является частью суши Васильевского острова, не освоен. Согласно плану Санкт-Петербурга 1716 года участок отмечен в ряду кварталов регулярной планировки острова.

В 1721 году по указу Петра I было начато строительство гавани в устье Глухого протока на Васильевском острове по проекту архитектора Доменико Трезини. По проекту в ансамбль гавани входили прямоугольный бассейн, который был соединен с Финским заливом за счет 400-метрового канала, док для ремонта галер, подъемные устройства для снятия пушек с галер. Позднее в ансамбль были включены вновь построенные подзорные башни, представляющие собой небольшие караульные павильоны из бревен, обшитых досками со световыми фонарями ("маячными огнями") и шпилями (сигнальными флагштоками).

В 1723 г. на территорию галерной гавани было переведено 94 галеры. Спустя год в гавань переведено еще 90 построенных в Адмиралтействе судов. На территории казарм было размещено около 2000 человек, входящих в командный состав. Позднее, в период с 1728 по 1819 гг. здесь были построены эллинги для галер по проекту архитектора И. К. Коробова, который продолжал строительные работы после смерти Д. Трезини. На карте части Ладожского озера и Финского залива с прилегающими землями 1730 года данный участок города отмечен как Галерная гавань. Согласно плану Петербурга на немецком 1736 года в западной части Васильевского острова отмечены Большой бассейн, каменные сооружения по двум сторонам от него, а также канал в Финский залив. На плане Санкт-Петербурга 1738 года Зихгейма детально отмечены сооружения ансамбля Галерной гавани.

В 1739 году, для расширения Галерной гавани, архитектор И.К. Коробов составил план и смету на реконструкцию ансамбля. В 1753-1754 гг. мол был облицован

известняковым камнем по проекту арх. С. И. Чевакинского. На академическом плане Трускотта 1753 г. с северо-восточной стороны относительно Большого бассейна отмечены таможня и верфь.

В середине XVIII в. по проекту М.А. Башмакова были отремонтированы кроншпицы, которые сохранили свое архитектурное решение XVIII в.

Позднее по периметру гавани велось строительство хозяйственных утилитарных построек, преимущественно по типовым проектам, в каменных конструкциях. Во второй половине XVIII в. к проектированию и строительству производственных и складских зданий привлекались арх-ры: Ф. И. Волков, В. И. Баженов, И. Кребер, Я. Перрен. На плане столичного города Санкт-Петербурга 1792 года с северо-восточной стороны относительно Большого бассейна отмечены слободы Галерной гавани.

В 1794 г. гавань была переименована в Главный Гребной порт. В 1796 году в результате пожара были уничтожены сарай и мастерские с находившимися там судами. Позднее порт утратил свою первоначальную функцию.

В 1808-1812 гг. по проекту А. Д. Захарова берега канала были укреплены гранитными набережными со спусками. Кроме того, в 1810-х гг. был сооружен Малый бассейн для устройства сухого дока, акватория которого была разделена дамбой на две части, а также новый Караульный дом. По данным плана города Санкт-Петербурга 1820 года по периметру гавани отмечены каменные сарай для хранения разных лодок. В юго-восточной части зафиксирована портовая контора.

На плане 1828 году в ансамбле построек отмечены Старая Караульня и новая Гауптвахта (Рис. 11 Альбома иллюстраций), строительство которой велось в период с 1825 по 1826 гг. под руководством А.Е. Штауберта. В 1828 году на берегу Большого бассейна был установлен подъемный кран.

В 1854 году новый Паровой кран, сохранившийся до текущего момента, был установлен на месте подъемного крана. На плане столичного города Санкт-Петербурга 1865 года отмечены: большой бассейн и малые бассейны, гауптвахта и кран у канала в Финский залив, а также сооружения по периметру большого бассейна.

В 1872 году на территории Главного Гребного порта были построены слесарная, котельная, медная мастерские, а также пороховые и пироксилиновые погреба.

В начале 80-х гг. XIX в. на территории Главного Гребного порта был размещен Пироксилиновый завод, для нужд которого были выстроены сушильня, котельная, пороховая мастерская, Водонапорная башня, Пожарное депо, кислотная мастерская и пр.

В 1898-1901 гг. территория порта была разделена на несколько частей, одна из которых была передана Невскому яхт-клубу, другая – Гаванскому парусному обществу.

В 1906 г. Пироксилиновый завод перевели с Васильевского острова на Обуховский полигон. В 1911 г. близ Галерной гавани было размещено радиотелеграфное депо Морского министерства. Согласно плану из путеводителя Суворина 1911 года по периметру большого бассейна зафиксированы постройки Пироксилинового завода.

С 1916 г. на восточном моле Шкиперского канала были размещены Центральные авиаремонтные мастерские морской авиации, а в дальнейшем ремонтные мастерские авиационных частей и соединений ВВС Балтийского флота, базировавшихся в Гребном порту. В 1950-х гг. авиамастерские были преобразованы в 20-й авиаремонтный завод. Согласно немецкой аэрофотосъемке Ленинграда 1939 – 1942 гг. по периметру большого бассейна отмечены хозяйственные постройки.

В конце 1920-х гг. часть Шкиперского протока к востоку от Наличной ул. была засыпана и преобразована в улицу Шкиперский проток с бульваром. К западу от Наличной улицы на месте Шкиперского протока был прорыт гидроаэродром для базировавшихся в Гребном порту авиационных частей ВВС Балтфлота. В этой части улица Шкиперский проток проходит по дороге, соединяющей Наличную улицу и бывший Караульный дом.

В 1930-х гг. все постройки, находившиеся на западном берегу Большого бассейна, были использованы для нужд Склада № 17 ВВС КБФ для хранения авиационного имущества и материалов. Бывшие хранилища Пироксилинового завода, находившиеся вокруг Малых бассейнов, были приспособлены для горюче-смазочных материалов и боеприпасов. Согласно новому плану Ленинграда 1933 года зафиксировано отсутствие застройки по периметру большого бассейна.

В 1950-е гг. по проекту арх. ГИОП Розадева Б. А. была проведена реставрация с воссозданием флаштоков. По данным спутниковой карты Санкт-Петербурга (Ленинграда) 1975 года застройка исследуемого участка близка к современной.

*Объект культурного наследия федерального значения «Галерная гавань Гребного порта» (Санкт-Петербург, Шкиперский проток ул., 14-а, 20; 21, корп. 1; 23, корп. 2; 25).*

Объект культурного наследия федерального значения «Галерная гавань Гребного порта» (Санкт-Петербург, Шкиперский проток ул., 14-а, 20; 21, корп. 1; 23, корп. 2; 25) является объектом культурного наследия федерального значения на основании Постановления Правительства РФ № 527 от 10.07.2001.

Адрес (местонахождение): Санкт-Петербург, Шкиперский проток ул., 14-а, 20; 21, корп. 1; 23, корп. 2; 25.

Предмет охраны утвержден распоряжением КГИОП от 22.01.2021 №3-р.

Границы территории утверждены распоряжением КГИОП от 28.09.2023 №809-рп.

Режим использования территории объекта согласно распоряжению КГИОП от 28.09.2023 №809-рп и ст. 5.1. Федерального Закона № 73-ФЗ.

Паспорт объекта составлен: паспорт объекта культурного наследия федерального значения «Галерная гавань Гребного порта» (Санкт-Петербург, Шкиперский проток ул., 14-а, 20; 21, корп. 1; 23, корп. 2; 25) от 30.10.2024.

Находится в границах земельных участков с кадастровыми номерами: 78:06:0002238:1002, 78:06:0002238:1007, 78:06:0000000:3420, 78:06:0002238:1006, 78:06:0002238:2, 78:06:0002238:1, 78:06:0002238:1241, 78:06:0002238:1005, 78:06:0002125:18.

*Режимы использования территории, на которой расположен участок проектирования.*

Зона производства работ расположена:

- в границах территории объекта культурного наследия федерального значения «Галерная гавань Гребного порта», расположенного по адресу: Санкт-Петербург, Шкиперский проток ул., 14-а, 20; 21, корп.1; 23, корп. 2; 25;

- на земельном участке, непосредственно связанном с земельным участком в границах территории объекта культурного наследия федерального значения «Галерная гавань Гребного порта», расположенного по адресу: Санкт-Петербург, Шкиперский проток ул., 14-а, 20; 21, корп.1; 23, корп. 2; 25.

Согласно Закону Санкт-Петербурга от 24.12.2008 (с изменениями на 15.07.2020) №820-7 «О границах объединенных зон охраны объектов культурного наследия, расположенных на территории Санкт-Петербурга, режимах использования земель и требованиях к градостроительным регламентам в границах указанных зон» - рассматриваемый участок проектирования находится в границах единой охранной зоны в пределах исторически сложившихся центральных районов Санкт - Петербурга (участок ОЗ-1(06)02).

Проектные решения указанному режиму использования территории не противоречат.

*Общие сведения об объекте экспертизы*

Представленный на экспертизу раздел документации «Меры по обеспечению сохранности объектов культурного наследия при проведении работ по объекту: «Выполнение проектно-изыскательских работ по строительству водопроводных сетей, для подключения объекта, попадающего в зону охраны культурного наследия, расположенного в Василеостровском районе города Санкт-Петербурга: «Деловой комплекс Морская

Резиденция по адресу: Санкт-Петербург, Шкиперский проток, дом 12, литера А» (шифр: 78-10-6939-ОСОКН), является отдельным разделом проектной документации «Выполнение проектно-изыскательских работ по строительству водопроводных сетей, для подключения объекта, попадающего в зону охраны культурного наследия, расположенного в Василеостровском районе города Санкт-Петербурга: «Деловой комплекс Морская Резиденция по адресу: Санкт-Петербург, Шкиперский проток, дом 12, литера А».

Проектом «Выполнение проектно-изыскательских работ по строительству водопроводных сетей, для подключения объекта, попадающего в зону охраны культурного наследия, расположенного в Василеостровском районе города Санкт-Петербурга: «Деловой комплекс Морская Резиденция по адресу: Санкт-Петербург, Шкиперский проток, дом 12, литера А» предусмотрено строительство водопроводных сетей для подключения объекта, попадающего в зону охраны культурного наследия, расположенного в Василеостровском районе города Санкт-Петербурга: «Деловой комплекс Морская Резиденция по адресу: Санкт-Петербург, Шкиперский проток, дом 12, литера А открытым и закрытым способом.

В соответствии с требованиями пункта 2 Статьи 36 Федерального закона №73-ФЗ «Об объектах культурного наследия (памятниках истории и культуры) народов Российской Федерации»: «изыскательские, проектные, земляные, строительные, мелиоративные, хозяйственные работы, указанные в статье 30 настоящего Федерального закона работы по использованию лесов и иные работы в границах территории объекта культурного наследия, включенного в реестр, проводятся при условии соблюдения установленных статьей 5.1 настоящего Федерального закона требований к осуществлению деятельности в границах территории объекта культурного наследия, особого режима использования земельного участка, в границах которого располагается объект археологического наследия, и при условии реализации согласованных соответствующим органом охраны объектов культурного наследия, определенным пунктом 2 статьи 45 настоящего Федерального закона, обязательных разделов об обеспечении сохранности указанных объектов культурного наследия в проектах проведения таких работ или проектов обеспечения сохранности указанных объектов культурного наследия либо плана проведения спасательных археологических полевых работ, включающих оценку воздействия проводимых работ на указанные объекты культурного наследия».

В соответствии с требованиями пункта 3 Статьи 36 Федерального закона №73-ФЗ "Об объектах культурного наследия (памятниках истории и культуры) народов Российской Федерации", при хозяйственном освоении земельного участка в непосредственной близости от объекта культурного наследия, проектная документация должна содержать специализированный раздел, включающий оценку влияния проектного решения на

указанный объект культурного наследия: “Строительные и иные работы на земельном участке, непосредственно связанном с земельным участком в границах территории объекта культурного наследия, проводятся при наличии в проектной документации разделов об обеспечении сохранности указанного объекта культурного наследия или о проведении спасательных археологических полевых работ или проекта обеспечения сохранности указанного объекта культурного наследия либо плана проведения спасательных археологических полевых работ, включающих оценку воздействия проводимых работ на указанный объект культурного наследия, согласованных с региональным органом охраны объектов культурного наследия.”

Заказчиком проектных работ было принято решение разработать раздел документации, включающий оценку влияния от реализации проектного решения на земельных участках, расположенных в непосредственной близости от участка в границах территории объекта культурного наследия федерального значения «Галерная гавань Гребного порта» (Санкт-Петербург, Шкиперский проток ул., 14-а, 20; 21, корп. 1; 23, корп. 2; 25).

Данный раздел документации был разработан специалистами ООО «Центр инженерных изысканий в строительстве» (Лицензия Министерства культуры РФ №05055 от 31.05.2018 г.) в 2025 г. в виде раздела документации: «Меры по обеспечению сохранности объектов культурного наследия при проведении работ по объекту: «Выполнение проектно-изыскательских работ по строительству водопроводных сетей, для подключения объекта, попадающего в зону охраны культурного наследия, расположенного в Василеостровском районе города Санкт-Петербурга: «Деловой комплекс Морская Резиденция по адресу: Санкт-Петербург, Шкиперский проток, дом 12, литера А» (шифр: 78-10-6939-ОСОКН), который является объектом настоящей экспертизы.

#### *Анализ методики разработки документации:*

Разработчиками раздела документации, являющимся объектом экспертизы, всесторонне (география, климат, геофизика, геологическое строение) был изучен район в целом, и участок проектирования в частности. Приведены основные сведения об объектах культурного наследия.

Согласно проведенному разработчиками анализу проектной документации, проектом предусмотрены следующие работы: строительство водопроводных сетей для подключения объекта, попадающего в зону охраны культурного наследия, расположенного в Василеостровском районе города Санкт-Петербурга: «Деловой комплекс Морская

Резиденция по адресу: Санкт-Петербург, Шкиперский проток, дом 12, литера А открытым и закрытым способом.

Зона производства работ расположена на земельном участке, расположенном в непосредственной близости от земельного участка в границах территории объекта культурного наследия федерального значения «Галерная гавань Гребного порта» (Санкт-Петербург, Шкиперский проток ул., 14-а, 20; 21, корп. 1; 23, корп. 2; 25), анализа рисков и угроз, которые потенциально возможны в процессе реализации проектного решения «Выполнение проектно-изыскательских работ по строительству водопроводных сетей, для подключения объекта, попадающего в зону охраны культурного наследия, расположенного в Василеостровском районе города Санкт-Петербурга: «Деловой комплекс Морская Резиденция по адресу: Санкт-Петербург, Шкиперский проток, дом 12, литера А».

Минимальное расстояние от проектных работ до объекта культурного наследия федерального значения «Галерная гавань Гребного порта» (Санкт-Петербург, Шкиперский проток ул., 14-а, 20; 21, корп. 1; 23, корп. 2; 25) составляет 3,3 м.

Для прокладки сетей водопровода предусматривается откопка котлованов и траншей, имеющих в зависимости от рельефа переменную глубину 2,02-3,81 м. Также предусматривается применение закрытой прокладки методом ГНБ. Предварительная зона влияния от разработки проектируемых траншей и котлованов составляет 8,08-15,24 м.

В ходе анализа проектной документации выявлено, что в радиусе предварительной зоны влияния расположены объект культурного наследия федерального значения "Караульный дом" (Санкт-Петербург, Шкиперский проток, дом 21, литера А); объект культурного наследия федерального значения "Бассейн большой" (Санкт-Петербург, Шкиперский проток ул., 14-а, 20; 21, корп.1; 23, корп. 2; 25), входящие в состав объекта культурного наследия федерального значения «Галерная гавань Гребного порта» (Санкт-Петербург, Шкиперский проток ул., 14-а, 20; 21, корп.1; 23, корп. 2; 25).

Согласно письму КГИОП от 02.10.24 г. №01-21-2409/24-0-1 работы в границах территории объекта культурного наследия федерального значения «Галерная гавань Гребного порта», расположенного по адресу: Санкт-Петербург, Шкиперский проток ул., 14-а, 20; 21, корп.1; 23, корп. 2; 25 выполняются в соответствии с п.2 ст. 36: «изыскательские, проектные, земляные, строительные, мелиоративные, хозяйственные работы, и иные работы в границах территории объекта и культурного наследия и на земельном участке, непосредственно связанном с земельным участком в границах территории объекта культурного наследия, проводятся при наличии в проектной документации разделов об обеспечении сохранности указанного объекта культурного наследия или проекта

обеспечения сохранности указанного объекта культурного наследия, включающих оценку воздействия проводимых работ на указанный объект культурного наследия.

По результатам геотехнического расчета, можно сделать вывод, что планируемое строительство не оказывает влияния на объект культурного наследия федерального значения "Караульный дом" (Санкт-Петербург, Шкиперский проток, дом 21, литера А); объект культурного наследия федерального значения "Бассейн большой" (Санкт-Петербург, Шкиперский проток ул., 14-а, 20; 21, корп. 1; 23, корп. 2; 25), входящие в состав объекта культурного наследия федерального значения «Галерная гавань Гребного порта» (Санкт-Петербург, Шкиперский проток ул., 14-а, 20; 21, корп. 1; 23, корп. 2; 25).

Остальные объекты, рассматриваемые в разделе расположены за пределами радиуса предварительной зоны влияния, их сохранность обеспечена.

Реализация проектных решений предусматривает сохранение особенностей объекта культурного наследия федерального значения «Галерная гавань Гребного порта» (Санкт-Петербург, Шкиперский проток ул., 14-а, 20; 21, корп. 1; 23, корп. 2; 25), отнесенных к предмету охраны, согласно Распоряжению КГИОП от 22.01.2021 г. №3-р:

1. в части «объемно-пространственное решение территории»: историческая объемно - пространственная композиция ансамбля, включая акваторию большого и малых бассейнов, входного канала, историческое местоположение объектов, композиционные визуальные связи между частями ансамбля – сохраняются. Работы предусмотрено выполнить подземным способом с последующим восстановлением нарушенного благоустройства;

2. Объект культурного наследия федерального значения «Бассейн большой», объект культурного наследия федерального значения «Бассейны малые (два)», объект культурного наследия федерального значения «Канал входной с каменными набережными, спусками и молами» Санкт-Петербург, Шкиперский проток ул.:

- в части «объемно – пространственное решение»: габариты и конфигурация акватории; рядовая посадка старовозрастных лип на юго-восточном берегу большого бассейна – сохраняются. Зона проведения работ располагается на земельном участке, непосредственно связанном с земельным участком в границах территории бассейнов и каналов. Согласно расчетам – памятник находится вне предварительно назначаемой зоны влияния. Мерами обеспечения сохранности предусмотрены мероприятия относительно зеленых насаждений;

- в части «конструктивная система»: стенки набережной и спусков, свайное основание с подпорной стенкой - сохраняются. Зона проведения работ располагается на земельном участке, непосредственно связанном с земельным участком в границах

территории объекта культурного наследия. Согласно расчетам – памятник находится вне предварительно назначаемой зоны влияния;

- в части «архитектурно – художественное решение акватории»: входной канал, большой и два малых бассейна, исторический профиль и конфигурация берегов бассейнов и разделительных молов (продольный и два поперечных); одернованный земляной откос - сохраняются. Зона проведения работ располагается на земельном участке, непосредственно связанном с земельным участком в границах территории объекта культурного наследия. Согласно расчетам – памятник находится вне предварительно назначаемой зоны влияния.

3. Объект культурного наследия федерального значения «Башня водонапорная» Санкт-Петербург, Шкиперский проток, дом 25, корпус 1, литера А (Шкиперский проток ул., 25)

- в части «объемно - пространственное решение»: исторические местоположение, габариты и конфигурация восьмигранного в плане четырехъярусного здания, исторические габариты, конфигурация кровли (шатровая), материал окрытия (металл); - сохраняются. Зона проведения работ располагается на земельном участке, непосредственно связанном с земельным участком в границах территории объекта культурного наследия, на значительном расстоянии от зоны проведения работ. Согласно расчетам – сохранность памятника обеспечивается;

- в части «конструктивная система»: исторические наружные капитальные стены - сохраняются. Зона проведения работ располагается на земельном участке, непосредственно связанном с земельным участком в границах территории объекта культурного наследия. Согласно расчетам – сохранность памятника обеспечивается;

- в части «архитектурно – художественное решение фасадов»: оформление фасадов в «кирпичном» стиле; вид материала отделки цоколя – известняк; материал отделки стен; исторический дверной проем; исторические оконные проемы в уровне 1-го, 2-го, 3-го и 4 - го ярусов; оформление оконных проемов; оформление фасадов - сохраняются. Зона проведения работ располагается на земельном участке, непосредственно связанном с земельным участком в границах территории объекта культурного наследия. Согласно расчетам – сохранность памятника обеспечивается;

4. Объект культурного наследия федерального значения «Караульный дом» Санкт-Петербург, Шкиперский проток, дом 21, литера А (Шкиперский проток ул., 21, корп. 1):

- в части «объемно - пространственное решение»: габариты и конфигурация здания, включая ризалит лицевого фасада и габариты в плане пристройки со стороны дворового (северного) фасада; крыша - сохраняются. Зона проведения работ располагается на земельном участке, непосредственно связанном с земельным участком в границах

территории объекта культурного наследия. Согласно расчетам – сохранность памятника обеспечивается;

- в части «конструктивная система здания»: исторические наружные и внутренние капитальные стены, две колонны портика, междуэтажные перекрытия местоположение - сохраняются. Зона проведения работ располагается на земельном участке, непосредственно связанном с земельным участком в границах территории объекта культурного наследия. Согласно расчетам – сохранность памятника обеспечивается;

- в части «объемно – планировочное решение»: историческое объемно-планировочное решение в габаритах капитальных стен - сохраняются. Зона проведения работ располагается на земельном участке, непосредственно связанном с земельным участком в границах территории объекта культурного наследия. Согласно расчетам – сохранность памятника обеспечивается;

- в части «архитектурно - художественное решение фасадов»: в стиле классицизма; вид материала и характер отделки цоколя – из известняка; вид материала и характер отделки фасада – гладкая штукатурка, рустованные углы; оформление оконных проемов, оконные заполнения, профилированные наличники, профилированный междуэтажный карниз; подоконный карниз 2-го этажа; антаблемент с гладким фризом и профилированным карнизом - сохраняются. Зона проведения работ располагается на земельном участке, непосредственно связанном с земельным участком в границах территории объекта культурного наследия. Согласно расчетам – сохранность памятника обеспечивается;

5. Объект культурного наследия федерального значения «Кран паровой на гранитном основании» Шкиперский проток ул., 23, корп. 2:

- в части «объемно - пространственное решение»: историческое местоположение, габариты - сохраняются. Зона проведения работ располагается на земельном участке, непосредственно связанном с земельным участком в границах территории объекта культурного наследия. Согласно расчетам – сохранность памятника обеспечивается;

- в части «конструктивная система»: историческая конструкция, материал (металл); облицовка гранитом фундамента и площадки, на которой установлен кран - сохраняются. Зона проведения работ располагается на земельном участке, непосредственно связанном с земельным участком в границах территории объекта культурного наследия. Согласно расчетам – сохранность памятника обеспечивается;

6. Объект культурного наследия федерального значения «Кроншпиц восточный» Санкт-Петербург, Шкиперский проток, дом 12а, литера Б (Шкиперский проток ул., 20); объект культурного наследия федерального значения «Кроншпиц западный» Санкт-Петербург, Шкиперский проток, дом 14, литера А К (Шкиперский проток ул., 14-а):

- в части «объемно – пространственное решение»: историческое местоположение; габариты одноэтажного, квадратного в плане здания; габариты и конфигурация крыши: вальмовая, слегка изогнутая с фонариком и флагштоком (фонарик восьмигранный, над фонариком шатровое перекрытие) - сохраняются. Зона проведения работ располагается на земельном участке, непосредственно связанном с земельным участком в границах территории объекта культурного наследия, на значительном расстоянии от предполагаемых работ. Согласно расчетам – сохранность памятника обеспечивается;

- в части «конструктивная система»: исторические капитальные кирпичные стены; чугунная винтовая лестница с ограждениями из вертикальных прутьев и поручнями того же материала - сохраняются. Зона проведения работ располагается на земельном участке, непосредственно связанном с земельным участком в границах территории объекта культурного наследия, на значительном расстоянии от предполагаемых работ. Согласно расчетам – сохранность памятника обеспечивается;

- в части «объемно - планировочное решение»: объемно-планировочное решение в границах исторических капитальных стен - сохраняются. Зона проведения работ располагается на земельном участке, непосредственно связанном с земельным участком в границах территории объекта культурного наследия, на значительном расстоянии от предполагаемых работ. Согласно расчетам – сохранность памятника обеспечивается;

- в части «архитектурно – художественное решение фасадов»: архитектурно-художественное решение фасада в характере петровского барокко; историческое местоположение, габариты и конфигурация дверных проемов; исторический рисунок (двустворчатое, филленчатое, сплошное), профиль и материал заполнения (дерево); венчающий профилированный карниз с выносом – в основном объеме и над фонариком - сохраняются. Зона проведения работ располагается на земельном участке, непосредственно связанном с земельным участком в границах территории объекта культурного наследия, на значительном расстоянии от предполагаемых работ. Согласно расчетам – сохранность памятника обеспечивается.

*Котлованы трассы ГНБ вынесены за границы территории памятника. Трасса ГНБ не имеет охранной зоны, так как эксплуатация и аварийное обслуживание трассы проводятся строго внутри действующего футляра через котлованы вне границ территорий памятника, таким образом влияние на объект культурного наследия федерального значения «Галерная гавань Гребного порта», расположенного по адресу: Санкт-Петербурге, Шкиперский проток ул., 14-а, 20; 21, корп.1; 23, корп. 2; 25 исключено.*

Таким образом, в ходе проведенных исследований и анализа, разработчиками Раздела сделаны выводы о том, что реализация проектного решения не создает прямые угрозы в отношении сохранности объекта культурного наследия федерального значения «Галерная гавань Гребного порта» (Санкт-Петербург, Шкиперский проток ул., 14-а, 20; 21, корп. 1; 23, корп. 2; 25), разработка компенсирующих мероприятий не требуется.

Однако предполагаемые строительные работы, могут содержать потенциальные угрозы в виде рисков, связанных с сопутствующими действиями при проведении строительных работ:

- проезд спецтехники и автотранспорта;
- работа строительного персонала.

Реализация проектного решения представляется возможной при условии соблюдения мер, нейтрализующих приведенные выше риски в отношении сохранности объекта культурного наследия федерального значения «Галерная гавань Гребного порта» (Санкт-Петербург, Шкиперский проток ул., 14-а, 20; 21, корп. 1; 23, корп. 2; 25).

Для исключения рисков, связанных с сопутствующими действиями при проведении строительных работ, разработчиками настоящей документации предложены следующие обязательные меры обеспечения сохранности:

- осуществлять контроль проведения работ в точном соответствии с проектом;
- места складирования материалов на строительных площадках размещать в соответствии с проектом (за пределами границ территории объекта культурного наследия федерального значения «Галерная гавань Гребного порта» (Санкт-Петербург, Шкиперский проток ул., 14-а, 20; 21, корп. 1; 23, корп. 2; 25);
- транспортирование материалов и изделий на строительные площадки осуществлять в строгом соответствии проекту, по дорогам общего пользования специализированным автотранспортом;
- предусмотреть меры, исключаящие размыв грунтов при устройстве траншей;
- до начала работ выполнить защитное ограждение зеленых насаждений объекта культурного наследия федерального значения «Галерная гавань Гребного порта» (Санкт-Петербург, Шкиперский проток ул., 14-а, 20; 21, корп. 1; 23, корп. 2; 25), входящих в его предмет охраны (рядовая посадка старовозрастных лип на юго-восточном берегу большого бассейна);
- организовать мониторинг в отношении объекта культурного наследия федерального значения "Бассейн большой" (Санкт-Петербург, Шкиперский проток ул., 14-а, 20; 21, корп. 1; 23, корп. 2; 25), входящих в состав объекта культурного наследия

федерального значения «Галерная гавань Гребного порта» (Санкт-Петербург, Шкиперский проток ул., 14-а, 20; 21, корп. 1; 23, корп. 2; 25);

- приостановить работы, если в ходе производства работ нарушается принцип сохранения объекта культурного наследия федерального значения «Галерная гавань Гребного порта» (Санкт-Петербург, Шкиперский проток ул., 14-а, 20; 21, корп. 1; 23, корп. 2; 25), его предмета охраны, и оказывается негативное влияние в отношении этого объекта культурного наследия;

- осуществлять регулярный инструктаж строительного персонала в отношении объекта культурного наследия федерального значения «Галерная гавань Гребного порта» (Санкт-Петербург, Шкиперский проток ул., 14-а, 20; 21, корп. 1; 23, корп. 2; 25);

- работы вести без вскрытия трассы ГНБ земляными работами в границах территории памятника;

- провести работы по восстановлению благоустройства после завершения производства работ – по факту нарушения, в соответствии с проектными решениями.

Контроль за исполнением указанных мер обеспечения сохранности целесообразно возложить на организацию-подрядчика строительно-монтажных работ с назначением ответственного лица приказом по организации.

*Мероприятия обеспечения сохранности:*

При выполнении предусмотренных проектных решений в отношении объекта культурного наследия федерального значения «Галерная гавань Гребного порта» (Санкт-Петербург, Шкиперский проток ул., 14-а, 20; 21, корп. 1; 23, корп. 2; 25) недопустимое негативное влияние отсутствует, разработка компенсирующих мероприятий по обеспечению их сохранности не требуется, сохранность объектов обеспечена.

**л. Перечень документов и материалов, полученных и собранных при проведении экспертизы, а также использованной для нее специальной, технической и справочной литературы**

- Федеральный закон от 25.06.2002 № 73-ФЗ «Об объектах культурного наследия (памятниках истории и культуры) народов Российской Федерации»;

- Постановление Правительства Российской Федерации от 16.02.2008 № 87 «О составе разделов проектной документации и требованиях к их содержанию»;

- Положение о государственной историко-культурной экспертизе, утвержденное Постановлением Правительства РФ от 25.04.2024 № 530 «Об утверждении Положения о государственной историко-культурной экспертизе»;

- Разъяснительное письмо Минкультуры РФ от 25.03.2014 г. № 52-01-39/12-ГП «О научно-проектной и проектной документации, направляемой на государственную историко-культурную экспертизу»;

- Национальный стандарт Российской Федерации ГОСТ Р 55528-2013 «Состав и содержание научно-проектной документации по сохранению объектов культурного наследия. Памятники истории и культуры. Общие требования». Разработан Федеральным государственным унитарным предприятием ФГУП ЦНРПМ совместно с ФГУП институт «Спецпроектреставрация», ОАО «НИИ Спецпроектреставрация»; утвержден приказом федерального агентства по техническому регулированию и метрологии (Росстандарт) 28 августа 2013 г., № 593-ст; введен в действие с 1 января 2014 года;

- Свод реставрационных правил. Рекомендации по проведению научно-исследовательских, изыскательских, проектных и производственных работ, направленных на сохранение объектов культурного наследия (памятников истории и культуры) народов Российской Федерации. СРП-2007, 4-я редакция. – М., 2012 (Рассмотрен и рекомендован к применению Министерством культуры Российской Федерации сроком действия до «28» апреля 2011 года циркулярным письмом от «11» января 2012 г. № 3-01-39/10-КЧ); 5-я редакция. – М., 2013.;

- Руководство по осуществлению оценок воздействия на наследие в отношении объектов всемирного культурного наследия. Публикация Международного совета по охране памятников и достопримечательных мест (ICOMOS). 2011 год.

*Национальные стандарты по реставрации:*

- ГОСТ Р 55567-2013 «Порядок организации и ведения инженерно-технических исследований на объектах культурного наследия. Памятники истории и культуры. Общие требования» (действует с 1 июня 2014 г.).

- ГОСТ Р 55935-2013 «Состав и порядок разработки научно-проектной документации на выполнение работ по сохранению объектов культурного наследия – произведений ландшафтной архитектуры и садово-паркового искусства» (действует с 1 января 2015 г.).

- ГОСТ Р 55945-2014 «Общие требования к инженерно-геологическим изысканиям и исследованиям для сохранения объектов культурного наследия» (действует с 1 января 2015 г.).

- ГОСТ Р 56198-2014 «Мониторинг технического состояния объектов культурного наследия. Недвижимые памятники. Общие требования» (действует с 1 апреля 2015 г.).

- ГОСТ Р 56200-2014 «Научное руководство и авторский надзор при проведении работ по сохранению объектов культурного наследия. Основные положения» (действует с 1 февраля 2015 г.).

- ГОСТ Р 56254-2014 «Технический надзор на объектах культурного наследия. Основные положения. (действует с 1 июня 2015 г.).

- ГОСТ Р 56891.1-2016. Сохранение объектов культурного наследия. Термины и определения. Часть 1. Общие понятия, состав и содержание научно-проектной документации.

- ГОСТ Р 56891.2-2016. Сохранение объектов культурного наследия. Термины и определения. Часть 2. Памятники истории и культуры.

- ГОСТ Р 56891.4-2016. Сохранение объектов культурного наследия. Термины и определения. Часть 4. Исторические территории и историко-культурные ландшафты.

*Национальные стандарты по строительству:*

- ГОСТ Р 21.1101-2013. Система проектной документации для строительства. Основные требования к проектной и рабочей документации.

- ГОСТ Р 53778-2010. «Здания и сооружения. Правила обследования и мониторинга технического состояния» /Москва, Стандартинформ, 2010.

- ГОСТ 12.3.033-84.ССБТ «Строительные машины. Общие требования безопасности при эксплуатации».

*Строительные нормы и правила:*

- ПУЭ-7 гл.4.1, гл.4.2. «Распределительные устройства и подстанции»;

- СП 31-110-2003 «Проектирование и монтаж электроустановок жилых и общественных зданий»;

- Постановление правительства РФ 24 февраля 2009 г. N 160 «О порядке установления охранных зон объектов электросетевого хозяйства и особых условий использования земельных участков, расположенных в границах таких зон»;

- Постановление СМ СССР от 26.03.84 г. № 255 «Правила охраны электрических сетей напряжением свыше 1000 В»;

- РД 34.20.501-95. «Правила технической эксплуатации электрических станций и сетей РФ»;

*Научная литература и источники:*

1. Санкт-Петербург. Три века архитектуры / Автор и руководитель проекта, главный редактор И. С. Храбрый. - С. - Петербург : ЗАО «Норинт», 2002.

2. Санкт-Петербург: градостроительство и архитектура 1703 – 1917 гг.: учеб. пособие. 2-е изд., испр. и доп. / СПбГУАП. СПб., 2001.
3. Крюковских А. П. Дворцы Санкт-Петербурга. - СПб Лениздат, 1997. 4. Пунин А. Л. Архитектура Петербурга середины XIX века. - Лениздат, 1990.
5. Дмитриев В. К. Архитекторы Санкт-Петербурга. - Санкт-Петербург, КОРОНА принт, 2007.
6. Исаченко В.Г. Архитектура Санкт-Петербурга. Справочник-путеводитель. - СПб, «Паритет», 2004.
7. Памятники архитектуры и истории Санкт-Петербурга. Петроградский район. - Изд. дом «Коло», Санкт-Петербург: 2007.
8. Планы, объясняющие постепенное распространение Санкт-Петербурга - Санкт-Петербург, 1836.
9. Исторический очерк Санкт-Петербурга и его окрестностей – Санкт-Петербург, 1903.
10. 200 лет Санкт-Петербурга. Исторический очерк / Авсеенко В. Г. – Изд-е Санкт-Петербургской городской думы, Санкт-Петербург, 1903 г.
11. Лушов С. П. История строительства Петербурга в первой четверти XVIII в. – М.-Л., 1957.
12. Архитекторы-строители Санкт-Петербурга середины XIX - начала XX века. Под общ. ред. Б.М. Кирикова. — СПб. Пилигрим, 1996.7. Вишняков Николай Петрович. Историко-статистическое описание Волковско-православного кладбища / Сост. свящ. Н. Вишняков. — СПб.: тип. Деп. уделов, 1885.
13. Фотографии прошлого [Электронный ресурс]. Режим доступа: <https://pastvu.com/>.
14. Старые карты городов России. [Электронный ресурс]. Режим доступа: <http://www.etomesto.ru/>.
15. Архитектурный сайт Санкт-Петербурга. [Электронный ресурс]. Режим доступа: <https://www.citywalls.ru/>.

#### **м. Обоснования вывода экспертизы**

Экспертом установлено, что при разработке представленного на экспертизу раздела документации соблюдены требования Федерального Закона от 25 июня 2002 № 73-ФЗ "Об объектах культурного наследия (памятниках истории и культуры) народов Российской Федерации". Раздел разработан в полном соответствии с требованиями статей 36, 40 Федерального закона РФ № 73-ФЗ от 25 июня 2002 года "Об объектах культурного наследия (памятниках истории и культуры) народов Российской Федерации".

Реализация проектного решения не создает прямые угрозы в отношении сохранности объекта культурного наследия федерального значения «Галерная гавань Гребного порта» (Санкт-Петербург, Шкиперский проток ул., 14-а, 20; 21, корп. 1; 23, корп. 2; 25).

Разработка компенсирующих мероприятий по обеспечению их сохранности не требуется, сохранность объектов обеспечена.

#### **н. Вывод экспертизы**

По результатам рассмотрения раздела документации, обосновывающего меры по обеспечению сохранности объекта культурного наследия федерального значения «Галерная гавань Гребного порта» (Санкт-Петербург, Шкиперский проток ул., 14-а, 20; 21, корп. 1; 23, корп. 2; 25), при проведении земляных, строительных, мелиоративных и (или) хозяйственных работ, предусмотренных статьей 25 Лесного кодекса Российской Федерации работ по использованию лесов и иных работ на земельных участках, непосредственно связанных с земельными участками в границах территории объектов культурного наследия: «Меры по обеспечению сохранности объектов культурного наследия при проведении работ по объекту: «Выполнение проектно-изыскательских работ по строительству водопроводных сетей, для подключения объекта, попадающего в зону охраны культурного наследия, расположенного в Василеостровском районе города Санкт-Петербурга: «Деловой комплекс Морская Резиденция по адресу: Санкт-Петербург, Шкиперский проток, дом 12, литера А». ООО «Центр Инженерных Изысканий В Строительстве» (шифр: 78-10-6939-ОСОКН), ООО «ЦИИВС», 2025 г. – экспертом сделан вывод о возможности (**положительное заключение**) обеспечения сохранности объекта культурного наследия федерального значения «Галерная гавань Гребного порта» (Санкт-Петербург, Шкиперский проток ул., 14-а, 20; 21, корп. 1; 23, корп. 2; 25), при проведении земляных, строительных, мелиоративных и (или) хозяйственных работ, предусмотренных статьей 25 Лесного кодекса Российской Федерации работ по использованию лесов и иных работ на объекте «Выполнение проектно-изыскательских работ по строительству водопроводных сетей, для подключения объекта, попадающего в зону охраны культурного наследия, расположенного в Василеостровском районе города Санкт-Петербурга: «Деловой комплекс Морская Резиденция по адресу: Санкт-Петербург, Шкиперский проток, дом 12, литера А».

#### **Положительное заключение.**

**Подпись эксперта:**

ПОДПИСАНО ЭЛЕКТРОННОЙ ПОДПИСЬЮ:  
 ПОЛЕТАЙКИН ВЯЧЕСЛАВ ВЛАДИМИРОВИЧ  
 08 декабря 2025 года

**о. Перечень приложений к заключению экспертизы, обосновывающих вывод эксперта или экспертной комиссии и подлежащих размещению на официальном сайте органа охраны объектов культурного наследия в информационно-телекоммуникационной сети "Интернет"**

**Приложение 1.** Копия письма КГИОП от 27.05.24 №01-43-10625/24-0-1;

**Приложение 2.** Копия Приказа от 19.12.2023 г. № 3399 «Об аттестации экспертов по проведению государственной историко-культурной экспертизы» (оформлено экспертом);

**Приложение 3.** Копия Договора на проведение Государственной историко-культурной экспертизы раздела документации от 07.05.2025 №227. Копия дополнительного соглашения от 07.08.2025. Копия дополнительного соглашения от 13.10.2025 (оформлено экспертом);

**Приложение 4.** Информационное письмо от 07.05.2025 г. №78-10-7675;

**Приложение 5.** Архивные материалы и топография;

**Приложение 6.** Фотофиксация объектов на момент заключения договора на проведение экспертизы;

**Приложение 7.** Схема расположения зоны производства работ, относительно земельных участков в границах территории объектов культурного наследия, по данным публичной кадастровой карты;

**Приложение 8.** Копия письма КГИОП от 02.10.24 №01-21-2409/24-0-1.

**Приложение 9.** Постановление Правительства РФ № 527 от 10.07.2001.

**Приложение 10.** Распоряжение КГИОП от 22.01.2021 №3-р.

**Приложение 11.** Распоряжение КГИОП от 28.09.2023 №809-рп.

**Приложение 12.** Паспорт объекта культурного наследия федерального значения «Галерная гавань Гребного порта», расположенного по адресу: Санкт-Петербург, Шкиперский проток ул., 14-а, 20; 21, корп.1; 23, корп. 2; 25 от 30.10.2024.

**Приложение 13.** Письмо КГИОП от 31.10.2024 №01-46-2864/24-0-1.

**Приложение 14.** Приказ МК РФ от 16.12.2021 №65560-р.

**Приложение 15.** Выписка из Единого государственного реестра недвижимости об объекте недвижимости от 12.05.2025 г. № КУВИ-001/2025-103306659 (кадастровый номер 78:06:0000000:3420).

**Приложение 16.** Выписка из Единого государственного реестра недвижимости об объекте недвижимости от 12.05.2025 г. № КУВИ-001/2025-103303884 (кадастровый номер 78:06:0002125:18).

**Приложение 17.** Выписка из Единого государственного реестра недвижимости об объекте недвижимости от 12.05.2025 г. № КУВИ-001/2025-103308681 (кадастровый номер 78:06:0002238:1).

**Приложение 18.** Выписка из Единого государственного реестра недвижимости об объекте недвижимости от 12.05.2025 г. № КУВИ-001/2025-103299455 (кадастровый номер 78:06:0002238:2).

**Приложение 19.** Выписка из Единого государственного реестра недвижимости об объекте недвижимости от 12.05.2025 г. № КУВИ-001/2025-103290645 (кадастровый номер 78:06:0002238:1002).

**Приложение 20.** Выписка из Единого государственного реестра недвижимости об объекте недвижимости от 12.05.2025 г. № КУВИ-001/2025-103314530 (кадастровый номер 78:06:0002238:1005).

**Приложение 21.** Выписка из Единого государственного реестра недвижимости об объекте недвижимости от 12.05.2025 г. № КУВИ-001/2025-103298252 (кадастровый номер 78:06:0002238:1006).

**Приложение 22.** Выписка из Единого государственного реестра недвижимости об объекте недвижимости от 12.05.2025 г. № КУВИ-001/2025-103292678 (кадастровый номер 78:06:0002238:1007).

**Приложение 23.** Выписка из Единого государственного реестра недвижимости об объекте недвижимости от 12.05.2025 г. № КУВИ-001/2025-103311807 (кадастровый номер 78:06:0002238:1241).

**п. Дата оформления заключения экспертизы.**

08 декабря 2025 года

## ПРИЛОЖЕНИЕ 1

к Акту по результатам ГОСУДАРСТВЕННОЙ ИСТОРИКО-КУЛЬТУРНОЙ ЭКСПЕРТИЗЫ раздела документации, обосновывающего меры по обеспечению сохранности объекта культурного наследия федерального значения «Галерная гавань Гребного порта» (Санкт-Петербург, Шкиперский проток ул., 14-а, 20; 21, корп. 1; 23, корп. 2; 25), при проведении земляных, строительных, мелиоративных и (или) хозяйственных работ, предусмотренных статьей 25 Лесного кодекса Российской Федерации работ по использованию лесов и иных работ на земельных участках, непосредственно связанных с земельными участками в границах территории объектов культурного наследия: «Меры по обеспечению сохранности объектов культурного наследия при проведении работ по объекту: «Выполнение проектно-изыскательских работ по строительству водопроводных сетей, для подключения объекта, попадающего в зону охраны культурного наследия, расположенного в Василеостровском районе города Санкт-Петербурга: «Деловой комплекс Морская Резиденция по адресу: Санкт-Петербург, Шкиперский проток, дом 12, литера А». ООО «Центр Инженерных Изысканий В Строительстве». 78-10-6939-ОСОКН. 2025 г.



**ПРАВИТЕЛЬСТВО САНКТ-ПЕТЕРБУРГА  
КОМИТЕТ ПО ГОСУДАРСТВЕННОМУ  
КОНТРОЛЮ, ИСПОЛЬЗОВАНИЮ  
И ОХРАНЕ ПАМЯТНИКОВ  
ИСТОРИИ И КУЛЬТУРЫ  
(КГИОП)**

ул. Заряно, Россия, г. 1-3, литера А, Санкт-Петербург, 191023  
Тел: (812) 417-03-03, Факс: (812) 730-42-05  
E-mail: kgiop@gov.spb.ru  
<https://www.gov.spb.ru>, <http://kgiop.ru>

**ООО «Специальная Инженерия»**

**Кудряшовой О.В.**

**kudymova85@yandex.ru**

№01-43-10625/24-0-1 от 27.05.2024

На № 1351572 от 03.05.2024

Reg. № 01-43-10625/24 от 03.05.2024

Рассмотрев предоставленный план прокладки водопроводных сетей по объекту: «Выполнение проектно-исследовательских работ по строительству водопроводных сетей, для подключения объекта, попадающего в зону охраны культурного наследия, расположенного в Василеостровском районе города Санкт-Петербурга: «Деловой комплекс Морская Резиденция по адресу: Санкт-Петербург, Шкиперский проток, дом 12, литера А» (шифр: 801/23ПП.1-НВ-ТКР), КГИОП сообщает следующее.

Согласно представленному плану работы по прокладке водопроводных сетей планируются на территории объекта культурного наследия федерального значения комплекса «Галерия гавань Гребного порта».

В силу п. 1 ст. 5.1 Федерального закона № 73-ФЗ от 25.06.2002 г. «Об объектах культурного наследия (памятников истории и культуры) народов Российской Федерации» (далее – Закон № 73-ФЗ) на территории памятника или ансамбля запрещаются строительство объектов капитального строительства и увеличение объема пространственных характеристик существующих на территории памятника или ансамбля объектов капитального строительства, проведение земляных, строительных, мелкоразрывных и иных работ, за исключением работ по сохранению объекта культурного наследия или его отдельных компонентов, сохранению историко-градостроительной среды или природной среды объекта культурного наследия.

Согласно ч. 1 ст. 40 Закона № 73-ФЗ под работами по сохранению объекта культурного наследия понимаются направленные на обеспечение физической сохранности объекта ремонтно-реставрационные работы, в том числе консервации, ремонт, реставрация, приспособление объекта культурного наследия для современного использования.

Согласно п. 1 ст. 45 Закона № 73-ФЗ работы по сохранению объекта культурного наследия, включенного в реестр, или выявленного объекта культурного наследия проводятся на основании задания на проведение указанных работ, выданного органом охраны, и проектной документации на проведение работ по сохранению объекта культурного наследия, включенного в реестр, или выявленного объекта культурного наследия, согласованной соответствующим органом охраны объектов культурного наследия.

Порядок получения задания на проведение работ по сохранению объекта культурного наследия регламентируется Порядком выдачи задания на проведение работ по сохранению объекта культурного наследия, включенного в единый государственный реестр объектов

культурного наследия (памятников истории и культуры) народов Российской Федерации, или выявленного объекта культурного наследия, утвержденного приказом Минкультуры России от 08.06.2016 №1278.

Для проведения работ по прокладке водопроводных сетей собственнику или иному законному владельцу объекта культурного наследия необходимо обратиться в КГИОП для получения задания на проведение работ по сохранению объекта культурного наследия.

Участок проведения работ по прокладке водопроводной сети располагается на территории исторического поселения, утвержденной приказом Министерства культуры Российской Федерации от 30.10.2020 №1295 «Об утверждении предмета охраны, границ территории и требований к градостроительным регламентам в границах территории исторического поселения федерального значения город Санкт-Петербурга».

Согласно Закону Санкт-Петербурга от 19.01.2009 № 820-7 «О границах объединенных зон охраны объектов культурного наследия, расположенных на территории Санкт-Петербурга, режимах использования земель и требованиях к градостроительным регламентам в границах урбанистических зон» (редакция от 29.03.2023) (далее – Закон № 820-7) работы по прокладке водопроводной сети планируются на территории одной охранной зоны объектов культурного наследия, расположенных за пределами исторически сложившихся центральных районов Санкт-Петербурга (участок ОЗ-1(06)02), а также в границах территории предварительных археологических разведок ЗА 2.


Работы по прокладке водопроводной сети не противоречат требованиям режимов зон охраны в ОЗ-1(06)02.

Согласно пункту 1.3.3 приложения № 2 к Закону № 820-7 для ЗА 2 – работы, связанные с углублением в грунт более 0,5 м (в том числе новое строительство, реконструкция и капитальный ремонт, прокладка и ремонт инженерных (древянных) коммуникаций и сооружений, предполагающие выемку грунта нижеверные изыскания, благоустройство территории) производятся только при условии проведения предварительных археологических разведок, обеспечивающих выявление объектов археологического наследия на территории производства работ. Решение об отечественности необходимости проведения предварительных археологических разведок в ЗА 2 принимается в соответствии с заключением государственного органа охраны объектов культурного наследия.

Учитывая тот факт, что ранее КГИОП рассмотрел акт государственной историко-культурной экспертизы земельного участка, составленный на основании проведенной сотрудниками ИИМК РАН археологической разведки, требования ЗА 2 в границах проведения работ по прокладке водопроводной сети выполнены полностью, повторное проведение археологической разведки не требуется.

В случае обнаружения в ходе земляных работ объектов археологического наследия организация, осуществляющая работы, в соответствии с требованиями ст. 36 Закона № 73-ФЗ, обязана приостановить их и обратиться в организацию, имеющую открытый лист на право проведения археологических раскопок, а также проинформировать КГИОП.

**Начальник Управления  
сохранения исторической среды**



**Е.А. Колесова**

## ПРИЛОЖЕНИЕ 2

к Акту по результатам ГОСУДАРСТВЕННОЙ ИСТОРИКО-КУЛЬТУРНОЙ ЭКСПЕРТИЗЫ раздела документации, обосновывающего меры по обеспечению сохранности объекта культурного наследия федерального значения «Галерная гавань Гребного порта» (Санкт-Петербург, Шкиперский проток ул. 14-а, 20; 21, корп. 1; 23, корп. 2; 25), при проведении земляных, строительных, мелиоративных и (или) хозяйственных работ, предусмотренных статьей 25 Лесного кодекса Российской Федерации работ по использованию лесов и иных работ на земельных участках, непосредственно связанных с земельными участками в границах территории объектов культурного наследия: «Меры по обеспечению сохранности объектов культурного наследия при проведении работ по объекту: «Выполнение проектно-изыскательских работ по строительству водопроводных сетей, для подключения объекта, попадающего в зону охраны культурного наследия, расположенного в Василеостровском районе города Санкт-Петербурга: «Деловой комплекс Морская Резиденция по адресу: Санкт-Петербург, Шкиперский проток, дом 12, литера А». ООО «Центр Инженерных Изысканий В Строительстве». 78-10-6939-ОСОКН. 2025 г.



МИНИСТЕРСТВО КУЛЬТУРЫ  
РОССИЙСКОЙ ФЕДЕРАЦИИ

## ПРИКАЗ

от 19 декабря 2023

Москва

№ 3399

### Об аттестации экспертов по проведению государственной историко-культурной экспертизы

В соответствии с Федеральным законом от 25 июня 2002 г. № 73-ФЗ «Об объектах культурного наследия (памятниках истории и культуры) народов Российской Федерации», пунктом 9 Положения о государственной историко-культурной экспертизе, утвержденного постановлением Правительства Российской Федерации от 15 июля 2009 г. № 569, Положением о порядке аттестации экспертов по проведению государственной историко-культурной экспертизы, утвержденным приказом Минкультуры России от 26 августа 2010 г. № 563 (в редакции приказа Минкультуры России от 30 декабря 2021 г. № 2317), руководствуясь Положением об аттестационной комиссии Минкультуры России, утвержденным приказом Минкультуры России от 29 декабря 2011 г. № 1276, протоколом заседания аттестационной комиссии Министерства культуры Российской Федерации по аттестации экспертов по проведению государственной историко-культурной экспертизы от 13 декабря 2023 г., п р и к а з ы в а ю:

1. Аттестовать экспертов по проведению государственной историко-культурной экспертизы согласно приложению к настоящему приказу.

2

2. Департаменту государственной охраны культурного наследия (Р.А.Рыбало) обеспечить размещение информации об аттестованных экспертах на официальном сайте Минкультуры России в информационно-телекоммуникационной сети «Интернет».

3. Контроль за исполнением настоящего приказа оставляю за собой.

Первый заместитель Министра



С.Г.Обрывадин

Приложение  
к приказу Министерства культуры  
Российской Федерации  
от «19» декабря 2023 г.  
№ 3390

Аттестованные эксперты по проведению  
государственной историко-культурной экспертизы

№ п/п	Фамилия, имя, отчество соискателя	Решение о присвоении статуса аттестованного эксперта:
1.	Аверьянова Александра Евгеньевна	- проектная документация на проведение работ по сохранению объектов культурного наследия.
2.	Агальцов Александр Геннадьевич	<ul style="list-style-type: none"> <li>- выявленные объекты культурного наследия в целях обоснования целесообразности включения данных объектов в реестр;</li> <li>- документы, обосновывающие включение объектов культурного наследия в реестр;</li> <li>- документы, обосновывающие отнесение объекта культурного наследия к историко-культурным заповедникам, особо ценным объектам культурного наследия народов Российской Федерации либо объектам всемирного культурного и природного наследия;</li> <li>- проекты зон охраны объекта культурного наследия;</li> <li>- документация или разделы документации, обосновывающие меры по обеспечению сохранности объекта культурного наследия, включенного в реестр, выявленного объекта культурного наследия либо объекта, обладающего признаками объекта культурного наследия, при проведении земляных, мелноративных, хозяйственных работ, указанных в статье 30 Федерального закона от 25.06.2002 № 73-ФЗ «Об объектах культурного наследия (памятниках истории и культуры) народов Российской Федерации» (далее – Федеральный закон № 73-ФЗ) работ по использованию лесов и иных работ в границах территории объекта культурного наследия либо на земельном участке, непосредственно связанном с земельным участком в границах территории объекта культурного наследия;</li> <li>- проектная документация на проведение работ по сохранению объектов культурного наследия.</li> </ul>

3.	Полетайкин Вячеслав Владимирович	<ul style="list-style-type: none"> <li>- документация или разделы документации, обосновывающие меры по обеспечению сохранности объекта культурного наследия, включенного в реестр, выявленного объекта культурного наследия либо объекта, обладающего признаками объекта культурного наследия, при проведении земляных, мелиоративных, хозяйственных работ, указанных в статье 30 Федерального закона № 73-ФЗ работ по использованию лесов и иных работ в границах территории объекта культурного наследия либо на земельном участке, непосредственно связанном с земельным участком в границах территории объекта культурного наследия;</li> <li>- проектная документация на проведение работ по сохранению объектов культурного наследия.</li> </ul>
4.	Романенко Георгий Алексеевич	<ul style="list-style-type: none"> <li>- выявленные объекты культурного наследия в целях обоснования целесообразности включения данных объектов в реестр;</li> <li>- документы, обосновывающие включение объектов культурного наследия в реестр;</li> <li>- проектная документация на проведение работ по сохранению объектов культурного наследия.</li> </ul>
5.	Хихля Иван Александрович	<ul style="list-style-type: none"> <li>- выявленные объекты культурного наследия в целях обоснования целесообразности включения данных объектов в реестр;</li> <li>- документы, обосновывающие включение объектов культурного наследия в реестр;</li> <li>- документы, обосновывающие изменение категории историко-культурного значения объекта культурного наследия;</li> <li>- документация или разделы документации, обосновывающие меры по обеспечению сохранности объекта культурного наследия, включенного в реестр, выявленного объекта культурного наследия либо объекта, обладающего признаками объекта культурного наследия, при проведении земляных, мелиоративных, хозяйственных работ, указанных в статье 30 Федерального закона № 73-ФЗ работ по использованию лесов и иных работ в границах территории объекта культурного наследия либо на земельном участке, непосредственно связанном с земельным участком в границах территории объекта культурного наследия;</li> <li>- проектная документация на проведение работ по сохранению объектов культурного наследия.</li> </ul>

3

6.	Яковлева Ольга Борисовна	<ul style="list-style-type: none"><li>- выявленные объекты культурного наследия в целях обоснования целесообразности включения данных объектов в реестр;</li><li>- документы, обосновывающие включение объектов культурного наследия в реестр;</li><li>- документы, обосновывающие изменение категории историко-культурного значения объекта культурного наследия;</li><li>- проектная документация на проведение работ по сохранению объектов культурного наследия.</li></ul>
----	--------------------------	--

## ПРИЛОЖЕНИЕ 3

к Акту по результатам ГОСУДАРСТВЕННОЙ ИСТОРИКО-КУЛЬТУРНОЙ ЭКСПЕРТИЗЫ раздела документации, обосновывающего меры по обеспечению сохранности объекта культурного наследия федерального значения «Галерная гавань Гребного порта» (Санкт-Петербург, Шкиперский проток ул. 14-а, 20; 21, корп. 1; 23, корп. 2; 25), при проведении земляных, строительных, мелиоративных и (или) хозяйственных работ, предусмотренных статьей 25 Лесного кодекса Российской Федерации работ по использованию лесов и иных работ на земельных участках, непосредственно связанных с земельными участками в границах территории объектов культурного наследия: «Меры по обеспечению сохранности объектов культурного наследия при проведении работ по объекту: «Выполнение проектно-изыскательских работ по строительству водопроводных сетей, для подключения объекта, попадающего в зону охраны культурного наследия, расположенного в Василеостровском районе города Санкт-Петербурга: «Деловой комплекс Морская Резиденция по адресу: Санкт-Петербург, Шкиперский проток, дом 12, литера А». ООО «Центр Инженерных Изысканий В Строительстве». 78-10-6939-ОСОКН. 2025 г.

## ДОГОВОР ПОДРЯДА № 227

г. Санкт-Петербург

07 мая 2025 года

ООО «ЦЕНТР ИНЖЕНЕРНЫХ ИЗЫСКАНИЙ В СТРОИТЕЛЬСТВЕ», в лице генерального директора Махова Станислава Александровича, действующего на основании Устава, именуемое в дальнейшем «Заказчик», с одной стороны, и гражданин Полетаевки Вячеслав Владимирович, именуемый в дальнейшем «Эксперт», с другой стороны (совместно – «Стороны»), заключили настоящий договор о нижеследующем:

1.1. Эксперт обязуется выполнить следующую работу:

Выполнение государственной историко-культурной экспертизы в отношении раздела документации, обосновывающего меры по обеспечению сохранности объекта культурного наследия федерального значения «Галерная гавань Гребного порта» (Санкт-Петербург, Шпитерский проток, ул. 14-а, 20, 21, корп. 1; 23, корп. 2, 25), при проведении земляных, строительных, мемориальных и (или) хозяйственных работ, предусмотренных статьёй 25 Лесного кодекса Российской Федерации работ по использованию лесов и иных работ на земельных участках, непосредственно связанных с земельными участками в границах территории объектов культурного наследия: «Меры по обеспечению сохранности объектов культурного наследия при проведении работ по объекту: «Выполнение проектно-изыскательских работ по строительству водопроводных сетей, для подключения объекта, попадающего в зону охраны культурного наследия, расположенного в Васильевском районе города Санкт-Петербурга: «Деловой комплекс Морская Резервация по адресу: Санкт-Петербург, Шпитерский проток, дом 12, литера А». ООО «Центр Инженерных Изысканий В Строительстве». 78-10-6939-ОСОКН. 2025г. Для выполнения работы Заказчик обязуется предоставить исходные материалы.

1.2. Срок действия настоящего договора устанавливается на срок выполнения работ по договору, а именно с даты подписания договора по 07 августа 2025 года.

1.3. Стоимость работ по настоящему договору составляет [REDACTED] и том числе НДС/ФЛ (13%) – [REDACTED] копеек. Обязанность по оплате НДС/ФЛ лежит на Заказчике.

1.4. Оплата по договору производится Заказчиком на условиях 100% предоплаты в течение 5 (Пяти) рабочих дней с момента заключения договора.

1.5. Работа считается успешно законченной при подписании Сторонами акта приема-передачи выполненных работ.

1.6. Работа, не исполненная в срок, а также не соответствующая предъявляемым требованиям, не оплачивается. В этих случаях за Заказчиком остается право расторжения договора в одностороннем порядке. В случае расторжения договора, Эксперт обязан вернуть перечисленные денежные средства за не оказанные услуги в течение 5 (Пяти) рабочих дней с момента подписания соглашения о расторжении договора.

1.7. Особые условия: нет.

1.8. Обязанности сторон, в том числе ответственность по настоящему договору регулируются гражданским законодательством.

1.9. Настоящий договор составлен в двух идентичных экземплярах, по одному для каждой из Сторон.

**ЗАКАЗЧИК:**

Общество с ограниченной ответственностью «ЦЕНТР  
ИНЖЕНЕРНЫХ ИЗЫСКАНИЙ В СТРОИТЕЛЬСТВЕ»  
ИНН 7802284381  
КПП 780401001  
СФРН 1157847099189  
Адрес: 194044, Санкт-Петербург, ул. Чугунная,  
д. 14, лит. Э, пом. 23-Н, ком. 427, п.м.Э  
р/с 40702810810000295548  
Банк АО «ТБанк»  
ю/с 30101810145250000974  
БИК 044525974.

Генеральный директор ООО «ЦИИВ-Сп»

С.А. Махов

**ЭКСПЕРТ:**

Физическое лицо  
Государственный эксперт  
Министерства культуры РФ  
Полетаевки Вячеслав Владимирович  
Паспорт гражданина РФ:  
Выдан  
Зарегистрирован по адресу:

Полетаевки Вячеслав Владимирович

**Дополнительное соглашение к  
Договору подряда №227 от «07» мая 2025 г.**

г. Санкт-Петербург

«7» августа 2025 г.

ООО «ЦЕНТР ИНЖЕНЕРНЫХ ИЗЫСКАНИЙ В СТРОИТЕЛЬСТВЕ», в лице генерального директора Мясоева Станислава Александровича, действующего на основании Устава, именуемое в дальнейшем «Заказчик», с одной стороны,

и гражданином Полетайкин Вячеслав Владимирович, именуемый в дальнейшем «Эксперт», с другой стороны (совместно – «Стороны»), совместно далее именуемые «Стороны», заключили дополнительное соглашение (далее - Соглашение) по Договору подряда №227 от «07» мая 2025 г. (далее - Договор):

1.1. Стороны пришли к соглашению о внесении изменений в Договор:

1.1.1. Пункт 1.2. Договора изложить в следующей редакции: «1.2. Срок действия настоящего договора устанавливается на срок выполнения работ по договору, а именно с «07» мая 2025 года по «30» октября 2025 года.

1.2. Срок выполнения Работ по Договору не включает сроки рассмотрения акта государственной историко-культурной экспертизы региональным органом охраны объектов культурного наследия (КГИОП). Нормативный срок рассмотрения документации КГИОП составляет 45 рабочих дней.

1.3. В случае поступления замечаний к тому комплексных научных исследований от согласующих и контролирующих органов (государственный орган охраны объектов культурного наследия) Исполнитель обязан устранить данные замечания за свой счет в случае наличия вины Исполнителя».

1.4. Стоимость работ по договору и порядок расчетов остаются неизменными

1.5. Настоящее Соглашение составлено в двух подлинных экземплярах, имеющих равную юридическую силу, по одному для каждой из Сторон.

1.6. Настоящее Соглашение вступает в силу с момента его подписания представителями Сторон.

**ЗАКАЗЧИК:**

Общество с ограниченной ответственностью «ЦЕНТР  
ИНЖЕНЕРНЫХ ИЗЫСКАНИЙ В СТРОИТЕЛЬСТВЕ»  
ИНН 7802284381  
КПП 780401001  
ОГРН 1157847099189  
Адрес: 194044, Санкт-Петербург, ул. Чугутова,  
д. 14, лит. З, пом. 33-Н, ком. 427, п.м.З  
р/с: 40702810810000295548  
Банк АО «ТБANK»  
к/с: 30101810145250000974  
БИК 044525974

Генеральный директор ООО «ЦИИВС»

С.А. Мясоев



**ЭКСПЕРТ:**

Физическое лицо:  
Государственный эксперт  
Министерства культуры РФ  
Полетайкин Вячеслав Владимирович  
Паспорт гражданина РФ:  
Выдан:  
Зарегистрирован по адресу:

Полетайкин Вячеслав Владимирович

**Дополнительное соглашение к  
Договору подряда №227 от «07» мая 2025 г.**

г. Санкт-Петербург

«13» октября 2025 г.

ООО «ЦЕНТР ИНЖЕНЕРНЫХ ИЗЫСКАНИЙ В СТРОИТЕЛЬСТВЕ», в лице генерального директора  
Михеева Станислава Александровича, действующего на основании Устава, именуемое в дальнейшем  
«Заказчик», с одной стороны,

и гражданином Полегайкин Вячеслав Владимирович, именуемый в дальнейшем «Эксперт», с другой  
стороны (совместно – «Стороны»), совместно далее именуемые «Стороны», заключили дополнительное  
соглашение (далее - Соглашение) по Договору подряда №227 от «07» мая 2025 г. (далее - Договор):

1.1. Стороны пришли к соглашению о внесении изменений в Договор:

1.1.1. Пункт 1.2. Договора изложить в следующей редакции: «1.2. Срок действия настоящего договора  
устанавливается на срок выполнения работ по договору, а именно с «07» мая 2025 года по «13» января 2026  
года.

1.2. Срок выполнения Работ по Договору не включает сроки рассмотрения акта государственной  
историко-культурной экспертизы региональным органом охраны объектов культурного наследия (КГИОП).  
Нормативный срок рассмотрения документации КГИОП составляет 45 рабочих дней.

1.3. В случае поступления замечаний к тому комплексных научных исследований от осслаующих и  
контролирующих органов (государственный орган охраны объектов культурного наследия) Исполнитель  
обязан устранить данные замечания за свой счет в случае наличия вины Исполнителя».

1.4. Стоимость работ по договору и порядок расчетов остаются неизменными.

1.5. Настоящее Соглашение составлено в двух подлинных экземплярах, имеющих равную юридическую  
силу, по одному для каждой из Сторон.

1.6. Настоящее Соглашение вступает в силу с момента его подписания представителями Сторон.

**ЗАКАЗЧИК:**

Общество с ограниченной ответственностью «ЦЕНТР  
ИНЖЕНЕРНЫХ ИЗЫСКАНИЙ В СТРОИТЕЛЬСТВЕ»  
ИНН 7802284381  
КПП 780401001  
ОГРН 1157847099189  
Адрес: 194044, Санкт-Петербург, ул. Чуговая,  
д. 14, лит. 3, пом. 33-Н, комн. 427, п.м.3  
р/с: 40702810810000295548  
Банк: АО «ТБANK»  
к/с: 30101810145250000974  
БИК: 044525974

Генеральный директор ООО «ЦИИВСо»

С.А. Михеев



**ЭКСПЕРТ:**

Физическое лицо:  
Государственный эксперт  
Министерства культуры РФ  
Полегайкин Вячеслав Владимирович  
Паспорт гражданина РФ:  
Выдан:  
Зарегистрирован по адресу:

Полегайкин Вячеслав Владимирович

## ПРИЛОЖЕНИЕ 4

к Акту по результатам ГОСУДАРСТВЕННОЙ ИСТОРИКО-КУЛЬТУРНОЙ ЭКСПЕРТИЗЫ раздела документации, обосновывающего меры по обеспечению сохранности объекта культурного наследия федерального значения «Галерная гавань Гребного порта» (Санкт-Петербург, Шкиперский проток ул. 14-а, 20; 21, корп. 1; 23, корп. 2; 25), при проведении земляных, строительных, мелиоративных и (или) хозяйственных работ, предусмотренных статьей 25 Лесного кодекса Российской Федерации работ по использованию лесов и иных работ на земельных участках, непосредственно связанных с земельными участками в границах территории объектов культурного наследия: «Меры по обеспечению сохранности объектов культурного наследия при проведении работ по объекту: «Выполнение проектно-изыскательских работ по строительству водопроводных сетей, для подключения объекта, попадающего в зону охраны культурного наследия, расположенного в Василеостровском районе города Санкт-Петербурга: «Деловой комплекс Морская Резиденция по адресу: Санкт-Петербург, Шкиперский проток, дом 12, литера А». ООО «Центр Инженерных Изысканий В Строительстве». 78-10-6939-ОСОКН. 2025 г.



ЦЕНТР  
ИННОВАТИВНЫХ  
РЕШЕНИЙ  
В СТРОИТЕЛЬСТВЕ

ООО «ЦНИИС»

Тел: (812) 27628878  
Тел: (430) 3713778  
email: info@cnivs.ru

ИНН 780204381  
ОГРН 780401001  
ОГРН 1197847000189  
БИК 044525000  
Лицензия ИС № 05-00-000000  
Почтовый адрес: 197044,  
г. Санкт-Петербург, д.к. №114

Исходящий №78-10-7675 от 07.05.2025 г.

## ИНФОРМАЦИОННОЕ ПИСЬМО

В целях проведения государственной историко-культурной экспертизы раздел документации, обосновывающего меры по обеспечению сохранности объекта культурного наследия федерального значения «Галерея гавани Гребного порта» (Санкт-Петербург, Шкиперский проток ул., 14-а, 20, 21, корп. 1; 23, корп. 2; 25), при проведении земляных, строительных, мелиоративных и (или) хозяйственных работ, предусмотренных статьей 25 Лесного кодекса Российской Федерации работ по использованию лесов и иных работ на земельных участках, непосредственно связанных с земельными участками в границах территории объектов культурного наследия: «Меры по обеспечению сохранности объектов культурного наследия при проведении работ по объекту: «Выполнение проектно-изыскательских работ по строительству водопроводных сетей, для подключения объекта, попадающего в зону охраны культурного наследия, расположенного в Василеостровском районе города Санкт-Петербурга: «Деловой комплекс Морская Резиденция по адресу: Санкт-Петербург, Шкиперский проток, дом 12, литера А». ООО «Центр Инновационных Решений В Строительстве», 78-10-6939-ОСОКН, 2025 г., сообщаем следующее:

1. Объект: «Выполнение проектно-изыскательских работ по строительству водопроводных сетей, для подключения объекта, попадающего в зону охраны культурного наследия, расположенного в Василеостровском районе города Санкт-Петербурга: «Деловой комплекс Морская Резиденция по адресу: Санкт-Петербург, Шкиперский проток, дом 12, литера А» является линейным объектом (п. 10.1 ст. 1 «Градостроительный кодекс Российской Федерации» от 29.12.2004 №190-ФЗ);
2. В соответствии с ч. 5, п. 3 ст. 41 Градостроительного кодекса Российской Федерации для линейных объектов подготовка документации по планировке территории в целях размещения объекта капитального строительства является обязательной (за исключением случая, если размещение линейного объекта планируется осуществлять на землях или земельных участках, находящихся в государственной или муниципальной собственности, и для размещения такого линейного объекта не требуются предоставление земельных участков, находящихся в государственной или муниципальной собственности, и установление сервитута). В

соответствии с п. 4 ст. 41 Градостроительного кодекса Российской Федерации видами документации по планировке территории являются проект планировки территории и проект межевания территории, градостроительный план земельного участка не является документацией по планировке территории и не разрабатывается.

Генеральный директор



Махов С.А.

Исполнитель:  
Савинова Екатерина  
(812) 292-68-78, доб.1

## ПРИЛОЖЕНИЕ 5

к Акту по результатам ГОСУДАРСТВЕННОЙ ИСТОРИКО-КУЛЬТУРНОЙ ЭКСПЕРТИЗЫ раздела документации, обосновывающего меры по обеспечению сохранности объекта культурного наследия федерального значения «Галерная гавань Гребного порта» (Санкт-Петербург, Шкиперский проток ул., 14-а, 20; 21, корп. 1; 23, корп. 2; 25), при проведении земляных, строительных, мелиоративных и (или) хозяйственных работ, предусмотренных статьей 25 Лесного кодекса Российской Федерации работ по использованию лесов и иных работ на земельных участках, непосредственно связанных с земельными участками в границах территории объектов культурного наследия: «Меры по обеспечению сохранности объектов культурного наследия при проведении работ по объекту: «Выполнение проектно-изыскательских работ по строительству водопроводных сетей, для подключения объекта, попадающего в зону охраны культурного наследия, расположенного в Василеостровском районе города Санкт-Петербурга: «Деловой комплекс Морская Резиденция по адресу: Санкт-Петербург, Шкиперский проток, дом 12, литера А». ООО «Центр Инженерных Изысканий В Строительстве». 78-10-6939-ОСОКН. 2025 г.



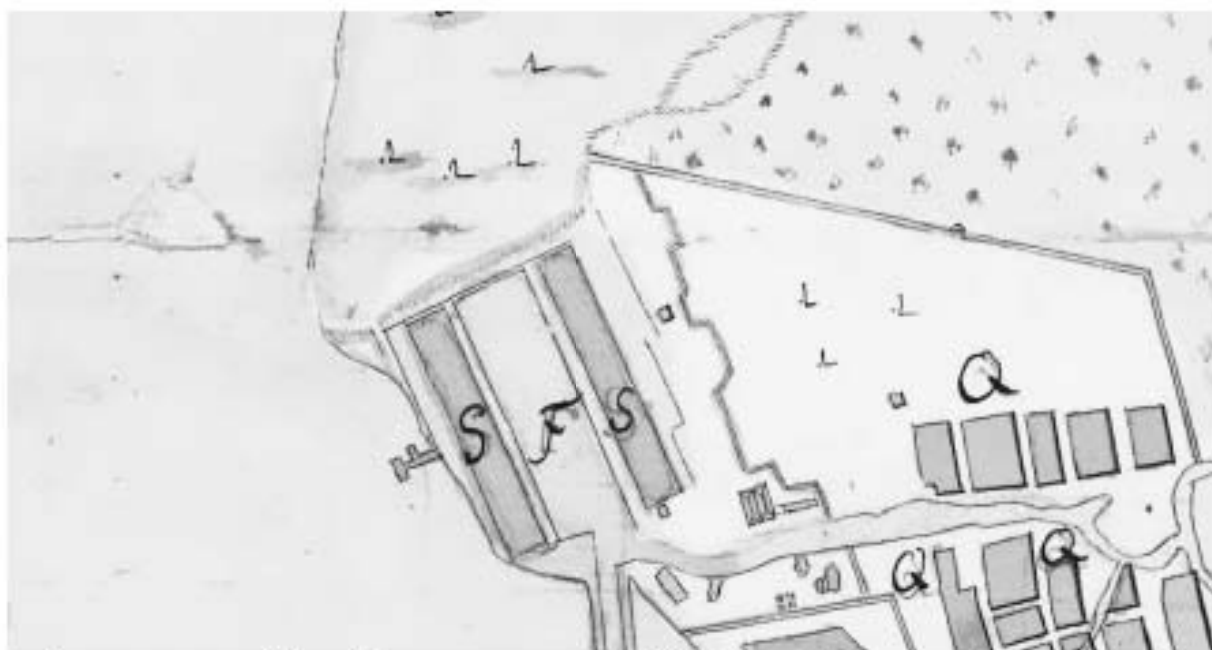
Фрагмент карты местности за год до основания Санкт-Петербурга 1702 г.  
 Источник: Старые карты. [Электронный ресурс]. Режим доступа:  
<http://www.etomesto.ru/>.



Фрагмент плана Санкт-Петербурга 1716 года. Источник: Старые карты.  
 [Электронный ресурс]. Режим доступа: <http://www.etomesto.ru/>.



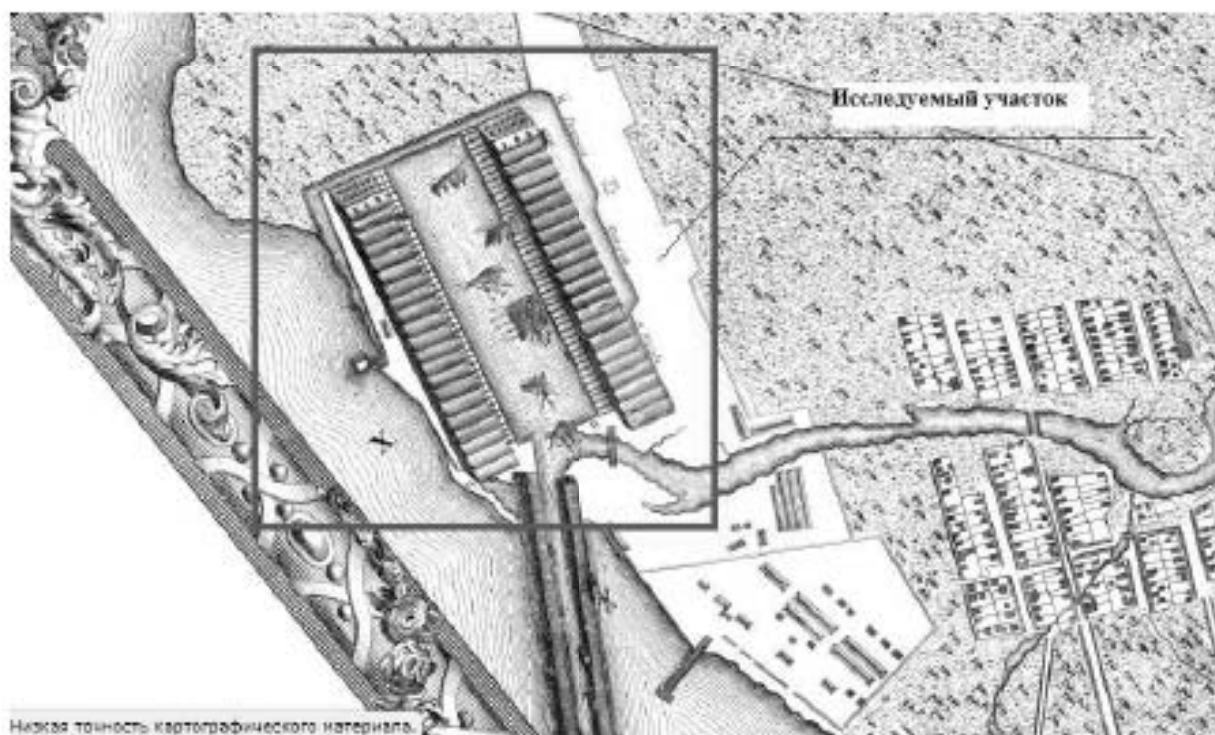
Фрагмент карты части Ладожского озера и Финского залива с прилегающими землями 1730 года. Источник: Старые карты. [Электронный ресурс]. Режим доступа: <http://www.etomesto.ru/>.



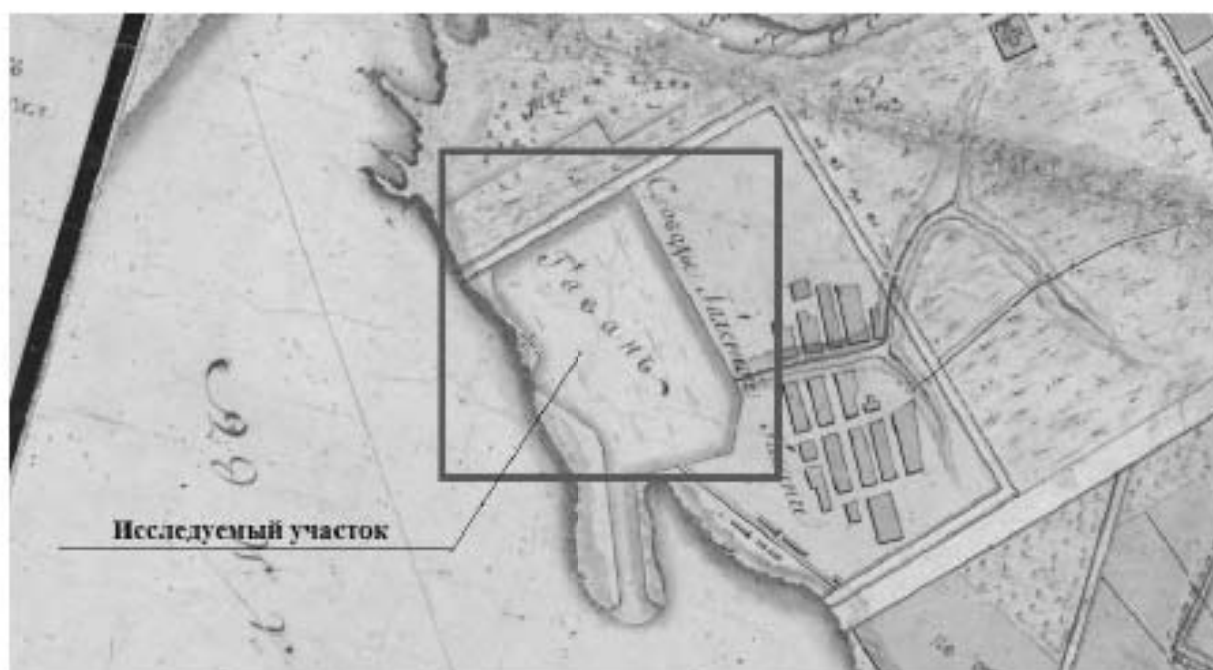
Фрагмент план Петербурга на немецком 1736 года. Источник: Старые карты. [Электронный ресурс]. Режим доступа: <http://www.etomesto.ru/>.



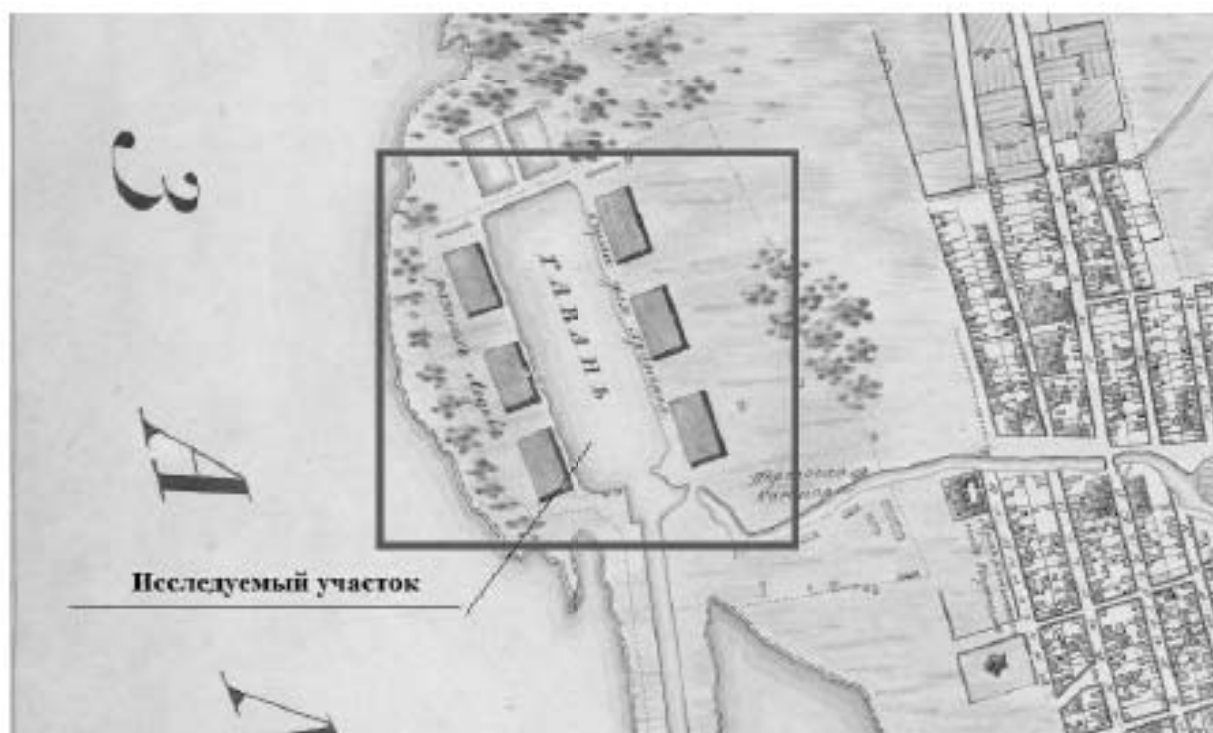
Фрагмент плана Санкт-Петербурга 1738 года Зихгейма. Источник: Старые карты. [Электронный ресурс]. Режим доступа: <http://www.etomesto.ru/>.



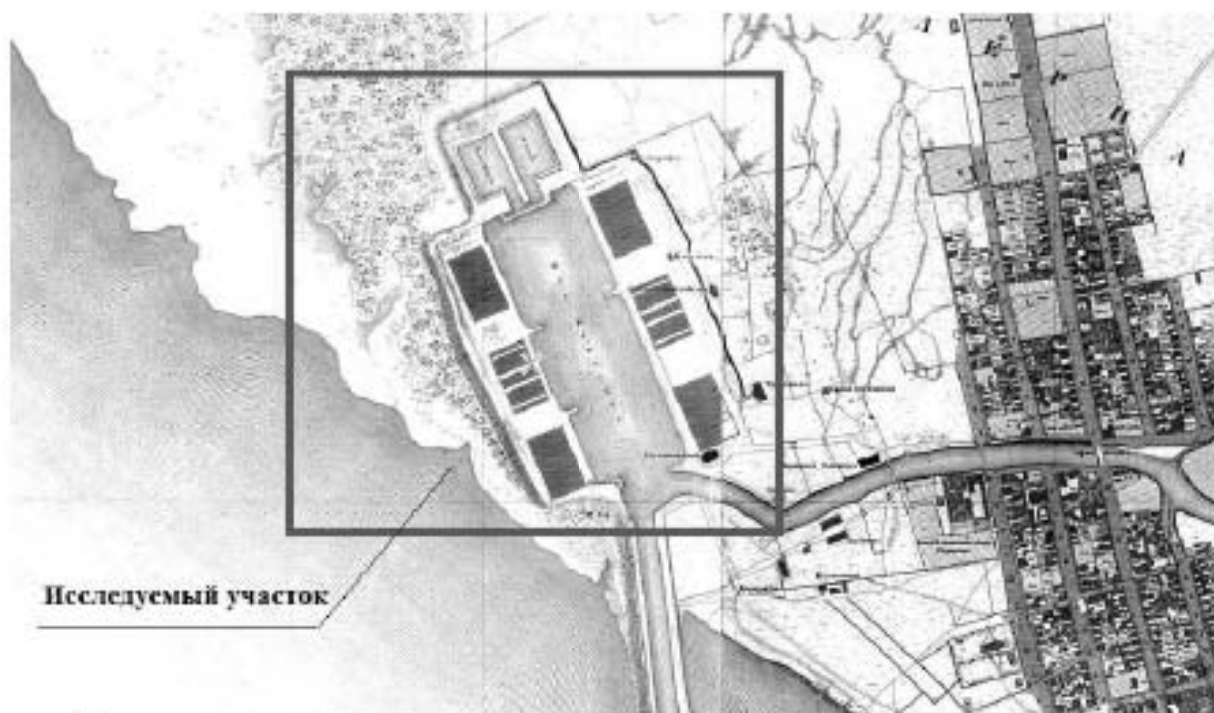
Фрагмент академического плана Трускотта 1753 г. Источник: Старые карты. [Электронный ресурс]. Режим доступа: <http://www.etomesto.ru/>.



Фрагмент плана столичного города Санкт-Петербурга 1792 года. Источник: Старые карты. [Электронный ресурс]. Режим доступа: <http://www.etomesto.ru/>.

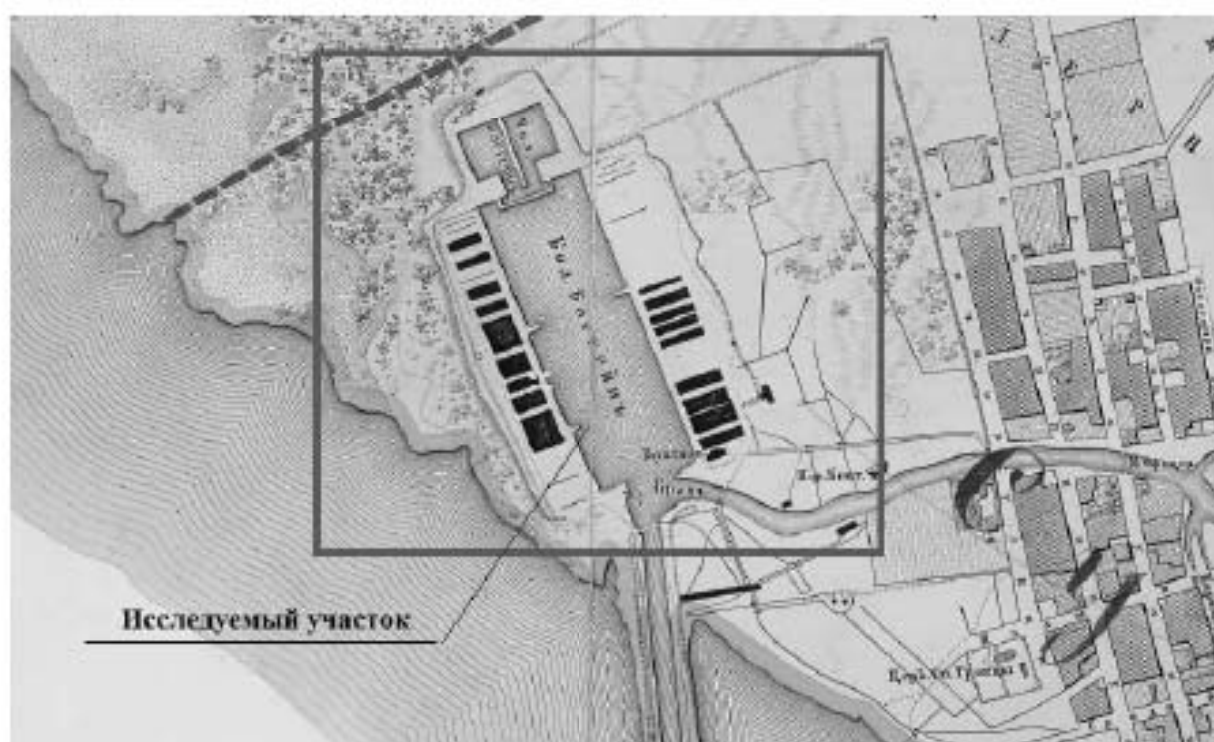


Фрагмент плана города Санкт-Петербурга 1820 года. Источник: Старые карты. [Электронный ресурс]. Режим доступа: <http://www.etomesto.ru/>.



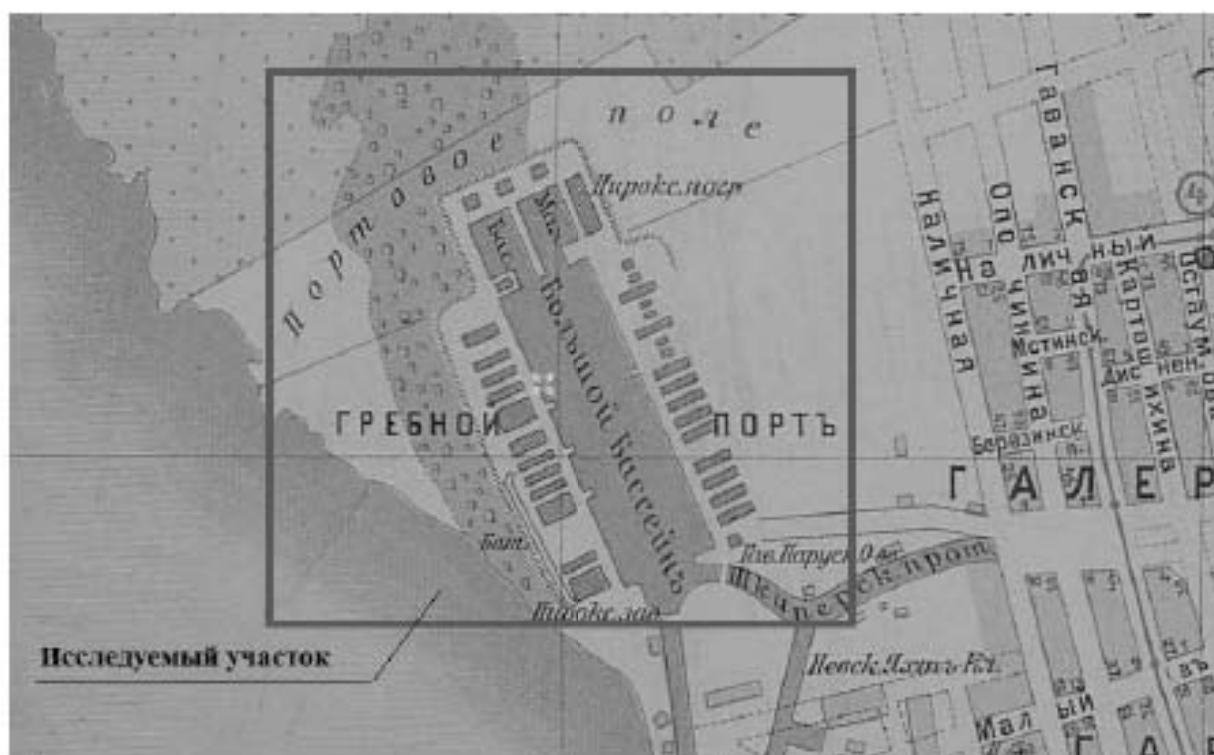
Исследуемый участок

Фрагмент подробного плана Санкт-Петербурга 1828 года генерал майора Шуберта. Источник: Старые карты. [Электронный ресурс]. Режим доступа: <http://www.etomesto.ru/>.

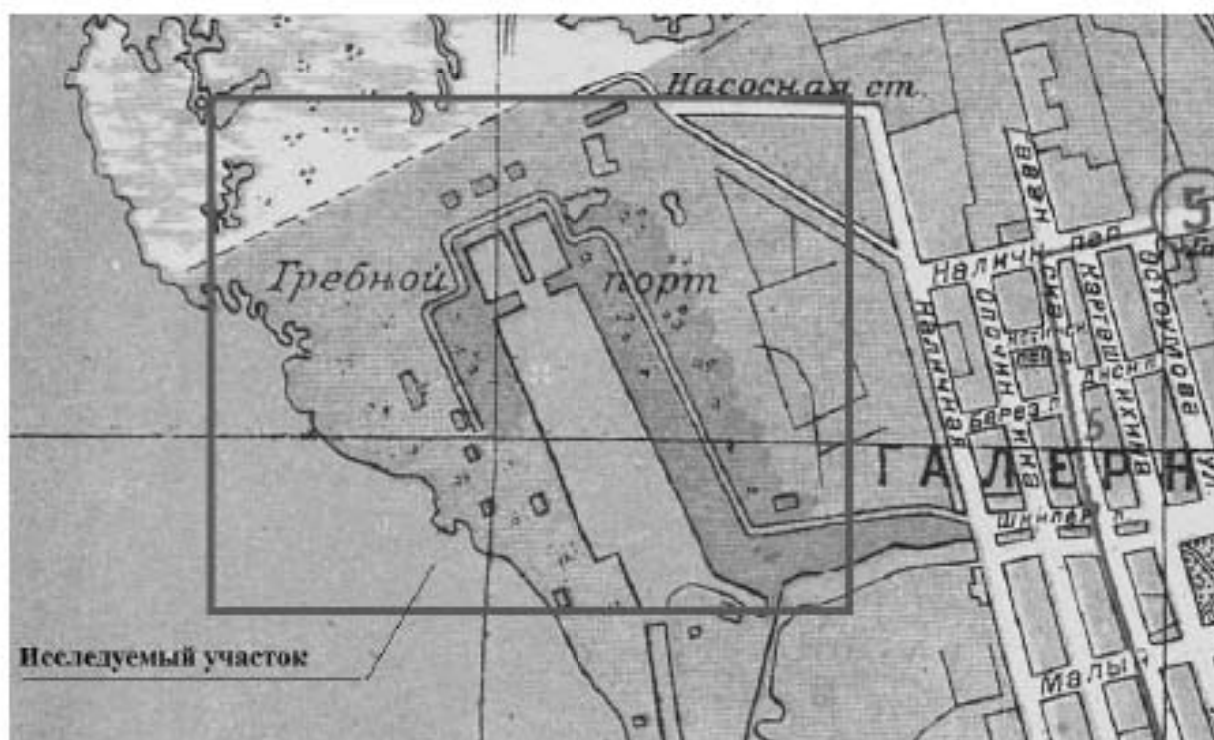


Исследуемый участок

Фрагмент плане столичного города Санкт-Петербурга 1865 года. Источник: Старые карты. [Электронный ресурс]. Режим доступа: <http://www.etomesto.ru/>.



Фрагмент плана из путеводителя Суворина 1911 года. Источник: Старые карты.  
[Электронный ресурс]. Режим доступа: <http://www.etomesto.ru/>.



Фрагмент нового плана Ленинграда 1933 года. Источник: Старые карты.  
[Электронный ресурс]. Режим доступа: <http://www.etomesto.ru/>.



Фрагмент немецкой аэрофотосъемки Ленинграда 1939 – 1942 гг. Источник: Старые карты. [Электронный ресурс]. Режим доступа: <http://www.etomesto.ru/>.



Фрагмент спутниковой карты Санкт-Петербурга (Ленинграда) 1975 года. Источник: Старые карты. [Электронный ресурс]. Режим доступа: <http://www.etomesto.ru/>.

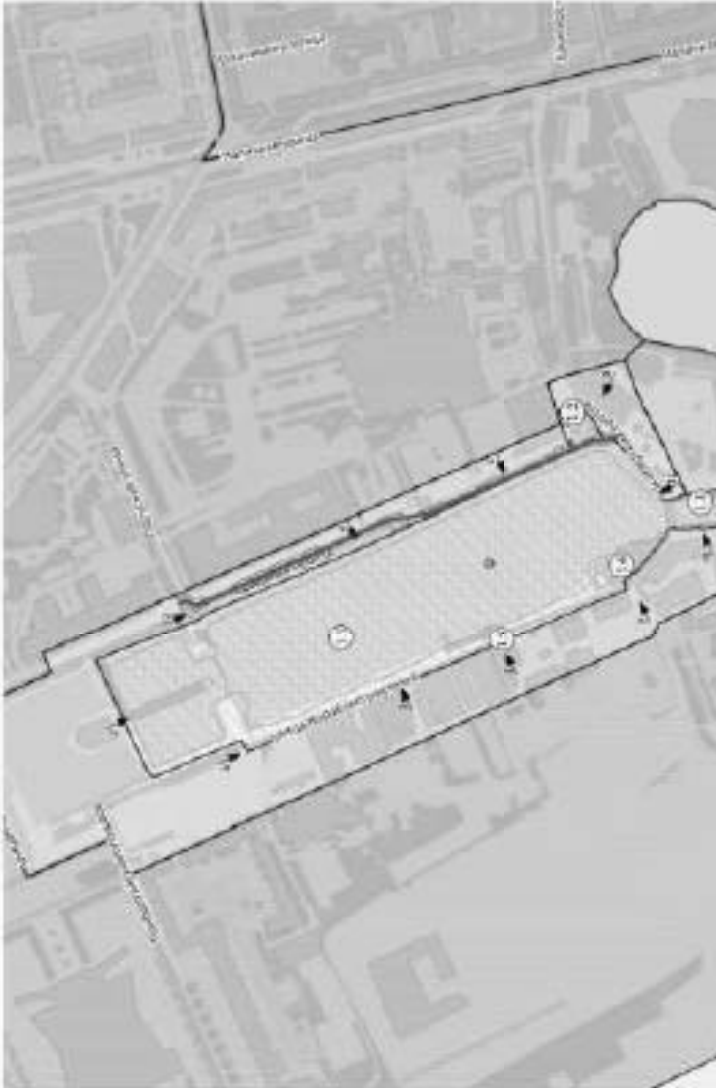
## ПРИЛОЖЕНИЕ 6

к Акту по результатам ГОСУДАРСТВЕННОЙ ИСТОРИКО-КУЛЬТУРНОЙ ЭКСПЕРТИЗЫ раздела документации, обосновывающего меры по обеспечению сохранности объекта культурного наследия федерального значения «Галерная гавань Гребного порта» (Санкт-Петербург, Шкиперский проток ул. 14-а, 20; 21, корп. 1; 23, корп. 2; 25), при проведении земляных, строительных, мелиоративных и (или) хозяйственных работ, предусмотренных статьей 25 Лесного кодекса Российской Федерации работ по использованию лесов и иных работ на земельных участках, непосредственно связанных с земельными участками в границах территории объектов культурного наследия: «Меры по обеспечению сохранности объектов культурного наследия при проведении работ по объекту: «Выполнение проектно-изыскательских работ по строительству водопроводных сетей, для подключения объекта, попадающего в зону охраны культурного наследия, расположенного в Василеостровском районе города Санкт-Петербурга: «Деловой комплекс Морская Резиденция по адресу: Санкт-Петербург, Шкиперский проток, дом 12, литера А». ООО «Центр Инженерных Изысканий В Строительстве». 78-10-6939-ОСОКН. 2025 г.















**Фотофиксация объектов на момент заключения договора на проведение экспертизы.**

**Выполнил эксперт Полетайкин В.В.**

**Дата выполнения 07.05.2025 г.**



**Условные обозначения:**

	Проектируемый объект
	Границы объектов приватизации
	Объект государственной собственности
	Объект муниципальной собственности
	Объект собственности физических лиц
	Объект собственности граждан
	Объект собственности предприятий
	Объект собственности субъектов федерации
	Объект собственности субъектов федерации
	Объект собственности субъектов федерации
	Объект собственности субъектов федерации
	Объект собственности субъектов федерации
	Объект собственности субъектов федерации
	Схема фиксации

#### Экспликация:

1. Объект государственной собственности федерального значения: Ижевский парков. С/э-м. Ижевск. Ижевский парков. ул. 14 а, 20, 21. кв. 1, 2; кв. 3, 3.3;
- 1.1. Объект государственной собственности федерального значения: "Босойр ботаник" С/э-м. Ижевск. Ижевский парков. ул. 14 а, 20, 21. кв. 1, 2; кв. 3, 3.3;
- 1.2. Объект государственной собственности федерального значения: "Босойр ботаник" С/э-м. Ижевск. Ижевский парков. ул. 14 а, 20, 21. кв. 1, 2; кв. 3, 3.3;
- 1.3. Объект государственной собственности федерального значения: "Босойр ботаник" С/э-м. Ижевск. Ижевский парков. ул. 14 а, 20, 21. кв. 1, 2; кв. 3, 3.3;
- 1.4. Объект государственной собственности федерального значения: "Босойр ботаник" С/э-м. Ижевск. Ижевский парков. ул. 14 а, 20, 21. кв. 1, 2; кв. 3, 3.3;
- 1.5. Объект государственной собственности федерального значения: "Босойр ботаник" С/э-м. Ижевск. Ижевский парков. ул. 14 а, 20, 21. кв. 1, 2; кв. 3, 3.3;
- 1.6. Объект государственной собственности федерального значения: "Босойр ботаник" С/э-м. Ижевск. Ижевский парков. ул. 14 а, 20, 21. кв. 1, 2; кв. 3, 3.3;
- 1.7. Объект государственной собственности федерального значения: "Босойр ботаник" С/э-м. Ижевск. Ижевский парков. ул. 14 а, 20, 21. кв. 1, 2; кв. 3, 3.3;
- 1.8. Объект государственной собственности федерального значения: "Босойр ботаник" С/э-м. Ижевск. Ижевский парков. ул. 14 а, 20, 21. кв. 1, 2; кв. 3, 3.3;
- 1.9. Объект государственной собственности федерального значения: "Босойр ботаник" С/э-м. Ижевск. Ижевский парков. ул. 14 а, 20, 21. кв. 1, 2; кв. 3, 3.3;
- 1.10. Объект государственной собственности федерального значения: "Босойр ботаник" С/э-м. Ижевск. Ижевский парков. ул. 14 а, 20, 21. кв. 1, 2; кв. 3, 3.3;

Схема фотофиксации.



Фото 1. Объект культурного наследия федерального значения «Галерная гавань Гребного порта» (Санкт-Петербург, Шкиперский проток ул., 14-а, 20; 21, корп. 1; 23, корп. 2; 25).  
Бассейны малые (два). Общий вид с северной стороны.



Фото 2. Объект культурного наследия федерального значения «Галерная гавань Гребного порта» (Санкт-Петербург, Шкиперский проток ул., 14-а, 20; 21, корп. 1; 23, корп. 2; 25).  
Бассейн большой. Общий вид с северной стороны.



Фото 3. Объект культурного наследия федерального значения «Галерная гавань Гребного порта» (Санкт-Петербург, Шкиперский проток ул., 14-а, 20; 21, корп. 1; 23, корп. 2; 25).  
Бассейн большой. Общий вид с северной стороны.



Фото 4. Объект культурного наследия федерального значения «Галерная гавань Гребного порта» (Санкт-Петербург, Шкиперский проток ул., 14-а, 20; 21, корп. 1; 23, корп. 2; 25).  
Бассейн большой. Общий вид с восточной стороны.



**Фото 5. Объект культурного наследия федерального значения «Галерная гавань Гребного порта» (Санкт-Петербург, Шкиперский проток ул., 14-а, 20; 21, корп. 1; 23, корп. 2; 25).  
Бассейн большой. Общий вид с восточной стороны.**



**Фото 6. Объект культурного наследия федерального значения «Галерная гавань Гребного порта» (Санкт-Петербург, Шкиперский проток ул., 14-а, 20; 21, корп. 1; 23, корп. 2; 25).  
Бассейн большой. Общий вид с юго-восточной стороны.**



Фото 7. Объект культурного наследия федерального значения «Галерная гавань Гребного порта» (Санкт-Петербург, Шкиперский проток ул., 14-а, 20; 21, корп. 1; 23, корп. 2; 25).  
Бассейн большой. Общий вид с западной стороны.



Фото 8. Объект культурного наследия федерального значения «Галерная гавань Гребного порта» (Санкт-Петербург, Шкиперский проток ул., 14-а, 20; 21, корп. 1; 23, корп. 2; 25).  
Бассейн большой. Общий вид с западной стороны.



Фото 9. Объект культурного наследия федерального значения «Галерная гавань Гребного порта» (Санкт-Петербург, Шкиперский проток ул., 14-а, 20; 21, корп. 1; 23, корп. 2; 25).  
Бассейн большой. Общий вид с западной стороны.



Фото 10. Объект культурного наследия федерального значения «Галерная гавань Гребного порта» (Санкт-Петербург, Шкиперский проток ул., 14-а, 20; 21, корп. 1; 23, корп. 2; 25). Канал входной. Общий вид с западной стороны.



**Фото 11. Объект культурного наследия федерального значения «Галерная гавань Гребного порта» (Санкт-Петербург, Шкиперский проток ул., 14-а, 20; 21, корп. 1; 23, корп. 2; 25). Бассейн большой. Общий вид с южной стороны.**

## ПРИЛОЖЕНИЕ 7

к Акту по результатам ГОСУДАРСТВЕННОЙ ИСТОРИКО-КУЛЬТУРНОЙ ЭКСПЕРТИЗЫ раздела документации, обосновывающего меры по обеспечению сохранности объекта культурного наследия федерального значения «Галерная гавань Гребного порта» (Санкт-Петербург, Шкиперский проток ул. 14-а, 20; 21, корп. 1; 23, корп. 2; 25), при проведении земляных, строительных, мелиоративных и (или) хозяйственных работ, предусмотренных статьей 25 Лесного кодекса Российской Федерации работ по использованию лесов и иных работ на земельных участках, непосредственно связанных с земельными участками в границах территории объектов культурного наследия: «Меры по обеспечению сохранности объектов культурного наследия при проведении работ по объекту: «Выполнение проектно-изыскательских работ по строительству водопроводных сетей, для подключения объекта, попадающего в зону охраны культурного наследия, расположенного в Василеостровском районе города Санкт-Петербурга: «Деловой комплекс Морская Резиденция по адресу: Санкт-Петербург, Шкиперский проток, дом 12, литера А». ООО «Центр Инженерных Изысканий В Строительстве». 78-10-6939-ОСОКН. 2025 г.



## ПРИЛОЖЕНИЕ 8

к Акту по результатам ГОСУДАРСТВЕННОЙ ИСТОРИКО-КУЛЬТУРНОЙ ЭКСПЕРТИЗЫ раздела документации, обосновывающего меры по обеспечению сохранности объекта культурного наследия федерального значения «Галерная гавань Гребного порта» (Санкт-Петербург, Шкиперский проток ул. 14-а, 20; 21, корп. 1; 23, корп. 2; 25), при проведении земляных, строительных, мелиоративных и (или) хозяйственных работ, предусмотренных статьей 25 Лесного кодекса Российской Федерации работ по использованию лесов и иных работ на земельных участках, непосредственно связанных с земельными участками в границах территории объектов культурного наследия: «Меры по обеспечению сохранности объектов культурного наследия при проведении работ по объекту: «Выполнение проектно-изыскательских работ по строительству водопроводных сетей, для подключения объекта, попадающего в зону охраны культурного наследия, расположенного в Василеостровском районе города Санкт-Петербурга: «Деловой комплекс Морская Резиденция по адресу: Санкт-Петербург, Шкиперский проток, дом 12, литера А». ООО «Центр Инженерных Изысканий В Строительстве». 78-10-6939-ОСОКН. 2025 г.



**ПРАВИТЕЛЬСТВО САНКТ-ПЕТЕРБУРГА  
КОМИТЕТ ПО ГОСУДАРСТВЕННОМУ  
КОНТРОЛЮ, ИСПОЛЬЗОВАНИЮ  
И ОХРАНЕ ПАМЯТНИКОВ  
ИСТОРИИ И КУЛЬТУРЫ  
(КГИОП)**

ул. Зорько Росси, д. 1-5, лит. А, Санкт-Петербург, 190023  
Тел. (812) 417-43-03, Факс (812) 710-42-45  
E-mail: kgiop@gov.spb.ru  
<http://www.gov.spb.ru>, <http://kgiop.ru>

№01-21-2409/24-0-1 от 02.10.2024

На № 161405711 от 30.08.2024

Per. № 01-21-2409/24-0-0 от 30.08.2024

Государственное унитарное предприятие  
«Водоканал Санкт-Петербурга»

Кавалергардская ул., 42  
Санкт-Петербург, 191015

Рассмотрев Ваше заявление о выдаче задания на выполнение проектно-исследовательских работ в части проведения реконструкции водопроводного ввода по адресу: Санкт-Петербург, Шкиперский проток ул., д. 21, КГИОП сообщает следующее.

Работы по реконструкции водопроводного ввода предполагаются в границах территории объекта культурного наследия и на земельном участке, непосредственно связанном с земельным участком в границах территории объекта культурного наследия федерального значения «Галерия гавань Гребного порта» (постановление Правительства РФ от 10.07.2001 № 527), расположенного по адресу: Санкт-Петербург, Шкиперский проток ул., 14-а, 20; 21, корп. 1; 23, корп. 2; 25.

Деятельность в области сохранения, использования и государственной охраны объектов культурного наследия (памятников истории и культуры) народов Российской Федерации регулируется Федеральным законом от 25.06.2002 № 73-ФЗ «Об объектах культурного наследия (памятниках истории и культуры) народов Российской Федерации» (далее – Федеральный закон № 73-ФЗ).

Согласно ст. 33 Федерального закона № 73-ФЗ объекты культурного наследия подлежат государственной охране и целях предотвращения их повреждения, разрушения или уничтожения, изменения облика, нарушения установленного порядка их использования, незаконного перемещения и предотвращения других действий, могущих причинить вред объектам культурного наследия, а также в целях их защиты от неблагоприятного воздействия окружающей среды и от иных негативных воздействий.

Согласно ст. 36 Федерального закона № 73-ФЗ исследовательские, проектные, земляные, строительные, мелiorативные, хозяйственные работы, и иные работы в границах территории объекта культурного наследия и на земельном участке, непосредственно связанном с земельным участком в границах территории объекта культурного наследия, проводятся при наличии в проектной документации разделов об обеспечении сохранности указанного объекта культурного наследия или проекта обеспечения сохранности указанного объекта культурного наследия, включающих оценку воздействия проводимых работ на указанный объект культурного наследия (далее – ОСОКН).

Исходя из вышесказанного, в случае проведения вышеуказанных работ, выполняемых в границах территории объекта культурного наследия, Вам необходимо в соответствии с Административным регламентом по предоставлению государственной услуги по согласованию обязательных разделов об обеспечении сохранности объектов культурного наследия (...), утвержденным распоряжением КГИОП от 24.06.2022 № 30-р, представить на рассмотрение в КГИОП положительное заключение акта государственной

историко-культурной экспертизы раздела или проекта ОСОКН на электронном носителе в формате переносимого документа (PDF), подписанное усиленной квалифицированной электронной цифровой подписью и раздел или проект ОСОКН на электронном носителе в формате переносимого документа (PDF).

В соответствии с приказом Министерства культуры Российской Федерации от 08.06.2016 № 1278 получение задания на раздел ОСОКН не предусмотрена.

**Начальник Управления историко-культурных ландшафтов и гидротехнических сооружений**



**Приходько**

## ПРИЛОЖЕНИЕ 9

к Акту по результатам ГОСУДАРСТВЕННОЙ ИСТОРИКО-КУЛЬТУРНОЙ ЭКСПЕРТИЗЫ раздела документации, обосновывающего меры по обеспечению сохранности объекта культурного наследия федерального значения «Галерная гавань Гребного порта» (Санкт-Петербург, Шкиперский проток ул. 14-а, 20; 21, корп. 1; 23, корп. 2; 25), при проведении земляных, строительных, мелиоративных и (или) хозяйственных работ, предусмотренных статьей 25 Лесного кодекса Российской Федерации работ по использованию лесов и иных работ на земельных участках, непосредственно связанных с земельными участками в границах территории объектов культурного наследия: «Меры по обеспечению сохранности объектов культурного наследия при проведении работ по объекту: «Выполнение проектно-изыскательских работ по строительству водопроводных сетей, для подключения объекта, попадающего в зону охраны культурного наследия, расположенного в Василеостровском районе города Санкт-Петербурга: «Деловой комплекс Морская Резиденция по адресу: Санкт-Петербург, Шкиперский проток, дом 12, литера А». ООО «Центр Инженерных Изысканий В Строительстве». 78-10-6939-ОСОКН. 2025 г.

**ПРАВИТЕЛЬСТВО РОССИЙСКОЙ ФЕДЕРАЦИИ**

**ПОСТАНОВЛЕНИЕ**

**ОТ 10 ИЮЛЯ 2001 ГОДА N 527**

**О ПЕРЕЧНЕ ОБЪЕКТОВ ИСТОРИЧЕСКОГО И КУЛЬТУРНОГО НАСЛЕДИЯ ФЕДЕРАЛЬНОГО (ОБЩЕРОССИЙСКОГО) ЗНАЧЕНИЯ, НАХОДЯЩИХСЯ В Г. САНКТ-ПЕТЕРБУРГЕ**

(с изменениями на 24 февраля 2025 года)

Информация об изменяющих документах

Документ с изменениями, внесенными:

распоряжением Правительства Российской Федерации от 22 февраля 2006 года N 240-р;

распоряжением Правительства Российской Федерации от 2 июня 2006 года N 801-р;

распоряжением Правительства Российской Федерации от 13 октября 2008 года N 1480-р;

постановлением Правительства Российской Федерации от 24 февраля 2025 года N 212 (Официальный интернет-портал правовой информации [www.pravo.gov.ru](http://www.pravo.gov.ru), 24.02.2025, № 0001202502240013).

Правительство Российской Федерации

постановляет:

1. Одобрить работу Министерства культуры Российской Федерации и правительства Санкт-Петербурга, проведенную совместно с научно-исследовательскими организациями и организациями по охране памятников истории и культуры, по уточнению предметного состава памятников истории и культуры федерального (общероссийского) значения, находящихся в г. Санкт-Петербурге.

2. Утвердить прилагаемый перечень объектов исторического и культурного наследия федерального (общероссийского) значения, находящихся в г. Санкт-Петербурге.

3. Принять утратившими силу:

приложение N 1 к постановлению Совета Министров РСФСР от 30 августа 1990 года N 1327 "О дальнейшем улучшении дела охраны памятников культуры в РСФСР" в части, касающейся памятников культуры г. Ленинграда;

приложение N 1 к постановлению Совета Министров РСФСР от 4 декабря 1974 года N 624 "О дополнении и частичном изменении постановления Совета Министров РСФСР от 30 августа 1990 года N 1327 "О дальнейшем улучшении дела охраны памятников культуры в РСФСР" в части, касающейся памятников культуры г. Ленинграда;

приложение к постановлению Совета Министров РСФСР от 7 сентября 1976 года N 405 "О выполнении постановления Совета Министров РСФСР от 30 августа 1990 года N 1327 "О дальнейшем улучшении дела охраны памятников культуры в РСФСР" (СП РСФСР, 1976, N 17, ст. 134) в части, касающейся памятников культуры г. Ленинграда;

постановление Правительства Российской Федерации от 20 февраля 1992 года N 116 "О включении в список исторических памятников периода "Крепость".

Председатель Правительства  
 Российской Федерации  
 М. Косьянов

**УТВЕРЖДЕН**  
**постановлением Правительства**  
**Российской Федерации**  
**от 10 июля 2001 года N 527**

**ПЕРЕЧЕНЬ**  
**ОБЪЕКТОВ ИСТОРИЧЕСКОГО И КУЛЬТУРНОГО НАСЛЕДИЯ ФЕДЕРАЛЬНОГО (ОБЩЕРОССИЙСКОГО)**  
**ЗНАЧЕНИЯ, НАХОДЯЩИХСЯ В Г. САНКТ-ПЕТЕРБУРГЕ**

(с изменениями на 24 февраля 2025 года)

Наименование и дата сооружения памятника истории и культуры	Местонахождение памятника истории и культуры
г. Санкт-Петербург	
Набережная Адмиралтейская:  набережная, 1873-1874 гг., инж. Карпович В.М., инж. Селянинов С.С. спуск Дворцовый со львами и пристанью, 1820-1824 гг., инж. Готман А.Д., 1852 г., арх. Шарлемань Л.И., 1914-1916 гг., инж. Пшеницкий А.П. спуск Петровский с вазами и пристанью, 1820-1824 гг., инж. Готман А.Д., 1873-1874 гг., инж. Карпович В.М., инж. Селянинов С.С.	Адмиралтейская наб. - левый берег р. Большой Невы, от Дворцового моста до Декабристов пл.
Главное Адмиралтейство, 1704 г., 1732-1738 гг., арх. Коробов И.К., 1806-1823 гг., ок. Анисимов А.А., ок. Демут-Малиновский В.И., арх. Захаров А.Д., ок. Пименов С.С., ок. Теребенев И.И., ок. Щерин Ф.Ф.	Адмиралтейская наб., 2, 10, Адмиралтейский пр., 1
Дворец Великого князя Михаила Михайловича:  дворец, 1885-1891 гг., арх. Мессажер М.Е., 1911 г., гражд. инж. Бергштроссер П.К. служебный дом, 1884-1888 гг., арх. Мессажер М.Е.	Адмиралтейская наб., 8, Черноморский пер., 4, 5, Азовский пер., 1 Адмиралтейская наб., 8, Черноморский пер., 5, Азовский пер., 1 Черноморский пер., 4
Дом, где жили: в 1906-1910 гг., физик Голицын Б.Б., в 1890 г., в	Адмиралтейская наб., 10, Черноморский пер., 7

1833 г. - композитор Чайковский П. И.	
Дом Фитингофа И.Ф. (губернские присутственные места) 1788-1790 гг. арх. Кваренги Д., 1803 г. арх. Михайлов А.А. 1-й, 1876 г. арх. Андерсон К.К.	Адмиралтейский просп., 6, Горьковская ул., 2
Дом, где в 1860-1870 гг. находилась "Ателье художников" и жил художник Кремской И.Н.	Адмиралтейский просп., 10, Вознесенский просп., 2
Дом Лобанова-Ростовского А.Я., 1817-1820 гг. арх. Монферран О., ск. Трикотский П., Александровский сад.	Адмиралтейский просп., 12, Исаакиевская пл., 2, Вознесенский просп., 1 Адмиралтейская наб., Адмиралтейский пр., Дворцовая пл., Адмиралтейский просп., Дембристов пл.
бюст географа Пржевальского Н.М., 1892 г. (по эскизу Бильдерлинг А.А.), ск. Рунеберг Р.И., ск. Шредер И.Н.	
бюст композитора Глинки М.И., 1899 г. арх. Лыткин А.С., ск. Пощенко В.П.	
бюст писателя Гоголя Н.В., 1896 г. ск. Крейтан В.П., арх. Максимов А.П.	
бюст поэта Жуковского В.А., 1887 г., ск. Крейтан В.П., арх. Лыткин А.С.	
бюст поэта Лермонтова М.Ю., 1896 г., ск. Крейтан В.П., арх. Максимов А.П.	
ограда, 1872-1874 гг., инж. Жоффруа К., ограда, 1902-1903 гг.	Адмиралтейский пр., Дембристов пл. Адмиралтейская наб.
сад, 1872-1874 гг. ботаник Регель Э.П., 1930 г., арх. Ильин Л.А.	
статуя "Тиракл Фарнезский", 1-я четв. XVIII в. (копия с оригинала ск. Гликони), 1-я треть XIX в. (постамент), 1833 г. (установлена статуя)	
статуя "Флора Фарнезская", 1-я четв. XVIII в. (копия с оригинала III в. до н. э.), 1-я треть XIX в. (постамент), 1833 г. (установлена статуя)	
фонтан, 1877-1879 гг., гражд. инж. Гешванд А.Р., гражд. инж. Мерц И.А.	
Александровская гавань:	Александра Невского пл., 1, р. Монастырки наб., 1, 1-а,

	Черноречий пер., 2, 8 Лаврский пр., Невский просп., 177, 179-а, 190.
Богоявленя, 1786-1789 гг., арх. Старов И.Е., 1802 г., 1890-е гг.	Черноречий пер., 2
ворота восточного двора с двумя оградями по наб. р. Моностырки, кон. XIX в. - нач. XX в.	р. Моностырки наб.
дом жилой, 1799-1790 гг., арх. Старов И.Е.	Невский просп., 177
дом жилой, 1789 г., арх. Старов И.Е., 1834 г., арх. Комеров А.З., 1875-1877 гг., арх. Карлов Г.И.	Невский просп., 190
дом жилой, 1823 г., арх. Петров В.Л., 1863 г., арх. Карлов Г.И., 1887 г.	Черноречий пер., 8
кладбище Газаревское (некрополь XVIII в.):	Александра Невского пл., 1
кладбище 1717 г., 1932-1939 гг. (реконструкция)	
могила Арадунова (Ардудова) В.Е. (1709-1780) филолога и математика, 1780-е гг. (надгробие)	
могила Белосельского-Белозерского А.М. (1752-1809), дипломата, литератора, 1810 г. (надгробие), ск. Камберлен Ж., арх. Тома де Томон Ж.-Ф.	
могила Беланкура А.А. (1758-1824), инженера-строителя, 1825 г. (надгробие), арх. Монферран О.	
могила Бинзурина Н.Я. (1777-1853), востоковеда, 1855 г. (надгробие)	
могила Боровиковского В.Л. (1757-1825), художника, 1820-е гг. (надгробие)	
могила Воронихина А.Н. (1759-1814), архитектора, 1814 г. (надгробие), ск. Демут-Малиновский В.И.	
могила Захарова А.Д. (1761-1811), архитектора, 1812 г. (надгробие)	
могила Козловского М.И. (1753-1802), скульптора, 1803 г. (надгробие), ск. Демут-Малиновский В.И.	
могила Ломоносова М.В. (1711-1765), ученого-энциклопедиста,	

1780-е гг. (надгробие),  
арх. Шлегель Я.Я.  
могила Мартоса И.П.  
(1754-1835), скульптора,  
1836 г. (надгробие),  
арх. Мельников А.И.  
могила Муравьева М.Н.  
(1757-1807), писателя,  
государственного деятеля,  
1806 г. (надгробие),  
ск. Крылов М.Г.  
могила Нартова А.К.  
(1693-1756), механика и  
изобретателя, 1806 г.  
(надгробие)  
могила Росси К.И. (1775-1848),  
архитектора, сер. XIX в.  
(надгробие)  
могила Скотта П.И. (1765-1836),  
художника-декоратора,  
1830-е гг. (надгробие)  
могила Старова И.Е.  
(1745-1808), архитектора,  
нач. XIX в. (надгробие)  
могила Топотова Ф.П.  
(1783-1873), скульптора,  
художника, 1870-е гг.  
(надгробие)  
могила Тома де Томона Ж.-Ф.  
(1760-1813), архитектора,  
нач. XIX в. (надгробие)  
могила Фон-Визина Д.И.  
(1745-1792), писателя,  
1790-е гг. (надгробие)  
могила Чернышева П.Г.  
(1712-1773), дипломата  
могила Чичатова В.Я.  
(1726-1808), адмирала,  
полярного исследователя,  
1810-е гг. (надгробие)  
могила Шубина Ф.И.  
(1740-1805), скульптора,  
нач. XIX в. (надгробие)  
могила Щедрина С.Ф.  
(1745-1804), художника,  
нач. XIX в. (надгробие)  
могила Щедрина Ф.Ф.  
(1751-1825), скульптора,  
1820-е гг. (надгробие),  
арх. Щедрин А.Ф.  
могила Эйлера Л. (1707-1783),  
математика, 1837 г. (надгробие)  
могила Яковлева С.Я.  
(1712-1784), русского  
заводчика, 1785 г.

(надгробие),  
 ок. Земмельгаз Я.И.  
 надгробие  
 Богопольской-Баловарской А.Г.,  
 1846 г., ок. Витали И.П.  
 надгробие Васильева А.И.,  
 нач. XIX в., ок. Маркос И.П.,  
 арх. Клааренги Д.  
 надгробие детей  
 Демидовых А.И. и Н.Н., 1800 г.,  
 мастерская Трикорни А.  
 надгробие Дерзавиной Е.Я.,  
 кон. XVIII в., ок. Гофман О.А.  
 надгробие Козадаевой Н.Л.,  
 1820-е гг.  
 надгробие Карневой Е.С.,  
 1834-1836 гг., ок. Маркос И.П.  
 надгробие Кендюкова П.В.,  
 1826 г., ок. Калоци П.  
 надгробие Куровых В.Г.,  
 И.В. и Н.Я., 1822 г.,  
 ок. Толстой Ф.П.  
 надгробие Слыжных А.В. и Н.А.,  
 1810-е гг.,  
 мастерская Трикорни А.  
 надгробие Потаниной  
 (Закревской) П.А.,  
 1810-е гг., ок. Крылов М.Г.  
 надгробие Разумовского П.К.,  
 1820-е гг.  
 надгробие Разумовской С.О.,  
 нач. XIX в.  
 надгробие Райсига  
 (Райсига) К.-И.-Г., 1840 г.,  
 ок. Шрайденберг А.И.  
 надгробие Ржевского А.А.,  
 1-я пол. XIX в.  
 надгробие Строгановой С.А.,  
 1802 г., ок. Колосовский М.И.  
 надгробие Таировой М.С.,  
 1810-е гг., мастерская  
 Трикорни П.  
 надгробие Талыгина П.А.,  
 1803 г., арх. Воронихин А.Н.  
 надгробие Турчанинова А.Ф.,  
 1792 г., арх. Давыдов Н.П.,  
 ок. Маркос И.П.  
 надгробие Чекалевского П.П.,  
 1817 г.,  
 ок. Демут-Малиновский В.И.  
 надгробие Чернышевой Е.И.,  
 1740-е гг.  
 надгробие Чернышева Г.П.,  
 1740-е гг.  
 ограда, XVIII-XIX вв.

церковь святого праведного  
Лазаря с усыпальницей,  
1787-1790 гг., 1835-1836 гг.,  
арх. Тиблен П.Я.

кладбище Никольское:  
кладбище, 1859-1860 гг.,  
1881 г., арх. Карлов Г.И.  
могила Абрамочкин В.М.  
(1887-1913), архитектора  
могила Бетюшкова Ф.Д.  
(1857-1920), литературоведа  
могила Беллярминова П.Г.  
(1859-1930), офтальмолога  
могила Бранденбург Н.Е.  
(1839-1903), военного  
историка, археолога  
могила Булакова Г.И.  
(1820-1882), адмирала,  
1880-е гг. (надгробие),  
ок. Чиков М.А.  
могила Белькова А.Ф.  
(1818-1899), архитектора,  
кон. XIX в. (надгробие)  
могила Вельчко К.И.  
(1856-1927),  
военного инженера  
могила Воейкова А.И.  
(1842-1916), климатолога  
и географа  
могила Вальцовой А.Д.  
(1874-1943), певица, 1945 г.  
(надгробие), арх. Ильин Л.А.,  
ок. Судьбинин С.Н.  
могила Голыцина Б.Б.  
(1862-1916), геофизика,  
сейсмолога  
могила Ирцовой Н.А.  
(1845-1922), певицы и  
педагога  
могила Казанлы Н.И.  
(1869-1916), композитора  
и дирижера  
могила Ковалевского М.М.  
(1851-1916), этнографа и  
социолога  
могила Кошарова Н.И.  
(1818-1893), минералог  
могила Кондратенко Р.И.  
(1857-1904), генерала,  
героя обороны Порт-Артура  
могила Корвинского С.И.  
(1861-1900), богемик  
могила Косычева П.А.  
(1845-1895), почвовед  
могила Котляревского Н.А.  
(1863-1925), литературоведа

р. Монастырская наб., 1

могила Копылова М.О. (1828-1891), историка	
могила Малоозимовой С.А. (1845-1908), пианистки и педагога	
могила Мацишевца Л.М. (1877-1910), инженера и архитектора, 1912 г. (надгробие), арх. Фомен И.А.	
могила Микашина М.О. (1835-1898), художника нач. XX в. (надгробие), ок. Микашин Б.М.	
могила Николаева А.П. (1860-1918), военного деятеля	
могила Обухова П.М. (1820-1889), металлурга	
могила Пестина Ф.В. (1821-1894), учено-артиллериста	
могила Пещковой-Таливерской А.Н. (1842-1920), писательницы	
могила Преснякова А.Е. (1870-1928), историка, 1931 г. (надгробие), ок. Манюев М.Г.	
могила Саватова А.В. (1828-1901), учено-агронома	
могила Соловьева Н.Ф. (1848-1918), композитора и педагога	
могила Тураева Б.А. (1868-1920), востоковеда	
могила Уточкина С.И. (1878-1918), летчика	
могила Ходнова А.И. (1818-1883), биохимика	
могила Числова В.Н. (1845-1898), опереттенника	
могила Шубникова С.Н. (1834-1913), историка и издателя, 1915 г. (надгробие), ок. Гинцбург И.Я., арх. Киселик Ю.	
могила Щеголева П.Е. (1877-1931), историка и литературоведа	
ограда, 2-я пол. XIX в.	д. Монастырки наб., 1, со стороны восточного двора
ограда с воротами, 1900-е гг.	д. Монастырки наб., 1-а, восточный двор
под., 1850-1860 гг.	

церковь святителя Николая,  
 1868-1871 гг.,  
 арх. Карпов Г.И.  
 кладбище Тихвинское (некрополь мастеров искусства)  
 кладбище, 1823 г.,  
 1936-1937 гг. (реконструкция),  
 арх. Сандлер Е.Н.,  
 арх. Реймерс Е.К.  
 могила Андреева В.В.  
 (1861-1918), музыканта и  
 композитора, 1950 г.  
 (надгробие)  
 могила Андреева П.З.  
 (1874-1950), певца, 1951 г.  
 (надгробие), ск. Дыдыкин Н.В.  
 могила Арениного А.С.  
 (1861-1908), композитора,  
 1910 г. (надгробие),  
 ск. Диллон М.П., 1951 г.  
 (копия)  
 могила Асеновой В.Н.  
 (1817-1841), актрисы, 1841 г.  
 (надгробие), ск. Витали И.П.,  
 1955 г. (копия)  
 могила Балаширова М.А.  
 (1836-1910), композитора,  
 1914 г. (надгробие),  
 арх. Беренштам Ф.Г., 1948 г.  
 (восстановление барельефа),  
 ск. Дыдыкин Н.В.  
 могила Белова М.П.  
 (1836-1903), музыкального  
 деятеля, 1950-е гг.  
 (надгробие),  
 арх.-худ. Егоров М.Ф.  
 могила Бородина А.П.  
 (1833-1867), композитора,  
 1889 г. (надгробие),  
 ск. Пецбург И.Я.,  
 арх. Ролдт И.П.,  
 худ.-мозаичист Фролов А.А.  
 могила Бортиянского Д.С.  
 (1751-1825), композитора,  
 1826 г. (надгробие)  
 могила Вербиловича А.В.  
 (1849-1911), виолончелиста,  
 1960 г. (надгробие),  
 арх. Егоров М.Ф.  
 могила Витали И.П. (1794-1855),  
 скульптора, 1849 г.  
 (надгробие), ск. Фолетти А.Е.  
 могила Воробьева М.Н.  
 (1787-1855), художника,  
 сер. XIX в. (надгробие)

Александра Невского пл., 1

могила Вяземского П. А.  
(1792-1878), поэт,  
2-я пол. XIX в. (надгробие)

могила Гиндбурга И. Я.  
(1859-1938), скульптора,  
1930-е гг. (надгробие)

могила Глыбки М. И.  
(1804-1857), композитора,  
1859 г. (надгробие),  
арх. Горностаяв И. И.,  
ск. Лаврецкий Н. А.

могила Давыдова В. Н.  
(Горелова И. Н.) (1849-1925),  
актера и педагога,  
1947 г. (надгробие),  
арх. Аршакуни О. К.

могила Далматова  
(Лучина) В. П. (1852-1912),  
актера, 1949 г. (надгробие),  
арх. Смирнов Н. И.

могила Дельского  
(Наслова) М. В. (1865-1918),  
актера, 1940-е гг. (надгробие)

могила Даргомыжского А. С.  
(1813-1869), композитора,  
1981 г. (надгробие),  
ск. Хаустов А. И.

могила Дельвига А. А.  
(1798-1831), поэт,  
1930-е гг. (надгробие)

могила  
Демут-Малиновского В. И.  
(1779-1846), скульптора,  
1940 г. (надгробие)

могила Дмитриевского И. А.  
(1734-1821), актера и  
педагога, 1824 г. (надгробие)

могила Достоевского Ф. М.  
(1821-1881), писателя,  
1983 г. (надгробие),  
арх. Васильев Х. К.,  
ск. Лаврецкий Н. А.

могила Егорова А. Е.  
(1776-1851), художника,  
1930-е гг. (надгробие)

могила Жуковского В. А.  
(1763-1852), поэт, 1857 г.  
(надгробие), ск. Клодт П. К.

могила Иванова А. А.  
(1805-1858), художника,  
1861 г. (надгробие),  
ск. Гюльелми П.

могила Карамзина Н. М.  
(1766-1828), историка,  
писателя, 1-я четв. XIX в.  
(надгробие)

могила Каратыгина В.А.  
 (1802-1853), актера, 1854 г.  
 (надгробие),  
 ск. Теребенев А.И.  
 могила Климова М.Г.  
 (1881-1937), хормейстера,  
 1953 г. (надгробие),  
 ск. Болотский Н.С.  
 могила Клодта П.К.  
 (1805-1867), скульптора,  
 1930-е гг. (надгробие)  
 могила Колосов И.И.  
 (1779-1840), поэта и  
 переводчика, 1840-е гг.  
 (надгробие)  
 могила Комиссаревской В.Ф.  
 (1864-1910), актрисы,  
 1915 г. (надгробие),  
 ск. Диллон М.П.  
 могила Корзухина А.И.  
 (1825-1894), художника,  
 1950-е гг. (надгробие)  
 могила  
 Корчакиной-Александровской Е.П.  
 (1874-1951), актрисы,  
 1956 г. (надгробие),  
 ск. Анисимов М.К.,  
 арх. Ашрапов Г.П.,  
 арх. Каменский В.А.  
 могила Крайского И.Н.  
 (1837-1887), художника  
 могила Крылова И.А.  
 (1769-1844), баснописца,  
 1945 г. (надгробие)  
 могила Куинджи А.И.  
 (1841-1910), художника, 1914 г.  
 (надгробие),  
 ск. Беллешев В.А.,  
 худ. Рерн Н.К.,  
 арх. Шусев А.В.  
 могила Кустодиева Е.М.  
 (1878-1927), художника,  
 1928 г. (надгробие),  
 худ. Волнов В.В.,  
 арх. Сидоров П.И.  
 могила Кюи Ц.А. (1825-1918),  
 композитора,  
 1920 г. (надгробие)  
 могила Лебедева С.В.  
 (1874-1934), химика,  
 и Остроумовой-Лебедевой А.П.,  
 (1871-1955), художницы,  
 1936 г. (надгробие),  
 ск. Манзер М.Г.,  
 худ. Остроумова-Лебедева  
 А.П., 1956 г. (надгробие)

могила Леоновой Д. М.  
 (1829-1896), певица,  
 1959 г. (надгробие)  
 могила Пислянского Ю. Ф.  
 (1773-1837), мореплавателя,  
 1837 г. (надгробие)  
 могила Пядова А. К. (1855-1914),  
 композитора, 1931 г.  
 (надгробие)  
 могила Пядова К. Н. (1820-1871),  
 композитора, посл. треть XIX в.  
 (надгробие)  
 могила Мартынова А. Е.  
 (1816-1860), актера,  
 1930-е гг. (надгробие)  
 могила Матюшина Ф. Ф.  
 (1799-1872), мореплавателя,  
 посл. треть XIX в.  
 (надгробие)  
 могила  
 Минуриной-Самойловой В. А.  
 (1866-1948), актрисы,  
 1952 г. (надгробие),  
 ак. Ингал В. И.,  
 арх. Смирнов Н. И.,  
 худ. Фролова-Бегреева Л. Ф.  
 могила Монахова Н. Ф.  
 (1875-1938), актера, 1948 г.  
 (надгробие),  
 арх. Егоров М. Ф.  
 могила Мусоргского М. П.  
 (1839-1881), композитора,  
 1885 г. (надгробие),  
 арх. Ботомлова И. С.,  
 ак. Пецбург И. Я.  
 могила Спенниа А. Н.  
 (1763-1843), президента  
 Академии художеств,  
 директора Публичной  
 библиотеки, 1840-е гг.  
 (надгробие)  
 могила Орловского Б. И.  
 (1796-1837), скульптора,  
 кон. 1830-х гг. (надгробие)  
 могила Педцова И. Н.  
 (1879-1934), актера,  
 1964 г. (надгробие),  
 арх. Беренцлам Ф. Ф.,  
 ак. Лазарев П. К.  
 могила Петило М. И. (1818-1910),  
 балетмейстера,  
 1988 г. (надгробие)  
 могила Петрова О. А.  
 (1807-1878), певца,  
 и Воробьевой-Петровой А. Я.

(1816-1901), певица,  
1940 г. (надгробие)  
могила Пименова Н.С.  
(1784-1833),  
скульптора и Пименова С.С.  
(1812-1864), скульптора,  
1939 г. (надгробие)  
могила  
Римского-Корсакова Н.А.  
(1844-1908), композитора,  
1913 г. (надгробие),  
ок. Андропетти И.И.,  
худ. Рерих Н.К.  
могила Рубинштейна А.Г.  
(1829-1894), композитора,  
1889 г. (бюст),  
ок. Реймер Б., 1938 г.  
(постament),  
арх. Митник Б.Я.  
могила Самойлова В.В.  
(1813-1887), актера, 1871 г.  
(бюст),  
ок. Подебова К.К.,  
1938 г. (копия)  
могила Самойлова В.М.  
(1782-1830), певца,  
Самойловой-Махилевой Н.В.  
(1818-1899), актрисы,  
Самойловой-Мишурной В.В.  
(1824-1880), актрисы,  
1940-е гг. (надгробие)  
могила Семетовой Е.С.  
(1788-1840), актрисы,  
1939 г. (надгробие)  
могила Сенявина А.Н.  
(1716-1797), адмирала  
могила Серова А.Н.  
(1820-1871), композитора,  
1885 г. (надгробие),  
ок. Забелло П.П.,  
арх. Бенца Л.Н.  
могила Соколова П.П.  
(1764-1835), скульптора,  
1830-е гг. (надгробие)  
могила Соницкого И.И.  
(1794-1871), актера, и  
Соницкой-Воробьевой Е.Я.  
(1800-1855), сер. XIX в.  
(надгробие)  
могила Стасова В.В.  
(1824-1906), художественного и  
музыкального критика, 1908 г.  
(надгробие),  
ок. Гинцбург И.Я.,  
арх. Ролет И.П.  
могила Стасова В.П.  
(1769-1848),

архитектора,  
сер. XIX в.  
(надгробие)  
могила Стравинского Ф. И.  
(1843-1902), певца,  
1908 г. (надгробие),  
ок. Позен П. В.,  
ок. Беклемишев В. А.  
могила Стрелковой П. А.  
(1850-1903), актрисы,  
1939 г. (надгробие)  
могила Таргеева И. В.  
(1860-1923),  
певца и педагога,  
1924 г. (надгробие),  
ок. Труфанский Я. А.,  
ок. Синайский В. А.,  
арх. Фокин И. А.  
могила Утина Н. И. (1780-1863),  
художника-гравера,  
1860-е гг. (надгробие),  
арх. Бури А. К.,  
ок. Дуриса Г. Н., 1968 г.  
(восстановление бюста),  
ок. Астапов В. П.  
могила Федотова П. А.  
(1815-1852), художника,  
1930-е гг. (надгробие)  
могила Флавицкого К. Д.  
(1830-1868), художника,  
1930-е гг. (надгробие)  
могила Дюпина в. г.  
(1890-1950), химика, 1953 г.  
(надгробие),  
ок. Бранкович А. Л.,  
арх. Сорокин Г. И.  
могила Чайковского П. И.  
(1840-1893), композитора,  
1897 г. (надгробие),  
ок. Каменский П. П.,  
могила Шишкина И. И.  
(1832-1898), художника,  
кон. XIX в. (надгробие),  
1974 г. (барельеф),  
ок. Мураин А. А.  
могила Юрьева Ю. М.  
(1872-1948), актера, 1961 г.  
(надгробие),  
ок. Анисимов М. К.,  
арх. Петров В. А.  
могила Яковлева А. С.  
(1773-1817), актера,  
1893 г. (надгробие)  
надгробие Баратынской А. П.,  
1880-е гг.,  
ок. Крейтан В. П.

надгробие Божю А., итальянской работы, 1881 г., ск. Пьетро Коста надгробие Олениной Е. М., 1839 г., ск. Гальберг С.И. ограда, XVIII-XIX вв.	Лаверский пр., Александра Невского пл., р. Монастырки наб., Невский просп., 179-а
церковь Тихвинская, ограда, 1858-1873 гг., арх. Гребенка Н.П. церковь, 1868-1873 гг., арх. Гребенка Н.П., 1930-е гг. (реконструкция)	
контра алтарно-кладбищенская и архиерейская постройка, 1900-е гг., арх. Андреев П.П.	р. Монастырки наб., 1-а (восточный двор)
корпус Духовской, 1717-1725 гг., арх. Трезини Д., 1820-1822 гг., арх. Петров В.П.	
корпус митрополичий с двумя башнями, 1740-е-1750-е гг. (проект), арх. Расторгуев М.Д., арх. Росси И.Л., арх. Трезини П.-А., 1756-1764 гг. (строительство), 1861-1864 гг., арх. Горностаев А.М., арх. Карлов Г.И., 1896-1897 гг., арх. Шило П.П.	р. Монастырки наб., 1
корпус прощфорный с северными воротами главного двора, 1740-е-1750-е гг. (проект), арх. Расторгуев М.Д., арх. Росси И.Л., арх. Трезини П.-А., 1761-1771 гг. (строительство), 1840 г., арх. Комеров А.З.	р. Монастырки наб., 1
корпус семинарский с южными воротами главного двора, 1740-е-1750-е гг. (проект), арх. Трезини П.-А., арх. Росси И.Л., арх. Расторгуев М.Д., 1756-1764 гг. (строительство), 1958-1962 гг. (реконструкция)	р. Монастырки наб., 1
корпус Федоровский, 1725-1730 гг., арх. Швертфегер Т., 1741-1751 гг., арх. Трезини П.-А., 1961-1962 гг. (реконструкция)	р. Монастырки наб., 1
"Митрополичий сад", 1-я пол. XVIII в., арх. Трезини П.-А.,	р. Монастырки наб., 1

арх. Швертфелер Т., садовый  
мастер Гарцин Ю., садовый  
мастер Шульц И., 1937 г.  
1949 г., арх. Руднева О.И.

Текст/Редакция документа подготовлены АО "Кодекс"

нагорный.

р. Монастырки наб., 1,  
Коммунистическая Плотина

могила Астацатурова М.И.  
(1877-1936),  
невропатолога

могила Гентере П.Л.  
(1876-1932), телефиксатора

могила Грекова И.И.  
(1867-1934), хирурга,

1930-е гг. (надгробие),

ск. Крестовский И.В.

арх. Тотес

могила Иващенко Г.А.

(1883-1933),

врача-инфекциониста, 1934 г.

(надгробие),

ск. Шервуд П.В.

могила Марра Н.Я. (1864-1934),

лингвиста и археолога

могила Рахьи Э.А. (1885-1936),

финского революционера

могила Федорова С.П.

(1869-1938), хирурга, 1958 г.

(надгробие),

ск. Вальцман Н.Ф.,

ск. Долженко А.И.,

ск. Татарович В.И.,

ск. Ястребенский Г.Д.

подпорная стена восточного двора, р. Монастырки наб., 1

1762 г.

ризаица, библиотека и арка, р. Монастырки наб., 1-а

1904-1910 гг., (восточный двор).

арх. Шелин П.П.

сад главного двора, 1790-е гг. р. Монастырки наб., 1

собор Троицкий с двумя р. Монастырки наб., 1

соединительными флигелями,

1776-1790 гг.,

арх. Старов И.Е.,

ск. Шубин Ф.И.

церковь Благовещения р. Монастырки наб., 1

Пресвятой Богородицы с

усыпальницей, 1717-1725 гг.,

арх. Трезини Д.,

1764-1765 гг.,

арх. Расторгуев М.Д.,

арх. Росси И.Л. Здесь

похоронен Суворов А. В. (1729-1800), полководец церковь Всех Скорбящих Радости (наваратная), 1784-1786 гг., арх. Старов И. Е.	Александра Невского пл., 1
церковь преподобного Исидора Пелусиота, 1850-1851 гг., арх. Карлов Г. И., 1948-1947 гг. (реконструкция)	р. Монастырки наб., 1
церковь святого князя Федора Новгородского, 1741-1750 гг., арх. Трезини П.-А., 1755-1761 гг., арх. Растворгуев М. Д., арх. Росси И. Л.	р. Монастырки наб., 1
Кранверк Петропавловской крепости.	Александровский парк
арсенал, 1849-1860 гг., арх. Таманский П. И. гласис, ров и вал, 1706 г., 1752 г., инж. Ганнибал А. П.	Александровский парк, 7
Народный дом, где в мае 1917 г. состоялся 1-й Всероссийский съезд крестьянских депутатов. Здесь в Оперном зале выступали певцы Собинов П. В., Шаляпин Ф. И.	Александровский парк, 4
Институт ортопедический: главное здание, 1902-1906 гг., арх. Мельцер Р. Ф., худ. Петров-Водкин К. С. корпус служебный, 1902-1906 гг., арх. Мельцер Р. Ф. корпус хозяйственный с копальной, 1902-1906 гг., арх. Мельцер Р. Ф. сад, 1842-1843 гг., арх. Нуди А. М., садовый мастер Шредер Ф. И., 1902-1906 гг., арх. Мельцер Р. Ф.	Александровский парк, 5
Могила Антокольского М. М. (1843-1902), скульптора, 1909 г. (надгробие), ск. Гинцбург И. Я., арх. Гвинцц Я. Г.	Александровской фермы просп., 66, 66-а, еврейское кладбище
Набережная Английская:  набережная, 1770-1786 гг., арх. Фельтен Ю. М. устьевая береговая Исаакиевского наплавного моста с лестничными спусками, 1819-1821 гг., инж. Бетанкур А. А., инж. Треттер В.	Английская наб. – левый берег р. Большой Невы, от Декабристов пл. до Ново-Адмиралтейского канала

Дом Лаваль А.Г., 1730-е гг., 1791-1793 гг., арх. Воронихин А.Н., 1808-1809 гг., арх. Тома де Томон Ж.-Ф., 1945-1952 гг. (реставрация), арх. Рогов А.П.	Английская наб., 4, Галерная ул., 3
Дом Паскевича Ф.И. с дворовыми флигелями, 1-я пол. XVIII в., 1806-1807 гг., арх. Гедике Р.А., арх. Паль А.Х.	Английская наб., 8, Галерная ул., 7
Дом Нарышкина А.П. (Воронцовых-Дашковых), 1736-1738 гг., 1770-е гг., XIX в.	Английская наб., 10, Галерная ул., 9
Дом фон Дервиза П.П. (Великого князя Андрея Владимировича) с дворовыми флигелями, 1-я пол. XVIII в., 1889-1890-е гг., арх. Красовский А.Ф.	Английская наб., 28, Галерная ул., 27
Коллегия Иностранных дел (дом Курякина Б.А.), 1750-1760-е гг., арх. Баумков М.А., 1762-1783 гг., арх. Каверин Д.	Английская наб., 32, Галерная ул., 31
Дом фон Дервиза С.П. с дворовыми флигелями, 1-я пол. XVIII в., 1868-1871 гг., арх. Миллер Ф.Л., 1885 г., арх. Шрейбер П.Л.	Английская наб., 34, Галерная ул., 33, 35
Дом Румянцева Н.П. (Кочубей Е.Л.), 1720-1730-е гг., 1800-е гг., арх. Глинка В.А., см. Марты И.П., 1892-1893 гг., арх. Цим И.-А., 1892-1893 гг., арх. Степанов А.А.	Английская наб., 44, Галерная ул., 45
Дом Стенбок-Фермор (дом Калниста), 1-я треть XVIII в., 1830-е гг.	Английская наб., 50, Галерная ул., 51
Дворец Великого князя Михаила Александровича с дворовыми флигелями, 1-я треть XVIII в., 1870-1874 гг., арх. Ракав К.К., 1910-1913 гг., арх. Мельцер Р.Ф.	Английская наб., 54, Галерная ул., 55
Церковь антиканоническая Иисуса Христа, 1730-е гг., 1814-1815 гг., арх. Каверин Д., 1876 г., арх. Боттенгаген Ф.К.: дом жилой корпуса служебные (два) церковь	Английская наб., 56, Галерная ул., 57
Дом Штилица А.П. (дворец Великого князя Палла Александровича), 1809-1862 гг., арх. Красав А.И., 1887-1889 гг., арх. Месмахер М.Е.	Английская наб., 68, Галерная ул., 69
Дом ван Гилье ван дер Пальса Г.Г., 1901-1902 гг., арх. Йонансен В.Ю.	Английский просп., 8-10

ворота	
дом жилой	
ограды (две)	
службы	
Здания, где в 1897-1919 гг. находились Высшие курсы физического образования (курсы Пестрафа)	Английский просп., 32 Союза Печальников ул., 25-а
Здесь жили и работали: в 1837-1909 гг. - основатель курсов Пестрафт П.Ф., в 1907-1941 гг. - революционер Морозов Н.А., в 1913-1958 гг. - физиолог Орбели Л.А.	
Храм римско-католический Святого Сердца Господа Иисуса, 1907-1917 гг. арх. Таленцовский С.П.	Бабушкина ул., 57
Дом, где жили физики: в 1941-1946 гг. - Вавилов С.И., в 1939-1940 гг. - Рождественский Д.С.	Биржевая пленил, 4
Дом, где жили: композитор Чайковский П.И. - в 1848-1849 гг.; художники: в 1886-1892 гг. - Белтров А.К., в 1885-1915 гг. - Волков Е.Е., в 1870-1910 гг. - Клодт М.П., в 1869-1887 гг. - Крамской И.Н., в 1887-1910 гг. - Куинджи А.И., в 1888 г. - Масовдов Г.Г.	Биржевая пленил, 18, Биржевой пер., 1, Макарова наб., 10, Волховский пер., 2
Биржа	Биржевая пл. Биржевая пл., 4
Биржа, 1905-1916 гг., ск. Камберлен Ж., арх. Тома де Томон Ж.-Ф., 1913-1914 гг. арх. Лидваль Ф.И., арх. Перетяткович М.М.	
пантеон северный, 1826-1832 гг., строитель Лукшин И.Ф.	Биржевая пл., 6, Макарова наб., 2, Биржевой пр., 2, Тифлисский пер.
пантеон южный, 1826-1832 гг., строитель Лукшин И.Ф., 1910-1915 гг., арх. Марфельд Р.Р.	Биржевая пл., 2, университетская наб., 1, Таможенный пер., 3, Биржевой пр., 4
Ансамбль Стрелки Васильевского острова	Биржевая пл., восточный берег Васильевского острова, от Дворцового моста до Биржевого моста
набережная Стрелки Васильевского острова, 1805-1810 гг., инж. Герард И.К., мастер-каменщик Суханов С.К., арх. Тома де Томон Ж.-Ф.	восточный берег Васильевского острова, от Дворцового моста до Биржевого моста

пристань со ступами-пандусами, 1805-1810 гг., инж. Герард И.К., каменотес Суханов С.К., арх. Тома де Томон Ж.-Ф. ростральная колонна северная, 1805-1810 гг., ск. Камберлен Ж., ск. Тибо Ж., каменотес Суханов С.К., арх. Тома де Томон Ж.-Ф. ростральная колонна южная, 1805-1810 гг., ск. Камберлен Ж., ск. Тибо Ж., каменотес Суханов С.К., арх. Тома де Томон Ж.-Ф. окаер Биржевой, 1895-1896 гг., саровый мастер Вязе И.П., 1926 г., арх. Ильин Д.А. Дом, где 16 октября 1917 г. ЦК РСДРП(б) принял решение о вооруженном восстании Евангелическо-лютеранский храм Святой Екатерины:	набережная Стрелин Васильевского острова  Биржевая пл.  Биржевая пл.  Биржевая пл.  Болотная ул., 13  Большой просп. Васильевского острова, 1, 1-я линия Васильевского острова, 20-а, 20-б, Регина ул., 21 Большой просп. Васильевского острова, 1 Большой просп. Васильевского острова, 1, Регина ул., 21 1-я линия Васильевского острова, 20-а Большой просп. Васильевского острова, 1, 1-я линия Васильевского острова, 20-б Большой просп. Васильевского острова, 1  Большой просп. Васильевского острова, 18 Большой просп. Васильевского острова, 28, 9-я линия Васильевского острова, 12  Большой просп. Васильевского острова, 83  Большой просп. Васильевского острова, 100
ворота (двое)  дом жилой, 1859-1860 гг., арх. Лангвален В.Я., 1949 г., арх. Михайлов Ф.И. дом жилой, 1807-1808 гг., строитель Щербатов И.И. дом пастора, 1763-1764 гг., арх. Жерве А.П.  храм, 1768-1771 гг., арх. Фельтен Ю.М., 1902-1903 гг., арх. Маршнер П.Х. Рынок Андреевский, 1789-1790 гг. Типография Академии наук, 1808-1810 гг., арх. Погго А., 1829-1830 гг., арх. Филиппов Д.Е.  ограда типография Дворец культуры инж. Кирова С.М., 1930-1937 гг., арх. Козек С.Н., арх. Троцкий Н.А. Церковь Божией Матери Милующей, 1888-1888 гг.,	

арх. Коряков В.А., арх. Пруссак Д.К. Памятник Ленину В.И., 1930 г., ст. Козлов В.В., ст. Крыжановская А.В., ст. Трутенский Я.А., ст. Кумлико Я.А. Памятник публицисту Добролюбову Н.А., 1950 г., ст. Синейский В.А., арх. Сперанский С.Б. "Тучков бунт" (столбы пеньки), 1763-1772 гг, арх. Ринальди А., инж. Додонов М.А., инж. Дьяков А.А., 1931-1933 гг. Дом Розенштейна К.И., 1913-1914 гг, арх. Белогруд А.Е., 1913-1915 гг, фасады - арх. Розенштейн К.И. Собор Сампсониевский:  колокольня, 1728-1740 гг.  могила Волынского А.П. (1689-1740), Еропкина П.М. (1698-1740), Хрущова А.Ф. (1691-1740), участников заговора 1740 г., 1885 г. (надгробие), ст. Спалучини А.М., арх. Щурлов М.А. надгробия, XVIII-XIX вв.  огорода, 1909 г., арх. Ланозер Н.Е. сад, XVIII-XIX вв.  собор, 1728-1740 гг., 1761 г.  часовня, 1909 г., град. инж. Аглаксин А.П., "Юбилейный домик", 1909 г., град. инж. Аглаксин А.П. Церковь Покрова Пресвятой Богородицы, 1860-1867 гг., арх. Николаев Н.Н. Памятник врачу Боткину С.П., 1908 г., ст. Беклемышев В.А. Дом, где жили писатели: в 1843-1845 гг. - Григорьевич Д.В., в 1843-1845 гг. - Достоевский Ф.М. Дом Корсакова А.И. (Кулеческий клуб), 1762-1777 гг.	Большой просп. Васильевского острова, у дома 55  Большой просп. Петроградской стороны, у дома 34-36  Большой просп. Петроградской стороны, 1-а  Большой просп. Петроградской стороны, 75  Большой Сампсониевский просп., 39-а, 41 Большой Сампсониевский просп., 41 Большой Сампсониевский просп., 41, у собора  Большой Сампсониевский просп., 41 Большой Сампсониевский просп., 41 Большой Сампсониевский просп., 41 Большой Сампсониевский просп., 41 Большой Сампсониевский просп., 39-а Боровая ул., 52-б  Ботаническая ул., 20  Владимирский просп., 11, Графский пер., 10  Владимирский просп., 12
--	---

1826-1829 гг., арх. Михайлов А. А. 2-й	Владимирский просп., 20
Церковь Владимирская: колокольня, 1783 г., арх. Каваренги Д., 1848 г., арх. Руска А. И. ограда, 1853 г. сад, 1864 г. церковь, 1761-1769 гг., 1780-1783 гг., 1831 г., арх. Мельников А. И. часовни (две), 1851-1853 гг.	
Дом, где в 1847-1849 гг. жил писатель Достоевский Ф. М.	Ваннеренский просп., 8, Малая Морская ул., 23
Могила Вигливе Я. В. (1768-1854), врача	р. Волкови наб., 1, Волковское потеранское кладбище
Могила Гедике Р. А. (1829-1910), архитектора	р. Волкови наб., 1, Волковское потеранское кладбище
Могила Греча Н. И. (1787-1867), писателя и издателя	р. Волкови наб., 1, Волковское потеранское кладбище
Могила Кавоса А. К. (1801-1863), архитектора	р. Волкови наб., 1, Волковское потеранское кладбище
Могила Литке Ф. П. (1797-1882), географа и мореплавателя, 1880-е гг. (надгробие)	р. Волкови наб., 1, Волковское потеранское кладбище
Могила Пунина Н. И. (1853-1907), баскитина и врача	р. Волкови наб., 1, Волковское потеранское кладбище
Могила Раухфуса К. А. (1835-1915), педиатра, 1860-е гг. (надгробие)	р. Волкови наб., 1, Волковское потеранское кладбище
Могила Рупрехта Ф. И. (1814-1870), ботаника	р. Волкови наб., 1, Волковское потеранское кладбище
Могила Рюля И. Ф. (1768-1846), хирурга	р. Волкови наб., 1, Волковское потеранское кладбище
Могила Флориа П. Ф. (1786-1847), хирурга	р. Волкови наб., 1, Волковское потеранское кладбище
Надгробие Остен-Дриженев, 1830-е гг.	р. Волкови наб., 1, Волковское потеранское кладбище
Надгробие Руска М., кон. XVIII в.	р. Волкови наб., 1, Волковское потеранское кладбище
Дом Яковлевых: дом жилой с флигелем, 1770-е гг., 1780-е гг., 1-я четв. XIX в. ограда, 1800-1900 гг.	Волковский пер., 1

арх. Цейдлер В.П. сад во дворе, 1900 г. сад угловой, 1-я четв. XIX в., 1839 г., арх. Цейдлер В.П.	
Дом Яковлева А.И. (Сюзера П.Ю.), 1770-1790-е гг., 1818-1821 гг., арх. Мольников А.И.	Вокховский пер., 3
Вокал Николаевский (Московский), 1844-1851 гг., арх. Желкаевич Р.А., арх. Тон К.А., 1967 г., арх. Кузнецов В.И., инж. Рыбин И.А.	Восстания пл., 2
Дом, где в 1904-1905 гг. жил писатель Горький А.М. и в ноябре-декабре 1905 г. состоялись совещания ЦК РСДРП(б) о вооруженном восстании в Москве	Восстания ул., 20, Ковенский пер., 16
Дача Головина: дача, 1823-1824 гг., арх. Шарлемань Л.И. сад, 1770-е гг.	Выборгская наб., 63
Могила Алексеева В.М. (1881-1951), филолог-литоведа, 1955 г. (надгробие)	Выборгское шоссе, 106-а, Шуваловское кладбище
Могила Глинка К.Д. (1867-1927), почвовед	Выборгское шоссе, 106-а, Шуваловское кладбище
Могила Десницкого (Строева) В.А. (1878-1956), литературовед	Выборгское шоссе, 106-а, Шуваловское кладбище
Могила Курбатова В.Я. (1878-1957), химика, историка искусства	Выборгское шоссе, 106-а, Шуваловское кладбище
Могила Пищуева В.В. (1877-1960), скульптора, педагога, и Пищуевой К.А. (1884-1957), скульптора, 1962 г. (надгробие), ск. Крестовский И.В.	Выборгское шоссе, 106-а, Шуваловское кладбище
Могила Порай-Кошица А.Е. (1877-1949), химика	Выборгское шоссе, 106-а, Шуваловское кладбище
Могила Чернышева В.И. (1857-1949), лингвиста, 1958 г. (надгробие)	Выборгское шоссе, 106-а, Шуваловское кладбище
Дом Кушелева-Безбородко Г.А. (Елисеева А.Г.) с дворовыми флигелями, кон. XVIII в., 1835 г., арх. Скотти И.П., 1807-1862 гг., арх. Генриксон Р.Р., 1874 г., арх. Бенуа Н.Л., 1833-1834 гг., арх. Гаммераледт А.К.	Галаринская ул., 1, Кутузова наб., 24
Дворец Кушелева- Безбородко Н.А. (Юрьевской Е.М.) с дворовыми флигелями, кон. XVIII в., 1857-1862 гг., арх. Шмидт Ф.А.	Галаринская ул., 3
Дворец Бобринских:	Галерная ул., 58-60, Адмиралтейского

дворец с двумя флигелями, сер. XVIII в., 1792-1796 гг., арх. Рука Л., 1822-1825 гг., арх. Михайлов А.А. 2-й ограда, кон. XVIII-нач. XIX в.	канала наб., 33, Ново-Адмиралтейского канала наб., 6
ограда с башнями, 2-я пол. XVIII в., кон. 1960-х - нач. 1970-х гг. (восстановление)	Адмиралтейского канала наб., 33, Ново-Адмиралтейского канала наб., 6
ограда с воротами, 1792-1796 гг., арх. Рука Л. пейзажный сад, 1792-1796 гг., арх. Рука Л. сад, XVIII-XIX вв.	Галерная ул., 58-60
Часовой дворец с флигелями, 1774-1777 гг., арх. Фельтен Ю.М., 1832-1834 гг., арх. Штауберт А.Е.	Ново-Адмиралтейского канала наб., 6, Адмиралтейского канала наб., 33, Ново-Адмиралтейского канала наб., 6
Усадьба Орловых-Денисовых, арх. Горюнов А.М.: дом жилой, 1839-1841 гг. парк с прудами, 2-я четв. XIX в. плавня, 2-я четв. XIX в.	Гостелла ул., 15
Дом Демонтовичей 1-я четв. XIX в.	Главная ул., 32
Дом, где жили в 1913-1936 гг. - путешественник Грим-Гриммайло Г.Е., в 1914-1922 гг. - писец Шаляпин Ф.И.	Гороховая ул., 68
Дом, где жили в декабре 1905 г. - Ленин В.И. и Крупская Н.К., в 1919-1936 гг. - писатель Тяньков Ю.Н.	Графство ул., 2-6 Греческий просп., 15, 5-я Советская ул., 8

Текст/Редакция документа подготовлены АО "Кодекс"

Набережные и мосты Есептеринского канала (ныне канал Грибоедова):

мост Аларчик, 1783-1785 гг., 1906-1907 гг., инж. Боро В.А., инж. Пшеницкий А.П., 1953 г. (реставрация), арх. Ротен А.П.	канал Грибоедова - по обоим берегам, от р.Мойки до р.Фонтанки
мост Банковский с грифонами, 1825-1828 гг., ст. Соколов П.П., инж. Треттер В., 1951-1952 гг. (реставрация), арх. Ротен А.П., инж. Степанов П.П.	через канал Грибоедова по Английскому просп.
мост Дамидов, 1834-1835 гг., инж. Адам Е.А., инж. Баен П.П., 1954-1955 гг. (реставрация), арх. Ротен А.П.	через канал Грибоедова напротив д.30
	через канал Грибоедова по Гривцова пер.

мост Казанский, 1785-1786 гг., строитель-инж. Голенищев-Кутузов И.М., 1805-1806 гг., арх. Руска Л.	через канал Грибоедова по Невскому проспекту
мост Каменный, 1776 г., строитель-инж. Борисов И.Н.	через канал Грибоедова по Горьковой ул.
мост Пьяный, 1825-1826 гг., ст. Соколов П.П., инж. Треттер В., 1954 г. (реставрация), арх. Ротач А.Л.	через канал Грибоедова напротив Малой Подьяческой ул.
мост Мало-Калинкин, 1783 г., строитель-инж. Борисов И.Н., 1907-1908 гг., 1952 г. (реставрация), арх. Ротач А.Л.	через канал Грибоедова у его впадения в р. Фонтанку
мост Пиналов, 1783-1785 гг., 1805 г., 1953 г. (реставрация), арх. Ротач А.Л., 1984 г. (реставрация), инж. Соболев П.Н., инж. Шилев Р.Р.	через канал Грибоедова по Кривою канала наб.
набережные Екатерининского канала со съездами и спусками, 1784-1789 гг., строитель-инж. Баур (Бауэр) Ф.В., строитель Борисов И.Н., строитель-инж. Голенищев-Кутузов И.М., строитель-инж. Модерах К.Ф., 1954-1956 гг. (реконструкция)	по обоим берегам канала Грибоедова, от р. Мойки до р. Фонтанки
Собор Воскресения Христова ("Спас на крови"), ограда, 1803-1807 гг., арх. Парланд А.А.	канала Грибоедова наб., 2-а
собор, 1803-1807 гг., арх. Парланд А.А., мозаичист Фролов А.А., мозаичист Фролов В.А., худ. Васнецов В.М., худ. Нестеров М.В.	
часовня с ризницей, 1906-1907 гг., арх. Парланд А.А.	
Первое Санкт-Петербургское Общество взаимного кредита, главный дом, 1868-1890 гг., арх. Сокор П.Ю., ст. Йонсен Д.И., ст. Олакушин А.М.	канала Грибоедова наб., 13
флигель, 1801 г., арх. Сокор П.Ю.	
Первое Общественное собрание (Екатерининское), 1904-1906 гг., арх. Мунц О.Р., строитель воен. инж. Смирнов Н.В.	канала Грибоедова наб., 88-90, Средняя Подьяческая ул., 2
Усадьба Демидовых	Грицова пер., 1, Казанская ул., 2, 28, Грицова пер., 5, р. Мойки наб., 64
главный дом, 1757-1758 гг., арх. Чевалковский С.А., 1810-е гг., 1870-е гг., гражд. инж. Гешвенд А.Р.	Грицова пер., 1, р. Мойки наб., 64, лит. А2, А3, А6, А7, А8, А9
дом Демидова П.Г., сер. XVIII в., 1873 г., арх. Гедике Р.А.	Грицова пер., 1
кегель-бен., 1806 г., гражд. инж. Гешвенд А.Р.	Грицова пер., 1, лит. А5
сад, XVIII-XIX вв.	Грицова пер., 1
флигели (два) главного дома, сер. XVIII в.	Грицова пер., 1
Русское Географическое Общество, 1907- 1909 гг., арх. Барановский Г.В.	Грицова пер., 10
Петний сад	Дворцовая наб., Лебяжьего канала наб., р. Фонтанки наб., р. Мойки наб.
боскет "Крестовое гульбище" с фонтаном (Фундаменты), 1720 г., 1786 г. (засыпан)	боскет у Главной аллеи
Бюст Александра Македонского, 1719-1720 гг., ст. Баратта П., сер. XVIII в. (постамент)	Главная аллея, первая площадка
Бюст "Амазонка", нач. XVIII в., сер. XVIII в. (постамент)	Дворцовая аллея
Бюст "Аполлон", нач. XVIII в., ст. Маринали О., сер. XVIII в. (постамент)	партер, южная часть
Бюст Аристотеля, нач. XVIII в., ст. Маринали О., сер. XVIII в. (постамент)	партер, северная часть
Бюст вальмовки, нач. XVIII в., сер. XVIII в. (постамент)	партер, южная часть
Бюст Веспасиана, нач. XVIII в., ст. Пенсо Ф. (Кабанка), сер. XVIII в. (постамент)	Дворцовая аллея
Бюст Периклита, нач. XVIII в., ст. Маринали О., сер. XVIII в. (постамент)	партер, северная часть
Бюст "Двуликий Янус", кон. XVIII в.	партер, северная часть

Бюст Демокрита, нач. XVIII в., ск. Маринели О., сер. XVIII в. (постамент)	пертер, северная часть
Бюст "День", нач. XVIII в., ск. Тарсия А., сер. XVIII в. (постамент)	Дворцовая аллея
Бюст Диогена, нач. XVIII в.; ск. Маринели О., сер. XVIII в. (постамент)	пертер, северная часть
Бюст женщины в розовой драпировке, нач. XVIII в., сер. XVIII в. (постамент)	пертер, южная часть
Бюст женщины в серой драпировке, нач. XVIII в., сер. XVIII в. (постамент)	Школьная аллея
Бюст "Изобилле", 1719-1720 гг., ск. Баратта П., сер. XVIII в. (постамент)	Главная аллея, вторая площадь
Бюст Камиллы, 1719-1720 гг., ск. Баратта П., сер. XVIII в. (постамент)	Главная аллея
Бюст Корины, нач. XVIII в., 1748 г. (постамент)	Главная аллея, четвертая площадь
Бюст курфюрста Бранденбургского, нач. XVIII в., сер. XVIII в. (постамент)	пертер, южная часть
Бюст курфюрстисши Бранденбургской, нач. XVIII в., сер. XVIII в. (постамент)	Главная аллея, вторая площадь
Бюст Марии-Казимиры, кон. XVI в., сер. XVII в. (постамент)	Дворцовая аллея
Бюст "Марс", нач. XVIII в., ск. Маринели О., сер. XVIII в. (постамент)	Главная аллея
Бюст Марцелла, нач. XVIII в., сер. XVIII в. (постамент)	Главная аллея
Бюст Марции Фуркиллы, 1716-1717 гг., ск. Пенсо Ф. (Кабанка), сер. XVII в. (постамент)	Главная аллея, первая площадь
Бюст Мидаса, нач. XVIII в., ск. Маринели О., 1748 г. (постамент)	Главная аллея, четвертая площадь
Бюст "Мир", 1719-1720 гг., ск. Баратта П., сер. XVIII в. (постамент)	Главная аллея, первая площадь
Бюст молодой женщины (римлянки), 1719-1720 гг., ск. Баратта П., сер. XVIII в. (постамент)	пертер, южная часть
Бюст молодой женщины (римлянки), нач. XVIII в., сер. XVIII в. (постамент)	Школьная аллея
Бюст Нерона, нач. XVIII в., сер. XVIII в. (постамент)	Главная аллея
Бюст "Осень", 1716-1717 гг., ск. Баратта П., сер. XVIII в. (постамент)	пертер, южная часть
Бюст Петронии Примы, 1716-1717 гг., сер. XVIII в. (постамент)	аллея Росси
Бюст римлянки в чалме, нач. XVIII в., сер. XVIII в. (постамент)	Школьная аллея
Бюст римского императора, нач. XVIII в., сер. XVIII в. (постамент)	Дворцовая аллея
Бюст Сенеки, нач. XVIII в., ск. Маринели О., сер. XVIII в. (постамент)	пертер, северная часть
Бюст "Сивилла Самосская", 1716-1717 гг., ск. Модоло Б., сер. XVIII в. (постамент)	Невская аллея
Бюст "Сивилла Эритрейская", 1716-1717 гг., ск. Модоло Б., сер. XVIII в. (постамент)	Главная аллея
Бюст "Скоротечность жизни", нач. XVIII в., сер. XVIII в. (постамент)	Главная аллея
Бюст Скрибони, 1716-1717 гг., сер. XVIII в. (постамент)	аллея Росси
Бюст "Солнце", 1716-1717 гг., ск. Баратта П., сер. XVIII в. (постамент)	Главная аллея, четвертая площадь
Бюст Тиберия, 1716-1717 гг., ск. Пенсо Ф. (Кабанка), сер. XVIII в. (постамент)	Невская аллея
Бюст Тита, 1716-1717 гг., ск. Пенсо Ф. (Кабанка), сер. XVIII в. (постамент)	Дворцовая аллея
Бюст Траяна, нач. XVIII в., сер. XVIII в. (постамент)	Невская аллея
Бюст "Флора", нач. XVIII в., сер. XVIII в. (постамент)	Главная аллея, вторая площадь
Бюст "Чистота", нач. XVIII в., сер. XVIII в. (постамент)	Главная аллея
Бюст Эскулапа, нач. XVIII в., ск. Маринели О., сер. XVIII в. (постамент)	пертер, северная часть
Бюст Юлия Цезаря, нач. XVIII в., сер. XVIII в. (постамент)	Главная аллея, первая площадь
Бюст юности, 1719-1720 гг., ск. Баратта П., сер. XVIII в. (постамент)	Главная аллея, четвертая площадь
Бюст юности, нач. XVIII в., сер. XVIII в. (постамент)	Дворцовая аллея
Бюст Яна Собесского, кон. XVI в., сер. XVIII в. (постамент)	Дворцовая аллея

ваза, 1939 г. (под руководством Экстрема И.Э.), ск. Демут-Малиновский В.И. (постамент)	у Карлева пруда
вазы (две), 1927 г., арх. Шарлемань Л.И. таванец (фундаменты), 1705 г., 1780 г. (засыпан)	у Кофейного домика р. Фонтанки наб., у восточного фасада Летнего дворца большой партер у Лебяжьего канала, аллея Росси
касаад 'Амфитеатр' (фундаменты), 1734-1736 гг., арх. Растрелли Ф.-Б., 1785 г. (засыпан)	Бокоет у Главной аллеи перед Чайным домиком
касаад Дельфиновый (фундаменты), 1716-1720 гг., арх. Пино Н., 1786 г. (засыпан)	р. Фонтанки наб.
Кофейный домик, 1714-1723 гг. (прот), арх. Маттарнови Г.-И., арх. Мияетти Н., 1826 г., арх. Росси К.И., ск. Демут-Малиновский В.И. Летний дворец Петра I, 1710-1714 гг., арх. Трежини Д., арх. Шлютер А. ограда, 1771-1784 г., арх. Егоров П.Е., арх. Фельзен Ю.М., 1830 г., арх. Шарлемань П.И., 1931 г. (завено на месте главных ворот) ограда, 1826 г., 1829 г., арх. Шарлемань П.И. оранжерея Большая (фундаменты), 1715 г., арх. Шлютер А., 1786 г. (засыпаны)	р. Фонтанки наб. Дворцовая наб.
палаты Новаго (Летний дворец Екатерины I) (фундаменты), 1721-1723 гг., арх. ван Зейтен С., 1778 г. (засыпаны) памятник Баснолюбцу Крылову И.А., 1855 г., ск. Клодт П.К., худ. Алин А.А.	р. Мойки наб. аллея у Главной аллеи, часть территории хозяйственного двора
пруд Карлева, 1714-1716 гг., 1961-1962 гг. пруд Менажерийный (Птичий) (фундаменты), 1719 г., Петр I (замысел), мастер Фонармус Т., 1786 г. (засыпан) птичий двор с павильоном 'Голубятня' и фонтаном (фундаменты), 1719 г., арх. Маттарнови Г.-И., 1786 г. (засыпаны) сад, 1704-1730-е гг., Петр I (план), арх. Земцов М.Г., арх. Леблон Ж.-Б., арх. Матвеев И.М., арх. Растрелли Ф.-Б., садовый мастер Розен Я., садовый мастер Сурмили И.	Лебяжьего канала наб., Дворцовая аллея Дворцовая наб., Лебяжьего канала наб., р. Фонтанки наб., р. Мойки наб. южная часть сада бокоет у Главной аллеи
скульптурная группа 'Амур и Психея', кон. XVII в., ск. Каргарм Д., 1967 г. (постамент)	Бокоет у Главной аллеи
скульптурная группа 'Мир и Победа' ('Нидерландский мир'), 1723-1725 гг., ск. Баратта П., 1967 г. (постамент)	Дворцовая наб., Лебяжьего канала наб., р. Фонтанки наб., р. Мойки наб.
скульптурная группа 'Сатира и вакханка', кон. XVIII в. скульптурная группа 'Похитение сабинянок' (две), сер. XVIII в., 1835 г. (постамент), арх. Виллерс П.Л. статуя 'Аларда', 1716-1717 гг., ск. Бонацца Д., нач. XVII в. (постамент)	Лебяжий канал, каменная терраса партер у северного фасада дворца партер, южная часть Школьная аллея
статуя 'Апелиной', 1720-1722 гг., кон. XVIII в. (постамент) статуя 'Аполлон Бельведерский' (копия с оригинала ск. Леокара), XIX в., 1835 г. (постамент), арх. Виллерс П.Л. статуя 'Архитектура', 1720-1722 гг., нач. XVIII в. (постамент)	Главная аллея, четвертая аллея Школьная аллея Главная аллея
статуя 'Беллона', около 1720 г., ск. Талььяфера А., кон. XVII в. (постамент) статуя 'Вакх', нач. XVIII в., кон. XVIII в. (постамент) статуя 'Вергил', 1716-1717 гг., ск. Пенсо Ф. (Кабанка), нач. XVIII в. (постамент)	Главная аллея, вторая площадка Главная аллея Школьная аллея Главная аллея, вторая площадка Главная аллея
статуя 'Диана' (копия с оригинала Леокара), кон. XVIII в., 1835 г. (постамент), арх. Виллерс П.Л. статуя 'Естерна', 1720-1722 гг., ск. Гронелли Д., ск. Гронелли П., кон. XVIII в. (постамент) статуя 'Женщина с перлядой роз', нач. XVIII в., кон. XVIII в. (постамент)	Школьная аллея Школьная аллея

статуя "Закат", 1716-1717 гг., ск. Бонацца Д., нач. XVIII в. (постамент)	Главная аллея, четвертая площадка
статуя "Искренность", 1716-1717 гг., ск. Гроппелли М., нач. XVIII в. (постамент)	Главная аллея, третья площадка
статуя "Истина", 1716-1717 гг., ск. Гроппелли М., нач. XVIII в. (постамент)	Главная аллея, третья площадка
статуя "Красота", нач. XVIII в., ск. Зорзони Д., кон. XVIII в. (постамент)	Школьная аллея
статуя "Милосердие", 1719 г., ск. Баратта П., нач. XVIII в. (постамент)	Главная аллея, третья площадка
статуя "Минерва", кон. XVI в., ск. Квеллиус Т., кон. XVIII в. (постамент)	Главная аллея
статуя "Мореплавание", 1720-1722 гг., нач. XVIII в. (постамент)	Главная аллея, вторая площадка
статуя "Немезида", 1716-1717 гг., ск. Тарони А., кон. XVIII в. (постамент)	Главная аллея, первая площадка
статуя "Нереида", 1716-1717 гг., ск. Коррадини А., сер. XX в. (постамент)	Школьная аллея
статуя "Нимфа воздуха", 1716-1717 гг., ск. Гроппелли Д., ск. Гроппелли П., кон. XVIII в. (постамент)	Школьная аллея
статуя "Нимфа" ("Флора"), кон. XVI в., ск. Квеллиус Т., кон. XVIII в. (постамент)	Школьная аллея
статуя "Ночь", 1716-1717 гг., ск. Бонацца Д., нач. XVIII в. (постамент)	Главная аллея, четвертая площадка
статуя "Полдень", 1716-1717 гг., ск. Бонацца Д., нач. XVIII в. (постамент)	Главная аллея, четвертая площадка
статуя "Помона", 1716-1717 гг., ск. Пенсо Ф. (Кабанка), нач. XVIII в. (постамент)	Главная аллея, вторая площадка
статуя "Правосудие", 1719 г., ск. Баратта П., кон. XVIII в. (постамент)	Главная аллея, третья площадка
статуя "Рок", 1716-1717 гг., ск. Тарони А., кон. XVIII в. (постамент)	Главная аллея, первая площадка
статуя "Сатурн", 1716-1717 гг., ск. Пенсо Ф. (Кабанка), кон. XVIII в. (постамент)	Главная аллея
статуя "Сивилла Дельфийская", 1719 г., ск. Бонацца Д., ск. Бонацца Т., кон. XVIII в. (постамент)	Невская аллея
статуя "Сивилла Еврейская", 1716-1717 гг., ск. Зорзони Д., кон. XVIII в. (постамент)	Невская аллея
статуя "Сивилла Ливийская", 1716-1717 гг., ск. Зорзони Д., кон. XVIII в. (постамент)	Невская аллея
статуя "Слава", 1719 г., ск. Баратта П., кон. XVIII в. (постамент)	Главная аллея
статуя "Сладострастие", 1720-1722 гг., 1749 г. (постамент)	Школьная аллея
статуя "Талия", 1716-1719 гг., ск. Гроппелли Д., ск. Гроппелли П., кон. XVIII в. (постамент)	Школьная аллея
статуя "Терпихора", 1720-1722 гг., ск. Гроппелли Д., ск. Гроппелли П., кон. XVIII в. (постамент)	Школьная аллея
статуя "Флора", 1716-1717 гг., ск. Майринг Г., нач. XVIII в. (постамент)	Главная аллея, вторая площадка
статуя "Церера", кон. XVI в., ск. Квеллиус Т., кон. XVIII в. (постамент)	Главная аллея, вторая площадка
статуя "Юность", 1720-1722 гг., ск. Тарони А., кон. XVIII в. (постамент)	Школьная аллея
статуя юности, нач. XVIII в., кон. XVIII в. (постамент)	Школьная аллея
терраса, 1799 г., арх. Пильников Г.П.	Пейзажный канал
тренировки чугунные с вазой (четыре), 1820-е гг., арх. Росси К.И.	Пейзажный канал, на каменной террасе
фонтан (фундамент), 1706-1708 гг., 1785 г. (засыпан)	Главная аллея, первая площадка
фонтан (фундамент), 1706-1708 гг., 1785 г. (засыпан)	Главная аллея, третья площадка
фонтан (фундамент), нач. 1720-х гг., 1786 г. (засыпан)	у боковой террасы на Пейзажном канале

фонтан Гербовый (фундаменты), 1720 г., арх. Мазетти Н., 1786 г. (засыпан)	Главная аллея, вторая площадка
фонтан "Коронный" (фундаменты), 1730-е гг., арх. Растрелли Ф.-Б., 1786 г. (засыпан)	Большой партер у Лебяжьего канала
фонтан "Ла-Коста" (фундаменты), нач. 1720-х гг., 1786 г. (засыпан)	газон перед Кофейным домиком
фонтан "Нарцисс" (фундаменты), нач. 1720-х гг., 1786 г. (засыпан)	Боскет у Летнего дворца
фонтан Нищельный круглый в садовом лабиринте, 1720-е гг., арх. Земцов М.Г., 1786 г. (засыпан)	Боскет у Лебяжьего канала
фонтан Нищельный фигурный в садовом лабиринте, 1720-е гг., арх. Земцов М.Г., 1786 г. (засыпан)	Боскет у Лебяжьего канала
фонтан "Пирамида" (фундаменты), 1723 г., 1728 г. (перестройка), арх. Земцова М.Г., 1786 г. (засыпан)	Главная аллея, четвертая площадка
фонтан "Фаворитка" (фундаменты), 1725-1727 гг., арх. Земцов М.Г., 1786 г. (засыпан)	газон перед Кофейным домиком
Чайный домик, 1827 г., арх. Шарлемань Л.И., 1961-1963 гг. (восстановление)	к югу от Летнего дворца
Набережная Дворцовая, 1763-1773 гг., арх. Валлен-Деламот Ж.-Б., арх. Росси И.П., арх. Фельтен Ю.М.;	Дворцовая наб. - левый берег р. Невы, от Троицкого моста до Дворцового моста
набережная ступы лестничные	
Дом Белого ИИ (принца Ольденбургского П.Г.), 1784-1787 гг., 1830-е гг., при участии арх. Стасова В.П.	Дворцовая наб., 2, Миллионная ул., 1, Лебяжьей канавки наб.
Дом Гротена Ф. (Салтыкова Н.И.), 1784-1788 гг., арх. Кваренги Д., 1818-1823 гг., 1843-1844 гг., арх. Боссе Г.Э., 1881 г., арх. Лоренцен К.И.	Дворцовая наб., 4, Миллионная ул., 3, Суворовская пл.
Особняк Промова И.Ф. (Ратькова-Рожкова В.А.)	Дворцовая наб., 6, Миллионная ул., 7, Мраморный пер.
дом жилой, 1720-е гг. (дворец Кантемира Д.К.), арх. Растрелли Ф.-Б., нач. XIX в., арх. Рука П., 1875 г., арх. Раху К.К.	Дворцовая наб., 8
дом жилой, 1867 г., арх. Фонтана П.Ф., 1877 г., арх. Раху К.К.	Мраморный пер.
дом жилой (с дворовыми флигелями), 1876 г., арх. Раху К.К.	Миллионная ул., 7
Дворец Великого князя Михаила Николаевича (Ново-Михайловский), 1857-1861 гг., арх. Штакеншнейдер А.И., эк. Йенсен Д.И.	Дворцовая наб., 16, Миллионная ул., 18
Дворец Великого князя Владимира Александровича, 1867-1872 гг., арх. Резанов А.И., эк. Акт Н.И., эк. Шварц П.И., 1880-1893 гг., арх. Месснер М.Е.	Дворцовая наб., 26, Миллионная ул., 27
Зимний дворец и Эрмитаж:	Дворцовая наб., 32, 34, 36, 38, Дворцовая пл., Дворцовый пр., Зимней канавки наб., 1, 2, Миллионная ул., 35, 37
Большой (Старый) Эрмитаж, 1771-1787 гг., арх. Фельтен Ю.М., эк. Гордеев Ф.Г., 1851-1860 гг., арх. Штакеншнейдер А.И.	Дворцовая наб., 34, Зимней канавки наб., 1
Зимний дворец, 1754-1762 гг., арх. Растрелли Ф.-Б., эк. Дункер И.Ф., 1763-1795 гг., арх. Валлен-Деламот Ж.-Б., арх. Кваренги Д., арх. Фельтен Ю.М., 1818-1837 гг., арх. Брюллов А.П., арх. Монферран О., арх. Росси К.И., 1838-1839 гг. (восстановление после пожара), арх. Брюллов А.П., арх. Стасов В.П., 2-я пол. XIX-нач. XX в., арх. Боссе Г.Э., арх. Горюстаев Н.А., арх. Крамской Н.И., арх. Красовский А.Ф., арх. Шрейбер В.А., арх. Штакеншнейдер А.И., 1890-1902 гг., эк. Попов М.П.	Дворцовая наб., 36
Малый Эрмитаж, 1764-1775 гг., арх. Валлен-Деламот Ж.-Б., арх. Фельтен Ю.М., 1840-1844 гг., арх. Стасов В.П., 1850-1858 гг., арх. Штакеншнейдер А.И.	Дворцовая наб., 36, Миллионная ул., 37
Новый Эрмитаж, 1783-1792 гг., арх. Кваренги Д., 1842-1851 гг., арх. фон Кленце Л., арх. Стасов В.П., арх. Ефимов Н.Е., эк. Йенсен Д.И., эк. Теребенев А.И., эк. Демут-Малиновский В.И., эк. Клейн К.А., эк. Логановский А.В., эк. Реймерс И.И., эк. Санцера П.В., эк. Тохарев Н.А., эк. Устинов Н.А.	Миллионная ул., 35, Зимней канавки наб., 1
сад с фонтаном, 1896-1901 гг., садовый мастер Курфальдт Р., арх. Шмелинг Р.Г., 1925-1926 гг., арх. Катонин Е.И.	Дворцовая наб., Дворцовый пр., Дворцовая пл., у Зимнего

Британский театр, 1763-1787 гг., арх. Кваренни Д.	дворец Дворцовая наб., 32, Зимней канавки наб., 2 Дворцовая пл.
Александровская колонна, 1830-1834 гг., арх. Монферран О., ск. Лепле И., ск. Орловский Б.И., ск. Савицов П.В., худ. Скотти Д.-Б. Штаб Гвардейского корпуса, 1837-1843 гг., арх. Брюлло А.П.	Дворцовая пл., 2-4, Милославная ул., 40 Дворцовая пл., 6, 8, 10, Невский просп., 2, Большая Морская ул., 1, 2, р. Мойка наб., 39-47 Декабристов пл.
Главный штаб и Министерства, 1819-1829 гг., арх. Росси К.И., ск. Пименов С.С., ск. Демут-Малиновский В.И., 1845-1846 гг., арх. Черниг И.Д.	Декабристов пл., 1, 3, Английская наб., 2, Галерная ул., 1, 2, Конногвардейский бульв., 1 Декабристов ул., 57, р. Пряжки наб., 22-24
Памятник императору Петру I ("Медный всадник"), 1782 г., ск. Гордеев Ф.Г., ск. Колло М.-А., ск. Фельтене Э.-М., арх. Фельтене Ю.М., литейный мастер Хойлов Е.М. Сенат и Синод, 1829-1836 гг., арх. Росси К.И., арх. Штауберт А.Е., ск. Демут-Малиновский В.И., ск. Лепле И., ск. Пименов Н.С., ск. Пименов С.С., ск. Савицов П.В., ск. Токарев Е.А., ск. Соколов П.П., ск. Устинов Н.А.	Добролюбова просп., Блохина ул., 26, Большой просп. Петроградской стороны, Храмов пер. Блохина ул., 26, Большой просп. Петроградской стороны Добролюбова просп., Храмов пер. Большой просп. Петроградской стороны, Добролюбова просп., Храмов пер. Блохина ул., 26
Дом, где в 1913-1921 гг. жил поэт Blok А.А.	
Собор князь-Владимирский.	
сад, 1873 г.	
овер, 1875-1876 гг.	
собор, 1741-1772 гг., арх. Земцов М.Г., арх. Трезини П.А., арх. Ринальди А., 1763-1769 гг., арх. Старков И.Е. часовня Святого Благоверного князя Александра Невского, 1862-1883 гг., арх. Ковригин Н.Н. Дом, где в 1846 г., 1878-1881 гг. жил писатель Достоевский Ф.М.	Большой просп. Петроградской стороны, Добролюбова просп. Достоевского ул., 2, Кузнечный пер., 5 Думская ул., 1-3, Невский просп. Елагин остров, 4 центральная аллея парка центральная аллея парка центральный аллея парка юго-восточнее Елагина дворца
Дума городская с башней, 1752-1753 гг., 1799-1804 гг., арх. Феррари Д., 1848-1852 гг., арх. Ефимов Н.Е., 1913-1914 гг., арх. Кежель А.В.	
Ансамбль Елагина острова: ваза, сер. XIX в. ваза с барельефом, 1-я пол. XIX в., 1935 г. ваза с рельефом, 1-я пол. XIX в., 1935 г. гауптвахта, 1822 г., арх. Росси К.И., 1828 г., арх. Шарлемань Л.И., 1866-1868 гг. (перестройка), арх. Семенов А.И. гидросистема с сооружениями, девять прудов с протоками, три шандров, пятнадцать мостов, кон. XVIII-XX вв. дом саровника Бука П., 1816-1822 гг., арх. Росси К.И. дом смотрителя (фрейлиноцкий), 1816-1822 гг., арх. Росси К.И. дом смотрителя и гоф-фурьера, 2-я пол. XIX в.	парк Елагина острова севернее Елагина дворца западнее Елагина дворца северо-западнее Елагина дворца
Елагин дворец, 1790-е гг., 1816-1822 гг., арх. Росси К.И., ск. Пименов С.С., ск. Демут-Малиновский В.И., 1952-1960 гг. (восстановление), арх. Платников М.М. кладовые (дом слуг), 2-я треть XIX в. корпус конюшенный, 1816-1822 гг., арх. Росси К.И., кон. XIX-нач. XX вв. корпус кухонный, 1816-1822 гг., арх. Росси К.И., ск. Пименов С.С.	западнее Елагина дворца западнее Елагина дворца северо-западнее Елагина дворца

оранжерея, 1819-1821 гг., арх. Росси К.И., ск. Пименов С.С.	северо-западнее Елагина дворца
павильон музыкальный, 1818-1822 гг., арх. Росси К.И.	юго-восточнее Елагина дворца
павильон на острове, посл. четв. XVIII в., 1-я четв. XIX в.	3-й Южный пруд
павильон с гранитной пристанью, 1821-1822 гг., арх. Росси К.И.	северо-восточнее Елагина дворца
парк, 1763 г., 1785-1796 гг., 1818-1828 гг., арх. Росси К.И., садовый мастер Буш Дж., 1932 г., арх. Катонин Е.И.	Елагин остров
пристань со львицей, XVIII в. (скульптуры львов), 1926 г., арх. Ильин П.А.	мыс 4-го Южного пруда
скульптура "Геральд Фарнезский", 1-я треть XIX в. (с оригинала ск. Гликона)	кухонный дворик
мемориальная Трикорони П., 1936 г.	у дома смотрителя
скульптура "Дедушка, идущий по буму", 1936 г., ск. Янсон-Маннер Е.А.	центральная аллея парка
статуя "Вакх с флейтой", XIX в., ск. Гайе М., 1936 г.	центральная аллея парка
статуя "Талина Уланова", 1935-1938 гг., ск. Маннер М.Г.	центральная аллея парка
статуя "Джасболт", 1935-1938 гг., ск. Маннер М.Г.	центральная аллея парка
статуя "Металлургия джоза", 1935 г., ск. Янсон-Маннер Е.А.	Маршала Жукова просп.
Мемориал в память обороны города в 1941-1944 гг. - "Зеленый пояс Славы Ленинграда", "Кировский вал", 1986 г., арх. Майофф С.Г.	(напротив дома 38, корп. 1 по Стойкости ул.)
Дом, где в 1863-1870 гг. жил физикотоп Сеченов И.М.	Жуковского ул., 10, Чехова ул., 2
Дом, где в 1893-1908 гг. жил композитор Римский-Корсаков Н.А.	Загородный просп., 26
Вокал Витебский	Загородный просп., 52
вокзал, 1902-1904 гг., арх. Бржозовский С.А., гражд. инж. Миних С.И.	
дебаркадер, 1904 г., арх. Бржозовский С.А.	
павильон Императорский, 1900-1901 гг., арх. Бржозовский С.А.	
подпорная стенка Императорской платформы с двумя лестницами и фонтаном, 1901-1904 гг., арх. Бржозовский С.А., 1950 г. (реконструкция)	
центральный пост, 1900-е гг., арх. Бржозовский С.А.	
Концлагерь Военно-пенитенциарный, 1907 г.	Зонорисовский ул., 17
Петропавловская крепость	с.Заячий, Петропавловская крепость
архивы Военного министерства, 1882-1895 гг., инж. Каменев Ф.Я.	Петропавловская крепость, 14
Баня во дворе тюрьмы, последняя треть XIX в.	Трубецкой бастион
Бастион Головкин, 1703 г., 1707-1730 гг., воен. инж. Миних Б.-Х., арх. Трезини Д., 1830-1831 гг., 1840-1890-е гг.	
Бастион Государев, 1703 г., 1717-1734 гг., воен. инж. Миних Б.-Х., арх. Трезини Д., 1779-1785 гг., 1840-1860-е гг.	
Бастион Золотой, 1703 г., 1708-1730 гг., воен. инж. Миних Б.-Х., арх. Трезини Д., 1832 г.	
Бастион Меншиков, 1703 г., 1708-1709 гг., арх. Трезини Д., 1729-1730 гг., 1829-1830 гг., 1840-1860-е гг.	
Бастион Нарышкин, 1703 г., 1725-1728 гг., арх. Трезини Д., 1780-1782 гг., 1840-1890-е гг.	
Бастион Трубецкой, 1703 г., 1708-1710 гг., арх. Трезини Д., 1779-1785 гг., 1869-1870 гг.	
Башня фланговая, 1731-1733 гг., воен. инж. Миних Б.-Х., арх. Трезини Д., 1774 г.	Нарышкин бастион
Ботардо (четыре), 1740 г., воен. инж. Миних Б.-Х., 2-я пол. XVIII в.	у шлюза Трубецкого Государева, Меншикова, Золотого бастионов
"Болный домик", 1762-1765 гг., арх. Влст А.Ф., 1827 г., ск. Тосарев Н.А., 1891 г., ск. Ионсон Д.И.	Петропавловская крепость, 21
ворота Васильевские, 1729-1730 гг., 1792-1794 гг., воен. инж. де Ранкур Ф.О., 1874 г., 1952-1953 гг. (восстановление), арх. Кудряшов А.А.	Васильевская куртينا
ворота Кронверкские, 1709 г., 1820 г.	Кронверкская куртينا
ворота Невские, 1710 г., 1748 г., 1784-1787 гг., арх. Пьвол Н.А.	Невская куртينا

ворота Никольские, 1730 г., 1792-1794 гг., воен. инж. де Ренкур Ф.О., 1874 г., арх. Карбоньер А.А.	Никольская куртина
ворота Петровские, 1703 г., 1708-1716 гг., арх. Трезини Д., ск. Оснер Г.К., ск. Пино Н., 1720-е гг., литейный мастер Варсу Ф.П.	
гауптвахта обер-офицерская, 1748-1749 гг., 1907 г., воен. инж. Асмус В.Ф., воен. инж. Балбашевский И.Л.	Петропавловская крепость, 3
главное казначейство, 1800 г., 1837-1838 гг., арх. Гальберг И.И., 1930-е гг.	Петропавловская крепость, 11
дом для высших чинов архива Военного министерства, 1896-1897 гг., воен. инж. Камышев Ф.Я.	Петропавловская крепость, 15
дом комендантский, 1743-1746 гг., инж.-строитель де Марин Ж., арх. Трезини Д. (проект), 1874 г., 1892 г.	Петропавловская крепость, 4
дом обер-офицерский, 1751 г., 1843-1844 гг., арх. Куци А.М.	Петропавловская крепость, 6
дом плацмайорский, 1758 г., 1843-1844 гг., арх. Куци А.М.	Петропавловская крепость, 5
дом фондовых капиталов, 1843-1844 гг., арх. Куци А.М.	Петропавловская крепость, 18
дом церковный, 1800-1805 гг., арх. Бенуа Л.Н.	Петропавловская крепость, 7
дом штаб-офицерский, 1882 г.	Петропавловская крепость, 8
дома у фондовых капиталов, 1908 г.	Петропавловская крепость, 19
инженерный дом, 1748-1749 гг., 1960-е гг., арх. Бенуа И.Н.	Петропавловская крепость, 2
кавалер Анны Ивановны, 1705 г., 1730-1733 гг., воен. инж. Миних Б.-Х., 1836-1837 гг.	Петропавловская крепость, 17, Головкин бастион
касетник, 1846 г.	Петропавловская крепость, 4-6
кладбище комендантское, XVIII-нач. XX вв.	у восточного фасада Петропавловского собора
куртина Васильевская, 1703 г., 1707-1710 гг., арх. Трезини Д., 1830-е гг., 2-я пол. XIX в., 1905 г.	
куртина Екатерининская, 1703 г., 1710-1727 гг., арх. Трезини Д., 1779-1785 гг., 1870-1890-е гг.	
куртина Кронверкская, 1703 г., 1708-1709 гг., арх. Трезини Д., 1829-1830 гг., 1850-1890-е гг.	
куртина Невская, 1703 г., 1728-1735 гг., воен. инж. Миних Б.-Х., арх. Трезини Д., 1779-1785 гг., 1870-1890-е гг.	
куртина Никольская, 1703 г., 1729-1730 гг., воен. инж. Миних Б.-Х., арх. Трезини Д., 1832-1912 гг.	
куртина Петровская, 1703 г., 1717-1719 гг., арх. Трезини Д., 1828-1829 гг., 1907-1909 гг.	
мелкий двор, 1800-1805 гг., арх. Порто А., 1839-1844 гг., арх. Анерт Э.Х., арх. Куци А.М.	западная часть крепости
пристань Невская (Комендантская), 1-я треть XVIII в., 1766 г., 1774-1777 гг., инж. Томилин Р.Т., инж. Муравьев Н.И.	у Невских ворот
равелин Алексеевский с двумя воротами, 1733-1740 гг., воен. инж. Миних Б.-Х.	о. Заячий, западная часть
равелин Иоанновский с воротами, 1731-1740 гг., воен. инж. Миних Б.-Х.	о. Заячий, восточная часть
сад при великокняжеской усыпальнице, XIX-нач. XX вв.	
сад у архива Военного министерства, кон. XIX в.	Петропавловская крепость, 14
сады во дворе тюрьмы, посл. треть XIX в.	Трубецкой бастион
свер на "Плясовом поле", 1950-е гг.	севернее обер-офицерской гауптваксы
сверы западного, северного и южного берегов Заячьего острова, кон. XIX в.-1960-е гг.	
собор Петропавловский, 1712-1733 гг., арх. Трезини Д., 1722-1729 гг., арх. Зарудный И.П., 1756-1760 гг. (восстановлен с изменениями), 1857-1858 гг., инж. Журавский Д.И. Здесь захоронены российские императоры	Петропавловская крепость, 1
тюрьма Трубецкого бастиона, 1870-1872 гг., инж. Андреев К.П., инж. Пасылкин А.М.	
усыпальница великокняжеская с оградой перед царским подъездом, 1896-1908 гг., арх. Бенуа Л.Н., арх. Грими Д.И., арх. Томишко А.О., мозаичист Фролов В.А., худ. Харламов Н.Н.	

флигель обер-офицерский лейб-гвардии стрелкового полка, 1897-1900 гг., воен. инж. Асмус В.Ф.	Петропавловская крепость, 13
флигель штаб-офицерский, 1906-1908 гг., худ. Бенуа Л.Н.	Петропавловская крепость, 10
храм в честь муч. и мис. (Офицерское собрание), 1836-1841 гг., арх. Кузи А.М., 1879 г., 1897 г., арх. Асмус В.Ф.	Петропавловская крепость, 9
цейхгауз артиллерийский, 1801-1802 гг., инж. Бриссон А.	Петропавловская крепость, 12
Набережные и мосты Зимней канавки:	Зимней канавки наб. - по обоям Бергем, от Дворцовой наб. до р. Мойки наб.
мост Зимний, 1766 г., арх. Росси И.П., строитель Насонов Т.И., 1783 г., строитель Насонов Т.И.	через Зимнюю канавку по Миллионной ул.
мост Зриганский, 1763-1766 гг., 1934 г., арх. Дмитриев К.М., инж. Сатерштейн А.Д.	через Зимнюю канавку по Дворцовой наб.
набережные с решетками и спусками, 1716- 1719 гг., подрядчик Озеров В., 1762-1764 гг., ст. Дунгер И.Ф.	
Ансамбль улицы Зодчего Росси:	Зодчего Росси ул., 1-3, 2, Островского пл., 6, 11, Ломоносова пл., 1, 2, 4, Торговый пер., 2
дирекция императорских театров, 1828-1834 гг., арх. Гальберг И.И., арх. Глинка В.А., арх. Росси К.И., 1836 г., арх. Кавос А.К.	Зодчего Росси ул., 2, Островского пл., 6, Ломоносова пл., 4
министерство народного просвещения, 1828-1829 гг., арх. Глинка А.Ф., арх. Росси К.И., арх. Руска Ф.И., арх. Щедрин А.Ф.	Зодчего Росси ул., 1-3, Островского пл., 11, Ломоносова пл., 1, 2, Торговый пер., 2
Дом, где 30 июля 1917 г. заседал VI съезд РСДРП(б), Собор Троицкий (Измайловский):	Ивана Черных ул., 23
ограда, 1835 г.	Измайловский просп., 4-а, 7-а
сад, XIX в.	
сады, 1828-1830 гг., ст. Гальберг И.И., арх. Стасов В.П., 1862-1866 гг. (реставрация), арх. Греков Д.И., арх. Толстой М.И., арх. Толстой Г.С.	
часовня, 1894 г., гражд. инж. Кондратьев С.Л.	
Дворец Великого князя Михаила Павловича (Русский музей Императора Александра III):	
корпус главный Русского музея, 1819-1825 гг., арх. Росси К.И., ст. Пименов С.С., ст. Демут-Мальковский В.И., 1895-1897 гг., арх. Самыгин В.Ф.	Инженерная ул., 2, 4, 4-а, Садовая ул., 1
корпус западный Русского музея, 1914-1919 гг., арх. Бенуа П.Н. при участии Осанникова С.И.	Инженерная ул., 4
корпус Этнографического отдела Русского музея (Этнографический музей), 1900-1911 гг., арх. Самыгин В.Ф., ст. Херлович М.Я., ст. Громов А.Е.	Инженерная ул., 4-а
мост, 1825 г., арх. Росси К.И.	
ограда парадного двора, 1819-1825 гг., арх. Росси К.И.	Михайловский сад
ограда сада, 1825 г., арх. Росси К.И.	Инженерная ул., 4
павильон садовый, 1825 г., арх. Росси К.И.	Садовая ул.
	р. Мойки наб., Михайловский сад
пристань, 1825 г., арх. Росси К.И.	р. Мойки наб., Михайловский сад
сад Михайловский с прудом, 1-я четв. XVIII в., 1741-1745 гг., арх. Растрелли Ф.Б., 1825 г., Менегас А.А., арх. Росси К.И.	Садовая ул., р. Мойки наб., канала Грибоедова наб.
сад парадного двора, 1911 г., арх. Самыгин В.Ф., 1946-1947 гг., арх. Кархотани В.Д.	Инженерная ул., 4
флигель служебный восточный Михайловского дворца (флигель Этнографического музея), 1819-1825 гг., арх. Росси К.И.	Садовая ул., 1
флигель служебный западный Михайловского дворца, 1819-1825 гг., арх. Росси К.И.	Инженерная ул., 4

Институт Лесной (Академия лесотехническая)	Институтский пер., 5
башня кадетская, 1883-1885 гг., арх. Першике Р.П.	Институтский пер., 5, корп. 5
башня водонапорная, 1907-1909 гг., арх. Дитрих А.И.	Институтский пер., 5, корп. 11
больница с аптекой, 1883-1888 гг., арх. Першике Р.П.	Институтский пер., 5, корп. 7
ваза парковая, 2-я пол. XIX в., ск. Инсен Д.И.	Институтский пер., 5, оранжерея Ботанического сада Лесного института
корпус ассистентский 1-й, 1900-е гг., арх. Дитрих А.И.	Институтский пер., 5, корп. 6
корпус ассистентский 2-й, 1832-1834 гг., арх. Неплингер А.Д., 1836-1840 гг., арх. Реймерс К.И.	Институтский пер., 5, корп. 3
корпус Большой офицерский (квартиры профессоров и аспирантов), 1832-1834 гг., арх. Неплингер А.Д.	Институтский пер., 5, корп. 9
корпус главный, 1826-1833 гг., арх. Пукина И.Ф., арх. Неплингер А.Д., 1836-1840 гг., арх. Реймерс К.И., 1900-е гг., арх. Дитрих А.И., 1929 г. (реконструкция)	Институтский пер., 5, корп. 1
корпус квартир профессоров (второй), 1900-е гг., арх. Дитрих А.И.	Институтский пер., 5, корп. 13
могила Малый, 1832-1834 гг., арх. Неплингер А.Д.	Институтский пер., 5, корп. 10
могила Викторовой П.Ф. (1820-1916), командира Северо-Двинской флотилии, 1956 г. (надгробие)	Институтский пер., 5, парк
могила Кайгородова Д.Н. (1846-1924), фенолога	Институтский пер., 5, парк

#### Текст/Редакция документа подготовлены АО "Кодекс"

могила Ковко Н.И. (1874-1933), революционера	Институтский пер., 5, парк
могила Орлова И.И. (1884-1919), революционера	Институтский пер., 5, парк
мост-плотина на Длинном пруду, XIX в., XX в. (реконструкция)	Институтский пер., 5, парк
парк, 1827-1830-е гг., садовый мастер Бух П., садовый мастер Суш Дж., садовый мастер Копл М.	Институтский пер., 5, парк
пруды (шесть) с протоками, XIX в.	Институтский пер., 5, парк
Церковь Преображения Господня, 1840-1845 гг., арх. Тон К.А.	Инструментальная ул., 3
Дача Безобразовых "Жерновка", 1790-1793 гг., арх. Кваренги Д.	Ириновский просп., 9
дача сад с прудом	
Памятник императору Николаю I, 1859 г., ск. Зелеман Р.К., ск. Клодт П.К., ск. Рамазанов Н.А., арх. Монферран О.	Исаакиевская пл.

Собор Исаакиевский: свер Исаакиевский, 1863 г., чертеж Яковлев С., 1823-1865 гг., худ. Одишва Е., 1911-1912 гг., садовый мастер Катцер Р.Ф., собор, 1818-1858 гг., инж. Белькур А., ск. Витали И.П.,	Исаакиевская пл.
--	------------------

<p>ск. Герман И., ск. Клодт П.К., ск. Лемер А., ск. Логановский А.В., арх. Монферран С., ск. Пименов Н.С., 1947-1951 гг., 1954-1963 гг. (реставрация) арх. Ротач А.Л.</p> <p>Манек и сазармы Конногвардейского полка:</p>	<p>Исакиевская пл., 1, Конногвардейской бульв., 2, 4, Почтамтский пер., 1, Якубовина ул., 1, 3, Конногвардейский пер., 2 Исакиевская пл., 1, Конногвардейской бульв., 2, Якубовина ул., 1.</p>
<p>скульптурные группы "Диалоги, уходящие воней" (две), 1817 г., ск. Трикорни П.</p> <p>визармы (Треугольный корпус), 1805-1807 гг., арх. Ермолаев, 1844-1847 гг., арх. Черник И.Д. манек, 1804-1807 гг., арх. Коаренги Д., 1976-1977 гг. (реконструкция), арх. Братчиков М.Д., арх. Будневич М.В.</p> <p>Министерство государственных имуществ, 1844-1850 гг., арх. Ефимов Н.Е.</p> <p>Дом Захарьевского А.А. (Зубова П.А.) с декоративной фронтоном, XVIII в., 1843-1847 гг., арх. Босса Г.Э., 1870 г., арх. Шульц К.К.</p> <p>Дворец Марининский</p>	<p>Конногвардейский бульв., 4, Конногвардейский пер., 2, Почтамтский пер., 1, Якубовина ул., 3 Исакиевская пл., 1, Конногвардейской бульв., 2, Якубовина ул., 1.</p> <p>Исакиевская пл., 4, Большая Морская ул., 42, р. Мойки наб., 67 Исакиевская пл., 5</p>
<p>дворец, 1763-1769 гг., арх. Валлен-Деламот Ж.-Б., 1839-1844 гг., арх. Штакеншнейдер А.И., 1907-1908 гг., арх. Бенуа Л.Н. сзд., 1840-е гг., арх. Штакеншнейдер А.И.</p> <p>Дом Мятлева, 1740-1750-е гг., 1770-е гг., 1809-1811 гг.</p> <p>Посольство Германии, 1911-1913 гг., арх. Беренс П.</p> <p>Дом министра государственных имуществ, 1847-1853 гг., арх. Ефимов Н.Е.</p> <p>Памятник поэту Пушкину А.С., 1957 г., ск. Анисимов М.К., арх. Петров В.А.</p> <p>Сквер, 1827-1836 гг., арх. Росси К.И., садовый мастер</p>	<p>Исакиевская пл., 6, Антоново пер., 1, Вознесенский просп., 14</p> <p>Исакиевская пл., 9, Почтамтская ул., 2 Исакиевская пл., 11, Большая Морская ул., 41 Исакиевская пл., 13, Большая Морская ул., 44, р. Мойки наб., 69 Искусств пл.</p> <p>Искусств пл.</p>

Бун Др., 2-я пол. XX в., 1948 г. (реконструкция), арх. Катанж Е.И., арх. Кириллани В.Д.	
Театр Мика Аларский, 1831-1833 гг., арх. Росси К.И., арх. Бриллов А.П.	Искусств пл., 1, Инженерная ул., 1, канал Грибоедова наб., 4
Дом Голенищев-Кутузова П.В., 1820-е гг., 1830-е гг. (фасады), арх. Росси К.И.	Искусств пл., 3
Здесь в 1924-1939 гг. жил художник Бродский И.И.	
Дом Вяельгарского М.Ю., 1830-1832 гг., арх. Болотов А.М., арх. Росси К.И.	Искусств пл., 4, Итальянская ул., 6
Дворянское собрание, 1834-1839 гг., арх. Жако П.П., арх. Росси К.И., 1948 г. (реставрация), арх. Калцер И.Г.	Итальянская ул., 9, Михайловская ул., 2
Дворец Шувалова И.И. (Вяземского А.А.), 1753-1755 гг., арх. Чевалковский С.И., 1775-1776 гг., 1816-1819 гг., арх. Мян-нани И., 1848-1852 гг., арх. Ефимов Д.Е., 1900-е гг.	Итальянская ул., 25, Малая Садовая ул., 1
Санкт-Петербургское Благородное собрание, 1912-1914 гг., арх. Косяков Влад. А., арх. Косяков Вас. А., арх. Косяков Г.А.	Итальянская ул., 27, Малая Садовая ул., 2
Памятник полководцу Барклаю де Толли М.Б., 1837 г., ск. Орловский Б.И., арх. Старов В.П.	Казанская пл.
Памятник полководцу Кутузову М.И., 1837 г., ск. Орловский Б.И., арх. Старов В.П.	Казанская пл.
Собор Казанский	Казанская пл., 2, Казанская ул., 3, Казанская ул., 3
скв. на север, 1811-1812 гг., арх. Воронихин А.Н.	
скв. на Казанской площади, 1839-1900 гг., садовый мастер Катцер Р.Ф., садовый мастер Виле П.И.	Казанская пл.
скв. у Казанского собора (Воронихинский), 1865 г., арх. Штегеман Г.-Х., садовый мастер Альвардт И.	Казанская ул., 3
собор, 1801-1811 гг., арх. Воронихин А.Н., ск. Марго И.П., ск. Прокофьев И.П., ск. Пелехов С.С., ск. Демут-Малыновский В.И.	Казанская пл., 2

ск. Гордеев Ф.Г. ск. Рашидт Ж.Д. Здесь похоронен полководец Кутузов М.И. (1745-1813) фонтан, 1869-1900 гг. фонтан, 1809 г., арк. Тома де Томон Ж.-Ф. Дом, где в 1865-1928 гг. жил композитор Глазунов А.К. Памятник государственному деятелю Калинин М.И., 1955 г., ск. Манисер М.Г., арк. Барутчев А.К., арк. Рубанчик Я.О. Лицей Императорский Александровский	Казанская пл., север Казанская ул., 3, север  Казанская ул., 8-10  Калинина пл.
главное здание, 1831-1834 гг., 1858-1860 гг., 1876 г., арк. Осоловус Р.Я., 1903-1905 гг., арк. Демяновский В.А. Здесь в 1844 г. учился писатель Салтыков-Щедрин М.Е. корпус для воспитателей, 1903-1905 гг., арк. Демяновский В.А. Здесь в Радиевом институте работали в 1922-1938 гг. - юмист Вернадский В.И., в 1942-1960 гг. - радиохимик Хлопин В.С. ограда каменная, XIX в.	Каменноостровский просп., 21-23, Большая Монетная ул., 12-14, Рентгена ул., 1 Каменноостровский просп., 21-23, Большая Монетная ул., 12-14, Рентгена ул., 1  Рентгена ул., 1
ограда металлическая, 1838-1839 гг.	Большая Монетная ул., 12-14, Рентгена ул., 1
сад, 1838-1839 гг.	Большая Монетная ул., 12-14, Каменноостровский просп., 21-23, Рентгена ул., 1
флигели (два), 1830-е гг., арк. Нисифоров, арк. Плавов П.С. Дом, где в 1926-1934 гг. в квартире 20 жил секретарь Ленинградского губкома ВКП(б) Киров С.М. Покотиловой М.К. с оградой, флигелем и палисадником с ограждением, 1909-1911 годы, архитектор Палевин М.С., 1915 год	Большая Монетная ул., 12-14, Каменноостровский просп., 21-23, Рентгена ул., 1 Каменноостровский просп., 26-28  Каменноостровский просп., 48

(позиция в редакции [распоряжения Правительства Российской Федерации от 15 сентября 2008 года N 1480-р](#) - см. предыдущую редакцию)

дом доходный 1911-1912 гг., арх. Пявлин М.С., 1992-1995 гг. (реконструкция)	Кертовский пер., 2-а
особняк с флигелем, палисадником и двумя оградами, 1909-1911 гг., арх. Пявлин М.С., 1915 г.	Каменноостровский просп., 48
Памятник матросам миноносца "Стерегущий", 1911 г., ск. Изенберг К.В.	Каменноостровский просп., Александровский парк
Памятник флоту Попову А.С., 1909 г., ск. Боголюбов В.Я., арх. Баранов Н.В.	Каменноостровский просп., свер между домами 39 и 41
Кладбище Смоленское православное	Камская ул., 11, 16, 18, 20, 22, 24, Мальный просп. Воспильевского острова, Беринга ул., р. Смоленки наб.
братская могила летчиков Советского М.А. (1917-1944), Герои Советского Союза, и Голубя А.А. (1911-1944)	
братская могила рабочих завода "Севнабель", 1941-1944 гг.	
братская могила советских воинов, 23 января 1943 г.	
братская могила советских воинов, 24 сентября 1943 г.	
братская могила советских воинов, 5 февраля 1944 г.	
братская могила советских воинов, 15 июля 1944 г.	
дом церковный, кон. XVIII-XIX вв., 1683 г., арх. Вербицкий К.Н.	Камская ул., 16
дом церковный, кон. XVIII-XIX вв., 1900 г., арх. Демяновский В.А.	Камская ул., 18
дом церковный, 1683 г. арх. Вербицкий К.Н.	Камская ул., 20
дом церковный с флигелем, кон. XVIII-XIX вв., 1683 г., арх. Вербицкий К.Н.	Камская ул., 22
кладбище, XVIII-XX вв.	
могила Барбста-де-Марни Н.П. (1829-1877), геолога	
могила Баумана В.И. (1867-1923), геолога	
могила Бахтина А.Н. (1894-1931), участника Гражданской войны, подводника, 1985 г. (надгробие)	
могила Бекетова Н.Н. (1827-1911), физикохимика	
могила Бокля Б.И. (1873-1927), геолога	

могила Брежнева П.А. (1894-1925), революционера  
 могила Бубнова И.Г. (1872-1919), ученого-кораблестроителя  
 могила Буняковского В.Я. (1804-1859), математика  
 могила Былова Б.В. (1880-1934), химика  
 могила Вахромеева А.И. (1874-1926), художника, 1959 г. (надгробие)  
 могила Вилькицкого А.И. (1858-1913), географа и гидрографа  
 могила Вилькицкого Б.А. (1885-1961), гидрографа, 1998 г. (надгробие)  
 могила Високовского А.В. (1804-1858), военного историка  
 могила Витковского В.В. (1856-1924), геодезиста и астронома  
 могила Волкова Е.Е. (1844-1920), художника  
 могила Доброхотова П.Е. (1786-1831), художника  
 могила Долби И.П. (1853-1912), математика  
 могила Дубарского Н.Н. (1859-1918), художника  
 могила Дьяконова М.А. (1855-1919), историка, 1979 г. (надгробие)  
 могила Еремеева П.В. (1830-1899), минеролога  
 могила Заблещего-Дестовского А.П. (1806-1861), экономиста, 1880-е гг. (надгробие), ск. Подзащитов И.И.  
 могила Завьялова Ф.С. (1811-1856), художника  
 могила Заторного П.А. (1764-1848), филолога  
 могила Захарова Я.Д. (1765-1836), химика  
 могила Зинича Н.Н. (1812-1860), химика  
 могила Инокдцева П.Б. (1742-1806), астронома  
 могила Иоссы А.А. (1810-1894), металлурга  
 могила Истрина В.М. (1885-1937), литературоведа

могила Карского Е.Ф.  
(1860-1931), филолога  
могила Кившенко А.Д.  
(1861-1895), художника  
могила Клевера Ю.Ю. (1850-1924),  
художника  
могила Корвина А.Н. (1837-1908),  
математика

Текст/Редакция документа подготовлены АО "Кодекс"

могила Корнилова А.А.  
(1830-1893), гидрографа  
могила Красицкого К.Я.  
(1858-1911), художника, 1912 г.  
(надгробие, скульптура утрачена),  
ср. Диллон М.П.  
могила Куприянова И.А.  
(1800-1857), мореплавателя  
могила Кучерова М.Г.  
(1850-1911), химика  
могила Лаврова П.А.  
(1856-1929), филолога  
могила Лебедянского В.К.  
(1868-1937), физика  
могила Левки М.К.  
(1870-1923), историка  
могила Лещина А.П.  
(1888-1919), революционера,  
1987 г. (надгробие)  
могила Лядова Н.П.  
(1862-1938), историка  
могила Масловского В.Е.  
(1848-1920), художника  
могила Меншуткина Н.А.  
(1840-1907), химика  
могила Микалышев Г.И.  
(1893-1948),  
революционера,  
контр-адмирала, 1987 г.  
(надгробие)  
могила Модзалевского Б.Л.  
(1874-1928), литературоведа  
могила Макаевского А.Ф.  
(1825-1890), создателя первого  
в мире самолета, 1977 г.  
(надгробие)  
могила Монастырского Н.Д.  
(1847-1888), хирурга  
могила Морозова Н.В.  
(1860-1926), гидрографа  
могила Мудкетова И.В.  
(1850-1902), геолога и географа

могила Никитского А.В.  
 (1859-1921), историка и  
 филолога  
 могила Павлова-Сильванского Н.П.  
 (1869-1908), историка  
 могила Палладина В.И.  
 (1859-1922), физиолога  
 могила Петрова В.В.  
 (1761-1834), физика и  
 электротехника  
 могила Петрушевского Ф.Ф.  
 (1828-1904), физика  
 могила Полова А.А. (1821-1896),  
 адмирала, кораблестроителя  
 могила Пузыревского Н.П.  
 (1861-1934), гидротехника  
 могила Римского-Корсакова В.А.  
 (1822-1871), гидрографа и  
 географа  
 могила Романовского Г.Д.  
 (1831-1906), геолога  
 могила Рыкчова М.А. (1840-1919),  
 метеоролога  
 могила Савицкого В.Е.  
 (1858-1937), художника и  
 педагога  
 могила Северина В.М.  
 (1765-1826), минералог и  
 химика  
 могила  
 Семенова Тян-Шанского П.П.  
 (1827-1914), географа и  
 путешественника,  
 1958 г. (надгробие)  
 могила Симони П.К.  
 (1858-1939), историка,  
 литературоведа  
 могила Силовского В.В.  
 (1873-1930), литературоведа  
 могила Славянского Ф.М.  
 (1817-1876), художника  
 могила Соколова П.И.  
 (1764-1835), филолога  
 могила Солотуба  
 (Теперикова) Ф.К. (1883-1927),  
 писателя, поэта  
 могила Сомова И.И.  
 (1815-1876), математика и  
 механика  
 могила Сплицына А.А.  
 (1858-1931), археолога  
 могила Стефанова Н.И.  
 (1879-1938), химика  
 могила Таланова В.В.  
 (1871-1936), специалиста в  
 области сельского хозяйства

могила Тиме И.А. (1838-1920),  
 горного инженера  
 могила Титова Н.А.  
 (1800-1875), композитора  
 могила Угрюмова Г.И.  
 (1764-1823), художника  
 могила Успенского Ф.И.  
 (1846-1928), историка  
 могила Устрялова Н.Г.  
 (1805-1870), историка  
 могила Фаминцына А.С.  
 (1835-1918)  
 Ботаника-физиолог, 1977 г.  
 (надгробие)  
 могила Федорова Е.С.  
 (1853-1919), минералог,  
 1968 г. (надгробие)  
 могила Федоровича В.Н.  
 (1871-1937), художника  
 могила Федченко О.А.  
 (1845-1921), ботаника  
 и путешественницы  
 могила Фидельченко Ю.А.  
 (1882-1930), биолога  
 могила Фреймана И.Г.  
 (1890-1929), радиотехника  
 могила Хасльерка Д.А.  
 (1819-1911), востоковеда  
 могила Хасльерка О.Д.  
 (1852-1934), физика  
 могила Хлопина Г.С.  
 (1863-1929), гилеяниста  
 могила Хмельницкого Н.И.  
 (1791-1845), драматурга  
 могила Черского П.А.  
 (1875-1937), писательницы  
 могила Чванова В.Т.  
 (1914-1944), Героя  
 Советского Союза  
 могила Чернова К.П.  
 (1803-1825), декабриста  
 могила Чернышева Ф.Н.  
 (1856-1914), геолога и  
 палеонтолога  
 могила Шебуева В.К.  
 (1777-1855), художника  
 могила Шмидтова В.М.  
 (1858-1923), зоолога  
 могила Эмина Н.Ф.  
 (1780-1814), писателя  
 могила Яковского А.А.  
 (1863-1932), ботаника,  
 1963 г. (надгробие)  
 Святые ворота в бодепельнай и  
 часовой, 1806 г.

Камский ул., 24.

арх. Русов Л.И., 1822 г., 1848 г., 1884 г. церковь Воскресения Христова, 1901-1904 гг., арх. Демьяновский В.А. церковь Смоленская, 1785-1790 гг., арх. Иванов А.А., 1-я треть XIX в. Кладбище Волковское православное:	Камская ул., 11
	Камская ул., 24
	Камчатская ул., 8, Расстанная ул., 7-а, 30, Расстанный пр., 7-а
могила Афанасьева Н.Я. (1820-1898), композитора и скрипки могила Бородовского В.А. (1874-1914), радиохимика могила Вельяминова Н.А. (1855-1920), хирурга, 1920-е гг. (надгробие) ск. Крестовский И.В. могила Зделювера Н.Ф. (1815-1897), врача могила Курочкина В.С. (1831-1875), поэта XIX в. (надгробие) могила Курочкина Н.С. (1830-1884), поэта кон. XIX в. (надгробие) могила Слоцова Б.И. (1874-1924), биохимика и физиолога могила Смирдина А.Ф. (1795-1857), книгоиздателя могила Стоянина В.Я. (1826-1888), педагога-просветителя, кон. XIX в. (надгробие) могила Тищенко В.Е. (1861-1941), химика могила Тона К.А. (1794-1881), архитектора могила Фаворского А.Е. (1860-1945), химика могила Шахматова А.А. (1864-1920), лингвиста некрополь "Литераторские могилы" могила Айналова Д.В. (1862-1939), искусствоведа, 1932 г. (надгробие) могила Алустына А.Н. (1840-1893), поэта, 1898 г. (надгробие), ск. Бах Р.Р.	Расстанная ул., 30

могила Аристов А. П.  
 (1843-1910), врач  
 и литератора, 1910-е гг.  
 (надгробие)  
 могила Белинского В. Г.  
 (1811-1848), литературного  
 критика, 1896 г. (надгробие)  
 могила Берга Л. С. (1876-1950),  
 географа и зоолога, 1954 г.  
 (надгробие),  
 ст. Боголюбов В. Я.,  
 арх. Шепилевский М. А.  
 могила Блока А. А. (1880-1921),  
 поэта, 1946 г. (надгробие),  
 ст. Дздыкин Н. В.  
 могила Болотин-Тене В. Г.  
 (1865-1936), агрографа

могила Бродского И. И.  
 (1884-1939), художника,  
 1978 г. (надгробие),  
 арх. Васильковский В. С.,  
 ст. Кретко Б. Ф.  
 могила Валановой А. Я.  
 (1879-1951), балерины,  
 1953 г. (надгробие),  
 ст. Игнал В. И.,  
 арх. Смирнов Ю. Н.,  
 худ. Фролова-Багрева П. Ф.  
 могила Верховского В. Н.  
 (1873-1947), химика  
 могила Галеркина Б. Г.  
 (1871-1945), физика, 1947 г.  
 (надгробие), ст. Велотнев Г. Ф.  
 могила Горина-  
 Мухоморова Н. Г.  
 (1852-1906), писателя, 1912 г.  
 (надгробие), ст. Шервуд П. В.

могила Горюхина В. М.  
 (1855-1888), писателя  
 могила Гнедина П. П.  
 (1855-1925), писателя  
 и искусствоведа  
 могила Гончарова И. А.  
 (1812-1891), писателя,  
 1960 г. (надгробие),  
 ст. Татарович В. И.,  
 ст. Ястребенецкий Г. Д.  
 могила Григоровича Д. В.  
 (1822-1899), писателя,  
 1903 г. (надгробие),  
 арх. Гешвенд А. Р.,  
 ст. Чиков М. А., 1961 г.  
 (восстановление барельефа),

ок. Татарович В. И.  
 ок. Ястребенецкий Г. Д.  
 могила Гроссгейма А. А.  
 (1888-1948), ботаника,  
 1956 г. (надгробие).  
 ок. Анисимов М. К.  
 арх. Геллер Ф. А.  
 могила Грум-Гржимайло Г. Е.  
 (1860-1938), географа и  
 зоолога, 1948 г. (надгробие).  
 арх. Каплан-Ингель Р. И.  
 могила Державина Н. С.  
 (1877-1953), филолога и  
 историка, 1955 г. (надгробие).  
 могила Дьяченко Ю. Ю.  
 (1883-1950), хирурга, 1951 г.  
 (надгробие).  
 ок. Крестовский И. В.  
 арх. Смирнов Н. И.  
 могила Добиаш-  
 Рождественской О. А. (1874-1939),  
 историка, 1939 г. (надгробие).  
 могила Добролюбова Н. А.  
 (1836-1861), литературного  
 критика, 1880-е гг. (надгробие).  
 могила Елизарова М. Т.  
 (1863-1919), советского  
 государственного и  
 партийного деятеля, 1952 г.  
 (бюст). ок. Мангар М. Г.  
 могила Жабелова С. А.  
 (1867-1941), историка, 1947 г.  
 (надгробие).  
 арх. Каплан-Ингель Р. И.  
 могила Заварина А. А.  
 (1886-1945), гистолога, 1948 г.  
 (надгробие).  
 арх. Заварин А. А.  
 ок. Мануйлов А. А.  
 могила Засулин В. И.  
 (1849-1919),  
 революционер-народник,  
 1924 г. (надгробие).  
 могила Зернова С. А.  
 (1871-1948), биолога,  
 1950-е гг. (надгробие).  
 могила Киселева А. П.  
 (1852-1940), математика,  
 педагога, 1950 г. (надгробие).  
 могила Кокорева П. К.  
 (1861-1942), зоолога,  
 1947 г. (надгробие).  
 арх. Каплан-Ингель Р. И.  
 могила Кони А. Ф.  
 (1844-1927), юриста, 1934 г.  
 (надгробие).

арх. Беренштам Ф.Г.,  
 сс. Яков-Манюер Е.А.  
 могила Костомарова Н.И.  
 (1817-1885), историка,  
 кон. XIX в. (надгробие)  
 могила Крайновского И.Ю.  
 (1883-1951), востоковеда,  
 1953 г. (надгробие)  
 сс. Татарович В.И.  
 могила Крылова А.Н.  
 (1863-1945), математика  
 и кораблестроителя, 1946 г.  
 (надгробие), сс. Велопиев Г.Ф.  
 могила Куприна А.И.  
 (1870-1938), писателя,  
 1939 г. (надгробие)  
 могила Курякова Н.С.  
 (1860-1941), химика, 1955 г.  
 (надгробие), арх. Шварц Т.С.  
 могила Лемисона-Лессинга Ф.Ю.  
 (1861-1939), геолога, 1949 г.  
 (надгробие)  
 могила Лесгафта П.Ф.  
 (1837-1908), педагога  
 и врача, 1967 г. (надгробие),  
 сс. Анисудан М.К.,  
 арх. Бужаев В.Б.,  
 сс. Петин В.П.  
 могила Лескова Н.С.  
 (1831-1895), писателя, 1898 г.  
 (надгробие)  
 могила Лондона Е.С.  
 (1868-1938), патофизиолога и  
 биохимика, 1948 г. (надгробие)  
 могила Полаткина Г.А.  
 (1845-1918), революционер-  
 народника, 1920-е гг.  
 (надгробие)  
 могила Лутулина Л.И.  
 (1864-1915), геолога,  
 1954 г. (надгробие),  
 сс. Эйдлин П.Ю.,  
 арх. Эйсмонт Н.Г.  
 могила Мамин-Сибиряка Д.Н.  
 (1852-1912), писателя,  
 1915 г. (надгробие),  
 сс. Пенцбург И.Я.  
 могила Матусевича Н.Н.  
 (1879-1950),  
 гидрограф-исследователь, 1951 г.  
 (надгробие),  
 сс. Боголюбов В.Я.,  
 арх. Веревин И.И.  
 могила Менделеева Д.И.  
 (1834-1907), химика, 1908 г.  
 (надгробие)

могила Меркеевского  
 (Шелин-Меркеевского) И.П.  
 (1838-1908), психиатра и  
 невропатолога, 1910-е гг.  
 (надгробие), 1970-е гг.  
 (Берегъф); ок. Мураин А.А.  
 могила Мая Л.А.  
 (1822-1882), поэта  
 могила Милухо-Милуца Н.Н.  
 (1847-1888), путешественника  
 и этнографа  
 могила Надсона С.Я.  
 (1862-1887), поэта, 1891 г.  
 (надгробие),  
 ок. Анюковский М.М.,  
 ок. Гинцбург И.Я.  
 могила Немцева И.В.  
 (1885-1939), дирижера  
 и педагога, 1940 г.  
 (надгробие),  
 арк. Рюмин А.Ф.  
 могила Никольского А.С.  
 (1864-1953), архитектора,  
 1957 г. (надгробие),  
 арк. Иогансен К.Л.,  
 арк. Явейн И.Г.  
 могила Ольденбурга С.Ф.  
 (1863-1934), востоковеда,  
 1985 г. (надгробие)  
 могила Орлова А.С. (1871-1947),  
 литературоведа  
 могила Павлова И.П.  
 (1849-1936), физиолога,  
 1938 г. (надгробие),  
 ок. Безгалов И.Ф.,  
 арк. Букин П.Д.  
 могила Панаева И.И.  
 (1812-1882), писателя  
 могила Палковича П.Ф.  
 (1887-1946),  
 кораблестроителя, 1948 г.  
 (надгробие),  
 ок. Востриков Г.Ф.,  
 арк. Пукин Я.Н.  
 могила Пашутин В.В.  
 (1845-1901), патофизиолога  
 могила Петрова-  
 Водкина К.С. (1878-1939),  
 художника, 1953 г.  
 (надгробие),  
 ок. Каплянский Б.Е.  
 могила Пинегина Н.В.  
 (1863-1940), полярного  
 исследователя, 1950 г.  
 (надгробие), арк. Эйсмонт Н.Г.

могила Писарева Д.И.  
 (1840-1888),  
 литературного критика,  
 1880-е гг. (надгробие)  
 могила Плеханова Г.В.  
 (1856-1918), философа и  
 революционера, 1923 г.  
 (надгробие),  
 см. Генцбург И.Я.  
 могила Полеваго Н.А.  
 (1796-1846), писателя  
 и историка, кон. 1840-х гг.  
 (надгробие)  
 могила Помяловского Н.Г.  
 (1835-1863), писателя,  
 2-я пол. XIX в. (надгробие)  
 могила Полова А.С.  
 (1859-1905), изобретателя  
 радио, 1972 г. (надгробие),  
 см. Литвиненко М.Т.,  
 арх. Михайлов С.Л.  
 могила Пылева М.И.  
 (1842-1899), историка,  
 1991 г. (надгробие)  
 могила Решетникова Ф.М.  
 (1841-1871), писателя,  
 1870-е гг. (надгробие)  
 могила  
 Рождественского Д.С.  
 (1876-1940), физика,  
 1940 г. (надгробие)  
 могила Ростовцева М.А.  
 (Эршлера), (1872-1948),  
 актёр  
 могила Рылова А.А. (1870-1939),  
 художника, 1949 г. (надгробие)  
 могила Салтыкова-  
 Щедрина М.Е. (1826-1889),  
 писателя, 1890 г. (надгробие),  
 см. Бернштам Л.А.,  
 арх. Красовский А.Ф.  
 могила Смирнова С.С.  
 (1895-1947), геолога  
 и минералог  
 могила Стеклова В.А.  
 (1863-1925), математика,  
 1927 г. (надгробие)  
 могила Стрельникова Н.М.  
 (1868-1939), комиссара,  
 1940 г. (надгробие)  
 могила Тургенева И.С.  
 (1818-1883), писателя,  
 1885 г. (надгробие),  
 см. Палонская Ж.А.  
 могила Ульяновой М.А.  
 (1835-1916), матери

могила В.И. Ленина, 1952 г.  
 (надгробие),  
 арх. Кархотани В.Д.,  
 ст. Маннзер М.Г.  
 могила Ульяновой О.И.  
 (1871-1891), вестры  
 Ленина В.И., 1952 г.  
 (надгробие),  
 арх. Кархотани В.Д.,  
 ст. Маннзер М.Г.  
 могила Ульяновой-  
 Елизаровой А.И.  
 (1864-1935), вестры  
 Ленина В.И., 1952 г.  
 (надгробие),  
 арх. Кархотани В.Д.,  
 ст. Маннзер М.Г.  
 могила Успенского Г.И.  
 (1843-1902), писателя,  
 1904 г. (надгробие),  
 ст. Шерауд Л.В.  
 могила Ухтомского А.А.  
 (1875-1942), физиолога,  
 1977 г. (надгробие),  
 арх. Свиридов А.Д.,  
 ст. Тимошенко В.Г.  
 могила Чальгина А.П.  
 (1870-1937), писателя,  
 1940 г. (надгробие),  
 ст. Дитрих Л.А.  
 могила Шеллера-  
 Миколайца А.С. (1890-1960),  
 писателя  
 могила Шохальского Ю.М.  
 (1856-1940), олеограф и  
 картограф, 1949 г.  
 (надгробие),  
 арх. Букин П.Д.,  
 ст. Велотнев Г.Ф.  
 могила Штейнберга М.О.  
 (1863-1949), композитора,  
 1947 г. (надгробие), 1950 г.  
 (барельеф), ст. Зарлин Л.Ю.  
 могила Щербачева В.В.  
 (1889-1952), композитора  
 ограда с воротами церкви  
 Воскресения Спущего,  
 1831-1834 гг., арх. Воцкой П.Ф.  
 церковь Воскресения  
 Спущего с колокольней,  
 1782-1785 гг.,  
 арх. Старов И.Е.,  
 1831-1834 гг.,  
 арх. Воцкой П.Ф.  
 церковь Праведного Иова  
 Многострадального  
 ("Кривоколя") с часовней.

Распанная ул., 30

Распанная ул., 30

Камчатская ул., 8

1895-1897 гг., арх. Аристархов И.А., кон. XIX-нач. XX вв. (часовня)	
Дом жилой Ленского Перья, 1931-1935 гг., арх. Левинсон Е.А., арх. Фомин И.И.	р.Карловки наб., 13
Дом, где в октябре 1917 г. ЦК РСДРП(б) принял решение о подготовке к вооруженному восстанию в Петрограде	р.Карловки наб., 32
Мемориал в память обороны города в 1941-1944 гг. - "Зеленый пояс Славы Ленинграда"	Клеваское шоссе, 30-й км
"Пулковский рубик", 1957 г., арх. Лукин Я.Н., ск. Михайленко Л.Д., худ. Олькович А.П.	ЮИМа просп.
Обелиск каменным в 1826 г. делообителям Бестужеву-Рюмину М.П., Муравьеву-Апостолу С.И., Каховскому П.Г., Пестелю П.И., Рылеву К.Ф., 1928 г., 1940 г.	Кировская пл.
Памятник государственному деятелю Кирову С.М., 1938 г., ск. Томский Н.В., арх. Троцкий Н.А.	Киронная ул., 8, Фурштатская ул., между домами 7 и 9
Церковь евангелическо- лютеранская Святой Анны	Киронная ул., 8, Фурштатская ул.
ограда, сер. XIX в.	Киронная ул., 8
ограда, 1-я четв. XIX в.	Фурштатская ул.
церковь, 1775-1779 гг., арх. Фельтен Ю.М., 1939 г., арх. Галлано А.И., арх. Косбен П.С.	Киронная ул., 8
Казармы Преображенского полка:	Киронная ул., 31, 33, 35, 35-а, 37, Радищева ул., 41
госпиталь, 1802-1805 гг., арх. Волков Ф.И., арх. Демисарв Ф.И.	Киронная ул., 33, 35, 35-а
главное здание	Киронная ул., 35-а
ограды у восточного и западного флигелей	Киронная ул., 33, 35
флигель восточный	Киронная ул., 35
флигель западный	Киронная ул., 33
казармы офицерские (два корпуса), 1802-1805 гг., арх. Волков Ф.И., арх. Демисарв Ф.И.	Киронная ул., 31, 37
казармы солдатские, 1802-1805 гг., арх. Волков Ф.И.,	Киронная ул., Радищева ул., 41

арх. Демерцье Ф.И., 1831-1832 гг., 1839 г.	Кирочная ул., 35
ограда сада, XIX в.	Кирочная ул., 31, 37
огреды у офицерских казарм, 1802-1805 гг.	
сад, 1864 г.	Кирочная ул., 35
Суворовский музей: музей, 1901-1904 гг., арх. Гримм Г.Д., арх. фон Голен А.И., ск. Громов А.Е., мозаичист Зошенко М.И., мозаичист Маслеников Н.Е., худ. Галев А.Н., худ. Шабунин Н.А.	Кирочная ул., 43
ограда, нем. XX в.	
сад, нем. XX в.	
сторожка, 1901 г., арх. фон Голен А.И.	
Памятник императору Петру I, 1716-1734 гг., ск. Растрелли Б.-Ж., 1746 г., 1800 г., арх. Волков Ф.И., ск. Демут-Малиновский В.И., ск. Терехов И.И.	Кленовая ул.
Церковь римско-католическая Нотр-Дам-де-Франс, 1903 г., 1908-1909 гг., арх. Вонза Л.Н., арх. Перелюткович М.М.	Ковенский пер., 7
Особняк Бруншицких с садом и оградой, 2-я пол. XVIII в., 1857 г., 1859 г., арх. Андрияш А.С., арх. Анисим Е.Е., 1877 г., арх. Ерицлов Н.Ф., 1884-1886 гг., арх. Ковшеров А.И., 2-я пол. XIX в. (перепланировка сада, установка ограды)	Кокшенинская линия, 27
Дом, где жил в 1882-1890 гг. – композитор Балакирев М.А., в 1883-1886 гг. – революционер Криккановский Г.М.	Коломенская ул., 7
Место, где 27 января 1837 г. встретилась дуэль поэта Пушкин А.С. с Дантесом Ж.Ш. Обелиск, 1837 г., 1862 г., ск. Манзер М.Г., арх. Лелюров А.И.	Коломенский просп., сквер у ж.-д. ст. Новая деревня
(Строка в редакции, введенной в действие с 4 марта 2025 года постановлением Правительства Российской Федерации от 24 февраля 2025 года N 212 – См. предыдущую редакцию)	
Бульвар Конногвардейский: бульвар, 1843-1845 гг., арх. Ефимов Н.Е., колонны со статуями Славы (две), 1837-1839 гг., ск. Раух Х.Д., 1845 г., арх. Росси К.И.	Конногвардейский бульв.

Дом Кочубей М.В., кон. XVIII в., 1853-1857 гг., арх. Боссе Г.Э., 1888 г., арх. Миллер Ф.П., 1993-1996 гг. (реставрация), арх. Конов А.П.	Конюшадский бульв., 7
Конюшенное ведомство, 1720-1723 гг., арх. Гербель Н.-Ф., 1810 г., арх. Рука Л., 1817-1823 гг., арх. Стара В.П., ск. Демут-Малиновской В.И.	Конюшенная пл., 1, Конюшенный пер., 2, р. Мойка наб., 4, каналы Трибедова наб., 1
Дом французской реформатской церкви с дворовыми флигелями, 1770-1773 гг., арх. Фельтен Ю.М., 1858 г., арх. Дитель Ю.О.	Большая Конюшенная ул., 25
Церковь лютеранско-свадебная святых Екатерины	Малая Конюшенная ул., 1, 3, Шведский пер., 3
дом доходный, 1904-1905 гг., арх. Лидваль Ф.И.	Малая Конюшенная ул., 1-3
дом жилой, 1780-е гг., 1883 г., арх. Андерсон К.К.	Малая Конюшенная ул., 1, Шведский пер., 3
дом жилой с флигелем, 1882 г., арх. Андерсон К.К.	Шведский пер., 3
опреда, 1904-1905 гг., 1967 г. (восстановление)	Малая Конюшенная ул., 1-3
флигель, нач. XIX в.	Малая Конюшенная ул., 1 Шведский пер., 3
Флигель с концертным залом, 1904-1905 гг., арх. Лидваль Ф.И.	Малая Конюшенная ул., 1-3
церковь, 1883-1885 гг., арх. Андерсон К.К.	Малая Конюшенная ул., 1
Дом, где в 1901-1907 гг. жил шахматист Чигорин М.И.	9-я Красноармейская ул., 15
Корпус Кадетский Второй	Красного курсанта ул., 14, 16, 18
главное здание, 1785-1803 гг., арх. Демерсье Ф.И.	Красного курсанта ул., 16
манек, 1800-1803 гг., арх. Демерсье Ф.И.	Красного курсанта ул., 14
экзерциргауз, 1819-1820 гг., арх. Рука Л.И.	Красного курсанта ул., 18
Театр Каменно-островский, 1827 г., арх. Шустов С.П., 1844 г., арх. Кавос А.К., 1908-1907 гг., арх. Бенуа И.Н.	р. Крестовки наб., 10
Позиция исключена в соответствии с распоряжением Правительства Российской Федерации от 23 февраля 2006 года N 240-р. - См. предыдущую редакцию.	
Набережные и мосты Кронверкского пролива:	Кронверкский пролив - по обоим берегам, от Троицкого моста до Кронверкского моста через Кронверкский пролив, у Троицкой пл.
мост Иоанновский, 1738 г., 1950-1953 гг. (реставрация) инж. Бакенов П.В., арх. Ротан А.Л.	

мост Кронверкский, 1938 г., инж. Степанов П.П.	через Кронверкский пролив, на продолжении Добролюбова просп.
набережная Троицкая (ныне Кронверкская), 1820-е гг. (сграждения), инж. Зуев А.П., инж. Лебедев В.П., 1901-1903 гг., инж. Берс В.А., инж. Зорюк Ф.Г., арх. Новиков Л.И., инж. Пшеницкий А.П., инж. Становой А.Л., худ. Долинин А.А.	правый берег Кронверкского пролива, от Троицкого моста до Иоанновского моста
набережные Кронверкского пролива, 1957 г., инж. Гутцайт А.Д., 1978 г., инж. Левин Б.Б.	по обоим берегам Кронверкского пролива, от Иоанновского моста до Кронверкского моста
Дом, где в 1914-1921 гг. жил писатель Горький А.М.	Кронверкский просп., 23
Дом, где жили в 1877-1916 гг. - композитор Направкин Э.Ф., в 1882-1908 гг. - композитор Стравинский И.Ф., в 1946-1982 гг. - геолог Наллякин Д.В.	Крюкова канала наб., 6-8, Декабристов ул., 27
Дом, где в 1791 г., 1798 г., 1800 г. жил полководец Суворов А.В.	Крюкова канала наб., 23
Особняк Кшесинской М.Ф., 1904-1906 гг., арх. фон Готен А.И.	Куйбышева ул., 2, лит. А
Особняк Бранта В.Э., 1909 г., арх. Мельцер Р.Ф., 1956-1957 гг., арх. Надежин Н.Н.	Куйбышева ул., 4, лит. Б, В, Г
Набережная Французская (ныне Кутузова), 1764-1768 гг., арх. Валлен-Деламонт Ж.-Б., арх. Росси И.Л., набережная спуски лестничные	Кутузова наб. - левый берег р. Невы, от Литейного моста до Пельяевского канала
Дом Пашковой Е.П. (посольство Франции); дом жилой с дворовыми флигелями, кон. XVIII в., 1842-1843 гг., арх. Боров Г.Э.	Кутузова наб., 10, Шпалерная ул., 12 Кутузова наб., 10
дом жилой с дворовыми флигелями, кон. XVIII в., 1852 г., арх. Самсонов П.С., 1890 г., арх. Жибер Э.И.	Шпалерная ул., 12
Дом, где в 1801-1812 гг. жил полководец Кутузов М.И.	Кутузова наб., 30
Могила Аринкина М.И. (1876-1948), врач	Лабораторный просп., Богословское кладбище
Могила Бианки В.В. (1894-1958), писателя	Лабораторный просп., Богословское кладбище
Могила Болн-Брусевича М.А. (1888-1940), физика	Лабораторный просп., Богословское кладбище
Могила Германа Ю.П. (1910-1967), писателя	Лабораторный просп., Богословское кладбище

Могила Гурюлавы С.С. (1881-1957), хирурга, 1958 г. (надгробие), ск. Тонкова Е.В.	Лабораторный просп., Богословское кладбище
Могила Залеского М.Д. (1877-1948), палеоботаника	Лабораторный просп., Богословское кладбище

Текст/Редакция документа подготовлены АО "Кодекс"

Могила Иванова А.А. (1887-1939), астронома	Лабораторный просп., Богословское кладбище
Могила Иванова И.И. (1862-1939), математика	Лабораторный просп., Богословское кладбище
Могила Конашевича В.М. (1888-1963), художника, 1963-е гг., арх. Петров В.А.	Лабораторный просп., Богословское кладбище
Могила Кондратьева А.А. (1900-1918), герой Гражданской войны	Лабораторный просп., Богословское кладбище
Могила Лебедева А.Б. (1863-1941), электротехника	Лабораторный просп., Богословское кладбище
Могила Мещарского И.В. (1859-1938), ученого в области механики	Лабораторный просп., Богословское кладбище
Могила Омелянского В.П. (1867-1928), микробиолога	Лабораторный просп., Богословское кладбище
Могила Оплегла В.А. (1872-1932), хирурга, 1930-е гг. (надгробие), ск. Шеруд Л.В.	Лабораторный просп., Богословское кладбище
Могила Орбели И.А. (1887-1961), селекционера, 1968 г. (надгробие), ск. Лазарев П.К.	Лабораторный просп., Богословское кладбище
Могила Орбели Л.А. (1882-1958), физиолога, 1961-1962 гг. (надгробие), ск. Елифанов Д.М.	Лабораторный просп., Богословское кладбище
Могила Осипова В.П. (1871-1947), психиатра, 1948 г. (надгробие), ск. Тонкова Е.В.	Лабораторный просп., Богословское кладбище
Могила Павловского Н.Н. (1884-1937), гидромеханика	Лабораторный просп., Богословское кладбище
Могила Подвысоцкой О.Н. (1884-1958), дерматолога	Лабораторный просп., Богословское кладбище
Могила Тонкова В.Н. (1872-1954), анатома, 1955 г. (надгробие), ск. Тонкова Е.В.	Лабораторный просп., Богословское кладбище
Могила Чернышева А.А. (1882-1940), электротехника	Лабораторный просп., Богословское кладбище
Могила Шателена М.А. (1866-1957), электротехника	Лабораторный просп., Богословское кладбище
Могила Шелкуненко В.Н. (1872-1952), хирурга, 1953-1954 гг. (надгробие), ск. Тонкова Е.В.	Лабораторный просп., Богословское кладбище
Могила Шерина В.И.	Лабораторный просп.,

(1870-1936), военачальника Дом Глуховского (Зиновьева), 1810-е гг. Церковь Апостола Петра, 1893-1894 гг., арх. Шауб В.В., арх. Шауб В.И. Академия Императорская Медико-хирургическая (Военно-Медицинская)	Богословское кладбище Адмирала Пазарова наб., 10  Пахтинский просп., 94
Больница Михайловская клиническая Виглише Я.В., 1866-1873 гг., воен. инж. Соколов К.Я., 1908-1910 гг., воен. инж. Арено А.И. главное здание с садом парадного двора, 1799-1903 гг., арх. Порто А., 1806-1809 гг., арх. Воронихин А.Н. госпиталь Морской и Сухпутный (Военный клинический), 1715-1716 гг., 1720-1726 гг., арх. Трезини Д., 1733 г. арх. Земцова М.Г., арх. Трезини Д., 1733-1737 гг., арх. Коробов И.К., 1805-1808 гг., арх. Захаров А.Д., 1863-1874 гг., арх. Черник И.Д., 1874-1879 гг., 1890-е гг., воен. инж. Войничуи Г.С. дом жилой и прачечная, 1893 г.	Академия Леберева ул., 2, 4, 6, 8, Ботаникал ул., 8, 10, 12, 13, 17, 20, 23, Пироговская наб., 1, 3, Большой Сампсониевский просп., 1, 3, 5, 11, Комиссара Смирнова ул., 10, 12, лит. А, Песочная просп., 2, Клиническая ул., 5, 9 Большой Сампсониевский просп., 5, Ботаникал ул., 20
дом жилой при Михайловской больнице, 1866-1869 гг., арх. Соколов К.Я. институт Естественно- исторический, 1858-1863 гг., арх. Черник И.Д., воен. инж. Андреевский В.Ф., воен. инж. Соколов К.Я. Здесь в 1863-1887 гг. жил композитор Бородин А.П., клиника акушерско- гинекологическая, 1904-1908 гг., воен. инж. Вишняков А.М. клиника горловых, носовых и ушных болезней, 1900-1902 гг., арх. Вишняков А.М., 1906 г.	Академия Леберева ул., 5, Ботаникал ул., 6  Большой Сампсониевский просп., 1, Пироговская наб., 3,  Академия Леберева ул., 4 корп. 2, 3 Ботаникал ул., 12  Академия Леберева ул., 2, Пироговская наб., 1  Ботаникал ул., 23  Клиническая ул., 5

<p>клиника душевных и нервных болезней, 1867-1892 гг., воен. инж. Войничский Г.С.          Здесь работали психиатры:          в 1893-1913 гг. - Бокстеев В.М.,          в 1915-1947 гг. - Осипов В.Л.</p>	Ботаническая ул., 17
<p>клиника нервных болезней, 1895-1897 гг., арх. Балинский П.И., арх. Войничский Г.С., арх. Зеленин В.Н., 1938-1957 гг.</p>	Лесной пр., 2
<p>клиника ортопедическая, 1911-1913 гг., воен. инж. Вишняков А.М.</p>	Академика Лебедева ул., 8 Ботаническая ул., 13
<p>клиника патолого-физиологической кафедры с виварием, 1901-1904 гг., воен. инж. Вишняков А.М.</p>	Комиссара Смирнова ул., 10
<p>корпус административный с оградой и двумя воротами, 1860-е гг.</p>	Большой Сампсониевский просп., 3
<p>корпус аптечный 1-го отделения госпиталя, 1791-1805 гг.</p>	Пироговская наб., 3, во дворе
<p>корпус кухонный военно-фельдшерской школы, 1805-1806 гг., арх. Захарев А.Д., 1869 г.</p>	Академика Лебедева ул., 4, во дворе
<p>ограда парадного двора, 1833-1834 гг., арх. Шарлемань И.И. 1-й</p>	Академика Лебедева ул., 6
<p>ограда сада академии, 1864 г. ограда, XIX-нач. XX вв.</p>	Ботаника ул., 8 Большой Сампсониевский просп., Комиссара Смирнова ул., Лесной пр., Академика Лебедева ул.
<p>оранжерея ботанического сада при академии, 1863-1866 гг., воен. инж. Андриеский В.Ф.</p>	Ботаника ул., 10
<p>памятник врачу Виглие Я.В., 1859 г., ск. Инсан Д.И., арх. Штакеншнейдер А.И.</p>	Большой Сампсониевский просп., 5
<p>приют Мерлинский для воинов-инвалидов, 1900 г., арх. Вишняков А.М.</p>	Большой Сампсониевский просп., 11, Комиссара Смирнова ул., 12, лит. А
<p>сад Михайловской больницы, 1865-1873 гг., арх. Пель А.Х.</p>	Большой Сампсониевский просп., 5, Ботаника ул., 18
<p>сад с прудом при главном здании академии, XVIII в., 1843 г., 1865 г., садовый мастер Юрайн Г.М.</p>	Ботаника ул., 8, Академика Лебедева ул., 6
<p>сады, XIX-нач. XX вв.</p>	Большой Сампсониевский просп., Комиссара Смирнова ул., Лесной пр., Академика Лебедева ул.

<p>фонтан "Гигиена", 1872-1873 гг., ск. Иенсен Д.И. цейхгауз, 1791 г., 1811 г. часовня, XIX в.</p>	<p>Академика Лебедева ул., 8  Клиническая ул., 9 Большой Сампсониевский просп., 5, Лиственная аллея</p>
<p>школа военно-фельдшерная, 1805-1809 гг., арх. Захаров А.Д., 1872 г., арх. Войничий Г.С. Набережные и мосты Лебяжьего канала.</p>	<p>Академика Лебедева ул., 4  Лебяжьего канала наб. - по обоям берегам, от Дворцовой наб. до р. Мойки наб. через Лебяжий канал по Дворцовой наб.</p>
<p>мост Верхне-Лебяжий, 1787-1788 гг., арх. Росси И.П., строитель Насонов Т.И. мост Нижне-Лебяжий 1835-1837 гг., инж. Базен П.П., инж. Готман А.Д., инж. Резинин А.И., 1924-1925 гг. (реконструкция), инж. Васильев Б.Д., инж. Согарев А.Л. набережная, 1711-1719 гг., 1955-1956 гг. (реставрация), арх. Гутцайт А.Д., арх. Носков Л.А.</p>	<p>через Лебяжий канал по р. Мойки наб.  по обоим берегам Лебяжьего канала, от Дворцовой наб. до р. Мойки наб.</p>
<p>Набережная Николаевская (ныне Пейтенанта Шмидта).</p>	<p>Пейтенанта Шмидта наб. - правый берег р. Большой Невы, от моста Пейтенанта Шмидта до 23-й линии Васильевского острова</p>
<p>набережная, 1848-1854 гг., инж. Кербедз С.В., инж. Серебряков А.А., 1956-1957 гг., арх. Носков Л.А., инж. Левин Б.Б. пристань, 1870-1873 гг., арх. Монизетти И.А. Подъезд "Красный" ("Святогор"), 1916 г.</p>	<p>Пейтенанта Шмидта наб., у дома 17 Пейтенанта Шмидта наб., в створе 22-й линии Васильевского острова</p>
<p>Дом жилой Академии наук ("дом академиков"), нач. XVIII в., 1757-1758 гг., арх. Черволинский С.И., 1793-1794 гг., 1805-1808 гг., арх. Беканов А.Г. Здесь в 1918-1936 гг. жил физиолог Павлов И.П.</p>	<p>Пейтенанта Шмидта наб., 1, 7-я линия Васильевского острова, 2</p>
<p>Дом Уминой, 1720-е гг., 1815-1816 гг. Морской кадетский корпус, 1-я четв. XVI в., 1796-1799 гг., арх. Волков Ф.И.</p>	<p>Пейтенанта Шмидта наб., 5, Академический пер., 16 Пейтенанта Шмидта наб., 17</p>

Подворье Кавказ-Печерской лавры:	Пейтенанта Шмидта наб., 27, 15-я линия Васильевского острова, 2
дом прита, 1879 г., арх. Шестов П.И., 1894-1895 гг., арх. Косяков В.А. конюшни, 1858 г., арх. Косяков В.А. корпус братьев, 1879 г., арх. Шестов П.И., 1895 г., арх. Косяков В.А. ограда, 1895-1900 гг., арх. Косяков В.А. покои митрополитов, сер. XIX в., 1895-1900 гг., арх. Косяков В.А. сад, XVIII-нач. XIX вв., 1898 г.	15-я линия Васильевского острова, между домами 2 и 4
сад в первом дворе, 1900 г. церковь Успения Пресвятой Богородицы, 1895-1900 гг., арх. Косяков В.А., арх. Превадик Б.К.	
Дом Боткина М.П., нач. XVII в., нач. XIX в., 1883 г., арх. Бруни А.К.	Пейтенанта Шмидта наб., 41, 18-я линия Васильевского острова, 1
Горный институт:	Пейтенанта Шмидта наб., 45, 21-я линия Васильевского острова, 2-4, 22-я линия Васильевского острова, 1
главное здание с крыльцом, столовым, лабораторным и офицерским корпусами, XVIII в., 1809-1811 гг., арх. Воронихин А.Н., 1820-е гг., арх. Постников А.И., арх. Шлауберт А.Е., 1948-1953 гг., арх. Ротач А.П.	
ограда с воротами, 1827 г., арх. Постников А.И.	"Директорский садик"
сад "Директорский садик", 1828 г., 1979 г.	во дворе главного здания
скульптурная группа "Геркул и Антей", 1809-1811 гг., ск. Демут-Малиновский В.И., ск. Пименов С.С., каменотес Суханов С.К.	перед портиком главного здания
скульптурная группа "Похощение Прозерпины", 1809-1811 гг., ск. Демут- Малиновский В.И., ск. Пименов С.С., каменотес Суханов С.К.	перед портиком главного здания
сфинксы (два), 1826 г.	"Директорский садик"
Памятник мореплавателю Крузенштерну И.Ф., 1873 г.,	Пейтенанта Шмидта наб., у дома 17

ск. Шредер И.Н., арх. Монкелли И.А. Памятник Ленину В.И., 1926 г., ск. Евсеев С.А., арх. Гельфрейх В.Г., арх. Шуко В.А. Место выступлений в апреле и октябре 1917 г. Ленина В.И. - Финляндский вокзал (фрагмент фасада) Паровоз "М-203", на котором в августе 1917 г. Ленин В.И. выехал в Финляндию и в октябре 1917 г. возвратился в Петроград.	Ленина пл.
Церковь Пресвятой Троицы: сад регулярный (верхний), 1-я пол. XIX в. сад с прудом (нижний), 1-я пол. XIX в. церковь, 1733-1736 гг., арх. Бланк И.Я., 1851-1854 гг., арх. Резанов А.И.	Ленина пл., 6         Ленина просп., 108
Церковь Рождества Иоанна Предтечи (Часовенская), 1777-1780 гг., арх. Фельтен Ю.М.	Пеносовых ул., 12
Синагога Большая коральная с галлерейным и оградой 1893-1893 гг., арх. Бахман Л.И., арх. Малов А.В., арх. Шапошников И.И., 1905 г. (ограда)	Пермонтовский просп., 2
Съемный дом Нарвской части (Пожарное депо), 1834-1837 гг. ворота (двое), арх. Беретти В.И., арх. Штауберт А.Е. главное здание, арх. Беретти В.И., арх. Штауберт А.Е. флигели (два), арх. Беретти В.И., арх. Штауберт А.Е.	Пермонтовский просп., 48, 10-я Красноармейская ул., 5  Пермонтовский просп., 48, 10-я Красноармейская ул., 5  Пермонтовский просп., 48, 10-я Красноармейская ул., 5
Училище Николаевское кавалерийское: главное здание с тремя флигелями, 1822-1825 гг., арх. Штауберт А.Е., 1917 г., ск. Крестовский И.В. памятник поэту Пермонтову М.Ю., 1916 г., ск. Михешич Е.М. сквер парадного двора, 1822-1825 гг., арх. Штауберт А.Е.	Пермонтовский просп., 54  Пермонтовский просп., 54, лит. 1, корп. 1, 2, 3
Особняк Сан-Галли Ф.К.	Питовский просп., 62

ограда сада, 1873 г, арх. Горностаев И.И., особняк, 1889-1872 гг., арх. Ракау К.К. сад, 1870-е гг. фонтан со скульптурой, кон. XIX в.	Лиговский просп., 62, лит. А     в саду
---	--

Текст/Редакция документа подготовлены АО «Кодекс»

Церковь Воздвижения Креста Господня: колокольня с двумя часословными и колоннадами, 1810-1812 гг., арх. Постников А.И., ограда с воротами, XIX в. сад, XIX в. церковь, 1748-1749 гг., 1848-1851 гг., арх. Диммерт Е.И.	Лиговский просп., 129
Дом (где в 1841-1844 гг. жил баснописец Крылов И.А.) Дом Васильева М.И. (Шуберга Ф.Ф.), 1722-1741 гг., 1807-1809 гг.	1-я линия Васильевского острова, 8 1-я линия Васильевского острова, 12
Российская Академия:  академия, 1802-1804 гг., арх. Михайлов А.А. 2-й этаж - 1814 гг., арх. Старов в п., 1841-1844 гг., арх. Майер Х.Ф. сад, XIX в.	1-я линия Васильевского острова, 52
Больница им. святой Марии Магдалины:  главное здание, 1792-1793 гг., арх. Руска П.И., 1829 г., арх. Кавдри Д., корпус аптечный, XIX в.	1-я линия Васильевского острова, 58 2-я линия Васильевского острова, 47 1-я линия Васильевского острова, 58
корпус квартирный, 1770-е гг., 1829 г. корпус канцелярский, 1840-1841 гг., арх. Плазов П.С. корпус прачечный, 1878 г., кон. XIX-нач. XX вв. корпус служебный, 1876 г., 1898 г., арх. Шиллинг А.Д. покойница, 1834-1838 гг., арх. Плазов П.С. сад, 1-я треть XIX в., 1950-е гг.	1-я линия Васильевского острова, 58 1-я линия Васильевского острова, 58 1-я линия Васильевского острова, 58 1-я линия Васильевского острова, 58 2-я линия Васильевского острова, 47 2-я линия Васильевского острова, 47

<p>Дом Форостовского П. П., 1900-1901 гг., арх. Шмидт К. К.; дом жилой с земельным садом ограда с воротами палисадник сад флигели (два)</p>	4-я линия Васильевского острова, 9
<p>Дом Боссе Г. Э., 1847-1849 гг., арх. Боссе Г. Э.; дом жилой ограда с воротами сад флигель</p>	4-я линия Васильевского острова, 15
<p>Дом, где жили: в 1862-1863 гг. - писатель Салтыков-Щедрин М. Е., в 1870 г. - художник Репин И. Е., в 1882-1888 гг. - художник Шишкин И. И.</p>	5-я линия Васильевского острова, 30
<p>Храмовый комплекс:  ограда, 1878 г., арх. Кракау А. И. собор святого апостола Андрея Первозванного, 1764-1780 гг., 1780-1786 гг., арх. Вист А. Ф., 1848-1850 гг., арх. Гребенка Н. П., 1858 г., арх. Горностаев А. М. церковь Трёх Святителей Воспесенских, 1740-1780-е гг., сер. XIX в.</p>	6-я линия Васильевского острова, 11
<p>Подворье Александро-Невской лавы, 1720-1728 гг., арх. Трезини Д., нач. XIX в., 1904 г. (частичное восстановление), арх. Бутым В. А.</p>	7-я линия Васильевского острова, 12
<p>Дом, где жили: в 1871-1886 гг. - химик Бултерер А. М., в 1867-1880 гг. - химик Зилин Н. Н., в 1887-1911 гг. - физикохимик Бометов Н. Н.</p>	8-я линия Васильевского острова, 17
<p>Дом, где жили: в 1855-1858 гг. - композитор Чайковский П. И., в 1881-1914 гг. - географ Семенов-Тян-Шанский П. П., в 1881-1881 гг. - экономист Заблочный-Десятовский А. П.</p>	8-я линия Васильевского острова, 39
<p>Церковь Благовещения Пресвятой Богородицы</p>	8-я линия Васильевского острова, 67, 71, 7-я линия Васильевского острова, 68, Малый просп. Васильевского острова, между домами 18 и 20
<p>ограда с четырьмя воротами, кон. XVIII-1-я пол. XIX вв.</p>	8-я линия Васильевского острова, 67, 71, 7-я линия Васильевского острова

1950-е гг. (восстановление)	остров, 68, Малый просп. Васильевского острова, между домами 18 и 20
сад, 1738 г.-кон. XVIII в., 1928-1929 гг.	8-я линия Васильевского острова, 67, 71, 7-я линия Васильевского острова, 68, Малый просп. Васильевского острова, между домами 18 и 20
церковь, 1740-1772 гг., 1790-е гг., 1799-1806 гг.	8-я линия Васильевского острова, 67, 7-я линия Васильевского острова, 68
часовня, 1897 г., арх. Еремеев М.Ф. Институт Патристический:	Малый просп. Васильевского острова, между домами 18 и 20
главное здание (три корпуса), кон. XVIII в., 1819 г., 1823-1825 гг., арх. Михайлов А.А. 2-й, 1828-1829 гг., арх. Шлауберт А.Е. Здесь в 1831-1834 гг. преподавал писатель Гоголь Н.В., лазарет, 1858 г., арх. Оссоленус А.А.	10-я линия Васильевского острова, 3, Большой просп. Васильевского острова, 30
огорода, XIX в., 1920-е гг.	10-я линия Васильевского острова, 3, Большой просп. Васильевского острова, 30
пряничная, 1856 г., 1875 г., арх. Вергейм Г.	10-я линия Васильевского острова, 3, Большой просп. Васильевского острова, 30
сад, кон. XVIII-нач. XX вв., 1920-е гг.	10-я линия Васильевского острова, 3, Большой просп. Васильевского острова, 30
флигель с Белым залом, 1833-1836 гг., арх. Щедрин А.Ф., 1853-1854 гг., арх. Ливен А.М., 1873 г., арх. Ливен А.М., 1884-1885 гг., арх. Оссоленус А.А.	10-я линия Васильевского острова, 3, Съездовский пер., 5
церковь Святых Захарии и Елисаветы, 1899-1901 гг., арх. Прейс К.Г. Дом Северс С.:	10-я линия Васильевского острова, 3, Большой просп. Васильевского острова, 30
дом жилой с флигелем и службами, 1839 г., арх. Боссе Г.Э., 1911 г., арх. Бобрин В.Н.	10-я линия Васильевского острова, 19

служебный флигель, 1851 г., арх. Боссе Г.Э.	
Дом, где в 1912-1941 гг. жил изобретатель парашюта Котельников Г.Е.	14-я линия Васильевского острова, 31-33, лит. А1, А2
Обоими: Франка А.П., 1808– 1900 гг., арх. Шуб В.В.	21-я линия Васильевского острова, 8-а
Административное здание, 1931-1932 гг., арх. Троцкий Н.А., арх. Тателло А.И., арх. Оль А.А., арх. Лансере Н.Е.	Литейный просп., 4, Шпалерная ул., 21-23, Захарьевская ул., 2
Общее Офицерово собрание Армии и Флота с дворовыми флигелями, 1825-1838 гг.	Литейный просп., 20, Кирочная ул., 1
воен. инж. Гаутер В.К., воен. инж. Донченко А.Д.	
Дом, где жили: в 1858-1859 гг. - литературный критик Добролюбов Н.А., в 1857-1877 гг. - поэт Некрасов Н.А., в 1850-е гг. - хирург Пирогов Н.И., в 1857-1892 гг. - писатель Панаев И.И., находилась редакция журналов "Степашинские записки" и "Современник"	Литейный просп., 36, Некрасова ул., 2
Дом Пешкова И.В. (дом Департамента уделов)	Литейный просп., 37, 39
главное здание, 1841-1844 гг., арх. Боссе Г.Э.	Литейный просп., 39
ограда, XIX-XX вв.	Литейный просп., 37
сад, 1858 г., садовый мастер Гебель К.И., 1900-е гг.	Литейный просп., 37
Дворец Юсуповой Э.И. с двумя дворовыми флигелями, 1852-1858 гг.	Литейный просп., 42, Некрасова ул., 3-5, лит. А2, А3, А4, А5
арх. Бонштедт П.Л.	
Больница Маринская	Литейный просп., 56
корпус главный, 1803-1805 гг., арх. Кваренги Д.	
корпуса боковые (два), 1803-1805 гг., арх. Кваренги Д.	
ограда между главным и боковыми корпусами, 1803-1805 гг.	
ограда с решеткой между боковыми корпусами, 1803-1805 гг.	
сад, 1803-1805 гг., арх. Кваренги Д., 1844-1848 гг., арх. Брюллов А.П.	
Дом, где в 1876-1880 гг. жил писатель Салтыков-Щедрин М.Е.	Литейный просп., 60
Памятник поэту Некрасову Н.А., 1922 г., ск. Лиснев В.В.	Литейный просп., у дома 37
Дом, где в 1908-1915 гг. жила актриса Савина М.Г.	Литераторов ул., 17
Памятник ученому Ломоносову М.В., 1862 г.	Ломоносова пл.

<p>арх. Бен-цур Н.П., арх. Лыткин А.С.,          ст. Забелло П.П.          Министерство внутренних дел,          1830-1834 гг., арх. Рооз К.И.,          арх. Шарлемань И.И. 1-й,          1832 г., арх. Горностеев И.И.,          арх. Соболюшкин В.И.          Малый Гостиный двор, 1790-е гг.,          арх. Кваренги Д., 1879 г.,          арх. Андерсон К.К., 1900-е гг.          Набережная Тухова (ныне          Макарова):</p> <p>набережная, 1806-1810 гг.,          арх-строитель Рогинский И.В.,          1829-1832 гг., 1858-1866 гг.,          инж. Гутцайт А.Д.,          инж. Левин Б.Е.,          арх. Носков Л.А.          спуск со льдами, 1806-1809 гг.,          арх-строитель          Рогинский И.В.          Тамбова, 1829-1832 гг.,          строитель Лукани И.Ф.          Министерство торговли и          промышленности, 1914-1915 гг.,          арх. Паретяткович М.М.          Дома Яковлевых, 1823-1825 гг.,          арх. Мельников А.И., нач. XX в.:          дом наследниц Яковлева С.С.,          дом Яковлева И.М.          Дворец Каменноостровский</p> <p>дворец, 1776-1780 гг.,          арх. Фельтен Ю.М.,          кон. 1780-х гг., 1797 г.,          арх. Бренна В., 1810-1811 гг.,          арх. Рука Л., 1827-1829 гг.,          арх. Дильдин Э.Ф.          корпус служебный и манек,          1776-1780 гг.,          арх. Фельтен Ю.М.          корпус трубный, 1824 г.,          арх. Шарлемань Л.И. 2-й          набережные, 2-я пол. XVIII в.,          1810-1811 гг.,          арх. Пильников Г.П.</p> <p>ограда, 1-я треть XIX в.          ограда регулярной части парка с          тремя воротами, последняя треть          XVIII в., 1-я четв. XIX в.          ограда хозяйственного двора с          воротами, 1810-1811 гг.,</p>	<p>Ломоносова пл., 3,          р. Фонтанки наб., 57,          Торговый пер., 1</p> <p>Ломоносова ул., 2,          канала Прибродова наб.,          26, Думская ул., 9          Макарова наб. - левый берег          р. Малой Невы, от Биржевого          моста до р. Смоленки</p> <p>Макарова наб., 4</p> <p>Макарова наб., 8,          Биржевая линия, 3</p> <p>Макарова наб., 14-16</p> <p>Макарова наб., 16          Макарова наб., 14          р. Малой Невы наб., 1,          р. Большой Невы наб.,          Каменноостровский          просп., 77, 83          р. Малой Невы наб., 1</p> <p>р. Малой Невы наб., 1</p> <p>р. Малой Невы наб.,          р. Большой Невы наб.,          восточное Каменноостровского          дворца          Каменноостровский просп.,          р. Малой Невы наб., 1</p> <p>р. Малой Невы наб., 1</p>
---	--

арх. Рука П.И. парк, сер. XVIII в., 1810-1811 гг., арх. Тома де Томон Ж.-Ф., садовый мастер Планин Ф., 1824 г., арх. Шарлемань Л.И. 2-й	р. Малой Невки наб., 1
стрелка Каменного острова о "Угольным садиком", кон. XVIII в., 1811 г., арх. Пильников Г.П.	р. Малой Невки наб., 1
флигель оранжерей (восточный), 1810-1811 гг., арх. Рука П.И., 2-я пол. XIX в.	р. Малой Невки наб., 5
флигель у оранжерей (зауплотка), 1824 г., арх. Шарлемань Л.И. 2-й	Каменноостровский просп., 77
церковь Рождества Иоанна Предтечи, 1776-1778 гг., арх. Фельтен Ю.М.	Каменноостровский просп., 83
Дача Долгорукова В.В. (принца Ольденбургского П.Г.): дача, 1830-е-1840-е гг., арх. Штакеншнейдер А.И., 1831-1832 гг., арх. Шустов С.П., 1839 г., арх. Стасов В.П., 1982 г. (восстановление)	р. Малой Невки наб., 7, 11
ограда (частично утрачена), 1-я пол. XIX в.	р. Малой Невки наб., 11
оранжерея, 1-я пол. XIX в., сад, 1-я пол. XIX в.	р. Малой Невки наб., 7
Дом, где в 1775-1790 гг. жил писатель Радищев А.Н. и была напечатана книга "Путешествие из Петербурга в Москву"	Марата ул., 14
Церковь святителя Николая единоверческого, 1820-1827 гг., арх. Мельников А.И.:	Марата ул., 24-а
церковь часовни (две)	
Дом, где в 1884-1903 гг. жил музыкальный деятель Беллаев М.П. и собирався кружок музыкантов и композиторов во главе с Римским-Корсаковым Н.А.	Марата ул., 50
Дом, где в 1884-1914 гг. жил композитор Пядов А.К.	Марата ул., 52
Рынок Ямской, 1817-1819 гг., арх. Стасов В.П.	Марата ул., 53, Разъезжая ул., 27, Боровая ул., 2
Дом Торгово-промышленного товарищества Баланова Ф.Г. и Чувалдиной А.П. с дворовыми флигелями, 1907-1909 гг., арх. Алешин П.Ф.	Марата ул., 72
Мемориал "Борцам революции"	Марсово поле

<p>Братские могилы погибших во время Февральской и Октябрьской революций, в годы Гражданской войны          мемориал, 1917-1919 гг.,          арх. Руднев Л.В.          худ. Кошадзин В.М., 1957 г.,          арх. Майфис С.Г.          (реконструкция)          могилы участников Гражданской войны, деятелей          Коммунистической партии и советского государства          сад-партер, 1920-1923 гг.,          арх. Фомин И.А.,          садовый мастер Катцер Р.Ф.</p>	<p>Марсово поле, 1,          Миллионная ул., 2,          Алтекарский пер., 2</p>
<p>Казармы Павловского полка,          1-я пол. XVIII в., 1780-1794 гг.,          арх. Фельген Ю.М., 1817-1819 гг.,          арх. Стасов В.П.,          арх. Тимофеев,          ст. Демут-Малиновский В.И.,          1860-1862 гг., 1885 г.</p>	<p>Марсово поле, 7, Алтекарский пер., 8, р. Мойки наб., 1</p>
<p>Дом Антонова ("дом Адамини"),          1823-1827 гг.,          арх. Адамини Д.Ф.,          1946 г. (восстановление)</p>	<p>Маяковского ул., 3</p>
<p>Дом, где в 1910-1927 гг. жил          крист. литератор Коши А.Ф.          Памятник нейрохирургу          Поленову А.П., 1954 г.,          ск. Дядькин Н.В.,          арх. Смирнов Ю.Н.</p>	<p>Маяковского ул., 12</p>

Текст/Редакция документа подготовлены АО "Кодекс"

<p>Институт Императорский          клинический психиатрико-          гинекологический (Институт          Отта Д.С.)          главное здание, 1899-1901 гг.,          арх. Бенуа Л.Н. при участии          Отта Д.С.          корпус квартирный,          1902-1903 гг., арх. Бенуа Л.Н.          ограда с семью воротами и тремя          капительями, 1827-1830 гг.,          1901-1904 гг., арх. Бенуа Л.Н.,          1993 г.          палисадники (четыре),          1827-1830 гг., садовник Буш          Джозеф, 1899-1904 гг.,          арх. Бенуа Л.Н.</p>	<p>Менделеевская линия, 3,          Баряевой пр., 1, 2</p>
--	--

<p>родительные павильоны 1-й, 2-й, 3-й, 1899-1901 гг.,          арх. Бенуа Л.Н. при участии          Отта Д.О.          родительный павильон 4-й с          лазаретом и изолятором,          1899-1900 гг.,          арх. Бенуа Л.Н. при участии          Отта Д.О.          сад во внутреннем дворе,          1827-1830 гг., садовник Буш          Джозеф, 1899-1904 гг.,          арх. Бенуа Л.Н.          сад угловой, 1827-1830 гг.,          садовник Буш Джозеф,          1899-1904 гг., арх. Бенуа Л.Н.          секционная с часовней,          1901-1903 гг., арх. Бенуа Л.Н.          службы, 1902-1903 гг.,          арх. Бенуа Л.Н.          флигель ледовой, 1903 г.,          арх. Бенуа Л.Н.          флигель хозяйственный,          1902-1903 гг., арх. Бенуа Л.Н.          фонари (четыренадцать),          1899-1904 гг., арх. Бенуа Л.Н.          фонтаны (два), 1899-1904 гг.</p>	
<p>Гостиный двор Новосбирковой,          1800-е гг., арх. Кваренги Д.,          1936 г., арх. Кетчер Я.Я.,          арх. Плясовый В.И.          Могила Балонского Г.Д.          (1875-1950), микробиолога,          1953 г. (надгробие)          Могила Булагова А.М.          (1790-1826), декабриста</p>	<p>Менделеевская линия, 5</p>
<p>Могила Буяльского И.В. (1789-1866),          анатома, хирурга</p>	<p>Металлистское просп., 5,          Большеохтинское          кладбище</p>
<p>Могила Вепланского          (Касулинский) Д.М. (1774-1847),          медик, философ</p>	<p>Металлистское просп., 5,          Большеохтинское          кладбище</p>
<p>Могила Графлю Г.С. (1869-1949),          гидроэнергетика, 1950 г.          (надгробие)</p>	<p>Металлистское просп., 5,          Большеохтинское          кладбище</p>
<p>Могила Деммени Е.С. (1898-1959),          основателя Ленинградского          театра кукол</p>	<p>Металлистское просп., 5,          Большеохтинское          кладбище</p>
<p>Могила Кручатникова М.Я.          (1897-1947), ученого-          артиллериста, Герой          Социалистического Труда, 1950 г.          (надгробие), см. Соколов Н.А.</p>	<p>Металлистское просп., 5,          Большеохтинское          кладбище</p>
<p>Могила Куницына (1793-1840),          профессора Царскосельского</p>	<p>Металлистское просп., 5,          Большеохтинское</p>

лицей	кладбище
Могила Малиновского В.Ф. (1765-1814), публициста, просветителя, первого директора Царскосельского лицея	Металлистов проул., 5, Большеоктинское кладбище
Могила Поланова А.Л. (1871-1947), нейрохирурга, травматолога	Металлистов проул., 5, Большеоктинское кладбище
Могила Турнера Г.И. (1858-1941), хирурга-ортопеда, 1956 г. (надгробие), арх. Кузьминев П.И.	Металлистов проул., 5, Большеоктинское кладбище
Могила Фомина Н.П. (1864-1943), композитора, пианиста, 1959 г. (надгробие)	Металлистов проул., 5, Большеоктинское кладбище
Главная аптека, 1732 г., арх. Трезини Д., 1789-1796 гг., арх. Кваранги Д.	Миллионная ул., 4, Аллекарский пер., 1
Мраморный дворец:	Миллионная ул., 5, Дворцовая наб., 5, Мраморный пер., Суворовская пл.
дворец, 1768-1785 гг., арх. Ринальди А., ск. Шубин Ф.И., 1843-1849 гг., арх. Брюллов А.П., 1869 г., арх. Джоржули А.К.	
корпус служебный, 1760-1788 гг., арх. Егоров П.Е., 1844-1849 гг., арх. Брюллов А.П., ск. Клодт П.К.	
ограда (две), 1780-е гг., арх. Егоров П.Е.	
сад, сер. XIX в.	
статуя фонтанная "Путто с веткой", сер. XIX в.	
Дом Чернышева А.И. (Барятинский), 1720-1730 гг., 1830-е гг., арх. Шарлемань И.И. 1-й	Миллионная ул., 21, Мошкова пер., 6
Дом Апраксина Ф.А. (Абамен-Пазарова С.С.):	Миллионная ул., 22, р. Мойки наб., 21
дом жилой, 1730-е гг., 1770-е гг.	Миллионная ул., 22
дом жилой, 1907-1909 гг., арх. Воробьев Е.С.	р. Мойки наб., 21
Дом Макарова А.В. (Абамен-Пазарова С.С.):	Миллионная ул., 24, р. Мойки наб., 23
дом жилой, 1730-е гг., 1836 г., арх. Камуцци А.	Миллионная ул., 24
дом жилой, 1913-1915 гг., арх. Фокин И.А.	р. Мойки наб., 23
Архив Государственного Совета, 1883-1887 гг., арх. Месмахер М.Е., воен. инж. Карловин В.М.	Миллионная ул., 36, Зимней канавки наб., 3
Крутой рынок, 1785-1790 гг., арх. Кваранги Д., 1967-1971 гг. (реконструкция)	р. Мойки наб., 3

Дом Волконских: главный дом с флигелями, 1730-1740-е гг., 1770-1780-е гг., 1809-1810 гг., инж. Гасадский М.П. Здесь в 1836-1837 гг. жил поэт Пушкин А.С. конюшня и каретный сарай, 1730-1740-е гг.	р. Мойки наб., 12
Капелла Придворная певческая:  главное здание (концертный зал с учебными флигелями) 1773-1777 гг., арх. Фельтен Ю.М., 1810 г., арх. Рувка Л., 1830-1831 гг., арх. Шарлемань Л.И., 1834 г., арх. Виллерс П.П., 1889-1889 гг., арх. Бенуа Л.Н. корпус квартирный с флигелями, 1773-1777 гг., 1887-1889 гг., арх. Бенуа Л.Н. ограда, 1888-1889 гг., арх. Бенуа Л.Н.	р. Мойки наб., 20, Большая Конюшенная ул., 11 р. Мойки наб., 20  Большая Конюшенная ул., 11
Дом Аракчеева А.А., 1797-1799 гг., арх. Демерцов Ф.И. Воспитательный дом Императорский:  бани, 1840-1842 гг., арх. Плавов П.С., 1884-1886 гг., арх. Шлегельман Г.Х. бюст государственного деятеля Безюль И.И., 1803 г., ск. Земмельгаз Я.И., 1868 г. (копия), ск. Лавровский Н.А. Воспитательный дом, 1839-1843 гг., арх. Плавов П.С. дворец Раушеницкого К.Г. (Николаевский сиротский институт), 1782-1786 гг., арх. Валлен-Деламор Ж.-Б., арх. Никорин А.Ф., 1797-1798 гг., арх. Порто А. дом Шлегельмана Г.Х. (Александровский сиротский дом), 1790-1793 гг., арх. Растрелли Ф.-Б., 1785-1788 гг., 1839-1839 гг. (корпус полубога зала), арх. Плавов П.С. конюшня с флигелем, нач. 1840-х гг., кон. XIX в. корпус грудных детей Воспитательного дома, 1834-1836 гг., арх. Плавов П.С.	р. Мойки наб., 35, Земной канавки наб., 5 р. Мойки наб., 48-54, Гороховая ул., 18, Казанская ул., 3 р. Мойки наб., 48, корп. 8-а  р. Мойки наб., 52  р. Мойки наб., 52, корп. 1 р. Мойки наб., 48, корп. 5  р. Мойки наб., 50, корп. 2  р. Мойки наб., 48, корп. 8 р. Мойки наб., 52, корп. 1

корпус квартирный Воспитательного дома, 1750-е гг., арх. Растрелли Ф.-Б., 1778-1779 гг., арх. Фок И.Б., 1840-1841 гг., арх. Плавов П.С.	р. Мойки наб., 50, корп. 12
корпус лазаретный, 1831-1834 гг., 1841-1842 гг., арх. Плавов П.С.	р. Мойки наб., 46, корп. 6
корпус прачечный, 1864-1867 гг., арх. Шлегельман Г.Х., арх. Коеригин Н.Н.	р. Мойки наб., 46, корп. 9
корпус родо-спомогательный Воспитательного дома, кон. XVIII в., нач. 1840-х гг., арх. Плавов П.С.	р. Мойки наб., 52, корп. 13
корпус учебный Сиротского института, 1840-1856 гг., арх. Плавов П.С.	р. Мойки наб., 50, корп. 3
"Мамон" сад, 1750-е гг., кон. 1830-х гг., арх. Плавов П.С.	р. Мойки наб., 50, за корп. 1, 2
ограда с воротами Воспитательного дома, кон. 1860-х гг.-нач. 1870-х гг., ограда с воротами дворца Раумовского К.Г., кон. 1760-х гг., арх. Валлен- Деламог Ж.-Б., арх. Кооринков А.Ф., 1817 г., арх. Кавдри Д.	р. Мойки наб., 52, корп. 1
ограда с воротами дома Штегельмана Г.Х., 1760-е гг., 1840-е гг., арх. Плавов П.С.	р. Мойки наб., 46, корп. 5
ограда "Старого" сада (дв.), нач. 1840-х гг., арх. Плавов П.С.	р. Мойки наб., 50, корп. 2
памятник педагогу Ушинскому К.Д., 1961 г., арх. Плавов В.В., арх. Яковлев В.И.	р. Мойки наб., 46, у корп. 4, 6
сад передного двора Воспитательного дома, 1868 г.	р. Мойки наб., 48
сад передного двора дворца Раумовского К.Г., 1820 г., арх. Плавов П.С., 1860-е гг.	р. Мойки наб., 52, корп. 1
сад парадного двора дома Штегельмана Г.Х., 1866 г., арх. Егоров К.Е., садовник Свинников, садовник Рохель А.А.	р. Мойки наб., 46, корп. 5
сад при училище глухонемых, кон. XIX в.	р. Мойки наб., 50, корп. 2
сад "Старый", 1-я четв. XVIII в., 1838 г., садовый мастер Гейхель К.И., арх. Плавов П.С.	р. Мойки наб., 54, за корп. 20
училище глухонемых, кон. XVIII в., 1817-1820 гг., Гороховая ул., 18	р. Мойки наб., 46, за корп. 5
	р. Мойки наб., 54, корп. 20, Гороховая ул., 18

<p>арх. Кладри Д., 1844-1847 гг., арх. Глазов П.С. флигель аптекарский, 1730-е гг., 1760-е гг., арх. Валлен-Даламог Ж.-Б., арх. Кокорин А.Ф., 1802 г., 1837 г., арх. Глазов П.С. флигель дамский, 1750-е гг., арх. Растрелли Ф.-Б., 1760-е гг., арх. Валлен-Даламог Ж.-Б., арх. Кокорин А.Ф., 1800-1801 гг., 1840-1841 гг., арх. Глазов П.С. флигель служебный Сиротного института («Казанский»), 1809-1810 гг., арх. Воронихин А.Н., 1840-1844 гг., арх. Глазов П.С. церковь Покрова Пресвятой Богородицы, 1829-1834 гг., арх. Кладри Д., арх. Глазов П.С.</p>	<p>р. Мойки наб., 48, корп. 10</p> <p>р. Мойки наб., 48, корп. 11</p> <p>Казанская ул., 3, корп. 7</p> <p>р. Мойки наб., 48, корп. 4</p>
<p>Дом, где в 1912-1918 гг. жил основатель оркестра русских народных инструментов Андрей В.В.</p>	<p>р. Мойки наб., 64, Гривцова пер., 1</p>
<p>Дом, где в первой половине XIX в. размещалась Российско-Американская компания. Здесь в 1820-х гг. жили декабристы Бестужев-Мартынов А.А. и Рылев К.Ф.</p>	<p>р. Мойки наб., 72</p>
<p>дом монферрано О. (посылок- Рокнов Я.В.). XVIII в., 1836-1840-е гг., арх. Монферран О., арх. Шрейбер В.А., 2-я пол. XIX-нач. XX в., арх. Пуаро С., арх. Фомин И.А., арх. Цим И.-А., 1920-е гг. (реконструкция). Здесь в 1836-1858 гг. жил архитектор Монферран О.</p>	<p>р. мойки наб., 60-66, Прочный пер., 2</p>
<p>Дворец Юсуповых</p>	<p>р. Мойки наб., 94, Декабристов ул., 21 р. Мойки наб., 94</p>
<p>дворец с шестью флигелями, сер. XVIII в., 1760-е гг., арх. Валлен-Даламог Ж.-Б., 1830-1838 гг., арх. Михайлов А.А. 2-й, 2-я пол. XIX в., арх. Б. де Симон, арх. Монлетти И.А., нач. XX в., арх. Белобородов А.Я., арх. Вайтано А.П., арх. Степанов А.А.</p>	<p>Декабристов ул., 21, р. Мойки наб., 94</p>
<p>ограда парадного двора с воротами, XVIII в. ограда с воротами, XIX в.</p>	<p>Декабристов ул., 21</p>

<p>павильон садовый, сер. XVIII в., XIX в. сад, XVIII в., сер. XIX в. филиаль, 1830-1832 гг., арх. Михайлов А. А. 2-й Ансамбль "Новая Голландия"</p>	<p>Декабристов ул., 21  Декабристов ул., 21 р. Мойки наб., 94  р. Мойки наб., 103, Крюкова канала наб., 1, корп. 1, 6, 12, 16, 17, Адмиралтейского канала наб., 4-а, 4-б</p>
<p>ковш и внутренние каналы, 1705-1707 гг., инж. Герард И., арх. Чавачинский С.И. кузница, 1849-1852 гг., воен. инж. Пасылкин М. А. склады лесные (три) с аркой, 1765-1780 гг., арх. Валлен-Делемог Ж.-Б., инж. Герард И., арх. Чавачинский С.И., 1847-1850 гг., воен. инж. Пасылкин М. А. тюрьма ("Арестантская башия"), 1828-1829 гг., арх. Шлауберт А. Е.</p>	
<p>Дом Воронцовой М.В. (дворец Великой княгини Ксении Александровны): дом жилой, кон. XVII-нач. XIX вв., 1856-1857 гг., арх. Монигетти И.А., 1890-е гг., гражд. инж. де Рошефор Н.И. ограда, 1894 г., гражд. инж. де Рошефор Н.И. ограда во дворе, 1890-е гг., гражд. инж. де Рошефор Н.И. палисадник, 1890-е гг., гражд. инж. де Рошефор Н.И. сад, XIX в. филиали (три), 1856-1857 гг., арх. Монигетти И.А., 1890-е гг., гражд. инж. де Рошефор Н.И.</p>	<p>р. Мойки наб., 106</p>
<p>Демидовский дом призрения трудящихся: гимназия женская, 1903-1904 гг. главный дом с четырьмя филиалами, сер. XVIII в., 1831-1833 гг., арх. Диммерт Е.И., 1852-1853 гг., воен. инж. Корсини И.Д. сад, XIX в.</p>	<p>р. Мойки наб., 108</p>
<p>Дворец Великого князя Алексея Александровича:  дворец 1760-е-1770-е гг., 1846-1850 гг., арх. Боссе Г.З., арх. Ефимов Д. Е., 1876 г.,</p>	<p>р. Мойки наб., 122, Английский проул., 2, Писарева ул. р. Мойки наб., 122</p>

воен. инж. Чисагов А. Н., 1878 г., 1883-1885 гг., арх. Месмахер М. Е.	
ограда, сер. 1880-х гг., арх. Месмахер М. Е.	р. Мойки наб., 122, Английский просп., 2 Писарева ул.
сад, XVIII в., не ранее 1885 г., арх. Месмахер М. Е.	Английский просп., 2
флигель жилой, сер. 1880-х гг., арх. Месмахер М. Е.	Английский просп., 2
флигель конюшенный, сер. 1880-х гг., арх. Месмахер М. Е.	Английский просп., 2
флигель прачечный, сер. 1880-х гг., арх. Месмахер М. Е.	Английский просп., 2
флигель служебный при конюшне, сер. 1880-х гг., арх. Месмахер М. Е.	Английский просп., 2 (во дворе)
фонтан в саду не ранее 1885 г., арх. Месмахер М. Е.	Писарева ул.
Набережные и мосты реки Мойки:	р. Мойки наб. – от р. Фонтанки до Английского просп. (левый берег) и Крайнее канала (правый берег) через р. Мойку по Мошкову пер.
мост Большой Конюшенный, 1828 г., инж. Адам Е. А., инж. Треттер В., 1935 г., 1951 г., арх. Ротан А. П.	через р. Мойку по р. Фонтанки наб.
мост Инженерный Первый, 1824-1826 гг., инж. Базен П. П., 1952-1954 гг., инж. Левин Б. Б., 1953 г., арх. Ротан А. П.	через р. Мойку по Гороховой ул.
мост Красный, 1808 г., 1813-1814 гг., арх. Гесте В. И., 1953 г., арх. Блажевич В. В., арх. Ротан А. П.	через р. Мойку по Садовой ул.
мост Михайловский (1-й Садовый), 1836-1838 гг., инж. Голман А. Д., инж. Бутцац И. Ф., 1907-1908 гг., арх. Ильин Л. А., инж. Пшеницкий А. П., 1951 г., арх. Ротан А. П.	через р. Мойку у Дворцовой ул.
мост Певческий, 1839-1840 гг., инж. Адам Е. А.	через р. Мойку по Невскому просп.
мост Полицейский (Зеленый, Народный), 1806 г., арх. Гесте В. И., 1842 г., 1907 г., арх. Ильин Л. А., инж. Пшеницкий А. П., инж. Становой А. П., 1951 г., арх. Ротан А. П.	
мост Поцупов, 1808-1812 гг., 1814-1816 гг., арх. Гесте В. И., 1907-1908 гг.,	через р. Мойку по Глинки ул.

инж. Пшеницкий А.П., 1952 г., арх. Ротач А.Л. мост Почтамтский, 1823-1824 г., инж. Треттер В., 1905 г., арх. Балди Н.В., 1981-1983 г., инж. Дворкин Б.Б., инж. Шлосс Р.Р. мост Силий, 1818 г., арх. Гесте В.И., 1842-1843 гг., инж. Адам Е.А., 1829-1830 гг., инж. Бугаева О.Е., инж. Чеботарев В.В. мосты Театральный и Мало-Конюшенный ("Трахюланский мост"), 1829-1830 гг., инж. Адам Е.А., инж. Треттер В., 1903 г., арх. Ротач А.Л., 1990-1997 гг., инж. Брудно Б.Н., арх. Потапов А.А. набережные со спусками, 1711 г., 1798-1810 гг., инж. Герард И.К., 1900 г. Дом Горчакова К.А.: дом жилой, 1893 г., арх. Архангельский Н.А., 1907-1908 гг., арх. Гавеман А.Р. корпус служебный, 1893 г., арх. Архангельский Н.А. ограда по линии улицы, кон. XIX-нач. XX вв. ограда со стороны двора, кон. XIX-нач. XX вв. флигель, 1893 г., арх. Архангельский Н.А.	через р. Мойку по оси Пряничного пер.  через р. Мойку по Исаакиевской пл.  через р. Мойку - Театральный мост, через канал Грибсеева - Мало-Конюшенный мост  от р. Фонтанки до Английского просп. (левый берег) и Крюкова канала (правый берег) Большая Монетная ул., 17
---	---

Текст/Редакция документа подготовлены АО "Кодекс"

Дом Горчакова К.А., 1901-1903 гг., арх. Гавеман А.Р. дом жилой корпус служебный ограда флигель	Большая Монетная ул., 19
Дом, где в 1840-1841 гг. жил писатель и философ Герцен А.И. Банк для внешней торговли Русский с флигелем, 1867-1868 гг., арх. Шретер В.А.	Большая Морская ул., 25, Гороховая ул., 11 Большая Морская ул., 32
Дом страхового общества "Россия"	Большая Морская ул., 35, 37
дом жилой, 1905-1907 гг., керамист Ваулин П.К., гражд. инж. Пимпель А.А.,	Большая Морская ул., 35

арх. Ильинцев В.В., худ. Рерих Н.К. дом жилой, 1-я пол. XIX в., 1828-1829 гг., арх. Бенца Л.Н., арх. Леви З.Я. флигель, 1900 г., град. инж. Гевгель А.А.	Большая Морская ул., 37
Дом Общества поощрения художества с дворовыми флигелями, XVIII в., 1830-е гг., 1877-1878 гг., арх. Месмахер М.Е., 1890-1893 гг., арх. Китнер И.С.	Большая Морская ул., 37 (во втором дворе) Большая Морская ул., 38, р. Мойки наб., 83
Гостиница "Астория", 1911-1912 гг., арх. Лисваль Ф.И.	Большая Морская ул., 39, лит. А, Вознесенский пр., 12
Дом Давидова П.Н. (посольство Италии), XVIII в., 1836-1840 гг., ст. Жак Т.Н., арх. Монферран О.	Большая Морская ул., 43
Дом Давидова П.Н. (Галарной В.Ф.) XVIII в., 1835-1840 гг., арх. Монферран О., 1873-1874 гг., арх. Месмахер М.Е., арх. Штром И.В.	Большая Морская ул., 45
Дом Набоковой Е.И. с дворовыми флигелями, XVIII в., 1-я пол. XIX в., 1874 г., арх. Яфа П.Ф., 1901-1902 гг., град. инж. Гейслер М.Ф., град. инж. Гуслистый Б.Ф. Здесь родился и в 1898-1917 гг. жил писатель Набоков В.В.	Большая Морская ул., 47
Дом Поповцова А.А. с дворовыми флигелями, XVIII в., 1835 г., арх. Пель А.Ж., 1890-1870-е гг., арх. Брюллоу Н.Ф., арх. Эптингер Ф.И., 1887-1888 гг., арх. Месмахер М.Е.	Большая Морская ул., 52, р. Мойки наб., 97
Дом Карамзина В.Н. (Коровиной П.Н.) с дворовыми флигелями, XVIII в., 1849-1850 гг., арх. Боссе Г.Э., 1901-1902 гг., арх. Прокофьев Н.Д.	Большая Морская ул., 55, Почтамтский пер., 7
Усадьба Помонова М.В., 1757-1765 гг.	Большая Морская ул., 61, Почтамтская ул., 16-18
Казармы лейб-гвардии Конного полка	Большая Морская ул., 67, Труда ул., 8-10, Якубовича ул., 26, Конногвардейский пер., 3-5
казарма, 1914 г., арх. Алышков В.П.	Большая Морская ул., 67, Труда ул., 8-10, Якубовича ул., 26, Конногвардейский пер., 3-5, во дворе
казармы с конюшнями, 1846-1849 гг., арх. Черник И.Д., корпус офицерский, 1844-1849 гг., арх. Черник И.Д.	Труда ул., 8, Якубовича ул., 26, Конногвардейский пер., 3, Большая Морская ул., 67, Конногвардейский пер., 5, Труда ул., 10

ограда, 1848 г., арх. Черник И.Д.	Конногвардейский пер., 3-5
служебный флигель офицерского корпуса, 1844-1849 гг., арх. Черник И.Д.	Труда ул., 10, Конногвардейский пер., 5, Большая Морская ул., 67
Казармы Крюковского (Морские) (при корпусе), 1844-1852 гг., воен. инж. Пасылок М.А., арх. Черник И.Д., 1850-е гг., арх. Кудина А.С.	Большая Морская ул., 69, Крюкова канала наб., 2, Труда ул., 7
Дом, где жил: в 1893 г. - композитор Чайковский П.И., в 1923-1926 гг. - военачальник Блюхер В.К., в 1926-1930-е гг. - балерина Уланова Г.С.	Малая Морская ул., 13, Горьковская ул., 8
Дом, где в 1893-1896 гг. жил писатель Гололь Н.В.	Малая Морская ул., 17
Памятник Ленину В.И., 1970 г., ск. Анисимов М.К., арх. Каменский В.А.	Московская пл.
Дом, где в 1861-1862 гг. жил писатель и литературный критик Чернышевский Н.Г.	Большая Московская ул., 6
Памятник химiku Менделееву Д.И., 1932 г., ск. Гинцбург И.Я.	Московский просп., 19
Дом, где в 1893-1907 гг. работал химик Менделеев Д.И.	Московский просп., 19, корп. 1
Жилой дом палаты мер и весов, 1896-1897 гг., арх. фон Гоген А.И.	Московский просп., 19, корп. 4
Здесь в 1897-1907 гг. жил и работал химик Менделеев Д.И.	
Институт Технический, 1829-1831 гг., арх. Постников А.И., 1897-1899 гг., арх. Максимов А.П.	Московский просп., 26, Загородный просп., 49
Памятник деятелю русского и международного социал-демократического движения, философу Плеханову Г.В., 1925 г., арх. Гавриц Я.Г.; ск. Гинцбург И.Я., ск. Херламов М.Я.	Московский просп., 26, Загородный просп., 49
Дом Волевого экономического общества:	Московский просп., 33, 4-я Красноармейская ул., 1
главный корпус, 1804-1806 гг., 1835-1844 гг.	
ограда, XIX в.	
сад, 1-я четв. XIX в.	
флигель, XIX в.	
Остоприкопанный двор, 1823- 1826 гг., арх. Шарлемань И.И., 1-я	Московский просп., 65
главный корпус	
ограда с воротами	
флигели (два)	
Монастырь Воскресенский Новодевичий	Московский просп., 100

Больница, 1900-1906 гг.,  
 арх. Андреев Л.П.  
 дом для приходских  
 Богомольцев, 1895 г.  
 корпус северный с церковью  
 Трех Святителей Вселенских,  
 1848-1855 гг., арх. Ефимов Н.Е.,  
 1860-1870-е гг., арх. Сычев Н.А.  
 корпус южный с церковью Афанасий  
 Божией Матери, 1848-1855 гг.,  
 арх. Ефимов Н.Е.,  
 1860-1870-е гг., арх. Сычев Н.А.  
 Новодевичьи кладбище  
 ворота, 1940 г.-нач. XX в.  
 кладбище, 1849 г.-нач. XX в.  
 могила Авинаова А.П.  
 (1786-1854), исследователя  
 Северной Америки  
 могила Андреева Е. Н.  
 (1829-1899), деятеля  
 технического образования,  
 1890-е гг. (надгробие)  
 могила Андреева Н. Н.  
 (1824-1898), вице-адмирала  
 могила Арсена Е. И. (1856-1931),  
 генерала флота  
 могила Асафова А. Н.  
 (1886-1933),  
 инженера-конструктора  
 подводных лодок  
 могила Басина П. Ф.  
 (1793-1877), художника  
 могила Белолобокого Н.А.  
 (1845-1922), механика и  
 мостостроителя, 1958 г.  
 (надгробие)  
 могила Белогруда А. Е.  
 (1875-1933), архитектора  
 могила Бестужева-  
 Рюмина К. Н. (1829-1897),  
 историка, 1972 г. (надгробие)  
 могила Бильбасова В.А.  
 (1837-1904), историка  
 могила Биргелева Н.А.  
 (1829-1882), контр-адмирала  
 могила Боткина С. П.  
 (1832-1889), терапевта,  
 1896 г. (надгробие),  
 ск. Гленцбург И.Я.,  
 1973 г. (копия бюста)  
 могила Варламова К.А.  
 (1840-1915), актера, 1916 г.  
 (надгробие),  
 ск. Фредман-Клюзель Б.О.,  
 арх. Дубенский В. И.

могила Веровского В.П.  
 (1838-1917), адмирала  
 могила Веселовского А.Н.  
 (1838-1908), литературоведа  
 могила Ворожейкина Н.Д.  
 (1818-1882), контр-адмирала  
 могила Воронина М.С.  
 (1838-1903), боганика  
 могила Врубеля М.А.  
 (1856-1910), художника  
 могила Гейдена Л.П.  
 (1808-1901), адмирала  
 могила Головина А.Я.  
 (1863-1930), художника  
 могила Грота К.Я.  
 (1853-1934), филолога  
 могила Грота Я.К.  
 (1812-1893), филолога  
 могила Ефимова Н.Е.  
 (1799-1851),  
 архитектора, 1897 г.  
 (надгробие),  
 арх. Галенковский С.П.,  
 арх. Жолтовский И.В.  
 могила Ефремова П.А.  
 (1830-1907), библиографа  
 могила Жуковского В.А.  
 (1858-1918), востоковеда  
 могила Жуковой  
 (Небольсиной) Е.Н.  
 (1830-1908), историк  
 могила Завейко Г.С.  
 (1875-1906), лейтенанта  
 могила Златогорова С.И.  
 (1873-1931), эпидемиолога и  
 микробиолога  
 могила Ковалевского А.С.  
 (1840-1901), биолога и гастронома  
 могила Козакевича  
 (Козакевича) П.В.  
 (1814-1887), исследователя  
 Дальнего Востока  
 могила Колоскина С.П.  
 (1842-1888), хирурга  
 могила Конвалова Д.П.  
 (1856-1928), химика  
 могила Косякова Вл.А.  
 (1868-1822), архитектора  
 могила Кравцова Н.П.  
 (1865-1924), фармаколога  
 могила Кульнева И.И.  
 (1885-1915), морского  
 летчика  
 могила Лейера Г.А. (1829-1904),  
 историка

могила Песовского С.С.  
 (1817-1884), адмирала  
 могила Майкова А.Н.  
 (1821-1897), поэта, 1910 г.  
 (надгробие), ск. Шлейфер Н.Г.  
 могила Минаева И.П.  
 (1840-1890), инженера,  
 1988 г. (надгробие)  
 могила Направкина Э.Ф.  
 (1830-1916), композитора  
 могила Немальского Г.И.  
 (1813-1876), исследователя  
 Дальнего Востока  
 могила Некрасова Н.А.  
 (1821-1877), поэта, 1881 г.  
 (надгробие), ск. Чижов Н.А.,  
 арх. Шрейбер П.П.  
 могила Нечаева А.А.  
 (1845-1922), терпевца,  
 1936 г. (надгробие),  
 ск. Крестовский И.В.  
 могила Николаев Л.Ф.  
 (1844-1908), ученого  
 в области мостостроения  
 могила Николаева А.И.  
 (1811-1891), адмирала  
 могила Николаева Н.Б.  
 (1797-1880), адмирала  
 могила Отта Д.О. (1855-1929),  
 палеонтолог  
 могила Павлова Т.П. (1892-1929),  
 дерматолога  
 могила Пикарского П.П.  
 (1827-1872), историка  
 могила Петрушевского В.Ф.  
 (1829-1891), ученого-  
 артиллериста  
 могила Полотаёнова А.Г.  
 (1838-1907), дерматолога  
 могила Посыета К.Н.  
 (1819-1898),  
 ученого-артиллериста  
 могила Пылика А.Н. (1833-1904),  
 литературоведа, 1910 г.  
 (надгробие)  
 могила Росома В.Р. (1849-1908),  
 востоковеда  
 могила Садовского И.М.  
 (1855-1911), ветеринара  
 могила Салганина С.С.  
 (1862-1932), баскимака  
 могила Салкина И.И.  
 (1820-1888), вице-адмирала  
 могила Случевского К.К.  
 (1837-1904), поэта

могила Соболевского В.П.  
(1809-1882), ректора  
Института инженеров путей  
сообщения  
могила Соколова Н.И.  
(1844-1894),  
врача-инфекциониста  
могила Тюпчева Ф.И.  
(1803-1873), поэта  
могила Утина Н.И. (1840-1883),  
революционера, 1963 г.  
(надгробие)  
могила Фоминова К.М.  
(1862-1911), поэта, 1963 г.  
(надгробие)  
могила Чернова И.Д.  
(1811-1874), архитектора,  
1875 г. (надгробие)  
могила Чигорина М.И.  
(1850-1908), шахматиста,  
1958 г. (надгробие)  
могила Чистовича Н.Я.  
(1860-1926), врача  
могила Чистовича Я.А.  
(1820-1885), врача  
могила Шкота П.Я.  
(1815-1880), вице-адмирала  
могила Щукина Н.Л. (1848-1924),  
паровозостроителя  
могила Эбергарда А.А.  
(1866-1919), адмирала  
могила Эйхвальда Э.Э.  
(1837-1889), терапевта  
могила Эвкс Н.В.  
(1849-1908), хирурга и  
физиолога  
могила Эссена Н.О. (1860-1919),  
адмирала, 1960 г. (надгробие)  
надгробие  
Бенендорфа А.А., 1916 г.,  
ск. Кофферле П.И.  
надгробие Толстых Е.В. и И.М.,  
2-я пол. XIX в. (усыпальница)  
надгробие Вершинной А.А.,  
1910-е гг., ск. Кофферле П.И.  
надгробие  
Жуковых Е.П. и Ф.П.,  
2-я пол. XIX в.  
надгробие Измайловой Е.Г.  
(Измайловых-Чотомовских),  
1897 г., ск. Пожен П.В.  
надгробие  
Кондяновых И.Д., Н.Ф., Г.И.,  
кон. XIX в.  
(усыпальница)

надгробие  
Крупных И.Д., А.И., М.Г.,  
нач. XIX в.  
(устьпальница)  
надгробие  
Мордвинова Д.С., 1890 г.,  
мастер Берто К.  
надгробие Муравьевой М.Н.  
(Зейфарт), кон. XIX в.  
надгробие Погуляева Н.Н.,  
1880-е гг.,  
ск. Лавренко Н.А.  
надгробие Пуговных А.Е., К.Т.,  
кон. XIX-нач. XX вв.  
надгробие Саловой Е.С.,  
кон. XIX в.  
надгробие Секифоновых  
(Вольных),  
кон. XIX-нач. XX вв.  
(устьпальница)  
надгробие  
Смельских А.А., А.Е., М.В.,  
1910-е гг.  
(устьпальница)  
надгробие Соколовых А.А., Д.Д.,  
1899 г., арх. Шретер В.А.  
надгробие  
фон Гильзе фон дер Пальса Г.Г.,  
1904 г., арх. Иогансен В.Ю.  
надгробие фон дер  
Пальса А.В., нач. XX в.  
(устьпальница)

Текст/Редакция документа подготовлены АО «Кодекс»

собор Воскресенский,  
1848-1861 гг.,  
арх. Ефимов Н.Е.  
хозяйственные постройки  
(грн), 1858 г., 1869 г.,  
арх. Сыма Н.А.  
церковь Казанская,  
1907-1914 гг.,  
арх. Косяков Вад. А.

Парк Победы Московский

вазы на каменных пилонях (две),  
1950-е гг.  
вазы на каменных пилонях (две),  
1950-е гг.  
каналы Восточный, Северный,  
Южный, 1950-е гг.

Московский просп., 169,  
Бассейная ул.,  
Кузнецовская ул., Юрия  
Галарина просп.  
Бассейная ул., у входа в парк

Кузнецовская ул.,  
у входа в парк

летний театр, 1957 г.,  
 арх. Кириллани В.Д.  
 мемориальная зона бывшего  
 кирпичного завода  
 (крематория),  
 кон. XIX-1-я пол. XX в.  
 мосты (одинадцать), 1950-е гг.  
 павильон на Флотской аллее  
 (подочная станция), 1959 г.,  
 арх. Кириллани В.Д.  
 павильон Насосный, 1950 г.,  
 арх. Кириллани В.Д.  
 павильон "Терраса" (Молочный  
 буфет), 1950 г.,  
 арх. Кириллани В.Д.  
 павильон шахматно-шахечный  
 (кинотеатр "Глобус"), 1952 г.,  
 арх. Кириллани В.Д.  
 памятник Богданову С.И.,  
 дважды Герою Советского  
 Союза, 1953 г.,  
 ск. Кербель Л.Е.,  
 арх. Шенклевский М.А.  
 памятник Голубеву В.М.,  
 дважды Герою Советского  
 Союза, 1948 г., ск. Шварц Д.П.,  
 арх. Шенклевский М.А.  
 памятник Джен Р., 1953 г.,  
 ск. Дивеева Ц.И.,  
 арх. Кириллани В.Д.  
 памятник  
 Космодемьянской З.А.,  
 Герою Советского Союза, 1951 г.,  
 ск. Маннер М.Г.,  
 арх. Кириллани В.Д.  
 памятник Матросову А.М.,  
 Герою Советского Союза, 1951 г.,  
 ск. Эйдем Л.Ю.,  
 арх. Кириллани В.Д.  
 памятник Осипову В.Н.,  
 дважды Герою Советского  
 Союза, 1948 г.,  
 ск. Шапошников С.Д.,  
 арх. Шенклевский М.А.  
 памятник Ракову В.И.,  
 дважды Герою Советского  
 Союза, 1950 г.,  
 ск. Кирпичникова Т.С.,  
 арх. Шенклевский М.А.  
 памятник Федорову Е.П.,  
 дважды Герою Советского  
 Союза, 1950 г.,  
 ск. Шапошников С.Д.,  
 арх. Лукин Я.Н.  
 памятник Челнокову Н.В.,  
 дважды Герою Советского

Союза, 1951 г.,  
 ск. Соколов Н.А.,  
 арк. Егоров М.Ф.  
 парк, 1930-1940 гг.,  
 арк. Дубло Т.Б.,  
 арк. Катонин Е.И., 1945-1946 гг.,  
 арк. Катонин Е.И.,  
 арк. Кирюглани В.Д., 1950 г.,  
 арк. Кирюглани В.Д.,  
 1978-1988 гг.,  
 арк. Кирюглани В.Д.  
 подстанция трансформаторная,  
 1950-е гг.,  
 арк. Кирюглани В.Д.  
 постаменты для скульптур  
 львов на Квадратных прудах (два),  
 1950-е гг.,  
 проиллен, 1953 г.,  
 арк. Кирюглани В.Д.,  
 ск. Носков И.И.,  
 ск. Кирсанов С.Т.,  
 ск. Бездухов В.Н.,  
 ск. Сыроежкин И.А.,  
 ск. Мошкареев В.В.  
 пруд Адмиралтейский  
 пруд Детский  
 пруд Капитанский  
 пруд Корабельный  
 пруд Матросский  
 пруд "Оник"  
 (два Квадратных пруда)  
 пруд Пейзажный  
 пруд Фигурный  
 пруд Фонтанный  
 скульптура "Братья по  
 оружию", 1945 г.,  
 ск. Покорны Н., 1977 г.,  
 арк. Кирюглани В.Д.  
 скульптура "Мальчик с  
 яробком", 1950-е гг.,  
 ск. Дрок Л.  
 скульптура "Мальчик с  
 рыбой", 1950-е гг.,  
 ск. Мотовилова М.  
 скульптура "Прием в пионеры",  
 1950-е гг.  
 скульптура "Тыл", 1950-е гг.,  
 ск. Гореншова Н.  
 скульптура "Филокультурница",  
 1950-е гг.  
 скульптура "Фронт", 1950-е гг.,  
 ск. Разумовский П.С.  
 спуски гранитные (четыре),  
 1950-е гг., 1980-1990-е гг.  
 фонтан "Мальчик", 1950-е гг.

<p>фонтан "Славя", 1950 г.          Дом Советов, 1936-1941 гг.,          арх. Троцкий Н.А.,          арх. Тверской Л.М.,          арх. Савроцкий Я.О.,          арх. Лукин Я.Н.,          ок. Томский Н.В.,          ок. Крестовский И.В.</p>	<p>Московский просп., 212</p>
<p>Ворота триумфальные Московские,          1834-1838 гг., ок. Орловский Б.И.,          арх. Старов В.П.,          1956-1961 гг. (восстановление)          арх. Калцог И.Г.,          арх. Петрова Е.Н.</p>	<p>Московский просп., в створе          Лиговского проспекта</p>
<p>Столб верстовой, 1772-1775 гг.,          арх. Ринальди А.</p>	<p>Московский просп.,          на углу 7-й          Красноармейской ул.</p>
<p>Столб верстовой, 1772-1775 гг.,          арх. Ринальди А.</p>	<p>Московский просп., на углу          Ташкентской ул.</p>
<p>Столб верстовой, 1772-1775 гг.,          арх. Веллен-Деламонт Ж.-Б.</p>	<p>Московский просп.,          у Обуховского моста</p>
<p>Памятник государственному          деятелю Кирову С.М., 1937 г.,          ок. Томский Н.В.</p>	<p>Московское шоссе, 13</p>
<p>Скульптуры Быков (две),          1824-1827 гг.,          ок. Демут-Малиновский В.И.</p>	<p>Московское шоссе, 13</p>
<p>Дом, где в 1857-1891 гг. жил          писатель Гонимаров И.А.</p>	<p>Моховая ул., 3</p>
<p>Дом, где в 1845-1869 гг. жил          композитор Даргомыжский А.С.</p>	<p>Моховая ул., 30</p>
<p>Тенишевское коммерческое училище,          где учились:          в 1900-1907 гг. -          поэт Мандельштам О.Э.,          в 1900-1908 гг. -          литературовед Жирмунский В.М.,          в 1911-1917 гг. -          писатель Набоков В.В.</p>	<p>Моховая ул., 35-35</p>
<p>Церковь Преподобного Симеона          Богоприимца и Анны          Пророцны:</p>	<p>Моховая ул., 48,          Бегинского ул., 4</p>
<p>ограда, 1869 г.-нач. 1870-х гг.,          арх. Винтергальтер Г.И.,          сад, 1869 г. - нач. 1870-х гг.,          арх. Винтергальтер Г.И.</p>	
<p>церковь, 1731-1734 гг.,          арх. Земцов М.Г.,          1869 г. - нач. 1870-х гг.,          арх. Винтергальтер Г.И.</p>	
<p>часовня, 1802-1806 гг.,          1869 г. - нач. 1870-х гг.,          арх. Винтергальтер Г.И.</p>	
<p>Подворье Успенского          Старопадожского женского</p>	<p>Нарвский просп., 1,          Старо-Петергофский просп., 29</p>

<p>монастыря, 1905-1910 гг.,          град. инж. Косяков В.А.:          звонница          корпус келейный          корпус настоятельской          ограда          церковь Казанская          часовня</p>	
<p>Мемориал в память обороны города в          1941-1944 гг. - "Зеленый пояс Славы          Ленинграда" "Кировский вал":          обелиск, 1977 г., 1985 г.,          арк. Иванов В.М.,          арк. Иогансон К.П.,          арк. Петров В.А.          пилоны (два), 1977 г.</p>	<p>Народного Столчения просп.,          у ж.д. ст. Лыково</p>
<p>Дом Базельберга М.И. (Банк          Санкт-Петербургский торговый),          1911-1912 гг.,          арк. Портякович М.М.,          арк. Дитрих П.А., арк. Колос В.В.</p>	<p>Невский просп., 7-9,          Малая Морская ул., 1-3</p>
<p>Дом Чаплиных, 1804-1806 гг.</p>	<p>Невский просп., 13,          Большая Морская ул., 9</p>
<p>Позиция исключена одобрением Правительства Российской Федерации от 2 июня 2006 года N 801-р. - См.          предыдущую редакцию</p>	
<p>Дворец Строгановых</p>	<p>Невский просп., 17,          р. Мойки наб., 46</p>
<p>вазы (две), XVIII в.,          XIX в. (поставлены)          дворец, 1753 г.,          арк. Растрелли Ч.В.,          кон. 1780-х-1790-е гг.,          арк. Воронихин А.Н.,          арк. Демесцов Ф.И., 1842 г.,          арк. Садовников П.С.          маскарен, 1790 г.          сад, сер. XIX в.-кон. XIX в.          статуя "Нептун", кон. XVIII в.,          1833 г. (постамент)          статуя "Флора Фарнезская",          кон. XVIII в. (копия с античного          оригинала III в. до н. э.),          1833 г. (постамент)          фантомы (две), кон. XVIII в.</p>	
<p>Дом Котомина К.Б.,          1-я пол. XVIII в.,          1812-1816 гг., арк. Стасов В.П.,          1978-1981 гг. (восстановление          поджой), арк. Минервин О.И.</p>	<p>Невский просп., 18,          Большая Морская ул., 12,          р. Мойки наб., 57</p>
<p>Дом Голландской церкви,          1831-1837 гг., арк. Жако П.П.</p>	<p>Невский просп., 20,          р. Мойки наб., 44,          Большая Конюшенная ул., 31</p>
<p>Храм евангелическо-лютеранский          Апостола Петра</p>	<p>Невский просп., 22, 24,          Большая Конюшенная ул., 14,          Малая Конюшенная ул., 8</p>

дом жилой с двумя служебными флигелями, 1746-1752 гг., арх. Кейтф И.-Г., 1830-1832 гг., арх. Цолликофер Г.-Ф., 1909-1910 гг., арх. Коллино В.Ф.	Невский просп., 22, Большая Конюшенная ул., 14
дом жилой с двумя служебными флигелями, 1746-1752 гг., арх. Кейтф И.-Г., 1831-1833 гг., арх. Цолликофер Г.-Ф., 1909-1910 гг., арх. Коллино В.Ф.	Невский просп., 24, Малая Конюшенная ул., 9
ограда между домами, 1833-1837 гг., арх. Брюллов А.П.	Невский просп., 22, 24
улице Святого Петра («Петришуле»), 1760-1762 гг., арх. Гофман Г.-Х., 1799 г., арх. Феррари Д., 1876-1877 гг., арх. Пель А.Х., Бруна Ю.Ф., 1913-1915 гг., арх. Коллино В.Ф.	Невский просп., 22, 24, Малая Конюшенная ул., 9
храм, 1833-1838 гг., арх. Брюллов А.П., ск. Триколни А., ск. Жак Т.Н.	Невский просп., между домами 22 и 24
Дом компании «Энгер», 1902-1904 гг., арх. Оскар П.Ю.: главный дом флигели (два)	Невский просп., 28, канала Грибоедова наб., 21
«Серебряные ряды», 1784-1786 гг., арх. Казанга Д., XIX в., 1981-1982 гг. (восстановление аркады), арх. Болдырева Г.В.	Невский просп., 29-31
Храм римско-католический Святой Евлампии: дом жилой с дворовым флигелем, 1840 г., арх. Жак П.П., арх. Росси К.И., храм, 1763-1783 гг., арх. Валлен-Деламот Ж.-Б., арх. Ринальди А.	Невский просп., 32, 34, Итальянская ул., 5 Итальянская ул., 5
Большой Гостиный двор, 1757 г., арх. Растрелли Ф.-Б., 1781-1785 гг., арх. Валлен-Деламот Ж.-Б., 1820-е гг., 1896-1897 гг., арх. Бенуа Альб.Н., 1955-1967 гг., арх. Вакс И.А., арх. Катонин П.С., инж. Юноша М.И.	Невский просп., 35, Садовая ул., 17, Ломоносова ул., 4, Перинная линия
Дворец Аничков и Кабинет Его Императорского Величества	Невский просп., 39, Островского пл., р. Фонтанки наб., 31, 33
ваза, сер. XX в., 1936 г. (поставмент) ворота между Кабинетом и юношами, 1809-1810 гг., арх. Русак П.	Невский просп., 39 р. Фонтанки наб., 31, 33

дворец, 1741-1754 гг., арх. Дмитриев Г.Д., арх. Земцов М.Г., арх. Растрелли Ф.-Б., 1778-1779 гг., арх. Старов И.Е., 1808-1810 гг. (интерьеры), арх. Рука Л., 1817-1818 гг. (интерьеры), арх. Росси К.И., 1874-1876 гг. (интерьеры), арх. Монигетти И.А., арх. Рауху К.К., 1936-1937 гг. (интерьеры), арх. Гегелло А.И., арх. Кричевский Д.П.	Невский просп., 39
дом Евсеева (дом Серебрянниковых, дом Кабинета), 1808-1812 гг., арх. Паульсен Г.-Х.	Невский просп., 39, лит. З
Кабинет, 1803-1805 гг., арх. Кваренги Д., 1809-1811 гг., арх. Рука Л.	р. Фонтанки наб., 31
колонна, 1809-1810 гг., арх. Рука Л.	р. Фонтанки наб., 33, лит. А
корпус Сервизный, 1820 г., арх. Росси К.И., 1827-1840 гг., 2-я пол. XIX в.	Невский просп., 39, лит. К
ограда каменная, 1800-1820-е гг.	Невский просп.
ограда каменная, 1881 г., инж. Черевяк К.П.	Островского пл.
ограда чугунная, 1816-1820 гг., арх. Росси К.И.	Невский просп., 39, Островского пл.
павильон садовый северный, 1817-1818 гг., арх. Росси К.И., сх. Пименов С.С.	Невский просп., 39
павильон садовый южный, 1817-1818 гг., арх. Росси К.И., сх. Пименов С.С.	Островского пл.
сад, 2-я пол. XVIII в., 1816-1820 гг., арх. Иванов И.А., арх. Менелас Л.А., арх. Росси К.И., 1936-1937 гг., арх. Гегелло А.И., арх. Кричевский Д.П.	Невский просп., 39, Островского пл.
скульптура "Девушка с венком", сер. XIX в., 1936 г. (постамент)	Невский просп., 39
скульптура "Девушка с луцием", 1860 г., сх. Ховер В., 1936 г. (постамент)	Невский просп., 39
Церковь армянская святой Екатерины	Невский просп., 40, 42
дом жилой, 1794-1796 гг.	Невский просп., 40 (лицевой корпус)
дом жилой, 1771-1776 гг., арх. Фельтен Ю.М., 1835-1837 гг., арх. Мельников А.И. Здесь юник	Невский просп., 42 (лицевой корпус)

<p>в 1823-1832 гг. - государственный деятель Сперанский М.М.,          в 1823-1825 гг. - декабрист Батеньков Г.С.,          в 1854-1873 гг. - поэт Толшев Ф.И.</p>	<p>Невский просп.,          между домами 40 и 42</p>
<p>церковь, 1771-1780 гг.,          арк. Фельтен Ю.М., 1905 г.,          арк. Таманов(Таманки) А.И.</p>	<p>Невский просп., 41,          р. Фонтанки наб., 42</p>
<p>Дворец Белосельских-Белозерових,          1799 г., арк. Демерцэ Ф.И.,          1847-1848 гг.,          арк. Штангшнейдер А.И.,          ск. Инсен Д.И.</p>	<p>Невский просп., 58, лит. А2,          Малая Садовая ул., 8</p>
<p>Главный корпус торгового дома          "Братья Елизавей", 1802-1903 гг.,          арк. Барановский Г.В.</p>	<p>Невский просп., 70</p>
<p>Дом Сухоманета И.О., XVIII в.,          кон. 1820-х гг.,          арк. Кладри Д.И., 1854-1866 гг.,          арк. Штром В.В.</p>	<p>Невский просп., 86</p>
<p>Дом Петрова-Соловьева          (Юсуповой З.Н.):          дом жилой, кон. XVIII в.,          1814-1818 гг., 1822-1823 гг.,          арк. Овсяников М.А.,          1835 г., арк. Фоссати Г.          сад, сер. XIX в.</p>	<p>Невский просп., 86</p>
<p>Подворье Иоанно-Предтеченского          Пуушского монастыря с церковью          апостола Иоанна Богослова и          часовней, 1853-1855 гг.,          арк. Насонов Н.Н.</p>	<p>Невская ул., 31</p>
<p>Кладбище Пискаревское:          братская могила советских воинов,          1939-1940 гг., 1950 г.          (надгробие)          мемориал, 1960 г., 1975 г.,          арк. Васильев А.В.,          арк. Левинсон Е.А.,          ск. Вейман М.А.,          ск. Илова В.В.,          ск. Каплинский Б.Е.          некрополь летателей и защитников          Ленинграда, погибших в          1941-1944 гг.</p>	<p>Непокоренных просп., 74</p>
<p>Церковь Великомученика Дмитрия          Солунского, 1906 г.,          арк. Восславин А.А.</p>	<p>1-я Никитинская ул., 1</p>
<p>Часовня благоверного князя          Александра Невского, 1885 г.,          арк. Пирец Ф.К.</p>	<p>1-я Никитинская ул.,          на углу Земледельческой ул.</p>
<p>Собор Никола-Богоявленский          (Морской)          колокольня, 1756-1759 гг.,          арк. Чевалковский С.И.</p>	<p>Никольская пл., 1/3</p>

<p>ограда Никольского сквера, 1892 г.</p> <p>ограда собора с четырьмя воротами, 1758 г., арх. Чеваленский С.И., 1956 г. (восстановление части ограды с северными воротами), арх. Саков В.М.</p> <p>памятник герою броненосца "Император Александр III" (Цусимский обелиск), 1908 г., арх. Филатов Я.И.</p> <p>сад соборный, 2-я пол. XVII-XIX вв.</p> <p>сквер Никольский, 1874-1875 гг.</p> <p>собор, 1753-1782 гг., арх. Чеваленский С.И.</p> <p>фонтаны в сквере (два), 1877-1878 гг., инж. Гутман А., 1887 г., техник Гюрлер В.В.</p> <p>Газолидер Главного газового завода Общества электрического освещения, 1884 г., арх. Бернгард В.Р., арх. Бернгард Р.Б.</p> <p>Церковь Возрождения Христова, 1904-1908 гг., арх. Гримм Г.Д., арх. Гун А.Д., арх. фон Голи Г.Г.</p> <p>Измайловские провизорские магазины.</p>	<p>Обводного канала наб., 74</p>
<p>корпус восточный, 1820-1821 гг.</p> <p>корпус западный (манеж Николаевского кавалерийского училища), 1820-1821 гг., 1915-1916 гг. (реконструкция)</p> <p>корпус центральный, 1819-1820 гг.</p>	<p>Обводного канала наб., 169</p> <p>Обводного канала наб., 173</p>
<p>Проложная контора Российской бумагопрядильной мануфактуры, 1835-1838 гг.</p> <p>Часовня церкви Божией Матери Всех Скорбящих Радости, 1906-1909 гг., арх. фон Голен А.И.</p> <p>Церковь Пресвятой Троицы.</p>	<p>Обводного канала наб., 171</p> <p>Обводного канала наб., 223-225</p> <p>Обуховской обороны просп., 24</p>
<p>сад, XVIII-XIX вв.</p> <p>церковь с колокольней ("Кулич и Ласка"), 1785-1787 гг., арх. Львов Н.А., 1858 г.</p> <p>Памятник революционеру Володарскому В., 1925 г., ск. Манюер М.Г., ск. Блюз-Манюер П.В., арх. Витман В.А.</p> <p>Усадьба Чернова А.И. "Сосновка", 1891-1893 гг.</p>	<p>Обуховской обороны просп., 235</p> <p>Обуховской обороны просп., у Володарского моста</p> <p>Октябрьская наб., 72</p>

арх. фон-Толст А.И., при участии  
Кузнецова А.И.

гидротехническая система  
дом жилой  
парк

Усадьба Лопузиной Е.И.  
(Левашова, Власова)  
"Осиновая роща"

башня водонапорная,  
2-я пол. XIX-нач. XX вв.  
дворец, 1828-1830 гг.,  
арх. Веретти В.И.  
каретный сарай, XIX в.  
корпус конюшенный, 1910-е гг.  
озера (четыре),  
кон. XVIII-нач. XIX вв.  
парк, кон. XVIII-нач. XIX вв.

Осиновая роща, квартал 135  
Осиноощенского  
леонидства

Памятник императрице

Екатерине II, 1873 г.,  
арх. Гримм Д.И.,  
худ. Микшиш М.О.,  
ск. Слепушкин А.М., ск. Чижов М.А.,  
арх. Шретер В.А.

Островского пл.

Текст/Редакция документа подготовлены АО "Кодекс"

Театр Александрийский,  
1828-1832 гг., арх. Росси К.И.,  
ск. Плявильский С.С.,  
ск. Демут-Малиновский В.И.,  
ск. Трикофни А., ск. Петте И.  
Библиотека Публичная

Островского пл.

корпус, 1796-1801 гг.,  
арх. Соколов Е.Т.  
корпус, 1828-1834 гг.,  
арх. Росси К.И.,  
арх. Щедрин А.Ф.,  
ск. Пименов С.С.,  
ск. Крылов М.Г.,  
ск. Демут-Малиновский В.И.,  
ск. Гальберг С.И.,  
ск. Токарев Н.А.

Островского пл., 1, 3,  
Невский просп., 37,  
Садовая ул., 16,  
Крылова пер., 4  
Невский просп., 37,  
Садовая ул., 16  
Островского пл., 1

корпус, 1886-1901 гг.,  
арх. Воронцов Е.С.  
корпус дворовый, 1859-1862 гг.,  
арх. Соболевский В.И.

Островского пл., 3,  
Крылова пер., 4  
Островского пл., 1, 3,  
Невский просп., 37  
Островского пл., 7

Общество кредитное городское  
Санкт-Петербургское  
с дворовым флигелем, 1878-1879 гг.,  
арх. Крюгер Э.Ф.

арх. Шретер В.А., арх. Юргенс Э.Г.	
Институт экспериментальной медицины	Академика Павлова ул., 9, 12
библиотека, 1911-1913 гг., арх. Лощадарский Г.И., арх. Покровский В.А., худ. Ваулин П.К.	Академика Павлова ул., 12
бюст естествоиспытателя Дарвина Ч., 1935 г., ск. Безалов И.Ф.	
бюст микробиолога Пастера Л., 1935 г., ск. Безалов И.Ф.	
бюст физиолога Семенова И., 1935 г., ск. Безалов И.Ф.	
бюст химика Менделеева Д.И., 1935 г., ск. Безалов И.Ф.	
клиника кожных болезней В.К.Сысина и А.К.Чекаловой, 1904-1906 гг., арх. Баранков С.А.	Академика Павлова ул., 9
корпус машинный с вороналорной башней, 1885 г., 1892 г., 1896 г., арх. Ганнекен Э.А., 1911 г., арх. Лощадарский Г.И.	Академика Павлова ул., 12
лаборатория общей патологии, 1895 г., арх. Миллер Ф.П.	Академика Павлова ул., 12
лаборатория при физиологическом отделении, 1912-1914 гг., арх. Попелуш А.А.	Академика Павлова ул., 12
лаборатория химическая, 1891 г., арх. Миллер Ф.П.	Академика Павлова ул., 12
огорода, нач. XX в.	
отделение физиологическое, 1889 г., 1893 г., арх. Миллер Ф.П.	Академика Павлова ул., 12
памятник собаке, 1935 г., ск. Безалов И.Ф.	
сад, сер. XIX-нач. XX вв.	
фонтаны (три), 1930-е гг.	
Дача Фабрике К.Г.(А.К.): дом жилой, 1901-1902 гг., 1907 г., арх. Шмидт К.К., арх. Гальнбек И.А.	Песчаное шоссе, 14
конюшня, 1901-1902 гг., арх. Шмидт К.К.	
корпус служебный, после 1907 г., арх. Гальнбек И.А.	
ледник, 1901-1902 гг., арх. Шмидт К.К.	
парк с прудом, 1901-1902 гг., арх. Шмидт К.К.	

<p>фонтан, нач. XX в.          "Солёный городок", 1716-1748 гг.,          арх. Трезани Д.,          арх. Коробов И.К.,          арх. Маттарнови Г.-И.,          арх. Шумахер И.-Я., 1780-е гг.,          арх. Волков Ф.И., 1860-1870 гг.,          арх. Фонтана П.Ф.,          1870-е-нач. XX в. (приспособление          под музейные помещения).          Здесь в 1870 г. проводилась          Всероссийская промышленная выставка:</p>	<p>Пестеля ул., 2, р. Фонтанки          наб., 10, Гангутская ул., 1,          Соляной пер., 9, 11</p>
<p>музей кустарный,          1901-1903 гг., арх. Трифанов П.П.</p>	<p>Соляной пер., 9</p>
<p>музей прикладных знаний о          павильонах Русского          Технического общества,          1871 г., арх. Войничий Г.С.,          арх. Гартман В.А., 1881-1890 гг.          (павильоны)</p>	<p>Пестеля ул., 2,          р. Фонтанки наб., 10</p>
<p>музей сельскохозяйственный,          1876-1881 гг., арх. Китнер И.С.,          инж. Крель О.Е.,          инж. Лукашович С.Б.,          1880-1892 гг.</p>	<p>Гангутская ул., 1,          р. Фонтанки наб., 10,          Соляной пер., 11</p>
<p>Дом, где жили поэты:          в 1831-1833 гг. - Тютчев Н.И.,          в 1833-1834 гг. - Пушкин А.С.</p>	<p>Пестеля ул., 5</p>
<p>Дом, где жили композиторы:          в 1871-1872 гг. -          Мусоргский М.П.,          в 1871-1872 гг. -          Римский-Корсаков Н.А.,          в 1885 г. - Чайковский П.И.</p>	<p>Пестеля ул., 11</p>
<p>Мемориал в память обороны города в          1941-1944 гг. "Зеленый пояс Славы          Ленинграда", "Кировский вал",          1968 г., арх. Эренер А.И.,          ск. Жилиев Ю.С., ск. Колосин А.Н.</p>	<p>Петергофское шоссе, 14-й км          (на пересечении с Партизана          Германа ул.)</p>
<p>Мемориал в память обороны города в          1941-1944 гг. "Зеленый пояс Славы          Ленинграда", "Кировский вал",          1944 г., арх. Иогансен К.П.,          арх. Петров В.А.</p>	<p>Петергофское шоссе, 16-й км          (около Тамбасова ул.)</p>
<p>Дворец Великого князя Николая          Николаевича с доходным домом,          арх. Хренов А.С.:</p>	<p>Петровская наб., 2</p>
<p>дворец, 1910-1913 гг.</p>	<p>Петровская наб., 2, корп. 1</p>
<p>дом доходный, 1909 г.</p>	<p>Петровская наб., 2, корп. 2</p>
<p>Домик Петра I:</p>	<p>Петровская наб., 6</p>
<p>бюст Петра I, 1875 г.,          ск. Забелло П.П.</p>	
<p>домик Петра I, 1703 г.</p>	
<p>ограды, 1871-1875 гг.</p>	
<p>сад, 1765 г., арх. Волков С.А.,          1841 г., садовый мастер</p>	

<p>Кузнецов, арх. Реймерс И.И., 1889 г. футляр домика, 1844 г., арх. Кузьмин Р.И., 1880 г., арх. Сальво Н.М.</p>	<p>Петровская наб. - правый берег р. Невы, от Петроградской наб. до Троицкого моста</p>
<p>набережная, 1901-1903 гг., инж. Берс В.А., инж. Зброжек Ф.Г., арх. Новиков П.И., инж. Пшеницкий А.П., инж. Становой А.П. пристань со львами "Шм-ца", 1903 г. (пристань) инж. Пшеницкий А.П., 1907 г., арх. Бенуа Л.Н.</p>	<p>Петровский просп., 13, Марии Савиной ул., 1</p>
<p>Дом ветеранов сцены им. Савиной М.Г.: арх. нач. XX в. гараж, 1950-е гг. главный корпус с пятью примыкающими корпусами, 1946-1958 гг., арх. Талендерский В.Н., арх. Милокова Ф.И. гостиница, 1950-е гг. дом агронома, 1950-е гг. корпус N 1, 1900 г. после 1917 г., арх. Гейслер М.Ф. корпус N 4, 1950-е гг. корпус медицинский, 1950-е гг. котельная, 1950-е гг. ледник, нач. XX в. могила Молчанова А.Е. (1856-1921), театрального деятели, 1920-е гг. (надгробие) могила Савиной М.Г. (1854-1915), актрисы, 1916 г. (надгробие) ограда, нач. XX в. парк, 2-я пол. XVIII-сер. XX вв. сторожка, 1950-е гг. филиаль. кон. XIX-нач. XX вв. фонтан, нач. XX в.</p>	<p>Петроградская наб. - левый берег р. Большой Невки, от Петровской наб. до р. Карповки наб.</p>
<p>Набережная Петроградская, 1901-1903 гг., инж. Берс В.А., инж. Зброжек Ф.Г., арх. Новиков П.И., инж. Пшеницкий А.П., инж. Становой А.П., 1966-1968 гг., инж. Болтунова Е.А., арх. Носков П.А.</p>	

Училищный дом им. Петра Великого, 1909-1911 гг., худ. Бенуа А.Н., арх. Дмитриев А.И., от. Кузнецов В.В.	Петроградская наб., 2
Крейсер "Аврора", возвестивший 25 октября (7 ноября) 1917 г. начало Октябрьской революции Казармы Гренадерского полка:	Петроградская наб., у дома 2
госпиталь, 1803-1807 гг., арх. Руска Л., 1866-1867 гг.	Петроградская наб., 44, Чаплева ул., 24-30, Казарменный пер., 1, р. Карповки наб., 2
конюшни, 1803-1807 гг., арх. Руска Л.	Чаплева ул., 26
корпус офицерский, 1803-1807 гг., арх. Руска Л., 1934-1939 гг.	Казарменный пер., 1
корпус солдатский, 1803-1807 гг., арх. Руска Л., 1865-1868 гг.	Петроградская наб., 44
кузница, 1803-1807 гг., арх. Руска Л.	р. Карповки наб., 2, Чаплева ул., 30
манеж, 1803-1807 гг., арх. Руска Л.	Чаплева ул., 26
школа, 1850-е гг.	Чаплева ул., 26
Памятник писателю Грибоедову А.С., 1959 г., от. Пилиев В.В., арх. Яковлева В.И.	Чаплева ул., 24 Писнерская пл.
Особняк и заводоуправление песочильного завода и льноджутовой мануфактуры Победова Д.Н., 1879-1880 гг., арх. Эрбер А.С.	Пироговская наб., 17
Особняк и заводоуправление Механического завода "Людвиг Нобель" с зимним садом 1873-1874 гг., 1885-1886 гг., арх. Андерсон К.К., 1897 г., 1902-1903 гг., арх. Мольцер Р.Ф.	Пироговская наб., 19
Памятник биологу Менделееву И.И., 1936 г., от. Шервуд Л.В.	Пискаревский просп., 47
Институт Санкт-Петербургский Политехнический императора Петра Великого:	Политехническая ул., 29, Гидротехническая ул., Глатская ул., Фаворского ул. северное больницы
амбулатория с аптекой, 1902-1904 гг., арх. Виррик Э.Ф., арх. Падлевский И.В.	
баня, 1902 г., арх. Виррик Э.Ф., арх. Падлевский И.В.	Политехническая ул., северо-восточнее станции метро "Политехническая"

<p>Больница, 1902-1909 гг., 1908 г., арх. Виррих Э.Ф., арх. Падлевский И.В., арх. Таалинов В.Л.          гидробашня с лабораториями, 1902-1905 гг., 1909 г., арх. Виррих Э.Ф., арх. Падлевский И.В., арх. Таалинов В.Л.          главное здание, 1899-1903 гг., арх. Виррих Э.Ф., арх. Падлевский И.В. Здесь в 1917 г. выступал Ленин В.И.          корпус жилой для служащих, 1903-1904 гг., арх. Виррих Э.Ф., арх. Падлевский И.В.          корпус механический с главной котельной, электростанцией, лабораториями и мастерскими, 1900-1902 гг., 1904 г., арх. Виррих Э.Ф., арх. Падлевский И.В., арх. Таалинов В.Л.          корпус профессорский со служебным флигелем, 1901-1902 гг., арх. Виррих Э.Ф., арх. Падлевский И.В.          корпус профессорский 2-й, 1903-1905 гг., арх. Виррих Э.Ф.          корпус учебный Гидротехнического института, 1935 г., инж. Берков А.Н., арх. Шагино Т.М.          корпус химический с двумя флигелями, 1899-1904 гг., арх. Виррих Э.Ф., арх. Падлевский И.В.          общежития 1-е и 2-е с корпусом столовых, 1899-1902 гг., 1907 г., арх. Виррих Э.Ф., арх. Падлевский И.В.          ограда, 1910 г.</p> <p>парк, 1902-1904 гг., арх. Виррих Э.Ф., 1906-1907 гг. (планировка), садоник Вольф Э.Л.</p> <p>церковь Покровы Пресвятой Богородицы, 1912-1913 гг., арх. Падлевский И.В.          Ботанический сад:</p>	<p>восточнее 2-го профессорского корпуса</p> <p>юго-восточнее главного здания</p> <p>Политехническая ул., 29</p> <p>у пересечения Политехнической ул. и Гидротехнической ул.          восточнее общежитий</p> <p>у пересечения Фаворского ул. и Политехнической ул.</p> <p>юго-восточнее химического корпуса</p> <p>юго-восточнее химического корпуса</p> <p>юго-восточнее главного здания</p> <p>северо-восточнее главного здания</p> <p>Политехническая ул., между Фаворского ул. и створом Курчатова ул.</p> <p>южнее главного здания, в границах территории, ограниченной Гагатской ул., Фаворского ул., Политехнической ул.          у общежитий</p> <p>Профессора Лопова ул., 2,          Алтекарокая наб.</p>
---	--

Ботанический сад, 1734 г., 1823 г., 1870-е гг., ботаник Репель Э.П.	Алтекарский просп., р. Карповки наб.
гербарий и библиотека, 1911-1915 гг., арх. Дмитрих А.И.	Профессора Попова ул., 2, корп. 7
гербарий и библиотека, 1855 г., арх. Руска А.И., 1879 г., арх. Солопов К.Я.	Профессора Попова ул., 2, корп. 13
грот с беседкой, кон. XIX в., 1928 г.	Профессора Попова ул., 2
дом директора, 1750-е гг., 1828-1829 гг., 1990-е гг. (восстановление)	Профессора Попова ул., 2, р. Карповки наб.
дом для работ-вк., 1908 г., арх. Дмитрих А.И.	Профессора Попова ул., 2, корп. 8
дом жилой, 1850-е гг., арх. Солопов К.Я., 1990-е гг. (восстановление)	Профессора Попова ул., 2, корп. 2

Текст/Редакция документа подготовлены АО "Кодекс"

дом жилой, сер. XIX в.	Профессора Попова ул., 2, корп. 9
дом жилой "штетных сотрудников сада", 1912-1914 гг., арх. Дмитрих А.И.	Профессора Попова ул., 2, корп. 1
дом садовый, 19-10 в. гг., арх. Шаплемань И.И. 1-й	Профессора Попова ул., 2, Алтекарская наб.
здание вестибюля, 1964 г.	Профессора Попова ул., 2
канцелярия, сер. XIX в.	Профессора Попова ул., 2
музей Ботанический, 1950-е гг.	Профессора Попова ул., 2
оранжерея (три), 1808-1915 гг., арх. Дмитрих А.И.	Профессора Попова ул., 2, корп. 22, 23, р. Карповки наб.
оранжерея, 1800 г., арх. Бах А.Р., 1-я пол. XX в.	Профессора Попова ул., 2, корп. 1
оранжерея N 12, 1823-1830 гг., арх. Шаплемань И.И. 1-й, 1903-1906 гг.	Профессора Попова ул., 2, р. Карповки наб.
арх. Поцедарский Г.И.	
оранжерея викторная, 1896-1899 гг., арх. Китнер И.С., арх. де Рошефор Н.И.	Профессора Попова ул., 2, корп. 28
оранжерея пальмовая, 1847-1849 гг., арх. Фишер-Уральский Е.Ф.	Профессора Попова ул., 2, корп. 14, р. Карповки наб.
оранжерея пальмовая, 1853 г., арх. Китнер И.С., 1898-1899 гг., арх. де Рошефор Н.И.	Профессора Попова ул., 2, корп. 26, 27, р. Карповки наб.

переход между санжереей, 1913 г., арх. Дитрих А.И.	Профессора Попова ул., 2, между корп. 1 и корп. 15
погреб на княжьем дворе, 1890-е гг.	Профессора Попова ул., 2
флигель Министерской дачи, 1894 г., арх. Кракау А.И.	Профессора Попова ул., 2, корп. 12
школа садоводов, нач. XX в., арх. Дитрих А.И.	Профессора Попова ул., 2, корп. 6
Казармы Кавалергардского полка, 1800-1806 гг., арх. Рука П.:	Потемкинская ул., 1, Штаперная ул., 41, 43
казармы	Штаперная ул., 41
манек	Потемкинская ул., 1, Штаперная ул., 43
Дворец Безбородко А.А.:	Почтамтская ул., 7, Почтамтский пер., 4, Якубовина ул., 6, лит. А
дворец, сер. XVIII в., 1763-1785 гг., арх. Кваренги Д., 1836-1837 гг., арх. Кавос А.К., 1870 г., арх. Любимов Н.А.	Почтамтская ул., 7, Почтамтский пер., 4
корпус служебный, кон. XVIII в., арх. Кваренги Д.	Якубовина ул., 6, лит. А
Главный почтамт с аркой, 1782-1789 гг., арх. Львов Н.А., 1809 г., арх. Кавос А.К., 1903 г., гранд. инж. Новиков П.И.	Почтамтская ул., 9, Почтамтский пер., 3, Якубовина ул., 12
Училищный совет при Синоде о церковью благоверного князя Александра Невского и школы, 1898-1900 гг., арх. Померанецкий А.И.	Правды ул., 13
Синодальная типография, 1887-1889 гг., арх. Люшин Д.В., 1901 г., арх. Шмеллинг П.Г.	Правды ул., 15
Собор Спасо-Преображенский; опреда из пушек, 1832-1833 гг., арх. Стасов В.П. сад, 1832-1833 гг., арх. Стасов В.П. собор, 1743-1754 гг., арх. Земцов М.Г., арх. Трезини П.-А., 1827-1829 гг., арх. Стасов В.П.	Преображенская пл., 1
Церковь Благовещения; колокольня и ризница, 1900-1901 гг., арх. Теплоу В.К., 1946-1947 гг. (разобраны)	Приморский просп., 79
церковь, 1764-1765 гг., 1805-1808 гг., арх. Мочульский В.О.	
Дача Шихмареева (Колобокина), 1824-1825 гг., арх. Мельников А.И.:	Приморский просп., 87
дача	

ограда	
сад	
Храм буддийский	Приморский просп., 91, 93
дом жилой, 1909-1910 гг., арх. Барансовский Г.В.	Приморский просп., 93
ограда, 1915 г.	Приморский просп., 91
сад, 1915 г.	Приморский просп., 91
храм, 1909-1915 гг., арх. Березовский Н.М., арх. Барансовский Г.В.	Приморский просп., 91
Памятник Карлу Марксу, 1932 г., ск. Есеев С.А., арх. Шуко В.А., арх. Гельфрейх В.Г.	Пролетарской диктатуры пл.
Памятник Фридриху Энгельсу, 1931-1932 гг., ск. Есеев С.А., арх. Шуко В.А., арх. Гельфрейх В.Г.	Пролетарской диктатуры пл.
Столбы веретовые (шесть), 1772-1775 гг., арх. Ринальди А.	Пулковское шоссе
Фонтан "Нептун", 1839 г., арх. Тома де Томон Ж.-Ф.	Пулковское шоссе, между 13 и 14 км
Обсерватория Пулковская	Пулковское шоссе, 65
административно-хозяйственный блок, 1947-1953 гг., арх. Яковлев В.И., арх. Тихомиров В.И., арх. Подберезский Н.П.	
база Пулковский малый с центрами "А" и "В", сер. XIX в., арх. Струве В.Я., 1980-е гг. (реконструкция), подполковник Еранов М.А., геодезист Капшог В.Б., арх. Соколов Ю.Т.	
башня астрографа короткофокусного двойного (АКД), 1947-1953 гг., арх. Шусев А.В., арх. Светицкий П.	
башня менделеевского телескопа Максугова Д.Д. (МТМ-500), 1947-1953 гг., арх. Шусев А.В., арх. Светицкий П.	
башня нормального астрографа, 1947-1953 гг., арх. Шусев А.В., арх. Светицкий П.	
башня отражательного телескопа с кварцевым спектрографом Мельникова-Моаннисяни Б.К. (АСИ-Б), 1947-1953 гг., арх. Шусев А.В., арх. Светицкий П.	
Братская могила гвардейцев погибших при снятии блокады	Пулковское шоссе, 65, Меридианная дорожка

<p>Ленинграда, и Героев          Советского Союза          Бойцова И.М., Волкова А.И.,          Купцова И.Н., 1944 г.          главное здание со          скульптурами Н.Коперника и          Г.Галилея, 1834-1839 гг.,          арх. Брюллов А.П.,          1947-1953 гг., арх. Щусев А.В.,          1955 г., ск. Эйлан П.Ю.,          ск. Борбаш П.Н.          гостиница, 1953 г.,          арх. Яковлев В.И.,          арх. Енисеев Д.          детские ясли с оградой,          1947-1953 гг.,          арх. Светлицкий П.          детский сад с оградой,          1947-1953 гг.,          арх. Светлицкий П.          дома жилья (восемь),          1947-1953 гг.,          арх. Яковлев В.И.,          арх. Тихомиров В.И.,          арх. Подбереский Н.П.          кладбище воинское,          1941-1943 гг., 1979 г.,          ск. Лишев В.В.,          арх. Козлов П.Ф.</p>	<p>Пулковское шоссе, 65,          корп. 1</p> <p>Пулковское шоссе, 65,          корп. 2</p> <p>Пулковское шоссе, 65,          корп. 4, 5, 6, 7, 8, 9,          10, 11</p> <p>Пулковское шоссе, 65,          северный склон          Пулковской горы</p>
<p>корпус лабораторный,          1900-е гг.          котельная, 1947-1953 гг.,          арх. Захарьевская М.А.,          арх. Персидская Л.А.          лаборатория астрофизическая,          1950-е гг.,          арх. Баранов А.          мастерские оптико-механические,          1947-1953 гг.,          арх. Захарьевская М.А.,          арх. Персидская Л.А.          меридианная дорожка,          1834-1839 гг.,          арх. Брюллов А.П.,          1947-1953 гг., арх. Щусев А.В.</p>	
<p>могила Баклунда О.А.          (1846-1916), астронома</p>	<p>Пулковское шоссе, 65,          северо-восточный          склон Пулковской горы,          кладбище астрономов</p>
<p>могила Белопольского А.А.          (1854-1934), астронома</p>	<p>Пулковское шоссе, 65,          северо-восточный склон          Пулковской горы, кладбище          астрономов</p>
<p>могила Кослинского С.К.          (1867-1936), астронома</p>	<p>Пулковское шоссе, 65,          северо-восточный склон</p>

могила Нейумина Г.Н.  
(1886-1946), основоположника  
отечественной астрографии

могила Струве В.Я.  
(1793-1854), астронома

обсерватория  
радиоастрономическая с  
радиотелескопом БПР, 1950-е гг.,  
арх. Енисеев Д.  
ограда с воротами, 1953 г.,  
арх. Яковлев В.И.,  
арх. Енисеев Д.  
павильон 25-дюймового  
рефрактора, 1947-1953 гг.,  
арх. Щусев А.В.,  
арх. Светицкий П.  
павильон астрономической  
целостатной установки  
(АЦУ-5), 1960-е гг.  
павильон вертикального круга  
Эртеля, 1950-е гг.  
павильон горизонтального  
меридианного круга  
Сухарева А.А. (ГМК), 1952 г.  
павильон горизонтального  
солнечного телескопа  
Понсарева-Макулова, 1950 г.  
павильон зенит-телескопа  
"Ленинградский" (ЗТЛ-180),  
1950-е гг.  
павильон зенит-телескопа  
Фрейберга-Кондратьева Г.А.  
(ЗТФ-135), 1947 г.  
павильон малого звездного  
интерферометра Линника В.П.,  
1951 г.  
павильон Миры северной,  
1947-1953 гг.  
павильон "Морская Башня",  
нач. XX в.  
павильон полярной трубы  
Михайлова А.А., 1951 г.  
павильон рефлектора  
макелного (РМ-700), 1960-е гг.  
павильон фотографического  
вертикального круга  
Зверева М.С. (ФВК), 1950-е гг.  
павильон фотоэлектрической  
зенитной трубы (ФЗЗТ),  
1947-1953 гг., 1970-е гг.

Пулковской горы, кладбище  
астрономов

Пулковское шоссе, 65,  
северо-восточный  
склон Пулковской горы,  
кладбище астрономов

Пулковское шоссе, 65,  
северо-восточный склон  
Пулковской горы, кладбище  
астрономов

<p>павильоны службы времени (западный и восточный) Павлова Н.Н., 1950-е гг. памятник владелицу Голицыну Б.Б., 1961 г., ск. Юнчиков Н.</p> <p>парк, XVIII в., 1771-1774 гг., садовый мастер Буш Д., 1834-1839 гг., арх. Ерошлов А.П., 1947-1953 гг., Голован А.Г., арх. Захаров Н.Е., арх. Иванова О.А., дендролог Соколов С.Я.</p> <p>"Петровская гора", нач. XIX в., поликлиника, 1947-1953 гг., арх. Яковлев В.И., арх. Тихомиров В.И., арх. Подберезный Н.П.</p> <p>станция сейсмическая, 1908-1910 гг., арх. Поляцук А.А.</p> <p>фонтан "Трот", 1807 г., арх. Воронихин А.Н.</p>	<p>Пулковское шоссе, 65, сейсмическая станция</p>
<p>Фонтан со оффисами, 1809 г., арх. Тома де Томон Ж.-Ф.</p> <p>Памятник посту Пудожину А.С., 1884 г., арх. Бенуа Н.П., ск. Слепушкин А.М.</p> <p>Церковь Пророка Илии на Пороховых</p> <p>сквер при часовне (утрачен)</p> <p>Великомученицы Параскевы, 1690-е гг., церковь, 1781-1785 гг., 1804-1806 гг., арх. Демерцов Ф.И., 1902-1904 гг., воен. инж. Симоненко В.Я.</p> <p>Дом, где в 1882-1895 гг. жил художник Репин И.Е.</p> <p>Особняк Зина М.В., арх. Гиршович Б.И., корпус служебный, 1905-1907 гг.</p> <p>ограда с воротами, 1907 г.</p> <p>особняк, 1905-1907 гг.</p> <p>памятник, 1907 г.</p> <p>Дом, где в 1814-1815 гг. и 1817-1822 гг. жил декабрист Пунин М.С.</p> <p>Дом, где жили: в кон. XVIII в. архитектор Баженов В.И., в кон. 1810-х-нач. 1820-х гг. - декабрист Долгоруков И.А., в</p>	<p>Пулковское шоссе, 65, восточный склон Пулковской высоты</p> <p>Пулковское шоссе, близ Пулковской высоты</p> <p>Пушкинская ул.</p> <p>Революции шоссе, 75</p> <p>Революции шоссе, у церкви</p> <p>Репина пл., 3/5, канала Грибоедова наб., 135</p> <p>Рижский просп., 29</p> <p>Рижский просп., 78, Степана Разина ул., 6</p> <p>Римского-Корсакова просп., 37, Глинка ул., 15</p>

<p>XIX-нач. XX вв. - семьи архитекторов и художников Бенуа и Лансере, художник Серебряков С.Е.</p> <p>Дом, где в 1887-1891 гг. жил композитор Рубинштейн А.Г.</p> <p>Здесь в 1905-1906 гг. проходили заседания ЦК РСДРП</p> <p>Памятник народному ополчению русско-шведской войны 1788-1790 гг., 1791 г.</p> <p>Дом Булатовых, 1807-1815 гг., 1820-е-1830-е гг., 1838 г., арх. Лукин Д.</p> <p>Могила Трофимова В.М. (1865-1926), ученого-архитектора, 1958 г. (надгробие)</p> <p>Михайловский (Инженерный) замок:</p>	<p>Рубинштейна ул., 38</p> <p>Рыбачий просп., напротив дома 19, корп. 1</p> <p>Рыльская ул., 1, Королевко ул., 9</p> <p>Рябовское шоссе, 78, Пороховское кладбище</p> <p>Садовая ул., 2, Замковая ул., Итальянская ул., 12, Инженерная ул., 8, 10, 11, 13, Кленовая ул., Маневная пл., 2, 6, р. Мойки наб., р. Фонтанки наб., Кленовая ул.</p>
<p>аллея каштанов, 1944-1946 гг., арх. Катонин Е.И., арх. Киркотани В.Д., проф. Удаленов А.П.</p> <p>аллея лип, 1900 г., 1944-1946 гг., арх. Катонин Е.И., арх. Киркотани В.Д., проф. Удаленов А.П.</p> <p>аллея лип, 1824 г.</p> <p>замок, 1784-1790-е гг., Павел I (жена), арх. Баженов В.И., арх. Бренна В., худ. Вислые А.-Ф. (первоначальные проекты), 1797-1800 гг., арх. Бренна В., ск. Александров-Уважский М.П., ск. Стачки П., ск. Стачки П.-Д., ск. Квадри Ф., ск. Тибо Ф., ск. Трикотани А.</p> <p>канал Воскресенский, 1797-1800 гг., 1879 г. (засыпан)</p> <p>конюшни, 1798-1800 гг., арх. Бренна В., 1823-1824 гг., арх. Росси К.И., кон. XIX-нач. XX вв.</p> <p>мозаик Михайловский (эскизиргауз), 1796-1800 гг., арх. Бренна В., 1823-1824 гг., арх. Росси К.И., ск. Пименов С.С., ск. Демут-Малиновский В.И., 1838 г., 1859 г.</p>	<p>Кленовая ул.</p> <p>р. Фонтанки наб., Садовая ул., 2</p> <p>Замковая ул.</p> <p>Маневная пл., 2, Инженерная ул., 13, Кленовая ул.</p> <p>Маневная пл., 6, Инженерная ул., 11, Кленовая ул.</p>

мост трехлучевой, 1797-1800 гг., 1879 г. (засыпан)	Замковая ул., у южного фасада замка
мост через Воскресенский канал по оси Садовой улицы, 1797-1800 гг., 1823-1825 гг. (засыпан)	Садовая ул.
огорода, 1820-е гг., арх. Росси К.И.	Садовая ул.
павильон восточный, 1798-1800 гг., арх. Бренна В.	Инженерная ул., 10
павильон западный, 1798-1800 гг., арх. Бренна В.	Инженерная ул., 8
портик служительских ноушенов, 1798-1800 гг., арх. Бренна В., 1823-1824 гг., арх. Росси К.И.	Итальянская ул., 12
сад вокруг Михайловского замка, 2-я пол. 1820-х гг., арх. Росси К.И.	Садовая ул., 2, р. Мойки наб., р. Фонтанки наб., Замковая ул.
сквер Инженерный, 1829 г., арх. Росси К.И., 1944-1946 гг., арх. Катонин Е.И., арх. Кирхостланн В.Д., проф. Удаленков А.П.	Садовая ул., 2, Замковая ул., Кленовая ул.

Текст/Редакция документа подготовлены АО "Кодекс"

Ординарство (Комендантское управление), 1824-1826 гг., арх. Михайлов А.А., 2-й арх. Росси К.И.	Садовая ул., 3, Инженерная ул., 5
Дом Яковлевой В.А. (Серебряковой О.В.), 1820-1835 гг., арх. Росси К.И.	Садовая ул., 5, Итальянская ул., 10
Дом Экспедиции государственных доходов (дом "с четырьмя колоннами"), 1750-1790-е гг., 1809-1811 гг., арх. Берников С.П., арх. Руска П.	Садовая ул., 12, Итальянская ул., 23
Дом, где жили: в 1816-1841 гг. - Баснописец Крылов И.А., в 1810-1831 гг. - поэт и переводчик Гнедин Н.И., в 1810-1816 гг. - библиограф Соликов В.С.	Садовая ул., 20
Банк Ассоциационный	Садовая ул., 21, канала Грибоедова наб., 30, 32

<p>банк, 1765-1790 гг.,  арх. Кваренги Д., 1817-1818 гг.,  арх. Руска Л., 1865-1869 гг.,  арх. Климов И.И., 1903-1904 гг.,  арх. Бергальс А.А.  сграда, 1817 г., арх. Руска Л.  сграда, 1789-1791 гг.,  арх. Кваренги Д.  сады, 1865-1869 гг.,  арх. Климов И.И., 1934 г.</p>	<p>канала Грибоедова наб.  Садовая ул.</p>
<p>Дворец Воронцова М.И.  (Пажетский корпус):  дворец, 1749-1757 гг.,  арх. Растрелли Ф.-Б.,  1798-1800 гг.,  арх. Кваренги Д., 1827 г.,  арх. Штауберт А.Е.  капелла Мальтийская (храм  римско-католический Святого  Иоанна Предтечи),  1797-1800 гг., арх. Кваренги Д.  сграда, 1749-1757 гг.,  арх. Растрелли Ф.-Б.  сад, 1820-е гг.  службы (три корпуса),  нач. XIX в., 1831-1834 гг.,  арх. Кавос А.Н.  флигели (два), 1749-1757 гг.,  арх. Растрелли Ф.-Б.</p>	<p>Садовая ул., 26,  Помоносова ул., 6, 8, 10  Садовая ул., 26</p>
<p>Дом Второго Общества взаимного  кредита и филантропии,  1907-1909 гг.,  арх. Лидваль Ф.И.,  ск. Козельский А.П.  Гауптвахта, 1818-1820 гг.,  арх. Беретти В.И.</p>	<p>Садовая ул., 26  Помоносова ул., 6, 8, 10</p>
<p>Дом городских учреждений,  1905-1906 гг.,  арх. Пидновский А.П.  Рынок Никольский, 1788-1789 гг.</p>	<p>Садовая ул., 34</p>
<p>Памятник скульптору  Шубину Ф.И., 1959 г.,  ск. Синяйский В.А.,  арх. Сперанский С.Б.  Могила Тютчева Ш.-М.-А.  (1811-1861), языковед  Дача Безбородко А.А.  (Кушелевы-Безбородко)</p>	<p>Садовая ул., 26  Кривога канала наб.,  18, Никольский пер., 1  Садовая ул., Михайловский сад</p>
<p>дача с двумя флигелями и  переходными галереями,  1773-1777 гг., 1783-1784 гг.,  арх. Кваренги Д.</p>	<p>Садовая ул., 80,  Ного-Волгозовое кладбище  Свердловская наб., 40, 44,  корп. 25-а, Полуостровский  просп., Пискаревский просп.  Свердловская наб., 40</p>

сграда со скульптурами (двадцать девять) львов, сер. XIX в.	Свердловская наб., 40
павильон парковый, 1840-е гг., 1950-1960 гг.	Свердловская наб., 41, корп. 25-а
парк, 1783-1787 гг., арх. Кваренги Д.	Свердловская наб., 40
пристань с прогом и офисами, кон. XVIII в.	Свердловская наб., 40
пруд с протокой, 1-я пол. XIX в.	Полостровский просп., Пискаревский просп.
сад парадного двора, 1787 г.	Свердловская наб., 40
Дом, где в октябре 1917 г. жил Ленин В. И.	Свердловская наб., 40
Братские могилы защитников и жителей г. Ленинграда, погибших во время блокады 1941-1944 гг., 1966 г. (надгробия), арх. Пуйин Я.Н., ск. Долникова Н.В., ск. Ельчкова М.К.	Серебряков пер., 1, Серафимовское кладбище
Могила Белехова Н.Н. (1904-1956), архитектора, реставратора	Серебряков пер., 1, Серафимовское кладбище
Могила Бубрика Д.В. (1890-1949), лингвиста	Серебряков пер., 1, Серафимовское кладбище
Могила Жихаревой Е.Т. (1875-1967), актрисы	Серебряков пер., 1, Серафимовское кладбище
Могила Ланга Г.Ф. (1875-1948), терапевта	Серебряков пер., 1, Серафимовское кладбище
Могила Матвея М.Ф. (1899-1966), египтолога	Серебряков пер., 1, Серафимовское кладбище
Могила Панина-Коломенкина Н.А. (1874-1958), фигуриста, первого Олимпийского чемпиона России	Серебряков пер., 1, Серафимовское кладбище
Могила Петрова А.Н. (1906-1963), историка архитектуры	Серебряков пер., 1, Серафимовское кладбище
Могила Сильвина М.А. (1874-1955), революционера	Серебряков пер., 1, Серафимовское кладбище
Могила Струва В.В. (1899-1965), востоковеда	Серебряков пер., 1, Серафимовское кладбище
Могила Филонова П.Н. (1883-1941), художника	Серебряков пер., 1, Серафимовское кладбище
Могила Бартольда В.В. (1869-1930), востоковеда	р. Смоленки наб., 27, Смоленское лютеранское кладбище
Могила Брандта Ф.Ф. (1802-1879), зоолога	р. Смоленки наб., 27, Смоленское лютеранское кладбище
Могила Буша И.Ф. (1771-1843), анатома и хирурга	р. Смоленки наб., 27, Смоленское лютеранское кладбище
Могила Владимирова Б.Я. (1884-1931), монголоведа	р. Смоленки наб., 27, Смоленское лютеранское кладбище

Могила Вольфа М.О. (1825-1883), издателя, 1883 г. (надгробие), ск. Бернштам Л.А.	р. Смоленки наб., 27, Смоленское лютеранское кладбище
Могила Вредена Р.Р. (1867-1934), хирурга-ортопеда	р. Смоленки наб., 27, Смоленское лютеранское кладбище
Могила Гесса Г.И. (1802-1850), химика	р. Смоленки наб., 27, Смоленское лютеранское кладбище
Могила Гримма Д.И. (1823-1898), архитектора, художника	р. Смоленки наб., 27, Смоленское лютеранское кладбище
Могила Доскушова В.В. (1846-1933), естествоиспытателя	р. Смоленки наб., 27, Смоленское лютеранское кладбище
Могила Иностранцова А.А. (1843-1919), геолога	р. Смоленки наб., 27, Смоленское лютеранское кладбище
Могила Кюминского А.А. (1862-1936), климатолога	р. Смоленки наб., 27, Смоленское лютеранское кладбище
Могила Клинтера Ф.М. (1752-1831), писателя	р. Смоленки наб., 27, Смоленское лютеранское кладбище
Могила Кослова П.К. (1803-1895), географа	р. Смоленки наб., 27, Смоленское лютеранское кладбище
Могила Паррота Е.И. (1767-1852), физика	р. Смоленки наб., 27, Смоленское лютеранское кладбище
Могила Пекерского Э.К. (1858-1934), лингвиста, этнографа	р. Смоленки наб., 27, Смоленское лютеранское кладбище
Могила Радлова В.В. (1837-1916), торколога	р. Смоленки наб., 27, Смоленское лютеранское кладбище
Могила Регеля Э.П. (1815-1892), ботаника	р. Смоленки наб., 27, Смоленское лютеранское кладбище
Могила Рейера К.К. (1846-1890), хирурга	р. Смоленки наб., 27, Смоленское лютеранское кладбище
Могила Риббос Хоге де (Дербоса О.М.) (1749-1800), адмирала	р. Смоленки наб., 27, Смоленское лютеранское кладбище
Могила Саломона К.Х. (1797-1851), хирурга	р. Смоленки наб., 27, Смоленское лютеранское кладбище
Могила Саложникова А.В. (1867-1935), химика	р. Смоленки наб., 27, Смоленское лютеранское кладбище
Могила Сушкина П.П. (1808-1928), зоолога	р. Смоленки наб., 27, Смоленское лютеранское кладбище

Могила Осорова П.Ю. (1844-1919), архитектора	р. Смоленки наб., 27, Смоленское лютеранское кладбище
Могила Талло А.А. (1839-1899), географа	р. Смоленки наб., 27, Смоленское лютеранское кладбище
Могила Шилленга П.Л. (1786-1837), электротехника, востоковеда	р. Смоленки наб., 27, Смоленское лютеранское кладбище
Могила Шлерка Э.Ф. (1837-1894), хирурга	р. Смоленки наб., 27, Смоленское лютеранское кладбище
Могила Шретера В.А. (1839-1901), архитектора	р. Смоленки наб., 27, Смоленское лютеранское кладбище
Могила Шторца Г.-Ф. (1766-1835), экономиста	р. Смоленки наб., 27, Смоленское лютеранское кладбище
Могила Шуберта Ф.И. (1758-1825), астронома и геодезиста	р. Смоленки наб., 27, Смоленское лютеранское кладбище
Могила Энгельгерда Е.А. (1775-1852), директора Царскосельского Гимназия	р. Смоленки наб., 27, Смоленское лютеранское кладбище
Могила Якоби Б.С. (1801-1874), физика, электротехника	р. Смоленки наб., 27, Смоленское лютеранское кладбище
Смоленский монастырь:	Смоляного ул., 1, Растрелли пл., 1, Смоляная наб., Кваренги пер., 2, 4
корпуса жилых (каре) с угловыми церквями, 1748-1769 гг., арх. Растрелли Ф.-Б., 1832-1835 гг., арх. Стасов В.П., 1863-е гг., арх. Таманский П.И.	Смоляного ул., 1, Растрелли пл., 1, Смоляная наб., Кваренги пер., 2, 4
сграда с угловыми башнями и пристройками, 1754-1760 гг., XIX в.	Смоляного ул., 1, Растрелли пл., 1, Смоляная наб., Кваренги пер., 2, 4
сграда чугунная, 1833-1834 гг., арх. Стасов В.П.	Растрелли пл., 1
сад в монастырском дворе, 1834-1835 гг., арх. Стасов В.П.	Смоляного ул., 1
сад перед монастырем, 1834-1835 гг., арх. Стасов В.П.	Растрелли пл.
сад "старый", кон. 1760-нач. 1770-х гг.	Смоляная наб.
собор Воскресения Словущего, 1748-1769 гг., арх. Растрелли Ф.-Б., 1832-1835 гг. (интерьеры), арх. Стасов В.П.	Смоляного ул., 1
Институт Александровский	Смоляного ул., 3, Смоляная наб.

главное здание, 1765-1775 гг., арх. Фельген Ю.М., 1821-1824 гг., арх. Каадри Д.И. сграда, XVIII в. сад, кон. 1760-х-нач. 1770-х гг. сквер перед институтом, 2-я четв. XIX в.	Смольного ул., 3  Смольная наб. Смольная наб. Смольного ул., 3
Императорское Воспитательное общество благородных девиц (Смольный институт):	Смольный пр., 1, Смольный просп., 8, Смольная наб., Пролетарской диктатуры пл. Смольный пр., 1, Смольный просп., 8 Смольный пр., 1, Смольный просп., 8 Смольный пр., 1
главный корпус, 1806-1808 гг., арх. Каверини Д. корпус служебный, 1806-1808 гг., арх. Каверини Д. сграда парадного двора, 1807 г., арх. Каверини Д., 1878 г. (восстановление) сграда сада, 1807-1808 гг.	Смольная наб., Смольный просп., 8 Пролетарской диктатуры пл.
сграда сада-партера, 1923-1924 гг. памятник Ленину В.И., 1927 г., ск. Козлов В.В., арх. Щуко В.А., арх. Гельфрейх В.Г. проилек, 1923-1924 гг., арх. Щуко В.А., арх. Гельфрейх В.Г. сад, 1807-1808 гг., арх. Каверини Д. сад парадного двора, 1800-е гг. сад-партер, 1810-е гг., 1899-1910-е гг., 1923-1924 гг., арх. Гельфрейх В.Г., арх. Щуко В.А., садовый мастер Катцер Р.Ф. фонтаны (четыре), 1933-1934 гг., арх. Щуко В.А., арх. Гельфрейх В.Г.	Смольного пр., 1  Пролетарской диктатуры пл., Смольного аллея  Смольная наб.  Смольный пр., 1 Пролетарской диктатуры пл., Смольного аллея
Центральное училище технического рисования и музей Штитица А.П.:	сад-партер  Соляной пер., 13, 15
музей, 1880-1896 гг., арх. Месмахер М.Е., ск. Чехов М.А., ск. Бауман А.Г., ск. Жилин В.И., ск. Папкин А.И. училище, 1879-1881 гг., арх. Кракау А.И., арх. Тедле Р.А.	Соляной пер., 15  Соляной пер., 13
Церковь Великомученика Пантелеимона. сграда с воротами, XVII-XIX вв. церковь, 1735-1739 гг., арх. Коробов И.К., 1835 г., арх. Баретти В.И., 1840-е гг.	Соляной пер., 17, Пестеля ул., 2-а

(Барельефы) ск. Логанской А.В.	
Дом, где жила в 1824 г. писатель Грибоедов А.С. и прог. декабрист Одоевский А.И.	Союза Печальников ул., 5
Храм Святого Станислава, 1823-1825 гг. арх. Визюлин Д.И., 1827 г., арх. Шарлемань И.И. 1-й, 1885 г., 1950-е гг.	Союза Печальников ул., 22, Мастерская ул., 7
Дача Полосухина А.А. дача, 1910 г., арх. Шмидт К.К., 1911-1912 гг., арх. Фомин И.А. сад, XVIII-1-я пол. XIX в., 1909-1913 гг. статуи (две) собак, кон. XIX в. статуя "Девушка в хитоне", нач. XX в.	р. Средней Невки наб., 8
Дом Аларова, 1800-е гг., 1840-е гг.	Средний просп. Васильевского острова, 24
Палаты Куклина А.В., 1714-1720 гг., 1952-1956 гг. (восстановление), арх. Бенкуз И.Н.	Ставропольская ул., 9 Шлакерная ул., между домами 62 и 64
Столб верстовой, кон. 1770-х гг., арх. Валлен-Деламот Ж.-Б.	Старо-Петергофский просп., у Старо-Калинкина моста
Ворота Триумфальные Нарвские, 1814 г., арх. Кларенги Д., 1827-1834 гг., арх. Стасов В.П., ск. Дамут-Малиновский В.И., ск. Клодт П.К., ск. Пименов С.С.	Станек пл.
Дворец культуры им. Горького А.М., 1925-1927 гг., арх. Галупо А.И., арх. Дмитриев А.И., арх. Кричевский Д.П., инж. Райлин В.Ф.	Станек пл., 4
Школа им. 10-летия Октября, 1925-1927 гг., арх. Нисольский А.С.	Станек пр., 5
Райсовет Кировский, 1930-1935 гг., арх. Троцкий Н.А.	Станек пр., 18
Дача Дашковой "Кирьяново", 1783-1784 гг., XIX в., 1970-1975 гг. (реконструкция) арх.-худ. Толстов М.И.: дача сад	Станек пр., 45
Дача Чернышева И.Г. "Александрю" дача, 1770-е гг., арх. Валлен-Деламот Ж.-Б., 1820-е гг., 1960 г. (восстановление), арх. Плотников М.М. парк с прудами (два) и островами (два), 1770-е гг.	Станек пр., 226

арх. Валлен-Деламот Ж.Б., 1820-е гг., 1900-е гг. (восстановление), арх. Плотицкий М.М.	
Мемориал в память обороны города в 1941-1944 гг. - "Зеленый пояс Славы Ленинграда". "Кировский вал", 1946 г., арх. Гальперин Л.Ю., арх. Шпрейфер Д.М.	Станек просп., Маршала Жукова просп.
Столб верстовой, 1777-1787 гг., арх. Ринальди А.	Станек просп., Трефолева ул.
Мемориал в память обороны города в 1941-1944 гг. - "Зеленый пояс Славы Ленинграда". "Кировский вал", дот. 1941-1944 гг. стела, 1970 г., арх. Шевеленко В.Э. танк, 1951 г., установлен	Станек просп., у дома 108
Дом, где жили в 1881-1889 гг. - путешественник Приквальный Н.М., в 1876-1877 гг. и в 1879-1880 гг. - писатель Успенский Г.И.	Столярный пер., 6
Памятник полководцу Суворову А.В., 1796-1801 гг., арх. Воронкин А.Н., ск. Гордеев Ф.Г., ск. Колосовский М.И.	Суворова пер.
Дом Боссаева А.П. (Скоора П.Ю.), 1780-е гг., 1845 г., арх. Бриллиов А.П.	Съедовская линия, 21, Тучков пер., 16
Церковь Святой Великомученицы Екатерины, 1811-1823 гг., арх. Михайлов А.А. 2-я, 1861-1863 гг., арх. Бологов А.М., арх. Бонапарт П.П.: справа (две) церковь часовня (две)	Съедовская линия, между домами 27 и 29, Тучков пер., между домами 22 и 24
Народный дом Пачиной С.В., 1901 г., арх. Бануа Ю.Ю.	Тамбовская ул., 63, Прилуцкая ул., 24
Могильный дом Знамения Пресвятой Богородицы старообрядческой общины Поморского согласия, 1906-1907 гг., арх. Крыжановский Д.А. дом жилой звонница могильный дом сграда сад	Тверская ул., 6
Памятник композитору Глинке М.И., 1906 г., ск. Бах Р.Р., арх. Бах А.Р.	Театральная пл.
Памятник композитору Римскому-Корсакову Н.А.,	Театральная пл.



<p>набережная, 1805-1810 гг., арх. Тома де Томон Ж.-Ф., инж. Герард И., мастер-каменотес: Суханов С.К., 1831-1834 гг., инж. Адам Е.А., пристань со сфинксами фараона Аменхотепа III, 1455-1419 гг. до н. э., 1832-1834 гг., арх. Тон К.А., слух, 1832-1834 гг., инж. Адам Е.А. слух, 1832-1834 гг., инж. Адам Е.А. слух Менделеевский, 1832-1834 гг., 1883-1884 гг. устой барельеф Исакянцевского наплавного моста, 1819-1821 гг., инж. Бегантур А.А., инж. Треттер В.</p>	<p>у Дворцового моста у Румянцевого сквера по оси Менделеевской линии</p>
<p>Кунсткамера, 1718-1734 гг., арх. Гербель Н.-Ф., арх. Земцов М.Г., арх. Клаври П., арх. Маттарнови Г.-И., 1754-1758 гг., арх. Чаванский С.И., 1887 г., арх. Марфельд Р.Р., 1947-1948 гг., арх. Каплан-Ингель Р.И. Академия наук.</p>	<p>Университетская наб., 3          Университетская наб., 5, Менделеевская линия, 1, Биржевой пр., Тамбовский пер., 2</p>
<p>главное здание, 1783-1789 гг., арх. Кваренги Д. фигель музейный, 1826-1831 гг., арх. Лукин И.Ф. при участии Филиппова Д.Е. Императорский Санкт-Петербургский университет.</p>	<p>Университетская наб., 5  Менделеевская линия, 1, Биржевой пр., Тамбовский пер., 2 Университетская наб., 7-9, Менделеевская линия, 2</p>
<p>здание Двенадцати Колпелей, 1722-1742 гг., арх. Троицкий Д., арх. Троицкий Д., арх. Земцов М.Г., 1834-1838 гг. арх. Щедрин А.Ф. корпус для игры в мяч ("железом"), 1778-1782 гг., 1872-1873 гг., арх. Горюхов И.И. ограда, 1836 г., арх. Щедрин А.Ф. сад ботанический, 1861-1868 гг., профессор</p>	<p>Университетская наб., 7, Менделеевская линия, 2, лит. А  Университетская наб., 9, лит. О, во дворе  Менделеевская линия, 2</p>

<p>Ботаника Бехетов А.Н. сад у здания Двенадцати Коллегий, 1836 г., садовый мастер Бук П.</p> <p>флигель ректорский, 1794 г., 1840-1842 гг., арх. Щербин А.Ф.</p> <p>Дворец императора Петра II, 1710-1714 гг., 1727 г., 1759-1761 гг., 1867-1870 гг., арх. Бернгард Р.Б., арх. Соболевский В.И.</p> <p>Усадьба Меншикова А.Д. (Первый кадетский корпус):</p> <p>дворец Меншикова А.Д., 1710-1714 гг., арх. Фонтана Д.М., арх. Шадель Г.-И., 1720-1721 гг., арх. Шадель Г.-И., 1730-1740-е гг., 1766-1769 гг., 1976-1981 гг. (реставрация), арх. Бурковская И.В., арх. Гелюкин В.К., арх. Михайлов Г.В., инж. Ковергин К.А.</p> <p>дом жидой Первого кадетского корпуса, 1730-1740-е гг.</p> <p>дом жидой Первого кадетского корпуса с садом, кон. XVIII в., манек и флигель, 1756-1759 гг., строитель Борнгард И.-Г., ск. Юнг И.</p> <p>Первый кадетский корпус, 1730-е-1740-е гг., 1750-е гг., арх. Трезини Дж., 1938 г.</p> <p>Здесь в июне 1917 г. состоялся I Всероссийский съезд рабочих и солдатских депутатов</p> <p>Академия художеств:</p> <p>главное здание, 1764-1771 гг., 1776-1789 гг., арх. Валлен-Деламот Ж.-Б., арх. Козоринев А.Ф., ск. Прокофьев И.П., 1817-1837 гг., арх. Михайлов А.А., 2-й, арх. Тон К.А., 2-я пол. XIX-нач. XX вв., арх. Бенуа Л.Н., арх. Резнов А.И., арх. Щуко В.А., арх. Эллингер Ф.И., колонна, 1807 г., арх. Михайлов А.А., 2-й, 1847 г., арх. Ермолов А.П., ск. Таллин А.П.</p>	<p>Менделеевская линия, 2</p> <p>Университетская наб., 9, лит. Б</p> <p>Университетская наб., 11</p> <p>Университетская наб., 13, 15, Съедовская линия, 1, 3, 5, Филопопчинский пер., 2, 4</p> <p>Университетская наб., 15, Съедовская линия, 1</p> <p>Съедовская линия, 5</p> <p>Съедовская линия, 3</p> <p>Университетская наб., 13, Филопопчинский пер., 2, 4</p> <p>Съедовская линия, 1</p> <p>Университетская наб., 17, 3-я линия Васильевского острова, 2, 4-я линия Васильевского острова, 1-3</p> <p>Университетская наб., 17, лит. Ц</p> <p>в саду</p>
--	---

<p>мастерская батальная, 1897 г., арх. Свинын В.Ф. мастерская мозаичная, 1862-1864 гг., арх. Эплиндер Ф.И. сад с оградой, 2-я пол. XVIII-нан. XIX вв., 1840-е гг., арх. Ероплов А.П.</p>	<p>4-я линия Васильевского острова, 1-3, в саду 3-я линия Васильевского острова, 2, лит. И Университетская наб., 17, 3-я линия Васильевского острова, 2, 4-я линия Васильевского острова, 1-3</p>
<p>садовый корпус с портиком, 1819-1821 гг. арх. Михайлов А.А. 2-й</p>	<p>Университетская наб., 17, 3-я линия Васильевского острова, 2, 4-я линия Васильевского острова, 1, лит. Б</p>
<p>флигель жилой, 1846-1849 гг., арх. Ероплов А.П., 1885-1887 гг., арх. Кенель В.А. флигель жилой, 1846-1849 гг., арх. Ероплов А.П., 1885-1887 гг., арх. Кенель В.А.</p>	<p>3-я линия Васильевского острова, 2, лит. Б</p>
<p>"Утиная дача": главный дом, 1790-е гг. корпус служебный, 1820-1830-е гг. сад, 1790-е гг.</p>	<p>Уткин просп., 2, 2-а Уткин просп., 2 Уткин просп., 2-а</p>
<p>Набережные и мосты реки Фонтанки</p>	<p>р. Фонтанки наб. - по обоим берегам р. Фонтанки, от Кутузова наб. до Подпорного канала и р. Большой Невы через р. Фонтанку, по Невскому просп.</p>
<p>мост Английский с четырьмя скульптурными конными группами, 1785 г., строитель-инж. Герард И.К., строитель-инж. Суслен П.К., 1841 г., арх. Ероплов А.П., инж. Бутцац И.Ф., арх. Шенкель К.Ф., 1841-1850 гг., ск. Клодт П.К., 1907-1908 гг., инж. Бобринский С.П., инж. Кривошеин Г.Г., инж. Щусев П.В.</p>	<p>через р. Фонтанку по Пермонтаволову просп.</p>
<p>мост Египетский со сфинксами, 1826 г., ск. Соколов П.П., инж. Треттер В., инж. Христианович В.А., 1954-1955 гг. (восстановление), арх. Арешева П.А., арх. Васильковский В.С., инж. Демченко В.В.</p>	<p>р. Фонтанки наб.</p>
<p>мост Инженерный Второй 1824-1826 гг., инж. Базен П.П., 1955 г., арх. Ротен А.П.</p>	

мост Приречный, 1786-1789 гг., арх. Росси И.П., строитель Насонов Т.И., 1926 г., инж. Васильев Б.Д.	через р. Фонтанку, по Кулузова наб.
мост Старо-Калинин, 1785-1788 гг., строитель-инж. Герард И.К., строитель-инж. Сухтелен П.К., 1892-1893 гг., арх. Рыдло М.И., 1907-1908 гг., 1965 г. (реставрация), арх. Бенуа И.Н., 1993-1997 гг. (реставрация), арх. Иванов В.М.	через р. Фонтанку, по Старо-Петергофскому проул.
мост Чернышов (мост Ломоносова), 1785-1787 гг., строитель-инж. Герард И.К., строитель-инж. Сухтелен П.К., 1911-1912 гг., инж. Пшеницкий А.П., 1915 г., арх. Фомин И.А.	через р. Фонтанку по Ломоносова ул.
набережные со спусками, 1780-1789 гг., строитель-инж. Беур (Беуэр) Ф.В., строитель-инж. Борисов И.Н., строитель-инж. Герард И.К., строитель-инж. Модерах К.Ф., строитель-инж. Сухтелен П.К.	по обшим берегам р. Фонтанки, от Дворцовой наб. и Кулузова наб. до Подзорного канала и р. Большой Новы у водосоя
Училище правоведения кон. XVIII в., 1836 г., 1840 г. (интерьеры), арх. Старов В.П., 1809-1810 гг., арх. Сюзор П.Ю. Здесь в XIX в. училище композиторов Серов А.Н. и Чайковский П.И., музыкальный критик Стасов В.В., в ноябре 1917 г. состоялся чрезвычайный Всероссийский съезд Советов крестьянских депутатов	р. Фонтанки наб., б. Чайковского ул., 1
Дом Пашковых, 1780-е гг.	р. Фонтанки наб., 18
Дом Неклюдова П.В. (дом Министерства Императорского Двора, "дом Голицына"), 1787-1788 гг., XIX в. (флигели), 1812 г. (домовая церковь), арх. Воронихин А.Н. Здесь жили: в 1812-1824 гг. - историк Турчнев А.И. и в 1816-1824 гг. - декабрист Турганов Н.И.	р. Фонтанки наб., 20
Дворец Нарышкина Д.П. (Шуваловой С.П.), 1790-е гг., 1844-1846 гг., арх. де Симон Б.	р. Фонтанки наб., 21, Итальянская ул., 39
Дом де Эгги в 1860-е -1890-е гг. - полк. Полоцкий Я.П., в 1888-1892 гг. - композитор Чайковский П.И.	р. Фонтанки наб., 24

Текст/Редакция документа подготовлены АО "Кодекс"

<p>Дом, где жили          в 1814-е -1825-е гг. -          декабристы Муравьевы Н.М. и А.М.,          в 1814-1818 гг. -          живописец Кипренский О.А.,          в 1816-1818 гг.г. - историк          Карамзин Н.М.</p>	р. Фонтанки наб., 25
<p>Дворец Шереметевых:          дворец 1730-е-нач. 1740-х гг.,          1746-1750 гг.,          арх. Чавалинский С.И.,          1795-1808 гг.,          арх. Воронихин А.Н.,          арх. Кваренги Д.,          арх. Старов И.Е., 1837-1857 гг.,          воен. инж. Корсини И.Д.,          ограда с воротами, 1837-1838 гг.,          воен. инж. Корсини И.Д.,          павильоны (два), 1821-1824 гг.,          арх. Квадри Д.И.,          сад, 1730-е гг.,          кон. XVIII-нач. XIX вв.,          1930-е гг.          флигель галерейный, 1803 г.,          арх. Кваренги Д., 1839 г.,          воен. инж. Корсини И.Д.,          флигель дворовый южный          1828 г., арх. Квадри Д.И.,          флигель кухонный, 1864 г.,          арх. Бенуэ Н.П.,          флигель садский южный,          1845 г., арх. Корсини И.Д.,          1911 г., 1914 г.,          арх. Красовский М.В.          Здесь в сер. 1920-х-1941 гг. и          в 1944-1952 гг. жила поэт          Ахматова А.А.,          фонтан (фундаменты),          1750-е гг.,          кон. XVIII в. (забыланы)</p>	р. Фонтанки наб., 34
<p>Институт Екатерининский:          институт, 1804-1807 гг.,          арх. Кваренги Д., 1823-1825 гг.,          арх. Квадри Д.И.,          сад, 1-я пол. XVIII в.,          1804-1807 гг.</p>	р. Фонтанки наб., 36
<p>Дом Ильиных (Жончевой О.А.),          1805-1808 гг. арх. Руске П.</p>	р. Фонтанки наб., 41
<p>Дом Дублянских (Зинovieва Н.В.,          Карловой Н.Ф.)          дом жилой, 1790-е гг., 1843 г.,          арх. Пангелен В.Я.,          ограда с воротами, 1830 г.,          арх. Беретти В.И., 1843 г.,          арх. Пангелен В.Я.          сад, сер. XIX в.</p>	р. Фонтанки наб., 46

фонтан	
Малый театр (театр А.С.Суворина), 1876-1877 гг., арх. Фонтана П.Ф., 1900-1902 гг., арх. Таммерштедт А.К.	р. Фонтанки наб., 65
Главное кладбище, 1913-1918 гг., арх. Иофан Д.М., арх. Серафимов С.С., строитель-арх. Корвин-Круковский С.С.	р. Фонтанки наб., 70-72
Дом Кухаревой А. (Клода П.М.), 1831-1832 гг., арх. Мельников А.И.	р. Фонтанки наб., 79, Гороховая ул., 50
Дом Ясашевых (Ефимьева А.Ф.), 1780-1790-е гг., 1856 г., арх. Ферри-де-Пиньи Е.И.	р. Фонтанки наб., 81, Гороховая ул., 57
Дом Лебедева, 1808-1809 гг., Казармы местных войск, 1787-1790 гг., 1798-1803 гг., арх. Волков Ф.И.	р. Фонтанки наб., 87 р. Фонтанки наб., 90, корп. 1-3, 8
главный корпус флигели (четыре)	
Дом Устинова К. (Петровых), 1817-1822 гг., арх. Шарлемань И.И. 1-й	р. Фонтанки наб., 92, Гороховая ул., 59
Дворец Юсуповых:	р. Фонтанки наб., 115, Садовая ул., 50-я
дворец с флигелями, сер. XVIII в., 1789-1792 гг., арх. Кваренги Д.	р. Фонтанки наб., 115
ограда с воротами, 1836-1840 гг., инж. Трофимович В., инж. Кольман К. павильон, 1790-е гг., арх. Кваренги Д.	Садовая ул., 50-я
сад Юсуповский, сер. XVIII в., 1790-е гг., арх. Кваренги Д.	р. Фонтанки наб., 115
Усадьба Державина Г.Р.:	Садовая ул., 50-я
главный дом, 1791-1793 гг., арх. Пильников Г.П., 1798-1806 гг., арх. Львов Н.А., 1846-1850 гг., арх. Горностаев А.М.	р. Фонтанки наб., 116
Здесь в 1791-1816 гг. жил поэт Державин Г.Р.	
ограда, нач. XIX в.	
сад, 2-я пол. 1790-х гг., 1846-1848 гг., садовый мастер Гаериллов В.Г., арх. Горностаев А.М., садовый мастер Гумлер А.	
флигели (два), 1791-1793 гг., арх. Пильников Г.П., 1798-1806 гг., арх. Львов Н.А., 1846-1850 гг., арх. Горностаев А.М.	

Экспедиция заготовления государственных бумаг	р. Фонтанки наб., 144, 144-а, Рижский просп., 3, 5, 7, 9, 11	
весовая, кон. XIX-нач. XX вв.	р. Фонтанки наб., 144, корп. 33	
дом собрания рабочих и служащих, 1903 г., арх. Бак Е.Р	Рижский просп., 3, лит. Д	
заводоуправление и служебный корпус, 1816-1818 гг., инж. Ботаник А., инж. фон Треттер Г.	р. Фонтанки наб., 144, лит. Ж, 3	
корпуса производственные и служебные, казармы рабочих (девять зданий) 1857-1861 гг., арх. Жиббер Э.И., гражд. инж. Маевский К.Я.	р. Фонтанки наб., 144, корп. 2, 4, 7, 8, 11, 20, р. Фонтанки наб., 144-а, лит. В, лит. В1, лит. В2, Рижский просп., 5, лит. А, Рижский просп. 7, корп. 1	
ограда, 2-я пол. XIX в.		р. Фонтанки наб., 144, Рижский просп., 5, 7
парикордник, XIX в.		р. Фонтанки наб., 144
подстанция трансформаторная, нач. XX в.		р. Фонтанки наб., 144, корп. 19
сад, XIX в.		р. Фонтанки наб., 144
типография, 1906 г., арх. Бак Е.Р.		р. Фонтанки наб., 144, корп. 37
церковь Преподобномученика Андрея Критского, 1691-1692 гг., гражд. инж. Маевский К.Я.		Рижский просп., 9, корп. 34
школа техническая, 1903 г., арх. Бак Е.Р.		Рижский просп., 11, корп. 35
Дом, где в 1867-1895 гг. жил писатель Песков Н.С.		Фурштатская ул., 50
Дом Варгунина К.А. (Игнатьева П.Н.)		Фурштатская ул., 52
ворота, 1806-1809 гг., арх. фон Голен А.И.		
дом жилой с флигелями, 1896-1899 гг., арх. фон Голен А.И., 1916 г.		
Пост "Цагочный" Николаевской железной дороги, откуда в марте 1918 г. отправился поезд, на котором Советское правительство переехало из Петрограда в Москву		ж.-д. ст. Цветочная Петербургского железнодорожного узла
Общник Кельха А.Ф. (Александрова И.М.) с дворовыми флигелями, 1858-1860 гг., арх. Кольман А.К., 1896-1897 гг., арх. Чагин В.И., арх. Шене В.И., арх. Шмидт К.К.		Чайковского ул., 28
Общник Трубецкого П.Н. (Нарышкиных) с дворовыми флигелями, 1780 г. (дом		Чайковского ул., 29, Дружбинский пер., 2

<p>Ганибала А.П., 1855 г.            арх. Боссе Г.Э.            1875-1876 гг. арх. Гедике Р.А.            Осажденный Кочубей Л.В.            (Нечаева-Мальцева Ю.С.) с            дворовыми флигелями            1844-1849 гг. арх. Боссе Г.Э.            арх. Кузьмин Р.И., 1883-1884 гг.            (интерьеры), арх. Бенуа П.Н.            Дом Бертинского (Великой            княгини Ольги Александровны):            дом жилой с флигелями            1837 г. арх. Дюммерг Е.И.,            1858 г., арх. Боссе Г.Э.,            1900-е гг.</p>	Чайковского ул., 30
<p>сад, 1-я треть XIX в.            Усадьба Давидова П., 2-я пол.            XVIII в., 1940-е гг.:            главный дом            парк с прудом</p>	Чеховской ул., 3 Чеховской ул., 3, корп. 1
<p>Дача Воронцова "Новоизмайковская":            главный дом, 1750-е гг.,            арх. Ринальди А., 1957-1960 гг.            (восстановление),            арх. Плотников М.М.            "Топический дом", 1829-1830 гг.            парк с прудом, XVIII в.</p>	Чеховской ул., 13
<p>Усадьба Мичега:            главный дом, XVIII в.,            1950-е гг. (восстановление)            парк с прудом, XVIII в.</p>	Чеховской ул., 19
<p>Памятник философу и писателю            Чернышевскому Н.Г., 1947 г.,            ск. Лизов В.В., арх. Яковлев В.И.</p>	Чернышевского пл., 11, у гостиницы "Россия"
<p>Церковь Божией Матери Всех            Скорбящих Радости,            1817-1818 гг. арх. Рука Л.</p>	Чернышевского просп., 3, Шпалерная ул., 35
<p>Памятник общественному            деятелю Грогу К.К., 1905 г.,            ск. Антокольская М.М.,            арх. Цейдлер В.П.</p>	Шаумяна просп., 44
<p>Сад Румянцевский (Согосовский)</p>	Шауценко пл., 1-я линия Васильевского острова, 2-я линия Васильевского острова, Университетская наб.
<p>обелиск Румянцевский, 1799 г.,            арх. Еренна В., 1918 г.,            арх. Росси К.И.            ограда, 1865-1867 гг.            павильон Музыкальный,            1865-1867 гг.            сад, 1865-1867 гг.,            арх. Ковригин Н.И.            фонтаны (два), 1865-1867 гг.</p>	

Галерная гавань Гребного порта:	Шмилерский прогон ул., 14-а, 20, 21, корп. 1, 23, корп. 2; 25 Шмилерский прогон ул.
бассейн большой, 1721-1723 гг., арх. Трезини Д., кон. 1740-х гг., арх. Чезвинский С.И. бассейны малые (два), 1-я треть XIX в., башня водонапорная, 1894 г. канал водной с каменными набережными, опорами и молами, 1721 г., арх. Трезини Д., 1732 г., арх. Карожи И.К., 1750-1754 гг., арх. Башмаков М.А., арх. Чезвинский С.И., 1808-1812 гг., арх. Захаров А.Д. караульный дом, 1824-1826 гг., 1804-1805 гг. кран паровой на гранитном основании, нач. XIX в., 1854 г. кроншпиц восточный, 1721-1723 гг., арх. Трезини Д., 1754 гг., арх. Башмаков М.А. кроншпиц западный, 1721-1723 гг., арх. Трезини Д., 1754 г., арх. Башмаков М.А.	Шмилерский прогон ул.  Шмилерский прогон ул., 20 Шмилерский прогон ул.  Шмилерский прогон ул., 21, корп. 1 Шмилерский прогон ул., 23, корп. 2 Шмилерский прогон ул., 20  Шмилерский прогон ул., 14-а
Дворец Таврический:	Шпалерная ул., 45, 47, Потемкинская ул., 2, 4, Кирочная ул., 50, Таврическая ул., 8 Таврический сад
гидросистема Таврического сада, кон. XVIII в. дворец, 1783-1789 гг., арх. Старов И.Е., 1802-1804 гг. (интерьеры), арх. Руска Л., 1819 г. (интерьеры), арх. Росси К.И., 1905-1906 гг. (зал заседаний Государственной Думы), арх. Бак А.Р., арх. Шестов П.И. дом садовника с двумя флигелями, 1792-1794 гг., арх. Волков Ф.И. мосты (два), 1793-1794 гг., арх. Волков Ф.И., инж. Шмелле К.-И. сграда каменная, 1822 г. сграда парадного двора, 1792-1793 гг., арх. Волков Ф.И., сграда сада, 1896 г., арх. Бруни А.А.	Шпалерная ул., 47, Таврическая ул., 8  Потемкинская ул., 2  Таврический сад  Таврическая ул., 8 Шпалерная ул., 47  Потемкинская ул., 2, 4, Кирочная ул., 50, Таврическая ул., 8 Шпалерная ул., 45 Таврический сад
оранжерея, кон. XVIII в. пропана, 1790-е гг.	Шпалерная ул., 45 Таврический сад

сад парадного двора, XX в сад Таврический с садом, 1783-1794 гг., арх. Волков Ф.И., садовый мастер Гульд В., арх. Старов И.Е. Флигель министерств (садовый), 1905-1907 гг., арх. фон Гоген А.И., фонтан, 1910-е гг., арх. Бруни А.А.	Шпалерная ул., 47 Потемкинская ул., 2-4, Кирочная ул., 50, Таврическая ул., 8
Церковь Святого благоверного князя Александра Невского: сад, 1891 г. церковь, 1881 г., арх. Косиков В.А.	Шпалерная ул., 47, Таврическая ул., 8  Таврический сад  Шушпа ул., 10
Братская могила погибших 9 января 1905 г., 1931 г. (надгробие), арх. Витман В.А., ст. Манзер М.Г.	9 Января просп., 4, кладбище "Памяти жертв 9 января"
Могила Федорова Е.С. (1851-1909), изобретателя в области воздухоплавания. Дача, нач. XX в.	9 Января просп., 4, кладбище "Памяти жертв 9 января" г. Зеленогорск, Исполкомовская ул., 8
беседка с гранитным бассейном ворота чугунные дом жилой корпус служебный ледник оранжерея парк	
Мемориал в память обороны города в 1941-1944 гг. - "Зеленый пояс Славы Ленинграда", "Сестра", 1966 г., худ. Пейко Г.А., арх. Берлингер-Блау Л.М., арх. Колосовский М.Е.	г. Зеленогорск, Приморское шоссе, 38-й км
Церковь Казанская, 1910-1913 гг., арх. Никонен Н.Н., 1980-е гг. (восстановление)	г. Зеленогорск, Приморское шоссе, 547
Заводы Ижорские Адмиралтейские: бассейн с разводным мостом, 1803-1805 гг., арх. Гесте В.И., инж. Гасойн К.К. газгольдер, 1848-1853 гг. заводы молотовой и площадки А, 1804-1809 гг., арх. Гесте В.И., инж. Гасойн К.К., инж. Вильсон А.Я., 1835 г., 1850-е гг. (перестройка) канал водопроводный (гравитационный) с мостом-плотиной N 2,	г. Колпино, Ленина просп., 1

1803-1805 гг., арх. Гесте В.И., инж. Гаскойн К.К., канал водотводный (прямолинейный) с мостом-плотиной N 3, 1807 г., инж. Вильсон А.Я. контора заводская, 1804-1808 гг., арх. Гесте В.И., инж. Гаскойн К.К., инж. Вильсон А.Я., 1866-1877 гг., 1901 г. (перестройка) корпус сталелитейный, 1853 г., 1873 г. корпус целных куниц (фрагменты), 1809-1813 гг., 1830-1835 гг. (реконструкция), арх. Вильсон А.Я., нач. XX в. (пристроена электростанция) мастерская модельная и градильная, 1818 г., 1829 г., инж. Вильсон А.Я., 1869 г., 1885 г. (перестройка) мастерская целопробная, 1827 г., 1835 г. (перестройка) ограда на подпорной стене главной плотины, 1831-1835 гг., инж. Вильсон А.Я. плотина главная N 1 с подпорной стеной, XVIII в., 1803-1805 гг., арх. Гесте В.И., инж. Гаскойн К.К., железный завод, 1803-1805 гг., арх. Гесте В.И., инж. Гаскойн К.К., 1825-1829 гг., 1853 г. (перестройка), инж. Вильсон А.Я.	
Дача, нач. XX в.	пос. Комарово, Морская ул., 8
Дача Бормана Ж.	пос. Комарово, Морская ул., 14
жилой дом, 1910-е гг. колодець, нач. XX в. корпус служебный, нач. XX в. ледник, нач. XX в. парк, нач. XX в. фонтан, нач. XX в.	
Могила Алексеева М.П. (1896-1981), литературовед, академик, 1984 г. (надгробие), арх. Харданов В.В.	пос. Комарово, Озерная ул., кладбище
Могила Альмана Н.И. (1889-1970), художника, 1973 г. (надгробие), арх. Милорадович Т.Н.	пос. Комарово, Озерная ул., кладбище
Могила Ахматовой А.А. (1889-1966), поэтессы, 1960-е гг. (надгробие),	пос. Комарово, Озерная ул., кладбище

1969 г. (барельеф и крест), сх. Игнатьев А.М., арх. Смирнов В.П. Могила Баран-якова А.П. (1830-1962), индолога, 1953 г. (надгробие)	пос. Комарово, Озерная ул., кладбище
Могила Ефремова И.А. (1907-1972), писателя	пос. Комарово, Озерная ул., кладбище
Могила Жириновского В.М. (1931-1971), историка литературы, 1974 г. (надгробие)	пос. Комарово, Озерная ул., кладбище
Могила Пановой В.Ф. (1905-1973), писательницы	пос. Комарово, Озерная ул., кладбище
Могила Петрова Н.Н. (1876-1964), хирурга, основоположника российской онкологии, 1968 г. (надгробие), арх. Васильковский В.С., сх. Ястребенский Г.Д.	пос. Комарово, Озерная ул., кладбище
Могила Радо-ангела В.И. (1864-1976), археолога	пос. Комарово, Озерная ул., кладбище
Могила Самовалова А.Н. (1894-1971), художника	пос. Комарово, Озерная ул., кладбище
Могила Сомова М.М. (1908-1973), Героя Советского Союза, полярного исследователя, 1970-е гг. (надгробие)	пос. Комарово, Озерная ул., кладбище
Могила Соцовой В.Б. (1905-1978), геоботаника, географа, 1963 г. (надгробие), арх. Петров В.А.	пос. Комарово, Озерная ул., кладбище
Могила Шишмарева В.Ф. (1874-1957), филолога	пос. Комарово, Озерная ул., кладбище
Канал Обводной (проводной) с чугунной огредой, 1785-1844 гг. Набережные и молы со ступами, парапетами, лестницами Итальянского пруда, Кулешевой, Средней, Военной и Песной гаваней, с доками Николаевским, Алексеевским, Константиновским, Александровским и другими гидротехническими сооружениями, XVIII-XX вв.	г. Кронштадт

Текст/Редакция документа подготовлены АО «Кодекс»

Адмиралтейство завод канатный проволочный, 1784-1786 гг., арх. Ветешников М.Н., 1829-1830 гг., арх. Голяин И.Г., 1896 г. завод сахарный, 1796-1797 гг., арх. Баженов В.И., XIX-XX вв. классы офицерские артиллерийские, 1806-1807 гг.,	г. Кронштадт, Адмиралтейство
---	------------------------------

1826-1836 гг. мастерские парусные (три корпуса), 1785-1786 гг., арх. Ветошников М.Н. провиантские малязини (семь корпусов), 1787-1796 гг., арх. Ветошников М.Н., 1845-1851 гг. сарай (малязин) пенькового канатного завода, 1794-1786 гг., арх. Ветошников М.Н. сарай (склад) песочный, 1794-1795 гг., арх. Баженков В.И., 1831 г., 1938 г. сарай (склад) угольный, 1840-1843 гг., арх. Риппер П.К. смоляня канатного завода, 1784-1786 гг., арх. Ветошников М.Н., 1830 г., арх. Акулин А.Н.	г. Кронштадт, Адмиралтейство, Якорная пл., 1
Канал им. Петра Великого с гидротехническими сооружениями, бассейн с насосной станцией и отводным каналом, 1734-1752 гг., воен. инж. Люберас И.-П., XIX-XX вв. док Петровский (военный), 1719-1726 гг., Петр I, строитель Лейн Э., 1734-1752 гг., воен. инж. Люберас И.-П., XIX-XX вв. доки в крест-канале, 1719- 1726 гг., Петр I, строитель Лейн Э., 1734-1752 гг., воен. инж. Люберас И.-П. доковый мост, 2-я пол. XIX в. канал (морская часть), 1719-1726 гг., строитель Лейн Э., Петр I, 1734-1752 гг., воен. инж. Люберас И.-П., XIX-XX вв. овраг между крест-каналом и бассейном с люверсом (незаконченная часть канала), 1719-1752 гг., строитель Лейн Э., воен. инж. Люберас И.-П., 1901 г.	г. Кронштадт, Адмиралтейство
Госпиталь Военно-Морской	г. Кронштадт, Восстания ул., 2, Мануильского ул., 2
анатомический театр, 1849-1852 гг., арх. Мартынов А.А.	

аллея, прачечная и пивоварня, 1839 г., арх. Анерт Э.Х.	
баня, сушильня и лудильня, 1838 г., арх. Анерт Э.Х.	
ворота главного въезда, XIX в.	
главное здание, 1833-1840 гг., арх. Анерт Э.Х.	
огорода у главного здания, XIX в.	
пекарня и кухня, 1840 г., арх. Анерт Э.Х.	
сад, 1839-1840 гг., арх. Анерт Э.Х.	
часовня, 1903-1905 гг., арх. Носяков В.А.	
Церковь англиканская, 1819-1822 гг.	г. Кронштадт, Зосимова ул., 24, Волгодарского ул., 13
Пруд Итальянский, 1717-1727 гг., замысел Петра I, строитель Лейб Э., 1780-1790-е гг.	г. Кронштадт, Итальянский пруд (раннее Итальянского дворца)
Рыбные ряды, 1827-1828 гг.	г. Кронштадт, Итальянского пруда наб.
Дом губернский 6-й, 1717-1725 гг., арх. Брунштейн И.-Ф., 1770-е гг., 1810-1820 гг.	г. Кронштадт, Красная ул., 2
Крепость Кронштадт:	г. Кронштадт, крепость
Башня северо-восточная, 1830 г.	
Опицардо северным и южным пром., 1836-1839 гг.	
Батарда южное, 1825-1828 гг.	
вал земляной Главный, 1825-1830 гг.	
казарма оборонительная 1-я западная (Цитадельская) с полубашней, 1826-1828 гг., 1903-1906 гг., 1930-е гг.	
казарма оборонительная 1-я северная с сухопутным манежем, 1831-1834 гг.	
казарма оборонительная 2-я западная (Кронштадтская) с полубашней, 1826-1829 гг., 1903-1906 гг., 1979-1981 гг.	
казарма оборонительная 2-я северная, 1836-1837 гг.	
казарма оборонительная 3-я северная, 1837-1839 гг., 1950-е гг.	
казарма оборонительная 4-я северная, 1838 г.	
казарма оборонительная 5-я северная, 1871-1873 гг.	

казарма оборонительная восточная, 1833-1835 гг.	
площина защитная северная N 1, 1826-1840 гг.	
полуБашня 1-я северная, 1833 г.	
полуБашня 2-я северная, 1836-1837 гг.	
полуБашня 3-я северная, 1837-1838 гг.	
ров крепостной оборонительный, 1710-1724 гг., Петр I, строитель Лейб Э., 1761-1764 гг., 1825-1827 гг. (перестройка)	
Санкт-Петербургские ворота с галлехвостой, 1831-1852 гг., 1872-1873 гг.	г. Кронштадт, крепость
стена оборонительная, 1828-1838 гг.	
стена эскарповая, 1825-1829 гг.	
Братская могила артиллеристов, погибших во время взрыва на батарее "Константин" 30 ноября 1898 г.	г. Кронштадт, Кронштадское шоссе, городское кладбище
Могила полковника Александрова Н.А. и капитана Вронинского А.А., 19 июля 1908 г., 1908 г. (надгробие)	г. Кронштадт, Кронштадское шоссе, городское кладбище
Гостиный двор, 1823-1825 гг., 1871 г. гг.	г. Кронштадт, Ленина проул., 16
Съезжий дом купеческой части, 1835-1837 гг., арх. Русак П.И., 1853 г.	г. Кронштадт, Ленина проул., 20
Школа градская народная, 1783 г., арх. Волков Ф.И.	г. Кронштадт, Ленина проул., 23
Присутственные места (городская дума), 1834-1837 гг., арх. Анерт Э.Х., арх. Брюллов А.П.	г. Кронштадт, Ленина проул., 36
Часовня церкви Боговещения Господня, 1903 г., арх. Виксель А.И., арх. Коряков В.А., инж. Шаверновский В.П.	г. Кронштадт, Ленинградская ул., 2
Храм лютеранский святой Елизаветы	г. Кронштадт, Ленинградская ул., 1, лит. Н
дом пастора, 1836 г.	
ограда, 1836 г.	
храм, 1834-1836 гг., арх. Анерт Э.Х.	г. Кронштадт, Ленинградская ул., 1, лит. Н
Башина городского водопровода с флигелем, 1836-1839 гг., воен. инж. Лебедев В.П., воен. инж. Татаринов, 1870-е гг., 1887 г.	г. Кронштадт, Ленинградская ул., 2, лит. Б

Парк Петровский:	г. Кронштадт, Макаровская ул.
ограда, 1862 г., памятник императору Петру I, 1841 г., ск. Жак Т.Н., ск. Юдт П.К., парк, 1861-1862 гг., садовый мастер Рауглер К.	
Первый учебный морской зиппак:	г. Кронштадт, Макаровская ул., 1/3, Коммунистическая ул., 3, 3-а
дом Меншикова А.Д. (Минько Б.Х.), 1711-1716 гг., 1719-1720 гг., арх. Браунштейн И.-Ф., арх. Шерель Г.-И., строитель Шедель И.-Х., 1751 г., арх. Чевакинский С.И., 1826-1836 гг., арх. Асютин А.Н., арх. Кохус В.П., арх. Шлауберт А.Е., 1860 г.	
казарма Первого учебного морского экипажа, 1836-1846 гг., арх. Асютин А.Н., арх. Анерт Э.Х., арх. Жеглазови Р.А., арх. Форофонтьев А.Я.	г. Кронштадт, Коммунистическая ул., 3-а
казарма с минными классами, 1714-1724 гг., арх. Браунштейн И.-Ф., строитель Шедель И.-Х., арх. Шютер А., 1765-1775 гг., строитель Герард И., 1808 г., арх. Асютин А.Н.	г. Кронштадт, Макаровская ул., 1/3
корпус служебной казармы Первого учебного морского экипажа, 1836-1837 гг., арх. Форофонтьев А.Я., арх. Кохус В.П., 1843 г., арх. Асютин А.Н.	г. Кронштадт, Коммунистическая ул., 3
ограда, 1830-1831 гг., арх. Анерт Э.Х., арх. Росси К.И., арх. Шлауберт А.Е.	г. Кронштадт, Макаровская ул., 1/3, от казармы до канала им. Петра Великого
сад, после 1855 г.	г. Кронштадт, Макаровская ул., 1/3, у канала им. Петра Великого
сад (частично утрачен), 1842 г.	г. Кронштадт, Макаровская ул., 1/3, во дворе Первого учебного морского экипажа
фонари (частично утрачены), 1830-1831 гг., арх. Анерт Э.Х., арх. Росси К.И., арх. Шлауберт А.Е.	г. Кронштадт, по Макаровой ул. и от казармы до канала им. Петра Великого
Арсенал, 1832-1836 гг., арх. Томайн И.Г., 1857 г., 1893 г.	г. Кронштадт, Макаровская ул.

Итальянский дворец (Морское инженерное училище императора Николая II);	г. Кронштадт, Макаровская ул., 3
астрономическая беседка (частично утрачена), 1857-1859 гг.	в саду у канала им. Петра Великого
дворец (с фундаментом разрушенной части), 1720-1727 гг., арх. Браунштейн И.-Ф., 1728-1733 гг., арх. Ферстер И.Х., 1771-1773 гг., строитель Герард И.К., арх. Чевакинский С.И., 1843-1848 гг., арх. Акутин А.Н., арх. Иванса И., арх. Реймерс К.И., арх. Стасов В.П., 1890-1900 гг.	
корпус служебный двухэтажный, 1744 г., воен. инж. Лоберо И.-П., строитель Раер Г., арх. Ферстер И.Х.	
корпус служебный трехэтажный, 2-я пол. XIX в.	
ограда (фрагмент), 1830-1831 гг., арх. Анерт Э.Х., арх. Росси К.И., арх. Штауберт А.Е.	г. Кронштадт, по Макаровой ул., от Итальянского дворца до канала им. Петра Великого
палисадник перед главным флигелем двора, кон. XIX в.	
сад (частично утрачен), 1850-1853 гг.	во дворе дворца
сад, после 1855 г.	у канала им. Петра Великого
Памятник исследователю Арктики Пахтусову П.К., 1886 г., ск. Лаврецкий Н.А., арх. Силан И.А.	г. Кронштадт, Макаровская ул., у дома 3
Петний сад	г. Кронштадт, Петровская ул.
ограда, 1872-1873 гг., арх. Виндельбандт В.В.	
памятник мин-ману корабля "Азов" Домашенко А.А., 1828 г., арх. Шарлемань И.И. 1-й	
памятник погибшим членам экипажа клипера "Опричник", 1873 г.	
сад, 1-я пол. XVIII-сер. XIX вв.	
Дом губернский 1-й, 1717-1725 гг., арх. Браунштейн И.-Ф., 1770-е гг., 1810-1820 гг.	г. Кронштадт, Петровская ул., 8, корп. 2
Дом губернский 2-й, 1717-1725 гг., арх. Браунштейн И.-Ф., 1770-е гг., 1810-1820 гг.	г. Кронштадт, Петровская ул., 8, корп. 3
Дом губернский 3-й, 1717-1725 гг., арх. Браунштейн И.-Ф.,	г. Кронштадт, Петровская ул., 10, корп. 2

1770-е гг., 1810-1820 гг. Дом губернский 4-й, 1717-1725 гг., арх. Брауншлейн И.-Ф., 1770-е гг., 1810-1820 гг.	г. Кронштадт, Петровская ул., 10, корп. 3
Дом губернский 5-й, 1717-1725 гг., арх. Брауншлейн И.-Ф., 1770-е гг., 1810-1820 гг.	г. Кронштадт, Петровская ул., 12, корп. 2
"Образцовая казарма", 1717-1725 гг., арх. Брауншлейн И.-Ф., 1770-е гг., 1810-1820 гг., 1832-1833 гг., арх. Гомзин И.Г.	г. Кронштадт, Петровская ул., 14
Дом губернский 7-й, 1717-1725 гг., арх. Брауншлейн И.-Ф., 1770-е гг., 1810-1820 гг., 1832-1833 гг., арх. Гомзин И.Г.	г. Кронштадт, Петровская ул., 14, лит. А
Дом губернский 8-й, 1717-1725 гг., арх. Брауншлейн И.-Ф., 1770-е гг., 1810-1820 гг., 1830-1832 гг.	г. Кронштадт, Петровская ул., 16, Коммунистическая ул., 2
Дом губернский 9-й, 1717-1725 гг., арх. Брауншлейн И.-Ф., 1770-е гг., 1810-1820 гг., 1830-1832 гг.	г. Кронштадт, Петровская ул., 16-а
Парк Екатеринославский ограда, 1887 г. памятник мореплавателю Беллинсгаузену Ф.Ф., 1870 г., арх. Монилетти И.А., ск. Шрадер И.Н. парк, 1848 г.	г. Кронштадт, Советская ул.
Отделочные работы, 1785-1786 гг. арх. Ветешников М.Н., 1856-1856 гг., арх. Кусьмин Р.И.	г. Кронштадт, Советская ул., 43
Библиотека Морская, 1910-1926 гг., арх. Кольков Г.А. Библиотека ограда	г. Кронштадт, Советская ул., 49
Форт береговой "Риф", 1898-1912 гг.	г. Кронштадт, Финский залив, о. Котлин
Форт береговой "Шанец" ("Александр и Николай Шанцы"), 1700-е гг., 1788 г., 1855-1856 гг., 1893 г., 1896-1913 гг.	г. Кронштадт, Финский залив, о. Котлин
Батарея северная N 1, 1855-1856 гг., инж. Тотлебен Э.И., 1861-1869 гг., инж. Зверев К.Я.	г. Кронштадт, Финский залив, северный фарватер
Батарея северная N 2, 1855-1856 гг., инж. Тотлебен Э.И., 1862-1867 гг., инж. Зверев К.Я.	г. Кронштадт, Финский залив, северный фарватер
Батарея северная N 3, 1855-1856 гг., инж. Тотлебен Э.И., 1864-1868 гг., инж. Зверев К.Я.	г. Кронштадт, Финский залив, северный фарватер
Батарея северная N 4 ("Зверев"), 1854-1869 гг., инж. Зверев К.Я.	г. Кронштадт, Финский залив, северный фарватер

Батарея северная N 5, 1855-1856 гг., инж. Тотлебен Э.И., 1864-1868 гг., инж. Зверев К.Я.	г. Кронштадт, Финский залив, северный фарватер
Батарея северная N 6, 1855-1856 гг., инж. Тотлебен Э.И., 1864-1868 гг., инж. Зверев К.Я.	г. Кронштадт, Финский залив, северный фарватер
Батарея северная N 7, 1855-1856 гг., инж. Тотлебен Э.И., инж. Дамскиец И.Г., 1857-1866 гг.	г. Кронштадт, Финский залив, северный фарватер
Форт "Обручев" ("Красноармейский"), 1896-1913 гг., инж. Шлишин А.А.	г. Кронштадт, Финский залив, северный фарватер
Форт "Тотлебен" ("Первомайский"), 1896-1913 гг., инж. Шлишин А.А.	г. Кронштадт, Финский залив, северный фарватер
Батарея южная N 1, 1855-1856 гг., инж. Тотлебен Э.И., 1865-1868 гг., инж. Зверев К.Я.	г. Кронштадт, Финский залив, южный фарватер
Батарея южная N 2 ("Дамскиец"), 1855-1856 гг., инж. Тотлебен Э.И., 1869-1873 гг.	г. Кронштадт, Финский залив, южный фарватер
Батарея южная N 3 ("Милотин"), 1855-1856 гг., инж. Тотлебен Э.И., 1869-1879 гг., инж. Зверев К.Я.	г. Кронштадт, Финский залив, южный фарватер
Форт "Александр Г", 1836-1845 гг., инж. Лебедев В.П.	г. Кронштадт, Финский залив, южный фарватер
Форт "Константин", 1808-1809 гг., 1856-1879 гг., воен. инж. Сыров П., 1897-1901 гг.	г. Кронштадт, Финский залив, южный фарватер
Форт "Кроншлот", 1703-1704 гг., 1715-1724 гг., Петр I, строитель Лейн Э., 1723-1758 гг., 1850-1860 гг., инж. Дамскиец И.Г., инж. Зверев К.Я.	г. Кронштадт, Финский залив, южный фарватер
Форт "Павел Г" ("Рисбанк"), 1807-1812 гг., инж. Герард И., 1845-1859 гг., инж. Маслов В.И.	г. Кронштадт, Финский залив, южный фарватер
Форт "Петр I", 1721-1724 гг., Петр I, строитель Лейн Э., 1823-1824 гг., инж. Фуллон А.А.	г. Кронштадт, Финский залив, южный фарватер
Памятник адмиралу Макарову С.О., 1913 г., ск. Шервуд П.В.	г. Кронштадт, Якорная пл.
Собор Никольский Морской ограда с фонарями, 1913-1914 гг., арх. Косяков В.А. сад, 1911-1914 гг., садовый мастер Гильбик Э.Г. собор, 1803-1913 гг., арх. Косяков В.А., 1930-е гг.	г. Кронштадт, Якорная пл., 5
Памятник ученому-энциклопедисту	г. Поморское, Дворцовый просп., 12, Поморского ул., 8

Помещикову М.В., 1955 г. арх. Глиман Г.Д.	
Дворцово-парковый ансамбль Верхнего парка и Нижнего сада; ансамбль Большого дворца и Нижнего сада.	г. Поменово, Дворцовый просп., 48, Верхний парк г. Поменово, Дворцовый просп., между домами 48 и 50, Верхний парк, 1 г. Поменово, Верхний парк, 1
Большой (Манциковский) дворец, с террасами, 1711-1727 гг., арх. Браунштейн И.-Ф., арх. Фонтана арх. Шедель Г.-И., ок. Пино Н., 1737-1740 гг., арх. Ерошкин П.М., арх. Земцов М.Г., арх. Коробов И.К., 1748-1755 гг., арх. Растрелли Ф.-Б., 1765-1770-е гг., арх. Ринальди А., XIX-нач. XX вв., арх. Росси К.И., арх. Прейс Г.А., арх. Паульсон О.А., 1948-1958 гг. (реставрация), арх. Халтурин К.Д.	
галерея (фундамент), 1760-е гг., нач. XIX в. (засыпан)	западнее экспананды Катальной горы
доме ковалерские (плиты) (фундаменты), 1760-е гг., арх. Ринальди А., нач. XIX в. (засыпаны)	восточно-юго-восточнее Катальной горы
канал морской с ковшем и двумя бассейнами, 1719 г., 1756-1761 гг., инж. Ганнибал А.П.	севернее Нижнего сада
"Картинный дом", 1752-1753 гг., арх. Растрелли Ф.-Б.	г. Поменово, Дворцовый просп., 50
"Нижние дома", 1749-1751 гг., арх. Растрелли Ф.-Б.	г. Поменово, Дворцовый просп., 46-а, 46-б, 46-01, 48, 48-а
дом лесничего (восточный флигель)	г. Поменово, Дворцовый просп., 46-б
дом садовника (западный флигель)	г. Поменово, Дворцовый просп., 48
отрада с воротами	
службы дома лесничего	г. Поменово, Дворцовый просп., 46-а
службы дома садовника	г. Поменово, Дворцовый просп., 48-а
центральный корпус (парники)	г. Поменово, Дворцовый просп., 46-01

<p>Нижний сад, 1717-1720-е гг., 1740-1750-е гг., садовый мастер Грец Х., садовый мастер Ламберти Л., арх. Растрелли Ф.-Б., 1975-1978 гг. (реставрация), арх. Ковалевский П. П., инж. Агапова К. Д., инж. Контокея Р. Ф.</p> <p>ограда дворца с четырьмя воротами, 1751 г., арх. Растрелли Ф.-Б., 1777 г., 1949 г. (реставрация), арх. Халтурин К. Д.</p> <p>оранжерея Померанцевая (фрагмент), 1747-1748 гг., арх. Растрелли Ф.-Б.</p> <p>павильон "Эрмитаж" (фундамент), 1760-е гг., нач. XIX в. (засыпан) пруд, XVIII в.</p> <p>терраса земляная, 1-я четв. XVIII в.</p> <p>фонтан (фундамент), 1719 г., арх. Браунштейн И.-Ф., нач. 1770-х гг. (засыпан)</p> <p>Фонтан (фундамент), 1719 г., арх. Браунштейн И.-Ф., нач. 1770-х гг. (засыпан)</p> <p>Фонтан (фундамент), 1719 г., арх. Браунштейн И.-Ф., нач. 1770-х гг. (засыпан)</p>	<p>г. Ломоносов, Дворцовый просп., между домами 46 и 50</p> <p>г. Ломоносов, Дворцовый просп., между домами 46 и 50</p> <p>г. Ломоносов, Дворцовый просп., Нижний сад северо-западнее Китайского дворца</p> <p>восточнее морского канала, перед Нижним садом перед "Нижними домами" и садом</p> <p>Нижний сад, восточная аллея</p> <p>Нижний сад, главная аллея</p> <p>Нижний сад, западная аллея</p>
---	---

Текст/Редакция документа подготовлены АО "Кодекс"

<p>Верхний парк:</p> <p>Верхний парк, 1710-1720-е гг., 1736-1774 гг., садовый мастер Ламберти Л., арх. Ринальди А., 1810-е гг., 1830-е гг., садовый мастер Буш Джазеф, 1850-е гг., садовый мастер Мейнеке П., 1954-1962 гг. (реконструкция района крепости Петерштадт), арх. Дубяго Т. Б.</p> <p>водоброс Красного пруда со сбросной трубой, XVIII в.</p> <p>водоброс Нижнего пруда, XVIII в.</p> <p>водоброс пруда у Котальной горы, XVIII-XIX вв.</p>	<p>г. Ломоносов, Верхний парк:</p> <p>Красный пруд</p> <p>Нижний пруд</p> <p>пруд у Котальной горы</p>
---	--

<p>вход в дворцовый парк (сторонка и пилоны ворот), 1850 г.          дренажно-нал система Китайского дворца, 1766 г.          арх. Ринальди А.          зверовой двор с фонтаном, 1750-е гг., кон. XVIII в. (засыпан)          канал водоподающий, 1710-1720-е гг.          канал, 1-я пол. XIX в.</p>	<p>г. Ломоносов,          Дворцовый просп., 44</p> <p>на р. Карасте, у подножия крепости Петерштадт</p> <p>между прудами Красным и "Подкова"          между Красным и Сушим прудами, вдоль Илжовского просп.</p>
<p>*Китайская кухня*, 1852-1853 гг., арх. Бонштедт П.П.          Китайский дворец, Китайский дворец, 1792-1798 гг., арх. Ринальди А., 1852-1853 гг., арх. Бонштедт П.П.          арх. Штатеншнейдер А.И., 1948-1949 гг. (реставрация), арх. Плосников М.П.          бюст "Ангелоя", XVIII в. (копия с античного оригинала II в. до н.э.), XIX в. (постамент)          бюст "Голова Афины Веллибри", нач. XIX в. (копия с античного оригинала V в. до н.э.), XIX в. (постамент)          бюст "Голова Геры", 1-я треть XIX в. (копия с античного оригинала III в. до н.э.), XIX в. (постамент)          бюст "Диана", 2-я пол. XVIII в., XIX в. (постамент)          бюст императора Адриана, 1-я пол. XVIII в. (копия с античного оригинала II в. до н.э.), XIX в. (постамент)          бюст "Мерс", XVIII в. (копия с античного оригинала IV в. до н.э.), XIX в. (постамент)          бюст "Омфала", 1-я пол. XVIII в., XIX в.</p>	<p>куртина у северного фасада Китайского дворца</p> <p>куртина у восточного фасада Китайского дворца</p> <p>куртина у южного фасада Китайского дворца</p> <p>куртина у северного фасада Китайского дворца</p> <p>куртина у восточного фасада Китайского дворца</p> <p>куртина у восточного фасада Китайского дворца</p> <p>партер у северного фасада Китайского дворца</p>

(постамент)	
ваза, XIX в., XX в.	куртина у восточного фасада
(постамент)	Китайского дворца
ваза, кон. XVIII в.,	северо-восточное Китайского
XX в. (постамент)	дворца
вазы (две), XIX в.	северо-западное Китайского
XX в. (постаменты)	дворца
скульптура "Аполлино",	у южного фасада Китайского
сер. XIX в. (копия с	дворца
античного оригинала IV в.	
до н.э.), XIX в.	
(постамент)	
скульптура "Аполлон	панель у южного фасада
Бельведерский", XVIII в.	Китайского дворца
(копия с оригинала	
сх. Леонарда, XX в.	
(постамент)	
скульптура "Артемиде	панель у южного фасада
Версальская", XVIII в.	Китайского дворца
(копия с оригинала школы	
сх. Леонарда,	
XX в. (постамент)	
скульптура "Венера	у южного фасада Китайского
Медийская", 1810 г.	дворца
(копия с оригинала	
Тиварка и Кефисодота	
Младшего), XIX в.	
(постамент)	
скульптура "Паскоин",	куртина у восточного фасада
1817 г. (копия с оригинала	Китайского дворца
Александра Полидора и	
Афинодора),	
сх. Кроатьер Ш., XIX в.	
(постамент)	
скульптура "Омфала",	у северного фасада Китайского
1-я пол. XVIII в., XIX в.	дворца
(постамент)	
скульптура "Собака"	восточное крыло Китайского
(две статуи), сер. XIX в.,	дворца
XIX в. (постамент)	
скульптура "Три грации",	куртина у западного фасада
нач. XIX в. (копия с	Китайского дворца
оригинала Пилоне Ж.),	
XIX в. (постамент)	
скульптура "Тритон",	Китайский пруд
1851 г., XIX в.	
(постамент)	
колодец каменный, XIX в.	южное Китайского пруда
концертный зал ("Каменное	западнее Большого дворца
зала"), 1751-1752 гг.,	
арх. Растрелли Ф.-Б., 1802 г.,	
арх. Паульсен О.А.,	
1865-1866 гг. (реставрация),	
арх. Плотников М.М.	
корпус кавалерский, 1757 г.,	восточнее Китайского дворца
арх. Ринальди А., 1807 г.	

1843-1845 гг., 1990-е гг. (реставрация)	западная часть парка через р. Карасту
лабиринт водный, XVIII в.	
мост каменный ("Руинный"), XIX в.	
мост Петропавловский, нач. XX в.	через р. Карасту, южнее Нижнего пруда
мост, XVIII-XIX вв.	по Ореховой аллее, у Китайского пруда
мост, XVIII в.	через западный рукав П-образного пруда
мост, 1850 г.	через реку Карасту у Нижних домов
мост, XVIII в.	через южный рукав П-образного пруда
мост-плотина Красного пруда, 1-я четв. XVIII в.	р. Караста
мост-плотина Нижнего пруда, 1710-е гг.	р. Караста
мост-плотина, XVII-XIX вв.	у дворцовой электростанции
мост-труба, XIX в.	через сваял у дворцовой электростанции
мосты-трубы (два), XVIII-XIX вв.	Рябинская аллея
павильон Каталонской горы, 1762-1774 гг., арх. Ринальди А., 1951-1960 гг. (реставрация), арх. Плотников М. М.	северо-западная часть Верхнего парка
павильон "Эрмитаж" (фундамент), 1750-е гг., кон. XVIII в. (засыпан)	на р. Карасте, у подножия крепости "Петерштадт"
пергола с пристанью и окультуривкой	у Китайского дворца
пергола с пристанью, 1870-е гг., 1949 г. (реставрация)	у Китайского пруда
скульптура "Идилия", 1850-е гг. (копия с оригинала школы ск. Скопаса), XIX в. (постамент)	Китайский пруд
скульптура "Нимфа в раковине", 1850-е гг., XIX в. (постамент)	у перголы
скульптура "Перид", XIX в.	Китайский пруд
Крепость "Петерштадт" арсенал (фундамент), 1757 г., 1810-е гг. (засыпан)	
гауптвахта (фундамент), 1757 г., 1810-е гг. (засыпан)	
дворец Петра III:	

дворец, 1758-1762 гг., арх. Ринальди А., 1950-1953 гг. (реставрация), арх. Плотников М.М. скульптура "Амур и Психея", XVIII в. (копия с оригинала II в до н.э.), XIX в. (постамент)	у дворца Петра III
скульптура "Амур с луком", XVIII в. (копия с оригинала ок. Лисиппа), XIX в. (постамент)	у дворца Петра III
скульптура "Дракон" (две статуи), XVIII в. скульптура "Иона", XVIII в. (копия с оригинала ок. Лотто Л.), XIX в. (постамент)	у дворца Петра III у дворца Петра III
скульптура "Меркурий", XVIII в. (копия с оригинала ок. Болонья Д.), XIX в. (постамент)	у дворца Петра III
дом комендантский (фундамент), 1757 г., 1810-е гг. (засыпан)	
дом генерала Левина (фундамент), 1757 г., 1810-е гг. (засыпан)	
дом генерала Форстера (фундамент), 1757 г., 1810-е гг. (засыпан)	
кирха гарнизонная (фундамент), 1757 г., 1810-е гг. (засыпан)	
"Почетные ворота" крепости, 1757 г., арх. Ринальди А., 1961 г. (реставрация), арх. Плотников М.М.	
укрепления земляные (фрагменты), 1758-1762 гг.	
пилоны ворот, нач. XX в.	Дворцовый просп., между домами 44 и 46 у Китайского пруда у крепости Петерштадт в овраге западнее Котельной горы
пристань, XIX в.	южнее Большого дворца
пруд, XVIII в.	южнее Китайского дворца
пруд (без воды), XVIII в.	
пруд Карлук, XVIII в.	восточнее Большого дворца
пруд Китайский, 1760-е гг., сер. XIX в.	южнее Концертного зала
пруд Нижний, XVIII в.	южнее Большого дворца
пруд П-образный, XVIII в.	западнее Котельной горы
пруд "Подкова", XVIII в.	
пруд у Котельной горы, XVIII в.	

пруды (два), XVIII в. ограды и кресла металлические и мраморные, XIX в. электростанция дворянская, нач. XX в., арх. Паульсон О.А.: главное здание дом жилой флигель	восточнее Пиловой аллеи Верный парк  Верный парк, 2
Собор Архангела Михаила, 1911-1914 гг., арх. Маняев А.К. Церковь Святого Спиридона Тримифунтского, 1896 г., восстановил Щеглов В.И. Храм лютеранский Святого Иованна, 1829-1830 гг., арх. Шарлемань И.И. 1-й Дача Максимова	г. Ломоносов, Дворянский просп., 61 г. Ломоносов, Ильковский просп., 1  г. Ломоносов, Кирочная ул., 14 (Мартышкино) г. Ломоносов, Краснофлотское шоссе, 16, 16/1 г. Ломоносов, Краснофлотское шоссе, 16 г. Ломоносов, Краснофлотское шоссе, 16/1 г. Ломоносов, Краснофлотское шоссе г. Ломоносов, Краснофлотское шоссе г. Ломоносов, Краснофлотское шоссе г. Ломоносов, Краснофлотское шоссе г. Ломоносов, Левитана ул., 2, Верещагина ул., Дачная ул.
главный дом, 1892 г. оранжерея, кон. XIX в. парк, XVI в.-XIX вв. платина (руины), XV в.-XIX вв. пруд (осушен), XV в.-XIX вв.	г. Ломоносов, Краснофлотское шоссе, 16 г. Ломоносов, Краснофлотское шоссе, 16/1 г. Ломоносов, Краснофлотское шоссе г. Ломоносов, Краснофлотское шоссе г. Ломоносов, Краснофлотское шоссе г. Ломоносов, Краснофлотское шоссе
Усадьба Мордвиновых:  башня водонапорная, нач. XX в. оранжерея, 2-я пол. XIX в. парк, XVI в.-XIX вв.  пруды (четыре), XVIII-XIX вв. Подворье Гордлицкого монастыря Рождества Богородицы: дома жилые (два), нач. XX в.  часовня Святого Николая, Преподобного Серафима Саровского и царицы Александры, 1904 г., арх. Соколов П.П.	г. Ломоносов, Левитана ул., 2, Верещагина ул., Дачная ул. г. Ломоносов, Левитана ул., 2, Верещагина ул. г. Ломоносов, Верещагина ул. г. Ломоносов, Дачная ул., Левитана ул. г. Ломоносов, Дачная ул. г. Ломоносов, Михайловская ул., 19-а, 21-а, Александровская ул., 14 Александровская ул., 14, Михайловская ул., 19-а, Михайловская ул., 21-а
Усадьба адмирала Грейга С.К.: ("Сано-Энну"): бассейн, XIX в. вазы (две), 2-я пол. XIX в.	г. Ломоносов, пос. Огюльсканка, госпиталь

<p>главный дом, 1720-е гг.,          арх. Трезини Д., 1760-е гг.,          XIX в.          мост, XIX-нач. XX вв.          мост-плотина, XVIII в.          парк, XVI в.          пруды с островами, XVIII в.          статуя "Собака", XIX в.          терраса с пещницей, кон. XIX в.          флигель юго-западный,          кон. XIX в.          флигель южный, кон. XIX в.</p>	
<p>Ворота городские, 1826-1829 гг.,          арх. Горюнов В.М.,          арх. Шарлемань И.И. 1-й          Богдельня, 1860-1861 гг.,          кон. XIX-нач. XX вв.,          арх. Весмен Н.И.,          арх. Швацов А.И.</p>	<p>г. Ломоносов,          Сранненбаумское шоссе           г. Ломоносов,          Сраннерейная ул., 18</p>
<p>Церковь Пресвятой Троицы,          1903-1904 гг.,          арх. Горюнов И.П.</p>	<p>г. Ломоносов,          Сраннерейная ул., 19</p>
<p>Больница общины Святого Георгия,          1901-1902 гг.          Могила Бродлова А.П.          (1756-1877), архитектора          Конюшни дворцовые,          1786-1792 гг., арх. Бренна В.,          арх. Камерон Ч.</p>	<p>пос. Мозайский,          25 Октября просп., 105          г. Павловск          Городское кладбище          г. Павловск          Красных Зорь ул., 2,          Революции ул., 11</p>
<p>Парк "Александрова дача":          павильон "Эхо", кон. 1780-х гг.          парк, 1780-е гг.</p>	<p>г. Павловск, Мичурина ул.</p>
<p>Церковь Святителя Николая,          1902-1904 гг., арх. фон Голен А.И.          Дача Самойловой Ю.П.:</p>	<p>г. Павловск, Обороны ул., 1,          Артиллерийская ул., 2          г. Павловск, Павловское          шоссе, Парковая ул., 1</p>
<p>дом жилой, сер. XVIII в.,          1831-1835 гг.,          арх. Бродлов А.П.          парк с гидросистемой,          XVIII-XIX вв.          церковь великомученицы          Екатерины, 1748 г.,          1827-1829 гг.,          арх. Адамини Д.Ф.,          арх. Адамини П.Ф.,          арх. Мельников А.И., 1837 г.,          арх. Бродлов А.П., 1866-1871 г.,          арх. Роданов А.И.</p>	
<p>Богдельня Куракиных, 1817 г.,          арх. Адамини Л.Ф., сер. XIX в.          Павловский дворцово-парковый          ансамбль:          "Амфитеатр" со статуей          "Флора", сер. XVII в., 1793 г.,</p>	<p>г. Павловск,          Просвещения ул., 3          г. Павловск,          Революции ул., 20          г. Павловск, Павловский парк,          Старая Сильвия</p>

арх. Бренна В.

Большие круги:

восточный круг:

бюст "Зима", нач. XVIII в.,

1952 г. (постамент)

бюст "Меланхолик",

нач. XVIII в., 1952 г.

(постамент)

бюст "Сангвиник",

нач. XVIII в., 1952 г.

(постамент)

бюст "Флегматик",

нач. XVIII в., 1952 г.

(постамент)

бюст "Холерик",

нач. XVIII в.,

1952 г. (постамент)

бюст "Оноше",

нач. XVIII в.,

1952 г. (постамент)

статуя "Мир",

нач. XVIII в.,

ок. Баратта П., XIX в.

(постамент)

в центре восточного круга

западный круг:

бюст "Весна", нач. XVIII в.,

1952 г. (постамент)

бюст "Девушка с

жемчужной нитью",

нач. XVIII в.,

1952 г. (постамент)

бюст "Пето", нач. XVIII в.,

1952 г. (постамент)

бюст "Наяда" (двое),

нач. XVIII в., 1952 г.

(постамент)

бюст "Нимфа юного дня",

нач. XVIII в., 1952 г.

(постамент)

статуя "Превосудие",

нач. XVIII в.,

ок. Баратта П.,

кон. XVIII в.

(постамент)

в центре западного круга

цветники партерные Большие

круги, 1792-1799 г.,

арх. Бренна В.

бюст Аполлона

Бельведерского,

1-я пол. XIX в. (копия с

оригинала ок. Пасхара),

XIX в. (постамент)

Вольерный участок:

бюст Гомера, XVIII в.,

1954 г. (постамент)

площадка вблизи Большой  
Каменной (итальянской)  
лестницы

центральный район парка  
аллея у павильона "Вольер"

бюст императора Августа, XVIII в., 1954 г. (постамент)	аллея у павильона "Вольтер"
бюст императора Адриана Публия, XVIII в., 1954 г. (постамент)	аллея у павильона "Вольтер"
бюст императора Гальбы, XVIII в., 1954 г. (постамент)	аллея у павильона "Вольтер"
бюст императора Каракаллы, XVIII в., 1954 г. (постамент)	аллея у павильона "Вольтер"
бюст императора Клавдия, XVIII в., 1954 г. (постамент)	аллея у павильона "Вольтер"
бюст императора Нерона, XVIII в., 1954 г. (постамент)	аллея у павильона "Вольтер"
бюст императора Сиппиана Августа, XVIII в., 1954 г. (постамент)	аллея у павильона "Вольтер"
бюст императора Оттона, XVIII в., 1954 г. (постамент)	аллея у павильона "Вольтер"
бюст императора Тита, XVIII в., 1954 г. (постамент)	аллея у павильона "Вольтер"
бюст императора Юлия Цезаря, XVIII в., 1954 г. (постамент)	аллея у павильона "Вольтер"
бюст эллинистического поэта, XVIII в., 1954 г. (постамент)	аллея у павильона "Вольтер"
бюст императора Веспасиана, XVIII в., 1954 г. (постамент)	аллея у павильона "Вольтер"
ваза-амфора, кон. XVIII в., XIX в. (постамент)	Вольтерный пруд
ваза-кратер, XIX в.	Главная аллея, площадка напротив павильона "Вольтер"
павильон "Вольтер", 1782 г., арх. Камерон Ч., 1806 г., арх. Воронихин А.Н.	
пруд Вольтерный, 1863 г., садовый мастер Катцар Ф.К.	Вольтерный пруд
статуя "Венера Итальяская", сер. XIX в. (с оригинала ск. Кановы А.), 2-я пол. XIX в. (постамент)	Вольтерный пруд
статуя "Девушка со льном", 1854 г., ск. Трошеле Ю.	Вольтерный пруд
скамьи металлические (шесть), кон. XVIII в., 1980-е гг. (архитектурные)	аллея у Вольтера
статуя "Танцовщица", сер. XIX в., ск. Ринальди Р., 2-я пол. XIX в.	"Лабиринт"
статуя "Эрмения", сер. XIX в., ск. Ринальди Ф., 2-я пол. XIX в.	западная часть Вольтерного участка
"Воздушный театр", 1811 г., садовый мастер Асмус А.И., арх. Воронихин А.Н.	центральный район парка

ворота Иворские ("Эпопюне"), 1790-1791 гг., арх. Камерон Ч., 1803 г., 1831 г., арх. Росси К.И.	Белая береза
ворота Мраморные; кон. XVIII в., 1806 г. (перевезены с Каманного острова)	Большая звезда
ворота "Памятника победным родителям", 1808 г., арх. Тома де Томон Ж.	Старая Сильвия
ворота Розового павильона, 1826 г., арх. Росси К.И.	у Розового павильона
ворота с вазами, 1820-е гг., арх. Росси К.И.	долина р. Славянки
ворота Старо-Сильвийские (трое), 1786-1793 гг., арх. Бренна В.	Старая Сильвия
ворота Театральные, 1802 г., арх. Бренна В.	Пардное поле
ворота у дворца, 1824 г., арх. Росси К.И., 1940 г.	центральный район парка

Текст/Редакция документа подготовлены АО "Кодекс"

дворец Павловский (Большой), 1762-1786 гг., арх. Камерон Ч., 1785-1799 гг., арх. Бренна В., 1800-1825 гг., арх. Воронихин А.Н., арх. Кваренги Д., арх. Росси К.И.	Революции ул. 20
дренажная и мелиоративная системы парка, XVIII-XIX вв.	
каскад Большой, 1786-1787 гг., арх. Камерон Ч., 1792-1794 гг., арх. Бренна В.	долина р. Славянки
каскад Руинный, 1794 г., арх. Бренна В.	Старая Сильвия
Колоннада Аполлона каскад с мостом, 1800 г., арх. Кваренги Д.	долина р. Славянки
колоннада, 1782-1783 гг., арх. Камерон Ч., 1799-1817 гг.	
статуя Аполлона Вольвердерского, 1783 г. (копия с оригинала ск. Пеокера), ск. Гордеев Ф. Г., XIX в. (постамент)	
шлюз, 1800 г., арх. Кваренги Д.	

Круглый зал ("Музыкальный павильон"), 1799-1800 гг., арх. Бренна В., арх. Камерон Ч. лестница Большая Каменная (Итальянская) с четырьмя статуями львов и двумя вазами, 1799 г., арх. Бренна В.	Большая звезда  центральный район парка
мост Кентавров, 1795-1796 гг., арх. Камерон Ч., 1805 г., 1972 г.	долина р. Славянки
мост Олений, 1879 г., инж. Чикалев А.Н.	Центральный (Константиновский) Розовозильонный пруд центральный район парка
мост у северного корпуса дворца, 1799 г., арх. Бренна В.	
мост Чугунный у Храма дружбы, 1823 г., арх. Росси К.И., 1888 г.	долина р. Славянки
мост-плотина Високтисов, 1802-1803 гг., строитель Високтис К., арх. Воронихин А.Н.	долина р. Славянки
мост-плотина Горбатов, 1784 г., арх. Камерон Ч.	долина р. Славянки
мост-плотина Пиль-Башенный, 1808 г., строитель Високтис К., арх. Воронихин А.Н., арх. де Фриэ И.	долина р. Славянки
мост-плотина Черный, 1790-е гг., арх. Камерон Ч., 1799 г., арх. Бренна В.	долина р. Славянки
Новая Сильвия:	
ворота Ново-Сильвийская (двое), около 1800 г., арх. Бренна В.	
ворота Траурные мавзолей "Супругу-благотельцу", 1808-1809 гг., арх. Тома де Томон Ж.	
колонна "Конец света", 1785 г., арх. Камерон Ч., 1800 г., арх. Бренна В.	
мавзолей "Супругу-благотельцу", 1808-1809 гг., арх. Тома де Томон Ж., ск. Марго И.П.	
мост Ново-Сильвийский, 1875 г., арх. Потолов И.Я., инж.-строитель Чикалев А.Н.	
статуя "Аполлон Музаген", 1796 г. (отлипка с оригинала М.в. до н.э.), литейный.	

мастер Гастлю Э., XIX в., 1950-е гг. (проект)	
озеро Крутое, 1781 г., арх. Камерон Ч., павильон Елизаветин (Красно-орлянский), 1800-1804 гг., арх. Камерон Ч., худ.-декоратор Гонзало П.	долина р. Славянки  Красная долина
павильон "Молочня", 1782 г., арх. Камерон Ч.	центральный район парка
павильон Розовый, 1811-1812 гг., арх. Воронихин А. Н., 1814 г., арх. Росси К.И., худ.-декоратор Гонзало П.	Белая береза
павильон Росси (памятник императрице Марии Федоровне), 1816 г., арх. Росси К.И., 1914 г. (перестройка), ск. Беклемишев В.А.	центральный район парка
павильон "Холодная ванна", 1799 г., арх. Камерон Ч.	долина р. Славянки
павильон "Храм дружбы", 1780-1782 гг., арх. Камерон Ч., 1938 г. (утрачена статуя Цереры)	долина р. Славянки
памятник Великой княгине Елене Павловне "на острове" (разрушен), 1806 г., ск. Мартос И.П.	р. Славянка, у Большого моста
памятник императору Павлу I, 1800-1851 гг., 1872 г. (копия с оригинала), ск. Витали И.П.	Парадный двор Павловского дворца
"Памятник любимым родителям", 1786 г., арх. Камерон Ч., 1807 г., ск. Мартос И.П.	Старая Сильвия
парк, 1777 г., 1780-1787 гг., садовый мастер Виглер А.К., арх. Камерон Ч., 1790-1800 гг., арх. Бренна В., 1801-1828 гг., худ.-декоратор Гонзало П.	
Пиль-башня, 1795-1797 гг., арх. Бренна В., худ.-декоратор Гонзало П., 1807 г., арх. Воронихин А.Н.	долина р. Славянки
пристани (две), XVIII-XIX вв.	Розоволавиловский пруд, о. Ливен
пристани у Вионтиева моста (две), нач. XIX в.	долина р. Славянки
пруд Ботанический, кон. XVIII в.	Большая Звезда
пруд Верхний Крутосвалый, кон. XVIII в.	Большая Звезда
пруд Верхний Розоволавиловский с плотиной, 1790-е гг.	между Парадным полем и Белой Березой

пруд Верхний Старосильвинский с плотиной, 1790-е гг.	между Старой и Новой Сильвиней
пруд Викентиев, XVIII в.	долина р. Славянки
пруд Воксальный, кон. XVIII в.	Большая Звезда
пруд Глазовский, сер. XIX в.	на северо-востоке Большой Звезды
пруд Запасной Розоволавильсонный, 1790-е гг.	западнее от Верхнего Розоволавильсонного пруда, ул. Революции
пруд Кавказолиновый с плотиной, кон. XIX в., худ.-декоратор Гонзало П.	между Большой Звездой и Красной долиной
пруд на Новом питомнике, сер. XIX в.	на северо-востоке Большой Звезды
пруд на Старом питомнике, сер. XIX в.	западнее от Белой Березы
пруд Нижний Круглозальный, кон. XVIII в.	Большая Звезда
пруд Нижний Розоволавильсонный с плотиной, 1790-е гг., 1800-е гг., худ.-декоратор Гонзало П.	Парадное поле
пруд Нижний Старосильвинский с плотиной, 1790-е гг.	между Старой и Новой Сильвиней
пруд Пиль-башенный, кон. XVIII в.	долина р. Славянки
пруд Северный Верхний Новосалейный с плотиной, кон. XIX в., худ.-декоратор Гонзало П.	Большая Звезда
пруд Северный Нижний Новосалейный с плотиной, кон. XIX в., худ.-декоратор Гонзало П.	Большая Звезда
пруд Старосалейный, кон. XVIII в.	Большая Звезда
пруд "У-обсерватории", 1870-е гг.	юго-западнее Белой Березы
пруд Фасарный, 1790 г., арх. Камерон Ч.	долина р. Славянки
пруд Фонтанный, кон. XVIII в.	Большая Звезда
пруд Центральный (Константиновский) Розоволавильсонный с плотиной и согревом извести Ливен, 1790-е гг., 1806-1807 гг., худ.-декоратор Гонзало П.	Парадное поле
пруд Южный Верхний Новосалейный с плотиной	Большая Звезда
пруд Южный Нижний Новосалейный с плотиной, кон. XIX в., худ.-декоратор Гонзало П.	Большая Звезда

пруды Венерыны (Большой и Малый) с островом Любви, 1800-е гг., худ.-декоратор Гоняго П.	Большая Звезда
речка Славянка, 1780-е гг. (изменение береговой линии), арх. Камерон Ч., 1790-е гг., арх. Бренна В., 1870-е гг. (регулирование русла от Новосильевского моста до Новоселинского моста)	от Большого моста до Новоселинского моста
руина у Елизаветина (Крас-органного) павильона, 1803-1807 гг., арх. Камерон Ч.	Красная долина
Собственный сад: бюст "Антиной" ("Дионис"), кон. XVIII в., нач. XIX в. (постамент) бюст "Неизвестный мужчина", кон. XVIII в., нач. XIX в. (постамент) ваза, 1775 г., ок. Жюппе Н., нач. XIX в. (постамент) ваза, кон. XIX в. вазы (четырнадцать), 1805 г., арх. Воронихин А.Н.	Центральная аллея
бюст "Неизвестный мужчина", кон. XVIII в., нач. XIX в. (постамент) ваза, 1775 г., ок. Жюппе Н., нач. XIX в. (постамент) ваза, кон. XIX в. вазы (четырнадцать), 1805 г., арх. Воронихин А.Н.	Боскет
павильон "Трех граций" и терраса, 1800-1801 гг., арх. Камерон Ч., 1803 г., ок. Прокофьев П.П., ок. Трикофни П.	
сад, 1780-е гг., садовый мастер Визлер А.К., худ. Вюлье А.Ф.	
скамья металлические (шесть), кон. XVIII в., 1980-е гг. (воссоздание)	Центральная аллея
статуя "Молодой кентавр" (две), кон. XVIII в. (с оригинала Аристеса и Пеллея), ок. Трикофни П.	г. Павловск, уступ дворцового крыльца
скамья металлическая, нач. XVIII в., 1980 г. (воссоздание)	с северной стороны Павловского дворца
статуя "Аполлон", "Афина", кон. XVIII в.	с северной стороны Павловского дворца
статуя "Актон", 1816 г., ок. Мартос И.П., отливка Екимова А.В., 1984 г. (постамент)	Старая Сильвия, Окружная дорожка
статуя "Аполлон Бельведерский", 1782 г. (с оригинала ок. Лессера), отливка Гастилу Э.	Старая Сильвия, Центральная площадка

по модели Гордеева Ф., 1963 г. (воссоздание постамент) статуя "Борз Боргесе", нач. XIX в. (с оригинала ск. Агнески), 1954 г. (постамент)	Старая Сильвия, Окружная дорожка
статуя Термес Флорентийский (Меркурий), 1795 г. (с оригинала III в. до н.э.), отливка Гастилу Э. по модели Гордеева Ф., 1963 г. (воссоздание постамент)	Старая Сильвия, Центральная площадь
статуя "Илиона", 1787 г. (с оригинала школы ск. Скопаса), отливка Можалова В. по модели Гордеева Ф., кон. XVIII в. (постамент)	Старая Сильвия, Окружная дорожка
статуя "Каллиона", 1722 г. (копия с оригинала II в. до н.э.), литейный мастер Гастилу Э., 1963 г. (воссоздание постамент)	Старая Сильвия, Центральная площадь
статуя "Клио", 1794 г. (с оригинала II в. до н.э.), отливка Гастилу Э., 1963 г. (воссоздание постамент)	Старая Сильвия, Центральная площадь
статуя "Мельпомена", 1795 г. (копия с оригинала II в. до н.э.), литейный мастер Гастилу Э., 1963 г. (воссоздание постамент)	Старая Сильвия, Центральная площадь
статуя "Нюбидя", 1767 г. (с оригинала школы ск. Скопаса), отливка Можалова В. по модели Гордеева Ф.	Старая Сильвия, Окружная дорожка
статуя "Нюбидя", 1786 г. (с оригинала школы ск. Скопаса), отливка Можалова В. по модели Гордеева Ф., кон. XVIII в. (постамент)	Старая Сильвия, Окружная дорожка
статуя "Поллимина", 1793 г. (с оригинала II в. до н.э.), отливка Гастилу Э., 1963 г. (воссоздание постамент)	Старая Сильвия, Центральная площадь
статуя "Талия", 1795 г. (с оригинала II в. до н.э.), отливка Гастилу Э., 1963 г. (воссоздание постамент)	Старая Сильвия, Центральная площадь
статуя "Терпсихора", 1794 г. (с оригинала II в. до н.э.), отливка Гастилу Э., 1963 г. (воссоздание постамент)	Старая Сильвия, Центральная площадь
статуя "Урания", 1795 г. (копия с оригинала)	Старая Сильвия, Центральная площадь

III в. до н.э.), отливка Гастилу Э., 1963 г. (воссоздание постаментов) статуя "Флора", 1796 г. (копия с оригинала II в. до н.э.)	Старая Сильвия, Центральная площадь
отливка Гастилу Э., 1963 г. (воссоздание постаментов) статуя "Эатерпа", 1798 г. (копия с оригинала III в. до н.э.)	Старая Сильвия, Центральная площадь
отливка Гастилу Э., 1963 г. (воссоздание постаментов) статуя "Эрапа", 1793 г. (копия с оригинала III в. до н.э.)	Старая Сильвия, Центральная площадь
отливка Гастилу Э., 1963 г. (воссоздание постаментов) трельяж "Турецкая беседка" с вазами (пятнадцать), 1799 г., худ.-декоратор Гонзале П., 1815 г., арх. Росси К.И.	центральный район парка
"Форма" с прудом, 1802-1805 гг., арх. Воронихин А.Н., 1827 г., 1834 г., арх. Росси К.И.	г. Павловск, пос. Тярлево, Новострениная ул., 18
Церковь Святой Марии Магдалины с госпиталем и богальней, 1781-1784 гг., 1808-1809 гг., арх. Кваренги Д.	г. Павловск, Революции ул., 17
Ворота Николаевские с решеткой, 1828 г., арх. Росси К.И.	г. Павловск, Революции ул., коммунаров ул.
Парк "Марьинталя":	г. Павловск, Революции ул., Красного Курганта ул., Работницы ул., Софьи Перовской ул., Пролеткульт ул., Просвещения ул.
колодец гранитный, кон. XVIII в.	правый берег р. Тызвы, у крепости
крепость "Бил" ("Марьинталя"), 1795-1797 гг., арх. Бренна В.	берег Марьинталяского пруда, Работницы ул., 9
лестница и пристань с тремя львами, 1793-1795 гг., арх. Бренна В., 1809 г., арх. Воронихин А. Н.	правый берег Марьинталяского пруда
мост Большой, 1792-1794 гг., строитель-инж. Баур (Бауэр) Ф. В., арх. Камерон Ч.	через р. Славянку
мост и платформа Линновские, 1790-е гг., 1820-е гг.	через р. Славянку, Работницы ул.
мост-платформа Бертонов, 1790-е гг., 1900-е гг.	через р. Тызву, Софьи Перовской ул.

<p>мосты-трубы через овраги (зельере), 1790-е гг.          обелиск в память основания Павлооска, 1790-е гг.,          арх. Камерон Ч.          парк, 1790-е гг.,          арх. Камерон Ч.</p>	<p>правый берег          Мариентальского пруда          правый берег р. Славянки</p>
<p>пруд Мариентальский,          1793-1795 гг.,          инж. Герард И.К.          пруды (три), 1790-е гг.,          инж. Герард И.</p>	<p>между Революции ул.,          Красного Курсанта ул.,          Работницы ул.,          Софьи Перовской ул.,          Пропеткулата ул.,          Просвещения ул.          р. Славянка, от крепости          "Бит" до Большого          моста</p>
<p>трельяж, 1792-1793 гг.,          арх. Бренна В., 1957 г.          (разобран)</p>	<p>между Революции ул.,          Красного Курсанта ул.,          Работницы ул.,          Софьи Перовской ул.,          Пропеткулата ул.,          Просвещения ул.          правый берег          Мариентальского пруда</p>

Текст/Редакция документа подготовлены АО "Кодекс"

<p>Дача Брюллова А.П.,          1837-1839 гг.,          арх. Брюллов А.П.,          дача          сад</p>	<p>г. Павлово,          Софьи Перовской ул., 2</p>
<p>Могила Верещалина В.П.          (1835-1909), художника,          1910 г. (надгробие)</p>	<p>пос. Парголово,          Северное кладбище</p>
<p>Могила Манасоева В.А.          (1841-1901), врач и          общественного деятеля, 1958 г.          (надгробие)</p>	<p>пос. Парголово,          Северное кладбище</p>
<p>Могила Радченко С.И. (1860-1911),          революционера</p>	<p>пос. Парголово,          Северное кладбище</p>
<p>Усадьба Шуваловых          (Воронцовая-Дашковой Е.А.)          "Парголово"</p>	<p>пос. Парголово</p>
<p>Большой дворец, 2-я пол.          XVIII в., 1851-1854 гг.          (перестройка),          арх. Боссе Г.Э., 1912-1914 гг.,          гражд. инж. Крайчикский С.С.,          ст. Матвеев А.Т., 1977-1980 гг.          (реставрация)</p>	<p>Шуваловский парк</p>
<p>дом ордонника, 1910-е гг.</p>	<p>Шуваловский парк,          южнее Малого дворца</p>
<p>конный двор ("Ферма"),          1908-1907 гг.,</p>	<p>Шуваловский парк,          северо-восточнее Малого</p>

<p>гранд-инж. Кричинский С.С., 1969-1970 гг. (реконструкция) лестница каменная, XIX в.</p> <p>Малый дворец ("Белый дом"), 1-я пол. XIX в., сер. XIX-нач. XX вв. (перестройка), 1971-1972 гг. (реставрация) мост каменный, XIX в.</p> <p>"Новый Парнас", 1750-е гг.</p> <p>парк Шуваловский с двенадцатью прудами и гидросооружениями, 2-я пол. XVIII-1-я треть XIX вв. скамья каменная, кон. XIX-нач. XX вв. "Оклен Адольфа", 1930-е гг., арх. Броклов А.П. "Старый Парнас", 1-я пол. XVIII в. "Туровая арка" (руины), сер. XIX в., XX в.</p> <p>"Холодная баня" (руины), 1910-е гг., гранд-инж. Кричинский С.С., XX в.</p> <p>церковь апостолов Петра и Павла, 1831-1839 гг., арх. Броклов А.П., 1988-1994 гг. (реставрация)</p> <p>Вокзал железнодорожной станции "Новый Петергоф", 1854-1857 гг., арх. Бенуа Н.П. Конюшни дворцовые, 1848-1855 гг., арх. Бенуа Н.П., ок. Мянсен Д.И.: дома жилые (два) корпуса конюшен кузницы (две) маных ограды с воротами палисадники</p> <p>Гауптвахта Уланского полка, 1837-1840 гг. главное здание ограда</p> <p>Дом Кофшиной ("Тотинский"), 1840-1842 гг., арх. Шеремань И.И. 1-й</p>	<p>дворца</p> <p>Шуваловский парк, южнее Большого дворца</p> <p>Шуваловский парк, юго-восточнее Большого дворца</p> <p>Шуваловский парк, северо-западнее "Оклена Адольфа"</p> <p>Шуваловский парк, юго-восточнее Большого дворца</p> <p>Шуваловский парк, южнее Большого дворца</p> <p>Шуваловский парк, северо-западнее церкви</p> <p>Шуваловский парк, южнее Большого дворца</p> <p>Шуваловский парк, юго-восточнее Большого дворца</p> <p>Шуваловский парк, восточнее "Нового Парноса"</p> <p>Шуваловский парк, северо-западнее Большого дворца</p> <p>г. Петергоф, ж.-д. ст. "Новый Петергоф"</p> <p>г. Петергоф, Аарова ул., 2, корп. 1, 2, 3, 4, 5.</p> <p>г. Петергоф, Аарова ул., 26</p> <p>г. Петергоф, Александровское шоссе, 2, корп. 1</p>
---	--

<p>Дома "Толчишки" с палисадниками (четыре), 1837-1839 гг., арх. Шарлемань И.И. 1-й</p>	<p>г. Петергоф, Александровское шоссе, 2, корп. 2, 3, 4, 5</p>
<p>Дома фрейлинские (два) с палисадниками, 1853-1858 гг., арх. Бенуа Н.П.</p>	<p>г. Петергоф, Александровское шоссе, 7, 8</p>
<p>Дворцово-парковый ансамбль Петродворца</p>	<p>г. Петергоф, Александровское шоссе, Правленская ул., Санкт-Петербургский просп., Разводная ул., Морского Десанта ул., южный берег Финского залива</p>
<p>Большой дворец: Большой дворец, 1710-1725 гг., арх. Браунштейн И.Ф., арх. Лобсон Ж.-Б., арх. Микелли Н., 1745-1755 гг., арх. Растрелли Ф.-Б., 2-я пол. XVIII-XIX вв., 1951-1960-е гг. (реставрация), арх. Казанская Е.В., арх. Саенко В.М. корпус "за Гербом" (корпус Главных кухонь), 1779-1785 гг., арх. Фельтен Ю.М., арх. Раковец И.С., 1836-1840 гг., арх. Шарлемань И.И. 1-й</p>	<p>г. Петергоф, Разводная ул., 2 Разводная ул., 2</p>
<p>Верхний сад</p>	<p>г. Петергоф, Санкт-Петербургский просп., Правленская ул., Разводная ул. Верхний сад</p>
<p>берса (четыре), 1734-1738 гг., арх. Бланк И.Я., арх. Давыдов И., 1989-1972 гг. (восстановление), арх. Ковалевский П.П.</p>	<p>Верхний сад</p>
<p>беседки трельяжные (четыре), 1734-1738 гг., арх. Бланк И.Я., арх. Давыдов И., 1953 г. (восстановление), арх. Оршин А.Г.</p>	<p>Верхний сад</p>
<p>вазы (две), кон. XVIII в.</p>	<p>восточная и западная стороны ворот Верхнего сада</p>
<p>ограда с тремя воротами, 1754-1760 гг., арх. Растрелли Ф.-Б., арх. Жирардон С., арх. Неустров И.,</p>	<p>Верхний сад</p>

<p>ск. Сергеев С., 1946 г.,          1957 г. (воссоздание)          арх. Колдобав А. А.,          арх. Кошляков П. П.          пруд восточный квадратный с          фонтаном</p>	<p>северо-восточная часть          Верхнего сада</p>
<p>пруд, 1719 г.,          арх. Леблон Ж.-Б., 1737 г.          (фонтан),          арх. Бланк И. Я.,          арх. Давыдов И.,          ск. Растрелли Б.-К.,          фонтанный мастер          Суалем П.-Ж., 1770-1773 гг.,          арх. Яковлев И. Е.          статуя "Аполлон",          нач. XIX в. (копия с          античного оригинала          IV в. до н.э.)          фонтанные фигуры          "Дельфин" (шесть), XVIII в.,          1936 г. (воссоздание)</p>	
<p>пруд западный квадратный с          фонтаном</p>	<p>северо-западная часть          Верхнего сада</p>
<p>пруд, 1719 г.,          арх. Леблон Ж.-Б.,          1737 г. (фонтан)          арх. Бланк И. Я.,          арх. Давыдов И.,          ск. Растрелли Б.-К.,          фонтанный мастер          Суалем П.-Ж., 1770-1773 гг.,          арх. Яковлев И. Е.          статуя "Венера          Итальянская"          сер. XIX в. (копия с          оригинала ск. Кановы А.)          фонтанные фигуры          "Дельфин" (шестнадцать),          XVIII в., 1936 г.          (воссоздание)</p>	
<p>пруд с фонтаном "Дубовый":</p>	<p>северная часть Верхнего сада,          центральная ось</p>
<p>пруд с фонтаном, 1719 г.,          арх. Леблон Ж.-Б., 1737 г.,          арх. Бланк И. Я.,          арх. Давыдов И.,          свинцовые тритоны и дельфины,          ск. Растрелли Б.-К.,          фонтанный мастер          Суалем П.-Ж., 1746 г.,          1768 г. (идея и          декорировка фонтана)          статуя "Амур с театральной          маской", 1909 г.,          ск. Росси Д.</p>	

<p>фонтанные фигуры "Дельфин" (шесть), XVIII в пруд с фонтаном "Междумурье" пруд с фонтаном, 1737-1739 гг., арх. Бланк И.Я., арх. Давыдов И., ск. Растрелли Б.-К. (скульптурная группа "Андромеда"), фонтанный мастер Сулейм П.-Ж., 1773-1775 гг. (реконструкция декора), арх. Яковлев И.Е.</p>	<p>южная часть Верхнего сада, центральная ось</p>
<p>фонтанная фигура "Дракон", 1737 г., ск. Растрелли Б.-К., 1957 г. (восстановление), ск. Гуржий А.Ф.</p>	
<p>фонтанные фигуры "Дельфин" (четыре), 1737 г., ск. Растрелли Б.-К., 1957 г. (восстановление), ск. Гуржий А.Ф.</p>	
<p>пруд с фонтаном "Нептун", барельефами и фонтанными отгуглами</p>	<p>центральная часть Верхнего сада</p>
<p>барельефы "Гирлянда" (два), между 1652 и 1660 гг., ск. Риттер Х., ск. Швейгер Г.</p>	
<p>барельефы "Связка раковин и кораллов" (четыре), между 1652 и 1660 гг., ск. Риттер Х., ск. Швейгер Г.</p>	
<p>барельефы "Щит с гербом" (шесть), между 1652 и 1660 гг., ск. Риттер Х., ск. Швейгер Г.</p>	
<p>маскароны (четыре), между 1652 и 1660 гг., ск. Риттер Х., ск. Швейгер Г., 1930-е гг. (восстановлен свинцовый маскарон)</p>	
<p>пруд, 1721-1724 гг. (по проекту 1716 г., арх. Паолон Ж.-Б.), инж.-гидравлик Тувольев В.Г., 1737 г. (фонтан, скульптурная группа "Нептунова телега"), ск. Растрелли Б.-К., 1738-1739 гг. (новая</p>	

скульптурная группа  
 "Нептун", арх. Броуэр Ф.П.,  
 статуя "Аполлон  
 Бельведерский",  
 кон. XVIII в. (копия с  
 оригинала с. Лехера),  
 литейный мастер  
 Ежилов В.П., 1800 г.  
 (постамент), 1957 г.  
 (восстановление)  
 статуи "Женщина с ведром"  
 ("Никра река") (две),  
 между 1652 и 1660 гг.,  
 ск. Риттер Х.,  
 ск. Швейгер Г.  
 статуя "Нептун",  
 1652-1660 гг.,  
 ск. Риттер Х.,  
 ск. Швейгер Г.,  
 ск. Эйслер И., 1799 г.  
 (постамент)  
 статуи "Путто" (две),  
 между 1652 и 1660 гг.,  
 ск. Риттер Х.,  
 ск. Швейгер Г.  
 фонтанная группа  
 "Мальчик на драконе",  
 между 1652 и 1660 гг.,  
 ск. Риттер Х.,  
 ск. Швейгер Г.  
 фонтанная группа  
 "Мальчик на морском дельфине",  
 между 1652 и 1660 гг.,  
 ск. Риттер Х.,  
 ск. Швейгер Г.  
 фонтанные группы  
 "Мальчик на дельфине" (две),  
 между 1652 и 1660 гг.,  
 ск. Риттер Х.,  
 ск. Швейгер Г.  
 фонтанные группы  
 "Всадник на гиппокампе"  
 (две),  
 между 1652 и 1660 гг.,  
 ск. Риттер Х.,  
 ск. Швейгер Г.  
 фонтанные фигуры  
 "Дельфин" (восемь),  
 между 1652 и 1660 гг.,  
 ск. Риттер Х.,  
 ск. Швейгер Г.  
 сад Верхний, 1714-1724 гг.,  
 арх. Браунштейн И.-Ф.,  
 арх. Лейбс Ж.-Б.,  
 садовый мастер Борисов А.,  
 садовый мастер Гэрнхейфелт Л.,  
 1733-1739 гг.,

арх. Бланк И.Я., арх. Давыдов И., ок. Растрелли Б.-К., фонтанный мастер Сузем П.Ж., 1754-1760 гг., арх. Растрелли Ф.-Б. статуя "Вердум", 1757 г., ок. Бонацца А.	Верхний сад, партер
статуя "Зефир", 1757 г., ок. Бонацца А.	Верхний сад, партер
статуя "Меркурий", сер. XVIII в., 1959 г. (посажен)	Верхний сад, партер
статуя "Минерва", сер. XVIII в., 1959 г. (посажен)	Верхний сад, партер
статуя "Помона", 1757 г., ок. Бонацца А.	Верхний сад, партер
статуя "Фора", 1757 г., ок. Бонацца А.	Верхний сад, партер
часы солнечные на пьедестале	Верхний сад, центральная аллея
шлюз и кирпичные трубы (две), XVIII-XIX вв.	Верхний сад, канал Гольца (Верхнесарский)
Нижний парк	Александрийское шоссе, Морского десанта ул., южный берег Финского залива западная часть Нижнего парка
Ансамбль Марли дворец Марли, 1720-1723 гг., арх. Браунштейн И.-Ф., ок. Пиль Н., 1808-1809 гг., арх. Семенов А.И., 1954-1955 гг. (восстановление), арх. Казанская Е.В., 1980-1982 гг. (реставрация), арх. Гессен А.Э. вазы (две), XVII в.	северная и южная стороны Марлинского пруда удворца Марли
пруды Марлинский и Секторальный с тремя мостами, 1720-1722 гг., арх. Браунштейн И.-Ф., 1970-1982 гг. (реставрация)	
Ансамбль Монплезира: Ассамблеиный зал, 1726-1732 гг., арх. Земцов М.Г., 1748 г., арх. Растрелли Ф.-Б., 1956-1957 гг. (реставрация), арх. Варенин И.И., 1980-е гг. (реставрация).	восточная часть Нижнего парка

арх. Черныш Е.В.,  
 арх. Песняев А.Г.  
 казы у Банного корпуса  
 (двор), 1850-е гг.  
 дворец Монплеизр,  
 1714-1723 гг.,  
 арх. Леблон Ж.-Б.,  
 арх. Браунштейн И.-Ф.,  
 арх. Микетти Н.,  
 ок. Растрелли Б.-Ж.,  
 1859-1865 гг. (реставрация),  
 арх. Герсен А.Э.  
 корпус Екатерининский  
 (Елизаветинский)  
 1747-1755 гг.,  
 арх. Растрелли Ф.-Б.,  
 1785-1786 гг.,  
 арх. Кваренги Д.,  
 1952 г. (восстановление  
 фасада), 1970-е гг.  
 (реставрация),  
 арх. Петрова Е.Н.  
 Монплеизровский сад,  
 1714-1716 гг., садовый  
 мастер Гарнифелт Л.,  
 1721-1723 гг. (фонтаны),  
 арх. Микетти Н.,  
 1738-1739 гг. (детины),  
 арх. Земцова М.Г., 1951 г.  
 (реставрация)  
 Морская терраса с  
 притоком и балюстрадай,  
 1714-1723 гг., 1780 г.,  
 арх. Дмитриев Я.,  
 1787-1788 гг., 1958 г.,  
 1970 г. (реставрация)  
 мыльня и Банный корпус,  
 1800 г., арх. Кваренги Д.,  
 1865-1866 гг.,  
 арх. Ган Э.Л.,  
 1990-е гг. (реставрация),  
 арх. Песняев А.Г.  
 статуя "Амфитрита",  
 нач. XVIII в., XIX в.  
 (постамент)  
 статуя Екатерины II  
 ("Флора"), II пол. XVIII в.,  
 круг ок. Шубина Ф.И.  
 статуя "Нептун", 1716 г.,  
 литейный мастер  
 Арнольд М.  
 флигель западный, 1719 г.,  
 арх. Браунштейн И.-Ф.,  
 1980-1990-е гг.  
 (реставрация),  
 арх. Севастьянов Е.П.

фонтан "Колонна" со  
скульптурной группой  
"Вакх с сатиром",  
1721-1723 гг.,  
арх. Микетти Н.,  
фонтанный мастер  
Суалем П.-Ж., 1817 г.,  
ск. Мартос И.П.  
(статуя, копия с оригинала  
Сансовино Я.),  
1950-1951 гг.  
(восстановление  
фонтана, воссоздание  
постамент),  
ск. Троутянский Я.А.  
фонтан "Колонна" со  
статуей "Аполлино",  
1721-1723 гг.,  
арх. Микетти Н.,  
фонтанный мастер  
Суалем П.-Ж., 1817 г.,  
ск. Мартос И.П. (статуя,  
копия с античного  
оригинала IV в. до н.э.),  
1951 г. (восстановление  
фонтана, воссоздание  
постамент),  
ск. Троутянский Я.А.  
фонтан "Колонна" со  
статуей "Психей",  
1721-1723 гг.,  
арх. Микетти Н.,  
фонтанный мастер  
Суалем П.-Ж., 1817 г.,  
ск. Мартос И.П. (статуя,  
копия со статуи  
Кановы А.), 1951 г.  
(восстановление фонтана,  
воссоздание постамент),  
ск. Троутянский Я.А.  
фонтан "Колонна" со  
статуей "Фавн с  
козленком", 1721-1723 гг.,  
арх. Микетти Н., 1817 г.,  
ск. Мартос И.П. (статуя,  
копия с античного  
оригинала I в. до н.э.),  
1951 г. (восстановление  
фонтана, воссоздание  
постамент),  
ск. Троутянский Я.А.  
фонтан "Сноп", 1721-1723 гг.,  
арх. Микетти Н. (по чертежу  
Петра I)  
фонтанный мастер  
Суалем П.-Ж., 1770-е гг.,  
1951 г. (восстановление)

<p>Фонтан-шпильки "Диванчики" с маскаронами (два),          1721-1723 гг.,          арх. Микелетти Н., фонтанный мастер Суалем П.-Ж.,          I четв. XVII в.          (маскароны), 1952 г.,          1958 г. (воссоздание)</p>	
<p>Бассейн с фонтаном "Адам",          1721-1722 гг.,          арх. Микелетти Н.,          фонтанный мастер Суалем П.-Ж., 1718 г.          (статуя "Адам"),          ок. Бонацца Д., 1745 г.          (постамент),          ок. Серебряков П.Я., 1889 г.          (гранитный бассейн),          1947-1948 гг.          (восстановление)</p>	<p>восточная часть          Марьиной аллеи</p>
<p>Бассейн с фонтаном "Ева",          1725-1726 гг.,          арх. Микелетти Н.,          фонтанный мастер Суалем П.-Ж.,          1718 г. (статуя "Ева"),          ок. Бонацца Д., 1745 г.          (постамент),          ок. Серебряков П.Я., 1889 г.          (гранитный бассейн),          1947-1948 гг.          (восстановление)</p>	<p>западная часть          Марьиной аллеи</p>
<p>Бюлельи Третьяковские (два),          1755 г., арх. Растрелли Ф.-Б.,          1801-1802 гг.,          арх. Броуэр Ф.П.,          разник Ерогло П.Г.,          1956-1960 гг. (воссоздание),          арх. Ковалевский П.П.,          разник Симонев Г.С.          Большой каскад</p>	<p>у фонтана "Адам"                   Нижний парк          между Большим дворцом          и Большим (Самсоновским)          каналом</p>
<p>Барельеф "Веселоческая сцена", 1721-1723 гг.,          1947 г. (воссоздание),          ок. Китайгородская В.Н.</p>	<p>Большой каскад, шестой          восточный водопадный          уступ</p>
<p>Барельеф "Диана и Алтеон",          1721-1723 гг., 1947 г.,          (воссоздание),          ок. Столбова Г.С.</p>	<p>Большой каскад, третий          западный водопадный          уступ</p>
<p>Барельеф "Жертвоприношение",          1721-1723 гг., 1947 г.          (воссоздание),          ок. Риттер В.Н.</p>	<p>Большой каскад, первый          средний водопадный          уступ</p>
<p>Барельеф "Золотой век",          1721-1723 гг., 1947 г.</p>	<p>Большой каскад, первый          средний водопадный</p>

(воссоздание), сх. Игнатьев А. М.	уступ
барельеф "Гатона и ликийские крестьяне, превращенные в глушеч", 1721-1723 гг., 1947 г. (воссоздание), сх. Богатырев В. Ф.	Большой каскад, первый и средний водопадный уступ
барельеф "Плутон, похищающий Прозерпину", 1721-1723 гг., 1947 г. (воссоздание), сх. Габе М. Р.	Большой каскад, первый и восточный водопадный уступ
барельеф "Похищение ребенка Тригоном", 1721-1723 гг., 1947 г. (воссоздание), сх. Рубаник В. В.	Большой каскад, четвертый восточный водопадный уступ
барельеф "Падение Фалтона", 1721-1723 гг., 1947 г. (воссоздание), сх. Валикова С. Б.	Большой каскад, четвертый западный водопадный уступ
барельеф "Состязание Аполлона и Марсия", 1721-1723 гг., 1947 г. (воссоздание), сх. Захаров Е. Г.	Большой каскад, четвертый западный водопадный уступ
барельеф "Состязание в Беге Пилломена и Аталанты", 1721-1723 гг., 1947 г. (воссоздание), сх. Полова Е. И.	Большой каскад, второй восточный водопадный уступ
барельеф "Тригон, выносящий женщину из волн", 1721-1723 гг., 1947 г. (воссоздание), сх. Рубаник В. В.	Большой каскад, второй западный водопадный уступ
барельеф "Триумф Амфитрипы", 1721-1723 гг., 1947 г. (воссоздание), сх. Рубаник В. В.	Большой каскад, пятый восточный водопадный уступ
барельеф "Триумф Нептуна", 1721-1723 гг., 1947 г. (воссоздание), сх. Могилевский Н. С.	Большой каскад, шестой восточный водопадный уступ
барельефы "Лягушка" (два), 1721-1723 гг., 1948 г. (воссоздание), сх. Пунтус А. Ф.	Большой каскад, восточная и западная стороны подиума
барельефы "Нарцисс, смотрящий в свое отражение" (шесть), 1721-1723 гг., 1947 г. (воссоздание), сх. Месс Л. А.	Большой каскад, второй и шестой западные, второй и четвертый восточные водопадные уступы
барельефы "Нептун на морском берегу" (три), 1721-1723 гг.,	Большой каскад, второй и шестой западные водопадные уступы, четвертый восточный водопадный уступ

1947 г. (воссоздание), ск. Липре Т.Ф. барельефы "Персей, освобождающий Андромеду" (два), 1721-1723 гг., 1947 г. (воссоздание), ск. Гудина В.В.	Большой каскад, четвертый западный водопадный уступ, шестой восточный водопадный уступ
барельефы "Похищение Дельфины кентавром Нессом" (три), 1721-1723 гг., 1947 г. (воссоздание), ск. Богатырев В.Ф.	Большой каскад, первый и пятый западные водопадные уступы, третий восточный водопадный уступ
барельефы "Похищение Европы" (два), 1721-1723 гг., 1947 г. (воссоздание), ск. Коллянский Б.Е.	Большой каскад, восточная и западная стороны подиума

Текст/Редакция документа подготовлены АО "Кодекс"

Большой каскад с водопадными лестницами (три), водометами, Большим гротом, Малым гротом и Ковшом, 1716-1724 гг., арх. Браунштайн И.Ф., арх. Пейблон Ж.-Б., арх. Микетти Н., арх. Земцов М.Г., ск. Радрицкий В.-К., ск. Введю Ф.П., ск. Оснер Г.К., инж.-гидравлик Туволков В.Г., фонтанный мастер Суалем П.-Ж., 1799-1806 гг., арх. Воронкин А.Н., фонтанный мастер Стрельников Ф.А., 1859-1860 гг., арх. Бенуэ Н.П., 1947-1950 гг. (восстановление, воссоздание декора), 1987-1988 гг. (реставрация), арх. Демонтова М.А. Бюсты "Весна" и "Зима", нач. XVIII в., ск. Баротта П., 1749 г. (постаменты), ск. Цвангоф И.-А. Бюсты "Неизвестная женщина" и "Неизвестный мужчина", 1-я пол. XVIII в., 1749 г. (постаменты), ск. Цвангоф И.-А.	Нижний парк, между Большим дворцом и Большим (Самсоновым) каналом
	Большой каскад, аркада Малого грота
	Большой каскад, аркада Малого грота

вазы квадратные (четыре), круглые (пять), гадьи (четыре), 1801-1802 г., арх. Воронилин А.Н.	Большой каскад, восточные и западные уступы, западная и восточная стороны
вазы фигурные (две), 1800 г. (копия с античного оригинала II в. до н.э.) арх. Воронилин А.Н., ск. Колосовый М.И.	Большой каскад, балюстрада Большого прота
вазы-урны (четыре), 1800 г. (копия с античного оригинала II в. н.э.)	Большой каскад, балюстрада Большого прота
гермы фонтанные (восемнадцать), 1721 г., арх. Лаблон Ж.-Б., арх. Браунштейн И.-Ф., 1947 г. (воссоздание), ск. Габе М.Р.	Большой каскад, Ковш
кронштейны фигурные (сто восемь), 1721 г., арх. Браунштейн И.-Ф., арх. Лаблон Ж.-Б., 1947 г. (воссоздание), ск. Габе М.Р.	Большой каскад, средние уступы (двадцать четыре), восточные уступы (сорок два), западные уступы (сорок два)
маскароны (пять), 1723 г., 1947 г. (воссоздание) ск. Зекеров Е.Г.	Большой каскад, боковые арки Большого прота - два, средние арки - три
раковины на кронштейнах (две), 1721 г., арх. Лаблон Ж.-Б., Браунштейн И.-Ф., 1955 г. (воссоздание), ск. Гурский А.Ф.	Большой каскад, средние уступы
скульптурная группа "Амур и Психея", 1857 г. (копия с античного оригинала II в. до н.э.), мастерская ск. Гамбургер И.-А., 1947 г. (постамент)	Большой каскад, аркада Большого прота
скульптурная группа "Бакх с сатиром", 1800 г. (копия с оригинала ск. Микеланджело), ск. Гордеев Ф.Г., литейный мастер Гаскху Э.	Большой каскад, восточные уступы, восточная сторона
скульптурная группа "Пан и Слимий", 1857 г. (копия с античного оригинала), мастерская ск. Гамбургер И.-А., 1947 г. (постамент)	Большой каскад, аркада Большого прота
скульптурная группа "Тритоны", 1801 г., ск. Прокофьев И.П., 1949 г. (воссоздание), ск. Дыркин Н.В.	Большой каскад, балюстрада Большого прота
скульптурные группы "Напда и Тритон" (две)	Большой каскад, восточная и западная стороны Ковша

1805-1806 г., ск. Рашетт Ж.-Д. скульптурные группы "Сирены" (две), 1805 г., ск. Щедрин Ф.Ф. статуя "Аид", 1801 г., ск. Прокофьев И.П. статуя "Актон", 1801 г., ск. Мартос И.П. статуя "Амазонка", 1801 г., ск. Гордеев Ф.Г. (копия с античного оригинала V-IV вв. до н.э.) литейный мастер Екимов В.П. статуя "Боец Борлезе" (две), 1800 г., ск. Гордеев Ф.Г. статуя "Вайт", 1857 г. (копия с античного оригинала II в. до н.э.), мастерская ск. Гамбургер И.-А., 1947 г. (постамент) статуя "Венера Капцилига", 1800 г., литейный мастер Гаспелу Э. статуя "Венера Капцилига", 1857 г. (копия с античного оригинала II в. до н.э.), мастерская ск. Гамбургер И.-А., 1947 г. (постамент) статуя "Венера Медицейская" (копия с оригинала ск. Медисодота младшего и ск. Тимарха), 1800 г., ск. Гордеев Ф.Г., литейный мастер Гаспелу Э. статуя "Волхов", 1805 г., ск. Прокофьев И.П., 1948 г. (восрождения), ск. Крестовский И.В. статуя "Галатея", 1801 г., ск. Рашетт Ж.-Д. статуя "Ганимед", 1800 г. (копия с оригинала ск. Леокера), литейный мастер Гаспелу Э. статуя "Германия", 1801 г. (копия с оригинала ск. Клеомена), литейный мастер Екимов В.П. статуя "Дискобол", 1800 г. (копия с оригинала школы ск. Алкамена), литейный мастер Екимов В.П.	Большой каскад, восточная и западная стороны Ковша  Большой каскад, западные уступы, восточная сторона Большой каскад, западные уступы, западная сторона Большой каскад, восточные уступы, восточная сторона  Большой каскад, восточная и западная стороны подиума Большой каскад, аркада Большого трота  Большой каскад, восточные уступы, западная сторона Большой каскад, аркада Большого трота  Большой каскад, западные уступы, восточная сторона  Большой каскад, западная сторона Ковша  Большой каскад, западные уступы, западная сторона Большой каскад, западные уступы, восточная сторона  Большой каскад, западные уступы, западная сторона  Большой каскад, западные уступы, западная сторона
---	---

<p>статуя "Меркурий", 1800 г.          (копия с античного оригинала II в. до н.э.)          литейный мастер Екимов В.П.</p>	<p>Большой каскад, западные уступы, западная сторона</p>
<p>статуя "Меркурий Бельведерский" ("Меланг"), 1800 г. (копия с античного оригинала IV в. до н.э.)          ск. Гордеев Ф.Г., литейный мастер Екимов В.П.</p>	<p>Большой каскад, восточные уступы, восточная сторона</p>
<p>статуя "Меркурий Капитолийский" ("Антиноя"), 1800 г. (копия с античного оригинала I пол. I в.)          литейный мастер Екимов В.П.</p>	<p>Большой каскад, западные уступы, западная сторона</p>
<p>статуя "Нева", 1805 г.,          ск. Щедрин Ф.Ф., 1950 г. (восстановление),          ск. Эплонен В.В.</p>	<p>Большой каскад, восточная сторона Ковша</p>
<p>статуя "Пандора", 1801 г.,          ск. Шубин Ф.И.</p>	<p>Большой каскад, восточные уступы, западная сторона</p>
<p>статуя "Персей", 1801 г.,          ск. Щедрин Ф.Ф.</p>	<p>Большой каскад, восточные уступы, восточная сторона</p>
<p>статуя "Фавн", 1800 г.          (копия с античного оригинала II в. до н.э.)          литейный мастер Екимов В.П.</p>	<p>Большой каскад, западные уступы, восточная сторона</p>
<p>статуя "Фавн Берберини", 1807 г. (копия с античного оригинала II в. до н.э.)          мастерская          ск. Гамбургер И.-А., 1947 г. (поставлен)</p>	<p>Большой каскад, аркада Большого грота</p>
<p>статуя "Фавн Капитолийский", 1800 г., литейный мастер Екимов В.П.</p>	<p>Большой каскад, восточные уступы, западная сторона</p>
<p>статуя "Фавн Флорентийский", 1800 г. (копия с античного оригинала III в. до н.э.)          литейный мастер Екимов В.П.</p>	<p>Большой каскад, восточные уступы, восточная сторона</p>
<p>статуя "Флора", 1800 г.          (копия с античного оригинала), литейный мастер Екимов В.П.</p>	<p>Большой каскад, восточные уступы, западная сторона</p>
<p>статуя "Церера", 1801 г.,          ск. Гордеев Ф.Г.</p>	<p>Большой каскад, восточные уступы, восточная сторона</p>
<p>статуя "Юнона", 1801 г.,          ск. Рашетт Ж.-Д.</p>	<p>Большой каскад, западные уступы, западная сторона</p>
<p>статуя "Юпитер", 1801 г.,          ск. Рашетт Ж.-Д.</p>	<p>Большой каскад, восточные уступы, восточная сторона</p>
<p>фонтан "Коринка", 1859-1860 гг.,          арх. Бенуа Н.П.</p>	<p>Большой каскад, центр Большого грота</p>

<p>фонтан "Самсон", 1735 г.,          ск. Растрелли Б.-К.,          фонтанный мастер          Суапен П.-Ж.,          арх. Земцов М.Г.,          1801-1802 гг.          (замена свинцовой          скульптуры бронзовой),          1947 г. (восстановление)</p>	<p>Большой каскад, Ковши</p>
<p>фонтанная группа "Самсон,          раздвиганий пасть льва",          1801 г., ск. Кошловский М.И.,          арх. Воронкин А.Н., 1947 г.          (восстановление),          ск. Симонов В.Л.,          ск. Михайлов Н.В.</p>	<p>Большой каскад, центр фонтана          "Самсон"</p>
<p>фонтанный мастерон "Вако",          1724 г., арх. Земцов М.Г.,          ск. Растрелли Б.-К., 1947 г.          (восстановление), ск. Соколов В.</p>	<p>Большой каскад,          восточная сторона Малого          грота</p>
<p>фонтанный мастерон          "Нептун", 1724 г.,          арх. Земцов М.Г.,          ск. Растрелли Б.-К.,          1947 г. (восстановление),          ск. Соколов В.</p>	<p>Большой каскад,          западная сторона Малого          грота</p>
<p>фонтанные фигуры          "Дельфин" (восемь), 1735 г.,          ск. Растрелли Б.-К., 1957 г.          (восстановление),          ск. Гуржий А.Ф.</p>	<p>Большой каскад,          постамент фонтана "Самсон"</p>
<p>фонтанные фигуры          "Дельфин" (четыре), 1817 г.,          ск. Анисимов А.А.,          ск. Тимофеев И.Т.</p>	<p>Большой каскад, восточная и          западная          стороны Ковши</p>
<p>фонтанные фигуры "Лев"          (четыре), 1802 г.,          ск. Думнин М.</p>	<p>Большой каскад, постамент          фонтана "Самсон"</p>
<p>Большой (Самсоновский) канал:</p>	<p>От Большого каскада          до Финского залива</p>
<p>аллея фонтанов (двадцать два          фонтана), 1735 г.,          арх. Земцов М.Г.,          1853-1860 гг. (установлены          мраморные бассейны),          арх. Штаненштейдер А.И.,          1945-1946 гг.          (восстановление)</p>	<p>Большой (Самсоновский) канал</p>
<p>вазы (четыре), 1805 г.,          арх. Воронкин А.Н.</p>	<p>у Маринского моста</p>
<p>канал Большой          (Самсоновский)          с фонтанными мастеронами,          пристанью и ковшем,          1714-1723 гг.,          арх. Лаблон Ж.-Б.,          арх. Трезини Д.,</p>	<p>от Большого каскада до          Финского залива</p>

<p>арх. Микетти Н.,          арх. Браунштейн И.-Ф.,          арх. Земцов М.Г.,          инж.-гидравлик          Тузолков В.Г., 1800-е гг.          (мостароны), 1947 г.          (восстановление)</p>	<p>Большой (Самсоновский)          канал, у шлюза</p>
<p>колоннада "Кривые галереи",          1723 г., арх. Микетти Н.,          1770-е гг. (разобрана,          засыпаны фундаменты)</p>	
<p>мост Малибанский,          после 1740 г., 1960-е гг.          (восстановление)</p>	<p>через Большой (Самсоновский)          канал</p>
<p>мост Марлинский, 1723 г.,          кон. XVIII в. (перестройка),          1945 г., 1951 г.          (восстановление)</p>	<p>через Большой (Самсоновский)          канал в створе Марлинской          аллеи</p>
<p>фонтаны Нишельные (пять)          (фундаменты), 1721-1725 гг.,          ск. Пино Н., 1730 г.          (засыпаны)</p>	<p>Большой (Самсоновский)          канал, западный берег</p>
<p>Воронкинские колоннады:</p>	<p>у начала Большого          (Самсоновского) канала,          с западной и восточной сторон</p>
<p>Воронкинские колоннады          (восточная и западная),          1722-1724 гг.,          арх. Микетти Н.,          арх. Земцов М.Г.,          1800-1803 гг.,          арх. Воронкин А.И.,          ск. Мартос И.П.,          фонтанный мастер          Стрельников Ф.А.,          1803-1804 гг.,          арх. Штаненшнейдер А.И.,          1906 г. (реставрация),          арх. Герсен А.Ф.,          статуи "Пев" (восемь),          1802 г., ск. Прокофьев И.П.,          фонтан "Фаворитка" с          фонтанными фигурами          "Утка" (четыре) и "Мокс",          1726-1730 гг.,          фонтанный мастер          Суапен П.-Ж.,          арх. Земцов М.Г.,          ск. Пино Н.,          ск. Задубский П.А.,          1957 г. (восстановление),          ск. Воробьев Б.Я.</p>	<p>у западной и восточной          Воронкинских колоннад,          у западной Воронкинской колоннады</p>
<p>Дренажи и мелiorативные          каналы, XIX в.</p>	<p>Нижний парк</p>
<p>Евиноный пруд, XVIII в.</p>	<p>западная часть парка,          верхняя терраса</p>

Каменная стена с Никольскими и Заверинскими воротами, 1789-1770-е гг. (ворота), 1799-1800 гг. (стена), арх. Броуэр Ф.П.	остан напротив Монпельерской аллеи
Каскад Драконов ("Шахматная гора") со скульптурой каскад Драконов, 1721-1726 гг., арх. Брунштейн И.-Б., арх. Микетти Н., Фонтанный мастер Суалем П.-Ж., 1737-1739 гг., ск. Оснер Г.-К., арх. Земцов М.Г., арх. Бланк И.Я., арх. Давыдов И., 1874-1875 гг., арх. Бенуэ Н.П., 1946-1954 гг., (восстановление), арх. Савлов В.М.	каскад Драконов, восточная сторона
статуя "Андромеда" ("Олимпия"), нач. XVIII в., ск. Бонацца Д., 1770-е гг.	каскад Драконов, западная сторона
(постамент) статуя "Адонис", 1-я пол. XVIII в., ск. Катальди Ф., 1770-е гг. (постамент)	каскад Драконов, восточная и западная стороны
статуи "Вулкан", "Юпитер", "Юрида", "Нептун", "Флора", "Плутон", "Церера", нач. XVIII в., 1770-е гг. (постаменты)	каскад Драконов, у верхнего грота
фонтанные фигуры "Дракон" (три), 1739 г., арх. Бланк И.Я., арх. Давыдов И., ск. Оснер Г.К., 1875 г., арх. Бенуэ Н.П., 1952 г. (восстановление), ск. Гурский А.Ф.	восточнее Банного ворота Монпельера
Житый садик: сад, 1805-1806 гг., садовый мастер Бельгазэр Ю.Х., 1856 г. (восстановление) скульптурная группа "Амур и Психея", 1-я пол. XIX в. (копия с античного оригинала II в. до н.э.)	

<p>статуя "Меркурий Капитолийский", XVIII в.          (копия с оригинала          Г в. д н э),          XIX в. (постамент)          фонтан "Ваза", 1800 г.          (ваза),          арх. Воронкин А.Н.          (рисунок), 1860-1863 гг.          (фонтан), арх. Ган Э.Л.,          фонтанный мастер Шломер Г.          фонтан "Розовина",          1865-1866 гг.,          арх. Ган Э.Л.,          фонтанный мастер          Шломер Г., 1958 г.          (восстановление)</p>	
<p>Лабиринт, 1721 г.,          арх. Микетти Н., 1800 г.          (каналы заменены дорожками),          арх. Фок И.Б.,          1880-е гг. (засыпан бассейн)</p>	у Маринской аллеи
<p>Львиный (Эрмитажный)          каскад, 1799-1801 гг.,          арх. Воронкин А.Н.,          ск. Прокофьев И.Л.,          1854-1857 гг.,          арх. Штакеншнейдер А.И.,          1956-2000 гг. (восстановление)</p>	западная часть Нижнего парка
<p>Маринский каскад          ("Золотая гора")          подставка "Масляное" (три),          1724 г.,          ск. Растрелли Б.-К.,          арх. Микетти Н.          вазы (две), 1680-е гг.</p>	у дворца Марли
<p>каскад Марлинский          ("Золотая гора"),          1722-1725 гг.,          арх. Браунштейн И.-Ф.,          арх. Усов Т.Н.,          арх. Микетти Н.,          ск. Растрелли Б.-К.,          фонтанный мастер          Суалем П.-Ж., 1731-1732 гг.,          арх. Земцов М.Г.,          1870 г.; арх. Бенуа Н.П.,          1946-1949 гг. (реставрация),          арх. Банко В.С.,          1970-1980 гг. (реставрация)</p>	аттик Марлинского каскада
<p>подставка (три), 1724 г.,          ск. Растрелли Б.-К.,          арх. Микетти Н.</p>	аттик Марлинского каскада
<p>статуя "Андромеда",          нач. XVIII в.,          ск. Баратта П.</p>	восточный парадет Марлинского каскада

статуя "Аполлина", 1850-е гг. (копия с античного оригинала IV в до н.э.)	восточный парадет Марлинского каскада
статуя "Венера Итальянская", 1860-е гг. (копия с оригинала ск. Кановы А.)	восточный парадет Марлинского каскада
статуя "Венера Медичейская", кон. XVIII в. (копия с оригинала ск. Кифародато младшего и ск. Тиммерха)	западный парадет Марлинского каскада
статуя "Весна", 1-я четв. XVIII в.	бассейн
статуя "Нептун", нач. XVIII в., ск. Тарона А.	западный парадет Марлинского каскада
статуя "Нимфа", 1-я четв. XVIII в., ск. Тарона А.	восточный парадет Марлинского каскада
статуя "Отдыхающий сатир", 1850-е гг. (копия с оригинала ск. Пракситела)	западный парадет Марлинского каскада
статуя "Тритон", 1-я четв. XVIII в., ск. Тарона А.	аттик Марлинского каскада
статуя "Флора", нач. XVIII в., ск. Зорзони Д.	западный парадет Марлинского каскада
статуи "Минерва", "Вулкан", 1860-е гг.	западный парадет Марлинского каскада
статуи "Нептун", "Вакс", 1850-е гг.	аттик Марлинского каскада
статуи "Флора", "Меркурий", 1850-е гг.	восточный парадет Марлинского каскада
Менеджерский пруд с фонтаном "Солнце": бюст Пуреции, 1-я пол. XVIII в.	у пересечения Марлинской и Монпельерской аллеи
бюсты неизвестных женщин (три) 1-я пол. XVIII в.	у пересечения Марлинской и Монпельерской аллеи
вольеры (два), 1721-1722 гг., арк. Микетти Н., 1859 г. (реконструкция)	у пересечения Марлинской и Монпельерской аллеи
пруд Лебяжий, 1720 г., 1850-е гг. (засыпан)	у восточного и западного берегов Менеджерского пруда
пруд Менеджерский, 1718-1719 гг., 1721-1724 гг. (фонтан), арк. Микетти Н., фонтанный мастер Суалем П.-Ж., 1772-1776 гг. (фонтан "Солнце"),	у восточного Вольера

<p>арх. Фельтен Ю. М.,          арх. Яковлев И. Е.,          1956-1957 гг. (возрождение),          инж. Айвази Л.,          инж. Сафронов Ф.,          ск. Гурский А. Ф.</p>	у фонтана "Солнце"
<p>скульптурные группы "Амур на дельфине" (две), 1848 г.,          ск. Анжелика К., 1956 г.          (постаменты)</p>	
<p>статуи "Ваку" и "Ваханка",          XVIII в., XIX в.          (постаменты)</p>	у западного Вольера
<p>статуя "Ваханка",          XVIII в., 1830-е гг.          (постамент)</p>	у фонтана "Солнце"
<p>статуя "Полюя", 1850-е гг.          (копия с оригинала          ск. Канова А.)          Мост XIX в.</p>	у фонтана "Солнце"
<p>Павильон "Темпль",          1720-1721 гг.,          арх. Браунштейн И.-Ф.,          1770-е гг. (разобран, засыпан)</p>	Морокого десанта ул., через овраг восточный конец Мерлинской аллеи
<p>Парк Нижний, 1710-1724 гг.,          Петр I, арх. Браунштейн И.-Ф.,          Лейблс Ж.-Б.,          арх. Микетти Н.,          садовый мастер          Гарнихфельд П.,          садовый мастер Борисов А.,          1730-е-1740-е гг.          (частично изменен),          арх. Земцов М. Г.,          арх. Бланк И. Я.,          арх. Давыдов И.,          1971-1990-е гг.          (реставрация)</p>	
<p>Партерные цветники          (восточный и западный)</p>	с восточной и западной сторон от Ковша Большого каскада Партерные цветники, восточный партер
<p>Фонтан Большой          ("Итальянский"),          1720-1722 гг.,          арх. Микетти Н.,          фонтанный мастер          Суаген П.-Ж.,          фонтанные мастера братья          Бараттини, 1854 г.,          арх. Штакеншнейдер А. И.,          1946 г. (восстановление)</p>	
<p>Фонтан Большой          ("Французский"),          1720-1722 гг.,          арх. Микетти Н.,</p>	Партерные цветники, западный партер

<p>фонтанный мастер Суаген П.-Ж., фонтанные мастера братья Бараттини, 1854 г., арх. Штакеншнейдер А.И., 1946 г. (восстановление) фонтан "Мраморная скамья" со статуей "Данила" и маскаронами, 1853-1854 гг., арх. Штакеншнейдер А.И., ск. Витали И.П., 1948 г. (восстановление) фонтан "Мраморная скамья" со статуей "Нимфа" и маскаронами, 1853-1854 гг., арх. Штакеншнейдер А.И., 1856 г. (статуя), 1948 г. (восстановление) цветники, 1722-1723 гг., садовый мастер Гарихфильд Л., 1750-е гг., арх. Фок И.Б., 1953 г. (воссоздание), арх. Ковалевский П.П.</p>	<p>Партерные цветники, восточный партер</p> <p>Партерные цветники, западный партер</p>
<p>Пруд круглый</p>	<p>западная часть Нижнего парка, верхняя терраса</p>
<p>Пруд Песочный с фонтаном "Китовый" и фонтанными Фигурами "Дельфин" (четыре), 1724-1725 гг., арх. Микетти Н., инж.-гидравлик Туаслов В.Г., 1739-1740 гг., арх. Еленк И.Я., арх. Давыдов И., ск. Фенер Г.-К., 1800 г., арх. Броуэр Ф.П., фонтанный мастер Стрельников Ф.А.</p>	<p>западная часть Нижнего парка</p>
<p>Пруды квадратные (два), XVIII в.</p>	<p>с западной и восточной сторон Монплезирской аллеи</p>

Текст/Редакция документа подготовлены АО "Кодекс"

<p>Сад Бахуса: сад Бахуса, 1720-е гг., арх. Микетти Н., 1950-1960-е гг. (воссоздание) статуя "Воздух", сер. XVIII в. статуя "Земля", XVIII в. фонтаны "Тритон-колокол" (четыре), 1732 г.,</p>	<p>у дворца Марли</p>
---	-----------------------

<p>фонтанный мастер Суагом П.-Ж., арх. Земцов М.Г., 1912 г. (гранитные бассейны), 1954 г. (воссоздание) фонтанные фигуры "Тритон" (четыре), 1721 г., английские мастера по рисунку арх. Браунштейна И.-Ф., 1954 г. (воссоздание), ск. Гурский А.Ф.</p>	
<p>Сад Венеры сад Венеры с каменной стенкой, 1721-1724 гг., арх. Микетти Н., арх. Браунштейн И.-Ф., садовый мастер Гарнихфельд П., 1973-1978 гг. (воссоздание) статуя "Афина Джустиниана", 1846 г., ск. Франки Ф.</p>	у дворца Марли
<p>Сад Оранжерейный сад, 1722-1725 гг., арх. Браунштейн И.-Ф., арх. Земцов М.Г., 1956 г. (восстановление)</p>	восточная часть Нижнего парка
<p>Большая оранжерея и погреб, 1722-1725 гг., арх. Земцов М.Г., арх. Браунштейн И.-Ф., 1769-1770 гг., арх. Яковлев И.Е., 1953-1954 гг. (реставрация), арх. Савков В.М.</p>	Оранжерейный сад
<p>культурная группа "Тритон" и фонтанные фигуры "Черепаша" (четыре), 1726 г., ск. Растрелли Ф.-Б., 1876 г., ск. Иенсен Д.И., 1956 г. (воссоздание), ск. Гурский А.Ф.</p>	Фонтан
<p>статуи "Сфинкс" (две), XVIII в., XIX в. (постаменты)</p>	у северного фасада Большой оранжереи
<p>фонтан "Тритон" (Оранжерейный), 1726 г., арх. Усов Т.Н., фонтанный мастер Суагом П.-Ж., ск. Растрелли Б.-К., 1770-е гг. (Бассейн)</p>	Оранжерейный сад
<p>Статуя "Аполлон", XVIII в. (копия с античного оригинала)</p>	Монплезирская аллея

М.в. до н.э.), 1950-е гг. (постамент)	
Статуя "Меркурий Калиталийский" ("Антиной"), XVIII в. (копия с античного оригинала I в. до н.э.), 1850-е гг. (постамент)	Монтежирская аллея
Фонтан "Пирамида" с вазами (одиннадцать), 1721-1724 гг., арх. Микетти Н., арх. Брауншлейн И.-Ф., арх. Земцов М.Г., фонтанный мастер Суалем П.-Ж., 1739 г., арх. Бланк И.Я., 1799-1800 гг., арх. Яковлев И.Е., фонтанный мастер Стрельников Ф.А.	Пирамидный сад
Фонтан "Террасный" (фундамент), 1799-1800 гг., арх. Воронихин А.Н., фонтанный мастер Стрельников Ф.А., 1840-е гг. (засыпан)	Верхняя терраса с западной стороны Большого каскада
Фонтан-шутка "Дубок" с металлическими тюльпанами и скамейками, 1735 г., ск. Растрелли Б.-К., фонтанный мастер Суалем П.-Ж., 1802 г., фонтанный мастер Стрельников Ф.А., 1953 г. (восстановление), арх. Оль А.А.	у пересечения Марлинской и Монтежирской аллей
Фонтан-шутка "Елочки", 1784 г., арх. Броуэр Ф.П., фонтанный мастер Кайзер И.В., 1949 г. (восстановление), арх. Оль А.А.	у Марлинской аллеи, северо-западной Римской фонтане
Фонтан-шутка "Зонтик", 1796 г., арх. Броуэр Ф.П., фонтанный мастер Кайзер И.В.	у пересечения Марлинской и Монтежирской аллей
Фонтаны на террасах (десять) с фонтанными маскаронами "Тритон" (пять) и "Нимфа" (пять), 1799-1800 гг., арх. Воронихин А.Н., фонтанный мастер Стрельников Ф.А., 1801 г., ск. Ами И., 1853-1854 гг., арх. Штакеншнейдер А.И., 1949 г. (восстановление)	террасы Нижнего парка
Фонтан "Римский" (восточный) с барельефами "Венус" (четыре), "Раковина" (четыре), "Тирлянда" (шестнадцать),	площадь у Каскада (Драконы)

<p>*Маскарон* (четыре),          1738-1739 гг.,          арх. Бланк И.Я.,          арх. Давыдов Н.,          фонтанный мастер          Сулейм П.-Ж., 1783 г.,          арх. Растрелли Ф.-Б.,          1799-1800 гг., ок. Андреев Ф.,          арх. Броуэр Ф.П.,          арх. Насонов Т.И.,          фонтанный мастер          Стрельников Ф.А.,          арх. Штенгель Ф., 1817 г.,          ок. Мартоз И.П.</p>	<p>площадь у Каскада Драконов</p>
<p>Фонтан "Рыбки" (железный) с          барельефами "Венок" (четыре),          *Раковина* (четыре),          *Гирлянда* (шестнадцать),          *Маскарон* (четыре),          1738-1739 гг.,          арх. Бланк И.Я.,          арх. Давыдов Н.,          фонтанный мастер          Сулейм П.-Ж., 1783 г.,          арх. Растрелли Ф.-Б.,          1799-1800 гг.,          ок. Андреев Ф.,          арх. Броуэр Ф.П.,          арх. Насонов Т.И.,          фонтанный мастер          Стрельников Ф.А.,          арх. Штенгель Ф., 1817 г.,          ок. Мартоз И.П.</p>	<p>западная часть Нижнего парка</p>
<p>Эрмитаж:          павильон Эрмитаж,          1721-1723 гг.,          арх. Браунштейн И.-Ф.,          1759 г.,          арх. Растрелли Ф.-Б.,          1952-1953 гг. (реставрация),          арх. Гессен А.Э.</p>	<p>западная часть Нижнего парка</p>
<p>ров и мост, 1721-1723 гг.,          арх. Браунштейн И.-Ф.,          1970-1971 гг. (реставрация),          инж. Соколов А.А.</p>	<p>около Эрмитажа</p>
<p>Английский парк:</p>	<p>г. Петергоф, между          Блан-Менальской ул. и          Кресных Курсантов бульв.</p>
<p>Английский дворец (руины),          1781-1796 гг.,          арх. Кваренги Д.,          1940-е гг. (разрушен)</p>	<p>западный берег Английского          пруда</p>
<p>Березовый дворик, 1780-е гг.,          арх. Кваренги Д.,          1941-1944 гг. (разрушен)</p>	<p>восточный берег Английского          пруда</p>
<p>гидрозапор, 1-я пол. XVIII в.,          1950-е гг. (перестройка)</p>	<p>между северной частью          Английского пруда</p>

гидрозетвор, 1-я пол. XIX в., 1950-е гг. (перестройка)	и каналом Гольца между северной частью Английского пруда и Фабричной канавой южная часть Английского парка
канал в Черный пруд, XVIII в. насад Большой, 1-я пол. XVIII в., 1779-1790 гг., 1950-е гг. (перестройка)	между северной частью Английского пруда и Фабричным ручьем
мост, 1-я пол. XVIII в., 1779-1790 гг., 1950-е гг. (перестройка)	Английский пруд, через протоку
мост, XX в.	через Змеиный ручей
мост Большой Белезовый, 1779-1790 гг., арх. Кваренги Д., XX в. (разрушен)	через Английский пруд
мост Руминский, 1779-1790 гг., 1999 г. (реставрация)	юго-восточнее Английского пруда, через протоку
мост-плотина, XX в.	юго-западнее Английского парка
мост-труба, XVIII-XIX вв.	через Фабричный ручей
мост-труба, XX в.	через Троицкий ручей
мосты (пять), XX в.	через Троицкий ручей, между Черным прудом и Санкт-Петербургом просп.
мосты (три), 1-я пол. XX в., 1940-е гг. (разрушены)	через Фабричный ручей
мост, XX в.	севернее Английского дворца, через Фабричный ручей
мосты (три), XX в.	через протоку из Западного пруда в Английский пруд
Оранжерейный сад:	Оранжерейная ул., 1
дом садовника, 1780-е гг.	
оранжерей (две), 1780-е гг., 1960-е гг. (перестройка)	
сад, 1780-е гг.	
пруды (два), 1780-е гг.	
парк, 1-я пол. XVIII в., 1779-1790 гг., арх. Кваренги Д., садовый мастер Гупф В., садовый мастер Медерс Д., 1825-1855 гг., арх. Шарлемань И.И. 1-й, арх. Штакеншнейдер А.И., садовый мастер Эллер П.И., плотина Английская с водобросом, 1-я пол. XVIII в., 1779-1790 гг.	Троицкий ручей
плотина Черного пруда, XX в.	
пруд Английский (с четырьмя островами), XVIII в.	
пруд Змеиный, XVII в.	южная часть Английского парка

пруд Черный, XVIII в.  
 пруды (два), XX в.  
 усадьба Кваренги Д.  
 (фундамент), 1780-е гг.,  
 нач. XIX в.  
 шлюз Большой,  
 1-я пол. XVIII в.,  
 1779-1790 гг., 1850-е гг.  
 (перестройка)  
 шлюз, 1-я пол. XVIII в.,  
 1850-е гг. (перестройка)  
 Колонистский парк:

Ольгин павильон,  
 1846-1847 гг.,  
 арх. Штакеншнейдер А.И.,  
 1990-е гг. (реставрация),  
 арх. Леонтьев А.Г.,  
 арх. Торопов П.А.  
 Ольгин пруд (две части,  
 соединенные протокой) с  
 мостом через протоку,  
 1830-1840-е гг.  
 парк Колонистский,  
 1838-1847 гг.,  
 арх. Штакеншнейдер А.И.,  
 садовый мастер Эрлер П.И.,  
 инж. Писудский М.И.  
 пристани паромные (две),  
 XIX в.  
 пристани паромные (две),  
 XIX в.  
 Собственный сад,  
 1846-1847 гг.,  
 арх. Штакеншнейдер А.И.,  
 садовый мастер Эрлер П.И.  
 Собственный сад:

бюст "Вакх", XVIII в.  
 бюст "Валюшка", XVIII в.  
 сад, 1841-1844 гг.,  
 арх. Штакеншнейдер А.И.,  
 садовый мастер Эрлер П.И.  
 скульптурная группа  
 "Валюшка с Барсом", 1843 г.,  
 ск. Поцци Ф.  
 скульптурная группа "Мальчик  
 с гусем", 1854 г.  
 (копия с оригинала ск. Боафе),  
 ск. Шиндлер И.  
 статуя "Полкан", 1845 г.,  
 ск. Баруцци Ц.  
 статуя "Спящая женщина",  
 1847 г., ск. Баруцци Ц.

южная часть Английского парка  
 у Петергофской ул.  
 севернее Английского парка

между Черным и Английским  
 прудами

между Английским прудом и  
 Фабричным ручьем  
 г. Петергоф,  
 между Бродяжьев ул. и  
 Самсоновым водоводом  
 Ольгин остров

Ольгин остров

Царицын остров

Ольгин остров, у Ольгина  
 павильона

Царицын остров, у Царицыно  
 павильона

статуя "Флора", 1-я пол. XIX в.	
статуя "Церера", XIX в.	
фонтан со статуей "Нарцисс", 1844 г., арх. Штакеншнейдер А.И., 1846 г. (статуя), ск. Клименко К.	Ольгин остров, у Царицына павильона
Царицын павильон, 1841-1844 гг., арх. Штакеншнейдер А.И., 1990-е гг. (реставрация), арх. Севастьянов Е.П., арх. Леонтьев А.Г.	Царицын остров
Парк Пуговой (Саяровский)	г.Лепергоф, между линией Балтийской ж.д. и Шаньгарским прудом
бассейн Самсоновский со шлюзом и водозабором, 1720-1721 гг., инж.-гидравлик Тувоков В.Г.	между Царской мельницей и павильоном "Озерни"
кордены Самсоновский, Напуновский (с Самсоновским бульваром, двумя переливными плотинами, мостами) и Ольгинский канал, XVIII-XIX вв.	от Крутого пруда до линии Балтийской ж.д.
корабль у павильона "Саярки", сер. XIX в., 1941-1944 гг. (разрушен)	Самсоновский бассейн
дворец "Бельведер", 1832-1836 гг., арх. Штакеншнейдер А.И., ск. Теребенев А.И., 1953-1954 гг. (реставрация), арх. Красовый Д.В., 1980-е гг. (реставрация), арх. Севастьянов Е.П.	Бабитонский холм
канал Мельничный, XIX в. мост, XIX в.	у Царской мельницы через протоку между Мельничным и Крутым прудами Самсоновский бассейн
павильон "Озерни" (Розовый павильон), 1845-1848 гг., арх. Штакеншнейдер А.И., ск. Теребенев А.И., 1941-1944 гг. (разрушен)	
парк Пуговой (Саяровский), 1825-1857 гг., арх. Штакеншнейдер А.И., садовый мастер Эдлер П.И., инж. Пилудовый М.И., лесовод Петерсон Е.А.	
пруд Бабитонский со шлюзом, каналом (протокой) и мостом, XIX в.	юго-восточнее Бельведера
пруд Запасной (Никольский) (с островом) с мостом, двумя	юго-восточнее Запного Ремиза

шлюзами и водостводным каналом, XIX в.	
пруд Крутой (с островом) с каменной террасой, шлюзом, переливной трубой, XIX в.	у павильона "Озерки"
пруд Мельничный (с тремя островами) с мостом и протокой, XIX в.	между Царской мельницей и павильоном "Озерки"
пруд Орлиный с Верхним Орлиным шлюзом и мостом, XIX в.	между Руинным прудом и павильоном "Озерки"
пруд Руинный (с двумя островами) с каналом (протокой) и двумя шлюзами, XIX в.	юго-восточнее Бельведера
пруд Селерный (с островом) со шлюзом и каналом, XIX в.	северо-западнее Руинного пруда
пруд Царский с двумя шлюзами, XIX в.	южнее Бабигоноского пруда
"Руины", 1852 г., арх. Штакеншнейдер А. И., 1941-1944 гг. (разрушены)	Руинный пруд
сад дворца "Бельведер", 1856-1857 гг., арх. Штакеншнейдер А. И., садовый мастер Эрлер П. И.	Бабигоноский холм
сельский ("Никольский") домик с флигелем, 1835 г., арх. Штакеншнейдер А. И., 1970-е гг. (разобран)	Заячий Рамис, 1
Царская мельница сад, 1847-1848 гг.	Мельничная ул., 2, 2-а
дом мельника, 1847-1848 гг., арх. Штакеншнейдер А. И.	Мельничная ул., 2
сторожка, 1847-1848 гг., арх. Ган Э.П.	Мельничная ул., 2-а
шлюз Нижний Орлиный, XIX в.	восточнее Заячьего Рамиса
Дом Министерский Первый, 1839-1841 гг., арх. Шадлемань И.И. 1-й	г. Петергоф, Морского десанта ул., 1
Дворцово-парковый ансамбль Сергиевка	г. Петергоф, Ораниенбаумское шоссе, 2
Английский домик, 1820-е гг.	юго-западнее дворца
Банный домик, сер. XIX в., арх. Штакеншнейдер А. И.	юго-западнее дворца
Большая каменная плотина, XIX в.	на западной протоке в овраге западнее дворца
дворец герцога Максимилиана на Лейхтенбергского с перголами и лестницами, 1839-1842 гг., арх. Штакеншнейдер А. И., 1965 г., 1971-1974 гг. (реставрация), арх. Зейдеман В. И.,	Ораниенбаумское шоссе, 2

име: Евлахов А.И., име: Резников И.А.	
корпус Готфрейстерский (Кавалерский), 1840-1842 гг., арх. Шлакеншнейдер А.И., 1949 г. (перестройка)	юго-восточнее дворца
корпус Кухонный, 1840-1842 гг., арх. Шлакеншнейдер А.И., 1950 г. (реставрация), арх. Зейдеман В.И.	юго-восточнее дворца
лестницы, постаменты, элементы декоративного оформления водотоков, источника, XIX в.	парк Сергееви
малая каменная плотина, XIX в.	на западной протоке, севернее моста-плотины Оранжерейного пруда
мост, XIX в.	южная часть парка, через проток к Огородному пруду
мосты (два), XIX в.	южная часть парка, через ручей к Огородному пруду
мост-плотина Большого пруда, XIX в.	на Большом пруду, перед восточной протокой
мост-плотина, XIX в.	на протоке у Оранжерейного пруда
мост-плотина, XIX в.	на протоке у Южного пруда
мосты-плотины (восемнадцать), XIX в.	через западную и восточную протоки
оранжереи (две), 1840-е гг., арх. Шлакеншнейдер А.И., 1950-е гг. (реставрация)	западнее дворца
павильон водоподъемной машин, 1840-е гг., арх. Шлакеншнейдер А.И., 1941-1944 гг. (поврежден)	севернее дворца, на побережье Финского залива
парк, XVII в., 1840-е гг., арх. Шлакеншнейдер А.И., садовый мастер Эрлер П.И.	между ю.-д. платформой "Университет" и берегом Финского залива
пруд Большой с островом, XIX в.	центральная часть парка
пруд Огородный, XIX в.	южнее оранжерей
пруд Оранжерейный, XIX в.	восточнее оранжерей
пруд Южный, XIX в.	южная часть парка
русло реки Кристельса	южная часть парка
скульптура у источника ("Тополь"), XIX в.	центральная часть парка
ферма, 1820-1830-е гг., 1951-1953 гг. (реставрация)	западнее дворца
фонтан, XIX в.	в овраге западнее дворца

Текст/Редакция документа подготовлены АО "Кодекс"

церковь Святой Екатерины, 1845-1846 гг., арх. Штакеншнейдер А.И., 1941-1942 гг. (повреждена)	южнее дворца
Церковь святого преподобного Серафима Саровского подворья Серафимо-Дивеевского монастыря, 1904-нач. 1910-х гг., арх. Никонов Н.Н.	г. Петергоф, Ораниенбаумское шоссе, 11
Водоподводящая система Петергофа, 1720-1721 гг., инж.-гидравлик Тутолзов В.Г., 2-я пол. XVIII в., 1944-1948 гг., 1970-е гг. (реставрация).	г. Санкт-Петербург, Петродворцовый р-н, Ломоносовский р-н Ленинградской обл.
вороводы Самсоновский и Нептуновский (с Самсоновским бульваром, тремя переливными плитами, тремя мостами) и Ольгинский канал, 1720-1721 гг., инж.-гидравлик Тутолзов В.Г., XIX в. (перестройка)	от линии Балтийской ж.-д. до Верхнего сада
вороредитель канала Гольца, 1-я пол. XVIII в., 1779-1790-е гг., 1825-1855 гг., 1950-е гг. (перестройка)	у соединения канала Гольца (Верхне-садовского) и Английского пруда
канавка Нахимсона (Лихадворский канал) с гидрозатвором и рядовой посадкой деревьев по обоям берегам, XVIII в.	от Краснопрудского канала до парка "Александрит"
канал Гольца (Верхне-садовский) с рядовой посадкой деревьев по обоям берегам, 1-я пол. XVIII в., 1825-1855 гг.	от Английского парка до Верхнего сада
канал Краснопрудский с рядовой посадкой деревьев по обоям берегам, XVIII в.	Санкт-Петербургский просп., между Ольгиным и Красным прудами
канал Маринский (Золотой) с двумя гидрозатворами, воробросной трубой и рядовой посадкой деревьев по обоям берегам, XVIII в.	от канала Гольца до Морского десанта ул.
канал Новопетергофский, 1832-1833 гг.	от Брандовского шлюза до урочища Стрелка
канал Оброчной, 1832-1833 гг.	от Брандовского шлюза до Черной речки
канал Старопетергофский со шлюзом и водоподводящим каналом к Царской мельнице, 1720-1721 гг., инж.-гидравлик Тутолзов В.Г., 1832-1833 гг.	от места соединения Фабричной речки и Гладинского ручья до Круглого пруда
канал Шенкарский, XIX в.	от Шенкарского пруда до р. Стрелка
мосты (четыре), XVIII-XIX вв.	через канал Гольца

<p>мосты (семь), XVIII в.          плотины переливные (две),          XVIII в., XIX в. (перестройка)          пруд Красный с гидротехникой и          бульваром по дамбе, XVIII в.</p> <p>пруд Сухой с двумя шлюзами и          рифовой посадкой деревьев по          периметру, XIX в.          пруд Шинкаровский, 1720-1721 гг.,          инж.-гидравлик Тутолзов В. Г.          речка Фабричная</p> <p>ручей Гладинский</p> <p>ручей Леваловский</p> <p>ручей Святой</p> <p>ручей Троицкий</p> <p>ручей Фабричный с трубой у          Гранитной фабрики          ручей Хабенский</p> <p>шлюз Шинкаровский со сбросом воды в          р. Стрелку, 1720-1721 гг.,          инж.-гидравлик Тутолзов В. Г.          шлюз-аварийный, 1720-1721 гг.,          инж.-гидравлик Тутолзов В. Г.          шлюзы (шесть), 1720-1721 гг.,          инж.-гидравлик Тутолзов В. Г.</p> <p>Мотель Зайончковской-          Хасцзянской (В.Крестовский) Н.Д.          (1824-1880), писательницы          Дома Кавалерские с палисадниками          (шесть), 1799-1801 гг.,          арх. Броуэр Ф. П.          Дом Вернесадский, 1846-1847 гг.,          арх. Бенуа Н. П., 1869 г.          (перестройка)          Дом Петергофского дворцового          правления (с палисадником),          1798 г., арх. Броуэр Ф. П.,          арх. Старов И. Е.          Мемориал в память обороны города в          1941-1944 гг. - "Зеленый пояс          Славы Ленинграда"          "Приморский", 1961 г.,          арх. Воронихина Т. Н.,          арх. Малихова М. К.,          арх. Щербин В. Н., 1975 г.,          арх. Маслов В. С., арх. Долотов С.,</p>	<p>через санавт. Нахимсона          на канале Нахимсона</p> <p>восточнее Верхнего сада,          между Александрийским шоссе и          Лихардской ул.          западнее Верхнего сада,          Эйхенштал ул., Прудовал ул.</p> <p>д. Низино</p> <p>от местности между д. Малое          Забродье и д. Большое          Забродье до          Старопетергофского канала          от района западнее д. Гладина          до Старопетергофского канала          от д. Вильповицы до          Брандовского шлюза          от д. Оржицы (Красная Мыза)          до Леваловского ручья          от Троицкой горы до Финского          залива          от Английского пруда до          Финского залива          от д. Гладина до Гладинского          ручья          д. Низино</p> <p>Шинкаровский канал</p> <p>Шинкаровский канал</p> <p>г. Петергоф, Петергофское          кладбище</p> <p>г. Петергоф, Правленская ул.,          1, 2, 4, 6, 8, 10</p> <p>г. Петергоф, Правленская ул.,          11</p> <p>г. Петергоф, Правленская ул.,          12</p> <p>г. Петергоф, Петергофская          ул., развилка шоссе          Ломоносов - Гостилицы</p>
---	---

<p>арх. Хлопкин Н.В.,          арх. Шарлемань И.И.          Богдальня с флигелем, 1879 г.,          арх. Бенуа Н.П., 1891 г.,          арх. Гань О.Л., 1897 г.,          арх. Семенов А.И.          Дом флигель-адъютантский,          1834-1839 гг., арх. Шарлемань И.И.          1-й          Дом Второй Министерский,          1834-1839 гг., арх. Шарлемань И.И.          1-й          Столб верстовой, 1777-1787 гг.,          арх. Ринальди А.            Дом Струкова П.А. с садом,          1827-1828 гг., арх. Федосеев В.Ф.            Почта, 1850-1854 гг.,          арх. Бенуа Н.П., арх. Кавоо А.К.:            главный корпус          ограда с воротами          флигели (три)          Александрийский парк</p>	<p>г. Петергоф, Петергофская          ул., 14            г. Петергоф, Разводная пл., 1            г. Петергоф, Разводная пл., 3            г. Петергоф          Санкт-Петербургский          просп., у дома 3          г. Петергоф          Санкт-Петербургский          просп., 11          г. Петергоф          Санкт-Петербургский          просп., 15</p>
<p>воровод, XIX в.            караульная, 1867 г.          караульная, 1886 г.,          арх. Шарлемань И.И. 1-й            мост, XIX в.          мосты-плотины (четыре),          XIX в.          парк, 1832-1836 гг.; садовый          мастер Эрлер П.И.,          арх. Менелас А.А.,          арх. Шарлемань И.И. 1-й          пруды (четыре), XIX в.          электростанция, 1906 г.</p>	<p>г. Петергоф,          Санкт-Петербургский          просп., Привокзальная пл.          от Спеллинского канала к          Александрийскому парку          г. Петергоф, Аврора ул., 32-а          г. Петергоф,          Санкт-Петербургский          просп., 2-а          через пролоу между прудами          на водоводе и протоках между          прудами          от Санкт-Петербургского          просп. до Привокзальной пл.</p>
<p>Столб верстовой, 1777-1787 гг.,          арх. Валлен-Деламот Ж.-Б.            Столб верстовой, 1777-1787 гг.,          арх. Ринальди А.            Дворцово-парковый ансамбль          Михайловской дачи (Михайловка):            дворец Великого князя Михаила          Николаевича (с перголами),          1857 г., арх. Шарлемань И.И.,</p>	<p>восточная часть          Александрийского парка          г. Петергоф          Санкт-Петербургский просп.,          Разводная ул.          г. Петергоф,          Санкт-Петербургское шоссе          25-й км (у поворота в          д. Михайловка)          г. Петергоф          Санкт-Петербургское шоссе,          106</p>

1858-1861 гг., арх. Боссе Г.Э., сх. Иенсен Д.И., 1969-1970 гг. (реставрация), арх. Толстов М.И., дом садовника, 1852-1853 гг., арх. Штаденшнейдер А.И., 1970-1972 гг. (реставрация), арх. Постоеню В.Д. дренажи и мелиоративные каналы, XIX в.	Оранжерейный остров
корпус Гофмейстерский (Кавалерский), 1-я пол. XVIII в., 1858-1861 гг., арх. Боссе Г.Э., 1975-1976 гг. (перестройка), арх. Полоса-Гунин С.В.	северо-западнее дворца
корпус Конюшенный, 1859-1861 гг., арх. Боссе Г.Э., 1970-1972 гг. (реставрация), арх. Толстов М.И.	юго-западнее дворца
корпус Кухонный, 1858-1861 гг., арх. Боссе Г.Э., 1970-1974 гг. (реставрация), арх. Постоеню В.Д.	западнее дворца
мост, 1855 г., арх. Резанов А.И., XX в. (утрачен)	на Оранжерейный остров с южного берега Большого пруда
мосты (два), 1854 г., арх. Резанов А.И.	на Оранжерейный остров от западного берега Большого пруда
мост двухарочный 1860 г., арх. Боссе Г.Э.	на Оранжерейный остров с восточного берега Большого пруда
мост, 1860 г., арх. Боссе Г.Э.	через протоку восточнее Оранжерейного острова
мост-плотина, 1860 г., арх. Боссе Г.Э.	через протоку восточнее башни дворца и Оранжерейного острова
мост-плотина, 1855 г., арх. Резанов А.И., мост у старого въезда в парк, 1860 г., арх. Боссе Г.Э., XX в. (утрачены скульптуры львов)	Большой (Оранжерейный) пруд, северный берег у Санкт-Петербургского шоссе
оранжерея (две), 1852-1853 гг., арх. Штаденшнейдер А.И., 1970-1972 гг. (реставрация), арх. Постоеню В.Д.	Оранжерейный остров
оранжерея, 1860 г., арх. Боссе Г.Э., 1970-1972 гг. (реставрация), арх. Постоеню В.Д.	Оранжерейный остров
парк, XVII в., 1830-1836 гг., 1850-е гг., арх. Резанов А.И., арх. Штаденшнейдер А.И., 1859-1862 гг., арх. Боссе Г.Э., садовый мастер Фрост П., 1969-1990-е гг. (реставрация)	Санкт-Петербургское шоссе, между рекой Шингаркой и ул. Крылова
плотина, 1-я пол. XIX в., 1861 г., арх. Боссе Г.Э., XX в. (разрушена)	Первый Верхний (Большой Егоровый) пруд, северный берег

проток с двумя плотинами, 1851-1852 гг., арх. Боссе Г.Э., 1940-е гг. (разрушены плотины)	между Третьим Верхним и Нижним (Змеиным) прудами
пруд Большой (Оранжевый), XVII-1-я пол. XIX вв.	центральная часть парка
пруд Верхний Первый (Большой Егерский), 1-я пол. XIX в.	восточная часть парка
пруд Верхний Второй (Малый Егерский), 1-я пол. XIX в.	
пруд Верхний Третий, 1859-1862 гг., арх. Боссе Г.Э.	
пруд Готманский, XVIII-1-я пол. XIX вв.	западнее церкви святой Анны и Ольги
пруд Нижний (Змеиный), XVIII в., 1861-1862 гг.	нижняя терраса (центральная часть)
пруд у Коношанного корпуса, 1-я пол. XIX в.	верхняя терраса
терраса с перголой и двумя фонтанами, 1851-1862 гг., арх. Боссе Г.Э., 1980-е гг. (восстановлены перголы и бассейны фонтанов)	севернее дворца
фонтаны (пять), 1851-1862 гг., арх. Боссе Г.Э., 1980-е гг. (восстановлены три фонтана)	восточнее и южнее дворца
церковь святой Анны и Ольги, 1851-1854 гг., арх. Гримм Д.И., 1941-1944 гг. (повреждена)	западная часть парка
Планировка территории ансамбля Знаменской дачи (Знаменка).	г. Петербург, Санкт-Петербургское шоссе, 115
дворец великого князя Николая Николаевича, 1760-е-1770-е гг., 1838 г., арх. Штакеншнейдер А.И., 1857-1859 гг., арх. Боссе Г.Э., 1969-1974 гг. (восстановление), арх. Плотинов М.М.	северная часть парка
дом водокачалки, 2-я пол. XIX в.	
дом садовника, 1856-1858 гг., арх. Боссе Г.Э., 1969-1976 гг. (реставрация), арх. Плотинов М.М.	южное дворца
дом садовых мастеров, 1856-1858 гг., арх. Боссе Г.Э., 1969-1974 гг. (реставрация), арх. Плотинов М.М.	
дренажи и мелюзгагивные каналы, XIX в.	
колонна "Любимым мам родителям", 2-я пол. XIX в., 1970-е гг. (демонтирована)	восточнее оранжереи
корпус Коношаный, 1853-1855 гг., арх. Боссе Г.Э.,	юго-западнее дворца

<p>ок. Инсен Д.И.          корпус Кухонный          (Кавалерский), 1858-1859 гг.,          арх. Боссе Г.Э.,          1989-1976 гг. (реставрация),          арх. Плотников М.М.          лестница, сер. XIX в.          мост, XIX в.</p>	<p>восточное дворца</p>
<p>мост-платина, сер. XIX в.</p>	<p>северо-западное дворца          на Нижней дороге, через          каналу          Знаменский (Большой Верхний)          пруд          южнее дворца</p>
<p>оранжерея, 1858-1858 гг.,          арх. Боссе Г.Э., 1989-1976 гг.          (реставрация),          арх. Плотников М.М.          парк, 1760-1770-е гг.,          1835-1849 гг.,          арх. Штакеншнейдер А.И.,          садовый мастер Буш Дик,          садовый мастер Эллер П.И.,          1853-1859 гг., арх. Боссе Г.Э.,          арх. Ган Э.Л., садовый мастер          Белтых А.К., 1970 г.          (реставрация), арх. Тумкова Н.Е.          пруд Длинный, XIX в.</p>	<p>Санкт-Петербургское шоссе,          между Чайковского ул. и          Морским пер.</p>
<p>пруд Знаменский (Большой,          Верхний) с островом, 1-я          четв. XVIII в.          пруд Нижний, 1-я четв. XVIII в.          пруд Нижний (Малый), XIX в.          терраса (саменная) с          лестницами, пандусом и          гротом, сер. XIX в.          учительский домик, 2-я          пол. XIX в., 1980-е гг.          (разрушен)          фонтаны (четыре), сер. XIX в.          церковь святых апостолов Петра и          Павла, кон. 1760-х-1771 гг.,          XIX в., 1970-е гг. (реставрация),          арх. Плотников М.М.          часовня, 1857 г.,          арх. Бенуа Н.П.          чаща фонтана, XIX в.</p>	<p>восточная часть верхней          террасы          верхняя терраса</p>
<p>Парк Александрия:</p>	<p>нижняя терраса          нижняя терраса          севернее дворца</p>
<p>бухта и защитные молы для яхты          "Штандарт", кон. XIX-          нач. XX вв.          "Готический" колодец, 1835 г.,          арх. Шарлемань И.И. 1-й          дамба Морской беседки, XIX в.</p>	<p>западное дворца          севернее и южнее дворца          западная часть парка</p>
	<p>у Санкт-Петербургского шоссе</p>
	<p>у церкви святых апостолов          Петра и Павла          г. Петергоф          Санкт-Петербургское шоссе,          между Чайковского ул. и          Заверинской ул.          северо-восточная часть парка</p>
	<p>центральная часть парка</p>
	<p>северная часть парка</p>

дворец Меншикова А.Д. "Монсураж" ("Руина"), после 1721-1725 гг., 1728 г., арх. Брунхильд И.-Ф.	у Руинного моста
дворец Фермерский, 1828-1830 гг., арх. Менелас А.А., 1838-1859 гг., арх. Штакеншнейдер А.И.	парк Александрия, 19
караулка у дамбы Морской беседки, XIX в.	парк Александрия, 13
караулка у ворот огорода, 1896 г.	парк Александрия, 11
караульный ("Готический") дом с воротами, 1827 г., арх. Менелас А.А.	Санкт-Петербургский просп., 1
картинные трубы (три)	западнее караулки у Морской беседки, в Нижней даме у конца, у Домика адмирала
Константиновский домик (домик адмирала), кон. 1830-х гг., арх. Штакеншнейдер А.И.	парк Александрия, 9
комплекс кухонный Коттеджа, 1826-1829 гг. (корпуса А, В, Д), арх. Менелас А.А., 1839 г., арх. Штакеншнейдер А.И., кон. XIX в. (корпус Г)	г. Петергоф, парк Александрия, 5, лит. А, В, Г, Д
корпус кухонный Фермерского дворца, 1853 г., арх. Штакеншнейдер А.И.	парк Александрия, 17
корпус служебный Коттеджа, сер. XIX в., 1960-е гг. (перестройка)	парк Александрия, 1
Коттерж, 1826-1829 гг., арх. Менелас А.А., 1841-1842 гг., арх. Штакеншнейдер А.И., 1960-е-1979 гг. (реставрация), арх. Бенуа И.Н.	парк Александрия, 7
металлическая беседка, 1890 г., арх. Ган Э.Л., 1990-е гг. (восстановление)	у Коттержа
могила Эрлера П.И. (1788-1857), садового мастера	у Калеплы
мост Руминский с четырьмя вазами, 1827-1829 гг., арх. Менелас А.А., каменные двал мастер Копылов И., 1941-1944 гг. (разрушен)	центральная часть парка, через овраг
мостики (пять), XIX в.	через ручей в западной части парка
мосты-плотины (шесть), XIX в.	озеро-западнее Коттеджа, через протоки между прудами

Текст/Редакция документа подготовлены АО "Кодекс"

Нижняя дача: главный дом, 1893-1895 гг., арх. Томишко А. О., 1941-1945 гг. (разрушен) домик служебный, 1890-1900 гг. домик Швейцарский, 1890-1900 гг. кухня, 1890-1900 гг., 1941-1944 гг. (разрушена) ледник, 1890-1900 гг.	северо-восточная часть парка
обелиск "Работным людям - строителям Петергофа", 1840-е гг., арх. Шлакенштейнер А. И., 1932 г. (перенесен из Сергиевки)	центральная часть парка
ограда с воротами, 1896 г. парк, 1826-1832 гг., арх. Менелас А.А., садовый мастер Эрлер П.И., садовый мастер Вандельсдорф Ф., садовый мастер Родионов П. пруд, XIX в.	парк Александрия, 11
система прудов и каналов с гидротехническими сооружениями XVIII-XIX вв.	у "Топического" колодца от канала Нахимсона до Нижней дачи
Собственный сад Фермерского дворца с двумя фонтанами, 1840-1850-е гг., XX в. (частично утрачен)	у Фермерского дворца
статуя "Ночь", сер. XIX в., ск. Полле И.	Собственный сад Фермерского дворца
статуя "Слава", 1830-е гг., ск. Раух Х.	у Котедка
телеграфная станция, 1856 г., арх. Шлакенштейнер А. И.	Санкт-Петербургский просп., 3
фельдшерский домик, 1856 г., арх. Ган Э.Л.	парк Александрия, 15
Ферма (носар), 1853-1855 гг., арх. Шлакенштейнер А. И., 1896 г., арх. Ган Э.Л.	Санкт-Петербургский просп., 5
церковь святого благоверного князя Александра Невского ("Топическая капелла"), 1831-1834 гг., арх. Шенкель К.-Ф., арх. Менелас А.А., арх. Шарлемань И.И. 1-й, ск. Демут-Малиновский В.И., 1972-1998 гг. (реставрация), арх. Севастьянов Е.П., арх. Леонтьев А.Г.	парк Александрия, 21

Дворцово-парковый ансамбль  
"Собственная дача".

дворец 1844-1850 гг.,  
арх. Штакеншнейдер А.И.,  
1955-1960 гг. (восстановление),  
арх. Венус И.Н., 1977-1980 гг.  
(реставрация фасадов)  
колодец, XVIII-XIX вв.,  
лестница, XIX в.  
мост, сер. XIX в.  
мост, XIX в., XX в.

мосты (два), сер. XVIII в.,  
1857 г., арх. Ган Э.П.  
мосты-плотины (два), XIX в.  
оранжерея, кон. XIX-нач. XX вв.  
парк, 1730-е-1740-е гг.,  
1790-е гг., 1843-1854 гг.,  
инж. Гейрот А.Ф.,  
арх. Штакеншнейдер А.И.  
погреб, кон. XIX-нач. XX вв.  
пруд, XIX в.  
пруд с водооброном, сер. XIX в.  
церковь Пресвятой Троицы,  
1858 г., арх. Штакеншнейдер А.И.,  
1950-е гг. (восстановление)

Фабрика гранитная  
канавка фабричная с рядовой  
посадкой деревьев по обоям  
берегам, XIX в.  
мост, XVI-XIX вв., 1900-е гг.  
(перестройка)  
парк в фабричном овраге,  
1845 г., инж. Пилсудский М.И.,  
садовый мастер Эллер П.И.  
фабрика, 1777 г.,  
арх. Фельен Ю.М.,  
XIX-XX вв. (перестройка)

Павильон "Царский вокзал", 1912 г.,  
арх. Поповский В.А.,  
худ. Курдюков М.И.

Могила Неплюева В.И.  
(1722-1782), архитектора, 1957 г.  
(надгробие)

Баболовский парк:

ворота Старо-Красновельские,  
1823-1826 гг.,  
арх. Менделеев А.А., 1846 г.  
гидротехнические сооружения у  
Баболовского дворца с  
Серебряным прудом и протом  
(часть Тавцкого водовода),  
1790-е гг., инж. Гаррад И.

г. Петергоф,  
Собственный прот., 84

западнее дворца  
севернее дворца  
и западу от дворца  
через овраг у границы с  
Сергиевкой  
через овраги восточнее и  
западнее дворца  
на южном пруду  
южнее дворца  
между Бельева ул. и берегом  
Финского залива

южнее дворца  
в южной части парка  
нижняя терраса  
западнее дворца

г. Петергоф, Фабричная ул., 1  
вдоль Фабричной улицы

через Фабричную канавку

между Ленинградской ул. и  
Фабричной ул.

Фабричная ул., 1

г. Пушкин, Академический  
просп., 35

г. Пушкин, Большое  
Кузьминоское кладбище

г. Пушкин, Парковая ул.,  
дорога на Александровку

г. Пушкин, на  
Старо-Красновельской дороге

Английский сад, у дворца

дворец Баболовский 1783-1785 гг., арх. Неелов И.В., 1824-1825 гг., арх. Стасов В.П.	в перее
канал Буурский ("Монахова канала") с гротом "Монах" и гранитным бассейном (часть Таицкого водовода), 1770-1780-е гг., инж. Баур В.Ф., инж. Герард И., инж. Позарев В.П.	в перее, от дворца до Орговский восток
колонна Крымская ("Сибирская"), 1777 г., 1785 г., худ. Козлов Г.И.	Парковая ул., у д. 64
мост Березовый через р. Кузьминку, сер. XIX в., нач. XX в.	на Вешковой дороге
мост через канаву, сер. XIX в., нач. XX в.	на Продольной дороге
мост через р. Кузьминку, сер. XIX в., нач. XX в.	на Вешковой дороге
мост через р. Кузьминку, сер. XIX в., нач. XX в.	на Продольной дороге
мост через Черный ручей, сер. XIX в., нач. XX в.	между Продольной дорогой и Баболовским шоссе
мост через Черный ручей, сер. XIX в., нач. XX в.	на Продольной дороге
мост-плотина Баболовский, 1773-1774 гг., инж. Герард И., 1833 г.	у дворца, через р. Кузьминку
мост-труба на Меховой канаве, кон. XVIII в., нач. XX в.	Баболовское шоссе
мост-труба на Таицком водоводе, кон. XVIII в., нач. XX в.	Баболовское шоссе
мост-труба на Черном ручье, кон. XVIII в., нач. XX в.	Баболовское шоссе
пруд Баболовский, 1773-1774 гг., инж. Герард И.	на р. Кузьминке
столб верстовой с солнечными часами, 1775 г., арх. Ринальди А.	Парковая ул., у д. 62
труба изменка под Баурским каналом, 1770-е гг.	в перее на Черном ручье
Могила Анненского И.Ф. (1856-1909), пог., 1961 г. (надгробие)	г. Пушкин, Гусарская ул., Казанское кладбище
Могила Гнедин Т.Г. (1907-1976), пог.	г. Пушкин, Гусарская ул., Казанское кладбище
Могила Горбунова К.А. (1822-1893), художника, 1961 г. (надгробие)	г. Пушкин, Гусарская ул., Казанское кладбище
Могила Каспера М.К. (1903-1976), археолога	г. Пушкин, Гусарская ул., Казанское кладбище
Могила Красовского А.Я. (1823-1898), лингвиста, 1961 г. (надгробие)	г. Пушкин, Гусарская ул., Казанское кладбище
Могила Пангушко С.В. (1856-1891), ученого-эпиглофиста	г. Пушкин, Гусарская ул., Казанское кладбище

Могила Форш О.Д. (1873-1961), писательницы, 1964 г. (надгробие)	г. Пушкин, Гусарская ул., Казанское кладбище
Могила Чистякова П.П. (1832-1919), художника и педагога, 1958 г. (надгробие), барельеф (копия), куд. Сазановой В.Е.	г. Пушкин, Гусарская ул., Казанское кладбище
Могила Яниса Юлуса (1896-1917), поэта и революционера, 1963 г. (надгробие), арх. Габриэлас В., ст. Виланаускас Б.	г. Пушкин, Гусарская ул., Казанское кладбище
Надгробие Васмунда Г.Р., 1910-е гг.	г. Пушкин, Гусарская ул., Казанское кладбище
Надгробие Орловой-Давыдовой С.А., 1910-е гг., арх. Грубе А.А.	г. Пушкин, Гусарская ул., Казанское кладбище
Надгробие Юрьевских Б.А., Г.А., 1879 г., арх. Бруни Ю.Ф.	г. Пушкин, Гусарская ул., Казанское кладбище
Александровский парк	г. Пушкин, Дворцовая ул., 2
бастион Зварицац	пейзажная часть парка, вокруг Белой башни
юго-восточный со рвом (остатки), 1790-1792 гг., инж. Островский П., арх. Растрелли Ф.-Б.	
Белая башня, 1821-1827 гг., арх. Менелас А.А.	пейзажная часть парка
ворота Александровские, 1820-е гг., арх. Менелас А.А., 1846 г.	пейзажная часть парка, дорога на Александровку
ворота Красновольские ("Слоновые")-караулки, 1823-1826 гг., арх. Менелас А.А., 1846 г.	пейзажная часть парка, дорога на Александровку
ворота Кулонны, 1906 г., арх. Данили С.А.	вход в парк с Дворцовой ул.
ворота-руины у Белой башни, 1824-1826 гг., арх. Менелас А.А.	пейзажная часть парка
рот., 1826 г., арх. Менелас А.А.	близ Шалели
рот-родник, нач. XIX в., кон. XIX в., арх. Данили С.А.	близ Арсенала
дворец Александровский (со статуями), 1792-1796 гг., арх. Кваренги Д., 1826-1827 гг., арх. Стасов В.П., 1896-1898 гг., арх. Мельцер Р.Ф., арх. Данили С.А.	Дворцовая ул., 2
канал Виттолловский с протокой, 1749 г., инж. Островский П., 1770-е гг., инж. Поддеев П., 1820-е гг., арх. Менелас А.А.	пейзажная часть парка
канал Крестовый, 1748-1749 гг.	между Башней-руиной и р. Кузьминской
	регулярная часть парка

инж. Сотровский П., саровый мастер Шредер Ф. И. Китайская деревня: дома жилые (двенадцать), 1782-1798 гг., арх. Ринальди А., арх. Неплов В. И., строитель Камерон Ч., 1817-1822 гг., арх. Стасов В. П., арх. Брандуков Ф. Д. мосты (два), 1820-е гг., арх. Менелас А. А., кон. XIX в. ротонда, 1782-1798 гг., арх. Ринальди А., арх. Неплов В. И., строитель Камерон Ч., 1817-1822 гг., арх. Стасов В. П., арх. Брандуков Ф. Д.	у Подкапризовой дороги
Китайский театр, 1778-1779 гг., арх. Ринальди А., арх. Неплов И. В., 1908-1909 гг., арх. Даниил С. А.	регулярная часть парка
конюшни пенкомерские, 1827-1829 гг., арх. Менелас А. А.	у северной границы парка
кухни (Кухонный флигель), 1794-1796 гг., арх. Каверини Д., 1890 г., арх. Вядов А. Ф., 1907 г., арх. Даниил С. А.	пейзажная часть парка, Дворцовая ул., 2
мост Большой Ламоний, 1822 г., арх. Менелас А. А., 1890-е гг., арх. Вядов А. Ф.	через Большой Ламоний пруд
мост Каменный, 1773 г., арх. Неплов В. И., 1780-1783 гг., арх. Неплов И. В., инж. Герард И.	через Виттозовский канал на Подкапризовой дороге
мост Каманный, 1823-1824 гг., арх. Менелас А. А., 1890-е гг., арх. Вядов А. Ф.	через Виттозовский канал на Сиреневой аллее
мост Китайский Большой со статуями китайцев, 1794-1796 гг., арх. Камерон Ч., ск. Шверц П. И., 1890 г., арх. Монилетти И. А., 1940-е гг. (утрачены статуи китайцев)	через Крестовый канал
мост Китайский с драконами, 1794-1796 гг., арх. Камерон Ч., ск. Шверц П. И., 1890 г., арх. Монилетти И. А.	через Крестовый канал
мост Косой (остатки), нач. XIX в., 1890-е гг., арх. Вядов А. Ф., арх. Даниил С. А.	на протоке из пруда Озерки
мост Крестовый с беседкой, 1778-1779 гг., арх. Неплов В. И., строитель Неплов И. В.	через Крестовый канал

мост Малый (Верхний) Павский, нач. XIX в., 1900-е гг., арх. Данини С.А.	через Верхне-Павский пруд
мост Металлический, 1796 г., арх. Кваренги Д.	пруд Озеры
мост Металлический, 1824 г., арх. Менелас А.А., 1900-е гг. (типовой проект)	через Виттоловскую протоку
мост на Столбовой дороге, кон. XVIII в., 1820-е гг., 1910 г., арх. Данини С.А.	через р. Кузьминку, дорога в Александровку
мост Нижний Павский с плотиной, 1722 г., кон. XIX-нач. XX вв., арх. Данини С.А.	через р. Кузьминку у Нижне-Павского пруда
мост Румный, 1820-е гг., арх. Менелас А.А.	через ров, перед воротами "Руины", у Белой башни
мост со шлюзом, кон. XIX в.	на выходе из Крестового канала в Детский пруд
мостик Висячий (Трясучий), 1825 г., арх. Менелас А.А.	через Крестовый канал
мосты Китайские Малые (два), 1781-1782 гг., арх. Камерон Ч., 1787 г., арх. Шлекле К.	через Крестовый канал в Китайской деревни
мосты металлические (два), 1780-1790-е гг., арх. Шлекле К.	пруд Озеры
мосты металлические (два), нач. XX в.	через Крестовый канал
орнаменты (шесть, разрушены), 1785 г., 1819-1830 гг., арх. Менелас А.А., 1883-1884 гг.	близ Китайской деревни
павильон "Арсенал" ("Мон-бизу"), 1747-1750 гг., арх. Растрелли Ф.-Б., арх. Чевакинский С.И., 1819-1834 гг., арх. Менелас А.А., арх. Тон А.А.	пейзажная часть парка
павильон "Детский домик" с террасой и двумя пристанями (переходными мостами), 1827-1830 гг., арх. Горностава В.М.	Детский остров на Детском пруду
павильон для лам, 1820-1822 гг., арх. Менелас А.А.	пейзажная часть парка
павильон "Молоя Цапеля", 1845 г., арх. Штакеншнейдер А.И., ск. Витали И.П., 1940-е гг. (разрушен)	северо-западная часть парка
павильон "Шапель", 1825-1828 гг., арх. Менелас А.А., ск. Демут-Малиновский В.И.	близ Китайской деревни

плотина (верхняя), сер. XVII в.	на Кухонном пруду
плотина (нижняя)	на Кухонном пруду
1795-1797 гг., инж. фон Толь П.	
плотина (нижняя)	на Фасадном пруду
1795-1797 гг., инж. фон Толь П.	
плотина Александровская,	на р. Кузьминке
1820-е гг., 1839 г.,	
арх. Данили С.А.	
пруд Большой Памосий	на р. Кузьминке
(Звериный), 1722 г.	
1820-е гг.	
пруд Верхне-Памосий,	на р. Кузьминке
1820-е гг.	
пруд Виттоловский	расширение Виттоловского
Шапелный, 1823-1824 гг.,	канала
арх. Менелас А.А.	
пруд Детский с островом,	юго-западнее дворца
1790-е гг.	
пруд Кухонный, 1790-е гг.	юго-восточнее дворца
пруд Нижне-Памосий,	на р. Кузьминке
1820-е гг.	
пруд Озерок, 1770-е гг.,	регулярная часть парка
садовый мастер Буш Джон	
пруд Фасадный с плотинами,	перед северным фасадом
1790-е гг.	дворца
Ратная палата, 1913-1916 гг.,	северо-восточная часть парка
арх. Седорук С.Ю.,	
худ. Пашков Н.М.	
скамьи металлические,	
XVIII-XIX вв.	
соор. Федорюкский,	Академический просп., 22,
1909-1912 гг.,	северо-восточная
арх. Погровский В.А.,	часть парка
арх. Померанцев В.А.,	
худ. Емельянов Н.С.,	
мозаичист Фролов В.А.	
статуя Юноша, играющий в	пейзажная часть парка, перед
бабью*, 1835 г., 1838 г.,	колоннадой
ск. Пименов С.С.	дворца
статуя Юноша, играющий в	пейзажная часть парка, перед
свайку*, 1836 г., 1838 г.,	колоннадой
ск. Полновоский А.В.	дворца
Федоровский городок,	г. Пушкин.
1913-1916 гг.,	Академический просп., 14-30,
арх. Кричневский С.С.,	северо-восточная часть парка
худ. Пашков Н.П.,	
керамист Ваулин П.К.;	
баня и прачечная (Белая палата)	
дом для диаконов (Розовая	
палата)	
дом для монахов-спукащих (башня	
Есенина)	
дом для монахов чинов	
(пристройка у северной стены)	
дом причетников (Желтая палата)	

<p>дом священников          (Белокаменная палата)          ограда с четырьмя Башнями          и двумя воротами          сад митрополичий          сарай каретный          трапезная палата          ферма, 1818-1822 гг.,          арх. Менделас А.А.          дом смотрителя          коровник          корпус Высочайшего          присутствия          корпуса хозяйственные (три)          ограда с двумя воротами          павильон молочный          флигели Боковые          одноэтажные (два)</p>	северо-восточная часть парка
<p>Фермский парк с четырьмя          прудами и гидротехническими          сооружениями, 1810 г.,          садовый мастер Буш Диксхоф,          1817 г., арх. Гельс В.И.,          1818-1822 гг.,          арх. Менделас А.А., нач. XX в.</p>	северо-восточная часть парка
<p>Храм римско-католический          Святого Иована          ограда с воротами,          1906-1908 гг., арх. Денини С.А.          сад          храм, 1824-1829 гг.,          арх. Адамини Д.Ф.,          арх. Адамини П.Ф.,          арх. Стасов В.П.</p>	г. Пушкин, Дворцовая ул., 15
<p>Екатерининский дворец и парк:</p>	г. Пушкин, Екатерининский парк, Парковая ул., Садовая ул., 7 южный берег Большого пруда
<p>Адмиралтейство,          XVIII-XIX вв., 1773-1777 гг.,          арх. Ноелов В.И.:          ограда с воротами          птичьи домики (два)          садик с бассейном для          птиц (два)          шпалочный сарай          Гранитная терраса ("терраса          Руска") со статуями (копии          с античных оригиналов),          арх. Гамбургер И.,          арх. Руска П.И.:          статуя "Антиной", 1851 г.          статуя "Алаксиомен", 1852 г.          статуя "Аполлина", 1853 г.          статуя "Аполлон          Бельведерский", 1854 г.</p>	Рамповая аллея

<p>           статуя "Артемида", 1850 г.            статуя "Венера Медицейская", 1853 г.            статуя "Венера с амуром" (Калуанская), 1851 г.            статуя "Венера Тавринская", 1853 г.            статуя "Диосбол", 1848 г.            статуя "Менада", 1850 г.            статуя "Нимфа", 1852 г.            статуя "Римский оратор", 1850-е гг.            статуя "Силан с ребенком Дионисом", 1850-е гг.            статуя "Фавн с козленком", 1853 г.         </p>	Садовая ул., 7
<p>           Екатерининский дворец (Большой):            дворец, 1717-1723 гг.,            арх. Браунштейн И.-Ф., 1743-1751 гг.,            арх. Класов А.В.,            арх. Чевалковский С.И., 1752-1756 гг.,            арх. Растрелли Ф.-Б.,            ок. Дункер И.Ф., 1778-1784 гг. (Зубовский корпус),            арх. Фельтен Ю.М., 1779-1784 гг. (Церковный корпус),            арх. Неелов И.В., 1790-е гг.,            арх. Кларкони Ч., 1817-1820-е гг., 1840-е гг.,            арх. Стасов В.П., 1860-1863 гг.,            арх. Монизетти И.А., 1957-1980-е гг. (восстановление),            арх. Кадринский А.А.         </p>	
<p>           корпуса служебные (сухоенные) (два), 1775-1776 гг.,            арх. Неелов В.И.         </p>	юго-западные циркулярионий
<p>           ограда с воротами, 1744-1745 гг.,            арх. Класов А.В., 1752-1756 гг.,            арх. Растрелли Ф.-Б.         </p>	Садовая ул., парадный двор дворца
<p>           статуя "Любовь к Родине", нач. XVIII в.,            ок. Модоло Б.         </p>	портик дворца со стороны парка
<p>           статуя "Мудрость, покрывающая пороки", нач. XVIII в.,            ок. Модоло Б.         </p>	портик дворца со стороны парка
<p>           статуя "Сивилла Ливийская", 1719 г.,            ок. Бонацца Д.,            ок. Бонацца Т.         </p>	портик дворца со стороны парка

<p>статуя "Иоанн", нач. XVIII в., ок. Тарсия А. статуя "Давид", нач. XVIII в., ок. Тарсия А. статуя "Марс", нач. XVIII в., ок. Тарсия А. статуя "Сивилла Периодская", нач. XVIII в., ок. Зарони Д. статуя "Слава", 1723-1725 гг., ок. Тальпьерта А. циркумференция дворца (двор), 1744-1745 гг., арх. Кассас А.В., 1752-1756 гг., арх. Растрелли Ф.-Б. Камеронова галерея.</p>	<p>портик дворца со стороны парка портик дворца со стороны парадного двора портик дворца со стороны парадного двора портик дворца со стороны парадного двора портик дворца со стороны парадного двора парадный двор дворца, Садовая ул., 7</p>
<p>вишневый сад с пандусом, воротами, двадцатью металлическими вазами и бюстами Марка Аврелия, Луция Вера и статуей Венеры Калпипили, 1780-1787 гг., арх. Камерон Ч., садовый мастер Буш Джон, 1792-1794 гг., арх. Камерон Ч., XIX в. (бюсты - итальянские копии с оригиналов II в. до н.э.), 1826 г., арх. Стасов В.П. Камеронова галерея, 1784-1787 гг., арх. Камерон Ч., 1946-1947 гг. (восстановление) статуя "Геркулес Фарнезский", 1785 г., ск. Мокалов В. с модели ок. Гордеева Ф.Г. статуя "Флора Фарнезская", 1787 г., ск. Мокалов В. с модели ок. Гордеева Ф.Г. Холодные бани и Агатовые комнаты, 1780-1787 гг., арх. Камерон Ч., ок. Рашетт Ж.Д., ок. Гофферт К.</p>	<p>пейзажная часть парка, юго-восточнее Зубовского корпуса Екатерининского дворца между Камероновой галереей и Агатовыми комнатами юго-восточнее Зубовского корпуса Екатерининского дворца</p>
<p>Парк Екатерининский башня-руина с искусственной горой, 1771-1773 гг., арх. Фельтен Ю.М. беседка Гранитная (круглая), 1779 г. беседка Чугунная, 1780-е гг. "Большой садик", 1772-1774 гг.,</p>	<p>Садовая ул., Парковая ул. Трифоновая горка у Низких прудов над Подкапировской дорогой</p>

арх. Неплов В.И., инж. Герард И.К., 1786-1789 гг., арх. Кааренги Д., бюст "Аполлон", 1899 г., ск. Дауи К.	партер
бюст "Апрель", нач. XVIII в., ск. Бонацца Д., сер. XVIII в.	у павильона "Трот"
бюст "Беллона", нач. XVIII в., ск. Баратта П., сер. XVIII в.	партер
бюст "Борей", нач. XVIII в., кон. XVII в.	партер
бюст "Вакх", нач. XVIII в., кон. XVII в.	партер
бюст "Весна", нач. XVIII в., кон. XVII в.	партер
бюст "Весна", нач. XVIII в. (с оригинала IV в. до н.э.), XIX в.	Эрмитажная аллея
бюст "Зевс Стриголийский", кон. XIX в.	партер
бюст "Июнь", нач. XVIII в., ск. Бонацца Д., сер. XVIII в.	у павильона "Трот"
бюст "Гипо", нач. XVIII в., сер. XIX в.	партер
бюст "Май", нач. XVIII в., ск. Бонацца Д., сер. XVIII в.	у павильона "Трот"
бюст "Март", нач. XVIII в., ск. Бонацца Д., сер. XVIII в.	у павильона "Трот"
бюст "Осень", нач. XVIII в., сер. XVIII в.	партер
бюст "Поро", нач. XVIII в., XIX в.	Эрмитажная аллея
ваза, XVIII в.	у павильона Эрмитаж
ворота Баболевские с Розовой караулкой, 1825-1827 гг. (караулка), арх. Менелас А.А., 1848 г. (ворота)	пейзажная часть парка, дорога на Александровку
арх. Штакеншнейдер А.И.	Парковая ул.
ворота Гатчинские (Орловские), 1777-1778 гг., арх. Ринальди А., 1787 г., арх. Кааренги Д.	пейзажная часть парка
ворота "Гатчинские" чугунные, 1777-1780 гг., арх. Фельтен Ю.М.	
ворота Кадетские, 1821 г., арх. Менелас А.А.	Парковая ул.
ворота "Пиробаным моим ослуживцем" с оградой, 1817 г., 1821 г., арх. Стасов В.П., арх. Менелас А.А.	Садовая ул.
ворота Фрейлинские (Новые Пудровские), 1819 г., арх. Стасов В.П.	Фрейлинский садик, у Камероновой галереи

<p>канал каскадный с гранитной набережной, металлической оградой, протом, фонтаном "Лебедь" и двенадцатью каскадами, 1775-1777 гг., арх. Ринальди А., инж. Перард И.К., нач. XIX в., 1890-е гг., арх. Вдов А.Ф.</p> <p>канал Рыбный (Большой Поперечный), 1721 г.</p> <p>каскад Красный ("Турецкий") с двумя башенками, 1770-е гг., арх. Неелов В.И.</p> <p>колонна Морейская, 1771 г., арх. Ринальди А.</p> <p>колонна Чесменская (Орловская), 1774-1776 гг., арх. Ринальди А., ок. Швац И.Г.</p> <p>концертный зал "На острове" Большого пруда, 1746-1748 гг., арх. Чевалонио С.И., 1749 г., арх. Растрелли Ф.-Б., 1794 г., арх. Каверини Д.</p> <p>"Малый каприз", 1770-1772 гг., арх. Неелов В.И.</p> <p>матросский домик, 1781-1783 гг., арх. Неелов В.И.</p> <p>мост, 1786 г., арх. Каверини Д.</p> <p>мост, 1790-е гг., арх. Каверини Д.</p> <p>мост, 1825 г., арх. Стасов В.П.</p> <p>мост гранитный, XIX в.</p>	<p>Садовая ул., регулярная часть парка</p> <p>от Большого пруда до Каскадного канала близ Рапловой аллеи</p> <p>регулярная часть парка</p> <p>Большой пруд</p> <p>Большой остров на Большом пруду</p> <p>над Подкапризовой дорогой</p> <p>южный берег Большого пруда, у Адмиралтейства у Сирилучей беседки</p> <p>у Палладио моста</p> <p>через Рыбный канал</p> <p>через канал у входа с Треугольной площади у Зримтажной бухи</p> <p>у Башни-руины на протоке из Виттоловского канала в Петские пруды</p> <p>Собственный сад, у "Кухни-руины"</p> <p>Собственный сад, у концертного зала через Рыбный канал</p> <p>Большой пруд, через протоку с Лявковыми прудами</p>
<p>мост гранитный с металлическими решетками, 1775-1777 гг., инж. Перард И.К.</p> <p>мост Зубчатый (Каменный мост), 1771 г., арх. Фельден Ю.М., 1960-е гг.</p> <p>мост металлический, 1785 г., арх. Каверини Д.</p> <p>мост металлический, 1784 г., арх. Каверини Д.</p> <p>мост металлический, 1774-1775 гг., арх. Неелов В.И.</p> <p>мост Палладио (Сибирский), 1772-1774 гг., арх. Неелов В.И.</p>	

<p>мост Пудостский с каскадом          1781-1784 гг.,          арх. Камерон Ч.,          инж. Герард И.К.</p> <p>мост со шлюзом, 1770-е гг.,          арх. Неелов В.И.,          инж. Герард И.К.</p> <p>мост через Каскадный канал,          1-я треть XIX в.,          арх. Стасов В.П.,          2-я пол. XIX в.</p> <p>мост-каскад ("Зеленый          мост"), 1775-1777 гг.,          инж. Герард И.К.</p> <p>мост-каскад ("Чертов мост"),          1775-1777 гг.,          инж. Герард И.</p> <p>мост-плотина, 1774-1778 гг.,          арх. Неелов В.И.,          инж. Герард И.К.</p> <p>мост-плотина (Витолово          мост), 1772-1774 гг.,          арх. Неелов В.И.,          инж. Герард И.К.</p> <p>мостики металлических с          мраморными тумбами,          1790-е гг. арх. Неелов В.И.,          1820-е гг. арх. Кааренги Д.</p> <p>мосты Горбатые (два),          1775-1778 гг.,          арх. Неелов В.И.,          инж. Герард И.К.</p> <p>обелиск Кагульский          (Румянецовский), 1771-1772 гг.,          арх. Ринальди А.</p> <p>павильон Верхняя ванна,          1777-1779 гг.,          арх. Неелов И.В.,          худ. Бельский А.И., 1800 г.,          худ. Смуглевич Ф.Ф.</p> <p>павильон Вечерний зал, 1706 г.,          арх. Неелов В.И.,          1810-1811 гг., арх. Руска Л.И.</p> <p>павильон Грот (Утренний зал),          1749-1761 гг.,          арх. Растрелли Ф.-Б., 1771 г.,          арх. Ринальди А.</p> <p>павильон Концертный зал,          1782-1789 гг.,          арх. Кааренги Д.,          ок. Кооперский М.И.</p> <p>павильон Купальня          (остатки), 1791 г.,          арх. Кааренги Д.</p> <p>павильон Кухня-руина,          1784-1786 гг.,</p>	<p>Рамповая аллея через протоку          между Верхними          и Лебяжьими прудами</p> <p>при впадении Рыбного канала в          Каскадный          канал          Садовая ул., напротив Рыбного          канала</p> <p>между Нижними Вторым и          Третьим прудами</p> <p>между Нижними Первым и Вторым          прудами</p> <p>у Адмиралтейства</p> <p>близ Орловских ворот на          Витолововом          канале</p> <p>через канал у Верхних прудов</p> <p>через Рыбный канал</p> <p>западнее Соборного сада</p> <p>регулярная часть парка</p> <p>между Подкнязьевой дорогой          и Верхними прудами</p> <p>на берегу Большого пруда в          регулярной          части парка</p> <p>остров на Верхних прудах</p> <p>между Рамповой аллеей и          Палладиевым мостом</p> <p>остров на Верхних прудах</p>
--	--

арх. Кааренти Д., ск. Альбени К. павильон Нижняя аллея, 1778-1779 гг., арх. Неелов И.В. павильон Турецкая банд, 1850-1852 гг., арх. Моникетти И.А. павильон Эрмитаж, 1744-1748 гг., арх. Земцов М.Г., 1749-1754 гг., арх. Растрелли Ф.-Б. памятник Панскому А.Д. (мраморный пьедестал "В честь добродетели и заслуг"), 1785 г. парк, 1717-1720 гг., садовый мастер Роден Я., садовый мастер Фохт И., 1742-1761 гг., арх. Земцов М.Г., арх. Растрелли Ф.-Б., арх. Чевалковский С.И., 1762-1796 гг., арх. Неелов В.И., арх. Рингалды А., арх. Сельтан Ю.М., арх. Камерон Ч., арх. Кааренти Д., инж. Герард И., садовый мастер Буш Джон, садовый мастер Ильин Т., XIX в., арх. Старков В.П., арх. Руске Л., арх. Моникетти И.А., арх. Видон А.Ф.*, 1964-1970-е гг., 1979 г. (реставрация), арх. Туманова Н.Е.	регулярная часть парка  берег Большого пруда  регулярная часть парка  Собственный сад  Садовая ул., Парковая ул.
---	--

\* Вероятно, ошибка оригинала. Следует читать: "Видон А.Ф." - Примечание изготовителя базы данных.

пирамида с четырьмя колоннами, 1770-1773 гг., арх. Неелов В.И., 1782-1783 гг., арх. Камерон Ч. плотина-каскад с туфовым прогом, 1770-е гг., инж. Герард И. плотина (две) с каскадами, 1772-1774 гг., арх. Неелов В.И., инж. Герард И. пристань паромные (две), 1770-е гг. пристань паромные гранитные (две), 1762-1764 гг., арх. Неелов И.В.	у Палладиева моста  близ Рамповой аллеи  на протоке из Виттоловского канала в Пебякын пруды  Нижний Третий пруд  Виттоловский канал, у Подкапирновой дороги
---	---

пристань Малая с перилами, XVIII в.	на полуострове Большого пруда
пристань паромная Большая, 1810 г., арх. Рука Л.И.	Большой пруд
пристань паромная гранитная, 1810 г.	Большой пруд, остров Большой
пристань у Адмиралтейства, 1774-1776 гг., арх. Невлов В.И., инж. Герард И.К.	Большой пруд
пристань у Прога, 1872 г., арх. Видов А.Ф., 1970-е гг., инж. Соколов А.А.	у павильона Грот
пристань у Турецкой бани, 1850-1852 гг., арх. Монастыри И.А.	Большой пруд
пруд Большой с островами Большим, Каменным, Диким и Кропильным, нач. XVIII в., 1773-1774 гг., арх. Невлов И.В.	центральная часть парка
пруд Нижний Второй, сер. XVIII в., 1774-1777 гг.	востоке Нижнего Первого пруда
пруд Нижний Первый, 1721 г., сер. XVIII в., 1771-1777 гг.	востоке Большого пруда
пруд Нижний Пятый (Купальный) с Фабричным мостом-плотиной, сер. XVIII в., 1779 г., инж. Герард И.	восточнее Нижнего Четвертого пруда
пруд Нижний Третий с Павловским мостом-плотиной, сер. XVIII в., 1774-1777 гг., 1779 г., инж. Герард И.	восточнее Нижнего Второго пруда
пруд Нижний Четвертый (Иорданский) с Пашковым мостом-плотиной, сер. XVIII в., 1774-1777 гг., 1779 г., инж. Герард И.	восточнее Нижних Первого и Третьего прудов
пруды Верхние (система), 1770-1777 гг., арх. Невлов В.И.	между Подкержавской дорогой и Рампозой аллеей
пруды Заркальные (два), 1719 г., 1722 г.	регулярная часть парка
пруды Лебяжьи (система), 1770-1774 гг., арх. Невлов В.И.	между "Башней-ручной" и Рампозой аллеей
окамейки металлические, 1770-1780-е гг.	гранитная пристань на берегу Большого пруда
"Скригучая беседка" ("Китайская"), 1778-1782 гг., арх. Сельтен Ю.М.	на перешейке между Верхними прудами
статуя "Амфитрита", нач. XVIII в., ск. Баратта П.	Эрмитажная аллея

статуя "Андромеда", нач. XVIII в.	Эрмитажная аллея
статуя "Аполлон", нач. XVIII в., ск. Баратта П.	Эрмитажная аллея
статуя "Аполлон", нач. XVIII в., XVIII в.	Эрмитажная аллея
статуя "Боец Борзее", 1853 г. (с оригинала ск. Аласия)	Эрмитажная аллея
статуя "Великолешие", нач. XVIII в., ск. Цаммингана Ф.	партер
статуя "Военная доблесть", нач. XVIII в., ск. Тарсия А.	Эрмитажная аллея
статуя "Галатея", нач. XVIII в., ск. Баратта П.	Эрмитажная аллея
статуя "Геркул", нач. XVIII в., ск. Тарсия А.	Эрмитажная аллея
статуя "Гладиатор", 1853 г. (с оригинала ск. Эпигона), мастерская ск. Гамбургера И.	у павильона "Грот", со стороны Большого пруда
статуя "Дионис", 1848 г. (с оригинала ск. Мирона), мастерская ск. Гамбургера И.	гранитная пристань на северном берегу Большого пруда
статуя "Император Нерва", 1852 г. (с оригинала в. н.э.), мастерская ск. Гамбургера И.	партер перед террасой Рука
статуя "Мир", нач. XVIII в., XVIII в.	партер
статуя "Персей", нач. XVIII в.	Эрмитажная аллея
статуя "Умиротворяющий полк", 1853 г. (с оригинала ск. Эпигона), мастерская ск. Гамбургера И.	у павильона "Грот"
Трифоновая горка, 1770-е гг., садовый мастер Ильян Т.	между берегом Первого Нижнего пруда и Парковой ул. близ Большого пруда
фонтан "Молочница" ("Девушка с ковшом"), 1816 г., арх. Бетанкур А., 1816-1817 гг., ск. Соколов П. П., 1828 г.	
Эрмитажная кухня, 1775-1776 гг., арх. Наглов В. И.	на берегу Каскадного канала
Собственный сад	у Zubовского корпуса
"Мраморный фонтан", 1866 г., арх. Видов А. Ф., ск. Ботта Ф.	
пергола (Трельяжная бередка), 1866 г., арх. Видов А. Ф.	
сад, 1770-е гг., 1866 г., арх. Видов А. Ф.	
статуи "Танцующая девушка" (две), нач. XIX в. (с оригинала ск. Кановы А.)	

<p>статуя "Ганимед", нач. XVIII в., XIX в. статуя "Пегей", сер. XIX в. статуя "Зефир", 1860 г., ск. Бродский В. статуя "Нимфа", сер. XIX в., ск. Забелло П.</p>	<p>г. Пушкин, Кадетский бульв., 7</p>
<p>Церковь Мученика Иулиана Тарсийского, 1896-1899 гг., арх. Курицын В.Н., арх. Данини С.А. Церковь Казанская, 1785-1790 гг., арх. Каверини Д. колокольня ограда с воротами церковь</p>	<p>г. Пушкин, Казанское кладбище</p>
<p>Мемориал в память обороны города в 1941-1944 гг. - "Зеленый пояс Славы Ленинграда". "Непокоренные", 1966 г., арх. Бьнков Е.Д., арх. Карасев Н.Н. Прованские магазины (два корпуса), 1820-е гг., арх. Стасов В.П., XIX в.</p>	<p>г. Пушкин, Колпинское шоссе, 6-й км</p>
<p>Дом Канобио, 1815 г., арх. Гесте В.И., 1851 г., арх. Монигетти И.А., арх. Никитин Н.С.</p>	<p>г. Пушкин, Красносельское шоссе, 1, 4</p>
<p>Управление полицмейстера с оградой и воротами, 1821 г., арх. Гесте В.И., арх. Стасов В.П.</p>	<p>г. Пушкин, Леонтьевская ул., 18</p>
<p>Управление городское с оградой и воротами, 1821 г., арх. Гесте В.И., арх. Стасов В.П., 1908 г., арх. Данини С.А.</p>	<p>г. Пушкин, Леонтьевская ул., 28</p>
<p>Пожарная часть, 1821 г., арх. Гесте В.И., арх. Стасов В.П. Башня водонапорная, 1887 г., арх. Висов А.Ф.</p>	<p>г. Пушкин, Леонтьевская ул., 32 г. Пушкин, Лицейский пер., 7</p>
<p>Отдельный парк.</p>	<p>г. Пушкин, между Московским шоссе, Софийским бульв., Павловским шоссе, Парковой ул., левый Витебской железной дороги от 5 Нижнего пруда по ул. Набережной до района Большой Звезды Павловского парка Московское шоссе, 11</p>
<p>воровод Павловский (часть Тавцкого), 1804 г.</p>	
<p>дача Великого князя Бориса Владимировича, арх. фон Голен А.И. главный дом, 1896 г. дом Залаской, 1899 г. корпус Коношеный, 1896 г.</p>	

<p>корпус служебный, 1896 г.          ограда, 1896 г.          ограда внутренняя, 1896 г.          парк, 1896 г.          фонтан, 1896 г.          дача Юсуповой З.И.,          1856-1859 гг.,          арх.-худ. Монизетти И.А.:          дача          дом садовника          ограда с двумя воротами          пруд          сад          мосты гранитные через          ручей (два),          XIX в., нач. XX в.,          арх. Данини С.А.          мосты каменные (пять),          сер. XIX в., нач. XX в.,          арх. Данини С.А.          парк, 1839 г., 1841-1847 гг.,          садовый мастер Пётр Ф.Ф.,          садовый мастер Пилер И.Ф.,          сер. XIX в., арх. Видов А.Ф.,          садовый мастер Миллер П.И.,          нач. XX в., арх. Данини С.А.          пруд Колонистский с          глиняной-распределителем          1824-1825 гг., арх. Менелас А.А.,          нач. XX в., арх. Данини С.А.          остинный двор:</p>	<p>Павловское шоссе, 10, 12</p> <p>г. Пушкин, на Старой          Павловской дороге</p> <p>в парке</p> <p>между Московским шоссе,          Софийским бульв.,          Павловским шоссе,          Парковой ул., линией          Октябрьской железной дороги</p> <p>в центральной части парка</p> <p>г. Пушкин,          Московская ул., 25,          Сраниерейная ул.,          Пооптьевская ул.</p>
<p>гостиный двор, 1863-1866 гг.,          арх. Никитин Н.С., 1868 г.,          арх. Бая А.Р.          ледник пастура, 1910-е гг.          мясные ряды, 1843 г.,          арх. Никитин Н.С.          Ворота Московские с          кордегармиями, 1829-1830 гг.,          строитель Горюстаев В.М.,          1831 г., арх. Глинка В.А.          фабрика ассигнационных бумаг,          1786 г., 1819 г.,          арх. Лукин И.Ф., 1873-1878 гг.,          арх. Видов А.Ф.          Церковь лютеранская          Воскресения Христова, 1865 г.,          арх. Видов А.Ф.          Ратуша и Николаевская гимназия:</p>	<p>г. Пушкин, Московское шоссе,          Софийский бульв.</p> <p>г. Пушкин, Набережная ул., 1</p> <p>г. Пушкин, Набережная ул., 4</p> <p>г. Пушкин, Набережная ул.,          12, 14, 16, 18, 20,          Малая ул., 68</p>

гимназия, 1785 г., 1819 г., арх. Лузини И.Ф., 1862-1865 гг., арх. Монилетта И.А., арх. Видве А.Ф., 1889-1891 гг., град. инж. Смирнов А.А., ратуша, 1785 г., 1819 г., арх. Лузини И.Ф., 1862-1865 гг., арх. Монилетта И.А., 1901-1902 гг., арх. Бах А.Р., сар., 1860-е гг. филилы служебные (два), 1862-1865 гг. филиль жилой, 1785 г., 1819 г., арх. Лузини И.	Набережная ул., 12, Малая ул., 66
Водовод Виталовский, 1748-1749 гг., инж. Заверев И., инж. Островский П.	Набережная ул., 14.
Водовод Орловский, 1801-1804 гг., строитель Калинин И.П.	Набережная ул., 16, 18
Водовод Таицкий (система с сорукамилями), 1777-1787 гг., арх. Карбонье Э., инж. Баур Ф.Б., инж. Герасид И.	Набережная ул., 20
Сютный двор (казармы Гусарского полка)	г. Пушкин, от Виталовского источника до Екатерининского парка
баня и фуражный сарай, сер. XIX в. главное здание (дом командира Гусарского полка), 1773-1775 гг., арх. Неелов В.И., 1780-е гг., арх. Камерон Ч., сер. XIX в. корпус с башней (тултыакта), 1773-1775 гг., арх. Неелов В.И., 1780-е гг., арх. Камерон Ч., сер. XIX в. корпус с башней (цейхгауз и канцелярия), 1773-1775 гг., арх. Неелов В.И., 1780-е гг., арх. Камерон Ч., сер. XIX в. манеж полевой, сер. XIX в. ограда, 1773-1775 гг., арх. Неелов В.И., 1780-е гг., арх. Камерон Ч., сер. XIX в. аккерциркуль, 1773-1775 гг., арх. Неелов В.И., 1780-е гг., арх. Камерон Ч., сер. XIX в.	от Орловских ключей до Орловской водонапорной башни г. Пушкин, от Таицких ключей до Павловского парка
Ворота Египетские, 1827-1830 гг., арх. Манделас А.А., худ. Дадонев В., сл. Демут-Малиновский В.И.	г. Пушкин, Парковая ул., 38, 40, 42, Спордная ул., 1, 3, Красной Звезды ул., 35, Парковая ул., 40 (во дворе)
	Парковая ул., 40
	Спордная ул., 1, Парковая ул., 38
	Парковая ул., 42
	Красной Звезды ул., 35, Парковая ул., 38, 40, 42 (между домами)
	Спордная ул., 3
	г. Пушкин, Петербургское шоссе, Октябрьский бульвар

<p>Мемориал в память обороны города в 1941-1944 гг. - "Зеленый пояс Славы Ленинграда". "Ополченцы", 1966 г.,  арх. Неверов В.А.,  арх. Сидоров В.А.,  арх. Бойцов В.П.,  арх. Енжашва Ф.А.,  ск. Сыроежкин И.А.,  ск. Черкасов Е.В.</p> <p>Вокал, 1948-1950 гг.,  арх. Левинсон Е.А.,  арх. Груше А.А.,  ск. Маннгар М.Г.:</p> <p>главное здание  павильоны привокзальные (три)  пропилей  скамья  фонтан</p>	<p>г. Пушкин, Петербургское шоссе у моста через р. Кузьминку</p>
<p>Дом Китаева Я. с оградой и садом, 1827 г.,  арх. Горностаев В.М. Здесь в 1831 г. жил поэт Пушкин А.С.</p> <p>Службы Инвалидных казарм (два корпуса), 1821-1822 гг.,  арх. Стасов В.П.</p> <p>Дома Раевского М.Н.:</p> <p>дом жилой, 1886 г.,  арх. Видов А.Ф.</p> <p>дом жилой, 1895 г.,  арх. Мончалов И.А., 1870-е гг.,  арх. Видов А.Ф.</p> <p>Особняк Крубей В.П., 1911-1913 гг., арх. Таманов А.И.,  арх. Ленсерн Н.Е.,  арх. Романов В.И.,  арх. Яковлев В.И.:</p> <p>ограда  особняк  сад</p>	<p>г. Пушкин, Привокзальная пл.</p> <p>г. Пушкин, Пушкинская ул., 2, Дворцовая ул., 19</p> <p>г. Пушкин, Пушкинская ул., 9, 13-а</p> <p>г. Пушкин, Пушкинская ул., 34, 36  Пушкинская ул., 34</p> <p>Пушкинская ул., 36</p> <p>г. Пушкин, Радищева ул., 4</p>
<p>Императорский Царскосельский Лицей:</p> <p>лицей, 1769-1792 гг.,  арх. Неплов И.В., 1811 г.,  арх. Стасов В.П.</p> <p>памятник поэту Пушкину А.С., 1900 г., ск. Бах РР.</p> <p>сад Лицейский,  1-я четв. XVIII в.,  1819 г.,  арх. Менелас А.А., 1845 г.,  арх. Ефимов Д.Е., 1899 г.,  1978 г. (реставрация).  арх. Туманова Н.Е.</p> <p>церковь Знаменья,  1734-1746 гг., арх. Еланск М.Я.,</p>	<p>г. Пушкин, Садовая ул., 2, Лицейский сад, Малая ул. Садовая ул., 2</p> <p>Лицейский сад</p> <p>между Лицейским пер., Садовой ул., Малой ул.</p> <p>Лицейский сад</p>

<p>арх. Земцов М.Г., 1772-1773 гг., арх. Ринальди А.</p> <p>Дом Энгельгардта Е.А. (Кавалерский) со службыным флигелем и палисадником, 1752-1753 гг., арх. Чевакинский С.И., 1811 г., арх. Стасов В.П.</p> <p>Дом Гофмаршалский (Кавалерский) с палисадником, 1752-1753 гг., арх. Чевакинский С.И., 1784 г., арх. Неелов И.В.</p> <p>Конюшни Должурные, 1822-1824 гг., арх. Стасов В.П., арх. Шустов С.П.</p> <p>Дом Кабинетский (Кавалерский) с палисадником, 1752-1753 гг., арх. Чевакинский С.И., 1784 г., арх. Неелов И.В.</p> <p>Дом Кавалерский (дом Караваева Н.М.) с палисадником, 1752-1753 гг., арх. Чевакинский С.И., 1784 г., арх. Неелов И.В.</p> <p>Оранжерея Большая: оранжерея, 1750-е гг., арх. Растрелли Ф.-Б., 1820-1828 гг., арх. Стасов В.П., 1933-1934 гг., арх. Яковлев В.И.</p> <p>сад</p> <p>Манда придворный, 1785 г., арх. Неелов И.В., 1819-1821 гг., арх. Стасов В.П.</p> <p>Конюшни Николье (Конюшенный двор):</p>	<p>г. Пушкин, Садовая ул., 4, Лидрайский пер., 1, 3</p> <p>г. Пушкин, Садовая ул., 6</p> <p>г. Пушкин, Садовая ул., 8</p> <p>г. Пушкин, Садовая ул., 10</p> <p>г. Пушкин, Садовая ул., 12</p> <p>г. Пушкин, Садовая ул., 14</p> <p>г. Пушкин, Садовая ул., 16</p> <p>г. Пушкин, Садовая ул., 18, 20, Конюшенная ул., 1, Ноберская ул., 2</p>
<p>каменный сарай, 1857-1861 гг., арх. Садовников П.С.</p> <p>конюшня, 1757-1762 гг., арх. Растрелли Ф.-Б., арх. Чевакинский С.И., 1770 г., арх. Неелов В.И.</p> <p>ограда между конюшнями и флигелем, 1757-1762 гг., арх. Растрелли Ф.-Б., арх. Чевакинский С.И., 1770 г., арх. Неелов И.В.</p> <p>палисадник с оградой, сер. XIX в.</p> <p>флигель жилой, 1757-1762 гг., арх. Растрелли Ф.-Б., арх. Чевакинский С.И.</p> <p>Дача Кочубей М.В. (Западный дворец Владимирский дворец)</p>	<p>г. Пушкин, Садовая ул., 22, Софийский</p>

	бульв., 2, 4, 6, 8, 10
дом главный, 1817-1818 гг., арх. Стасов В.П., кон. 1860-х гг., 1955-1958 гг. (восстановление) арх. Сергеев Б. ограда, XIX в. сад, 1817-1818 гг., арх. Стасов В.П., 1878-1878 гг., арх. Видов А.Ф. флигеля жилого и служебные (семь), 1878-1878 гг., арх. Видов А.Ф., 1900 гг.	
Столбы верстовые (четыре), 1772-1775 гг., арх. Ринальди А., 1839 г.	г. Пушкин, Петербургское шоссе, показатели на столбах: 16/8, 19/5, 21/3, 23/1-5/17
Собор Софийский колокольня, 1903 г., арх. Бенуа П.Н. сквер, сер. XIX в. собор, 1762-1788 гг., арх. Намрон Ч., арх. Старов И.Е.	г. Пушкин, Софийская пл.
Дом Дворцового правления, 1744 г., арх. Чевакинский С.И., 1810 г., арх. Гасте В.И.	г. Пушкин, Средняя ул., 1, 3, Леонтьевская ул., 8, Лицейский пер., 9
Дом Теллера де Ферросона П.В., 1800-е гг. дом жилой сад	г. Пушкин, Средняя ул., 4
Электростанция дворцовая, 1898 г.: главное здание ограда опора электросети флигель служебный	г. Пушкин, Церковная ул., 3, Малая ул., 9, 11
Усадьба Релина И.Е. "Пенязь":  дом жилой, 1900-1930 гг., 1945-1948 гг. (восстановление) могила Релина И.Е. (1844-1930), художника, 1908 г. (надгробие), ок. Андреев Н.А., 1948 г. (установка) парк	пос. Релино, Приморское шоссе, 411
Могила Емельянова Н.А. (1871-1958), революционера, 1930 г. (надгробие)	г. Сестрорецк, Воподарского ул., 64, городское кладбище
Могила Ващенко М.М. (1894-1958), писателя, 1950 г. (надгробие), ок. Онежко В.Ф.	г. Сестрорецк, Воподарского ул., 64, городское кладбище

<p>Мелиха Мария С.И. (1849-1902), конструктора оружия Завод оружейный Сестрорецкий.</p>	<p>г. Сестрорецк, Володарского ул., 64, городское кладбище г. Сестрорецк, Воскова ул., 2</p>
<p>дом командира завода, 1807-1808 гг. кордегардия, 1778-1789 гг. литейная Большая, 1778-1789 гг.</p>	
<p>сад у дома командира завода, XVIII-XIX вв. склад (корпус № 14), 1914 г.</p>	
<p>Дана Косяковой Л.И., 1909-1911 гг., град. инж. Косяков В.А. при участии град. инж. Праздника Б.К.</p>	<p>г. Сестрорецк, Григорьева ул., 5, корп. 8</p>
<p>Дана Кривдиной, нач. XX в., арх. Морозов В. Парк "Дубня", 1719-1725 гг., арх. ван Зейтен С.</p>	<p>г. Сестрорецк, Григорьева ул., 16/8 г. Сестрорецк, Дубновское шоссе, 59</p>
<p>вал оборонительный голландский сад с гидротехническими сооружениями парк</p>	
<p>Особняк Праздника Б.К., 1909 г., град. инж. Косяков В.А.</p>	<p>г. Сестрорецк, Ермоловский просп., 9, корп. 7 г. Сестрорецк, Левая ул., 7</p>
<p>Дана Кленко Л.М., 1908 г., арх. Пятков С.Г. Усадьба Аверкиуса П.И., арх. Володимир И.П.: особняк, 1914 г.</p>	<p>г. Сестрорецк (Тарковка), дорога Федотовская, 42</p>
<p>парк, 2-я пол. XIX в. скульптуры (четыре), 2-я пол. XIX в. фонтан, 2-я пол. XIX в.</p>	
<p>Место, где в июле-августе 1917 г. Ленин В.И. скрывался от Временного правительства, 1928 г. (мемориал), арх. Телелло А.И.</p>	<p>г. Сестрорецк (Тарковка), юго-восточный берег озера Сестрорецкий радиус</p>
<p>Водопроводящая система парков Стрельны:</p>	<p>пос. Стрельна</p>
<p>канал Дезинваляционный, 1806 г.</p>	<p>от Орловского пруда до Кленовского пруда</p>
<p>канал Постовый, 1-я четв. XVIII в.</p>	<p>от Орловского пруда до Финского залива</p>
<p>пруд Кленовский, 1800-е гг., XX в. (осушен)</p>	
<p>пруд Орловский (Заводской) с водобросными трубами, 1-я четв. XVIII в.</p>	<p>у Орловского парка</p>

река Жуковка (отводной канал усадьбы Пиндстрема) 1810-е гг. река Килленка с притоками река Стрелка с притоками Дворцово-парковый ансамбль Стрельна.	от плотины Дворцового пруда до Финского залива
дворец Петра I, между 1704 и 1706 гг., 1749-1750 гг., арх. Валков С.А., арх. Растрелли Ф.-Б., 1837-1839 гг., арх. Мейер Х.Ф., 1951-1952 гг. (реставрация), арх. Уотрольская Н.М., 1988-1998 гг. (реставрация), арх. Деманьева М.А., дворец Стрельнинский (Константиновский) с террасами и протом, 1720-1730 гг., арх. Микетти Н., арх. Кивалери Г., арх. Земцов М.Г., арх. Усов Т.Н., арх. Еролин П.М., 1747-1755 гг., арх. Растрелли Ф.-Б., 1800-1805 гг., арх. Воронихин А.Н., 1847-1851 гг., арх. Мейер Х.Ф., арх. Штакеншнейдер А.И., 1940-1950 гг. (реставрация) древняя и мемориальные каналы, XVIII-XIX вв.	пос. Стрельна, Березовая аллея, 3, Большая гора, 2, Санкт-Петербургское шоссе пос. Стрельна, Большая гора, 2
канал Восточный, 1716-1720 гг., арх. Растрелли Б.-К., арх. Леблон Ж.-Б.А., арх. Микетти Н., инж.-гидравлик Туволов В.Г.	Березовая аллея, 3
канал Западный, 1716-1720 гг., арх. Растрелли Б.-К., арх. Леблон Ж.-Б.А., арх. Микетти Н., инж.-гидравлик Туволов В.Г.	Стрельнинский (Константиновский) парк нижняя терраса парка
канал Мельничный, 1-я пол. XVIII в. канал Северный с Петровским островом, 1716-1720 гг., арх. Растрелли Б.-К., арх. Леблон Ж.-Б.А., арх. Микетти Н., инж.-гидравлик Туволов В.Г.	нижняя терраса парка
канал Центральный, 1716-1720 гг., арх. Растрелли Б.-К.,	от Портового канала к Западному каналу нижняя терраса парка
	нижняя терраса парка

<p>арх. Леблон Ж.-Б.А., арх. Микелти Н., инж.-гидравлик Туошков В.Г. канал Южный, 1716-1720 гг., арх. Растрелли Б.-К., арх. Леблон Ж.-Б.А., арх. Микелти Н., инж.-гидравлик Туошков В.Г.</p>	нижняя терраса парка
<p>конюшенный корпус, 1848-1850 гг., арх. Мейер Х.Ф., арх. Лангаален В.Я., арх. Штакеншнейдер А.И. кузница, 1850 г., арх. Штакеншнейдер А.И. купальня, нач. 1860-х гг., арх. Боссе Г.Э., 1941-1944 гг. (разрушена) ледник, 1850 г., арх. Штакеншнейдер А.И.</p>	северо-восточное крыльцо
<p>мост, 2-я пол. XIX в., нач. XX в.</p>	северо-восточное Конюшенного корпуса
<p>мост, 2-я пол. XIX в., нач. XX в.</p>	Верхний сад, на Западном пруду
<p>мост, 2-я пол. XIX в., нач. XX в.</p>	юго-восточнее Конюшенного корпуса
<p>мост, 2-я пол. XIX в., нач. XX в.</p>	между Форелевы и Цветным прудами
<p>мост, 2-я пол. XIX в., нач. XX в.</p>	у впадения Мальничного канала в Западный канал
<p>мост, 2-я пол. XIX в., нач. XX в.</p>	через Западный канал у Северного канала
<p>мост, 2-я пол. XIX в., нач. XX в.</p>	через Западный канал у Южного канала
<p>мост, 2-я пол. XIX в., нач. XX в.</p>	через водопроводящий канал у Восточного канала
<p>мост, 2-я пол. XIX в., нач. XX в.</p>	через Северный канал у Западного канала
<p>мост, 2-я пол. XIX в., нач. XX в.</p>	через Центральный канал у Петровского острова
<p>мост, 2-я пол. XIX в., нач. XX в.</p>	через Южный канал у Западного канала
<p>мост, 2-я пол. XIX в., нач. XX в.</p>	через канал у Западного канала
<p>мост, 2-я пол. XIX в., нач. XX в.</p>	между Карповым и Форелевым прудами
<p>оранжерея</p>	пос. Стрельна, Парковая ул., 6
<p>западный флигель Большой оранжереи (Школа садоводства), нач. XIX в., 2-я пол. XIX в. (Большая оранжерея), 1905 г., (реконструирован западный флигель), 1920-е-1930-е гг. (оранжерея разобрана), 1941-1944 гг. (разрушена) оранжерея (раз), 2-я пол. XIX в., нач. XX в. (перестройка), 1940-е гг. (разрушены)</p>	
<p>парк, 1715 г. (начало работ), 1716-1720-е гг. (Нижний сад)</p>	Санкт-Петербургское шоссе, между Портовой

<p>арх. Леблон Ж.-Б.А.,          арх. Микетти Н.,          арх. Аливери Д.,          арх. Растрелли Б.-К., садовый          мастер Бронет Д., садовый          мастер Шефлер П.,          кон. 1740-х гг.          (сад у дворца Петра I),          арх. Растрелли Ф.-Б.,          кон. 1790-х-1800-е гг.          (Верхний          (Английский) сад); садовый          мастер Холл А., XVIII-XIX вв.          (западная часть парка),          1979-1980-е гг. (реставрация          Нижнего сада)          пилоны-колуны и (восточные и          западные) ворот Нижнего сада,          1754-1758 гг.,          арх. Растрелли Ф.-Б.,          ск. Дунер И.Ф., 1832 г.          (утрачена скульптура)          потреб. кон. XIX-нач. XX вв.          пруд Дворцовый с плотиной и          водобросной трубой,          1800-е гг., 1929 г. (разрушена          плотина, осушен пруд)          пруд Карллев с плотиной          и каменной трубой,          1-я пол. XVIII в.          пруд Мельничный с плотиной          (руч. д.) и протокой,          сер. XVIII в.,          1940-е гг. (разрушена плотина)          пруд с бассейном купальни,          сер. XVIII в., нач. 1860-х гг.          (бассейн), арх. Боосе Г.Э.          пруд с подпорными стенками          сер. XVIII в., XX в. (осушен)          пруд Форелевый с водотоком для          форели, сер. XVIII в.,          1910-е гг. (водоток)          пруд Цветной с плотиной,          сер. XVIII в.          река Жуковка (отводной канал          усадьбы Пиндострема)          фонтаны (два), сер. XVIII в.,          1990-1998 гг. (реставрация)          церковь Спаса Преображения          Господня (фундаменты), 1708 г.,          2-я пол. XVIII в., XIX в.,          1930-е-1940-е гг. (разрушена)          Часовня, 1910-е гг.,          арх. Зайцев Д.Д.          Монастырь Троице-Сергиева          пустынь;</p>	<p>ул. и р. Жукоской</p> <p>Нижний сад</p> <p>Парковая ул., 8          Кленка р.</p> <p>западная часть парка</p> <p>западная часть парка</p> <p>верхняя терраса (западная          часть)</p> <p>верхняя терраса (восточная          часть)</p> <p>западная часть парка</p> <p>западная часть парка</p> <p>пос. Стрельна, у Коношенного          корпуса          у дворца Петра I</p> <p>восточнее дворца Петра I</p> <p>пос. Стрельна, Пристанская          ул.          пос. Стрельна,          Санкт-Петербургское шоссе, 15</p>
---	--

башня угловая, 1756-1763 гг., арх. Трезини П.А.	западнее Настоятельского корпуса
Библиотека братская, кон. XIX в.	в западной части монастыря
Больница монастырская, 1907 г.	в юго-восточной части монастыря
газотехническое и дренажные сооружения, XVIII-XIX вв.	
дом Инвалидный, 1905-1909 гг., арх. Рубин Л.И., 1935-1937 гг.	в западной части монастыря
канал Петровский с гидром, 1722 г.	северо-восточнее монастыря
кладбище, XVIII-нач. XX вв.	
корпус братский с церковью святого Саввы Стратилата, 1859-1862 гг., арх. Горностаев А.М., 1930-е гг.	в южной части монастыря
корпус настоятельский, 1756-1763 гг., арх. Трезини П.А.	в северо-западной части монастыря
могила Горностаева А.М. (1808-1862), архитектора, 1879 г. (надгробие)	
могила Горчакова А.М. (1798-1883), канцлера, дипломата, 1996 г. (надгробие)	
могила Митлева И.П. (1795-1844), поэта	
могила Ольденбургского П.Г. (1784-1881), общественного деятели, 1999 г. (надгробие)	
могила Штенгеншейдер Е.А. (1836-1897), писательницы	
могила Штенгеншейдера А.И. (1802-1865), архитектора, 1996 г. (надгробие)	
мост-плотина, XVIII в.	юго-западнее угловой башни, на осушенном пруду
надгробие (успенский) Чаперина П.А. (1806-1872), генерала и члена его семьи	
ограда (гранитная) с двумя башенками и воротами, 1869-1871 гг., арх. Горностаев А.М.	
пруды (четыре), XVIII-XIX вв.	северное и восточное монастыря
риза-ница и усыпальница Митлевых (фундаменты), 1859 г., 1930-е-1940-е гг. (разрушены)	юго-восточнее церкви преподобного Сергия Радонежского
сад, 1756-1763 гг., арх. Трезини П.А., XIX в.	северное и восточное монастыря

<p>собор Троицкий (фундамент), сер. XVIII в., арх. Трезини П.А. трехнавал, 1834 г., арх. Макаров А.П., 1930-е гг. (перестройка)</p> <p>церковь Воскресения Христова (фундамент), 1873-1884 гг., арх. Парланд А.А., 1968 г. (разрушена)</p> <p>церковь Покрова Пресвятой Богородицы (фундамент), 1844-1863 гг., арх. Кудьмин Р.И., арх. Боссе Г.Э., 1960-е гг. (разрушена)</p> <p>церковь преподобного Сергия Радонежского, 1853-1856 гг., арх. Горностаев А.М., 1930-е гг. (перестройка)</p> <p>церковь святителя Григория Богослова, 1855-1857 гг., арх. Штакелшнейдер А.И.</p> <p>часовня Николаевых (фундамент и иконостас), 2-я пол. XIX в.</p> <p>часовня Руденской Божией Матери (фундамент), 1876 г.</p> <p>часовня Тихвинской Божией Матери (фундамент), 2-я пол. XIX в.</p> <p>Столбы верстовые (три), 1777-1787 гг., арх. Ринальди А.</p>	<p>в центральной части монастыря</p> <p>восточнее Настоятельского корпуса</p> <p>севернее Братского корпуса</p> <p>северо-восточнее Братского корпуса</p> <p>восточнее Трапезной</p> <p>восточнее церкви преподобного Сергия Радонежского</p> <p>северо-восточнее Братского корпуса</p> <p>восточнее церкви святителя Григория Богослова</p> <p>в центральной части монастыря</p>
<p>Полговая станция, 1784-1785 гг., 1809 г., арх. Рурка Л.И., 1830 г., арх. Шарлемань И.И. 1-й, 1952-1953 гг. (реставрация), арх. Угловская Н.М.:</p> <p>главное здание ограда осерей ямская и службы</p> <p>Дача Александра Г.К. (Львовский дворец):</p> <p>дворец Львовский, 1838 г., арх. Кольман А.К., 1950-е гг. (восстановление)</p>	<p>пос. Стрельна, 20-й км (у Троице-Сергиевой пустыни), 21-й км (у пересечения Глинки ул. с Санкт-Петербургским шоссе), 23-й км (у Львовского дворца)</p> <p>пос. Стрельна, Санкт-Петербургское шоссе, 66</p> <p>пос. Стрельна, Санкт-Петербургское шоссе, 65, Нижняя дорога Санкт-Петербургское шоссе, 69</p>

<p>ледник, XIX в.          парк с гидросистемой          (три пруда), XIX в.          Дача Орлова А.Ф.</p>	<p>Нижняя дорога           пос. Стрельна,          Санкт-Петербургское шоссе,          78, Фронтальная ул., 2          юго-западная часть Орловского          парка</p>
<p>башня-руина с земляным          пандусом, 1835-1846 гг.,          арх. Соколов П.С.           ворота "Готические",          1835-1846 гг.,          арх. Сарваников П.С.          прот., 1835-1846 гг.,          арх. Сарваников П.С.          два постаменты от скульптуры,          2-я пол. 1830-х гг.          дом приравнива, 1840-е гг.,          арх. Сарваников П.С.,          1950-е гг. (восстановление)          колодезь "Готический",          1835-1846 гг.,          арх. Сарваников П.С.          конюшенный двор:</p>	<p>Санкт-Петербургское шоссе, 78           юго-западная часть Орловского          парка          восточная часть Орловского          парка          Санкт-Петербургское шоссе, 78           юго-западная часть Орловского          парка           Фронтальная ул., 2, корп. 1, 2,          3, 4, 9, 10, 11</p>
<p>ворота, 1880-е гг.,          1950-е гг. (восстановление)          здание с кончавшим портиком,          1-я треть XIX в., 1950-е гг.          (восстановление)          мельница (дача), 1880-е гг.,          1950-е гг. (восстановление)          кузница, 1830-е-1840-е гг.,          1880-е гг., 1950-е гг.          (восстановление)          ледник, XIX в., 1950-е гг.          (восстановление)          оранжерея (Центральный,          Восточный и Западный          павильоны), 1888 г.,          1950-е гг. (восстановление)</p>	<p>через протоку между парком и          островом          южная часть Орловского парка</p>
<p>мост Туфовый, 1835-1846 гг.,          арх. Сарваников П.С.          "Парнас", 1840-е гг.,          парк Орловский с островом на          Орловском пруду, 1835-1840-е гг.,          арх. Сарваников П.С.          пограничный земляной вал          и ров, 1840-е гг.          пруд, 1-я пол. XIX в.          пруд с островом, 1-я          пол. XIX в.</p>	<p>южная граница Орловского          парка          южная часть Орловского парка          западная часть Орловского          парка</p>
<p>Церковь святого благоверного          князя Александра Невского,          1798 г., 1835 г.</p>	<p>пос. Усть-Ижора</p>

арх. Громов И.А.  
 1871-1875 гг.

арх. Щуров М.А.

Место битвы войск Александра  
 Невского со шведами в 1240 г.

Обелиск в память народного  
 ополчения во время  
 русско-шведской войны в  
 1788-1790 гг., 1791 г.

Мемориал в память обороны города  
 в 1941-1944 гг. -

"Зеленый пояс

Славы Ленинграда"

"Икорский таран", 1967 г.

арх. Комеров Ю.В.

пос. Усть-Ижора, берег

р. Невы

пос. Усть-Ижора,

9-го января пр., напротив

д. 52

пос. Усть-Ижора,

Сентябрьская ж.д.

29-й км, магистраль на Тосно

Редакция документа с учетом  
 изменений и дополнений подготовлена  
 АО "Кодекс"

Текст/Редакция документа подготовлены АО "Кодекс"

## ПРИЛОЖЕНИЕ 10

к Акту по результатам ГОСУДАРСТВЕННОЙ ИСТОРИКО-КУЛЬТУРНОЙ ЭКСПЕРТИЗЫ раздела документации, обосновывающего меры по обеспечению сохранности объекта культурного наследия федерального значения «Галерная гавань Гребного порта» (Санкт-Петербург, Шкиперский проток ул. 14-а, 20; 21, корп. 1; 23, корп. 2; 25), при проведении земляных, строительных, мелиоративных и (или) хозяйственных работ, предусмотренных статьей 25 Лесного кодекса Российской Федерации работ по использованию лесов и иных работ на земельных участках, непосредственно связанных с земельными участками в границах территории объектов культурного наследия: «Меры по обеспечению сохранности объектов культурного наследия при проведении работ по объекту: «Выполнение проектно-изыскательских работ по строительству водопроводных сетей, для подключения объекта, попадающего в зону охраны культурного наследия, расположенного в Василеостровском районе города Санкт-Петербурга: «Деловой комплекс Морская Резиденция по адресу: Санкт-Петербург, Шкиперский проток, дом 12, литера А». ООО «Центр Инженерных Изысканий В Строительстве». 78-10-6939-ОСОКН. 2025 г.



**ПРАВИТЕЛЬСТВО САНКТ-ПЕТЕРБУРГА  
КОМИТЕТ ПО ГОСУДАРСТВЕННОМУ КОНТРОЛЮ, ИСПОЛЬЗОВАНИЮ  
И ОХРАНЕ ПАМЯТНИКОВ ИСТОРИИ И КУЛЬТУРЫ  
РАСПОРЯЖЕНИЕ**

от

22.01.2021

№ 3-р

**Об утверждении предмета охраны  
объекта культурного наследия федерального значения  
«Галерная гавань Гребного порта»**

В соответствии с пунктом 10 статьи 33 Федерального закона от 25.06.2002 № 73-ФЗ «Об объектах культурного наследия (памятниках истории и культуры) народов Российской Федерации» и пунктом 3.12 Положения о Комитете по государственному контролю, использованию и охране памятников истории и культуры, утвержденного постановлением Правительства Санкт-Петербурга от 28.04.2004 № 651, а также в соответствии с историко-культурным исследованием объекта культурного наследия федерального значения «Башня водонапорная», входящего в состав объекта культурного наследия федерального значения «Галерная гавань Гребного порта» (рег. КГИОП от 14.09.2020 № 01-26-1850/20-0-0):

1. Утвердить предмет охраны объекта культурного наследия федерального значения «Галерная гавань Гребного порта», расположенного по адресу: Санкт-Петербург, Шкиперский проток, дом 12а, литера Б; Шкиперский проток, дом 14, литера А К; Шкиперский проток, дом 21, литера А; Шкиперский проток, дом 25, корпус 1, литера А (Шкиперский проток ул., 14-а, 20; 21, корп. 1; 23, корп. 2; 25), согласно приложению к настоящему распоряжению.

2. Признать утратившим силу распоряжение КГИОП от 26.08.2020 № 267-р «Об утверждении предмета охраны объекта культурного наследия федерального значения «Галерная гавань Гребного порта».

3. Начальнику отдела государственного реестра объектов культурного наследия Управления объектов государственного реестра объектов культурного наследия обеспечивать размещение настоящего распоряжения в электронной форме в локальной компьютерной сети КГИОП и его официальное опубликование.

4. Контроль за исполнением распоряжения возлагается на начальника Управления государственного реестра объектов культурного наследия.

**Заместитель председателя КГИОП**

**Г.Р. Аганова**

Приложение к распоряжению  
от 22.01.2021 № 3-р


Предмет охраны  
объекта культурного наследия федерального значения  
«Галерная гавань Гребного порта»



Санкт-Петербург, Шкиперский проток, дом 12а, литера Б; Шкиперский проток, дом 14, литера А,  
Б; Шкиперский проток, дом 21, литера А; Шкиперский проток, дом 25, корпус 1, литера А  
(Шкиперский проток ул. 14-а, 20; 21, корп. 1; 23, корп. 2; 25)


№ п/п	Видовая принадлежность предмета охраны	Предмет охраны	Фотофиксация
1	2	3	4
	Объемно-пространственное решение территории	<p>историческая объемно-пространственная композиция ансамбля, включая акваторию большого и малых бассейнов, водного канала, историческое местоположение объектов, композиционные визуальные связи между частями ансамбля, исключение:</p> <p>«Бассейн большой» (№1 на схеме), «Бассейны малые (два)» (№2 на схеме), «Канал водной с каменными набережными, ступеньки и мостик» (№3 на схеме), «Башня водонапорная» (№4 на схеме), «Караульный дом» (№5 на схеме), «Крошитель западный» (№6 на схеме), «Крошитель восточный» (№7 на схеме), «Кран паровой на гранитном основании» (№8 на схеме).</p>	

2




Объект культурного наследия федерального значения  
 «Бассейн большой» (№1 на схеме)  
 объект культурного наследия федерального значения  
 «Бассейны малые (два)» (№ 2 на схеме),  
 объект культурного наследия федерального значения  
 «Канал входной с каменными набережными, спусками и мольтами» (№ 3 на схеме)  
 Санкт-Петербург, Шанперевский проток ул.

№ п/п	Видовая принадлежность предмета охраны	Предмет охраны	Фотофиксация
1	2	3	4
1	Объектно - пространственное решение:	габариты и конфигурация акватории;	



		<p>рядовая посадка старовозрастных лип на юго-восточном берегу большого бассейна;</p>	
2	Конструктивная система	<p>стенки набережной и спусков, стайное основание с подпорной стеной;</p>	
3	Архитектурно-художественное решение эстакады	<p>входной канал: исторические двухуровневые набережные со спусками по берегам входного канала (материал – гранит, известняк);</p> <p>нижний уровень набережной – 3 ряда гранитных блоков с массивной гранитной накрывной плитой, материал (розовый гранит);</p> <p>спуски (4 на восточном берегу, 4 на западном берегу) – габариты, местоположение, конфигурация в плане, материал ступеней (гранит);</p> <p>рыбы (причалные кольца) – местоположение, габариты, конфигурация; материал (черный металл), техника (ковка);</p> <p>верхний уровень набережной вертикальная стенка, материал (известняк) с профилированным карнизом и завершением;</p> <p>лестницы (4 на восточном берегу, 4 на западном берегу) – габариты, местоположение, конфигурация в плане, материал ступеней (лепестчатая плита), конструкция (среднестоящая);</p>	


		<p>причалная шпунт - габариты, местоположение (на восточной набережной), конфигурация ( в виде трапеции);</p> <p>материал (известняк);</p> <p>большой и два малых бассейна;</p> <p>высокое деревянное шпунтовое ограждение, материал (дубовый);</p> <p>- исторический профиль и конфигурация берегов бассейнов и разделительных молов (продольный и два поперечных);</p> <p>однородный земляной откос.</p>	
--	--	--	--

II. Объект культурного наследия федерального значения «Баня водонапорная»  
 Санкт-Петербург, Шкиперский проток, дом 25, корпус 1, литера А (№ 4 на схеме)  
 (Шкиперский проток ул., 25)




№ пп	Видовая принадлежность предмета охраны	Предмет охраны	Фотофиксация
1	2	3	4
1	Объёмно-пространственное решение:	<p>исторические местоположение, габариты и конфигурация восьмистороннего в плане четырёхъярусного здания;</p> <p>исторические габариты, конфигурация кровли (шатровая), материал покрытия (металл);</p>	
2	Конструктивные системы:	<p>исторические наружные капитальные стены – местоположение, материал (1-й, 2-й, 3-й ярус – кирпич);</p>	
3	Архитектурно-художественное решение фасадов:	<p>оформление фасадов в кирпичном стиле;</p> <p>вид материала отделки цоколя – известняк;</p>	

6

		<p>материал отделки стен: в уровне 1-го, 2-го и 3-го яруса – глиняной кирпич, в уровне 4-го яруса – дерево типа «вагонка»;</p> <p>исторический дверной проем – местоположение, габариты, конфигурация (прямоугольный с лучковым завершением), оформление (рустованная наличник с лучковым завершением и замковым камнем);</p> <p>исторические оконные проемы в уровне 1-го, 2-го, 3-го и 4-го ярусов – местоположение, габариты и конфигурация (в первом, втором и третьем ярусе – прямоугольные с лучковыми перемычками, в четвертом ярусе – прямоугольные);</p> <p>оформление оконных проемов: в уровне 1-го яруса – рустованная наличник с замковым камнем; в уровне 2-го яруса – стальное литье с замковым камнем; в уровне 3-го яруса – замковый камень; в уровне 4-го яруса – профилированное деревянное наличник, прелевые профилированные подоконники;</p>	  
--	--	--	--

		<p>оформление фасадов:</p> <p>междуступенчатая тяга в уровне между 1-м и 2-м ярусами;</p> <p>досочки и филенки в уровне 2-го и 3-го ярусов;</p> <p>выступающий орнаментальный карниз в уровне 3-го яруса;</p> <p>деревянные кронштейны под четвертым ярусом;</p> <p>в уровне 4-го яруса в нижней части декоративный деревянный пояс «орнаментальной резьбы», в верхней части деревянный фриз «орнаментальной резьбы»;</p> <p>профилированный деревянный карниз.</p>	  
--	--	---	---

III. Объект культурного наследия федерального значения «Караульный дом»  
 Санкт-Петербург, Шкиперский проток, дом 21, литера А (№5 на схеме)  
 (Шкиперский проток ул., 21, корп. 1)

№ пп	Виды предметов охраны	Объекты предметов охраны	Фотофиксация
1	2	3	4
1	Объемно-пространственное решение:	габариты и конфигурация здания, включая ризалит лицевого фасада и габариты в плане пристройки со стороны дворового (северного) фасада;  крыша – габариты и конфигурация (вальмовая).	
2	Конструктивные элементы здания:	исторические наружные и внутренние капитальные стены – вид материала (кирпич), местоположения, включая внутреннюю стену, выделяющую помещение междуэтажной лестницы в центральном объеме здания;  две колонны портика – вид материала (кирпич), отделка (штукатурка), тип (дорический ордер);  междуэтажные перекрытия местоположение;	
3	Объемно-планировочное решение:	историческое объемно-планировочное решение в габаритах капитальных стен.	
4	Архитектурно-художественное решение фасадов:	в стиле классицизма <b>лицевой (южный) фасад:</b>  вид материала отделки цоколя – из известняка, вид материала и характер отделки фасада – гладкая штукатурка, рустованные углы, ризалит в три оси, антаблент с двумя колоннами дорического ордера в центре;  оконные проемы – габариты, конфигурация (с полукруглыми завершениями в уровне 1-го этажа, прямоугольной формы в уровне 2-го этажа);  планировка и верхняя вертикальная отметка дверного и оконных полукруглых проемов в портике; профиль оконных наличников дверного и оконных проемов 1-го этажа с аркавальными сложного профиля, с	

	<p>ввернемом в арочном каменном и находятся в межколонных проемах; прямоугольные наличники с раскреповкой, фартукасы и защелья каменные окон 2-го этажа, пятиугольный дорический ордер, размещены над колоннами;</p> <p>основные наличники — вид материала (дерево), цвет (коричневый) и растветка (шестьчастная); профиль овальный междуэтажный вареж;</p> <p>основной фронтон разбит с триофном;</p> <p>подоконный карниз 2-го этажа; антаблемент с гладким фризом и профильными карнизами; конфигурация и габариты фронтона с основной частью в тандеме; негнущий профиль (с заливкой) и материал</p> <p>(естественный камень) ступеней крыльца главного фасада; горельефы (западный и восточный) фасада;</p> <p>вид материала и характер отделки цоколя — из известняка;</p> <p>вид материала и характер отделки фасада — гладкая штукатурка, русская лепка устья;</p> <p>основные, конфигурация, габариты оконных проемов (с полуциркульным завершением в уровне 1-го этажа, прямоугольной формы уровне 2-го этажа);</p> <p>основные наличники — вид материала (дерево), цвет (коричневый) и растветка (шестьчастная);</p> <p>оформление оконных проемов 1-го этажа — профиль овальный наличник с арочностью сложного профиля, с ввернемом арочным каменным и находятся в межколонных проемах;</p> <p>прямоугольные наличники с раскреповкой, фартукасы и защелья каменные окон 2-го этажа;</p> <p>профиль овальный междуэтажный вареж;</p> <p>подоконный карниз 2-го этажа; антаблемент с гладким фризом и</p>	   
--	--	---




	<p>профилированным карнизом;          подоконный (северный) фасад;          архаичное шпоровое фасадное          горизонтальное черепице          междуэтажный и подоконный          карнизом, существующий руст          оконных и дверного проемов;</p> <p>вид материала и характер отделки          цоколя – из известняка,          вид материала и характер отделки          фасада – гипсовая штукатурка,          рустованные углы;</p> <p>формирование оконных проемов –          конфигурация (с полуарочными          завершениями в уровне 1-го этажа,          прямоугольной формы в уровне 2-го          этажа), за исключением оконных          проемов пристройки;</p> <p>основные заполнения – вид материала          (дерево), цвет и раскраска;</p> <p>профилированные наличники с          архаичными сложного профиля с          врезными замковыми частями          оконных проемов 1-го этажа;          прямоугольные профилированные          наличники с раскреповками,          фартуками и замковыми частями          оконных проемов 2-го этажа;</p> <p>профилированный междуэтажный          карниз;</p> <p>подоконный карниз 2-го этажа;</p> <p>антаблемент с пазовым фризом и          профилированным карнизом.</p>	 
--	--	---


IV. Объект культурного наследия федерального значения «Кран пировой на гранитном основании»  
Шкиперский проток ул., 23, корп. 2 (№ 8 на схеме)

№ п/п	Видовая принадлежность предмета охраны	Предмет охраны	Фотофиксация
1	2	3	4
1	Объемно-пространственное решение:	- историческое местоположение; габариты;	
2	Конструктивная система:	- историческая конструкция, материал (металл); - облицовка гранитом фундамента и площадки, на которой установлен кран.	 

V. Объект культурного наследия федерального значения «Кроншпиц восточный»  
 Санкт-Петербург, Шкиперский проток, дом 12а, литера Б (№ 7 на схеме)  
 (Шкиперский проток ул., 20);

объект культурного наследия федерального значения «Кроншпиц западный»  
 Санкт-Петербург, Шкиперский проток, дом 14, литера А К (№ 6 на схеме)  
 (Шкиперский проток ул., 14-а)

№ пп	Видовая принадлежность предмета охраны	Предмет охраны	Фотофиксация
1	2	3	4
1	Объемно-пространственное решение:	историческое местоположение; габариты одноэтажного, квадратного в плане здания; габариты и конфигурация крыши: вальмовая, слегка изогнутая с фонариком и флажком (фонарик восьмигранный, над фонариком шатровое покрытие);	
2	Конструктивная система:	исторические капитальные кирпичные стены;  чугунная винтовая лестница с обрамлениями из вертикальных прутьев и поручнями того же материала;	  
3	Объемно-планировочное решение:	объемно-планировочное решение в границах исторических капитальных стен;	
4	Архитектурно-художественное решение фасадов:	архитектурно-художественное решение фасада в характере островского барокко; стены гладкие, оштукатуренные; плоские рустованные лопатки по	

		<p>углам здания; надзаванная профилированная тага; гладкий фриз; входной проем с четырёхступенчатым пьедесталом; историческое местоположение, габариты и конфигурация оконных проёмов (прямоугольные – в основном объёме, прямоугольные и арочные с полуциркулярной фрамугой – в фойерве, окла- докарны); исторический рисунок (мелкая расстекловка), профиль и материал заполнения (дерево); профилированная наличник с ушками и замками (в обрамлении окон и входного проёма);</p> <p>историческое местоположение, габариты и конфигурация дверных проёмов; исторический рисунок (двухстворчатое, фланцевое, слепное), профиль и материал заполнения (дерево);</p> <p>венчающий профилированный карниз с выносом – в основном объёме и над фойервом.</p>	 
--	--	--	--

## ПРИЛОЖЕНИЕ 11

к Акту по результатам ГОСУДАРСТВЕННОЙ ИСТОРИКО-КУЛЬТУРНОЙ ЭКСПЕРТИЗЫ раздела документации, обосновывающего меры по обеспечению сохранности объекта культурного наследия федерального значения «Галерная гавань Гребного порта» (Санкт-Петербург, Шкиперский проток ул. 14-а, 20; 21, корп. 1; 23, корп. 2; 25), при проведении земляных, строительных, мелиоративных и (или) хозяйственных работ, предусмотренных статьей 25 Лесного кодекса Российской Федерации работ по использованию лесов и иных работ на земельных участках, непосредственно связанных с земельными участками в границах территории объектов культурного наследия: «Меры по обеспечению сохранности объектов культурного наследия при проведении работ по объекту: «Выполнение проектно-изыскательских работ по строительству водопроводных сетей, для подключения объекта, попадающего в зону охраны культурного наследия, расположенного в Василеостровском районе города Санкт-Петербурга: «Деловой комплекс Морская Резиденция по адресу: Санкт-Петербург, Шкиперский проток, дом 12, литера А». ООО «Центр Инженерных Изысканий В Строительстве». 78-10-6939-ОСОКН. 2025 г.



ПРАВИТЕЛЬСТВО САНКТ-ПЕТЕРБУРГА  
КОМИТЕТ ПО ГОСУДАРСТВЕННОМУ КОНТРОЛЮ, ИСПОЛЬЗОВАНИЮ  
И ОХРАНЕ ПАМЯТНИКОВ ИСТОРИИ И КУЛЬТУРЫ  
РАСПОРЯЖЕНИЕ

28.09.2023

№ 809-рп

**Об утверждении границ и режима использования территории объекта культурного наследия федерального значения «Галерная гавань Гребного порта»**

В соответствии с подпунктом 10 пункта 2 статьи 33 Федерального закона от 25.06.2002 № 73-ФЗ «Об объектах культурного наследия (памятниках истории и культуры) народов Российской Федерации» и пунктом 3.12 Положения о Комитете по государственному контролю, использованию и охране памятников истории и культуры, утвержденного постановлением Правительства Санкт-Петербурга от 28.04.2004 № 651, на основании историко-культурного исследования, выполненного НИИПИ «Спецреставрация» (от 21.07.2023 г. № 01-43-17839/23-0-0):

1. Утвердить:

1.1. Границы территории объекта культурного наследия федерального значения «Галерная гавань Гребного порта», расположенного по адресу: Санкт-Петербург, Шкиперский проток, дом 12а, литера Б, дом 14, литера АК, дом 21, литера А, дом 25, корпус 1, литера А, согласно приложению № 1 к распоряжению.

1.2. Режим использования территории объекта культурного наследия федерального значения «Галерная гавань Гребного порта», расположенного по адресу: Санкт-Петербург, Шкиперский проток, дом 12а, литера Б, дом 14, литера АК, дом 21, литера А, дом 25, корпус 1, литера А, согласно приложению № 2 к распоряжению.

2. Распоряжение КГИОП от 23.08.2023 № 773-рп «Об утверждении данных границ и режима использования территории объекта культурного наследия федерального значения «Галерная гавань Гребного порта» признать утратившим силу.

3. Начальнику отдела государственного реестра объектов культурного наследия обеспечить:

2

3.1. Направление в Управление Федеральной службы государственной регистрации, кадастра и картографии по Санкт-Петербургу, Комитет по градостроительству и архитектуре копий распоряжений в срок, не превышающий пяти рабочих дней со дня издания распоряжения.

3.2. Уведомление лиц, являющихся собственниками или иными законными владельцами объекта, указанного в пункте 1 распоряжения, в срок, не превышающий трех рабочих дней со дня издания распоряжения.

3.3. Размещение настоящего распоряжения в электронной форме в локальной компьютерной сети КГИОП и его официальное опубликование.

3.4. Внесение соответствующих изменений в «Геоинформационную базу данных по объектам культурного наследия, границам и режимам зон охраны на территории Санкт-Петербурга».

4. Контроль за исполнением распоряжения возложить на начальника Управления государственного реестра объектов культурного наследия.

Председатель КГИОП



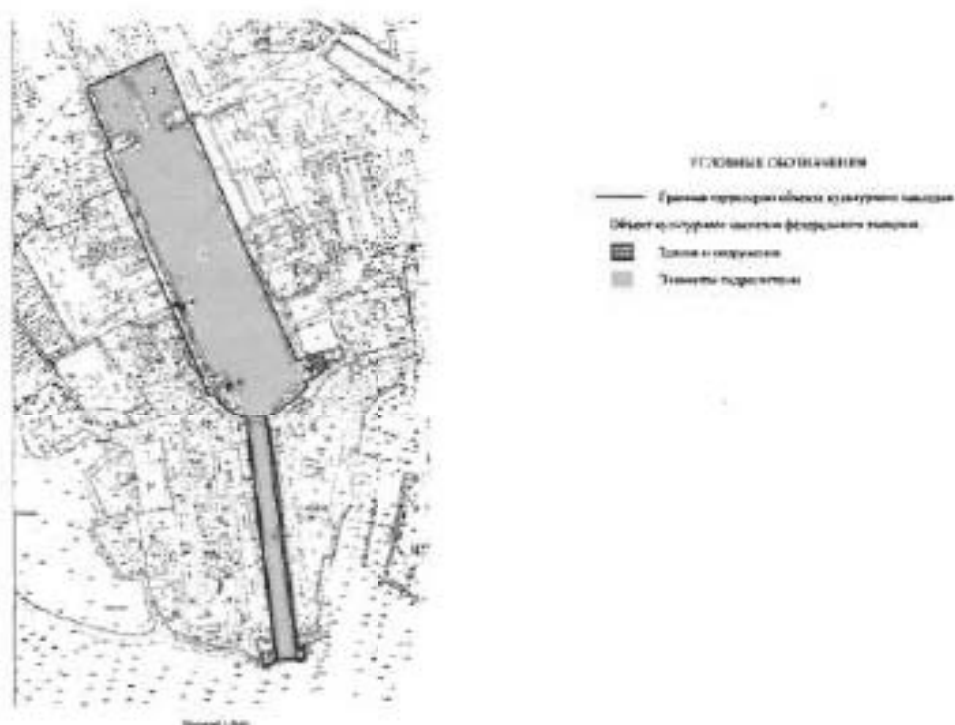
С.В. Масаров

Приложение №1 к распоряжению КГИОП

от 28.03.2023 № 803-рп

Границы территории объекта культурного наследия федерального значения «Галерная глава Гребного порта» (далее – объект культурного наследия), расположенного по адресу: Санкт-Петербург, Шкиперский проток, д. 12а, лит. Б; д. 14, лит. АК; д.21, лит. А; д.25 корп.1, лит. А, Б

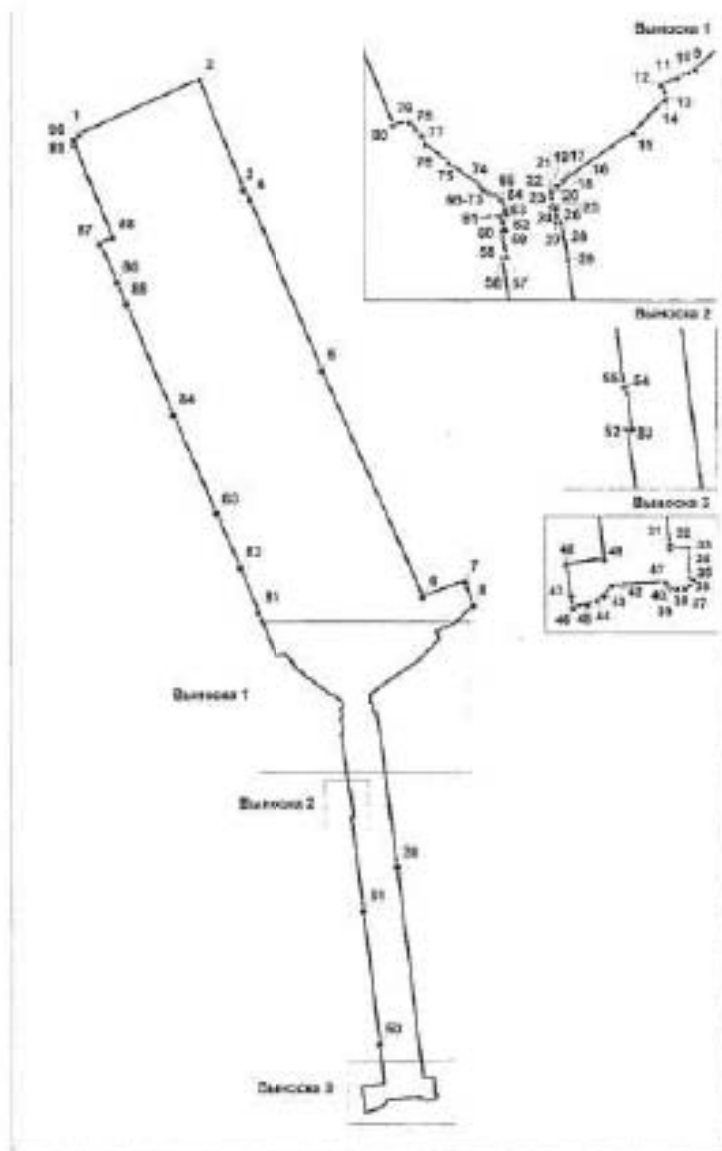
1. Схема границ территории объекта культурного наследия:



Состав объекта культурного наследия:

1. Бассейн большой
2. Бассейны малые (два)
3. Канал входной с каменными набережными, спусками и молами
4. Башня водонапорная (Шкиперский проток, дом 25, корпус 1, литера А, Б)
5. Караульный дом (Шкиперский проток, дом 21, литера А)
6. Кроншниц западный (Шкиперский проток, дом 14, литера АК)
7. Кроншниц восточный (Шкиперский проток, дом 12а, литера Б)
8. Кран паровой на гранитном основании

2. Перечень координат характерных точек границ территории  
объекта культурного наследия:



УСЛОВНЫЕ ОБОЗНАЧЕНИЯ:



Граница территории объекта культурного наследия



Номер поворотной точки

## 3. Координаты характерных точек границ объекта культурного наследия:

Номер поворотной (характерной) точки	Координаты поворотных (характерных) точек в местной системе координат г. Ленинграда 1964 г. (МСК-64), принятой для ведения Единого государственного реестра недвижимости	
	X, м	Y, м
1	2	3
1	94530.83	108386.79
2	94592.84	108521.42
3	94470.33	108570.58
4	94459.13	108578.33
5	94270.78	108659.09
6	94020.06	108772.16
7	94036.55	108818.53
8	94010.12	108827.73
9	93991.64	108808.76
10	93989.67	108804.46
11	93986.15	108796.74
12	93981.41	108786.32
13	93972.84	108789.78
14	93971.29	108788.77
15	93949.46	108767.37
16	93917.18	108720.86
17	93913.34	108716.88
18	93913.85	108716.5
19	93911.9	108713.77
20	93911.15	108712.84
21	93911.03	108712.82
22	93909.58	108713.08
23	93906	108713.4
24	93900.42	108712.82
25	93901.41	108714.39
26	93899.08	108715.76
27	93889.92	108716.79
28	93890.28	108719.37
29	93865.45	108723.86
30	93714.67	108742.7
31	93481.97	108771.59
32	93479.35	108771.81
33	93480.24	108783.81
34	93460.79	108785.06
35	93459.52	108787.54
36	93455.35	108784.86
37	93453.41	108781.28
38	93452.97	108776.51

4

39	93453.86	108771.89
40	93454.76	108770.64
41	93457.44	108769.06
42	93454.91	108732.85
43	93448.5	108727.64
44	93445.52	108723.47
45	93442.84	108717.06
46	93440.31	108707.07
47	93448.22	108705.89
48	93469.31	108702.72
49	93472.35	108727.94
50	93517.65	108722.87
51	93666.78	108704.95
52	93769.36	108691.88
53	93769.66	108694.71
54	93798.22	108690.87
55	93797.89	108689.53
56	93866.23	108680.24
57	93866.8	108682.65
58	93883.85	108679.38
59	93884.54	108681.38
60	93890.58	108680.48
61	93893.83	108679.09
62	93895.64	108681.18
63	93895.27	108682.24
64	93897.57	108682.1
65	93904.46	108679.73
66	93906.18	108677.23
67	93907.77	108676.57
68	93908.04	108674.96
69	93908.43	108673.39
70	93908.95	108671.84
71	93909.58	108670.35
72	93910.34	108668.91
73	93911.21	108667.53
74	93913.66	108665.12
75	93929.13	108643.89
76	93941.31	108628.55
77	93947.58	108626.18
78	93951.74	108622.11
79	93956.35	108617.6
80	93954.27	108607.14
81	94003.35	108586.89
82	94051.72	108566.22

5

83	94111.68	108540.18
84	94221.69	108491.88
85	94343.87	108439.12
86	94368.23	108428.97
87	94410.44	108409.9
88	94417.34	108424.1
89	94520.04	108381.19
90	94525.09	108380.92
1	94530.83	108386.79

Приложение № 2 к распоряжению КГИОП  
от 28.09.2023 № 809-рп

Режим использования территории  
объекта культурного наследия федерального значения  
«Галерная гавань Гребного порта» (далее – объект культурного наследия),  
расположенного по адресу: Санкт-Петербург, Шкиперский проток, д. 12а, лит. Б; д. 14,  
лит. АК; д.21, лит. А; д.25 хор.1, лит. А, Б

1. На территории объекта культурного наследия запрещаются: строительство объектов капитального строительства и увеличение объемно-пространственных характеристик существующих на территории объекта культурного значения объектов капитального строительства; проведение земляных, строительных, мелиоративных и иных работ, за исключением работ по сохранению (воссозданию) объекта культурного наследия или его отдельных элементов, сохранению историко-градостроительной или природной среды объекта культурного наследия, работ по капитальному ремонту общего имущества в многоквартирных домах, являющихся объектами культурного наследия, работ по капитальному ремонту общего имущества в многоквартирных домах, расположенных на территориях объектов культурного наследия и не являющихся объектами культурного наследия.

2. На территории объекта культурного наследия разрешается ведение хозяйственной деятельности, не противоречащей требованиям обеспечения сохранности объекта культурного наследия и позволяющей обеспечить функционирование объекта культурного наследия в современных условиях.

3. Требования к осуществлению деятельности в границах территории объекта культурного наследия и требования к содержанию и использованию территории объекта культурного наследия устанавливаются законодательством Российской Федерации и Санкт-Петербурга об объектах культурного наследия.

## ПРИЛОЖЕНИЕ 12

к Акту по результатам ГОСУДАРСТВЕННОЙ ИСТОРИКО-КУЛЬТУРНОЙ ЭКСПЕРТИЗЫ раздела документации, обосновывающего меры по обеспечению сохранности объекта культурного наследия федерального значения «Галерная гавань Гребного порта» (Санкт-Петербург, Шкиперский проток ул. 14-а, 20; 21, корп. 1; 23, корп. 2; 25), при проведении земляных, строительных, мелиоративных и (или) хозяйственных работ, предусмотренных статьей 25 Лесного кодекса Российской Федерации работ по использованию лесов и иных работ на земельных участках, непосредственно связанных с земельными участками в границах территории объектов культурного наследия: «Меры по обеспечению сохранности объектов культурного наследия при проведении работ по объекту: «Выполнение проектно-изыскательских работ по строительству водопроводных сетей, для подключения объекта, попадающего в зону охраны культурного наследия, расположенного в Василеостровском районе города Санкт-Петербурга: «Деловой комплекс Морская Резиденция по адресу: Санкт-Петербург, Шкиперский проток, дом 12, литера А». ООО «Центр Инженерных Изысканий В Строительстве». 78-10-6939-ОСОКН. 2025 г.

Утверждено  
приказом Министерства культуры  
Российской Федерации  
от 2 июля 2015 г. № 1906

Экземпляр № 1

781620686130006

Регистрационный номер объекта культурного наследия в едином государственном реестре объектов культурного наследия (памятников истории и культуры) народов Российской Федерации

### ПАСПОРТ ОБЪЕКТА КУЛЬТУРНОГО НАСЛЕДИЯ

Фотографическое изображение объекта культурного наследия, за исключением отдельных объектов археологического наследия, фотографическое изображение которых вносится на основании решения соответствующего органа охраны объектов культурного наследия



30.11.2016

Дата съемки (число, месяц, год)

#### 1. Сведения о наименовании объекта культурного наследия

Галерная гавань Гребного порта

2. Сведения о времени возникновения или дате создания объекта культурного наследия, датах основных изменений (перестроек) данного объекта и (или) датах связанных с ним исторических событий

1721-1905 гг.

3. Сведения о категории историко-культурного значения объекта культурного наследия

Федерального значения	Регионального значения	Местного (муниципального значения)
+		

4. Сведения о виде объекта культурного наследия

Памятник	Ансамбль	Достопримечательное место
	+	

5. Номер и дата принятия органом государственной власти решения о включении объекта культурного наследия в единый государственный реестр объектов культурного наследия (памятников истории и культуры) народов Российской Федерации

- постановление Правительства Российской Федерации «О перечне объектов исторического и культурного наследия федерального (общероссийского) значения, находящихся в г. Санкт-Петербурге» № 527 от 10.07.2001 г.

6. Сведения о местонахождении объекта культурного наследия (адрес объекта или при его отсутствии описание местоположения объекта)

Санкт-Петербург, Шкиперский проток, дом 12а, литера Б, дом 14, литера АК, дом 21, литера А, дом 25, корпус 1, литера А

7. Сведения о границах территории объекта культурного наследия, включенного в единый государственный реестр объектов культурного наследия (памятников истории и культуры) народов Российской Федерации

- распоряжение КГИОП «Об утверждении границ и режима использования территории объекта культурного наследия регионального значения «Галерная гавань Гребного порта» № 809-рп от 28.09.2023 г.

8. Описание предмета охраны объекта культурного наследия

Предмет охраны объекта культурного наследия федерального значения «Галерная гавань Гребного порта» Санкт-Петербург, Шкиперский проток, дом 12а, литера Б; Шкиперский

проток, дом 14, литера А, К; Шкиперский проток, дом 21, литера А; Шюперский проток, дом 25, корпус 1, литера А (Шкиперский проток ул., 14-а, 20; 21, корп. 1; 23, корп. 2; 25) Объемно-пространственное решение территории; историческая объемно-пространственная композиция ансамбля, включая акваторию большого и малых бассейнов, входного канала, историческое местоположение объектов, композиционные визуальные связи между частями ансамбля, включающие: «Бассейн большой» (№1 на схеме), «Бассейны малые (два)» (№2 на схеме), «Канал входной с каменными набережными, спусками и молами» (№3 на схеме), «Башня водонапорная» (№4 на схеме), «Караванный дом» (№5 на схеме), «Кронштадт западный» (№6 на схеме), «Кронштадт восточный» (№7 на схеме), «Кран паровой на гранитном основании» (№8 на схеме). I. Объект культурного наследия федерального значения «Бассейн большой» (№1 на схеме), объект культурного наследия федерального значения «Бассейны малые (два)» (№2 на схеме), объект культурного наследия федерального значения «Канал входной с каменными набережными, спусками и молами» (№3 на схеме) Санкт-Петербург, Шкиперский проток ул. Объемно-пространственное решение: габариты и конфигурация акватории; рядовая посадка старовозрастных лип на юго-восточном берегу большого бассейна; 2 Конструктивная система стени набережной и спусков, свайное основание с подпорной стенкой; 3 Архитектурно-художественное решение акватории: исторические двухуровневые набережные со спусками по берегам входного канала (материал – гранит, известняк); нижний уровень набережной – 3 ряда гранитных блоков с массивной гранитной закрывной плитой, материал (розовый гранит); спуски (4 на восточном берегу, 4 на западном берегу) – габариты, местоположение, конфигурация в плане, материал ступеней (гранит); рымы (причальные кольца) – местоположение, габариты, конфигурация; материал (черная металл), техника (ковка); верхний уровень набережной вертикальная стенка, материал (известняк) с профилированным карнизом в завершении; лестницы (4 на восточном берегу, 4 на западном берегу) – габариты, местоположение, конфигурация в плане, материал ступеней (лепидная глина), конструктивная (среднестенная); причальная линия – габариты, местоположение (на восточной набережной), конфигурация (в виде трапеции); материал (известняк); большой и два малых бассейна: высокое деревянное шпунтованное ограждение, материал (лиственница); - исторический профиль и конфигурация берегов бассейнов и разделительных молов (продольный и два поперечных); одернованный земляной откос. II. Объект культурного наследия федерального значения «Башня водонапорная» Санкт-Петербург, Шкиперский проток, дом 25, корпус 1, литера А (№ 4 на схеме) (Шкиперский проток ул., 25) № пп Видовая принадлежность предмета охраны Предмет охраны Фотофиксация 1 2 3 4 I Объемно-пространственное решение: историческое местоположение, габариты и конфигурация восьмьюэтажного в плане четырехъярусного здания; исторические габариты, конфигурация кровли (шатровая), материал покрытия (металл); 2 Конструктивная система: исторические наружные капитальные стены – местоположение, материал (1-й, 2-й, 3-й ярус - кирпич); 3 Архитектурно-художественное решение фасадов: оформление фасадов в «кирпичном» стиле; вид материала отделки покоев – известняк; материал отделки стен: в уровне 1-го, 2-го и 3-го яруса – лицевой кирпич, в уровне 4-го яруса – дерево типа «вагонка»; исторический дверной проем – местоположение, габариты, конфигурация (прямоугольный с лучковым завершением), оформление (рустованный наличник с лучковым завершением и замковым камнем); исторические оконные проемы в уровне 1-го, 2-го, 3-го и 4-го ярусов – местоположение, габариты и конфигурация (в первом, втором и третьем ярусе – прямоугольные с лучковыми перемычками, в четвертом ярусе – прямоугольные); оформление оконных проемов: в уровне 1-го яруса – рустованный наличник с замковым камнем; в уровне 2-го яруса – стилизованный сандрик с замковым камнем; в уровне 3-го яруса – замковый камень; в уровне 4-го яруса – профилированные деревянные наличники, прямые профилированные сандрики; оформление фасадов: междуэтажная тяга в уровне между 1-м и 2-м ярусами; доски и филленки в уровне 2-го и 3-го ярусов; венчающий архитектурный карниз в уровне 3-го яруса; деревянные кровельные под четвертым ярусом; в уровне 4-го яруса в нижней части декоративный деревянный пояс «прямойкой резьбы», в верхней части деревянный фриз «прямойкой резьбы»; профилированный деревянный карниз. III. Объект культурного наследия федерального значения «Караванный дом» Санкт-Петербург, Шюперский проток, дом 21, литера А (№5 на схеме) (Шюперский проток ул., 21, корп. 1) № пп Виды предметов охраны Элементы предметов охраны Фотофиксация 1 2 3 4 I Объемно-пространственное решение: габариты и конфигурация здания, включая ризалит лицевого фасада и габариты в плане пристройки со стороны дворового (северного) фасада; крыша – габариты и конфигурация (вальмовая). 2 Конструктивная система здания: исторические наружные и внутренние капитальные стены – вид материала (кирпич), местоположение, включая внутреннюю стену, выделяющую помещение междуэтажной лестницы в центральном объеме здания; две колонны портика – вид материала (кирпич), отделка (штукатурка), тип (дорический ордер); междуэтажные перекрытия

– местоположение; 3 Объемно-планировочное решение: историческое объемно-планировочное решение в габаритах капитальных стен; 4 Архитектурно-художественное решение фасадов: в стиле классицизма: лизевой (оконый) фриз; вид материала отделки цоколя – из известняка; вид материала и характер отделки фасада – гладкая штукатурка, рустованные углы, ризалит в три оси; ниша с двумя колоннами дорического ордера в центре; оконные проемы – габариты, конфигурация (с полуциркулярным завершением в уровне 1-го этажа, прямоугольной формы в уровне 2-го этажа); ширина и верхняя вертикальная отметка дверного и оконных полуциркулярных проемов и портике; профилированные наличники дверного и оконных проемов 1-го этажа с архивольтами сложного профиля, с верхними замковыми камнями и impostами в межколонных простенках; прямоугольные наличники с раскреповками, фартуками и замковыми камнями окон 2-го этажа; наличники дорического ордера, размещенные над колоннами; оконные заполнения – вид материала (дерево), цвет (коричневый) и расстекловка (шестичастная); профилированный междуэтажный карниз; междуэтажный фриз ризалита с триангулами; подоконный карниз 2-го этажа; антаблемент с гладким фризом и профилированным карнизом; конфигурация и габариты фронтона с окном-люкарной в тимпане; исторический профиль (с валиком) и материал (естественный камень) ступеней крыльца главного фасада; торцевые (западный и восточный) фасады: вид материала и характер отделки цоколя – из известняка; вид материала и характер отделки фасада – гладкая штукатурка, рустованные углы; местоположение, конфигурация, габариты оконных проемов (с полуциркулярным завершением в уровне 1-го этажа, прямоугольной формы в уровне 2-го этажа); оконные заполнения – вид материала (дерево), цвет (коричневый) и расстекловка (шестичастная); оформление оконных проемов 1-го этажа – профилированные наличники с архивольтами сложного профиля, с верхними замковыми камнями и impostами в межколонных простенках; прямоугольные наличники с раскреповками, фартуками и замковыми камнями окон 2-го этажа; профилированный междуэтажный карниз; подоконный карниз 2-го этажа; антаблемент с гладким фризом и профилированным карнизом; дворовый (северный) фасад: архитектура дворового фасада: горизонтальное членение междуэтажным и подоконным карнизом, существующий ритм оконных и дверного проемов; вид материала и характер отделки цоколя – из известняка; вид материала и характер отделки фасада – гладкая штукатурка, рустованные углы; оформление оконных проемов – конфигурация (с полуциркулярным завершением в уровне 1-го этажа, прямоугольной формы в уровне 2-го этажа), за исключением оконных проемов пристройки; оконные заполнения – вид материала (дерево), цвет и расстекловка; профилированные наличники с архивольтами сложного профиля, с верхними замковыми камнями оконных проемов 1-го этажа; прямоугольные профилированные наличники с раскреповками, фартуками и замковыми камнями оконных проемов 2-го этажа; профилированный междуэтажный карниз; подоконный карниз 2-го этажа; антаблемент с гладким фризом и профилированным карнизом. IV. Объект культурного наследия федерального значения «Край паровой на гранитном основании» Шкиперский проток ул., 23, корп. 2 (№ 8 на схеме) № пп Видовая принадлежность предмета охраны Предмет охраны Фотофиксация 1 2 3 4 1 Объемно-пространственное решение: – историческое местоположение, габариты; 2 Конструктивная система: – историческая конструкция, материал (металл). – облицовка гранитом фундамента и площадки, на которой установлен край. V. Объект культурного наследия федерального значения «Кронштадт восточный» Санкт-Петербург, Шкиперский проток, дом 12а, литера Б (№ 7 на схеме) (Шкиперский проток ул., 20); объект культурного наследия федерального значения «Кронштадт западный» Санкт-Петербург, Шкиперский проток, дом 14, литера А К (№ 6 на схеме) (Шкиперский проток ул., 14-а) № пп Видовая принадлежность предмета охраны Предмет охраны Фотофиксация 1 2 3 4 1 Объемно-пространственное решение: историческое местоположение; габариты одноэтажного, квадратного в плане здания; габариты и конфигурация крыши: вальмовая, слегка изогнутая с фонариком и флажковым (фонарик восьмигранный, над фонариком шатровое перекрытие); 2 Конструктивная система: исторические капитальные кирпичные стены; чугунная винтовая лестница с ограждением из вертикальных прутьев и поручнями того же материала; 3 Объемно-планировочное решение: объемно-планировочное решение в границах исторических капитальных стен; 4 Архитектурно-художественное решение фасадов: архитектурно-художественное решение фасада в характере петровского барокко; стены гладкие, штукатуренные; плоские рустованные доски во углах здания; надэтажная профилированная тяга; гладкий фриз; входной проем с четырехступенчатым подъемом; историческое местоположение, габариты и конфигурация оконных проемов (прямоугольные – в основном объеме, прямоугольные и арочные с полуциркулярной фрамугой – в фонарике, окна-люкарны); исторический рисунок (мелкая расстекловка), профиль и материал заполнения (дерево); профилированные наличники с ушками и замками (в обрамлении окон и входного проема); историческое местоположение, габариты и конфигурация дверных проемов; исторический

рисунок (двусторчатое, филенчатое, сплошное), профиль и материал заполнения (дерево); венчающий профилированный карниз с выносом – в основном объеме и над фонариком.

- распоряжение КГИОП «Об определении предмета охраны культурного наследия федерального значения «Галерная гавань Гребного порта» № 3 от 22.01.2021 г.

9. Сведения о наличии зон охраны данного объекта культурного наследия с указанием номера и даты принятия органом государственной власти акта об утверждении указанных зон либо информация о расположении данного объекта культурного наследия в границах зон охраны иного объекта культурного наследия

- закон Санкт-Петербурга «О границах объединенных зон охраны объектов культурного наследия, расположенных на территории Санкт-Петербурга, режимах использования земель и требованиях к градостроительным регламентам в границах указанных зон» № 820-7 от 19.01.2009 г.

Всего в паспорте листов

5

Уполномоченное должностное лицо органа охраны объектов культурного наследия

Временно исполняющий обязанности заместителя председателя КГИОП		Яковлев Петр Олегович
должность	подпись	инициалы, фамилия

М.П.

20 . 10 . 2024

Дата оформления паспорта  
(число, месяц, год)

## ПРИЛОЖЕНИЕ 13

к Акту по результатам ГОСУДАРСТВЕННОЙ ИСТОРИКО-КУЛЬТУРНОЙ ЭКСПЕРТИЗЫ раздела документации, обосновывающего меры по обеспечению сохранности объекта культурного наследия федерального значения «Галерная гавань Гребного порта» (Санкт-Петербург, Шкиперский проток ул. 14-а, 20; 21, корп. 1; 23, корп. 2; 25), при проведении земляных, строительных, мелиоративных и (или) хозяйственных работ, предусмотренных статьей 25 Лесного кодекса Российской Федерации работ по использованию лесов и иных работ на земельных участках, непосредственно связанных с земельными участками в границах территории объектов культурного наследия: «Меры по обеспечению сохранности объектов культурного наследия при проведении работ по объекту: «Выполнение проектно-изыскательских работ по строительству водопроводных сетей, для подключения объекта, попадающего в зону охраны культурного наследия, расположенного в Василеостровском районе города Санкт-Петербурга: «Деловой комплекс Морская Резиденция по адресу: Санкт-Петербург, Шкиперский проток, дом 12, литера А». ООО «Центр Инженерных Изысканий В Строительстве». 78-10-6939-ОСОКН. 2025 г.



ПРАВИТЕЛЬСТВО САНКТ-ПЕТЕРБУРГА  
КОМИТЕТ ПО ГОСУДАРСТВЕННОМУ  
КОНТРОЛЮ, ИСПОЛЬЗОВАНИЮ  
И ОХРАНЕ ПАМЯТНИКОВ  
ИСТОРИИ И КУЛЬТУРЫ  
(КГИОП)

21, Волково Проспект, д. 1-3, литера А, Санкт-Петербург, 191 823  
Тел: (812) 417-43-03, Факс: (812) 798-42-86  
E-mail: kgiop@gi.gov.spb.ru  
<https://www.gov.spb.ru>, <http://kgior.ru>

Генеральному директору  
ООО «ЦНИВС»

Максему С.А.

Чугунная ул., д. 14, лит. 3, СПб, 194044

[info@clivs.ru](mailto:info@clivs.ru)

№01-46-2864/24-0-1 от 31.10.2024  
На № 78-10-6981 от 14.10.2024  
Per. № 01-46-2864/24-0-0 от 14.10.2024

Уважаемый Станислав Александрович!

В ответ на Ваше обращение КГИОП направляет документацию по объекту культурного наследия федерального значения «Галерная гавань Гребного порта» на основании постановления Правительства РФ № 527 от 10.07.2001, расположенному по адресу: Санкт-Петербург, Школьный проток ул., 14-а, 20; 21, корп. 1; 23, корп. 2; 25.

Одновременно сообщаем, что приобретение охранных обязательств, заключенных до 22.01.2015 г. и являющихся гражданско-правовыми договорами к материалам государственной историко-культурной экспертизы является в настоящее время избыточным, учитывая, что значительная их часть прекратила своё действие и утратила силу. Охранные обязательства, утверждённые в порядке, установленном статьей 47.6 Федерального закона от 25.06.2002 № 73-ФЗ «Об объектах культурного наследия (памятниках истории и культуры) народов Российской Федерации», размещаются на официальном сайте КГИОП [kgior.gov.spb.ru](http://kgior.gov.spb.ru) в разделе «Документы», подраздел «Утвержденные документы» и являются доступными для ознакомления и анализа.

Запрашиваемую копию паспорта объекта Вы можете получить в отделе обработки и хранения документированной информации КГИОП в приемные дни. Время работы отдела Вы можете уточнить по номеру телефона: 417-43-03.

Приложение: копии документов, 1экз.

Начальник отдела  
государственного реестра  
объектов культурного наследия

Документ подписан  
электронной подписью  
Сертификат 0004EE8A203C68F48C0062144C77FA1E21  
Владимир Брыков Дмитрий Сергеевич  
Действителен с 24.10.2023 по 16.09.2025

Брыков

Иск: Кровина Т.С. 710-47-42

## ПРИЛОЖЕНИЕ 14

к Акту по результатам ГОСУДАРСТВЕННОЙ ИСТОРИКО-КУЛЬТУРНОЙ ЭКСПЕРТИЗЫ раздела документации, обосновывающего меры по обеспечению сохранности объекта культурного наследия федерального значения «Галерная гавань Гребного порта» (Санкт-Петербург, Шкиперский проток ул. 14-а, 20; 21, корп. 1; 23, корп. 2; 25), при проведении земляных, строительных, мелиоративных и (или) хозяйственных работ, предусмотренных статьей 25 Лесного кодекса Российской Федерации работ по использованию лесов и иных работ на земельных участках, непосредственно связанных с земельными участками в границах территории объектов культурного наследия: «Меры по обеспечению сохранности объектов культурного наследия при проведении работ по объекту: «Выполнение проектно-изыскательских работ по строительству водопроводных сетей, для подключения объекта, попадающего в зону охраны культурного наследия, расположенного в Василеостровском районе города Санкт-Петербурга: «Деловой комплекс Морская Резиденция по адресу: Санкт-Петербург, Шкиперский проток, дом 12, литера А». ООО «Центр Инженерных Изысканий В Строительстве». 78-10-6939-ОСОКН. 2025 г.



МИНИСТЕРСТВО КУЛЬТУРЫ  
РОССИЙСКОЙ ФЕДЕРАЦИИ

## ПРИКАЗ

16 декабря 2016 г.

Москва

№ 65560-р

**О регистрации объекта культурного наследия федерального значения «Галерная гавань Гребного порта», 1721–1905 гг. (г. Санкт-Петербург) в едином государственном реестре объектов культурного наследия (памятников истории и культуры) народов Российской Федерации**

Руководствуясь Федеральным законом от 25 июня 2002 г. № 73-ФЗ «Об объектах культурного наследия (памятниках истории и культуры) народов Российской Федерации», пунктом 5.4.3 Положения о Министерстве культуры Российской Федерации, утвержденного постановлением Правительства Российской Федерации от 20 июля 2011 г. № 590, и Положением о едином государственном реестре объектов культурного наследия (памятников истории и культуры) народов Российской Федерации, утвержденным приказом Минкультуры России от 3 октября 2011 г. № 954, **п р и к а з ы в а ю :**

1. Зарегистрировать объект культурного наследия федерального значения «Галерная гавань Гребного порта», 1721–1905 гг. (далее – ансамбль), расположенный по адресу (местонахождение): Санкт-Петербург, Шкиперский проток, дом 12а, литера Б, дом 14, литера АК, дом 21, литера А, дом 25, корпус 1, литера А, в едином государственном реестре объектов культурного наследия (памятников истории и культуры) народов Российской Федерации и присвоить ему регистрационный номер **781620686130006**.

2. Департаменту государственной охраны культурного наследия (В.А.Цветнову) обеспечить внесение соответствующих сведений об ансамбле в единый государственный реестр объектов культурного наследия (памятников истории и культуры) народов Российской Федерации и их опубликование.

3. Контроль за исполнением настоящего приказа оставляю за собой.

Заместитель Министра



Н. А. Малаков

## ПРИЛОЖЕНИЕ 15

к Акту по результатам ГОСУДАРСТВЕННОЙ ИСТОРИКО-КУЛЬТУРНОЙ ЭКСПЕРТИЗЫ раздела документации, обосновывающего меры по обеспечению сохранности объекта культурного наследия федерального значения «Галерная гавань Гребного порта» (Санкт-Петербург, Шкиперский проток ул. 14-а, 20; 21, корп. 1; 23, корп. 2; 25), при проведении земляных, строительных, мелиоративных и (или) хозяйственных работ, предусмотренных статьей 25 Лесного кодекса Российской Федерации работ по использованию лесов и иных работ на земельных участках, непосредственно связанных с земельными участками в границах территории объектов культурного наследия: «Меры по обеспечению сохранности объектов культурного наследия при проведении работ по объекту: «Выполнение проектно-изыскательских работ по строительству водопроводных сетей, для подключения объекта, попадающего в зону охраны культурного наследия, расположенного в Василеостровском районе города Санкт-Петербурга: «Деловой комплекс Морская Резиденция по адресу: Санкт-Петербург, Шкиперский проток, дом 12, литера А». ООО «Центр Инженерных Изысканий В Строительстве». 78-10-6939-ОСОКН. 2025 г.

**Федеральное государственное учреждение "Росагроинформцентр" на Санкт-Петербурге**  
федеральное государственное учреждение  
 Федеральное государственное учреждение "Росагроинформцентр"


Выявление Единого государственного реестра недвижимости об объекте недвижимости

Сведения о характеристиках объекта недвижимости

На основании запроса от 12.05.2025, предоставленного на рассмотрение 12.05.2025, сообщаем, что согласно записи Единого государственного реестра недвижимости:

Лист 1 из 1

Земельный участок			
код объекта недвижимости			
Лист № 1 раздела 1	Часть земельного участка 1: 5	Вместе помещений: 8	Вместе земельных участков: 123
12.05.2025; № ЕУ ИИ-001/2025-103306659			
Кодированный номер	78:06:00:00:00:3020		
Номер кадастрового квартала	78:06:00:00:00		
Дата введения кадастрового номера	02.10.2020		
Решо присвоенный государственный учетный номер	данные отсутствуют		
Адрес:	Республика Федерация, Санкт-Петербург, муниципальное образование муниципальное образование Санкт-Петербургский район, Галерный проезд, участок 4, (заказчик: Федерация, Санкт-Петербург, муниципальное образование Санкт-Петербург, муниципальный округ Гавани, Галерный проезд, участок 4 (скари бн в Галерном переулке от Шувальского проезда, ЗЮП № 2160))		
Площадь:	897,8 кв. м		
Кадастровый номер, руб.	6:0552198		
Кадастровый номер расположенных в пределах земельного участка объектов недвижимости:	78:06:00:00:00:3022		
Кадастровый номер объектов недвижимости, в которых образован объект недвижимости:	данные отсутствуют		
Кадастровый номер образующих объектов недвижимости:	данные отсутствуют		
Категория земли:	земли населенных пунктов		
Вид разрешенного использования	для государственных нужд		
Сведения о государственном номере:	Кодовое ОКАТО: Инновация, СНИПС 024-919-419-61, договор на выполнение кадастровых работ от 25.09.2014 № 09/1-20/09/1, дата завершения кадастровых работ: 30.09.2020		
Сведения о месте, объеме, адресах и об иных признаках объектов, расположенных в пределах земельного участка:	данные отсутствуют		
Сведения о том, что земельный участок полностью расположен в границах зоны с особыми условиями использования территории, территории объекта культурного наследия, выявленного федерального:	данные отсутствуют		

 <p>документ подписан                  директором учреждения</p>	ИННОВАЦИЯ, ФЕДЕРАЦИЯ
ФИЛИАЛ ФЕДЕРАЛЬНОГО АГЕНТСТВА ИНФОРМАЦИОННО-КОММУНИКАЦИОННЫХ ТЕХНОЛОГИЙ ФЕДЕРАЛЬНОГО ГОСУДАРСТВЕННОГО УЧРЕЖДЕНИЯ "РОСАГРОИНФОРМЦЕНТР"	ИННОВАЦИЯ, ФЕДЕРАЦИЯ
Директор: 1 812 503 44 84 100	

Лист 2

Земельный участок			
код объекта недвижимости			
Лист № 2 раздела 1	Всего листов раздела 1: 5	Всего разделов: 8	Всего листов листа № 1: 23
1:2/05_2025г. № КУ ВН-001/2025-1043006639			
Квартальный номер: 78:06:00401060-3429			
Сведения о том, что земельный участок расположен в границах особой экономической зоны, территории опережающего развития, зоны торгово-рыночного развития в Русской Федерации, и/или иной зоны:		данные отсутствуют	
Сведения о том, что земельный участок расположен в границах особо охраняемой природной территории, биологической природной территории и/или экологических зон, лесопарковым заказником федерального, областного уровня, заказником:		данные отсутствуют	
Сведения о расположении земельного участка и (или) расположенного на нем объекта недвижимости в границах территории, в отношении которой принято решение о резервировании земель для государственных или муниципальных нужд:		данные отсутствуют	
Сведения о результатах проведения государственного земельного надзора:		данные отсутствуют	
Сведения о расположении земельного участка в границах территории, в отношении которой утвержден проект межевания территории:		данные отсутствуют	
Условный номер земельного участка:		данные отсутствуют	
Сведения о принятии акта и (или) внесении договора, предусматривающего предоставление и соотнесенные с земельным участком сведения о недвижимом объекте государственного органа власти или органом местного самоуправления, осуществляющим государственную или муниципальную собственность земельного участка для строительства жилого дома, индивидуального использования или иного дома многоквартирного использования:		данные отсутствуют	
Сведения о том, что земельный участок или земельные участки образованы на основании решения об изъятии земельного участка и (или) включении земельного участка в состав недвижимых объектов государственного или муниципального имущества:		данные отсутствуют	
Сведения о том, что земельный участок образован из земель для государственных нужд, государственная собственность на которые не разграничена:		данные отсутствуют	

Земельный участок образован из земель для государственной собственности на которые не разграничены. В соответствии с Федеральным законом от 25 октября 2001 г. № 137-ФЗ "О введении в действие Земельного кодекса Российской Федерации" орган Единого государственного реестра недвижимости Санкт-Петербурга уполномочен на распоряжение актом земельного участка.




ПОДПИСЬ И ПЕЧАТЪЮ ДОЛЖНОСТИ

ИНИЦИАЛЫ, ФАМИЛИЯ



Лист 4

Земельный участок			
код объекта недвижимости			
Лист № 4 раздела 1	Всего листов раздела 1: 5	Всего листов: 8	Всего листов платиже: 123
12.05.2025г. № КУ ВИЕ-001/2025-104306659	78:06:00401060-1420		
Кадастровый номер:	<p>предусмотрены: статьи 56 Земельного кодекса Российской Федерации; срок действия не установлен; вид ограничения (обременения): ограничение прав на земельный участок, предусмотренный статьёй 56 Земельного кодекса Российской Федерации; срок действия: с 15.09.2023; реквизиты документа-основания: распоряжение Федерального агентства водных ресурсов России - Дирекции государственного акционерного общества «Иртышские водные ресурсы» (обременения); ограничение прав на земельный участок, предусмотренное статьёй 56 Земельного кодекса Российской Федерации; срок действия: с 29.01.2024; реквизиты документа-основания: закон Санкт-Петербурга "О границах объединённых зон охраны объектов культурного наследия, расположенных на территории Санкт-Петербурга, включая земельные участки, требующие и государственного регулирования в границах указанных зон" от 19.01.2009 № 420-7-ФЗ; Кодекс по государственному контролю, использованию и охране недвижимой истории и культуры Президентства Санкт-Петербурга, вид ограничения (обременения): ограничение прав на земельный участок, предусмотренный: статьёй 56 Земельного кодекса Российской Федерации; срок действия: с 26.02.2024; реквизиты документа-основания: распоряжение Комитета по государственному контролю, использованию и охране недвижимой истории и культуры Санкт-Петербурга от 23.08.2023 № 773-ФН; Кодекс по государственному контролю, использованию и охране недвижимой истории и культуры Санкт-Петербурга, вид ограничения (обременения): ограничение прав на земельный участок, предусмотренный: статьёй 56 Земельного кодекса Российской Федерации; срок действия: с 11.11.2024; реквизиты документа-основания: постановление Правительства РФ «О порядке уведомления отдельных зон объектов культурного наследия и объектов культурного наследия объектов культурного наследия, расположенных в границах зон до от 24.02.2009 № 160; Постановление Российской Федерации, вид ограничения (обременения): срок действия: земельный участок, предусмотренный: статьёй 56 Земельного кодекса Российской Федерации; срок действия: с 19.11.2024; реквизиты документа-основания: постановление Правительства РФ «О порядке уведомления отдельных зон объектов культурного наследия и объектов культурного наследия объектов культурного наследия, расположенных в границах зон до от 24.02.2009 № 160; Постановление Российской Федерации, вид ограничения (обременения): срок действия: земельный участок, предусмотренный: статьёй 56 Земельного кодекса Российской Федерации; срок действия: с 10.12.2024; реквизиты документа-основания: постановление Правительства РФ «О порядке уведомления отдельных зон объектов культурного наследия и объектов культурного наследия объектов культурного наследия, расположенных в границах зон до от 24.02.2009 № 160».</p>		
 Министерство природных ресурсов и экологии Республики Саха (Якутия)			
ФИЛИАЛ ФИНСИСТЕМАЛЬНОЙ ДОПОМОГИ			
ФИЛИАЛ ФИНСИСТЕМАЛЬНОЙ ДОПОМОГИ			
ФИЛИАЛ ФИНСИСТЕМАЛЬНОЙ ДОПОМОГИ			

Лист 5

Земельный участок		
из области недвижимости		
Лист № 5 раздела 1	Всего листов: 8	Всего листов выписки: 123
12.05.2025г. № КУ ВМ-001/2025-104306659		
Кадастровый номер:	78:06:00401060-3420	
Получатель выписки:	<p>использования земельных участков, расположенных в границах иных земель от 24.02.2009 № 160 высше: Правительство Российской Федерации, вид ограничения (обременения) ограничения прав на земельный участок, предусмотренные статьей 56 Земельного кодекса Российской Федерации; срок действия с 18.12.2024; реквизиты документа-основания: постановление Правительства РФ «О порядке использования охраняемых объектов электроотопного хозяйства в особых условиях использования земельных участков, расположенных в границах иных земель от 24.02.2009 № 160 высше: Правительство Российской Федерации, вид ограничения (обременения) ограничения прав на земельный участок, предусмотренные статьей 56 Земельного кодекса Российской Федерации; срок действия с 19.12.2024; реквизиты документа-основания: постановление Правительства РФ «О порядке использования охраняемых объектов электроотопного хозяйства в особых условиях использования земельных участков, расположенных в границах иных земель от 24.02.2009 № 160 высше: Правительство Российской Федерации, вид ограничения (обременения) ограничения прав на земельный участок, предусмотренные статьей 56 Земельного кодекса Российской Федерации; срок действия с 23.12.2024; реквизиты документа-основания: постановление Правительства РФ «О порядке использования охраняемых объектов электроотопного хозяйства в особых условиях использования земельных участков, расположенных в границах иных земель от 24.02.2009 № 160 высше: Правительство Российской Федерации, вид ограничения (обременения) ограничения прав на земельный участок, предусмотренные статьей 56 Земельного кодекса Российской Федерации; срок действия с 06.02.2025; реквизиты документа-основания: приказ от 23.12.2021 № 965-П издан: Федеральное агентство по управлению федеральным имуществом Министерства финансов Российской Федерации, Земельный участок является специн) с государственного кадастрового учета во вступивший в силу акт составляющего кадастрового учета, если на него не будет зарегистрировано право.</p>	
	Муниципальное образование «Алтайский район»	



ОБЛАСТЬ НЕИСПОЛНЕНИЯ ДОЛЖНОСТЕЙ

ИНТЕРНАЛ, ФИЗИЧЕЛИ

Раздел 2. Лист 6

Выписка из Единого государственного реестра недвижимости об объекте недвижимости  
Сведения о зарегистрированных правах

		Земельный участок	
		вид объекта недвижимости	
Лист № 1 раздела 2		Всего листов раздела 2: 2	Всего листов: 8
12.05.2025г. № ГУ/РН-661/2025-103306659		Всего листов: 123	
Кадастровый номер:		78:06:0040600-3420	
1	Приобретение (приобретение)	1.1 Санкт-Петербург	
	Сведения о возможности предоставления третьим лицам персональных данных физического лица	1.1.1 данные отсутствуют	
2	Вид, номер, дата и время государственной регистрации права	2.1 Собственность 78:06:0060800-3420-78:011/2022-2 27.05.2022 09:46:14	
3	Сведения об осуществлении государственной регистрации сделок, права без необходимости в силу закона согласия третьего лица, органа:	3.1 данные отсутствуют	
4	Страновые органы и образования объекта недвижимости не зарегистрировано		
5	Доходы участии в долевом строительстве:		
6	Земельные и судебные споры/требования:	не зарегистрировано	
7	Сведения о возможности предоставления третьим лицам персональных данных физического лица	данные отсутствуют	
8	Сведения о позырежении и отказлении зарегистрированного права:	данные отсутствуют	
9	Сведения о наличии решения об отзыве объекта недвижимости для государственных и муниципальных нужд:	данные отсутствуют	
10	Сведения о возможности государственной регистрации без личного участия правообладателя или его законного представителя:	данные отсутствуют	
11	Приоритизации и сведений о взыскании поступивших по истребованным заявлениям о прекращении государственной регистрации права (отречение от государственного права), принятии право и на основании сведений о возможности, судами и органами власти:	данные отсутствуют	



Полное наименование должности

ИНТЕГРАЛ, ФИЛИЯ

Лист 7

Земельный участок			
вид объекта недвижимости			
Лист № 2 раздела 2	Всего листов раздела 2: 2	Всего разделов: 8	Всего листов полигона: 123
12.05.2025г. № КУ ВМ-001/2025-104306659			
Квартальный номер:		78:06:0040100:3429	
11. Сведения о невозможности государственной регистрации данных объектов в Едином государственном реестре недвижимости, о причинах прихода их в земельный участок из земель государственного назначения:			



ИДЕНТИФИКАЦИОННОЕ ПОДРОБНОСТИ	ИНВЕСТИЦИОННО-ФИНАНСИРОВАНИЕ
-------------------------------	------------------------------

## Витяг із Єдиного державного реєстру земельності об'єкту відповідності

Співавля встановлюючи земельний учасок

Земельний учасок							
код об'єкта відповідності							
Діляч № 1 розділу 3	Всього ділячок: 3	Всього розділів: 8	Всього ділячок підлягає: 123				
12.08.2025г. № КУВН-001/2025-1075066/59							
Кодифікований номер: 78060000003429							
План (картка, схема) земельного учаска							
Масштаб 1:5000							
Кладений об'єкт: Земельний учасок							
<div style="display: flex; justify-content: space-between; align-items: center;"> <div> <p>НАЦІОНАЛЬНЕ АГЕНТСТВО ЗЕМЕЛЬНОЇ АДМІНІСТРАЦІЇ</p> <p>НАЦІОНАЛЬНА АДМІНІСТРАЦІЯ</p> <p>Універсальний вхідний телефон: 0800344238</p> <p>Бул. Гетьманівський, 10/10/2</p> <p>01010 Київ, Україна</p> </div> </div>							
				<p>Код об'єкта: 78060000003429</p>			
				<p>Відомості про земельний учасок:</p>			

Листы 3 и 4 Лист 9

Выписка из Единого государственного реестра недвижимости об объеме недвижимости  
Список объектов недвижимости земельного участка

Лист № 1, раздела 3.1		Всего листов раздела 3.1: 4		Листов раздела 8		Всего листов выписки: 123	
Земельный участок							
№ участка в Едином государственном реестре недвижимости							
12.05.2025г. № ЕУ/ВН-001/2025-103206659							
Кладовый номер: 7816.0/001608.3425							

№ п/п	Идентификационный номер	Дирекционный угол	Горизонтальное проложение, N	Описание застройки на местности	Кладовые номера смежных участков	Ссылки на адреса правообладателей смежных участков	
						6	8
1	2	3	4	5	7	8	
1	1.1.1	1.1.2	111°43.4'	4.13	данные отсутствуют	данные отсутствуют	данные отсутствуют
2	1.1.2	1.1.3	64°27.8'	15.94	данные отсутствуют	данные отсутствуют	данные отсутствуют
3	1.1.3	1.1.4	175°31.6'	15.08	данные отсутствуют	данные отсутствуют	данные отсутствуют
4	1.1.4	1.1.5	165°45.6'	6.14	данные отсутствуют	данные отсутствуют	данные отсутствуют
5	1.1.5	1.1.6	155°40.9'	40.16	данные отсутствуют	данные отсутствуют	данные отсутствуют
6	1.1.6	1.1.7	155°26.8'	49.69	данные отсутствуют	данные отсутствуют	данные отсутствуют
7	1.1.7	1.1.8	155°17.9'	51.3	данные отсутствуют	данные отсутствуют	данные отсутствуют
8	1.1.8	1.1.9	110°25.3'	2.92	данные отсутствуют	данные отсутствуют	данные отсутствуют
9	1.1.9	1.1.10	111°23.6'	2.08	данные отсутствуют	данные отсутствуют	данные отсутствуют
10	1.1.10	1.1.11	127°44.0'	2.12	данные отсутствуют	данные отсутствуют	данные отсутствуют
11	1.1.11	1.1.12	149°10.8'	2.05	данные отсутствуют	данные отсутствуют	данные отсутствуют
12	1.1.12	1.1.13	160°44.5'	1.76	данные отсутствуют	данные отсутствуют	данные отсутствуют
13	1.1.13	1.1.14	171°1.6'	2.31	данные отсутствуют	данные отсутствуют	данные отсутствуют
14	1.1.14	1.1.15	191°6.2'	2.09	данные отсутствуют	данные отсутствуют	данные отсутствуют
15	1.1.15	1.1.16	212°2.1'	2.02	данные отсутствуют	данные отсутствуют	данные отсутствуют
16	1.1.16	1.1.17	207°7.5'	1.38	данные отсутствуют	данные отсутствуют	данные отсутствуют
17	1.1.17	1.1.18	155°20.6'	33.82	данные отсутствуют	данные отсутствуют	данные отсутствуют
18	1.1.18	1.1.19	64°52.4'	4.45	данные отсутствуют	данные отсутствуют	данные отсутствуют
19	1.1.19	1.1.20	155°43.0'	31.87	данные отсутствуют	данные отсутствуют	данные отсутствуют
20	1.1.20	1.1.21	243°49.4'	9.25	данные отсутствуют	данные отсутствуют	данные отсутствуют
21	1.1.21	1.1.22	157°41.2'	40.77	данные отсутствуют	данные отсутствуют	данные отсутствуют
22	1.1.22	1.1.23	204°13.9'	1.61	данные отсутствуют	данные отсутствуют	данные отсутствуют




ДОКУМЕНТ ПРЕДНАЗНАЧЕН  
АККРЕДИТОВАННОМУ ИСПОЛНИТЕЛЮ  
Федеральное агентство по техническому регулированию и метрологии  
ИНТЕРНАЛ. ФИНАНСИИ

ЕДИНСТВО ВНЕШНЕГО ДЕЙСТВИЯ

Лист 10

Жилой участок					
ул.объема недвижимости					
Лист №2 раздела 3.1	Всего листов: 8		Всего разделов: 8		
12.05.2025г. № КУ ВН-001/2025-104306059					
Кадстровый номер: 78-06-0040100-3420					

1	2	3	4	5	6	7	8
23	1.1.23	1.1.24	154°46.8'	1.24	ДАННЫЕ ОТСУТСТВУЮТ	ДАННЫЕ ОТСУТСТВУЮТ	ДАННЫЕ ОТСУТСТВУЮТ
24	1.1.24	1.1.25	73°16.2'	1.81	ДАННЫЕ ОТСУТСТВУЮТ	ДАННЫЕ ОТСУТСТВУЮТ	ДАННЫЕ ОТСУТСТВУЮТ
25	1.1.25	1.1.26	159°38.6'	4.71	ДАННЫЕ ОТСУТСТВУЮТ	ДАННЫЕ ОТСУТСТВУЮТ	ДАННЫЕ ОТСУТСТВУЮТ
26	1.1.26	1.1.27	154°26.5'	39.53	ДАННЫЕ ОТСУТСТВУЮТ	ДАННЫЕ ОТСУТСТВУЮТ	ДАННЫЕ ОТСУТСТВУЮТ
27	1.1.27	1.1.28	153°45.4'	3.19	ДАННЫЕ ОТСУТСТВУЮТ	ДАННЫЕ ОТСУТСТВУЮТ	ДАННЫЕ ОТСУТСТВУЮТ
28	1.1.28	1.1.29	150°28.8'	16.4	ДАННЫЕ ОТСУТСТВУЮТ	ДАННЫЕ ОТСУТСТВУЮТ	ДАННЫЕ ОТСУТСТВУЮТ
29	1.1.29	1.1.30	148°59.2'	7.96	ДАННЫЕ ОТСУТСТВУЮТ	ДАННЫЕ ОТСУТСТВУЮТ	ДАННЫЕ ОТСУТСТВУЮТ
30	1.1.30	1.1.31	200°21.9'	0.02	ДАННЫЕ ОТСУТСТВУЮТ	ДАННЫЕ ОТСУТСТВУЮТ	ДАННЫЕ ОТСУТСТВУЮТ
31	1.1.31	1.1.32	187°6.1'	8.04	ДАННЫЕ ОТСУТСТВУЮТ	ДАННЫЕ ОТСУТСТВУЮТ	ДАННЫЕ ОТСУТСТВУЮТ
32	1.1.32	1.1.33	151°3.1'	54.9	ДАННЫЕ ОТСУТСТВУЮТ	ДАННЫЕ ОТСУТСТВУЮТ	ДАННЫЕ ОТСУТСТВУЮТ
33	1.1.33	1.1.34	114°12.9'	2.07	ДАННЫЕ ОТСУТСТВУЮТ	ДАННЫЕ ОТСУТСТВУЮТ	ДАННЫЕ ОТСУТСТВУЮТ
34	1.1.34	1.1.35	155°52.9'	22.22	ДАННЫЕ ОТСУТСТВУЮТ	ДАННЫЕ ОТСУТСТВУЮТ	ДАННЫЕ ОТСУТСТВУЮТ
35	1.1.35	1.1.36	248°59.9'	2.26	ДАННЫЕ ОТСУТСТВУЮТ	ДАННЫЕ ОТСУТСТВУЮТ	ДАННЫЕ ОТСУТСТВУЮТ
36	1.1.36	1.1.37	238°6.0'	1.15	ДАННЫЕ ОТСУТСТВУЮТ	ДАННЫЕ ОТСУТСТВУЮТ	ДАННЫЕ ОТСУТСТВУЮТ
37	1.1.37	1.1.38	159°53.8'	1.63	ДАННЫЕ ОТСУТСТВУЮТ	ДАННЫЕ ОТСУТСТВУЮТ	ДАННЫЕ ОТСУТСТВУЮТ
38	1.1.38	1.1.39	84°48.4'	1.33	ДАННЫЕ ОТСУТСТВУЮТ	ДАННЫЕ ОТСУТСТВУЮТ	ДАННЫЕ ОТСУТСТВУЮТ
39	1.1.39	1.1.40	65°22.5'	2.1	ДАННЫЕ ОТСУТСТВУЮТ	ДАННЫЕ ОТСУТСТВУЮТ	ДАННЫЕ ОТСУТСТВУЮТ
40	1.1.40	1.1.41	155°59.1'	34.68	ДАННЫЕ ОТСУТСТВУЮТ	ДАННЫЕ ОТСУТСТВУЮТ	ДАННЫЕ ОТСУТСТВУЮТ
41	1.1.41	1.1.42	66°20.0'	4.51	ДАННЫЕ ОТСУТСТВУЮТ	ДАННЫЕ ОТСУТСТВУЮТ	ДАННЫЕ ОТСУТСТВУЮТ
42	1.1.42	1.1.43	94°58.2'	0.92	ДАННЫЕ ОТСУТСТВУЮТ	ДАННЫЕ ОТСУТСТВУЮТ	ДАННЫЕ ОТСУТСТВУЮТ
43	1.1.43	1.1.44	138°9.3'	0.9	ДАННЫЕ ОТСУТСТВУЮТ	ДАННЫЕ ОТСУТСТВУЮТ	ДАННЫЕ ОТСУТСТВУЮТ
44	1.1.44	1.1.45	181°31.7'	0.75	ДАННЫЕ ОТСУТСТВУЮТ	ДАННЫЕ ОТСУТСТВУЮТ	ДАННЫЕ ОТСУТСТВУЮТ
45	1.1.45	1.1.46	225°56.3'	0.86	ДАННЫЕ ОТСУТСТВУЮТ	ДАННЫЕ ОТСУТСТВУЮТ	ДАННЫЕ ОТСУТСТВУЮТ
46	1.1.46	1.1.47	246°5.9'	4.71	ДАННЫЕ ОТСУТСТВУЮТ	ДАННЫЕ ОТСУТСТВУЮТ	ДАННЫЕ ОТСУТСТВУЮТ
47	1.1.47	1.1.48	157°52.6'	20.21	ДАННЫЕ ОТСУТСТВУЮТ	ДАННЫЕ ОТСУТСТВУЮТ	ДАННЫЕ ОТСУТСТВУЮТ
48	1.1.48	1.1.49	156°50.2'	6.56	ДАННЫЕ ОТСУТСТВУЮТ	ДАННЫЕ ОТСУТСТВУЮТ	ДАННЫЕ ОТСУТСТВУЮТ
49	1.1.49	1.1.50	189°46.9'	0.29	ДАННЫЕ ОТСУТСТВУЮТ	ДАННЫЕ ОТСУТСТВУЮТ	ДАННЫЕ ОТСУТСТВУЮТ
50	1.1.50	1.1.51	158°4.2'	13.24	ДАННЫЕ ОТСУТСТВУЮТ	ДАННЫЕ ОТСУТСТВУЮТ	ДАННЫЕ ОТСУТСТВУЮТ
51	1.1.51	1.1.52	213°5.3'	1.85	ДАННЫЕ ОТСУТСТВУЮТ	78.06-0000000-3430	ДАННЫЕ ОТСУТСТВУЮТ

 Федеральное агентство по техническому регулированию и метрологии Федеральное государственное учреждение Федеральное бюро кадастровых данных Деловой центр "Сколково" 8-11-999		ДОКУМЕНТ ОБЕСПЕЧИЛ ЗАКАЗЧИК РАБОТЫ	
		ФИЛИАЛ "ФЕДЕРАЛЬНОЕ БЮРО КАДАСТРОВЫХ ДАННЫХ"	

Лист 11

Жемчужный участок							
вид объекта недвижимости							
Лист № 3 раздела 3.1		Всего листов: раздел 3.1: 4		Всего разделов: 8		Всего листов: выписки: 123	
12.05.2025г. № КУ ВНЕ-001/2025-1043066059							
Квартальный номер: 78:06:00401000:34:0							
1	2	3	4	5	6	7	8
22	1.1.52	1.1.53	224°25.8'	30.57	ДАННЫЕ ОТСУТСТВУЮТ	78:06:00401000:34:0	ДАННЫЕ ОТСУТСТВУЮТ
31	1.1.53	1.1.54	235°14.3'	50.61	ДАННЫЕ ОТСУТСТВУЮТ	78:06:00401000:34:0	ДАННЫЕ ОТСУТСТВУЮТ
54	1.1.54	1.1.55	226°1.6'	5.53	ДАННЫЕ ОТСУТСТВУЮТ	78:06:00401000:34:0	ДАННЫЕ ОТСУТСТВУЮТ
55	1.1.55	1.1.56	322°18.6'	0.64	ДАННЫЕ ОТСУТСТВУЮТ	78:06:00401000:34:0	ДАННЫЕ ОТСУТСТВУЮТ
56	1.1.56	1.1.57	234°27.7'	3.55	ДАННЫЕ ОТСУТСТВУЮТ	ДАННЫЕ ОТСУТСТВУЮТ	ДАННЫЕ ОТСУТСТВУЮТ
57	1.1.57	1.1.58	351°23.9'	3.61	ДАННЫЕ ОТСУТСТВУЮТ	ДАННЫЕ ОТСУТСТВУЮТ	ДАННЫЕ ОТСУТСТВУЮТ
58	1.1.58	1.1.59	24°39.2'	3.62	ДАННЫЕ ОТСУТСТВУЮТ	ДАННЫЕ ОТСУТСТВУЮТ	ДАННЫЕ ОТСУТСТВУЮТ
59	1.1.59	1.1.60	29°32.3'	3.45	ДАННЫЕ ОТСУТСТВУЮТ	ДАННЫЕ ОТСУТСТВУЮТ	ДАННЫЕ ОТСУТСТВУЮТ
60	1.1.60	1.1.61	23°23.9'	3.07	ДАННЫЕ ОТСУТСТВУЮТ	ДАННЫЕ ОТСУТСТВУЮТ	ДАННЫЕ ОТСУТСТВУЮТ
61	1.1.61	1.1.62	39°18.1'	3.2	ДАННЫЕ ОТСУТСТВУЮТ	ДАННЫЕ ОТСУТСТВУЮТ	ДАННЫЕ ОТСУТСТВУЮТ
62	1.1.62	1.1.63	42°15.2'	3.69	ДАННЫЕ ОТСУТСТВУЮТ	ДАННЫЕ ОТСУТСТВУЮТ	ДАННЫЕ ОТСУТСТВУЮТ
63	1.1.63	1.1.64	48°22.7'	3.96	ДАННЫЕ ОТСУТСТВУЮТ	ДАННЫЕ ОТСУТСТВУЮТ	ДАННЫЕ ОТСУТСТВУЮТ
64	1.1.64	1.1.65	53°34.2'	3.83	ДАННЫЕ ОТСУТСТВУЮТ	ДАННЫЕ ОТСУТСТВУЮТ	ДАННЫЕ ОТСУТСТВУЮТ
65	1.1.65	1.1.66	58°28.9'	3.37	ДАННЫЕ ОТСУТСТВУЮТ	ДАННЫЕ ОТСУТСТВУЮТ	ДАННЫЕ ОТСУТСТВУЮТ
66	1.1.66	1.1.67	62°44.1'	3.3	ДАННЫЕ ОТСУТСТВУЮТ	ДАННЫЕ ОТСУТСТВУЮТ	ДАННЫЕ ОТСУТСТВУЮТ
67	1.1.67	1.1.68	316°23.8'	0.87	ДАННЫЕ ОТСУТСТВУЮТ	ДАННЫЕ ОТСУТСТВУЮТ	ДАННЫЕ ОТСУТСТВУЮТ
68	1.1.68	1.1.69	50°42.0'	19.72	ДАННЫЕ ОТСУТСТВУЮТ	ДАННЫЕ ОТСУТСТВУЮТ	ДАННЫЕ ОТСУТСТВУЮТ
69	1.1.69	1.1.70	67°38.7'	5.25	ДАННЫЕ ОТСУТСТВУЮТ	ДАННЫЕ ОТСУТСТВУЮТ	ДАННЫЕ ОТСУТСТВУЮТ
70	1.1.70	1.1.71	85°57.7'	2.56	ДАННЫЕ ОТСУТСТВУЮТ	ДАННЫЕ ОТСУТСТВУЮТ	ДАННЫЕ ОТСУТСТВУЮТ
71	1.1.71	1.1.72	43°27.7'	6.32	ДАННЫЕ ОТСУТСТВУЮТ	ДАННЫЕ ОТСУТСТВУЮТ	ДАННЫЕ ОТСУТСТВУЮТ
72	1.1.72	1.1.73	38°33.6'	6.33	ДАННЫЕ ОТСУТСТВУЮТ	ДАННЫЕ ОТСУТСТВУЮТ	ДАННЫЕ ОТСУТСТВУЮТ
73	1.1.73	1.1.74	27°40.0'	9.07	ДАННЫЕ ОТСУТСТВУЮТ	ДАННЫЕ ОТСУТСТВУЮТ	ДАННЫЕ ОТСУТСТВУЮТ
74	1.1.74	1.1.75	24°55.5'	9.06	ДАННЫЕ ОТСУТСТВУЮТ	ДАННЫЕ ОТСУТСТВУЮТ	ДАННЫЕ ОТСУТСТВУЮТ
75	1.1.75	1.1.76	22°34.1'	5.19	ДАННЫЕ ОТСУТСТВУЮТ	ДАННЫЕ ОТСУТСТВУЮТ	ДАННЫЕ ОТСУТСТВУЮТ
76	1.1.76	1.1.77	22°18.8'	5.19	ДАННЫЕ ОТСУТСТВУЮТ	ДАННЫЕ ОТСУТСТВУЮТ	ДАННЫЕ ОТСУТСТВУЮТ
77	1.1.77	1.1.78	302°38.1'	2.41	ДАННЫЕ ОТСУТСТВУЮТ	ДАННЫЕ ОТСУТСТВУЮТ	ДАННЫЕ ОТСУТСТВУЮТ
78	1.1.78	1.1.79	306°58.8'	5.22	ДАННЫЕ ОТСУТСТВУЮТ	ДАННЫЕ ОТСУТСТВУЮТ	ДАННЫЕ ОТСУТСТВУЮТ
79	1.1.79	1.1.80	335°38.7'	137.64	ДАННЫЕ ОТСУТСТВУЮТ	ДАННЫЕ ОТСУТСТВУЮТ	ДАННЫЕ ОТСУТСТВУЮТ
80	1.1.80	1.1.81	244°56.7'	2.72	ДАННЫЕ ОТСУТСТВУЮТ	ДАННЫЕ ОТСУТСТВУЮТ	ДАННЫЕ ОТСУТСТВУЮТ



ДАННЫЕ ВВЕДЕНЫ В РЕГИСТР ДАННОСТИ

ИНТЕГРАЦИЯ ФОРМАТОВ

Лист 12


Земельный участок			
вид объекта недвижимости			

Лист № 4 раздела 3.1	Всего листов раздел 3.1: 4	Всего листов: 8	Всего листов выписки: 123
----------------------	----------------------------	-----------------	---------------------------

12.05.2025г. № КУ ВП-001/2025-1043066059

Каталожный номер: 76:06:0001660-3420

1	2	3	4	5	6	7	8
81	1.1.81	1.1.82	3:36°57.2'	5.9	ДАННЫЕ ОТСУТСТВУЮТ	ДАННЫЕ ОТСУТСТВУЮТ	ДАННЫЕ ОТСУТСТВУЮТ
82	1.1.82	1.1.83	64°4.3'	2.03	ДАННЫЕ ОТСУТСТВУЮТ	ДАННЫЕ ОТСУТСТВУЮТ	ДАННЫЕ ОТСУТСТВУЮТ
83	1.1.83	1.1.84	3:36°0.1'	1.41.58	ДАННЫЕ ОТСУТСТВУЮТ	ДАННЫЕ ОТСУТСТВУЮТ	ДАННЫЕ ОТСУТСТВУЮТ
84	1.1.84	1.1.85	2:42°40.1'	2.19	ДАННЫЕ ОТСУТСТВУЮТ	ДАННЫЕ ОТСУТСТВУЮТ	ДАННЫЕ ОТСУТСТВУЮТ
85	1.1.85	1.1.86	3:37°18.4'	6.56	ДАННЫЕ ОТСУТСТВУЮТ	ДАННЫЕ ОТСУТСТВУЮТ	ДАННЫЕ ОТСУТСТВУЮТ
86	1.1.86	1.1.87	61°49.6'	3.03	ДАННЫЕ ОТСУТСТВУЮТ	ДАННЫЕ ОТСУТСТВУЮТ	ДАННЫЕ ОТСУТСТВУЮТ
87	1.1.87	1.1.88	3:35°58.0'	1.95.25	ДАННЫЕ ОТСУТСТВУЮТ	ДАННЫЕ ОТСУТСТВУЮТ	ДАННЫЕ ОТСУТСТВУЮТ
88	1.1.88	1.1.89	3:11°53.3'	7.82	ДАННЫЕ ОТСУТСТВУЮТ	ДАННЫЕ ОТСУТСТВУЮТ	ДАННЫЕ ОТСУТСТВУЮТ
89	1.1.89	1.1.90	3:36°29.7'	3.44	ДАННЫЕ ОТСУТСТВУЮТ	ДАННЫЕ ОТСУТСТВУЮТ	ДАННЫЕ ОТСУТСТВУЮТ
90	1.1.90	1.1.1	54°4.3'	7.17	ДАННЫЕ ОТСУТСТВУЮТ	ДАННЫЕ ОТСУТСТВУЮТ	ДАННЫЕ ОТСУТСТВУЮТ

 МИНИСТЕРСТВО РЕСПУБЛИКИ БЕЛАРУСЬ НАТУРАЛЬНЫХ РЕСУРСОВ И ЭКОЛОГИЧЕСКОЙ СФЕРЫ	ДАНИЕ ВВЕДЕНО В ДЕЙСТВИЕ 14.08.2014г. № 14/015
	ДАННЫЕ ВВЕДЕНЫ В ДЕЙСТВИЕ 14.08.2014г. № 14/015

Листов 3 из 13

Выписка из Единого государственного реестра недвижимости об объеме недвижимости  
 Объекты недвижимости земельного участка

Земельный участок			
№ участка и вид собственности			
Лист № 1 раздела 3.3	Всего листов: раздел 3.2, 4	Листы: разделы 8	Всего листов: выписка 123
12.05.2025г. № ЕУ/ВН-001/2025-103306659			
Квартальный номер: 7816-0001603-3429			

Сведения о характеристиках точек границ земельного участка

Порядковый номер	Координаты, м			Ссылка на сведения из местности	Ссылка на документ № 64	Средняя квадратичная погрешность определения координат характерных точек границ земельного участка, м
	X	Y	Z			
1				4		5
1	94430.25	108570.49		-		0.02
2	94446.04	108564.68		-		0.02
3	94442.89	108566.05		-		0.02
4	94437.67	108571.87		-		0.02
5	94259.35	108651.39		-		0.02
6	94257.52	108648.72		-		0.02
7	94251.87	108651.25		-		0.02
8	94252.84	108653.21		-		0.02
9	94123.5	108710.79		-		0.02
10	94122.62	108708.98		-		0.02
11	94117.19	108711.29		-		0.02
12	94118.34	108713.75		-		0.02
13	93992.05	108770.51		-		0.02
14	93989.81	108774.68		-		0.02
15	93988.51	108776.71		-		0.02
16	93983.71	108774.74		-		0.02
17	93978.9	108772.79		-		0.02
18	93970.68	108768.97		-		0.02
19	93962.65	108764.76		-		0.02
20	93957.66	108760.86		-		0.02
21	93953.07	108756.51		-		0.02
22	93952.89	108753.95		-		0.02



ОБЪЕКТ НЕДВИЖИМОСТИ

ИНВЕСТИЦИОННАЯ ФИРМА

Лист 14

Земельный участок					
вид объекта недвижимости					
Лист № 2 раздела 3.2		Всего листов раздел 3.2: 4		Всего листов 8	Всего листов выписки 123
12.05.2025г. № КУ ВМ-001/2025-104306659					
Квартальный номер: 78:06:0001060:3420					
1	2	3	4	5	
23	93950,85	108749,12	-	0,02	
24	93938,36	108733,86	*	0,02	
25	93937,73	108734,46	*	0,02	
26	93936,22	108731,53	-	0,02	
27	93934,46	108728,66	-	0,02	
28	93932,16	108725,6	-	0,02	
29	93929,53	108722,64	-	0,02	
30	93928,3	108720,16	-	0,02	
31	93924,32	108718,13	-	0,02	
32	93921,76	108716,44	-	0,02	
33	93918,76	108714,74	-	0,02	
34	93915,47	108713,23	-	0,02	
35	93911,9	108713,77	*	0,02	
36	93913,82	108716,3	-	0,02	
37	93913,34	108716,88	-	0,02	
38	93917,18	108720,86	*	0,02	
39	93949,46	108767,37	-	0,02	
40	93971,29	108788,77	-	0,02	
41	93972,84	108789,78	-	0,02	
42	93985,11	108784,84	-	0,02	
43	93985,4	108784,89	*	0,02	
44	93991,43	108782,31	-	0,02	
45	94010,15	108774,7	-	0,02	
46	94012,06	108779,01	*	0,02	
47	94012,66	108779,63	-	0,02	
48	94013,41	108779,65	-	0,02	
49	94014,08	108779,05	-	0,02	
50	94014,16	108778,13	-	0,02	
51	94012,35	108774	-	0,02	



ДЕЛЕНИЕ ИНЖЕНЕРИИ, ЭКОНОМИКИ

ИНТЕГРАЛ, ФОРМАТИВ

Лист 15

Земельный участок					
вид объекта недвижимости					
Лист № 3 раздела 3.2		Всего листов раздел 3.2: 4		Всего листов 8	Всего листов выписки 123
12.05.2025г. № КУ ВВ-001/2025-104306659					
Квартальный номер: 78:06:0001060:3420					
1	2	3	4	5	
52	94043.48	108760.13	-	0.02	
53	94042.62	108758.21	*	0.02	
54	94042.5	108756.89	*	0.02	
55	94044.03	108756.33	-	0.02	
56	94044.64	108757.31	-	0.02	
57	94045.45	108759.42	-	0.02	
58	94065.82	108750.3	-	0.02	
59	94066.67	108748.41	-	0.02	
60	94115.01	108723.53	-	0.02	
61	94123.02	108720.4	-	0.02	
62	94127.48	108728.24	-	0.02	
63	94134.3	108724.14	-	0.02	
64	94148.57	108716.06	*	0.02	
65	94151.43	108714.63	-	0.02	
66	94178.07	108701.91	-	0.02	
67	94182.49	108700.27	-	0.02	
68	94181.97	108698.54	-	0.02	
69	94192.14	108693.75	-	0.02	
70	94192.84	108695.2	-	0.02	
71	94230.56	108679.72	-	0.02	
72	94234.64	108688.02	*	0.02	
73	94263.65	108674.83	-	0.02	
74	94261.76	108670.8	-	0.02	
75	94292.5	108656.69	*	0.02	
76	94293.73	108657.32	-	0.02	
77	94295.44	108658.39	-	0.02	
78	94297.47	108658.9	-	0.02	
79	94299.75	108658.54	-	0.02	
80	94301.41	108657.96	-	0.02	



ДАТА ВВЕДЕНИЯ В ДЕЙСТВИЕ

ИМУЩЕСТВО

Земельный участок					
Изд. бюджета недвижимости					
Лист № 4 раздела 3.2		Всего листов раздел 3.2: 4		Всего листов 8	Всего листов выписки 123
12.05.2025г. № КУ ВВ-001/2025-104306659					
Квартальный номер: 78:06:0401060:3420					
1	2	3	4	5	
81	94303.17	108556.91	-	-	0.02
82	94304.47	108555.23	*	*	0.02
83	94305.23	108538.29	*	*	0.02
84	94306.25	108550.55	-	-	0.02
85	94352.86	108529.11	-	-	0.02
86	94398.06	108508.46	-	-	0.02
87	94434.66	108591.92	-	-	0.02
88	94440.61	108590.41	-	-	0.02
89	94435.59	108588.71	-	-	0.02
90	94448.72	108574.33	-	-	0.02
1	94450.25	108570.49	-	-	0.02



ИНТЕРНАЛ. ФИЛИАЛ

Розділ 4 Лист 17

Витяг із Бюджету лісу архітектурного резерву з обмеженням об'єкту володіння  
Складня в містечку Желізнолісському

Желізноліський участок		Желізноліський участок	
міст.об'єкта володіння			
Лист: № 1, розділ 4	Всього ділянок: 8	Всього ділянок: 8	Всього ділянок: 123
12.05.2025г. № КВВН-001/2025-103206659			
Кодсегментний номер: 7806-0000003-3420			
Ліси (лісниця, с/оса) часті земельні ділянки			
Масштаб: 1:5000			
Експорт: експортний			



Державна служба  
земельних ресурсів  
України  
Державна служба земельних ресурсів  
України  
Державна служба земельних ресурсів  
України  
Державна служба земельних ресурсів  
України

Державна служба земельних ресурсів

Державна служба земельних ресурсів

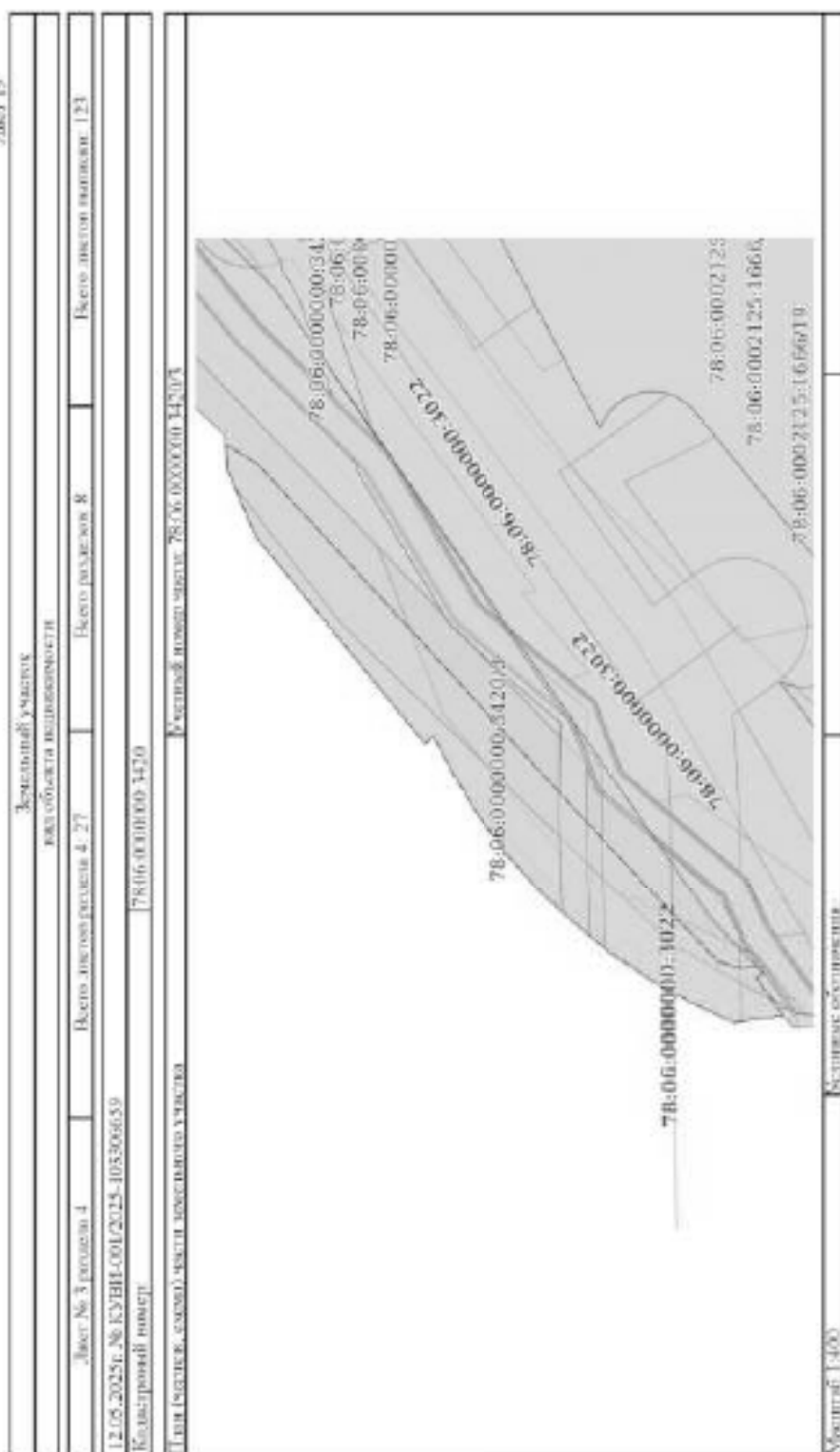
Лист 18

Земельный участок	
под объекта недвижимости	
Лист № 2 раздела 4	Часть раздела 8
Квартальный номер: 123	
12.05.2025г. № КЭВН-001/2025-103306659	
Квартальный номер: 78:06:001000:3420	
Площадь (категория, вид, вид разрешенного использования): 78:06:000000:34207	
Масштаб: 1:1000	Содержание документа:


  
 РЕСПУБЛИКА БЕЛАРУСЬ  
 Министерство природных ресурсов и охраны окружающей среды  
 Национальный институт кадастра, картографии и геоинформатики  
 ул. Дзержинского, 29  
 220034, г. Минск

ПОДЪЕМ ПЛОЩАДИ ИЛИ ДРУГОЙ	
ИНСТРУМЕНТАЛЬНЫЙ ПЛАН	
ИЗДАНИЕ 01.01.2025г. № 1/2025	

Лист 19



Земельный участок		Земельный участок	
под объектом недвижимости			
Лист № 4 раздела 4	Высота разреза 4: 27	Высота разреза 8	Высота листов выкладки: 123
12.05.2025г. № КЭВН-001/2025-105306659			
Кладовый номер: 78:06:001000:3420			
Площадь, кв.м. земли, расположенной на участке: 78:06:000000:3420/4			
Масштаб: 1:100			



Лист 21

Земельный участок	
Юридическая информация	
Лист: № 5 раздела 4	№ листа раздела 8
№ листа документа: 123	
12.05.2025г. № КЭВН-001/2025-103306659	
Кодированный номер: 78(06-000000-3420	
Полное наименование земельного участка: 78(06-000000-3420/5	
Масштаб: 1:500	



ИДЕНТИФИКАЦИОННЫЙ КОД ДОКУМЕНТА

ИДЕНТИФИКАЦИОННЫЙ КОД

Лист 22


Земельний участок	
республики в составе Республики Беларусь	
Лист: № 6 раздела 4	Всего разделов: 8
Всего листов выписки: 123	
[12.05.2025г. № КЭВН-001/2025-103306659]	
Кодированный номер: 78:06:000000:3420	
[Лист выписки, выдан] участку собственности: 78:06:000000:3420/6	
Масштаб: 1:00	
Содержит документы:	



ИДЕНТИФИКАЦИОННЫЙ КОД ДОКУМЕНТА

ИДЕНТИФИКАЦИОННЫЙ КОД

Лист 23

Земельный участок		
код объекта недвижимости		
Лист № 7 раздела 4	Виды разрешен 8	Виды листов выписки 123
12.05.2025г. № КЭВН-001/2025-103306659		
Кодированный номер: 78:06:0003000:3420		
Площадь, кадастровый номер участка: 78:06:0003000:3420/7		
		
Масштаб: 1:50		
Скачать документ		



ДОКУМЕНТ ТЕХНИЧЕСКИЙ

ЗАТЕХНИЧЕСКИЙ ПРОЦЕСС

Удобрения калийно-фосфорные комплексные

ИЗВЕЩЕНИЕ ОБ АВАРИИ ИЛИ О ЧУЖДЕПРИЧАТНОМ

ИЗВЕЩЕНИЕ ОБ АВАРИИ ИЛИ О ЧУЖДЕПРИЧАТНОМ

ИЗВЕЩЕНИЕ ОБ АВАРИИ ИЛИ О ЧУЖДЕПРИЧАТНОМ

ИЗВЕЩЕНИЕ ОБ АВАРИИ ИЛИ О ЧУЖДЕПРИЧАТНОМ

ИЗВЕЩЕНИЕ ОБ АВАРИИ ИЛИ О ЧУЖДЕПРИЧАТНОМ

ИЗВЕЩЕНИЕ ОБ АВАРИИ ИЛИ О ЧУЖДЕПРИЧАТНОМ

ИЗВЕЩЕНИЕ ОБ АВАРИИ ИЛИ О ЧУЖДЕПРИЧАТНОМ


Лист 24

Земельный участок		Земельный участок	
под объектом недвижимости		под объектом недвижимости	
Лист № 9 разовый 4	Всего разовых 8	Всего листов выписки 123	
12.05.2025г. № КЭВН-001/2025-103306659			
Кодированный номер 78060000003420			
Лист выписки, выданной в отношении участка 78060000003420/8			
Масштаб: 1:700		Скачане документа	



ИДЕНТИФИКАЦИОННЫЙ КОД ДОКУМЕНТА		ИДЕНТИФИКАЦИОННЫЙ КОД ДОКУМЕНТА	
---------------------------------	--	---------------------------------	--

Лист 25

Земельный участок	
республика беларусь	
Лист № 9 раздела 4	Всяго дзямонава 8
12.05.2025г. № КЭВН-001/2025-103306659	Всяго дзямонава 123
Кодіфікацыйны нумар:	7806-000000-3420
Плошча (кавадка, кв.м):	кавадка: 7806-000000-3420
	
7806-000000-3420	
Масштаб: 1:60	

Канцавы адрас:



ПОЛІСІА ПРАСЯДЗЕННЯ ДЗЯМОНАВА

РЕСПУБЛІКА БЕЛАРУСЬ



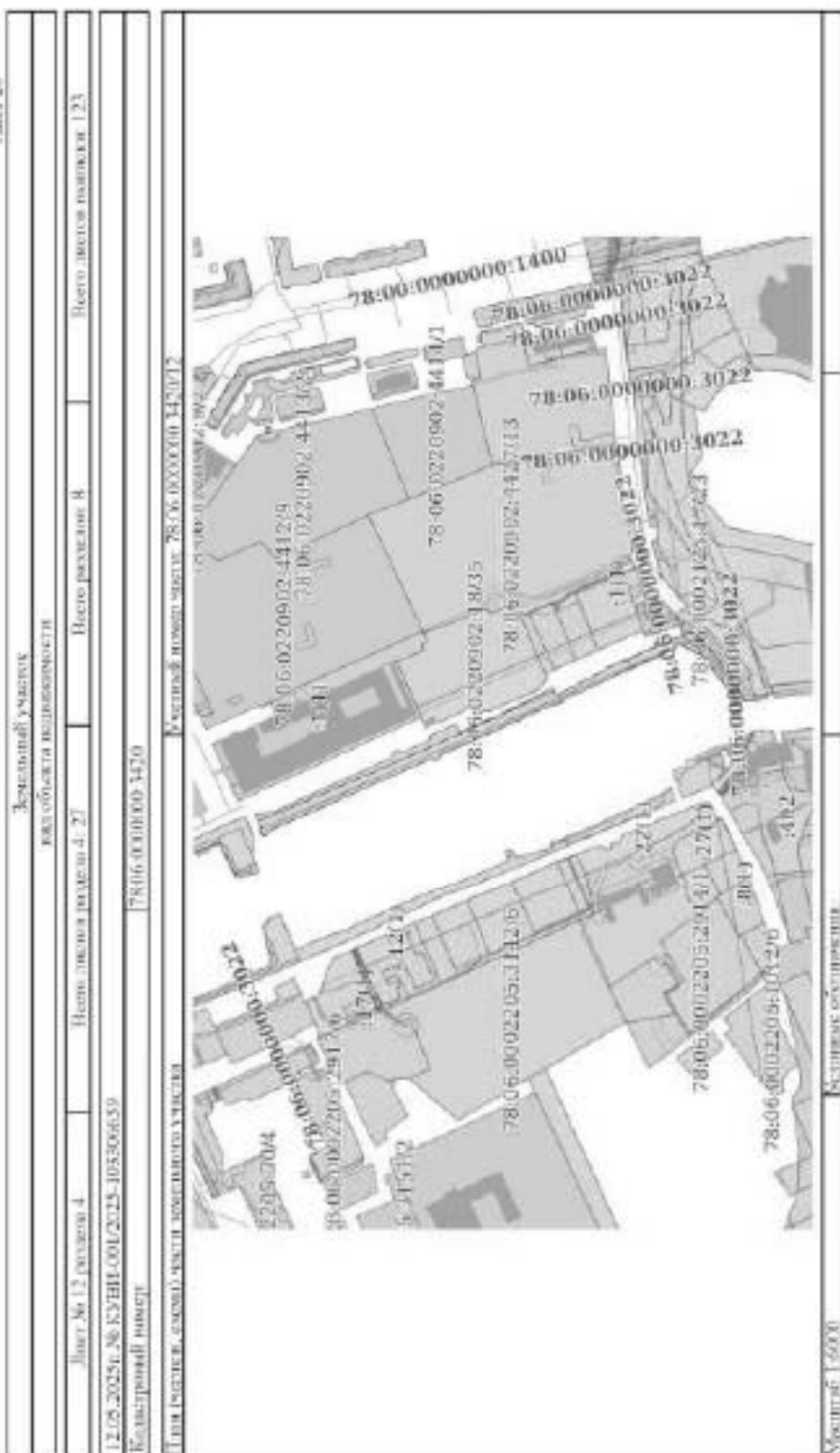
Лист 27

Земельний участок	
Розробка території підприємства	
Лист № 11 роздан 4	Лист розкладки №
Лист № 11 роздан 4	Лист розкладки №
12.05.2025г. № КЗВН-001/2025-103306659	
Код земельного участку	7806 000000 3420
ПІН (власник, орендар) земельної ділянки	Єдиний державний реєстр 7806 000000 3420 П
Масштаб 1:600	Світлина оцифрована

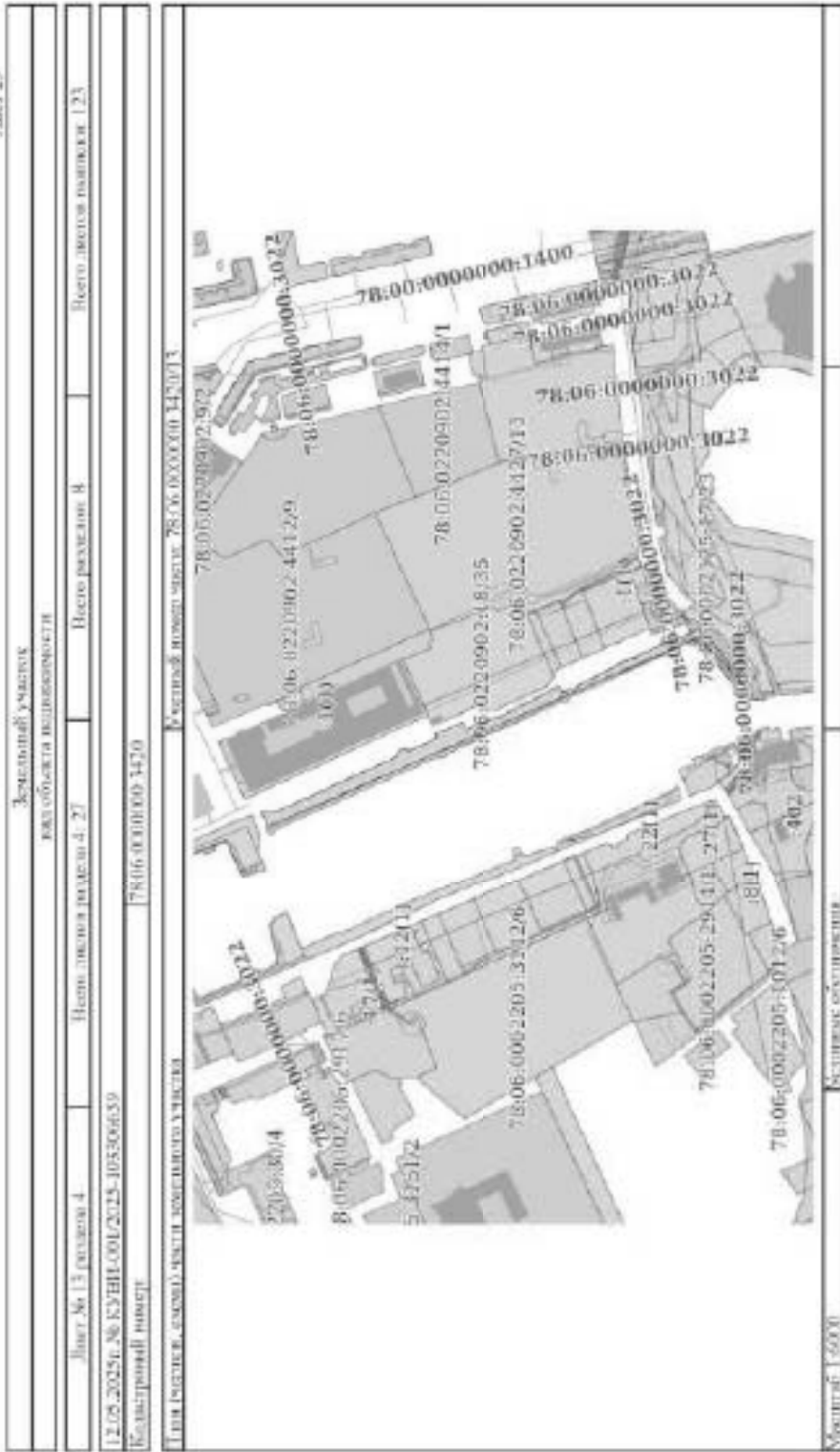


Державне підприємство «Український кадастр»	Відомості про земельну ділянку
вул. Бессарабська, 11, м. Київ	№ 10/01/2025/001/001/001/001/001
телефон: (044) 234-11-11	факс: (044) 234-11-11
e-mail: ukrcadastr@ukr.net	

Лист 28



Лист 29



ІНСТИТУТ УРЕГУЛЮВАННЯ ТЕРИТОРІЙ

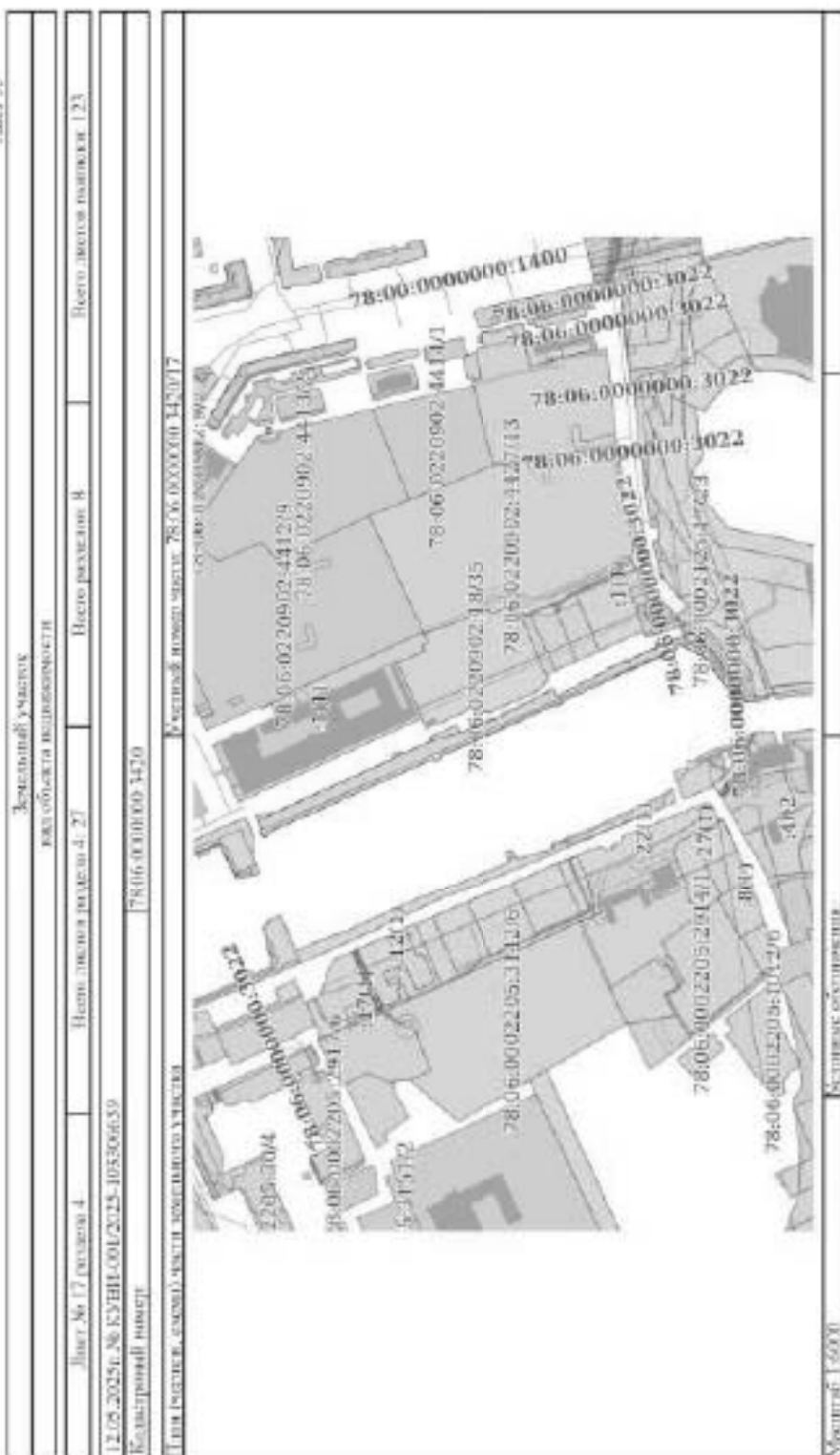
РЕГИСТРАЦІЯ





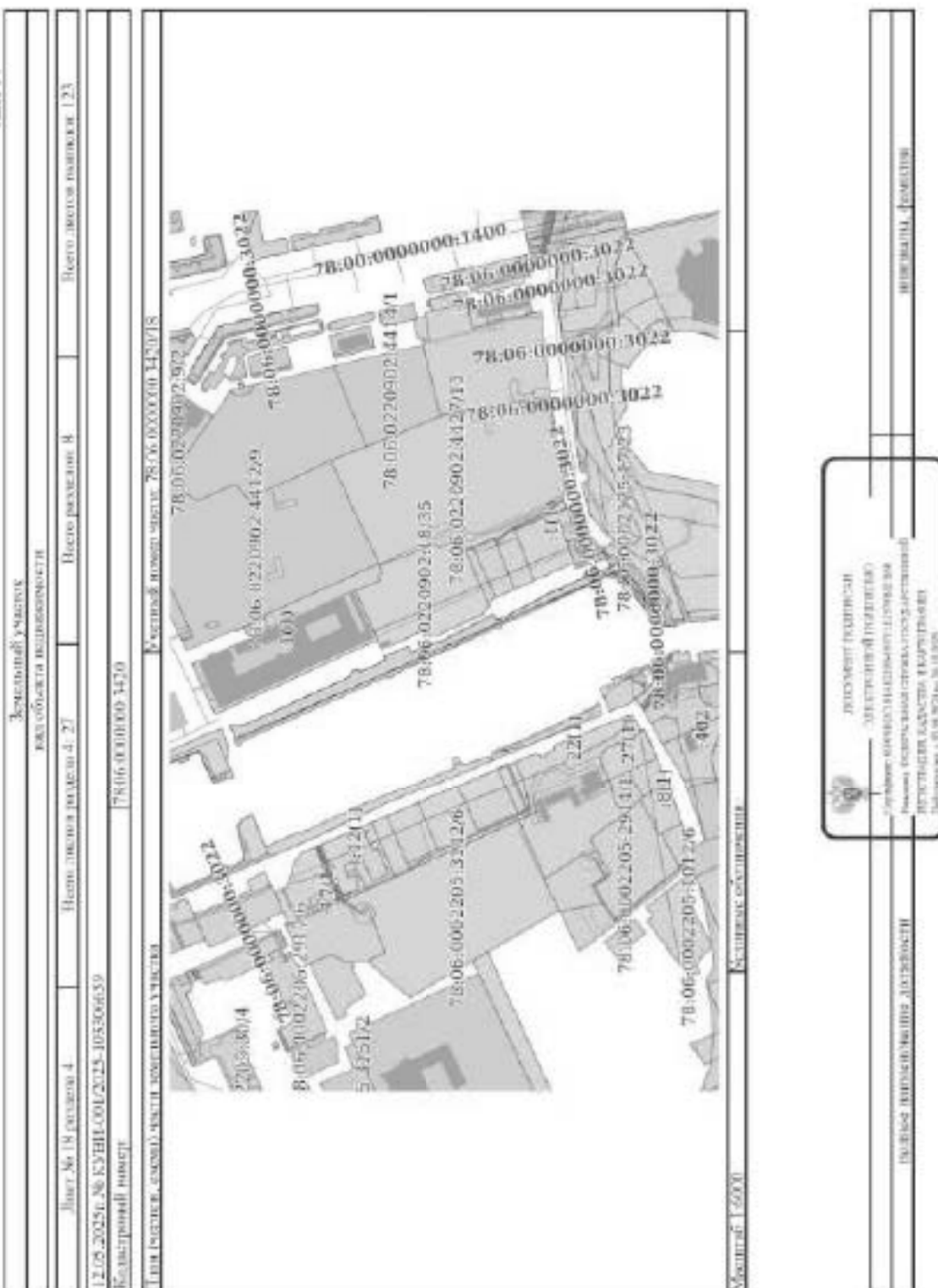


Лист 33

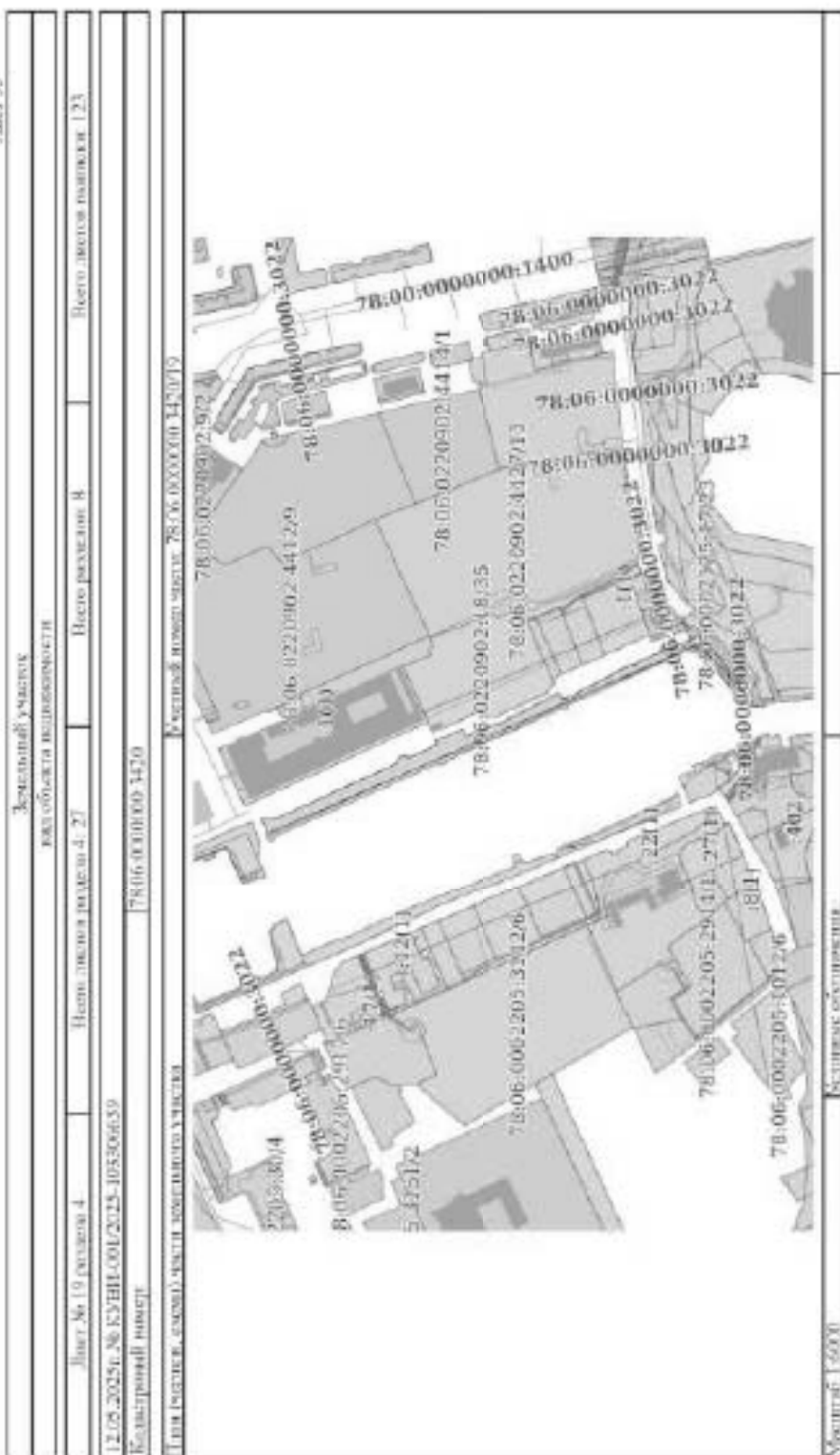


 <p>ДІЛОВА РЕЄСТРАЦІЯ</p> <p>ДІЛОВА РЕЄСТРАЦІЯ</p> <p>Інформація про юридичну особу</p> <p>ІНСТРУМЕНТ ПІДПИСАННЯ</p> <p>Ідентифікатор: 1234567890123456789</p>	<p>ІНСТРУМЕНТ ПІДПИСАННЯ</p> <p>ІНСТРУМЕНТ ПІДПИСАННЯ</p>
---	---

Лист 34

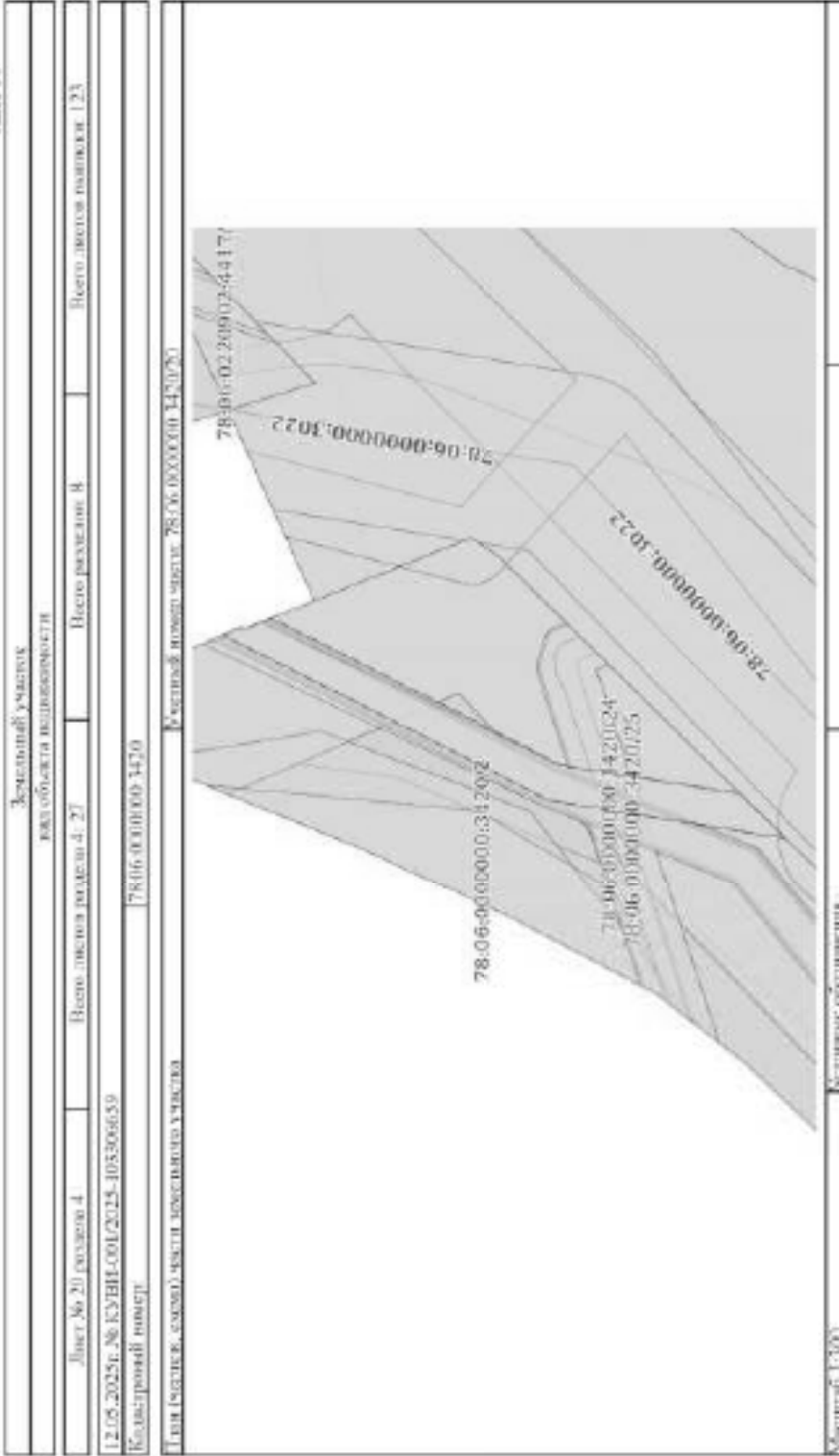


Лист 35



ДЕРЖАВНИЙ РЕЄСТР УКРАЇНИ Україна, м.Київ, вул.Володимирська, 11/15/16/18 ДЕРЖРЕЄСТР САНКЦІЙ ІНВЕСТИЦІЙ Інформація: 0 800 50 50 00	ДЕРЖРЕЄСТР УКРАЇНИ
---	-----------------------

Лист 36



ДОКУМЕНТ ПІДПИСАНИЙ  
 ЕЛЕКТРОННИМ ПІДПИСАНОМ

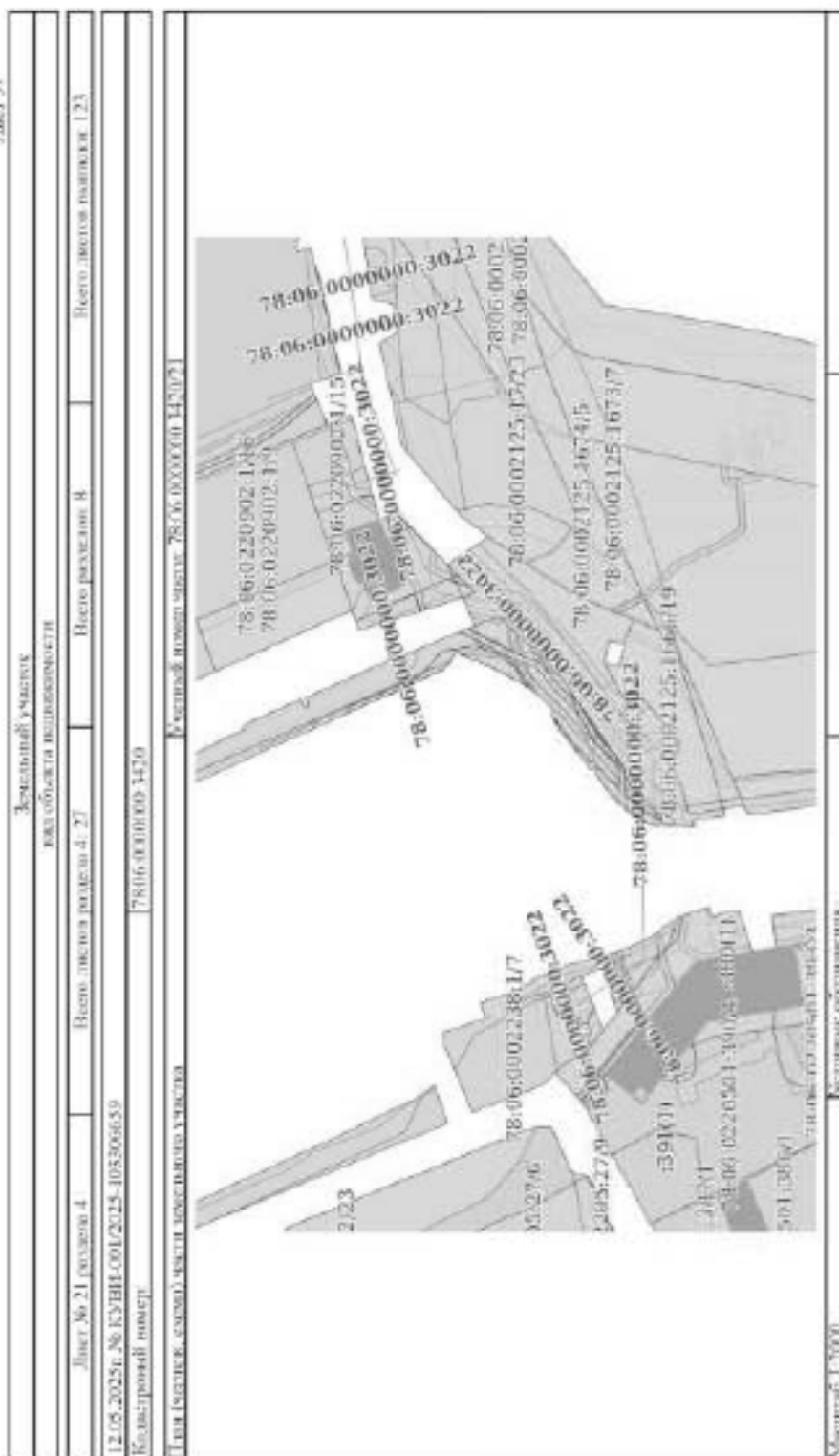
Зупинка: КОУ КОУ області підприємств: КЗНН-001/2025-105306659  
 Назва документа: КОУ області підприємств: КОУ області підприємств: КОУ області підприємств

Ідентифікатор документа: КОУ області підприємств: КОУ області підприємств: КОУ області підприємств

КОУ області підприємств

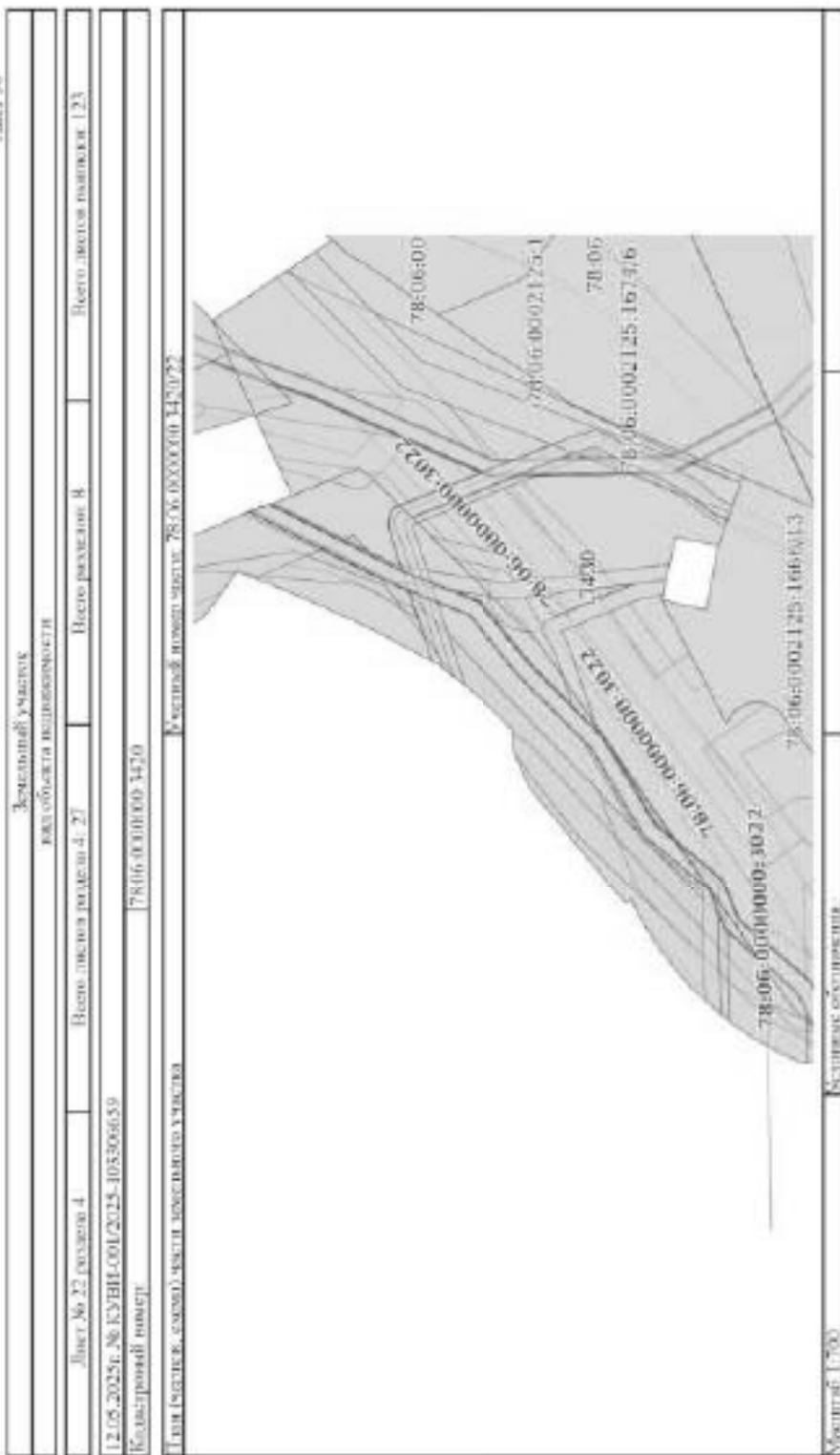
КОУ області підприємств

Лист 37.



Уполномоченный  
ИНТЕРНЕТ-КАДАСТР  
Исторический район: РАЙОН ДОНСКОЙ

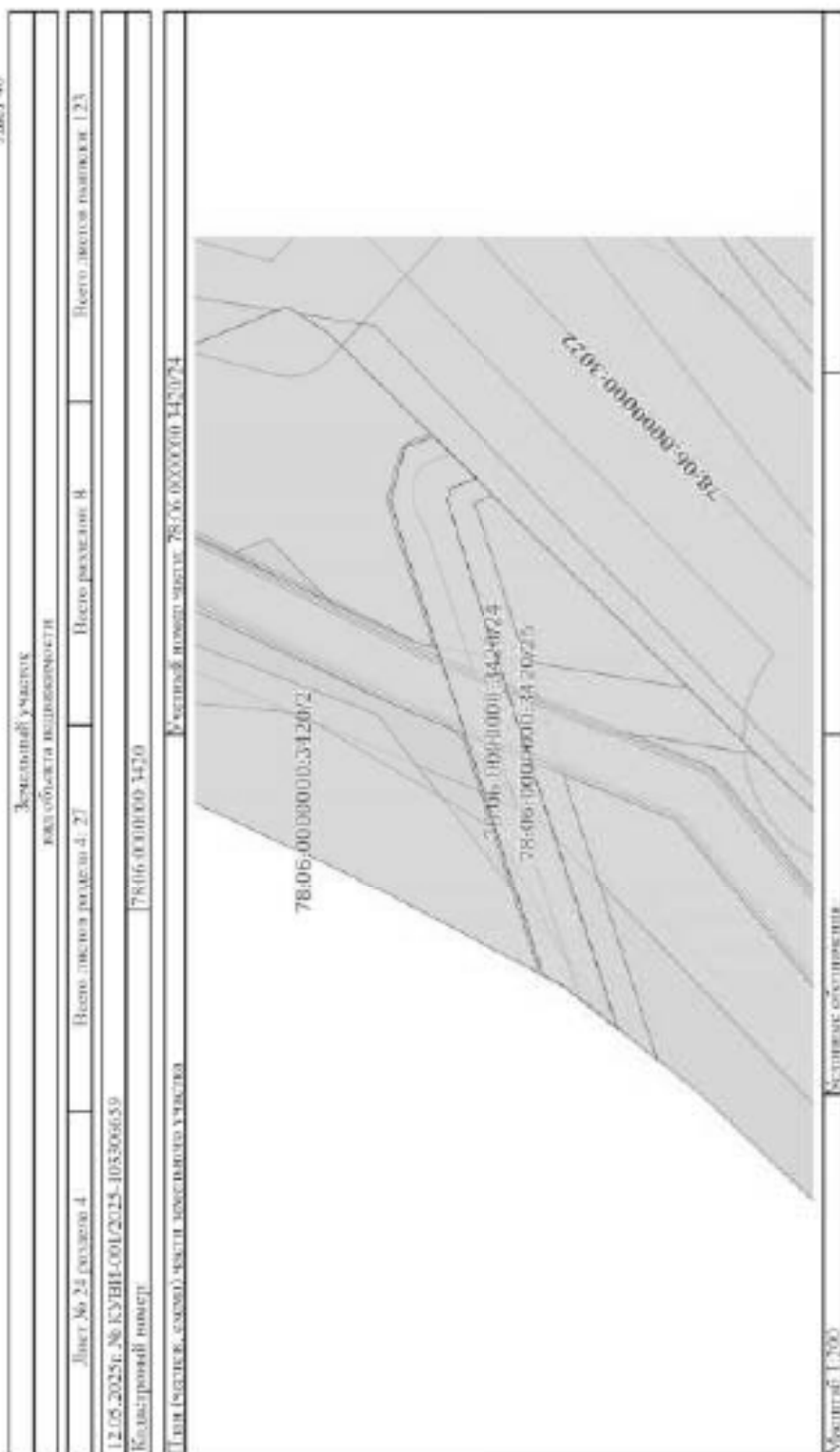
Федеральное агентство по техническому регулированию и метрологии  
ФЕДЕРАЛЬНОЕ АГЕНТСТВО ТЕХНИЧЕСКОГО РЕГУЛИРОВАНИЯ И МЕТРОЛОГИИ



ФЕДЕРАЛЬНОЕ АГЕНТСТВО ПО ТЕХНИЧЕСКОМУ РЕГУЛИРОВАНИЮ И МЕТРОЛОГИИ	ФЕДЕРАЛЬНОЕ АГЕНТСТВО ПО ТЕХНИЧЕСКОМУ РЕГУЛИРОВАНИЮ И МЕТРОЛОГИИ
---	---

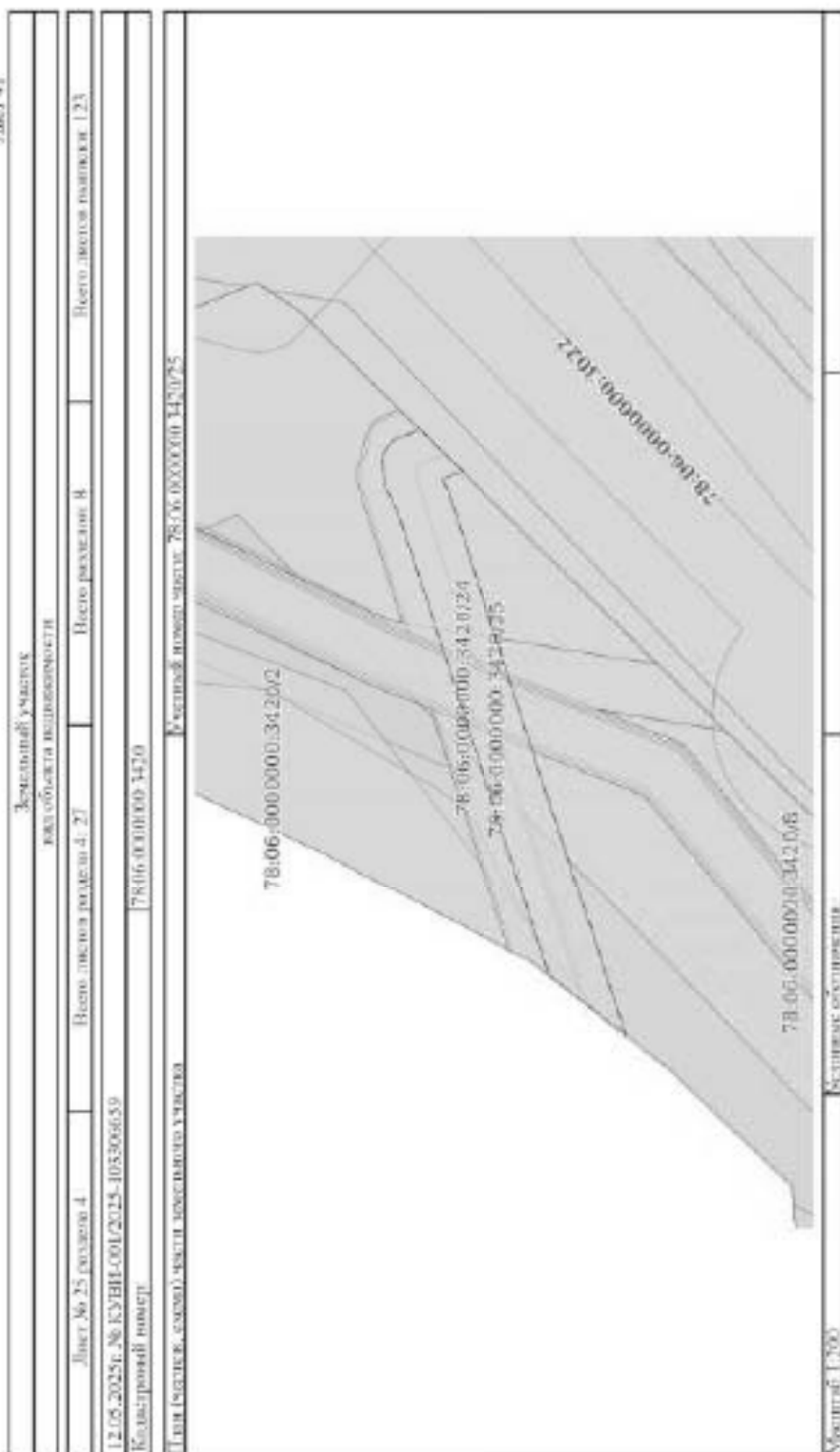


Лист 40



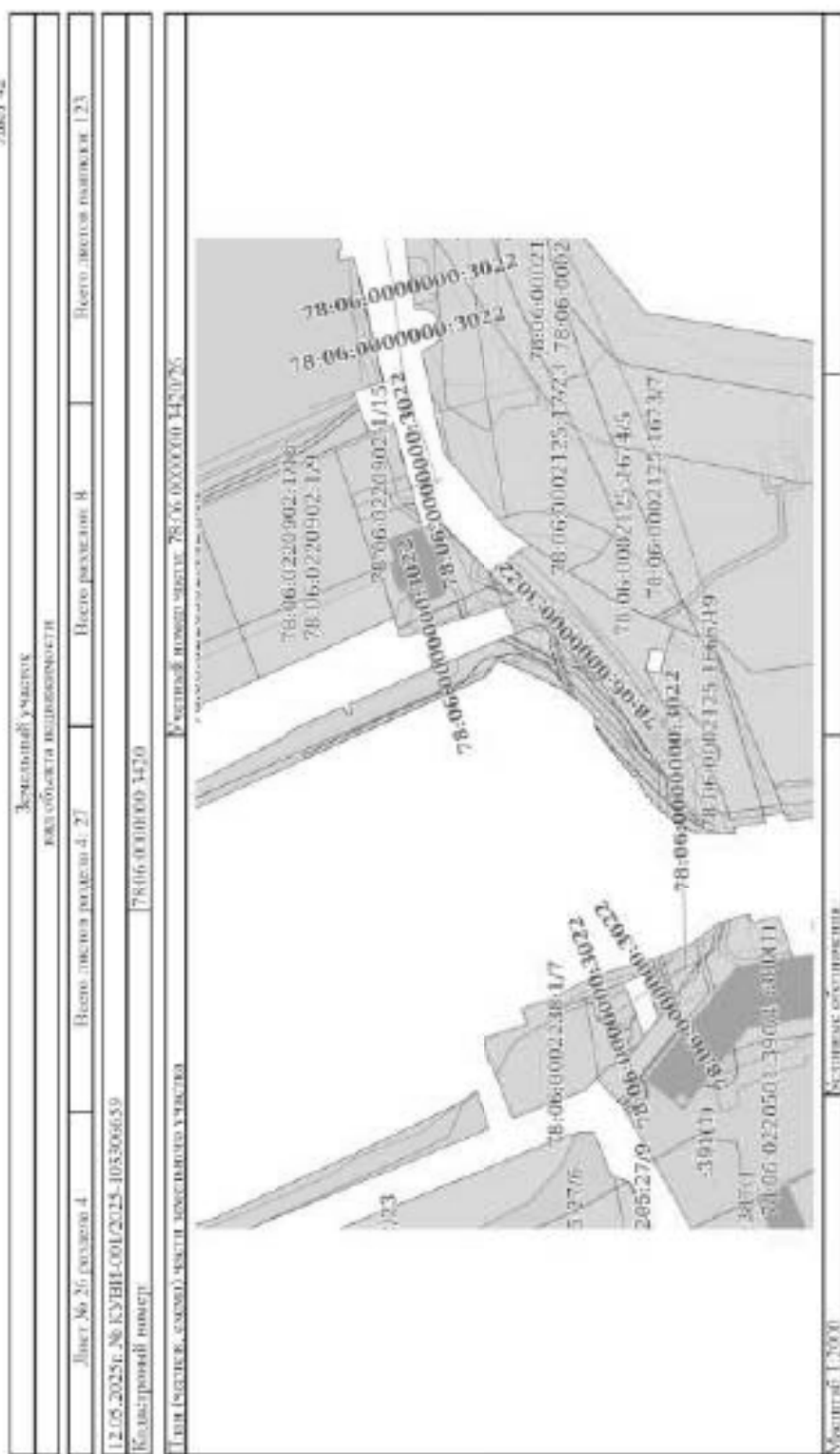
ДЕРЖАВНЕ ПІДПРИЄМСТВО «УКРАЇНСЬКИЙ ДЕРЖАВНИЙ КАДАСТР ЗЕМЕЛЬ»	ВИБИРАЮЧИЙ КОМП'ЮТЕРНИЙ КОДЕКС
---	-----------------------------------

Лист 41



ДЕРЖАВНА СЛУЖБА ВОДОЗАБЕЗПЕЧЕННЯ Київська область, м. Київ	ДЕРЖАВНА СЛУЖБА ВОДОЗАБЕЗПЕЧЕННЯ Київська область, м. Київ
---	---

Лист 42



 <p>ДІЛОВА РЕЄСТРАЦІЯ УКРАЇНИ</p>
<p>Державний реєстр України Київська область, м. Київ вул. Банковська, 10 10100</p>



Листы 4.1 Лист 44

Выписка из Единого государственного реестра недвижимости об объеме недвижимости  
Сведения о частях земельного участка

		Земельный участок		Всего листов выписки: 121	
		лист объекта недвижимости			
Лист № 1 раздела 4.1		Всего листов раздела 4.1: 30	Листов раздела: 8		
12.05.2025г. № ЕУ/ВН-001/2025-103906659					
Квартальный номер:		78/06-00/00/00-3420			
Учтовый номер части	Площадь, кв	Содержание ограничений и использование или ограничение права на объект недвижимости или образования объекта недвижимости			
1	2	3			
78/06-00/00/00-3420-1	4316	под ограничения (обременения): с/р/о/з/а/ч/а права на земельный участок, предусмотренная статьёй 56 Земельного кодекса Российской Федерации; Срок действия: по умолчанию; Содержание ограничения (обременения): Борьбная полевая часть объекта			
78/06-00/00/00-3420-2	78	под ограничения (обременения): с/р/о/з/а/ч/а права на земельный участок, предусмотренная статьёй 56 Земельного кодекса Российской Федерации; Срок действия: по умолчанию; Содержание ограничения (обременения): Борьбная полевая часть объекта			
78/06-00/00/00-3420-3	261	под ограничения (обременения): с/р/о/з/а/ч/а права на земельный участок, предусмотренная статьёй 56 Земельного кодекса Российской Федерации; Срок действия: по умолчанию; Содержание ограничения (обременения): Борьбная полевая часть объекта			
78/06-00/00/00-3420-4	103	под ограничения (обременения): с/р/о/з/а/ч/а права на земельный участок, предусмотренная статьёй 56 Земельного кодекса Российской Федерации; Срок действия: по умолчанию; Содержание ограничения (обременения): Охранный знак водопользователя сетей			
78/06-00/00/00-3420-5	59	под ограничения (обременения): с/р/о/з/а/ч/а права на земельный участок, предусмотренная статьёй 56 Земельного кодекса Российской Федерации; Срок действия: по умолчанию; Содержание ограничения (обременения): Охранный знак водопользователя сетей			
78/06-00/00/00-3420-6	7	под ограничения (обременения): с/р/о/з/а/ч/а права на земельный участок, предусмотренная статьёй 56 Земельного кодекса Российской Федерации; Срок действия: по умолчанию; Содержание ограничения (обременения): Охранный знак водопользователя сетей			
78/06-00/00/00-3420-7	3	под ограничения (обременения): с/р/о/з/а/ч/а права на земельный участок, предусмотренная статьёй 56 Земельного кодекса Российской Федерации; Срок действия: по умолчанию; Содержание ограничения (обременения): Охранный знак водопользователя сетей			
78/06-00/00/00-3420-8	297	под ограничения (обременения): с/р/о/з/а/ч/а права на земельный участок, предусмотренная статьёй 56 Земельного кодекса Российской Федерации; Срок действия: по умолчанию; Содержание ограничения (обременения): Охранный знак водопользователя сетей			
78/06-00/00/00-3420-9	8	под ограничения (обременения): с/р/о/з/а/ч/а права на земельный участок, предусмотренная статьёй 56 Земельного кодекса Российской Федерации; Срок действия: по умолчанию; Содержание ограничения (обременения): Охранный знак сетей связи и сооружений связи			



ОБЪЕКТ НЕИМУЩЕСТВЕННОЙ ДОЛЕЖНОСТИ

ИНВЕСТИЦ. ФОНДЫ

Лист 48

Земельный участок			
вид объекта недвижимости			
Лист № 2 раздела 4.1	Всего листов раздела 4.1: 30	Всего разделов: 8	Всего листов выписки: 121
12.05.2025г. № КС 3114-001/2025-1043006059			
Кадастровый номер: 78:06:0040000-3420			
78:06:0040000-3420:10	1526	вид ограничения (обременения): ограничение права на земельный участок, предусмотренное статьей 56 Земельного кодекса Российской Федерации; Срок действия: по умолчанию; Содержимое ограничения (обременения): Единица земли регулирования застройки и хозяйственной деятельности	вид ограничения (обременения): ограничение права на земельный участок, предусмотренное статьей 56 Земельного кодекса Российской Федерации; Срок действия: по умолчанию; Содержимое ограничения (обременения): Единица земли регулирования застройки и хозяйственной деятельности
78:06:0040000-3420:11	117	Российской Федерации; Срок действия: по умолчанию; Содержимое ограничения (обременения): Единица земли регулирования застройки и хозяйственной деятельности	вид ограничения (обременения): ограничение права на земельный участок, предусмотренное статьей 56 Земельного кодекса Российской Федерации; Срок действия: по умолчанию; Содержимое ограничения (обременения): Территория обсева культурного назначения
78:06:0040000-3420:12	7429	78:06:0040000-3420:13 6975	78:06:0040000-3420:14 6975
78:06:0040000-3420:13	6975	78:06:0040000-3420:15 3774	78:06:0040000-3420:16 1644
78:06:0040000-3420:14	6975		
78:06:0040000-3420:15	3774		
78:06:0040000-3420:16	1644		



Лист 46

Жемчужный участок			
код объекта недвижимости			
Лист № 2 раздела 4.1	Всего листов раздела 4.1: 30	Всего разделов: 8	Всего листов выписки: 121
12.05.2025г. № КЗ 984-001/2025-1043006659			
Квартальный номер: 78.06.0000000-3420			
			<p><b>РЕГЛАМЕНТАМ ВРЯНЦАХ ОБЪЕДИНЕННЫХ ЗОН ОБРАЗЫ ОБЛАСТЕЙ КУЛЬТУРНОГО НАСЛЕДИЯ, ПАСЛУЖИВЕННИХНА ТЕРИТОРИИ</b></p> <p>САНКТ-ПЕТЕРБУРГА, утвержденный Законодательным Собранием Санкт-Петербурга от 19 января 2009 г. № 826-7, (регистрационный номер границы: 78.06-6.1.22); Вид объекта реестра: зона и особая зона охраны историко-культурных объектов территории; Вид зоны по документу: Охранная зона объектов культурного наследия, расположенных в исторической сложившейся застройке районов Санкт-Петербурга (003-1); Тип зоны: Зона охраны объектов культурного наследия</p> <p>под отчуждения (обременения): органы власти при от земельного участка, предусмотренные статьей 56 Земельного кодекса Российской Федерации; Срок действия: по установлению, реквизиты документа-основания: постановление Комитета по государственному контролю, использованию и охране памятников истории и культуры Санкт-Петербурга от 23.08.2023 № 773-пр. видовой Комитет по государственному контролю, использованию и охране: на отчуждения историко-культурных объектов территории; Сведения о сравнении (обременения): 1. На территории объекта культурного наследия запрашивается строительство объектов капитального строительства и выполнение объектов-проектных характеристик существующих на территории объектов культурного наследия объектов капитального строительства, при условии: земельных, строительных, инженерных, кадастровых, инженерно-технических и иных работ, за исключением работ по содержанию (восстановлению) объектов культурного наследия или его междоуличных элементов, содержанию инженерно-технических элементов или природной среды объектов культурного наследия или его территории объектов культурного наследия, включая распределение водные хозяйственной деятельности, не представляющей промышленную опасность сохранности объектов культурного наследия и повышенной обеспечить функционирование объектов культурного наследия в современных условиях. 3. Требования к осуществлению деятельности в границах территории объекта культурного наследия и требования к содержанию и использованию территории объекта культурного наследия устанавливаются законодательством Российской Федерации и Санкт Петербурга об объектах культурного наследия; Регистрационный номер границы: 78.06-6.291; Вид объекта реестра: граница; Территория объекта культурного наследия; Вид зоны по документу: Территория объекта культурного наследия федерального значения "Творческая галерея Исаева Петра", Тип зоны: Территория объекта культурного наследия</p>
78.06.0000000-3420-17	6636		<p>под отчуждения (обременения): органы власти при от земельного участка, предусмотренные статьей 56 Земельного кодекса Российской Федерации; Срок действия: по установлению, реквизиты документа-основания: постановление от 15.07.2024 № 148 выданы: Исполнение исполнительного постановления постановления исполнительных органов; Составление: ограничение (обременения); Правовой режим: земельный участок в границах охранный зоны и прибрежной защитной полосы Балтийского моря на территории города Санкт-Петербурга, осуществляемый в строгом соответствии со статьей 65 Нового Кодекса Российской Федерации; Регистрационный номер границы: 78.06-6.39; Вид объекта реестра: граница; Зона с особыми условиями использования территории; Вид зоны по документу: Часть прибрежной защитной полосы Балтийского моря; Тип зоны: Прибрежная защитная полоса; Номер: 6.11</p>
78.06.0000000-3420-18	6675		



Федеральное агентство по интеллектуальной собственности

Федеральный центр интеллектуальной собственности

Федеральный центр интеллектуальной собственности

Информационно-справочный центр

Адрес: 125008, г. Москва, Б. Калужская ул., д. 14

ФЕДЕРАЛЬНОЕ АГЕНТСТВО ПО ИНТЕЛЛЕКТУАЛЬНОЙ СОБСТВЕННОСТИ

ИНВЕСТИЦИОННО-ПРОЕКТНОЕ АГЕНТСТВО

Железнодорожный участок		виз общегос. значимости	
Лист № и раздела 4.1	Всего листов раздела 4.1: 30	Всего разделов: 8	Всего листов выписки: 121
12.05.2025г. № КЭ ВВ-001/2025-104506659			
Кодовый номер:		78.06.0601060-1420	
78.06.000000-1420.1.0-6075	78.00-5.45	<p>вид организации (обременения): организация прав на земельный участок, предусмотренный статьей 56 Земельного кодекса Российской Федерации; Срок действия: по усмотрению, до истечения срока действия постановления Правительства РФ «О порядке установления ограничений для объектов государственного значения и объектов единой сельскохозяйственной земельной угодия, расположенных на землях доли от 24.02.2009 № 169 плюс: Приказом ВГ Правит. области Московской Федерации. Сохранение ограничений (обременения). Организация аренды участка п. 8-11, раздел ВГ. Правит. области Московской Федерации для объектов государственного значения и объектов единой сельскохозяйственной земельной угодия, расположенных в границах участка зем. угод. Постановление Правительства РФ от 24.02.2009 № 169 «О порядке установления ограничений для объектов государственного значения и объектов единой сельскохозяйственной земельной угодия, расположенных в границах участка зем. угод. от 21.12.2018). 8. П охранительных обязательств осуществлять любые действия, которые ведут к нарушению безопасности объектов государственного значения, в том числе привести к их повреждению или уничтожению, и (или) нанести вред жизни, здоровью граждан и имуществу физических или юридических лиц, а также повлечь нанесение экологического ущерба и возникновение пожара, а том числе: а) поджечь или поджечь объекты линейных объектов электрических подстанций; б) нанести повреждения на объекты воздушных линий электропередачи; в) провалить работы, угрожающие безопасности объектов электрического назначения, которые могут привести к доступу населения к объекту обслуживания персонала в составе объектов и объектов электропередачи, без соблюдения и (или) наличия, в том числе в соответствии с требованиями нормативно-технических документов, необходимых для такого доступа персонала и персонала в целях обеспечения эксплуатации оборудования, зданий и сооружений объектов электроэнергетики, проведения работ по ликвидации аварий и устранению их последствий на объекте организации границах объектов электроэнергетики; в) осуществлять в пределах территории территории и законных рекреационных объектов и территорий, открывать двери и окна рекреационных объектов и территорий, проводить деривацию и подорожание и электрооборудования и электрооборудования объектов электроэнергетики на территории, занятых объектами расположенных в установленном порядке; г) осуществлять работу по ремонту объектов в пределах охраняемых зон, зданий и сооружений объектов электроэнергетики; д) осуществлять работу в границах охраняемых зон, образовать пожары на территории объектов электроэнергетики; е) осуществлять работу в границах охраняемых зон объектов электроэнергетики; ж) осуществлять перемещение и подорожание объектов электроэнергетики в целях обеспечения безопасности объектов электроэнергетики; з) осуществлять работу по ремонту объектов электроэнергетики в установленном порядке; и) осуществлять работу по ремонту объектов электроэнергетики в установленном порядке; и) осуществлять работу по ремонту объектов электроэнергетики в установленном порядке; и) осуществлять работу по ремонту объектов электроэнергетики в установленном порядке.</p>	
78.06.000000-1420.20-61	61		



ФЕДЕРАЛЬНОЕ АГЕНТСТВО ТЕХНИЧЕСКОГО РЕГУЛИРОВАНИЯ

ИНТЕЛЛЕКТУАЛЬНЫЕ ВОЛНЫ

Лист 48

Железнодорожный участок	
вдоль объекта недвижимости	
Лист № 5 раздела 4.1	Всего разделов: 8
12.05.2025г. № КЭ ВНЕ-001/2025-1043006659	
Квартальный номер:	78.06.00101060-3420
	<p>использования и застройки помещений, а также в связи с использованием, проектированием, ремонтом или заменением воздушной или боковой линии. В воздушных линиях, установленных для обеспечения электрического снабжения предприятий мощностью 1000 квт.м, помимо объектов, предусмотренных пунктом 8 статьи 17 Закона, допустимо: а) устанавливать или заменять трансформаторные подстанции, автотрансформаторы; б) размещать, демонтировать и устанавливать опоры, столбы, трансформаторы, подстанции, линии для связи, провода и стояны всех видов машин и механизмов, проводники, рывки, тросы, тросовые ступицы, ступицы для связи, стержни и стержни опорных устройств и устройств, предназначенных для выполнения работ (в том числе по ремонту объектов воздушных линий); в) устанавливать (заменять) любые другие объекты, в том числе воздушных линий, стержни, опоры, трансформаторы, подстанции, линии для связи, провода и стояны всех видов машин и механизмов, проводники, рывки, тросы, тросовые ступицы, ступицы для связи, стержни и стержни опорных устройств и устройств, предназначенных для выполнения работ (в том числе по ремонту объектов воздушных линий); г) осуществлять проезд судов и экипажей транспортных средств на железнодорожных линиях (за исключением случаев, предусмотренных в пункте 8 статьи 17 Закона); д) осуществлять проезд судов и экипажей транспортных средств на железнодорожных линиях (за исключением случаев, предусмотренных в пункте 8 статьи 17 Закона); е) осуществлять установку объектов классом напряжением 220 кВ и выше (включительно) в воздушных линиях воздушных линий электропередачи при соблюдении установленных требований; ж) В воздушных линиях допускается размещение зданий и сооружений (при соблюдении следующих параметров: и) размещение здания или сооружения не создает препятствий для доступа в объект электроэнергетики объекта (зданий или сооружений), в том числе в соответствии с требованиями нормативных документов, проекции и охраны, возмездные для доступа к объекту электроэнергетики обслуживаемого персонала и средств и целей обеспечения энергоснабжения, технического обслуживания оборудования, зданий и сооружений объектов электроэнергетики, проведения работ по ликвидации аварий и устранению их последствий во всем производимом границах объекта электроэнергетики); б) размещение по территории от зон охраны зданий и сооружений до границ воздушных линий электропередачи напряжением до 1 кВ с выделенными зонами (при наличии их отсечки); должно быть не менее 1,5 метра - от выделенных зонной линии, тросов и опор; 1 метра - от тросов, стержней, рывков и стержней по территории от зон охраны зданий и сооружений до зон охраны здания (предназначенных для эксплуатации в воздушной среде) напряжением свыше 1 кВ (при наличии их отсечки) должно быть не менее 1 метра - от выделенных зонной линии, тросов и опор; 0,2 метра - от тросов, стержней, рывков и стержней по территории от зон охраны зданий и сооружений до зон охраны здания (предназначенных для эксплуатации в воздушной среде) напряжением до 1 кВ с выделенными зонами (при наличии их отсечки); должно быть не менее 2,5 метра; расстояние по вертикали от выделенных зонной и сооружений при наличии стрелы проводов должно быть не менее 2,5 метра; а) расстояние по вертикали от земли по зданиям и сооружениям до проекции воздушных линий электропередачи напряжением свыше 1 кВ (при наличии их отсечки) должно быть не менее 2 метров - при проектировании воздушных линий электропередачи напряжением до 20 кВ; 4 метров - при проектировании воздушных линий электропередачи 35 - 110 кВ; 5 метров - при проектировании воздушных</p>



РОССТАНДАРТ  
Федеральное агентство технического регулирования  
Институт стандартизации

ИНСТАЛЛ. ФОРМАТЫ



Лист 80

Железнодорожный участок		
вид объекта недвижимости		
Лист № 7 раздела 4.1	Всего листов: 30	Всего листов выписки: 122
12.05.2025г. № ЕФ ВП-001/2025-1043006639		
Кадастровый номер:	78:06:00801060-1420	
	<p>электропровода при наибольшей стреле провеса должно быть не менее: 7 метров - при пролете номинальном классе напряжении до 35 кВ; 7 метров - при пролете номинального класса напряжении 110 кВ; 7,5 метра - при пролете номинального класса напряжении 150 кВ; 8 метров - при пролете номинального класса напряжении 220 кВ; 8,5 метра (11 метров - в границах населенных пунктов) - при пролете номинального класса напряжении 330 - 400 кВ; 9,5 метра (11,5 метра - в границах населенных пунктов) - при пролете номинального класса напряжении 500 кВ; 16 метров (23 метра - в границах населенных пунктов) - при пролете номинального класса напряжении 750 кВ; провеса электропроводов сети или несущего троса (трассы) и тропинок должны быть, если пролетный номинальный класс напряжений воздушных линий электропередачи не превышает 300 кВ при условии, что расстояние по вертикали от верхних пролетов или трасс до проводов воздушной линии электропередачи при наибольшей стреле провеса должно быть не менее: 3 метров - при пролете номинального класса напряжении до 35 кВ; 3 метров - при пролете номинального класса напряжении 110 кВ; 4 метра - при пролете номинального класса напряжении 150 кВ; 4 метра - при пролете номинального класса напряжении 220 кВ; 5 метров - при пролете номинального класса напряжении 330 - 400 кВ; 5 метров - при пролете номинального класса напряжении 500 кВ; трубопроводы при условии, что расстояние по вертикали от нижней точки любой части трубопровода до уровня воздушной линии электропередачи при наибольшей стреле провеса должно быть не менее: 4 метров - при пролете номинального класса напряжении до 35 кВ; 4 метра - при пролете номинального класса напряжении 110 кВ; 4,5 метра - при пролете номинального класса напряжении 150 кВ; 5 метров - при пролете номинального класса напряжении 220 кВ; 6 метров - при пролете номинального класса напряжении 330 - 400 кВ; 8 метров - при пролете номинального класса напряжении 500 кВ; 12 метров - при пролете номинального класса напряжении 750 кВ; 2) в случае если в соответствии с техническим регламентом о трубопроводах извешивать безвешовыми датчиками и соединяться при необходимости расстояние между такими датчиками, между датчиками и объектами электроустройства, возможность размещения датчиков, оборудованных в границах охранной зоны определяется исходя из провозимого класса напряжения. 1). В границах охранной зоны без оборудования устройств (охраняемых) классом безопасности, предусмотренных регламентом и соответствиям такой охранной зоны, оборудованы и функционируют следующие: а) сирены, звуковые, световые работы, в том числе сигналы с пролетами защитного зонтика; б) звукоулавливатели, звукоаппаратура и звукоопередающие работы, работающая других воздушных линиях и расстойки пролетных устройств попутки, жила и защитная жила (в охранном электротехническом оборудовании линий электропередачи); в) пролом ступиц, у которых расстояние по вертикали от верха ступицы ступицы с трубой или без трубы до нижней точки провеса электропровода номинального класса напряжений через воздушные линии номинального класса напряжений, в том числе с учетом номинального уровня защиты жидкой среды; г) пролом мачты в моменте, имеющих общую высоту с трубой или без трубы от верха ступицы ступицы с трубой до верха ступицы с трубой (в охраняемых зонах воздушных линий электропередачи); д) защитные работы на ступице более 0,3 метра (на</p>	



ФЕДЕРАЛЬНОЕ АГЕНТСТВО ТЕХНИЧЕСКОГО РЕГУЛИРОВАНИЯ И МЕТРОЛОГИИ

ИНТЕГРАЛ.ФОРМАТИВ







Лист 54

Железнодорожный участок		
вдоль объекта железнодорожности		
Лист № 11, раздел 4.1	Всего расстояний 4.1.30	Всего расстояний 8
12.05.2025г. № КЭ ВНЕ-001/2025-1043006659		
Калькуляционный номер	78.06.00.01060-3420	
	<p>метров - при достижении номинального класса напряжения 150 кВ; 4 метров - при достижении номинального класса напряжения 220 кВ; 5 метров - при достижении номинального класса напряжения 330 - 400 кВ; 5 метров - при достижении номинального класса напряжения 500 кВ, железные дороги при условии, что расстояние по картовому от горизонтальной линии до проекции воздушной линии электропередачи при наибольшей стреле провеса должно быть не менее 7,5 метра - при достижении номинального класса напряжения до 35 кВ; 7,5 метра - при достижении номинального класса напряжения 110 кВ; 8 метров - при достижении номинального класса напряжения 150 кВ; 8,5 метра - при достижении номинального класса напряжения 220 кВ; 9 метров - при достижении номинального класса напряжения 330 - 400 кВ; 9,5 метра - при достижении номинального класса напряжения 500 кВ; 12 метров - при достижении номинального класса напряжения 750 кВ, автомобильные дороги при условии, что расстояние по вертикали от подвеса проводов контактной сети, дорог всех категорий до проводов воздушной линии электропередачи при наибольшей стреле провеса должно быть не менее: 7 метров - при достижении номинального класса напряжения до 35 кВ; 7 метров - при достижении номинального класса напряжения 110 кВ; 7,5 метра - при достижении номинального класса напряжения 150 кВ; 8 метров - при достижении номинального класса напряжения 220 кВ; 8,5 метра (11 метров - в границах населенных пунктов) - при достижении номинального класса напряжения 330 - 400 кВ; 9,5 метра (13,5 метра - в границах населенных пунктов) - при достижении номинального класса напряжения 500 кВ; 16 метров (23 метра - в границах населенных пунктов) - при достижении номинального класса напряжения 750 кВ, проходы железнодорожных путей и сооружений троллейбусных линий, если проекция номинальной высоты проводов воздушных линий электропередачи не превышает 500 кВ при условии, что расстояние по вертикали от указанных проводов или троек до прохода воздушной линии электропередачи при наибольшей стреле провеса должно быть не менее: 3 метров - при достижении номинального класса напряжения до 35 кВ; 3 метров - при достижении номинального класса напряжения 110 кВ; 4 метров - при достижении номинального класса напряжения 150 кВ; 4 метров - при достижении номинального класса напряжения 220 кВ; 5 метров - при достижении номинального класса напряжения 330 - 400 кВ; 5 метров - при достижении номинального класса напряжения 500 кВ, трубопроводы при условии, что расстояние по вертикали от нижней части любой части трубопровода до и до уровня воздушной линии электропередачи при наибольшей стреле провеса должно быть не менее: 4 метров - при достижении номинального класса напряжения до 35 кВ; 4 метра - при достижении номинального класса напряжения 110 кВ; 4,5 метра - при достижении номинального класса напряжения 150 кВ; 5 метров - при достижении номинального класса напряжения 220 кВ; 6 метров - при достижении номинального класса напряжения 330 - 400 кВ; 8 метров - при достижении номинального класса напряжения 500 кВ; 12 метров - при достижении номинального класса напряжения 750 кВ во всех случаях в соответствии с техническими требованиями к трубопроводам, исключая водопроводы, канализационные системы, системы распыления между танками и цистернами, обслуживающие в объектах электропередачи, обслуживающие различные здания, сооружения в границах охранной зоны определяются исходя из проектных данных расстояний. 11. В пределах охранной зоны без соблюдения условий</p>	



РАЙОН ВНИИЖИЛИННО ДОРОЖНОСТИ

ИНТЕГРАЛ, ФОРМАТО








Лист 58

Жилая застройка		
вдоль объекта недвижимости		
Лист № 15 раздела 4.1	Всего домов: 8	Всего листов выписки: 123
12.05.2025г. № КС ВИЕ-001/2025-104300659		
Квитанция оплаты	78.06.0010160-3420	
		<p>наибольшей высоте должно быть не менее: 3 метров - при проектной номинальной классе напряжения до 35 кВ; 4 метров - при проектной номинальной классе напряжения 110 кВ; 4 метров - при проектной номинальной классе напряжения 150 кВ; 5 метров - при проектной номинальной классе напряжения 220 кВ; 7,5 метра - при проектной номинальной классе напряжения 330 - 400 кВ; 8 метров - при проектной номинальной классе напряжения 500 кВ; 12 метров - при проектной номинальной классе напряжения 750 кВ; линии связи, линии электропередачи, если проектной номинальной классе напряжения воздушных линий электропередачи не превышает 500 кВ при условии, что расстояние по вертикали до проектной воздушной линии электропередачи от максимальной точки при наибольшей стреле провеса должно быть не менее: 3 метра - при проектной номинальной классе напряжения до 35 кВ; 4 метра - при проектной номинальной классе напряжения 110 кВ; 4 метра - при проектной номинальной классе напряжения 150 кВ; 4 метра - при проектной номинальной классе напряжения 220 кВ; 5 метров - при проектной номинальной классе напряжения 330 - 400 кВ; 5 метров - при проектной номинальной классе напряжения 500 кВ; 7 метров - при проектной номинальной классе напряжения 750 кВ; воздушные линии электропередачи при наибольшей стреле провеса должно быть не менее: 7,5 метра - при проектной номинальной классе напряжения до 35 кВ; 7,5 метра - при проектной номинальной классе напряжения 110 кВ; 8 метров - при проектной номинальной классе напряжения 150 кВ; 8,5 метра - при проектной номинальной классе напряжения 220 кВ; 9 метров - при проектной номинальной классе напряжения 330 - 400 кВ; 9,5 метра - при проектной номинальной классе напряжения 500 кВ; 12 метров - при проектной номинальной классе напряжения 750 кВ; автомобильные дороги при условии, что расстояние по вертикали от поверхности проезжей части дороги до проводов воздушных линий электропередачи при наибольшей стреле провеса должно быть не менее: 7 метров - при проектной номинальной классе напряжения до 35 кВ; 7 метров - при проектной номинальной классе напряжения 110 кВ; 7,5 метра - при проектной номинальной классе напряжения 150 кВ; 8 метров - при проектной номинальной классе напряжения 220 кВ; 8,5 метра - при проектной номинальной классе напряжения 330 - 400 кВ; 9,5 метра - при проектной номинальной классе напряжения 500 кВ; в границах населенных пунктов - при проектной номинальной классе напряжения 330 - 400 кВ; 9,5 метра (15,5 метра - в границах населенных пунктов) - при проектной номинальной классе напряжения 500 кВ; 16 метров (23 метра - в границах населенных пунктов) - при проектной номинальной классе напряжения 750 кВ; проходы столбовой сети или подвешенных проводов и провешенных линий, если проектной номинальной классе напряжения воздушных линий электропередачи не превышает 500 кВ при условии, что расстояние по вертикали от максимальной точки провеса до проводов воздушной линии электропередачи при наибольшей стреле провеса должно быть не менее: 3 метра - при проектной номинальной классе напряжения до 35 кВ; 3 метров - при проектной номинальной классе напряжения 110 кВ; 4 метра - при проектной номинальной классе напряжения 150 кВ; 4 метра - при проектной номинальной классе напряжения 220 кВ; 5 метров - при проектной номинальной классе напряжения 330 - 400 кВ; 5 метров - при проектной номинальной классе напряжения 500 кВ; требования при условии, что расстояние по вертикали от максимальной точки любой части трубопровода</p>

 Федеральное агентство по техническому регулированию и метрологии	Департамент юриспруденции Заключительный отдел	ФИЛИАЛ ФАТЭК
	Ленинский районный отдел юриспруденции Бюро технической службы государственной регистрации Регистрационная служба Калининграда Заключены с 10.05.2025 № 14.005	ФИЛИАЛ ФАТЭК





Лист 61

Железнодорожный участок			
виз. область работоспособности			
Лист № 18, рисунок 4.1	Всего расстояние в	Всего расстояние в	Всего листов листов: 123
12.05.2025г. № КЭ ВНЕ-001/2025-1043006/59			
Классификация работ	78.06.00.01.060-14.20		
	<p>проводить любые мероприятия, связанные с большим количеством людей, не зная полномочий разрешенных и установленных порядке работ: а) охранять зоны воздушных линий электропередачи; б) выполнять (закрепить) любые летящие объекты, в том числе воздушных тросов, спортивно-летательных аппаратов (в спортивных зонах воздушных линий электропередачи); в) проводить работы по уходу и обслуживанию их проводов и оптических кабелей, тросов, тросов, воздушных и тросов (в порядке защиты кабелей воздушных линий электропередачи); г) осуществлять прокладку тросов с распашкой стрелами стропов и других металлических изделий воздушных линий электропередачи; в) осуществлять установку трансформаторных средств на железнодорожных линиях электропередачи; ж) осуществлять установку средств измерения класса напряжения 220 кВ и выше (включительно) в охраняемых зонах воздушных линий электропередачи; з) осуществлять установку средств измерения класса напряжения 10, 10, в охраняемых зонах, допускается установка средств измерения при соблюдении установленных параметров; и) устанавливать знаки и оборудование на элементах конструкций для доступа в объекты электропередачи; ж) устанавливать знаки и оборудование в том числе в соответствии с требованиями нормативно-технических документов, проектов и схем, выдаваемых для доступа в объекты электропередачи обслуживающего персонала и персонала в целях обеспечения ориентации, технического обслуживания оборудования, знаков и сооружений объектов электропередачи, проведения работ по ликвидации аварий и устранению их последствий во всем протяжении границах объектов электропередачи; б) расставить по границам от знака до знака и соорудить до уровня воздушных линий электропередачи знаки высотой до 1 м с выделительными элементами (при необходимости их изготовить) длиной быть не менее 1,5 метра - от выделительных частей знаков, тросов и тросов; в) расставить по границам от знака до знака и соорудить до уровня воздушных линий электропередачи знаки высотой (предельных) для эксплуатации в воздушной среде) высотой не менее 1 м (при необходимости их изготовить) длиной быть не менее: 1 метра - от выделительных частей знаков; тросов и тросов; 0,2 метра - от выделительных частей, сооружений; г) допустить размещение знаков и сооружений по границам воздушных линий электропередачи высотой до 1 м с выделительными элементами (при необходимости их изготовить) длиной быть не менее 2,5 метра, расставить по границам от знаков до знаков и соорудить при необходимости стреле тросов длиной быть не менее 2,5 метра; д) расставить по границам от знаков до знаков и соорудить до уровня воздушных линий электропередачи знаки высотой не менее 1 м (при необходимости их изготовить) длиной быть не менее: 2 метра - при проезде по границам класса напряжения до 20 кВ; 4 метра - при проезде по границам класса напряжения 35 - 110 кВ; 5 метров - при проезде по границам класса напряжения 150 кВ; 6 метров - при проезде по границам класса напряжения 220 кВ; 20 метров (8 метров до ближайших выделительных частей трансформаторных средств и знаков) - при проезде по границам класса напряжения 330 - 400 кВ; 30 метров (10 метров до ближайших выделительных частей трансформаторных средств и знаков) - при проезде по границам класса напряжения 500 кВ; 40 метров (10 метров до ближайших выделительных элементов и трансформаторных средств и сооружений)</p>		




МИНИСТЕРСТВО  
РАЙОНАЛЬНАЯ КОМПЕТЕНЦИЯ  
РАЙОНАЛЬНАЯ КОМПЕТЕНЦИЯ  
РАЙОНАЛЬНАЯ КОМПЕТЕНЦИЯ

РАЙОНАЛЬНАЯ КОМПЕТЕНЦИЯ

ИНТЕГРАЛ.ФОРМАТИВ

Лист 62

Железнодорожный участок		
ввод объекта железнодорожности		
Лист № 19 раздела 4.1	Всего листов раздела 4.1: 30	Всего листов в листе: 123
12.05.2025г. № КЭ ИИИ-001/2025-1043006659		
Компьютерный номер: 78.06.0010160-3420		
		<p>электроцепей, стоящей в воздухе) - при проектной номинальной классе напряжения 750 кВ; е) над проводом воздушных линий электропередачи допускается размещение следующих видов зданий и (или) сооружений и (или) надстроек в воздушном пространстве: производственные здания и (или) сооружения промышленного назначения, расположенный I и II ступени отнесения в соответствии с требованиями регламентов о требованиях пожарной безопасности, если арочный поперечный класс напряжения воздушных линий электропередачи не превышает 220 кВ, в таком же количестве от проектного номинального класса напряжения воздушных линий электропередачи - здания и сооружения электротехнических станций и подстанций (включая вспомогательные и обслуживающие объекты), огражденные при условии, что расстояние от номинальной точки установки зданий и (или) сооружений, отнесенной по критерию до проектного номинального класса напряжения при наибольшей стреле провеса должно быть не менее: 3 метров - при проектной номинальной классе напряжения до 35 кВ; 4 метров - при проектной номинальной классе напряжения 110 кВ; 4 метров - при проектной номинальной классе напряжения 220 кВ; 5 метров - при проектной номинальной классе напряжения 330 - 400 кВ; 8 метров - при проектной номинальной классе напряжения 500 кВ; 12 метров - при проектной номинальной классе напряжения 750 кВ; линии связи, линии электропередачи воздушных линий электропередачи, если проектная номинальная класс напряжения воздушных линий электропередачи не превышает 500 кВ при условии, что расстояние по вертикали до проектной воздушной линии электропередачи от здания, линий при наибольшей стреле провеса должно быть не менее: 3 метров - при проектной номинальной классе напряжения до 35 кВ; 4 метра - при проектной номинальной классе напряжения 110 кВ; 4 метров - при проектной номинальной классе напряжения 150 кВ; 4 метров - при проектной номинальной классе напряжения 220 кВ; 5 метров - при проектной номинальной классе напряжения 330 - 400 кВ; 8 метров - при проектной номинальной классе напряжения 500 кВ; 12 метров - при проектной номинальной классе напряжения 750 кВ; если же линия при наибольшей стреле провеса должна быть не менее: 7,5 метра - при проектной номинальной классе напряжения 110 кВ; 8 метра - при проектной номинальной классе напряжения 150 кВ; 8,5 метра - при проектной номинальной классе напряжения 220 кВ; 9 метров - при проектной номинальной классе напряжения 330 - 400 кВ; 9,5 метра - при проектной номинальной классе напряжения 500 кВ; 13 метра - при проектной номинальной классе напряжения 750 кВ; автомобильная дорога при условии, что расстояние по вертикали от головки рельса до проектной воздушной линии электропередачи при наибольшей стреле провеса должно быть не менее: 7,5 метра - при проектной номинальной классе напряжения до 35 кВ; 7,5 метра - при проектной номинальной классе напряжения 110 кВ; 8 метра - при проектной номинальной классе напряжения 150 кВ; 8,5 метра - при проектной номинальной классе напряжения 220 кВ; 9 метров - при проектной номинальной классе напряжения 330 - 400 кВ; 9,5 метра - при проектной номинальной классе напряжения 500 кВ; 13 метра - при проектной номинальной классе напряжения 750 кВ; автомобильная дорога при условии, что расстояние по вертикали от головки рельса до проектной воздушной линии электропередачи при наибольшей стреле провеса должно быть не менее: 7 метров - при проектной номинальной классе напряжения до 35 кВ; 7 метров - при проектной номинальной классе напряжения 110 кВ; 7,5 метра - при проектной номинальной классе напряжения 150 кВ; 8 метров - при проектной номинальной классе напряжения 220 кВ; 8,5 метра (11 метров - в границах населенных пунктов) - при проектной номинальной классе напряжения 330 - 400 кВ; 9,5 метра (11,5 метра - в границах населенных пунктов) - при проектной номинальной классе напряжения 500 кВ; 16 метров (23 метров - в</p>

 Министерство транспорта Российской Федерации Федеральное агентство железнодорожного транспорта		Инженер, фамилия
Федеральное государственное учреждение «Всероссийский научно-исследовательский институт железнодорожного транспорта»		Инженер, фамилия
Федеральное государственное учреждение «Всероссийский научно-исследовательский институт железнодорожного транспорта»		Инженер, фамилия








Лист 66

Жилая застройка	
взл.объекта недвижимости	
Лист № 21, рисунок 4.1	Всего радиусов: 8
12.05.2025г. № КЭ ВНЕ-001/2025-104306659	
Кодированный номер:	78.06.00.01060-1420
	<p>а) расстояние по горизонтали от элементов от элементов зданий и сооружений до проводов воздушных линий электропередачи напряжением свыше 1 кВ (при необходимости должно быть не менее 2 метров - при пролете по вертикали классе напряжения до 20 кВ); 4 метра - при пролете по вертикали классе напряжения 35 - 110 кВ; 5 метров - при пролете по вертикали классе напряжения 150 кВ; 6 метров - при пролете по вертикали классе напряжения 220 кВ; 20 метров (8 метров до ближайших частей несущих конструкций зданий и сооружений электролинии стальной и стальной) - при пролете по вертикали классе напряжения 330 - 400 кВ; 30 метров (10 метров до ближайших частей несущих конструкций и проводов воздушных линий и сооружений электролинии стальной и стальной) - при пролете по вертикали классе напряжения 500 кВ; 40 метров (10 метров до ближайших частей несущих конструкций и проводов воздушных линий электропередачи стальной и стальной) - при пролете по вертикали классе напряжения 750 кВ; е) от проводов воздушных линий электропередачи до элементов объектов, находящихся в радиусе воздействия линий электропередачи I и II систем (включая в радиусе действия с техническим регламентом о требованиях пожарной безопасности, если проектной номинальной класс напряжения воздушных линий электропередачи не превышает 220 кВ), а также по близости от проектной номинального класса напряжения воздушных линий электропередачи - зданий и сооружений электролинии стальной и стальной (включая элементы объектов), находящихся при условии, что расстояние от указанных точек указанных зданий и (или) сооружений, отнесенный по вертикали по проекту воздушной линии электропередачи при наибольшей скорости ветра должно быть не менее: 3 метра - при пролете по вертикали классе напряжения до 35 кВ; 4 метра - при пролете по вертикали классе напряжения 110 кВ; 4 метра - при пролете по вертикали классе напряжения 150 кВ; 7,5 метра - при пролете по вертикали классе напряжения 220 кВ; 5 метра - при пролете по вертикали классе напряжения 330 - 400 кВ; 8 метров - при пролете по вертикали классе напряжения 500 кВ; 12 метров - при пролете по вертикали классе напряжения 750 кВ; линии связи, линии воздушные линии, если проектной номинальной класс напряжения воздушных линий электропередачи не превышает 500 кВ при условии, что расстояние по вертикали до проводов воздушной линии электропередачи от указанных линий при наибольшей скорости ветра должно быть не менее: 3 метра - при пролете по вертикали классе напряжения до 35 кВ; 4 метра - при пролете по вертикали классе напряжения 110 кВ; 4 метра - при пролете по вертикали классе напряжения 150 кВ; 4 метра - при пролете по вертикали классе напряжения 220 кВ; 5 метра - при пролете по вертикали классе напряжения 330 - 400 кВ; 5 метров - при пролете по вертикали классе напряжения 500 кВ; воздушные линии при условии, что расстояние по вертикали от головки рессор до проводов воздушной линии электропередачи при наибольшей скорости ветра должно быть не менее: 7,5 метра - при пролете по вертикали классе напряжения до 35 кВ; 7,5 метра - при пролете по вертикали классе напряжения 110 кВ; 8 метра - при пролете по вертикали классе напряжения 150 кВ; 8, 5 метра - при пролете по вертикали классе напряжения 220 кВ; 9</p>

 Министерство энергетики Республики Беларусь	Институт «Энергетика»
Директор Александр Александрович Александров	Инженер Александр Александрович Александров
Руководитель Александр Александрович Александров	Инженер Александр Александрович Александров
Руководитель Александр Александрович Александров	Инженер Александр Александрович Александров

Лист 67

Жилая застройка			
вдоль объекта недвижимости			
Лист № 24, рисунок 4.1	Всего листов: 4.1 - 30	Всего рисунков: 8	Всего листов выписки: 123
12.05.2025г. № КЗ ВИЕ-001/2025-1043006659			
Квартальный номер: 78.06.00.00160-3420			
		<p>метров - при проектной номинальном классе напряжения 330 - 400 кВ; 9,5 метра - при проектной номинальном классе напряжения 500 кВ; 12 метров - при проектной номинальном классе напряжения 750 кВ; дополнительные длины при условии, что расстояние по вертикали от поверхности прокладной плиты до вершины или до проекции воздушной линии электропередачи при наибольшей стреле провеса должно быть не менее: 7 метров - при проектной номинальном классе напряжения до 35 кВ; 7 метров - при проектной номинальном классе напряжения 110 кВ; 7,5 метра - при проектной номинальном классе напряжения 150 кВ; 8 метров - при проектной номинальном классе напряжения 220 кВ; 8,5 метра (11 метров - в границах населенных пунктов) - при проектной номинальном классе напряжения 330 - 400 кВ; 9,5 метра (13,5 метра - в границах населенных пунктов) - при проектной номинальном классе напряжения 500 кВ; 16 метров (23 метра - в границах населенных пунктов) - при проектной номинальном классе напряжения 750 кВ; провеса контактной сети или выстакета троса трамвайных и троллейбусных линий, если проектной номинальной классе напряжения воздушных линий электропередачи не превышает 500 кВ при условии, что расстояние по вертикали от верхних пролетов или пролетов электропровода воздушной линии электропередачи при наибольшей стреле провеса должно быть не менее: 3 метров - при проектной номинальном классе напряжения до 35 кВ; 3 метров - при проектной номинальном классе напряжения 110 кВ; 4 метров - при проектной номинальном классе напряжения 150 кВ; 4 метров - при проектной номинальном классе напряжения 220 кВ; 5 метров - при проектной номинальном классе напряжения 330 - 400 кВ; 5 метров - при проектной номинальном классе напряжения 500 кВ; дополнительные длины при условии, что расстояние по вертикали от нижней части тросопровода до нижней воздушной линии электропередачи при наибольшей стреле провеса должно быть не менее: 4 метров - при проектной номинальном классе напряжения до 35 кВ; 4 метра - при проектной номинальном классе напряжения 110 кВ; 4,5 метра - при проектной номинальном классе напряжения 150 кВ; 5 метров - при проектной номинальном классе напряжения 220 кВ; 6 метров - при проектной номинальном классе напряжения 330 - 400 кВ; 8 метров - при проектной номинальном классе напряжения 500 кВ; 12 метров - при проектной номинальном классе напряжения 750 кВ; все в случае если в соответствии с техническими требованиями к границам безопасности должны соблюдаться предельно допустимые расстояния между талочными линиями, сооружениями и объектами электротехники, возможность размещения зданий, сооружений в границах охранной зоны определяется не только из противопожарных расстояний 11. В пределах охранной зоны без соблюдения условий окупительских соответствующих неким документам, предусмотренных регламентом о согласовании такой охранной зоны, проектируются и монтируются линии напряжением: а) средне, высокие, сверхвысокие работы, в том числе связанные с проведением акционных работ; б) дополнительные, сверхвысокие и высоковольтные работы; в) работы, связанные с работами по замене воздушных проводов, устройству подвешивания, замены и установке ледя (в случае ледяных подвешиваниях воздушных линий электропередачи); г) прокладке стержней, у которых расстояние по вертикали от вершины арchedого тросового стержня до тросов или без тросов до тросовых точек провеса проектом предусмотренных воздушных линий электропередачи</p>	

 Министерство энергетики Республики Беларусь	Департамент энергоснабжения Республики Беларусь	Инженер, фамилия
	Руководитель структурного подразделения Департамента энергоснабжения Республики Беларусь	Инженер, фамилия
ПЕЧАТЬ ВЫПОЛНИТЕЛЬНОГО ДОЛЖНОСТИ		








Лист 71

Железобетонный участок		
внут. объекта недвижимости		
Лист № 28, рисунок 4.1	Всего листов: 8	Всего листов выписки: 123
12.05.2025г. № КЗ ИИ-001/2025-1043006659		
Квартальный номер:	78.06.0010160-1420	
	<p>Линей электропередачи доукомплектованы релевыми аппаратами защиты и (или) оборудованы продольными арматурными 1 и II ступеней отключением в соответствии с техническими регламентами о требованиях пожарной безопасности, если проектной номинальной классе напряжения линей электропередачи не превышает 220 кВ, а также вне зависимости от проектного номинального класса напряжения воздушных линий электропередачи - здания и сооружения электроустановок стальной и стальной (включая вспомогательные и обслуживающие объекты), ограждения при условии, что расстояние от наземной точки установки зданий и (или) сооружений, отнесенной до вертикали до уровня воздушной линии электропередачи при наибольшей стреле пролета должно быть не менее: 3 метра - при проектной номинальном классе напряжения до 35 кВ; 4 метра - при проектной номинальном классе напряжения 110 кВ; 4 метра - при проектной номинальном классе напряжения 150 кВ; 5 метров - при проектной номинальном классе напряжения 220 кВ; 8 метров - при проектной номинальном классе напряжения 500 кВ; 12 метров - при проектной номинальном классе напряжения 750 кВ; линии связи, линии прохода телевидения, если проектной номинальной классе напряжения воздушных линий электропередачи не превышает 500 кВ при условии, что расстояние по вертикали до вертикали до проектной номинального класса напряжения до 35 кВ; 4 метра - при проектной номинальном классе напряжения 110 кВ; 4 метра - при проектной номинальном классе напряжения 150 кВ; 4 метра - при проектной номинальном классе напряжения 220 кВ; 5 метров - при проектной номинальном классе напряжения 330 - 400 кВ; 5 метров - при проектной номинальном классе напряжения 500 кВ; 5 метров - при проектной номинальном классе напряжения 750 кВ; железные дороги при условии, что расстояние по вертикали от гребня рельса до проектной номинальной классе напряжения при наибольшей стреле пролета должно быть не менее: 7,5 метра - при проектной номинальном классе напряжения до 35 кВ; 7,5 метра - при проектной номинальном классе напряжения 110 кВ; 8 метров - при проектной номинальном классе напряжения 150 кВ; 8,5 метра - при проектной номинальном классе напряжения 220 кВ; 9 метров - при проектной номинальном классе напряжения 330 - 400 кВ; 9,5 метра - при проектной номинальном классе напряжения 500 кВ; 12 метров - при проектной номинальном классе напряжения 750 кВ; вышеоблачные дроссы при условии, что расстояние по вертикали от вертикали проектной высоты дросса должен быть не менее: 7 метров - при проектной номинальном классе напряжения до 35 кВ; 7,5 метра - при проектной номинальном классе напряжения 110 кВ; 7,5 метра - при проектной номинальном классе напряжения 150 кВ; 8,5 метра - при проектной номинальном классе напряжения 220 кВ; 9,5 метра - при проектной номинальном классе напряжения 330 - 400 кВ; 9,5 метра - при проектной номинальном классе напряжения 500 кВ; 11,5 метра - в границах населенных пунктов) - при проектной номинальном классе напряжения 330 - 400 кВ; 9,5 метра (11,5 метра - в границах населенных пунктов) - при проектной номинальном классе напряжения 500 кВ; 16 метров (23 метра - в границах населенных пунктов) - при проектной номинальном классе напряжения 750 кВ; проектная номинальная высота</p>	

 Федеральное агентство по техническому регулированию и метрологии	
Департамент технического регулирования	Институт ФТИ
Федеральное государственное учреждение "Всероссийский институт метрологии им. Д.М. Менделеева"	Федеральное государственное учреждение "Всероссийский институт метрологии им. Д.М. Менделеева"
Федеральное государственное учреждение "Всероссийский институт метрологии им. Д.М. Менделеева"	Федеральное государственное учреждение "Всероссийский институт метрологии им. Д.М. Менделеева"
Федеральное государственное учреждение "Всероссийский институт метрологии им. Д.М. Менделеева"	Федеральное государственное учреждение "Всероссийский институт метрологии им. Д.М. Менделеева"



Лист 73

Земельный участок			
вид объекта недвижимости			
Лист № 30 раздела 4.1	Всего листов раздела 4.1: 30	Всего разделов: 8	Всего листов выписки: 123
12.05.2025г. № КУ ВВ-001/2025-1043066/59			
Квартальный номер: 78-06-0401660-3429			
<p>реестра границ: Зона с особыми условиями использования территории. Вид зоны по документу: Ограниченная зона объекта застроенного назначения - 120Ф-1470; Вид зоны: Ограниченная зона объектов застроенного назначения (объектов застроенного назначения и объектов по признакам застроенной территории)</p>			



ОБЛАСТНОЕ УПРАВЛЕНИЕ ЗАСТРОЕННЫМИ ТЕРРИТОРИЯМИ

ИНТЕРНАЛ. ФОРМАТИВ

Лист 4.2 Лист 74

## Выписка из Единого государственного реестра недвижимости об объеме недвижимости

Сведения о части земельного участка

Земельный участок		Единица измерения недвижимости		Всего листов: 8		Всего листов: 121	
Лист № 1 раздела 4.2		Всего листов раздела 4.2: 50		Всего листов: 8		Всего листов: 121	
12.05.2025г. № ЕУ/ВН-001/2025-103306659		7816,00006934259					
Квартальный номер:							

## Сведения о нераспределенных точках границей земли (объект) земельного участка

Участный номер части: 78:06:0080300:14291

Система координат: СК 64

Номер точки	Координаты, м		Описание закрепления на местности	4	5	Средняя квадратичная погрешность определения координат закрепленных точек границей земельного участка, м
	X	Y				
1						
1	94450,25	108570,89	-	-	-	0,02
2	94446,04	108564,68	-	-	-	0,02
3	94442,89	108568,03	-	-	-	0,02
4	94437,67	108571,87	-	-	-	0,02
5	94259,35	108651,39	-	-	-	0,02
6	94257,92	108648,72	-	-	-	0,02
7	94251,87	108651,25	-	-	-	0,02
8	94252,84	108653,21	-	-	-	0,02
9	94123,5	108710,79	-	-	-	0,02
10	94122,62	108708,98	-	-	-	0,02
11	94117,19	108711,29	-	-	-	0,02
12	94118,34	108713,75	-	-	-	0,02
13	93992,95	108702,51	-	-	-	0,02
14	93989,81	108774,68	-	-	-	0,02
15	93988,73	108776,36	-	-	-	0,02
16	93991,36	108776,61	-	-	-	0,02
17	93991,58	108776,61	-	-	-	0,02
18	93992,03	108776,61	-	-	-	0,02
19	93992,36	108776,61	-	-	-	0,02
20	93992,81	108776,61	-	-	-	0,02
21	94009,48	108771,27	-	-	-	0,02



ДЕЛЕНИЕ НЕИМУЩЕСТВЕННОСТИ

ИНТЕГРАЛ, ФИЛИАЛ

Лист 75

Земельный участок					
в/д объекта недвижимости					
Лист № 2 раздела 4.2		Всего листов раздела 4.2: 50		Всего разделов: 8	
12.05.2025г. № КУ ВВ-001/2025-104306659					
Квартальный номер: 75-06-0001000-3420					
1	2	3	4	5	
22	94009.82	108773.16	-	0.02	
23	94010.15	108773.05	*	0.02	
24	94010.40	108772.94	*	0.02	
25	94042.97	108758.09	*	0.02	
26	94042.62	108758.21	*	0.02	
27	94042.5	108758.89	*	0.02	
28	94044.03	108756.33	*	0.02	
29	94044.64	108757.31	*	0.02	
30	94045	108758.24	*	0.02	
31	94056.98	108727.63	*	0.02	
32	94113.18	108724.76	*	0.02	
33	94115.61	108723.53	*	0.02	
34	94123.02	108720.4	*	0.02	
35	94123.44	108714.06	*	0.02	
36	94215.31	108676.09	*	0.02	
37	94272.46	108650.41	*	0.02	
38	94272.91	108646.18	*	0.02	
39	94416.36	108581.68	*	0.02	
40	94416.81	108581.57	*	0.02	
41	94448.92	108574.75	*	0.02	
42	94448.72	108574.33	*	0.02	
1	94450.25	108570.89	-	0.02	



ДЕЛЕНИЕ ВВЕДЕНИЯ В ОБРАТНОСТЬ

ИНТЕРНАЛ, ФОРМАТИВ

Лист 76

Земельный участок						
вид объекта недвижимости						
Лист № 3 раздела 4.2		Всего листов раздела 4.2: 50		Всего разделов: 8		Всего листов выписки: 123
12.05.2025г. № КУ ВИ-001/2025-1043006059						
Кадстровый номер: 78:06:001060:3420						
Сведения о характерных точках границы участка (квартала) земельного участка						
Учётный номер участка: 78:06:000000:3420:2						
Система координат: СК 64						
Номер точки	Координаты, м		Описание закрепления на местности	Средние значения погрешности определения координат характерных точек границ земельного участка, м		
	X	Y		5	5	5
1	2	3	4			
1	93987.35	108776.24	-		0.02	
2	93983.71	108774.74	-		0.02	
3	93978.0	108772.79	-		0.02	
4	93970.68	108768.97	-		0.02	
5	93962.65	108764.76	-		0.02	
6	93961.5	108763.86	-		0.02	
7	93964.56	108769.28	-		0.02	
8	93964.56	108769.6	-		0.02	
9	93964.78	108769.94	-		0.02	
10	93965.12	108770.27	-		0.02	
11	93965.34	108770.6	-		0.02	
12	93965.67	108770.83	-		0.02	
13	93966.01	108771.05	-		0.02	
14	93966.34	108771.27	-		0.02	
15	93971.66	108774.27	-		0.02	
16	93971.57	108774.38	-		0.02	
17	93971.9	108774.5	-		0.02	
18	93972.35	108774.72	-		0.02	
19	93972.68	108774.83	-		0.02	
20	93973.12	108774.94	-		0.02	
21	93973.46	108774.94	-		0.02	
1	93987.35	108776.24	-		0.02	



ДЕЛЕНИЕ ВНЕШНЕГО ВИДА ДОКУМЕНТА

ИНТЕГРАЛ. ФОРМАТИВ

Лист 77

Земельный участок						
вид объекта недвижимости						
Лист № 4 раздела 4.2		Всего листов раздела 4.2: 50		Всего разделов: 8		Всего листов выписки: 123
12.05.2025г. № КУ ВМ-001/2025-1043006059						
Кадастровый номер: 78:06:00401060:3420						
Сведения о характерных точках, границах участка (квасей) земельного участка						
Учётный номер участка: 78:06:000000:3420.3						
Система координат: СК 64						
Номер точки	Координаты, м		Описание закрепления на местности	Средние значения погрешности определения координат характерных точек границ земельного участка, м	5	
	X	Y				
1	2	3	4			
1	93914.46	108728.66	-		0.02	
2	93912.16	108725.6	-		0.02	
3	93929.53	108722.64	-		0.02	
4	93926.8	108720.16	-		0.02	
5	93924.32	108718.17	-		0.02	
6	93921.78	108716.44	-		0.02	
7	93918.76	108714.74	-		0.02	
8	93915.47	108713.23	-		0.02	
9	93911.9	108711.77	-		0.02	
10	93913.85	108716.5	-		0.02	
11	93913.34	108716.88	-		0.02	
12	93913.86	108717.42	-		0.02	
13	93914.97	108717.23	-		0.02	
14	93916.64	108717.68	-		0.02	
15	93919.19	108720.34	-		0.02	
16	93916.33	108754.04	-		0.02	
17	93926.44	108754.15	-		0.02	
18	93916.77	108754.48	-		0.02	
19	93911.11	108754.7	-		0.02	
20	93911.44	108754.03	-		0.02	
21	93913.02	108755.86	-		0.02	
22	93912.89	108754.96	-		0.02	
23	93916.85	108749.12	-		0.02	
24	93918.36	108733.86	-		0.02	



ДЕЛЕНИЕ ВНЕШНЕГО ЧАСТИ ДИВИЗИОНА

ИНТЕГРАЛ, ФОРМЛИН

Лист 78

Земельный участок				
вкл. объекта недвижимости				
Лист № 5 раздела 4.2		Всего листов раздела 4.2: 50		Всего листов выписки: 123
12.05.2025г. № КУ ВВ-001/2025-1043066039				
Квартальный номер: 78-06-0401060-3420				
1	2	3	4	5
25	93917,73	108734,96	-	0,02
26	93916,22	108734,53	*	0,02
1	93914,46	108728,66	*	0,02



ИНН: 77-07-0010202

ИНН: 77-07-0010202

Лист 79

Земельный участок						
вид объекта недвижимости						
Лист № 6 раздела 4.2		Всего листов раздела 4.2: 50		Всего разделов: 8		Всего листов выписки: 123
12.05.2025г. № КУ ВМ-001/2025-1043066059						
Кадстровый номер: 78:06:00401060:3420						
Сведения о характеристиках земель, границах участка (квартала) земельного участка						
Учетный номер участка: 78:06:000000:3420:4						
Система координат: СК 64						
Номер точки	Координаты, м			Описание закрепления на местности	Средние квадратичные погрешности определения координат закрепленных точек границ земельного участка, м	5
	X	Y	Z			
1				4		
1	93914.97	108713.31		-		0.02
2	93915.05	108718.65		-		0.02
3	93917.18	108723.86		-		0.02
4	93947.99	108765.27		-		0.02
5	93925.36	108732.11		-		0.02
6	93925.22	108729.32		-		0.02
7	93925.06	108718.74		-		0.02
8	93924.32	108718.13		-		0.02
9	93921.76	108716.44		-		0.02
10	93918.76	108714.74		-		0.02
11	93915.47	108713.23		-		0.02
1	93914.97	108713.31		-		0.02



ДЕЛЕНИЕ ВНЕШНЕГО АУДИТА

ИНТЕГРАЛ ФОРМЛИБ

Лист 80

Земельный участок						
вид объекта недвижимости						
Лист М-7 раздела 4.2		Всего листов раздела 4.2: 50		Всего разделов: 8		Всего листов выписки: 123
12.05.2025г. № КУ ВМ-001/2025-104306659						
Кадстровый номер: 78:06:0001060:3420						
Сведения о характерных точках границах (вершинах) земельного участка						
Учётный номер участка: 78:06:000000:3420:5						
Система координат: СКР 64						
Номер точки	Координаты, м		Описание закрепления на местности	Средние значения погрешности определения координат характерных точек граница земельного участка, м.		
	X	Y		5	5	5
1	-	3	-	-	-	-
1	94008.53	108760.88	-	-	-	0.02
2	94008.12	108769.85	-	-	-	0.02
3	94007.71	108760.85	-	-	-	0.02
4	94007.3	108760.88	-	-	-	0.02
5	94006.89	108769.94	-	-	-	0.02
6	94006.49	108770.04	-	-	-	0.02
7	94006.1	108770.18	-	-	-	0.02
8	94005.72	108770.34	-	-	-	0.02
9	94005.35	108770.54	-	-	-	0.02
10	94005.01	108770.76	-	-	-	0.02
11	94004.68	108771.02	-	-	-	0.02
12	94004.37	108771.29	-	-	-	0.02
13	94004.09	108771.6	-	-	-	0.02
14	94003.84	108771.92	-	-	-	0.02
15	94003.61	108772.27	-	-	-	0.02
16	94003.41	108772.63	-	-	-	0.02
17	94003.25	108773.01	-	-	-	0.02
18	94003.11	108773.4	-	-	-	0.02
19	94003.01	108773.8	-	-	-	0.02
20	94002.94	108774.21	-	-	-	0.02
21	94002.9	108774.62	-	-	-	0.02
22	94002.9	108775.03	-	-	-	0.02
23	94002.93	108775.44	-	-	-	0.02
24	94003	108775.85	-	-	-	0.02



ДЕПАРТАМЕНТ ПО ВОПРОСАМ ЗЕМЛЕПОЛЬЗОВАНИЯ, ГРАДОСТРОИТЕЛЬСТВА И АРХИТЕКТУРЫ

ИНТЕРНАЛ, ФОРМАТИВ

Лист 81

Земельный участок					
пол. объекта недвижимости					
Лист № 8 раздела 4.2		Всего листов раздела 4.2: 50		Всего листов: 8	
12.05.2025г. № КУ ВМ-001/2025-1043066059					
Квартальный номер: 78:06:0001000-3420					
1	2	3	4	5	
25	94003.1	108776.25	-	0.02	
26	94003.45	108777.42	*	0.02	
27	94010.15	108774.7	-	0.02	
28	94012.06	108779.01	-	0.02	
29	94012.66	108779.63	-	0.02	
30	94013.41	108779.65	-	0.02	
31	94014.08	108779.05	-	0.02	
32	94014.14	108778.35	-	0.02	
33	94013.91	108777.56	-	0.02	
34	94012.55	108774	-	0.02	
35	94012.8	108773.8	-	0.02	
36	94012.7	108773.43	-	0.02	
37	94012.56	108774.04	-	0.02	
38	94012.4	108772.66	-	0.02	
39	94012.2	108772.3	-	0.02	
40	94011.98	108771.95	-	0.02	
41	94011.72	108771.62	-	0.02	
42	94011.45	108771.32	-	0.02	
43	94011.14	108771.04	-	0.02	
44	94010.82	108770.78	-	0.02	
45	94010.47	108770.55	-	0.02	
46	94010.11	108770.36	-	0.02	
47	94009.73	108770.19	-	0.02	
48	94009.34	108770.05	-	0.02	
49	94008.94	108769.95	-	0.02	
1	94008.53	108769.86	-	0.02	



ДЕЛЕНИЕ ИНЖЕНЕРИИ, ПРОЕКТИРОВАНИЯ

ИНЖЕНЕРЫ, ФОРМАЛИЗ

Лист 82

Земельный участок						
вид объекта недвижимости						
Лист № 9 раздела 4.2		Всего листов раздела 4.2: 50		Всего разделов: 8		Всего листов выписки: 123
12.05.2025г. № КУ ВМ-001/2025-1043006059						
Кадастровый номер: 78:06:00401060:3420						
Сведения о характеристиках земельных участков (высели) земельного участка						
Учётный номер участка: 78:06:000000:3420/6						
Система координат: СК 64						
Номер точки	Координаты, м		Описание закрепления на местности	Средние выдержанные расстояния от определяющих точек границ земельного участка, м	5	
	X	Y				
1	2	3	4			
1	93953.64	108760.63	-		0.02	
2	93953.27	108769.43	-		0.02	
3	93952.9	108760.26	-		0.02	
4	93952.51	108760.12	-		0.02	
5	93952.11	108769.01	-		0.02	
6	93951.7	108768.94	-		0.02	
7	93951.29	108768.9	-		0.02	
8	93951.01	108768.89	-		0.02	
9	93950.62	108773.8	-		0.02	
10	93955.99	108774.54	-		0.02	
11	93955.93	108772.93	-		0.02	
12	93955.83	108772.53	-		0.02	
13	93955.7	108772.13	-		0.02	
14	93955.54	108771.75	-		0.02	
15	93955.35	108771.39	-		0.02	
16	93955.13	108771.04	-		0.02	
17	93954.88	108770.71	-		0.02	
18	93954.6	108770.4	-		0.02	
19	93954.3	108770.12	-		0.02	
20	93953.98	108769.86	-		0.02	
1	93953.64	108769.63	-		0.02	



ДЕЛЕНИЕ ВНЕШНЕГО ЧАСТИ ДИВИЗИОНА

ИНТЕГРАЛ, ФИЛИЯ

Лист 83

Земельный участок						
вид объекта недвижимости						
Лист № Ю. рисунок 4.2		Всего листов раздела 4.2: 50		Всего разделов: 8		Всего листов выписки: 123
12.05.2025г. № КУ ВП-001/2025-104306659						
Кадстровый номер: 78:06:0040100:3420						
Сведения о характерных точках, границах участка (квасте) земельного участка						
Учетный номер участка: 78:06:000000:34207						
Система координат: СК 64						
Номер точки	Координаты, м		Описание закрепления на местности	Средние квадратичные погрешности определения координат характерных точек границ земельного участка, м.		
	X	Y		5	5	5
1	94448.14	108567.58	-	-	-	0.02
2	94448.14	108567.92	-	-	-	0.02
3	94448.18	108568.33	-	-	-	0.02
4	94448.26	108568.74	-	-	-	0.02
5	94448.37	108569.14	-	-	-	0.02
6	94448.51	108569.53	-	-	-	0.02
7	94448.68	108569.9	-	-	-	0.02
8	94448.88	108570.26	-	-	-	0.02
9	94449.77	108571.09	-	-	-	0.02
10	94450.25	108571.89	-	-	-	0.02
1	94448.14	108567.58	-	-	-	0.02



ОБЛАСТНОЕ УПРАВЛЕНИЕ ТЕХНИЧЕСКОГО РЕГУЛИРОВАНИЯ И МЕТРОЛОГИИ

ИНТЕГРАЛ. ФОРМАТИВ

Лист 84

Земельный участок						
вид объекта недвижимости						
Лист № 11, раздел 4.2		Всего листов раздела 4.2: 50		Всего разделов: 8		Всего листов выписки: 123
12.05.2025г. № КУ ВМ-001/2025-1043006059						
Кадстровый номер: 78:06:00401060:3420						
Сведения о характерных точках, границах участка (квасей) земельного участка						
Учётный номер участка: 78:06:000000:3420 К						
Номер точки	Координаты, м		Описание закрепления на местности	Средние выдерживаемые погрешности определения координат характерных точек границ земельного участка, м.		
	X	Y		5	5	5
1			4			
1	93987.55	108783.97	-			0.02
2	93968.81	108775.1	-			0.02
3	93966.42	108774.13	-			0.02
4	93965.44	108771.13	-			0.02
5	93963.52	108765.22	-			0.02
6	93962.65	108764.76	-			0.02
7	93959.19	108762.06	-			0.02
8	93962.65	108772.6	-			0.02
9	93958.49	108770.92	-			0.02
10	93957.91	108770.2	-			0.02
11	93953.04	108764.24	-			0.02
12	93952.47	108763.54	-			0.02
13	93952.31	108763.34	-			0.02
14	93943.54	108754.59	-			0.02
15	93943.53	108753.96	-			0.02
16	93943.24	108753.77	-			0.02
17	93936.6	108742.71	-			0.02
18	93916.51	108742.59	-			0.02
19	93916.41	108742.48	-			0.02
20	93912.19	108733.7	-			0.02
21	93928.3	108735.42	-			0.02
22	93928.31	108733.89	-			0.02
23	93928.38	108728.14	-			0.02
24	93928.17	108721.41	-			0.02



ДЕПАРТАМЕНТ КАДАСТРА НЕДВИЖИМОСТИ

ИНТЕГРАЛ.ФОРМИНГ

Лист 85

Земельный участок					
вид объекта недвижимости					
Лист № 1.2 раздела 4.2		Всего листов раздела 4.2: 50		Всего листов выписки: 123	
12.05.2025г. № КУ ВМ-001/2025-1043066059					
Квартальный номер: 78:06:0001000-3420					
1	2	3	4	5	
25	93926.8	108720.16	-	0.02	
26	93926.12	108719.6	*	0.02	
27	93926.38	108728.14	*	0.02	
28	93926.33	108732.17	*	0.02	
29	93925.76	108730.69	*	0.02	
30	93925.69	108730.55	*	0.02	
31	93925.6	108730.41	*	0.02	
32	93925.48	108730.3	*	0.02	
33	93921.13	108726.56	*	0.02	
34	93923.07	108742.31	*	0.02	
35	93934.37	108744.25	*	0.02	
36	93940.55	108754.53	*	0.02	
37	93941.21	108755.49	*	0.02	
38	93942	108756.28	*	0.02	
39	93942.24	108756.96	*	0.02	
40	93946.38	108762.93	*	0.02	
41	93945.2	108759.07	*	0.02	
42	93950.65	108764.91	*	0.02	
43	93941.27	108765.68	*	0.02	
44	93956.14	108771.65	*	0.02	
45	93956.84	108772.5	*	0.02	
46	93956.93	108772.62	*	0.02	
47	93957.05	108772.74	*	0.02	
48	93957.18	108772.83	*	0.02	
49	93957.33	108772.91	*	0.02	
50	93960.26	108774.1	*	0.02	
51	93955.55	108774.34	*	0.02	
52	93958.02	108775.76	*	0.02	
53	93964	108776.73	*	0.02	



ДЕПАРТАМЕНТ КАДАСТРА НЕДВИЖИМОСТИ

ИНТЕРНАЛ. ФИЛИАЛ

Лист 86

Земельный участок					
вдн. объект недвижимости					
Лист № 13, раздел 4.2		Всего листов раздела 4.2: 50		Всего разделов: 8	Всего листов выписки: 123
12.05.2025г. № КУ ВП-001/2025-104306659					
Квартальный номер: 78:06:0001000:3420					
1	2	3	4	5	
54	93965.6	108781.99	-	0.02	
55	93965.76	108782.07	*	0.02	
56	93965.82	108782.21	-	0.02	
57	93965.99	108782.55	-	0.02	
58	93965.25	108782.84	-	0.02	
59	93967.56	108785.11	-	0.02	
60	93967.82	108785.01	-	0.02	
61	93968.16	108784.88	-	0.02	
62	93968.38	108784.76	-	0.02	
63	93968.51	108784.65	-	0.02	
64	93968.62	108784.52	-	0.02	
65	93968.7	108784.37	-	0.02	
66	93968.76	108784.21	-	0.02	
67	93969.11	108782.92	-	0.02	
68	93969.14	108782.71	-	0.02	
69	93969.13	108782.56	-	0.02	
70	93969.1	108782.4	-	0.02	
71	93968.72	108781.13	-	0.02	
72	93968.53	108780.61	-	0.02	
73	93967.45	108777.28	-	0.02	
74	93967.93	108777.36	*	0.02	
75	93984.37	108785.14	-	0.02	
76	93985.11	108784.84	-	0.02	
77	93985.4	108784.89	*	0.02	
1	93987.55	108783.97	-	0.02	



ДЕЛЕНИЕ ИНЖЕНЕРИИ И ПРОЕКТИРОВАНИЯ

ИНЖЕНЕРНАЯ ФИРМА «ИРИС»

Лист 87

		Земельный участок			вид объекта недвижимости	
Лист № 14 раздела 4.2		Всего листов раздела 4.2: 50		Всего листов выписки: 123		
12.05.2025г. № КУ ВН-001/2025-1043066059		78:06:00401060:3420				
Кадстровый номер:		78:06:00401060:3420				
		Сведения о характерных точках границы участка (квасей) земельного участка				
		Учётный номер участка: 78:06:000000:3420:9				
		Система координат: СК 64				
Номер точки	Координаты, м		Описание закрепления на местности	Средние квадратичные погрешности определения координат характерных точек границы земельного участка, м.		
	X	Y		4	5	
1	2	3	4	5		
1	93976,77	108788,2	-	0,02		
2	93973,26	108787,27	-	0,02		
3	93973,09	108787,24	-	0,02		
4	93972,77	108787,21	-	0,02		
5	93972,44	108787,24	-	0,02		
6	93972,12	108787,32	-	0,02		
7	93971,81	108787,45	-	0,02		
8	93971,54	108787,63	-	0,02		
9	93971,29	108787,86	-	0,02		
10	93970,85	108788,54	-	0,02		
11	93971,29	108788,77	-	0,02		
12	93972,84	108789,78	-	0,02		
1	93976,77	108788,2	-	0,02		



ДЕЛЕНИЕ ВНЕШНЕГО ВИДА ДОКУМЕНТА

ИНТЕГРАЛ.ФОРМАТ

Лист 88

Земельный участок						
вид объекта недвижимости						
Лист № 15 раздела 4.2		Всего листов раздела 4.2: 50		Всего разделов: 8		Всего листов выписки: 123
12.05.2025г. № КУ ВМ-001/2025-1043006059						
Кадстровый номер: 78:06:0001000:3420						
Сведения о характерных точках, границах участка (квасей) земельного участка						
Учетный номер квасей: 78:06:0000002420/0						
Система координат: СК 64						
Номер точки	Координаты, м			Описание закрепления на местности	Средние значения погрешности определения координат характерных точек границ земельного участка, м	5
	X	Y	Z			
1	-	-	-	-	-	-
1	94455.50	108588.71	-	-	-	0.02
2	94462.08	108581.36	-	-	-	0.02
3	94270.78	108650.09	-	-	-	0.02
4	94192.46	108694.41	-	-	-	0.02
5	94192.84	108695.2	-	-	-	0.02
6	94230.56	108679.72	-	-	-	0.02
7	94234.64	108688.02	-	-	-	0.02
8	94263.65	108674.83	-	-	-	0.02
9	94281.76	108670.8	-	-	-	0.02
10	94292.5	108656.69	-	-	-	0.02
11	94293.73	108657.32	-	-	-	0.02
12	94295.44	108658.39	-	-	-	0.02
13	94297.47	108653.9	-	-	-	0.02
14	94299.75	108650.54	-	-	-	0.02
15	94301.41	108657.06	-	-	-	0.02
16	94303.17	108656.91	-	-	-	0.02
17	94304.47	108655.23	-	-	-	0.02
18	94305.23	108653.29	-	-	-	0.02
19	94306.25	108650.55	-	-	-	0.02
20	94302.86	108620.11	-	-	-	0.02
21	94308.06	108608.46	-	-	-	0.02
22	94434.66	108591.92	-	-	-	0.02
23	94440.61	108590.41	-	-	-	0.02
1	94455.59	108588.71	-	-	-	0.02



ДЕПАРТАМЕНТ КАДАСТРА НЕДВИЖИМОСТИ

ИНТЕГРАЛ.ФОРМИНГ

Лист 89

		Земельный участок			вид объекта недвижимости	
Лист № 16, раздел 4.2		Всего листов раздела 4.2: 50		Всего листов выписки: 123		
12.05.2025г. № КУ ВМ-001/2025-1043066059		78:06:0040100:3420				
Квартальный номер:						
		Сведения о характерных точках, границах участка (квартала) земельного участка				
		Участок полярный №64				
		Система координат: 64				
Номер точки	Координаты, м			Описание закрепления на местности	Средние квадратичные погрешности определения координат характерных точек границ земельного участка, м.	
	X	Y	Z			
1				4	5	
1	94112.13	108690.07		-	0.02	
2	94125.43	108724.64		-	0.02	
3	94127.48	108728.24		-	0.02	
4	94134.3	108724.14		-	0.02	
5	94148.57	108716.06		-	0.02	
6	94151.43	108714.65		-	0.02	
7	94176.07	108701.91		-	0.02	
8	94182.49	108700.27		-	0.02	
1	94112.13	108690.07		-	0.02	



ФЕДЕРАЛЬНОЕ АГЕНТСТВО ТЕХНИЧЕСКОГО РЕГУЛИРОВАНИЯ И СОСТОЯНИЕ

ИНТЕЛЛЕКТУАЛЬНАЯ СОБНОСТЬ

Лист 00

Земельный участок		вид объекта недвижимости		Всего разделов: 8		Всего листов выделов: 123	
Лист № 17 раздела 4.2		Всего листов раздела 4.2: 50					
12.05.2025г. № КУ ВП-001/2025-1043006059		78:06:0000000:3420					
Кадастровый номер:		78:06:0000000:3420					
Сведения о характерных точках, границах участка (квасей) земельного участка							
Участок полярный: 78:06:0000000:3420/12							
Система координат: СК 64							
Номер точки	Координаты, м		Описание закрепления на местности	Средние значения погрешности определения координат характерных точек границ земельного участка, м			
	X	Y		4	5		
1	2	3	-	-	0.02		
1	94450.25	108570.69	-	-	0.02		
2	94446.04	108564.68	-	-	0.02		
3	94442.80	108566.05	-	-	0.02		
4	94437.67	108571.87	-	-	0.02		
5	94259.35	108651.59	-	-	0.02		
6	94257.92	108648.72	-	-	0.02		
7	94251.87	108651.25	-	-	0.02		
8	94252.84	108653.21	-	-	0.02		
9	94123.2	108710.79	-	-	0.02		
10	94122.62	108708.98	-	-	0.02		
11	94117.19	108711.29	-	-	0.02		
12	94118.34	108713.75	-	-	0.02		
13	93992.95	108702.51	-	-	0.02		
14	93989.81	108774.08	-	-	0.02		
15	93988.51	108776.71	-	-	0.02		
16	93983.71	108774.74	-	-	0.02		
17	93978.9	108772.79	-	-	0.02		
18	93970.68	108768.07	-	-	0.02		
19	93962.65	108764.76	-	-	0.02		
20	93957.66	108760.86	-	-	0.02		
21	93953.07	108756.51	-	-	0.02		
22	93952.89	108753.96	-	-	0.02		
23	93950.85	108749.12	-	-	0.02		
24	93938.36	108733.86	-	-	0.02		



ДЕЛЕНИЕ ВНЕШНЕГО ЧАСТИ ДИВИЗИОНА

ИНТЕГРАЛ, ФОРМАЛИЗМ

Лист 91

Земельный участок					
ИПТ объекта недвижимости					
Лист № 18, раздел 4.2		Всего листов раздела 4.2: 50		Всего листов выписки: 123	
12.05.2025г. № КУ ВП-001/2025-104306059					
Квартальный номер: 78:06:0001000-3420					
1	2	3	4	5	
25	93917.73	108714.96	-		0.02
26	93916.22	108714.53	-		0.02
27	93914.46	108728.66	-		0.02
28	93912.16	108725.6	-		0.02
29	93929.53	108722.64	-		0.02
30	93926.8	108723.16	-		0.02
31	93924.32	108718.13	-		0.02
32	93921.76	108716.44	-		0.02
33	93918.76	108714.74	-		0.02
34	93915.47	108713.21	-		0.02
35	93913.9	108713.77	-		0.02
36	93913.85	108716.5	-		0.02
37	93913.34	108716.88	-		0.02
38	93917.18	108720.96	-		0.02
39	93949.46	108767.37	-		0.02
40	93971.29	108788.77	-		0.02
41	93972.84	108789.78	-		0.02
42	93985.11	108784.84	-		0.02
43	93983.4	108784.89	-		0.02
44	93991.83	108782.31	-		0.02
45	94016.15	108774.7	-		0.02
46	94012.06	108779.01	-		0.02
47	94012.66	108791.63	-		0.02
48	94013.41	108791.65	-		0.02
49	94014.08	108792.05	-		0.02
50	94014.16	108781.13	-		0.02
51	94012.35	108774	-		0.02
52	94043.48	108780.13	-		0.02
53	94042.62	108788.21	-		0.02



ДЕЛЕНИЕ ИМУЩЕСТВОМ, ДОХОДОМ

ИМУЩЕСТВА, ФОРМАЛИЗ

Лист 02

Земельный участок					
вдс объекта недвижимости					
Лист № 19 раздела 4.2		Всего листов раздела 4.2: 50		Всего листов выписки: 123	
12.05.2025г. № КУ ВВЕ-001/2025-1043006059					
Квартальный номер: 78:06:0001000:3420					
1	2	3	4	5	
54	94042.5	108756.89	-	0.02	
55	94044.03	108756.33	-	0.02	
56	94044.64	108757.81	-	0.02	
57	94045.45	108759.42	-	0.02	
58	94065.82	108750.3	-	0.02	
59	94066.67	108748.41	-	0.02	
60	94115.61	108723.53	-	0.02	
61	94123.02	108720.4	-	0.02	
62	94125.43	108724.64	-	0.02	
63	94182.13	108692.07	-	0.02	
64	94181.97	108698.54	-	0.02	
65	94192.14	108693.75	-	0.02	
66	94192.46	108694.41	-	0.02	
67	94270.78	108659.09	-	0.02	
68	94452.08	108581.36	-	0.02	
69	94448.72	108574.33	-	0.02	
1	94450.25	108570.89	-	0.02	



ДЕПОНА ВВЕДЕНИЯ В ОБРАЩЕНИЕ

ИНТЕГРАЛ ФОРМИЛ

Лист 03

Земельный участок						
вид объекта недвижимости						
Лист № 20 раздела 4.2		Всего листов раздела 4.2: 50		Всего разделов: 8		Всего листов выписки: 123
12.05.2025г. № КУ ВП-001/2025-1043006059						
Кадстровый номер: 78:06:0010100:3420						
Сведения о характеристиках земель, границах участка (квартала) земельного участка						
Учетный номер участка: 78:06:000000242011						
Сведения по участку						
Номер точки	Координаты, м			Описание закрепления на местности	4	5
	X	Y	Z			
1						
1	94448.72	108574.83		-	-	-
2	94455.59	108588.71		-	-	-
3	94440.61	108590.01		-	-	-
4	94444.66	108591.92		-	-	-
5	94398.06	108608.46		-	-	-
6	94352.86	108620.11		-	-	-
7	94366.25	108650.55		-	-	-
8	94305.23	108653.29		-	-	-
9	94304.47	108655.23		-	-	-
10	94303.17	108655.91		-	-	-
11	94301.41	108657.96		-	-	-
12	94299.75	108658.54		-	-	-
13	94297.47	108658.9		-	-	-
14	94295.44	108658.99		-	-	-
15	94293.73	108657.62		-	-	-
16	94292.5	108656.69		-	-	-
17	94281.76	108670.8		-	-	-
18	94263.65	108674.83		-	-	-
19	94274.64	108688.02		-	-	-
20	94210.56	108670.72		-	-	-
21	94192.84	108695.2		-	-	-
22	94192.14	108694.75		-	-	-
23	94181.97	108698.54		-	-	-
24	94182.49	108700.27		-	-	-



ДЕЛЕНИЕ ВНЕШНЕГО ЧАСТИ ДИВИЗИОНА

ИНТЕГРАЛ ФОРМЛЕР

Лист 04

Земельный участок					
пол. объект недвижимости					
Лист № 21 раздела 4.2		Всего листов раздела 4.2: 50		Всего листов выписки: 123	
12.05.2025г. № КУ ВВ-001/2025-104306659					
Квартальный номер: 78:06:0001000-3420					
1	2	3	4	5	
25	94178.07	108791.91	-	-	-
26	94151.43	108714.65	*	*	*
27	94148.57	108716.06	-	-	-
28	94134.2	108724.14	-	-	-
29	94127.48	108728.24	-	-	-
30	94123.02	108729.4	-	-	-
31	94115.61	108723.53	-	-	-
32	94066.67	108748.01	-	-	-
33	94065.82	108750.3	-	-	-
34	94045.45	108752.42	-	-	-
35	94044.64	108757.31	-	-	-
36	94044.03	108756.33	-	-	-
37	94042.5	108756.89	-	-	-
38	94042.62	108756.21	-	-	-
39	94043.48	108760.13	-	-	-
40	94032.35	108774	-	-	-
41	94034.16	108778.13	-	-	-
42	94034.08	108793.05	-	-	-
43	94033.41	108796.65	-	-	-
44	94032.66	108792.63	-	-	-
45	94032.06	108793.01	-	-	-
46	94030.15	108774.7	-	-	-
47	93991.43	108782.51	-	-	-
48	93985.4	108784.89	-	-	-
49	93985.11	108784.84	-	-	-
50	93973.84	108782.78	-	-	-
51	93971.29	108788.77	-	-	-
52	93949.46	108767.37	-	-	-
53	93921.98	108727.77	-	-	-



ДЕЛЕНИЕ ИНЖЕНЕРИИ, ПРОЕКТИРОВАНИЯ

ИНЖЕНЕРНО-ПРОЕКТИРОВАТЕЛЬНАЯ КОМПАНИЯ

Лист 05

Земельный участок				
вид объекта недвижимости				
Лист № 22, раздел 4.2	Всего листов раздела 4.2: 50		Всего листов выписки: 123	
12.05.2025г. № КУ ВВ-001/2025-1043066039				
Квартальный номер: 78:06:00401000:3420				
1	2	3	4	5
54	93973.53	108781.27	-	-
55	93986.16	108775.75	*	*
56	93983.51	108776.71	*	*
57	93989.81	108774.68	-	-
58	93990.41	108774.89	-	-
59	94449.15	108574.26	*	*
60	94448.72	108574.33	*	*



ДЕПАРТАМЕНТ УРБАНИСТИКИ И СТРОИТЕЛЬСТВА

ИНТЕРНАЛ ФОНДОВ

Лист 06

Земельный участок						
вид объекта недвижимости						
Лист № 2/1 раздела 4.2		Всего листов раздела 4.2: 50		Всего разделов: 8		Всего листов выписки: 123
12.05.2025г. № КУ ВМ-001/2025-1043006059						
Кадастровый номер: 78:06:00401060:3420						
Сведения о характеристиках земель, границах участка (кадастр) земельного участка						
Учетный номер листа: 78:06:0000002420/14						
Система координат						
Номер точки	Координаты, м			Описание закрепления на местности	4	5
	X	Y	Z			
1						
1	94448.72	108574.83		-	-	-
2	94455.59	108588.71		-	-	-
3	94440.61	108590.01		-	-	-
4	94444.66	108591.92		-	-	-
5	94398.06	108608.46		-	-	-
6	94352.86	108620.11		-	-	-
7	94366.25	108650.55		-	-	-
8	94305.23	108653.29		-	-	-
9	94304.47	108655.23		-	-	-
10	94303.17	108656.91		-	-	-
11	94301.41	108657.96		-	-	-
12	94299.75	108658.54		-	-	-
13	94297.47	108658.9		-	-	-
14	94295.44	108659.39		-	-	-
15	94293.73	108657.62		-	-	-
16	94292.5	108656.69		-	-	-
17	94281.76	108670.8		-	-	-
18	94263.65	108674.83		-	-	-
19	94274.64	108688.02		-	-	-
20	94210.56	108670.72		-	-	-
21	94192.84	108695.2		-	-	-
22	94192.14	108694.75		-	-	-
23	94181.97	108698.54		-	-	-
24	94182.49	108700.27		-	-	-



ДЕПАРТАМЕНТ ТЕРРИТОРИАЛЬНО-КАДАСТРОВОГО УПРАВЛЕНИЯ

ИНТЕГРАЛ.ФОРМИНГ

Лист 97

Земельный участок					
пол. объект недвижимости					
Лист № 24 раздела 4.2		Всего листов раздела 4.2: 50		Всего листов выписки: 123	
12.05.2025г. № КУ ВВ-001/2025-104306659					
Квартальный номер: 78:06:0001000-3420					
1	2	3	4	5	
25	94178.07	108790.91	-	-	-
26	94151.43	108714.65	*	*	*
27	94148.57	108716.06	-	-	-
28	94134.2	108724.14	-	-	-
29	94127.48	108728.24	-	-	-
30	94123.02	108729.4	-	-	-
31	94115.61	108723.53	-	-	-
32	94066.67	108748.01	-	-	-
33	94065.82	108750.3	-	-	-
34	94045.45	108752.42	-	-	-
35	94044.64	108757.31	-	-	-
36	94044.03	108756.33	-	-	-
37	94042.5	108756.89	-	-	-
38	94042.62	108756.21	-	-	-
39	94043.48	108760.13	-	-	-
40	94032.35	108774	-	-	-
41	94034.16	108778.13	-	-	-
42	94034.08	108793.05	-	-	-
43	94033.41	108796.65	-	-	-
44	94032.66	108792.63	-	-	-
45	94032.06	108793.01	-	-	-
46	94030.15	108774.7	-	-	-
47	93991.43	108782.51	-	-	-
48	93985.4	108784.89	-	-	-
49	93985.11	108784.84	-	-	-
50	93973.84	108782.78	-	-	-
51	93971.29	108788.77	-	-	-
52	93949.46	108767.37	-	-	-
53	93921.98	108727.77	-	-	-



ДЕЛЕНИЕ ВВЕДЕНИЯ В ОБИЕКТЫ

ИНТЕГРАЛ. ФОРМАТИВ

Земельный участок				
вкл. объекта недвижимости				
Лист № 25 раздела 4.2	Всего листов раздела 4.2: 50	Всего листов: 8	Всего листов выписки: 123	
12.05.2025г. № КУ ВВ-001/2025-1043066039				
Квартальный номер: 78:06:0401060:3420				
1	2	3	4	5
54	93973.53	108781.27	-	-
55	93986.16	108775.73	-	-
56	93983.51	108776.71	-	-
57	93989.81	108774.68	-	-
58	93990.41	108774.89	-	-
59	94449.15	108574.26	-	-
60	94448.72	108574.33	-	-



ДЕПАРТАМЕНТ ТЕРРИТОРИАЛЬНО-КАДАСТРОВОГО

УПРАВЛЕНИЯ ПО МОСКОВСКОЙ ОБЛАСТИ

Лист 09

		Земельный участок			вид объекта недвижимости	
Лист № 26, раздел 4.2		Всего листов раздела 4.2: 50			Всего листов выписки: 123	
12.05.2025г. № КУ ВМ-001/2025-1043006059						
Кадастровый номер:		78:06:0010100:3420				
Сведения о характеристиках земель, границах участка (квартала) земельного участка						
Учетный номер участка: 78:06:000000242011						
Сведения по порядку						
Номер точки	Координаты, м			Описание закрепления на местности	Средние квадратичные погрешности определения координат закрепленных точек границ земельного участка, м	
	X	Y	Z		5	5
1				4		
1	94450.25	108570.69		-		
2	94448.8	108574.14		-		
3	94434.42	108585.22		-		
4	94239.4	108673.36		-		
5	94223.55	108675.15		-		
6	94123.53	108721.31		-		
7	94123.02	108720.4		-		
8	94115.61	108721.53		-		
9	94084.29	108730.42		-		
10	94044.8	108757.71		-		
11	94044.64	108757.31		-		
12	94044.03	108756.33		-		
13	94042.5	108756.89		-		
14	94042.62	108758.21		-		
15	94042.81	108758.63		-		
16	93977.64	108772.52		-		
17	93976.94	108776.67		-		
18	93963.38	108770.96		-		
19	93943.76	108753.12		-		
20	93926.98	108735.99		-		
21	93926.99	108734.21		-		
22	93915.19	108718.8		-		
23	93913.34	108716.88		-		
24	93913.85	108716.5		-		



КАДСТРОВЫЙ НОМЕР ЗЕМЕЛЬНОСТИ

ИНВЕСТИЦИОННЫЙ ПРОЕКТ

Лист 100

Земельный участок					
вид объекта недвижимости					
Лист № 27 раздела 4.2		Всего листов раздела 4.2: 50		Всего листов выписки: 123	
12.05.2025г. № КУ ВМ-001/2025-104306659					
Квартальный номер: 78:06:0001000-3420					
1	2	3	4	5	
25	93911.9	108713.77	-	-	-
26	93915.47	108713.23	*	*	*
27	93918.76	108714.74	-	-	-
28	93921.76	108716.44	-	-	-
29	93923.38	108717.51	-	-	-
30	93936	108711.16	-	-	-
31	93916.22	108711.53	-	-	-
32	93917.73	108734.06	-	-	-
33	93918.26	108734.06	-	-	-
34	93920.85	108742.12	-	-	-
35	93912.89	108751.96	-	-	-
36	93923.07	108756.51	-	-	-
37	93917.66	108760.86	-	-	-
38	9396.2.63	108764.76	-	-	-
39	93970.68	108768.97	-	-	-
40	93978.9	108772.79	-	-	-
41	93983.71	108774.74	-	-	-
42	93988.51	108776.71	-	-	-
43	93989.81	108774.68	-	-	-
44	93992.13	108771.6	-	-	-
45	94008.52	108768.38	*	*	*
46	94041.65	108754.16	-	-	-
47	94019.77	108742.31	-	-	-
48	94040.82	108748.84	*	*	*
49	94042.71	108753.74	-	-	-
50	94106.38	108722.42	-	-	-
51	94113.41	108769.9	-	-	-
52	94213.36	108671.41	-	-	-
53	94270.8	108651.66	-	-	-



ДЕЛЕНИЕ ИМУЩЕСТВОУЧЕТНО-КАДАСТРОВЫЙ

ИМУЩЕСТВА, ФОНДОВ

Лист 101

Жеметовый участок				
всё объёма недвижимости				
Лист № 28, раздел 4.2	Всего листов раздела 4.2: 50	Всего разделов: 8	Всего листов выписки: 123	
12.05.2025г. № КУ ВВ-001/2025-1043066059				
Квитанция номер: 78-06-0001000-3420				
1	2	3	4	5
54	04414,33	108577,16	-	-
55	04449,09	108568,9	*	*
56	04450,25	108570,49	*	*



ДЕПАРТАМЕНТ ТЕРРИТОРИАЛЬНО-КАДАСТРОВОГО УПРАВЛЕНИЯ

ИНТЕРНАУМ, ФОНДЕРИО

Лист 102

Земельный участок		вид объекта недвижимости		Всего разделов: 8		Всего листов выписки: 123	
Лист № 29 раздела 4.2		Всего листов раздела 4.2: 50					
12.05.2025г. № КУ ВП-001/2025-1043006059		78:06:0001000:3420					
Квартальный номер:		78:06:0001000:3420					
Сведения о характерных точках, границах участка (квартала) земельного участка							
Участок полярный: 78:06:0000002420/16							
Система координат							
Номер точки	Координаты, м			Описание закрепления на местности	Средние выдержки по разности определений абсолютных высотных точек границ земельного участка, м.		
	X	Y	Z				
1				4		5	
1	94182.13	108690.07		-		-	
2	94182.49	108700.27		-		-	
3	94178.07	108701.91		-		-	
4	94151.43	108714.62		-		-	
5	94148.57	108716.06		-		-	
6	94134.3	108724.14		-		-	
7	94127.48	108728.24		-		-	
8	94125.43	108724.64		-		-	
9	94182.13	108690.07		-		-	
1	94452.08	108581.35		-		-	
2	94455.59	108588.71		-		-	
3	94440.61	108590.41		-		-	
4	94414.66	108591.92		-		-	
5	94398.06	108600.36		-		-	
6	94372.86	108620.11		-		-	
7	94366.25	108620.55		-		-	
8	94305.23	108653.29		-		-	
9	94304.47	108655.23		-		-	
10	94303.17	108656.91		-		-	
11	94301.41	108657.96		-		-	
12	94299.75	108658.54		-		-	
13	94297.47	108658.9		-		-	
14	94295.44	108658.99		-		-	
15	94293.73	108657.32		-		-	



ДЕЛЕНИЕ ВНЕШНЕГО ЗАКРЕПЛЕНИЯ

ИНТЕГРАЛ.ФОРМЛИТ

Лист 103

Земельный участок					
влад. объект недвижимости					
Лист № 30, раздел 4.2		Всего листов раздела 4.2: 50		Всего листов выписки: 123	
12.05.2025г. № КУ ВВ-001/2025-1043066059					
Квартальный номер: 78:06:0001000-3420					
1	2	3	4	5	
16	942292.5	108655.09	-	-	-
17	94261.76	108670.8	-	-	-
18	94263.65	108674.83	-	-	-
19	94234.64	108688.02	-	-	-
20	94210.56	108679.72	-	-	-
21	94192.84	108695.2	-	-	-
22	94192.46	108694.41	-	-	-
23	94270.78	108650.09	-	-	-
24	94472.08	108581.32	-	-	-



ФЕДЕРАЛЬНОЕ АГЕНТСТВО ТЕХНИЧЕСКОГО РЕГУЛИРОВАНИЯ И СОСТОЯНИЯ

ИНТЕГРАЛ. ФОНДПРО

Лист 104

Земельный участок		вид объекта недвижимости		Всего листов раздела: 8		Всего листов выписки: 123	
Лист № 31 раздела 4.2		Всего листов раздела 4.2: 50					
12.05.2025г. № КУ ВВ-001/2025-1043006059		78:06:0001000:3420					
Квартальный номер:		78:06:0001000:3420					
Сведения о характеристиках земельных участков (высели) земельного участка							
Учетный номер участка: 78:06:000000242017							
Система координат							
Номер точки	Координаты, м		Описание закрепления на местности	Средние квадратичные погрешности определения координат закрепленных точек границ земельного участка, м.			
	X	Y		4	5	6	7
1	94450.25	108570.69	-	-	-	-	-
2	94448.72	108574.33	-	-	-	-	-
3	94452.41	108582.06	-	-	-	-	-
4	94434.66	108591.92	-	-	-	-	-
5	94398.06	108608.46	-	-	-	-	-
6	94352.86	108623.11	-	-	-	-	-
7	94366.25	108650.55	-	-	-	-	-
8	94292.5	108656.69	-	-	-	-	-
9	94281.76	108670.8	-	-	-	-	-
10	94210.56	108672.72	-	-	-	-	-
11	94192.84	108695.2	-	-	-	-	-
12	94192.14	108693.75	-	-	-	-	-
13	94181.97	108698.54	-	-	-	-	-
14	94182.49	108700.27	-	-	-	-	-
15	94178.07	108701.91	-	-	-	-	-
16	94151.43	108714.65	-	-	-	-	-
17	94148.57	108716.06	-	-	-	-	-
18	94134.3	108724.14	-	-	-	-	-
19	94127.48	108728.24	-	-	-	-	-
20	94125.02	108729.4	-	-	-	-	-
21	94115.61	108731.53	-	-	-	-	-
22	94066.67	108748.41	-	-	-	-	-
23	94065.82	108750.3	-	-	-	-	-
24	94045.45	108750.42	-	-	-	-	-



ДЕЛЕНИЕ ИНЖЕНЕРИИ И ДИЗАЙНА

ИНТЕГРАЛ.ФОРМЛЕР

Лист 105

Жемчужный усадебный комплекс					
вост. часть территории					
Лист № 32, раздел 4.2		Всего листов раздела 4.2: 50		Всего листов выписки: 123	
12.05.2025г. № КУ ВВ-001/2025-1043066059					
Квартальный номер: 78-06-0001000-3420					
1	2	3	4	5	
25	94044.64	108757.31	-	-	-
26	94044.03	108756.33	*	*	*
27	94042.5	108756.89	-	-	-
28	94042.62	108758.21	-	-	-
29	94043.48	108760.13	-	-	-
30	94020	108770.59	-	-	-
31	94023.55	108774	-	-	-
32	94034.16	108778.13	-	-	-
33	94034.08	108779.02	-	-	-
34	94033.41	108779.65	-	-	-
35	94032.68	108779.63	-	-	-
36	94022.06	108779.01	-	-	-
37	94030.15	108774.7	-	-	-
38	93991.43	108762.31	-	-	-
39	93985.4	108764.89	-	-	-
40	93985.11	108784.84	-	-	-
41	93972.84	108789.78	-	-	-
42	93971.29	108788.77	-	-	-
43	93949.46	108787.97	-	-	-
44	93977.18	108720.86	-	-	-
45	93933.34	108716.88	*	*	*
46	93933.85	108716.5	-	-	-
47	93913.9	108713.77	-	-	-
48	93915.47	108713.23	*	*	*
49	93938.76	108714.74	-	-	-
50	93921.76	108716.44	-	-	-
51	93924.32	108718.13	-	-	-
52	93926.8	108720.16	-	-	-
53	93929.53	108722.64	-	-	-



ДЕЛЕНИЕ ИНЖЕНЕРИИ И ПРОЕКТИРОВАНИЯ

ИНТЕГРАЛ. ФОРМАТИВ

Лист 106

Земельный участок					
пол. объекта недвижимости					
Лист № 33, раздел 4.2		Всего листов раздела 4.2: 50		Всего листов выписки: 123	
12.05.2025г. № КУ ВВ-001/2025-1043006039					
Квартальный номер: 78-06-0001000-3420					
1	2	3	4	5	
54	93922.16	108725.6	-	-	-
55	93934.46	108728.66	*	*	*
56	93936.22	108731.53	-	-	-
57	93937.73	108734.46	-	-	-
58	93938.36	108733.86	-	-	-
59	93950.85	108749.12	-	-	-
60	93952.89	108753.96	-	-	-
61	93953.07	108756.51	-	-	-
62	93957.66	108760.96	-	-	-
63	93962.65	108764.76	-	-	-
64	93970.68	108768.97	-	-	-
65	93978.9	108772.79	-	-	-
66	93983.71	108774.74	-	-	-
67	93988.51	108776.71	-	-	-
68	93989.81	108774.68	-	-	-
69	93992.95	108770.51	-	-	-
70	94118.34	108713.25	-	-	-
71	94117.19	108711.29	-	-	-
72	94122.62	108708.08	-	-	-
73	94123.5	108710.79	-	-	-
74	94252.84	108653.21	-	-	-
75	94251.87	108651.25	-	-	-
76	94257.92	108648.72	-	-	-
77	94259.35	108651.99	-	-	-
78	94437.67	108571.87	-	-	-
79	94442.89	108566.05	-	-	-
80	94446.04	108564.68	-	-	-
81	94450.25	108570.89	-	-	-



ДЕЛЕНИЕ ИНЖЕНЕРИИ И ДИЗАЙНА

ИНТЕГРАЛ. ФОРМАТИВ

Лист 107

Земельный участок						
вид объекта недвижимости						
Лист № 34, раздел 4.2	Всего листов раздела 4.2: 50		Всего разделов: 8		Всего листов выписки: 123	
12.05.2025г. № КУ ВВ-001/2025-1043006059						
Квартальный номер: 78-06-0001000-3420						
Сведения о характерных точках, границах участка (квартала) земельного участка						
Участный номер участка: 78-06-0000002420/18						
Система координат						
Номер точки	Координаты, м			Описание закрепления на местности	Средние значения погрешности определения координат характерных точек границ земельного участка, м	
	X	Y	Z			
1				4		5
1	94449.15	108574.26		-		
2	94448.72	108574.33		-		
3	94455.59	108588.71		-		
4	94440.61	108590.41		-		
5	94474.66	108591.92		-		
6	94398.06	108608.46		-		
7	94352.86	108629.11		-		
8	94306.25	108650.55		-		
9	94305.23	108653.29		-		
10	94304.47	108655.23		-		
11	94303.17	108656.91		-		
12	94301.41	108657.96		-		
13	94299.75	108658.54		-		
14	94297.47	108659.0		-		
15	94295.44	108658.99		-		
16	94293.73	108657.32		-		
17	94292.5	108656.09		-		
18	94261.76	108670.8		-		
19	94263.65	108674.83		-		
20	94274.64	108688.02		-		
21	94210.56	108670.72		-		
22	94192.84	108695.2		-		
23	94192.14	108693.75		-		
24	94181.97	108698.54		-		



ДЕЛЕНИЕ ИНЖЕНЕРНО-КАДАСТРОВЫХ РАБОТ

ИНТЕГРАЛ.ФОРМАТИВ

Лист 108

Земельный участок					
вид объекта недвижимости					
Лист № 35 раздел 4.2		Всего листов раздела 4.2: 50		Всего листов выписки: 123	
12.05.2025г. № КУ ВВ-001/2025-104306659					
Квартальный номер: 78:06:0001000-3420					
1	2	3	4	5	
25	94182.49	108700.27	-	-	-
26	94178.07	108701.91	*	*	*
27	94151.43	108714.65	-	-	-
28	94148.57	108716.06	-	-	-
29	94134.3	108724.14	-	-	-
30	94127.48	108728.24	-	-	-
31	94123.02	108720.4	-	-	-
32	94115.61	108724.53	-	-	-
33	94066.67	108748.41	-	-	-
34	94065.82	108750.3	-	-	-
35	94045.45	108759.42	-	-	-
36	94044.64	108757.31	-	-	-
37	94044.03	108756.33	-	-	-
38	94042.2	108756.89	-	-	-
39	94042.62	108758.21	-	-	-
40	94043.48	108760.13	-	-	-
41	94072.35	108774	-	-	-
42	94074.16	108778.13	-	-	-
43	94074.08	108779.03	-	-	-
44	94073.41	108779.65	-	-	-
45	94072.66	108779.63	*	*	*
46	94072.06	108779.03	-	-	-
47	94070.15	108774.7	-	-	-
48	93991.43	108782.31	*	*	*
49	93985.4	108784.89	-	-	-
50	93985.11	108784.84	-	-	-
51	93972.84	108783.78	-	-	-
52	93971.29	108788.77	-	-	-
53	93949.46	108767.37	-	-	-



ДЕЛЕНИЕ ИНЖЕНЕРИИ И ПРОЕКТИРОВАНИЯ

ИНТЕГРАЛ. ФОРМАТИВ

Земельный участок				
вкл. объекта недвижимости				
Лист № 36, раздел 4.2	Всего листов раздела 4.2: 50	Всего разделов: 8	Всего листов выписки: 123	
12.05.2025г. № КУ ВВ-001/2025-1043066059				
Квартальный номер: 76:06:0401060-3420				
1	2	3	4	5
54	93921.98	108727.77	-	-
55	93973.53	108781.27	-	-
56	93986.16	108775.75	-	-
57	93988.51	108776.71	-	-
58	93989.81	108774.68	-	-
59	93990.41	108774.89	-	-
60	94449.15	108573.26	-	-



ИНТЕРНЕТ-ФОРМАЛИЗМ

ИНТЕРНЕТ-ФОРМАЛИЗМ

Лист 110

Земельный участок		вид объекта недвижимости		Всего листов раздела 4.2: 50		Всего листов выписки: 123	
Лист № 37 раздела 4.2		Всего листов раздела 4.2: 50		Всего листов выписки: 8		Всего листов выписки: 123	
12.05.2025г. № КУ ВП-001/2025-1043006059		78:06:0001000:3420					
Кадастровый номер:		78:06:0001000:3420					
Сведения о характеристиках земельных участков (высели) земельного участка							
Участок полярный: 78:06:000000242019							
Система координат							
Номер точки	Координаты, м			Описание закрепления на местности	Средние квадратичные погрешности определения координат закрепленных точек границ земельного участка, м.		
	X	Y	Z		4	5	6
1							
1	94449.15	108574.26		-	-	-	-
2	94448.72	108574.33		-	-	-	-
3	94455.59	108588.71		-	-	-	-
4	94449.61	108590.41		-	-	-	-
5	94474.66	108591.92		-	-	-	-
6	94398.06	108608.46		-	-	-	-
7	94352.86	108629.11		-	-	-	-
8	94306.25	108650.55		-	-	-	-
9	94303.23	108653.29		-	-	-	-
10	94304.47	108655.23		-	-	-	-
11	94303.17	108656.91		-	-	-	-
12	94301.41	108657.96		-	-	-	-
13	94299.75	108658.54		-	-	-	-
14	94297.47	108658.9		-	-	-	-
15	94295.44	108658.99		-	-	-	-
16	94293.73	108657.32		-	-	-	-
17	94292.5	108656.09		-	-	-	-
18	94261.76	108670.8		-	-	-	-
19	94263.65	108674.83		-	-	-	-
20	94274.64	108688.02		-	-	-	-
21	94270.56	108679.72		-	-	-	-
22	94192.84	108695.2		-	-	-	-
23	94192.14	108693.75		-	-	-	-
24	94181.97	108698.54		-	-	-	-



ФЕДЕРАЛЬНОЕ АГЕНТСТВО ТЕРРИТОРИАЛЬНОЙ ДОРОЖНОСТИ

ИНТЕГРАЛ.ФОРМЛЕР

Лист 111

Земельный участок					
вид объекта недвижимости					
Лист № 38, раздел 4.2		Всего листов раздела 4.2: 50		Всего листов выписки: 123	
12.05.2025г. № КУ ВВ-001/2025-104306659					
Квартальный номер: 78:06:0001000-3420					
1	2	3	4	5	
25	94182.49	108700.27	-	-	-
26	94178.07	108701.91	*	*	*
27	94151.43	108714.65	-	-	-
28	94148.57	108716.06	-	-	-
29	94134.3	108724.14	-	-	-
30	94127.48	108728.24	-	-	-
31	94123.02	108720.4	-	-	-
32	94115.61	108724.53	-	-	-
33	94066.67	108748.41	-	-	-
34	94065.82	108750.3	-	-	-
35	94045.45	108750.42	-	-	-
36	94044.64	108757.31	-	-	-
37	94044.03	108756.33	-	-	-
38	94042.2	108756.89	-	-	-
39	94042.62	108758.21	-	-	-
40	94043.48	108760.13	-	-	-
41	94072.35	108774	-	-	-
42	94044.16	108778.13	-	-	-
43	94034.08	108779.03	-	-	-
44	94033.41	108779.65	-	-	-
45	94032.66	108779.63	*	*	*
46	94032.06	108779.03	-	-	-
47	94030.15	108774.7	-	-	-
48	93991.43	108782.31	*	*	*
49	93985.4	108784.89	-	-	-
50	93985.11	108784.84	-	-	-
51	93972.84	108783.78	-	-	-
52	93971.29	108788.77	-	-	-
53	93949.46	108767.37	-	-	-



ДЕЛЕНИЕ ВВЕДЕНИЯ В РЕГИСТР

ИНТЕГРАЛ.ФОРМАТ

Лист 112

Земельный участок				
вкл. объекта недвижимости				
Лист № 39 раздела 4.2		Всего листов раздела 4.2: 50		Всего листов выписки: 123
12.05.2025г. № КУ ВВ-001/2025-1043066059				
Кадастровый номер: 78:06:00401060:3420				
1	2	3	4	5
54	93921.98	108727.77	-	-
55	93973.53	108781.27	-	-
56	93986.16	108775.75	-	-
57	93988.51	108776.71	-	-
58	93989.81	108774.68	-	-
59	93990.41	108774.89	-	-
60	94449.15	108573.26	-	-



ИНСТРУМЕНТАЛЬНАЯ РЕГИСТРАЦИЯ

ИНСТРУМЕНТАЛЬНАЯ РЕГИСТРАЦИЯ

Лист 113

Земельный участок									
вид объекта недвижимости									
Лист № 40	раздел 4.2	Всего листов раздела 4.2: 50			Всего листов: 8			Всего листов выписки: 123	
12.05.2025г. № КУ ВН-001/2025-1043066059									
Кадастровый номер: 78:06:0040106:03420									
Сведения о характеристиках земельных участков (высели) земельного участка									
Участок полярный: 78:06:0000003420/20									
Сведения покрывают									
Номер точки	Координаты, м			Описание закрепления на местности	Средние выдержанные погрешности определения координат характерных точек границ земельного участка, м.				
	X	Y	Z						
1	2	3	4	5					
1	07085.4	108784.89	-	-	-				
2	93985.11	108784.84	-	-	-				
3	93983.81	108785.36	-	-	-				
4	93986.53	108783.73	-	-	-				
5	93987.9	108777.35	-	-	-				
6	93993.02	108775.76	-	-	-				
7	93995.54	108773.33	-	-	-				
8	93988.52	108775.42	-	-	-				
9	93981.43	108781.94	-	-	-				
10	93986.44	108784.45	-	-	-				
11	93985.4	108784.89	-	-	-				



КАДЕСТРОВЫЙ НОМЕР ЗЕМЕЛЬНОСТИ

ИНТЕГРАЛ. ФОРМАТ

Лист 114

Земельный участок		вид объекта недвижимости		Всего листов раздела: 8		Всего листов выписки: 123	
Лист № 41 раздела 4.2		Всего листов раздела 4.2: 50					
12.05.2025г. № КУ ВИ-001/2025-104306659		78:06:0001000:3420					
Кадстровый номер:		78:06:0001000:3420					
Сведения о характерных точках, границах участка (квартала) земельного участка							
Участок полярный: 78:06:0000003420/21							
Система координат							
Номер точки	Координаты, м		Описание закрепления на местности	Средние выдержки по разности определений			
	X	Y		координат	характерных точек	границы земельного участка, м	
1	2	3	4	5	6	7	8
1	93911.47	108754.7	-	-	-	-	-
2	93914.96	108743.87	-	-	-	-	-
3	93916.87	108740.2	-	-	-	-	-
4	93910.23	108732.66	-	-	-	-	-
5	93926.31	108734.02	-	-	-	-	-
6	93926.37	108728.14	-	-	-	-	-
7	93926.28	108724.99	-	-	-	-	-
8	93920.1	108719	-	-	-	-	-
9	93912.66	108714.83	-	-	-	-	-
10	93911.9	108713.77	-	-	-	-	-
11	93915.47	108713.23	-	-	-	-	-
12	93918.76	108714.74	-	-	-	-	-
13	93921.76	108716.44	-	-	-	-	-
14	93924.32	108718.13	-	-	-	-	-
15	93926.8	108720.16	-	-	-	-	-
16	93929.53	108722.64	-	-	-	-	-
17	93932.16	108725.6	-	-	-	-	-
18	93934.46	108728.66	-	-	-	-	-
19	93936.22	108731.53	-	-	-	-	-
20	93937.73	108734.46	-	-	-	-	-
21	93938.36	108733.86	-	-	-	-	-
22	93950.85	108749.12	-	-	-	-	-
23	93952.37	108752.73	-	-	-	-	-
24	93944.6	108742.74	-	-	-	-	-



ДЕЛЕНИЕ ВНЕШНЕГО ВИДА ДОКУМЕНТА

ИНТЕГРАЛ.ФОРМАТ

Лист 115

Жемчужный участок					
вд. бюджета недвижимости					
Лист № 42, раздел 4.2		Всего листов раздела 4.2: 50		Всего листов выписки: 123	
12.05.2025г. № КУ ВМ-001/2025-1043066039					
Квартальный номер: 76:06:0001000-3420					
1	2	3	4	5	
25	93928.34	108726.99	-	-	-
26	93928.38	108728.12	*	*	*
27	93928.3	108715.42	-	-	-
28	93922.18	108738.09	-	-	-
29	93936.52	108742.58	-	-	-
30	93943.20	108751.96	-	-	-
31	93946.38	108762.93	-	-	-
32	93942.24	108756.97	-	-	-
33	93941.47	108744.7	-	-	-
1	93970.68	108768.97	-	-	-
2	93978.9	108772.79	-	-	-
3	93983.71	108774.74	-	-	-
4	93988.51	108776.71	-	-	-
5	93989.81	108774.68	-	-	-
6	93992.95	108770.51	-	-	-
7	94028.22	108754.54	-	-	-
8	94028.28	108756.52	-	-	-
9	94031.6	108768.08	-	-	-
10	93993.62	108777.16	-	-	-
11	93981.04	108779.18	-	-	-
12	93969.54	108774.8	*	*	*
13	93960.3	108762.93	-	-	-
14	93962.65	108764.76	-	-	-
15	93970.68	108768.97	*	*	*



ДЕПАРТАМЕНТ НЕДВИЖИМОСТИ

ИНТЕГРАЛ.ФОРМЛИБИ

Лист 116

		Земельный участок				
		вид объекта недвижимости				
Лист № 43 раздела 4.2		Всего листов раздела 4.2: 50			Всего листов выписки: 123	
12.05.2025г. № КУ ВМ-001/2025-1043066059						
Кадастровый номер:		78:06:00401060:3420				
		Сведения о характеристиках земель, границах участка (кадастр) земельного участка				
		Участок полярный: 78:06:0000002420/22				
		Система координат				
Номер точки	Координаты, м			Описание закрепления на местности	Средние значения погрешности определения координат закрепленных точек границ земельного участка, м	
	X	Y	Z			
1				4	5	
1	93985,4	108784,89		-	-	
2	93985,11	108784,84		-	-	
3	93984,34	108785,15		-	-	
4	93986,72	108783,32		-	-	
5	93987,97	108776,92		-	-	
6	93987,26	108772,58		-	-	
7	93987,1	108772,38		-	-	
8	93950,86	108784,72		-	-	
9	93941,21	108785,09		-	-	
10	93934,58	108744,06		-	-	
11	93931,46	108741,43		-	-	
12	93921,14	108726,56		-	-	
13	93925,67	10870,46		-	-	
14	93927,66	108735,62		-	-	
15	93916,13	108742,75		-	-	
16	93942,8	108753,85		-	-	
17	93922,37	108763,42		-	-	
18	93958,49	108703,92		-	-	
19	93968,8	10875,09		-	-	
20	93981,62	108781,56		-	-	
21	93986,74	108784,12		-	-	
22	93987,15	108784,14		-	-	
23	93985,4	108784,89		-	-	



ДЕЛЕНИЕ ВНЕШНЕГО ЗАДАНИЯ ДОКЛАДА

ИНТЕГРАЛ.ФОРМЛЕР

Лист 117

Земельный участок						
вид объекта недвижимости						
Лист № 44 раздела 4.2		Всего листов раздела 4.2: 50		Всего разделов: 8		Всего листов выписки: 123
12.05.2025г. № КУ ВМ-001/2025-1043006059						
Кадстровый номер: 78:06:00401060:3420						
Сведения о характерных точках, границах участка (квасей) земельного участка						
Участий поляр участ: 78:06:0000002420/23						
Система координат						
Номер точки	Координаты, м			Описание закрепления на местности	Средние значения погрешности определения координат характерных точек границ земельного участка, м.	
	X	Y	Z		X	Y
1				4		5
1	93985,4	108784,89		-		-
2	93985,11	108784,84		-		-
3	93984,16	108785,22		-		-
4	93980,66	108783,98		-		-
5	93987,92	108777,04		-		-
6	93987,18	108772,7		-		-
7	93987,02	108772,5		-		-
8	93950,75	108784,81		-		-
9	93941,1	108785,18		-		-
10	93934,48	108744,15		-		-
11	93931,75	108741,86		-		-
12	93921,45	108727,01		-		-
13	93925,55	108730,54		-		-
14	93927,55	108735,71		-		-
15	93916,02	108742,84		-		-
16	93942,69	108753,93		-		-
17	93922,27	108763,51		-		-
18	93958,4	108771,04		-		-
19	93968,74	108775,22		-		-
20	93981,56	108781,69		-		-
21	93986,7	108784,36		-		-
22	93986,85	108784,27		-		-
23	93985,4	108784,89		-		-



ДЕЛЕНИЕ ВНЕШНЕГО ЗАДАНИЯ ДОКОНЧИТЬ

ИНТЕГРАЛ.ФОРМАТИВ

Лист 118

Земельный участок		вид объекта недвижимости		Всего листов раздела: 8		Всего листов выписки: 123	
Лист № 85 раздела 4.2		Всего листов раздела 4.2: 50					
12.05.2025г. № КУ ВН-001/2025-1043066059		78:06:00401060:3420					
Кадастровый номер:							
Сведения о характерных точках, границах участка (квартала) земельного участка							
Участок полярный: 78:06:0000002420/24							
Система координат							
Номер точки	Координаты, м			Описание закрепления на местности	Средние квадратичные погрешности определения координат характерных точек границ земельного участка, м.	5	
	X	Y	Z				
1				4			
1	93965.88	108783.47		-			
2	93966.85	108783.09		-			
3	93966.96	108782.7		-			
4	93966.53	108781.28		-			
5	93960.64	108783.19		-			
6	93962.65	108784.76		-			
7	93963.38	108785.14		-			
8	93968.44	108780.68		-			
9	93969.04	108782.68		-			
10	93968.51	108784.59		-			
11	93968.04	108784.77		-			
12	93967.45	108785		-			
13	93965.88	108783.47		-			



ДЕПАРТАМЕНТ 19.04.2025 16:14:09

ИНТЕГРАЛ.ФОРМЛИБ

Лист 119

Земельный участок						
вид объекта недвижимости						
Лист № 46, раздел 4.2		Всего листов раздела 4.2: 50		Всего разделов: 8		Всего листов выписки: 123
12.05.2025г. № КУ ВН-001/2025-1043066059						
Кадстровый номер: 78:06:00401060:3429						
Сведения о характерных точках, границах участка (квасте) земельного участка						
Участный номер земли: 78:06:0000002420/25						
Система координат						
Номер точки	Координаты, м			Описание закрепления на местности	Средние квадратичные погрешности определения координат характерных точек границ земельного участка, м.	
	X	Y	Z		4	5
1						
1	93965.24	108782.84		-	-	
2	93965.99	108782.55		-	-	
3	93965.78	108782.14		-	-	
4	93949.19	108762.06		-	-	
5	93963.02	108764.27		-	-	
6	93967.63	108781.37		-	-	
7	93968.15	108782.38		-	-	
8	93968.21	108783.42		-	-	
9	93967.86	108783.96		-	-	
10	93967.56	108784.08		-	-	
11	93966.81	108784.38		-	-	
12	93965.24	108782.84		-	-	



ДЕЛЕНИЕ ВНЕШНЕГО ВИДА ДОКУМЕНТА

ИНТЕГРАЛ. ФОРМАТ

Лист 1/20

		Земельный участок				
		вид объекта недвижимости				
Лист № 47 раздела 4.2		Всего листов раздела 4.2: 50			Всего листов выписки: 123	
12.05.2025г. № КУ ВМ-001/2025-104306659						
Кадастровый номер:		78:06:00401060:3420				
		Сведения о характеристиках земельных участков (высели) земельного участка				
		Участий поляр участ: 78:06:0000002420/26				
		Система координат				
Номер точки	Координаты, м			Описание закрепления на местности	Средние выдержанные погрешности определения координат закрепленных точек границ земельного участка, м.	
	X	Y	Z		5	5
1				4		
1	93921.76	108716.44		-		-
2	93924.32	108718.13		-		-
3	93926.8	108720.16		-		-
4	93929.53	108722.04		-		-
5	93932.16	108725.6		-		-
6	93934.46	108728.66		-		-
7	93936.22	108731.53		-		-
8	93937.73	108734.46		-		-
9	93938.36	108734.96		-		-
10	93940.85	108742.12		-		-
11	93952.37	108752.73		-		-
12	93944.6	108742.74		-		-
13	93920.1	108719		-		-
14	93912.66	108714.83		-		-
15	93913.9	108715.77		-		-
16	93915.47	108713.23		-		-
17	93918.76	108714.74		-		-
18	93921.76	108716.44		-		-
1	93966.82	108781.74		-		-
2	93966.64	108781.25		-		-
3	93960.93	108763.73		-		-
4	93960.31	108762.93		-		-
5	93962.65	108764.76		-		-
6	93970.68	108768.97		-		-



ДЕЛЕНИЕ ВНЕШНЕГО ЗАДАНИЯ ДОКУМЕНТА

ИНТЕГРАЛ.ФОРМЛИН

Лист 121

Земельный участок					
ИД объекта недвижимости					
Лист № 08, раздел 4.2		Всего листов раздела 4.2, 50		Всего листов выписки: 123	
12.05.2025г. № КУ ВМ-001/2025-104306659					
Квартальный номер: 78:06:0001000-3420					
1	2	3	4	5	
7	92978.9	108772.79	-	-	-
8	93983.71	108774.74	*	*	*
9	93983.51	108776.71	-	-	-
10	93989.81	108774.68	-	-	-
11	93992.95	108770.51	-	-	-
12	94059.55	108783.86	-	-	-
13	94060.01	108741.79	-	-	-
14	94070.86	108755.4	-	-	-
15	94071.6	108768.08	-	-	-
16	93993.62	108771.16	-	-	-
17	93981.04	108779.18	-	-	-
18	93969.54	108774.8	-	-	-
19	93964.55	108768.36	-	-	-
20	93968.53	108780.61	-	-	-
21	93968.71	108781.1	-	-	-
22	93969.18	108782.67	-	-	-
23	93968.63	108784.69	-	-	-
24	93968.16	108784.88	-	-	-
25	93967.56	108783.12	-	-	-
26	93966	108783.58	-	-	-
27	93966.96	108783.2	*	*	*
28	92967.1	108782.7	-	-	-
29	93966.82	108781.74	-	-	-



ИД объекта недвижимости: 78:06:0001000-3420

ИД выписки: 123

Лист 122

Земельный участок		вид объекта недвижимости		Всего разделов: 8		Всего листов выписки: 123	
Лист № 49 раздела 4.2		Всего листов раздела 4.2: 50					
12.05.2025г. № КУ ВМ-001/2025-104306659		78:06:0001000:3420					
Кадастровый номер:		78:06:0001000:3420					
Сведения о характерных точках, границах участка (квартала) земельного участка							
Участок полярный: 78:06:0000003420/27							
Система координат							
Номер точки	Координаты, м		Описание закрепления на местности	Средние значения погрешности определения координат характерных точек границ земельного участка, м.			
	X	Y		ΔX	ΔY	ΔZ	ΔL
1			4				5
1	93921.78	108727.49	-				-
2	93925.43	108730.63	-				-
3	93927.29	108735.42	-				-
4	93921.78	108727.49	-				-
1	93980.6	108783.6	-				-
2	93987.86	108777.17	-				-
3	93997.09	108772.81	-				-
4	93956.93	108772.61	-				-
5	93990.63	108764.91	-				-
6	93941.2	108755.47	-				-
7	93910.57	108754.56	-				-
8	93914.37	108744.29	-				-
9	93917.07	108742.51	-				-
10	93927.7	108735.02	-				-
11	93935.91	108742.93	-				-
12	93942.58	108754.02	-				-
13	93992.17	108763.61	-				-
14	93958.32	108771.15	-				-
15	93968.69	108775.35	-				-
16	93981.49	108781.81	-				-
17	93986.61	108784.37	-				-
18	93985.4	108784.89	-				-
19	93985.11	108784.84	-				-
20	93983.99	108785.29	-				-



ДЕЛЕНИЕ ВНЕШНЕГО ЗАДАНИЯ ДОКУМЕНТАЦИИ

ИНТЕГРАЛ.ФОРМАТ

Лист 123

Земельный участок				
вкл. объекта недвижимости				
Лист № 50 раздела 4.2		Всего листов раздела 4.2: 50		Всего листов выписки: 123
12.05.2025г. № КУ ВВ-001/2025-1043066059				
Квартальный номер: 78-06-0401060-3420				
1	2	3	4	5
21	92980,6	108783,6	-	-



ИНН: 78-06-0401060-3420

ИНН: 78-06-0401060-3420

## ПРИЛОЖЕНИЕ 16

к Акту по результатам ГОСУДАРСТВЕННОЙ ИСТОРИКО-КУЛЬТУРНОЙ ЭКСПЕРТИЗЫ раздела документации, обосновывающего меры по обеспечению сохранности объекта культурного наследия федерального значения «Галерная гавань Гребного порта» (Санкт-Петербург, Шкиперский проток ул., 14-а, 20; 21, корп. 1; 23, корп. 2; 25), при проведении земляных, строительных, мелиоративных и (или) хозяйственных работ, предусмотренных статьей 25 Лесного кодекса Российской Федерации работ по использованию лесов и иных работ на земельных участках, непосредственно связанных с земельными участками в границах территории объектов культурного наследия: «Меры по обеспечению сохранности объектов культурного наследия при проведении работ по объекту: «Выполнение проектно-изыскательских работ по строительству водопроводных сетей, для подключения объекта, попадающего в зону охраны культурного наследия, расположенного в Василеостровском районе города Санкт-Петербурга: «Деловой комплекс Морская Резиденция по адресу: Санкт-Петербург, Шкиперский проток, дом 12, литера А». ООО «Центр Инженерных Изысканий В Строительстве». 78-10-6939-ОСОКН. 2025 г.

**Федеральное государственное учреждение  
"Федеральный центр кадастровых дел"**  
Федеральное государственное учреждение  
"Федеральный центр кадастровых дел"

Выписка из Единого государственного реестра недвижимости об объекте недвижимости

Сведения о характеристиках объекта недвижимости

На основании запроса от 12.05.2025, предоставленного на рассмотрение: 12.05.2025, сообщаем, что согласно выписки Единого государственного реестра недвижимости:

Земельный участок			
код объекта недвижимости			
Лист № 1 раздела 1	Часть земельного участка 1: 5	Всего участков: 8	Всего листов плана: 101
12.05.2025; 24: 03: 001: 2025-103303884			
Кадастровый номер:	78:06:007:2125:18		
Номер кадастрового квартала:	78:06:007:2125		
Дата введения кадастрового номера:	17.11.2008		
Решо присвоенный государственный учетный номер:	Кадастровый номер 78:06:2125:18		
Местонахождение:	г. Санкт-Петербург, Шуваловский проток, дом 32а, литера Б		
Площадь:	4887 +/- 24		
Кадастровая стоимость, руб.:	2845217,43		
Кадастровые номера принадлежащих в пределах земельного участка объектов недвижимости:	78:06:007:2125:1018		
Кадастровые номера объектов недвижимости, из которых образован объект недвижимости:	данные отсутствуют		
Кадастровые номера других земельных объектов недвижимости:	данные отсутствуют		
Категория земли:	Земли населенных пунктов		
Вид разрешенного использования:	Для размещения объектов сложного назначения		
Сведения о кадастровом номере:	данные отсутствуют		
Сведения о лесе, лесном участке и об иных природных объектах, расположенных в пределах земельного участка:	данные отсутствуют		



ПОДПИСЬ ВЫШЕПОДПИСАВШЕГО

ИНТЕГРАЛ, ФИЛИЯ


Лист 2

Земельный участок			
вид объекта недвижимости			
Лист № 2 раздела 1	Всего листов: 8	Всего листов выделов: 100	
12.05.2025г. № КУ ВН-001/2025-104304884			
Квартальный номер: 78-06-00/02/25-18			
Сведения о том, что земельный участок полностью расположен в границах зоны с особыми условиями использования территории, территории объекта культурного наследия, публичного сервитута:	Сведения о том, что земельный участок полностью расположен в границах зоны с особыми условиями использования территории, территории объекта культурного наследия, публичного сервитута:	78-06-00/02/25-18	Сведения о том, что земельный участок полностью расположен в границах зоны с особыми условиями использования территории, территории объекта культурного наследия, публичного сервитута:
Сведения о том, что земельный участок расположен в границах особой экономической зоны, территории опережающего развития, зоны территориального развития в Российской Федерации, иной зоне:	Сведения о том, что земельный участок расположен в границах особой экономической зоны, территории опережающего развития, зоны территориального развития в Российской Федерации, иной зоне:	данные отсутствуют	Сведения о том, что земельный участок полностью расположен в границах зоны с особыми условиями использования территории, территории объекта культурного наследия, публичного сервитута:
Сведения о расположении земельного участка в (или) непосредственно по территории, в отношении которой принято решение о резервировании земель для государственных или муниципальных нужд:	Сведения о расположении земельного участка в (или) непосредственно по территории, в отношении которой принято решение о резервировании земель для государственных или муниципальных нужд:	данные отсутствуют	Сведения о расположении земельного участка в границах территории, в отношении которой утверждён проект землеустройства территории:
Сведения о результатах проведения государственного кадастрового учёта:	Сведения о результатах проведения государственного кадастрового учёта:	данные отсутствуют	Сведения о расположении земельного участка в границах территории, в отношении которой утверждён проект землеустройства территории:
Сведения о расположении земельного участка в границах территории, в отношении которой утверждён проект землеустройства территории:	Сведения о расположении земельного участка в границах территории, в отношении которой утверждён проект землеустройства территории:	данные отсутствуют	Сведения о расположении земельного участка в границах территории, в отношении которой утверждён проект землеустройства территории:
Сведения о том, что земельный участок расположен в границах особой экономической зоны, территории опережающего развития, зоны территориального развития в Российской Федерации, иной зоне:	Сведения о том, что земельный участок расположен в границах особой экономической зоны, территории опережающего развития, зоны территориального развития в Российской Федерации, иной зоне:	данные отсутствуют	Сведения о том, что земельный участок полностью расположен в границах зоны с особыми условиями использования территории, территории объекта культурного наследия, публичного сервитута:





Лист 4

Земельный участок			
из области недвижимости			
Лист № 4 раздела 1	Всего листов: 8	Всего листов платится: 100	
12.05.2025г. № КУ ВИЕ-001/2025-104304884			
Квартальный номер:	78:06:006:2125:18		
<p>установлен под охранением (обременение); охранение прав на земельный участок, предусмотренные статьей 56 Земельного кодекса Российской Федерации; срок действия: с 25.01.2017; реквизиты документа-основания: постановление "Об утверждении правил использования земель в границах пробной защитной зоны на территории Ленинградской области и Санкт-Петербурга" от 19.10.2016 № 86-м/гв. Навско-Ладское бассейновое водное управление Федерального агентства водных ресурсов; вид ограничения (обременения): ограничение права на земельный участок, предусмотренное статьей 56 Земельного кодекса Российской Федерации; срок действия: с 20.02.2017; реквизиты документа-основания: постановление "Об утверждении граница водозащитной зоны в границах пробной защитной зоны Балтийского моря на территории Ленинградской области и Санкт-Петербурга" от 19.10.2016 № 86-м/гв. Навско-Ладское бассейновое водное управление Федерального агентства водных ресурсов; вид ограничения (обременения): ограничение права на земельный участок, предусмотренное статьей 56 Земельного кодекса Российской Федерации; срок действия: с 18.01.2021; реквизиты документа-основания: распоряжение от 15.07.2024 № 148-м/гв. Навско-Ладское бассейновое водное управление Федерального агентства водных ресурсов; вид ограничения (обременения): ограничение права на земельный участок, предусмотренное статьей 56 Земельного кодекса Российской Федерации; срок действия: с 16.03.2023; реквизиты документа-основания: постановление "Об утверждении границ пробной защитной зоны области энергетического хозяйства" от 12.12.2022 № 06-50/84-ПС-1050-м/гв. Северо-Западный Управленческий Федеральный субъект инновационного, технологического и информационного кластера (Фоссекоинфор); вид ограничения (обременения): ограничение права на земельный участок, предусмотренное статьей 56 Земельного кодекса Российской Федерации; срок действия: с 15.09.2023; реквизиты документа-основания: распоряжение Федерального агентства водных ресурсов Навско-Ладского бассейнового водного управления от 30.03.2018 № 29-м/гв. Федеральное агентство водных ресурсов Навско-Ладское бассейновое водное управление; вид ограничения (обременения): ограничение права на земельный участок, предусмотренное статьей 56 Земельного кодекса Российской Федерации; срок действия: с 26.02.2024; реквизиты документа-основания: постановление Комитета по государственному контролю, использованию и охране интеллектуальной собственности и культуры Санкт-Петербурга от 23.08.2023 № 773-р/г.</p>			
			
Департамент интеллектуальной собственности Федеральное агентство по управлению государственным имуществом Федеральное агентство по управлению государственным имуществом Федеральное агентство по управлению государственным имуществом Федеральное агентство по управлению государственным имуществом			
ФИЛИАЛ ИНТЕЛЛЕКТУАЛЬНОЙ СОБСТВЕННОСТИ ИНТЕЛЛЕКТУАЛЬНАЯ ФИЛИАЛ			

Лист 5

Земельный участок			
из состава недвижимости			
Лист № 5 раздела 1	Всего листов: 8	Всего листов выписки: 100	
12.05.2025г. № КУ ВМ-001/2025-104304884			
Кадастровый номер:	78:06:00602125:18		
	<p>выданы. Комитет по государственному контролю, использованию и охране земельных участков и объектов недвижимости (обращений); ограничение прав на земельный участок, предусмотренные статьей 56 Земельного кодекса Российской Федерации, срок действия с 05.08.2024; решения Комитета-основание: выписка Санкт-Петербурга «О принятии объединенных зон охраны объектов культурного наследия, расположенных на территории Санкт-Петербурга, решения, устанавливающие земель и требования к структурно-планировочному контролю, использованию и охране земель на территории Санкт-Петербурга, принятые Комитетом по государственному контролю, использованию и охране земельных участков, предусмотренные статьей 56 Земельного кодекса Российской Федерации; срок действия: с 19.12.2024; решения документов-основание: постановление Правительства РФ «О порядке учета в Едином государственном реестре недвижимости объектов недвижимости, расположенных на территории субъектов Российской Федерации, срок действия с 24.02.2009 № 160 выданы: Правительство Российской Федерации, вид ограничения (обременения): ограничение прав на земельный участок, предусмотренные статьей 56 Земельного кодекса Российской Федерации; срок действия с 25.12.2024; решения документов-основание: постановление Правительства РФ «О порядке установления ограничений на объекты недвижимости, расположенные в особых условиях использования земельных участков, расположенных в границах зон зонирования и особых условий использования земельных участков, расположенных в границах зон зонирования и зонирования территории Российской Федерации, вид ограничения (обременения): ограничение прав на земельный участок, предусмотренные статьей 56 Земельного кодекса Российской Федерации; срок действия с 04.02.2025; решения документов-основание: решение о создании филиала ФГБУ «ВНИИИГиМС» от 25.12.2024 № 06-3471/РС-1117 выдан: Федеральным службой по землеустроительному, кадастровому и геодезическому и аэрофотоаэрограммному управлению</p>		
Получатель выписки:	Максим Станислав Александрович		



ДЕПАРТАМЕНТ ТЕРРИТОРИАЛЬНО-КАДАСТРОВЫХ И ИНЖЕНЕРНО-ТЕХНИЧЕСКИХ РАБОТ

ИНЖЕНЕР, ФИЗИК

Выписка из Единого государственного реестра недвижимости об объекте недвижимости и сведения о зарегистрированных правах

Земельный участок			
вид объекта недвижимости			
Лист № 1 раздела 2	Всего листов раздела 2: 6	Всего листов: 8	Всего листов выписки: 100
12.05.2025г. № ГУ/РН-661/2025-103303884			
Кадастровый номер: 78:06:00402125:18			
1	Права собственности (право собственности)	1.1	Федеральное государственное казенное учреждение "Сельско-Земельный районный полисково-лесной отдел МРБС Росстат", ИНН: 7802037285
	Сведения о возможности предоставления третьим лицам выкупаемых данных физического лица:	1.1.1	выявлено отсутствующим
2	Вид, номер, дата и время государственной регистрации права:	2.1	Пословиное (беспроцентное) пользование 78-78-01/0165/2009-238 30.07.2009 00:00:00
3	Сведения об ограничениях государственной регистрации сделок, права без необходимости в силу закона согласия третьего лица, органа:	3.1	выявлено отсутствующим
4	Ограничение права и обременение объекта недвижимости не зарегистрировано		
1	Права собственности (право собственности)	1.2	Россельхоз Фундация
	Сведения о возможности предоставления третьим лицам выкупаемых данных физического лица:	1.2.1	выявлено отсутствующим
2	Вид, номер, дата и время государственной регистрации права:	2.2	Собственность 78-78-01/0651/2008-503 09.12.2008 00:00:00
3	Сведения об ограничениях государственной регистрации сделок, права без необходимости в силу закона согласия третьего лица, органа:	3.2	выявлено отсутствующим
4	Ограничение права и обременение объекта недвижимости		
4.1	Вид:		Превращение права в обременение объекта недвижимости
	дата государственной регистрации:	09.12.2008 00:00:00	
	номер государственной регистрации:	78-78-01/0678/2008-303	
	срок, на который установлены ограничительные права и обременение объекта недвижимости:	данные отсутствующие	
	лицо, в пользу которого установлены ограничительные права и обременение объекта недвижимости:	публичный	
	сведения о возможности предоставления третьим лицам выкупаемых данных физического лица:	данные отсутствующие	
	полномочие государственной регистрации:	Кадастровый номер земельного участка: 78:06:00402125:18; дата: 20.11.2008	



Документ подписан

электронной подписью

Лица не имеющие возможности предоставить

полномочия государственной регистрации

Датасigner: 12.05.2025 16:14:39

Полное наименование должности

ИНВЕСТИЦИОННАЯ ФИРМА

Лист 7

Земельный участок			
вид объекта недвижимости			
Лист № 2 раздела 2	Всего листов раздела 2: 6	Всего разделов: 8	Всего листов листа: 100
12.05.2025г. № КУ ИИ-001/2025-104303834			
Кадастровый номер: 78:06:00402125:18			
сведения об осуществлении государственной регистрации сделки, права, ограничения права без возможности в силу закона согласия третьего лица, органа;	данные отсутствуют		
сведения об управлении залогом и о договоре управления залогом, если таковой заключен для удовлетворения интересов;	данные отсутствуют		
сведения о депозитарии, который осуществляет хранение обеспечительной документарной записи для ипотечной записи;			
сведения о наличии ипотеки или доминиций в регистрационном листе об ипотеке;			
4.2	Прочие ограничения прав и обременения объекта недвижимости:		
	09.12.2008 00:00:00		
лишь государственной регистрации;	78:78:01.0678.2008.394		
номер государственной регистрации для	данные отсутствуют		
срок, на который установлены ограничения права и обременение объекта недвижимости;	публичный		
лишь в пользу которого установлены ограничения	данные отсутствуют		
права и обременения объекта недвижимости;			
сведения о возможности предоставления третьим лицам персональных данных физического лица	данные отсутствуют		
основание государственной регистрации	Кадастровый номер земельного участка, выдан 20.11.2008		
сведения об осуществлении государственной регистрации сделки, права, ограничения права без возможности в силу закона согласия третьего лица, органа;	данные отсутствуют		
сведения об управлении залогом и о договоре управления залогом, если таковой заключен для удовлетворения интересов;			
сведения о депозитарии, который осуществляет хранение обеспечительной записи (лишь для ипотечной записи);			
сведения о наличии ипотеки или доминиций в регистрационном листе об ипотеке;			



Документ подписан  
 директором агентства  
 Федеральное агентство по техническому регулированию и метрологии  
 Федеральное государственное учреждение  
 «Федеральное агентство по техническому регулированию и метрологии»  
 125080, г. Москва, Мясницкая ул., д. 26

КАДАСТРОВЫЙ ЛИСТ

ИНВЕСТИЦИОННАЯ ФИРМА

Лист 8

Земельный участок			
вид объекта недвижимости			
Лист № 3 раздела 2	Всего листов раздела 2: 6	Всего разделов: 8	Всего листов листа: 100
12.05.2025г. № КУ ИИ-001/2025-104303834			
Квартальный номер			
4-3	вид: данные государственной регистрации: номер государственной регистрации: срок, на который установлен ограничительный право и обременение объекта недвижимости: дата, в пользу которого установлен ограничительный право и обременение объекта недвижимости: сведения о возможности предоставления третей датам персональных данных физического лица одиночные государственной регистрации: сведения об осуществлении государственной регистрации сделок, права, ограничения права, без наблюдения в силу законных оснований третьими лица, органы сведения об управлении зданием и о долевом управлении зданием, если такой документ является для управления многоквартир: сведения о деятельности, который осуществляет хранение обслуживающий персонал старой зависимой или многоквартирной застройкой: ведения о состоянии земельной или долевой или разделочной доли земельного участка	76-06-00402125-18	Грание ограничительного права и обременения объекта недвижимости 09.12.2008 00:00:00 76-78-01/0678-2008-393 данные отсутствуют публикации данные отсутствуют данные отсутствуют Квартальный номер земельного участка, выдан 20.11.2008 данные отсутствуют
4-4	вид: данные государственной регистрации: номер государственной регистрации: срок, на который установлен ограничительный право и обременение объекта недвижимости: дата, в пользу которого установлен ограничительный право и обременение объекта недвижимости: сведения о возможности предоставления третей датам персональных данных физического лица одиночные государственной регистрации:	76-06-00402125-18	Грание ограничительного права и обременения объекта недвижимости 09.12.2008 00:00:00 76-78-01/0678-2008-392 данные отсутствуют публикации данные отсутствуют Квартальный номер земельного участка, выдан 20.11.2008



Полное наименование должности

ИНВЕСТИЦ. ФИДЕЛИТИ

Лист 9

Земельный участок		вид объекта недвижимости	
Лист № 4 раздела 2	Всего листов: 2	Всего разделов: 8	Всего листов: 100
12.05.2025г. № КУ ИИ-001/2025-104303834			
Кадастровый номер:		78:06:004:2125:18	
	сведения об осуществлении государственной регистрации сделки, права, ограничения права без возможности в силу закона согласия третьего лица, органа;	данные отсутствуют	
	сведения об управлении залогом и о договоре управления залогом, если таковой заключен для удовлетворения требований;	данные отсутствуют	
	сведения о депозитарии, который осуществляет хранение обеспечительной документарной записи для ипотечной записи;		
	сведения о наличии ипотеки или доминиций в регистрационном листе об ипотеке;		
4.5	адрес:	Прочие ограничения прав и обременения объекта недвижимости:	
	линия государственной регистрации:	09.12.2008 00:00:00	
	номер государственной регистрации для сделок, по которой установлены ограничения прав и обременение объекта недвижимости:	78:78:01:0678:2008:391	
	линия, в пользу которой установлены ограничения прав и обременения объекта недвижимости:	данные отсутствуют	
	сведения о возможности предоставления третьим лицам персональных данных физического лица:	данные отсутствуют	
	основание государственной регистрации:	Кадастровый номер земельного участка, выдан: 20.11.2008	
	сведения об осуществлении государственной регистрации сделки, права, ограничения права без возможности в силу закона согласия третьего лица, органа;	данные отсутствуют	
	сведения об управлении залогом и о договоре управления залогом, если таковой заключен для удовлетворения требований;	данные отсутствуют	
	сведения о депозитарии, который осуществляет хранение обеспечительной записи (линейной записи) для ипотечной записи;		
	сведения о наличии ипотеки или доминиций в регистрационном листе об ипотеке;		



документ подписан  
 директором филиала  
 ФГУП «Федеральное агентство геодезии и картографии»  
 филиалом «Федеральная служба государственной регистрации, кадастра и картографии»  
 Московской области

ФИО ИМПЕЧАТНОЕ ДОЛЖНОСТИ

ИМПЕЧАТ, ФИО ИЛИ

Лист 10

Земельный участок			
вид объекта недвижимости			
Лист № 5 раздела 2	Всего листов раздела 2: 6	Всего разделов: 8	Всего листов листа: 100
12.05.2025г. № КУ ИИ-001/2025-104303834			
Кадастровый номер: 78:06:00402125:18			
4.6	вид: данные государственной регистрации: номер государственной регистрации: срок, на который установлен ограничительный право и обременение объекта недвижимости: длина и площадь участка/участков недвижимости длина и обременение объекта недвижимости: сведения о возможности предоставления кредита длина персональных данных физического лица одомовние муниципальной регистрации: сведения об осуществлении государственной регистрации сделок, права, ограничения права без нахождения в силу: закон, статья, часть длина, статья сведения об управлении зданием и о долевом управлении зданием, если такой документ является для управления многоквартир: сведения о деятельности, который осуществляет хранение объектов культурного наследия: таблицей для муниципальной регистрации: сведения о введении в эксплуатацию или допущения в эксплуатацию здания, об ипотеке: договора участия в долевой собственности: договора и условия порядка права требования: сведения о возможности предоставления в третьем лице версия: номер данных физического лица сведения о возмещении в отчуждении сведения о наличии решения об изъятии объекта недвижимости для государственных и муниципальных нужд: сведения о возможности государственной регистрации без личного участия правообладателя или его законного представителя:	Прочие ограничения право и обременения объекта недвижимости: 09.12.2008 00:00:00 78:06:0010678:2008:390 данные отсутствуют публикации данные отсутствуют Кадастровый номер земельного участка, выдан: 20.11.2008 данные отсутствуют данные отсутствуют данные отсутствуют данные отсутствуют данные отсутствуют данные отсутствуют данные отсутствуют данные отсутствуют данные отсутствуют	
5	Договора участия в долевой собственности:	данные отсутствуют	данные отсутствуют
6	Договора и условия порядка права требования:	данные отсутствуют	данные отсутствуют
7	Сведения о возможности предоставления в третьем лице версия: номер данных физического лица	данные отсутствуют	данные отсутствуют
8	Сведения о возмещении в отчуждении	данные отсутствуют	данные отсутствуют
9	Сведения о наличии решения об изъятии объекта недвижимости для государственных и муниципальных нужд:	данные отсутствуют	данные отсутствуют
10	Сведения о возможности государственной регистрации без личного участия правообладателя или его законного представителя:	данные отсутствуют	данные отсутствуют



документ подписан  
электронным способом  
Федеральное агентство по техническому регулированию и метрологии  
Федеральное агентство по техническому регулированию и метрологии  
Федеральное агентство по техническому регулированию и метрологии  
Дата подписания: 10.05.2025 16:14:05

подпись инициализация должности

ИНТЕГРАЛ.ФОРМАТИВ

Лист 11

Земельный участок			
вид объекта недвижимости			
Лист № 6 раздела 2	Всего листов раздела 2: 6	Всего разделов: 8	Всего листов листа: 100
12.05.2025г. № КУ ИИ-001/2025-104304834			
Квартальный номер: 75:06:004/25:18			
11	Приоритизации и сведения о наем или поступающих, но не рассмотренных заявлений о арестации государственной регистрации в рана (собрании, государственной прокуратуре), ограничения права или образования объекта недвижимости, сделки в отношении объекта недвижимости:	отсутствуют	
11	Сведения о возможности государственной регистрации в рана, прекращения, ограничения права на земельный участок и земельный объект в отношении земельного участка:	данные отсутствуют	



ДЕЛЕНИЕ ИМУЩЕСТВЕННОЙ ДИНАМИКИ

ИМУЩЕСТВА, ФОНДОВ

Выписка из Единого государственного реестра недвижимости об области владения  
 Сплавная теплоэлектростанция земельного участка

Земельный участок		
код объекта недвижимости		
Лист № 1 раздела 3	Полюс деления раздела 3: 1	Всего разделов: 8
Высота деления площади: 100		
12.05.2025г. № КУИИ-001/2025-103403881		
Кодированный номер: 78:06:0002123:18		

План (картинка, схема) земельного участка



Масштаб: 1:5000

Калужская область

Федеральное агентство  
 технического регулирования  
 Федеральное бюро кадастровой информации  
 Федеральное бюро кадастровой информации  
 Федеральное бюро кадастровой информации  
 Федеральное бюро кадастровой информации

ИЗДАНО КОМПЬЮТЕРНЫМ СПОСОБОМ

ИЗДАНИЕ: ФЕВРАЛЬ

Листы 3 и Лист 13

Выписка из Единого государственного реестра недвижимости об объеме недвижимости  
Список объектов недвижимости земельного участка

Лист № 1, раздела 3.1		Всего листов выписки: 1/0	
Лист № 1, раздела 3.1		Всего листов выписки: 1/0	
12.05.2025, № ЕУ/ВН-001/2025-10390884		Всего листов выписки: 1/0	
Квартальный номер:		Всего листов выписки: 1/0	
78/06/002/25/18		Всего листов выписки: 1/0	

Сведения местонахождения границ земельного участка							
№ п/п	Историческая площадь, кв. м	Длина участка, м	Горизонтальная проекция, м	Описание застройки на местности	Кадастровые номера смежных участков	Ссылки на адреса правообладателей смежных земельных участков	
1	2	3	4	5	6	7	
1	1.1.1	1.1.2	170°10.6'	6,27	данные отсутствуют	78/06/0002125/22(1)	адрес отсутствует
2	1.1.2	1.1.3	176°21.8'	72,36	данные отсутствуют	78/06/0002125/22(1)	адрес отсутствует
3	1.1.3	1.1.4	173°10.7'	22,68	данные отсутствуют	78/06/0002125/22(1)	адрес отсутствует
4	1.1.4	1.1.5	174°27.9'	116,12	данные отсутствуют	78/06/0002125/22(1)	адрес отсутствует
5	1.1.5	1.1.6	170°6.8'	23,49	данные отсутствуют	78/06/0002125/22(1)	адрес отсутствует
6	1.1.6	1.1.7	178°9.4'	16,37	данные отсутствуют	78/06/0002125/22(1)	адрес отсутствует
7	1.1.7	1.1.8	172°28.2'	103,79	данные отсутствуют	78/06/0002125/22(1)	адрес отсутствует
8	1.1.8	1.1.9	173°57.8'	20,16	данные отсутствуют	78/06/0002125/22(1)	адрес отсутствует
9	1.1.9	1.1.10	85°1.8'	9	данные отсутствуют	78/06/0002125/22(1)	адрес отсутствует
10	1.1.10	1.1.11	84°19.1'	5,96	данные отсутствуют	78/06/0002125/22(1)	адрес отсутствует
11	1.1.11	1.1.12	84°21.7'	3,16	данные отсутствуют	78/06/0002125/22(1)	адрес отсутствует
12	1.1.12	1.1.13	85°11.7'	17,19	данные отсутствуют	78/06/0002125/22(1)	адрес отсутствует
13	1.1.13	1.1.14	83°0.9'	21,79	данные отсутствуют	данные отсутствуют	данные отсутствуют
14	1.1.14	1.1.15	171°28.8'	2,11	данные отсутствуют	данные отсутствуют	данные отсутствуют
15	1.1.14	1.1.14			данные отсутствуют	данные отсутствуют	данные отсутствуют
16	1.1.15	1.1.16	83°18.5'	5,41	данные отсутствуют	78/06/0002125/22(1)	адрес отсутствует
17	1.1.16	1.1.17	173°34.6'	25,92	данные отсутствуют	данные отсутствуют	данные отсутствуют
18	1.1.17	1.1.18	262°13.6'	9,32	данные отсутствуют	данные отсутствуют	данные отсутствуют
19	1.1.18	1.1.19	219°36.5'	7,83	данные отсутствуют	данные отсутствуют	данные отсутствуют
20	1.1.19	1.1.20	254°15.5'	24,17	данные отсутствуют	данные отсутствуют	данные отсутствуют
21	1.1.20	1.1.21	352°54.0'	5,74	данные отсутствуют	данные отсутствуют	данные отсутствуют
22	1.1.21	1.1.22	262°39.0'	1,31	данные отсутствуют	данные отсутствуют	данные отсутствуют



Лист 14

Железнодорожный участок							
вдоль объекта недвижимости							
Лист № 2 раздела 3.1		Всего листов: раздел 3.1: 3		Всего разделов: 8		Всего листов: выписки: 100	
12.05.2025г. № КУ ВМ-001/2025-104304884							
Квартальный номер: 76:06:00402125:18							
1	2	3	4	5	6	7	8
23	1.1.22	1.1.23	171°57.1'	19	ДАННЫЕ ОТСУТСТВУЮТ	ДАННЫЕ ОТСУТСТВУЮТ	ДАННЫЕ ОТСУТСТВУЮТ
24	1.1.23	1.1.24	252°34.1'	2.04	ДАННЫЕ ОТСУТСТВУЮТ	ДАННЫЕ ОТСУТСТВУЮТ	ДАННЫЕ ОТСУТСТВУЮТ
25	1.1.24	1.1.25	254°19.0'	6.33	ДАННЫЕ ОТСУТСТВУЮТ	ДАННЫЕ ОТСУТСТВУЮТ	ДАННЫЕ ОТСУТСТВУЮТ
26	1.1.25	1.1.26	278°41.3'	5.59	ДАННЫЕ ОТСУТСТВУЮТ	ДАННЫЕ ОТСУТСТВУЮТ	ДАННЫЕ ОТСУТСТВУЮТ
27	1.1.26	1.1.27	335°53.6'	3.65	ДАННЫЕ ОТСУТСТВУЮТ	ДАННЫЕ ОТСУТСТВУЮТ	ДАННЫЕ ОТСУТСТВУЮТ
28	1.1.27	1.1.28	351°0.9'	16.21	ДАННЫЕ ОТСУТСТВУЮТ	ДАННЫЕ ОТСУТСТВУЮТ	ДАННЫЕ ОТСУТСТВУЮТ
29	1.1.28	1.1.29	82°52.7'	3.89	ДАННЫЕ ОТСУТСТВУЮТ	ДАННЫЕ ОТСУТСТВУЮТ	ДАННЫЕ ОТСУТСТВУЮТ
30	1.1.29	1.1.30	352°36.1'	2.32	ДАННЫЕ ОТСУТСТВУЮТ	ДАННЫЕ ОТСУТСТВУЮТ	ДАННЫЕ ОТСУТСТВУЮТ
31	1.1.30	1.1.31	262°30.2'	0.58	ДАННЫЕ ОТСУТСТВУЮТ	ДАННЫЕ ОТСУТСТВУЮТ	ДАННЫЕ ОТСУТСТВУЮТ
32	1.1.31	1.1.32	351°46.4'	0.84	ДАННЫЕ ОТСУТСТВУЮТ	ДАННЫЕ ОТСУТСТВУЮТ	ДАННЫЕ ОТСУТСТВУЮТ
33	1.1.32	1.1.33	262°53.7'	3.48	ДАННЫЕ ОТСУТСТВУЮТ	ДАННЫЕ ОТСУТСТВУЮТ	ДАННЫЕ ОТСУТСТВУЮТ
34	1.1.33	1.1.34	352°25.0'	9.62	ДАННЫЕ ОТСУТСТВУЮТ	ДАННЫЕ ОТСУТСТВУЮТ	ДАННЫЕ ОТСУТСТВУЮТ
35	1.1.34	1.1.35	354°58.7'	9.26	ДАННЫЕ ОТСУТСТВУЮТ	ДАННЫЕ ОТСУТСТВУЮТ	ДАННЫЕ ОТСУТСТВУЮТ
36	1.1.35	1.1.36	270°38.2'	0.9	ДАННЫЕ ОТСУТСТВУЮТ	ДАННЫЕ ОТСУТСТВУЮТ	ДАННЫЕ ОТСУТСТВУЮТ
37	1.1.36	1.1.37	351°15.6'	35.87	ДАННЫЕ ОТСУТСТВУЮТ	ДАННЫЕ ОТСУТСТВУЮТ	ДАННЫЕ ОТСУТСТВУЮТ
38	1.1.37	1.1.38	357°3.3'	4.41	ДАННЫЕ ОТСУТСТВУЮТ	ДАННЫЕ ОТСУТСТВУЮТ	ДАННЫЕ ОТСУТСТВУЮТ
39	1.1.38	1.1.39	89°19.1'	0.84	ДАННЫЕ ОТСУТСТВУЮТ	ДАННЫЕ ОТСУТСТВУЮТ	ДАННЫЕ ОТСУТСТВУЮТ
40	1.1.39	1.1.40	352°45.8'	111.45	ДАННЫЕ ОТСУТСТВУЮТ	ДАННЫЕ ОТСУТСТВУЮТ	ДАННЫЕ ОТСУТСТВУЮТ
41	1.1.40	1.1.41	82°43.5'	0.47	ДАННЫЕ ОТСУТСТВУЮТ	ДАННЫЕ ОТСУТСТВУЮТ	ДАННЫЕ ОТСУТСТВУЮТ
42	1.1.41	1.1.42	851°25.9'	1.48	ДАННЫЕ ОТСУТСТВУЮТ	ДАННЫЕ ОТСУТСТВУЮТ	ДАННЫЕ ОТСУТСТВУЮТ
43	1.1.42	1.1.43	261°38.0'	0.69	ДАННЫЕ ОТСУТСТВУЮТ	ДАННЫЕ ОТСУТСТВУЮТ	ДАННЫЕ ОТСУТСТВУЮТ
44	1.1.43	1.1.44	352°35.1'	72.38	ДАННЫЕ ОТСУТСТВУЮТ	ДАННЫЕ ОТСУТСТВУЮТ	ДАННЫЕ ОТСУТСТВУЮТ
45	1.1.44	1.1.45	81°47.9'	1.12	ДАННЫЕ ОТСУТСТВУЮТ	ДАННЫЕ ОТСУТСТВУЮТ	ДАННЫЕ ОТСУТСТВУЮТ
46	1.1.45	1.1.46	353°35.8'	1.97	ДАННЫЕ ОТСУТСТВУЮТ	ДАННЫЕ ОТСУТСТВУЮТ	ДАННЫЕ ОТСУТСТВУЮТ
47	1.1.46	1.1.47	262°52.5'	0.83	ДАННЫЕ ОТСУТСТВУЮТ	ДАННЫЕ ОТСУТСТВУЮТ	ДАННЫЕ ОТСУТСТВУЮТ
48	1.1.47	1.1.48	351°16.9'	14.05	ДАННЫЕ ОТСУТСТВУЮТ	ДАННЫЕ ОТСУТСТВУЮТ	ДАННЫЕ ОТСУТСТВУЮТ
49	1.1.48	1.1.49	353°26.7'	28.82	ДАННЫЕ ОТСУТСТВУЮТ	ДАННЫЕ ОТСУТСТВУЮТ	ДАННЫЕ ОТСУТСТВУЮТ
50	1.1.49	1.1.50	351°40.3'	11.05	ДАННЫЕ ОТСУТСТВУЮТ	ДАННЫЕ ОТСУТСТВУЮТ	ДАННЫЕ ОТСУТСТВУЮТ
51	1.1.50	1.1.51	352°44.2'	16.45	ДАННЫЕ ОТСУТСТВУЮТ	ДАННЫЕ ОТСУТСТВУЮТ	ДАННЫЕ ОТСУТСТВУЮТ



ДАННЫЕ ВВЕДЕНЫ В РЕГИСТР ДАННОСТИ

ИНТЕЛЛЕКТУАЛЬНАЯ ФИДЕЛИС

Лист 15

Земельный участок							
вид объекта недвижимости							
Лист № 2 раздела 3.1		Всего листов раздела 3.1:3		Всего разделов 8		Всего листов выписки 100	
12.05.2025г. № КУ ВВ-001/2025-104304884							
Квартальный номер: 78:06:002125:18							
1	2	3	4	5	6	7	8
22	1.1.51	1.1.52	14°50'0"	4.18	данные отсутствуют	данные отсутствуют	данные отсутствуют
53	1.1.52	1.1.53	352°57.5'	2.53	данные отсутствуют	данные отсутствуют	данные отсутствуют
54	1.1.53	1.1.54	348°45.9'	2.38	данные отсутствуют	данные отсутствуют	данные отсутствуют
55	1.1.54	1.1.55	352°50.3'	21.74	данные отсутствуют	данные отсутствуют	данные отсутствуют
56	1.1.55	1.1.56	354°49.7'	6.55	данные отсутствуют	данные отсутствуют	данные отсутствуют
57	1.1.56	1.1.57	83°41.0'	0.75	данные отсутствуют	данные отсутствуют	данные отсутствуют
58	1.1.57	1.1.58	350°4.0'	2.1	данные отсутствуют	данные отсутствуют	данные отсутствуют
59	1.1.58	1.1.59	264°53.9'	0.56	данные отсутствуют	данные отсутствуют	данные отсутствуют
60	1.1.59	1.1.60	349°32.6'	3.4	данные отсутствуют	данные отсутствуют	данные отсутствуют
61	1.1.60	1.1.61	352°27.0'	20.55	данные отсутствуют	данные отсутствуют	данные отсутствуют
62	1.1.61	1.1.62	65°27.7'	3.54	данные отсутствуют	данные отсутствуют	данные отсутствуют
63	1.1.62	1.1.63	68°51.2'	4.88	данные отсутствуют	78.06.002125:1003(1)	данные отсутствуют
64	1.1.63	1.1.64	66°10.9'	5.24	данные отсутствуют	78.06.002125:1003(1)	данные отсутствуют
65	1.1.64	1.1.1	156°25.9'	3.25	данные отсутствуют	78.06.002125:22(1)	данные отсутствуют



ДАТА И ВРЕМЯ ПОЯВЛЕНИЯ ПОДПИСИ

ИНТЕРНЕТ-ФИЛИАЛ

Листы 3 и 2 Лист 16

Выписка из Единого государственного реестра недвижимости об объеме недвижимости  
 Объекты недвижимости земельного участка

Земельный участок			
вид объекта недвижимости			
Лист № 1 раздела 3.2	Всего листов раздела 3.2, 3	Листы раздела 8	Всего листов выписки 1/00
12.05.2025г. № ЕУ/ВН-001/2025-103203884			
Квартальный номер: 7816-000212518			

Сведения о характеристиках точек границ земельного участка

Порядковый номер	Координаты, м			Списанные зачисления во местности	Средняя квадратичная погрешность определения координат характерных точек границ земельного участка, м
	X	Y	Z		
1	2	3	4	5	
1	93883.5	108751.16	*	*	*
2	93877.42	108752.23	-	-	-
3	93865.31	108756.82	-	-	-
4	93779.61	108759.87	*	*	*
5	93664.03	108751.07	-	-	-
6	93640.79	108755.12	*	*	*
7	93624.46	108756.26	-	-	-
8	93521.58	108760.95	-	-	-
9	93501.53	108772.07	*	*	*
10	93502.31	108781.04	-	-	-
11	93502.9	108786.97	-	-	-
12	93503.21	108790.11	*	*	*
13	93520.34	108788.67	-	-	-
14	93522.59	108810.3	*	*	*
15	93520.89	108810.54	-	-	-
16	93521.52	108815.91	-	-	-
17	93495.76	108818.81	*	*	*
18	93494.5	108809.58	-	-	-
19	93488.47	108804.59	*	*	*
20	93478.35	108784.97	-	-	-
21	93480.05	108784.26	-	-	-
22	93479.89	108782.95	*	*	*



СЛУЖБА ТЕХНИЧЕСКОГО РЕГУЛИРОВАНИЯ

ИНТЕГРАЛ, ФИЛИАЛ

Лист 17

Земельный участок					
вид объекта недвижимости					
Лист № 2 раздела 3.2		Всего листов раздел 3.2: 3		Всего листов 8	Всего листов выписки 100
12.05.2025г. № КУ ВМ-001/2025-104304884					
Квартальный номер: 76:06:0002125:18.					
1	2	3	4	5	
23	93461,08	108785,62	-	-	
24	93459,84	108784	*	*	
25	93458,13	108777,91	*	*	
26	93458,08	108772,38	-	-	
27	93462,31	108770,89	-	-	
28	93478,43	108769,2	-	-	
29	93478,06	108773,05	-	-	
30	93481,26	108772,75	-	-	
31	93481,21	108772,37	-	-	
32	93482,04	108772,25	-	-	
33	93481,61	108768,8	-	-	
34	93491,15	108267,53	-	-	
35	93500,37	108766,72	*	*	
36	93500,38	108265,82	-	-	
37	93535,83	108760,37	-	-	
38	93540,23	108760,15	*	*	
39	93540,24	108260,99	-	-	
40	93650,8	108746,95	-	-	
41	93650,86	108747,42	-	-	
42	93652,32	108747,2	-	-	
43	93652,22	108746,52	*	*	
44	93724,09	108737,05	-	-	
45	93725,15	108738,16	-	-	
46	93727,31	108737,94	*	*	
47	93727,01	108237,14	-	-	
48	93740,9	108735,01	-	-	
49	93763,53	108731,72	-	-	
50	93780,46	108730,12	-	-	
51	93796,78	108728,04	-	-	



ДАТА ВВЕДЕНИЯ В ДЕЙСТВИЕ

ИТЕРАТУРА, ФОРМАТИВ

Лист 18

Земельный участок					
ИПТ объекта недвижимости					
Лист № 2 раздела 3.2		Всего листов раздела 3.2: 3		Всего листов: 8	
12.05.2025г. № КУ ВВ-001/2025-104304884					
Квартальный номер: 76:06:002125:18.					
1	2	3	4	5	
52	93800,82	108729,11	-	-	-
53	93803,33	108728,8	*	*	*
54	93835,28	108734,44	*	*	*
55	93846,85	108721,73	-	-	-
56	93853,37	108721,14	*	*	*
57	93853,46	108721,88	*	*	*
58	93855,53	108721,52	*	*	*
59	93855,48	108730,06	*	*	*
60	93860,79	108719,98	-	-	-
61	93881,16	108717,28	*	*	*
62	93882,63	108720,5	*	*	*
63	93884,39	108725,05	*	*	*
64	93886,48	108729,36	*	*	*
1	93883,3	108731,16	*	*	*



КАДАСТРОВЫЙ НОМЕР

ИНВЕСТИЦИОННЫЙ

Розділ 4 Лист 19

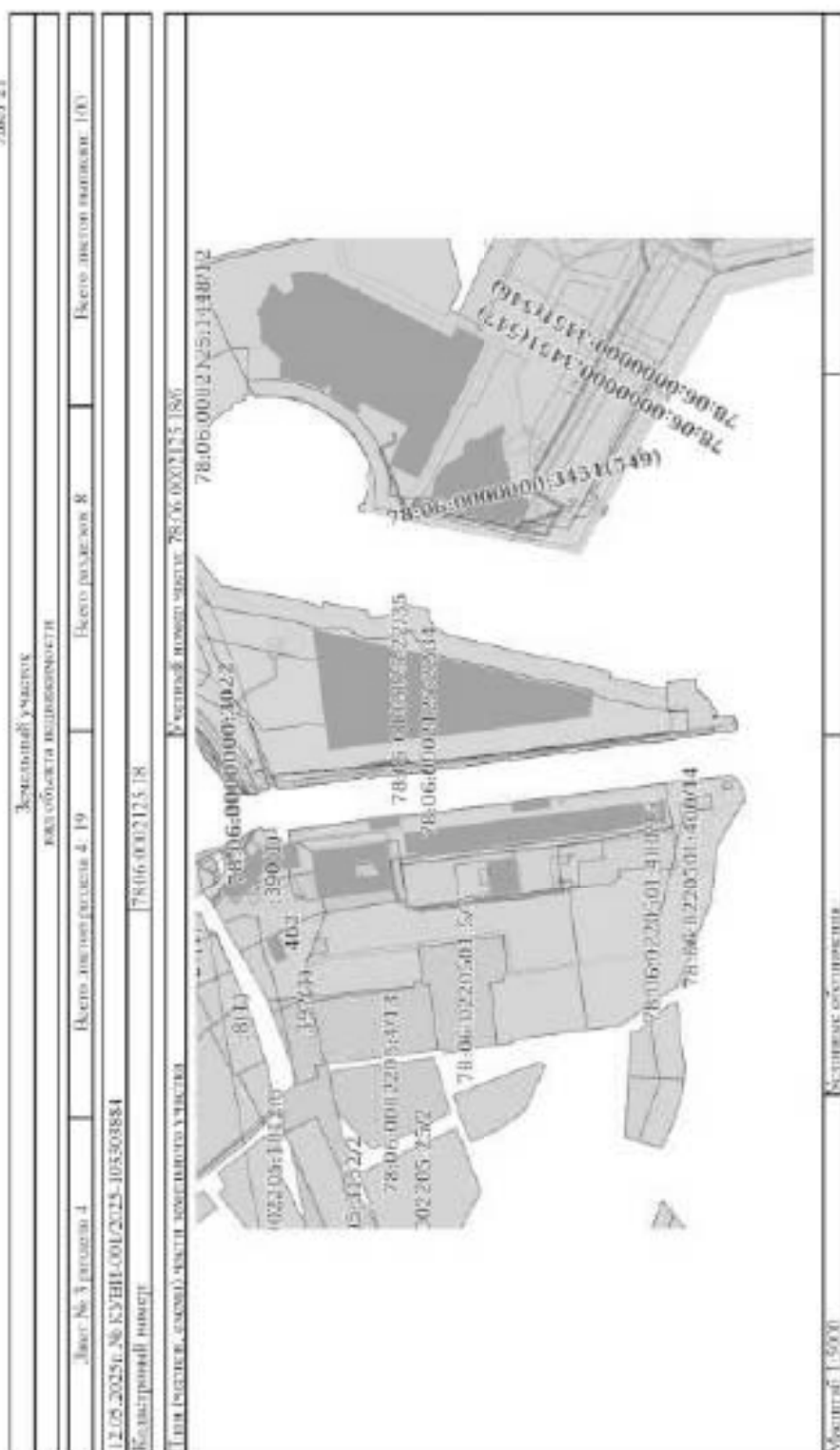
Напиши на Бюджету пошу архітектурного реєстру актуальності об'єкту володіння  
Складня в частку земельному участку

Земельний участок		Всього земельних ділянок	
Лист: № 1, прокатка 4	Всього земельних ділянок: 4, 19	Всього земельних ділянок: 8	Всього земельних ділянок: 100
12.05.2025г. № КУВН-09/2025-103203884			
Кодсхемний номер	78.06.00.02125.18		
Іван (Іванів, с/с/м) части земельних участка	Кодсхемний номер участка: 78.06.00.02125.183		
Масштаб: 1:500	Бюджетна оцінка: _____		

Державне підприємство  
 Львівський регіональний центр  
 з управління землею та кадастром  
 Львівська обласна адміністрація, вул. Шевченка, 30  
 Львівська обласна адміністрація, вул. Шевченка, 30  
 Львівська обласна адміністрація, вул. Шевченка, 30  
 Львівська обласна адміністрація, вул. Шевченка, 30



Лист 21



Масштаб: 1:500

Карту листок виписки



Держреєстр України  
 Державний реєстр

Україна, Київська область, м. Київ, вул. Банкова, 10

Телефон: +380 44 220 50 00

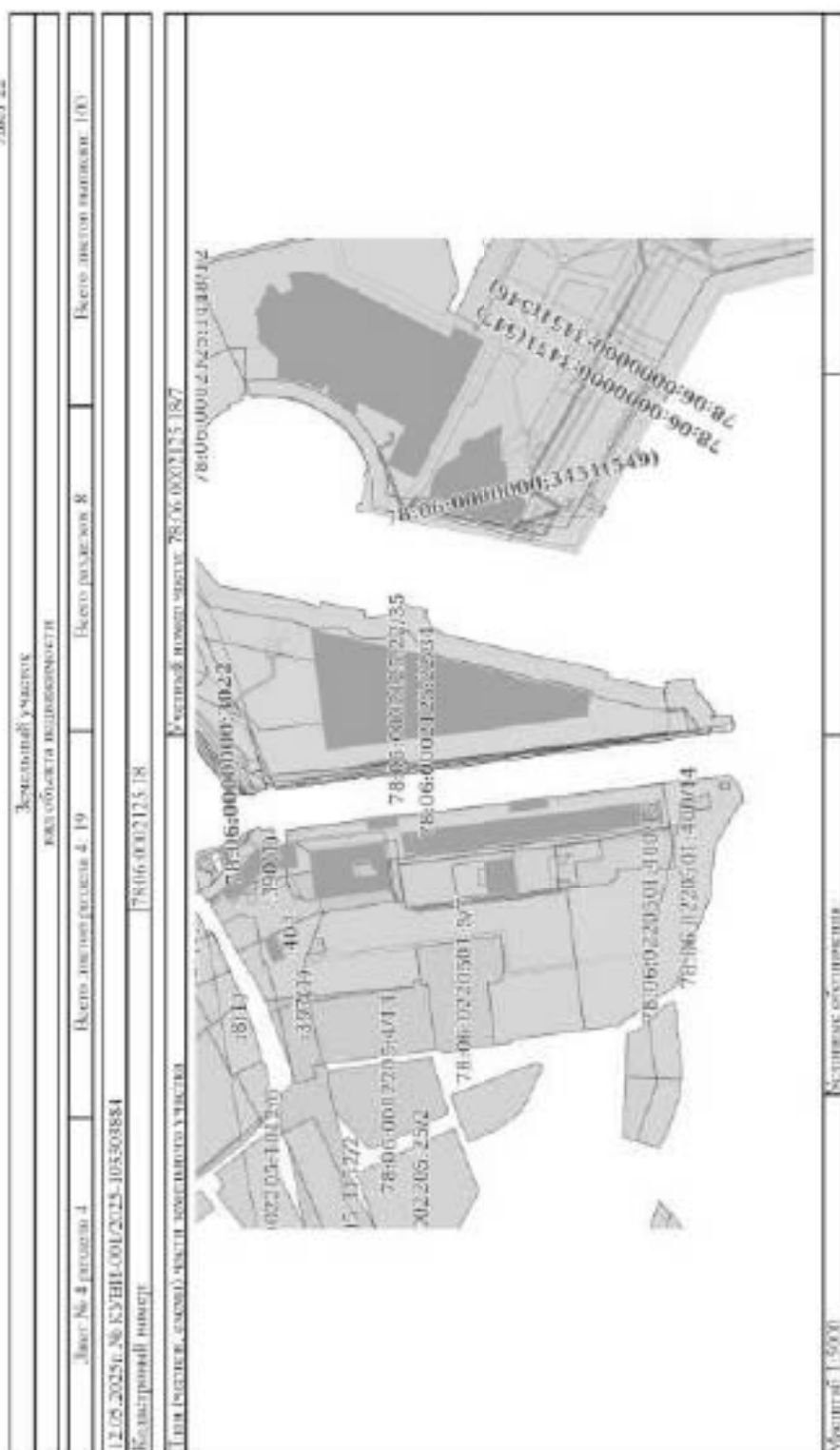
Електронна пошта: dreg@ukr.net

Сайт: dreg.gov.ua

ІНЖЕНІРІНГ

ІНЖЕНІРІНГ

Лист 22



Масштаб: 1:500

Ситуационный план



Федеральное агентство

технического регулирования

Федеральное агентство

технического регулирования

Федеральное агентство

технического регулирования

Федеральное агентство

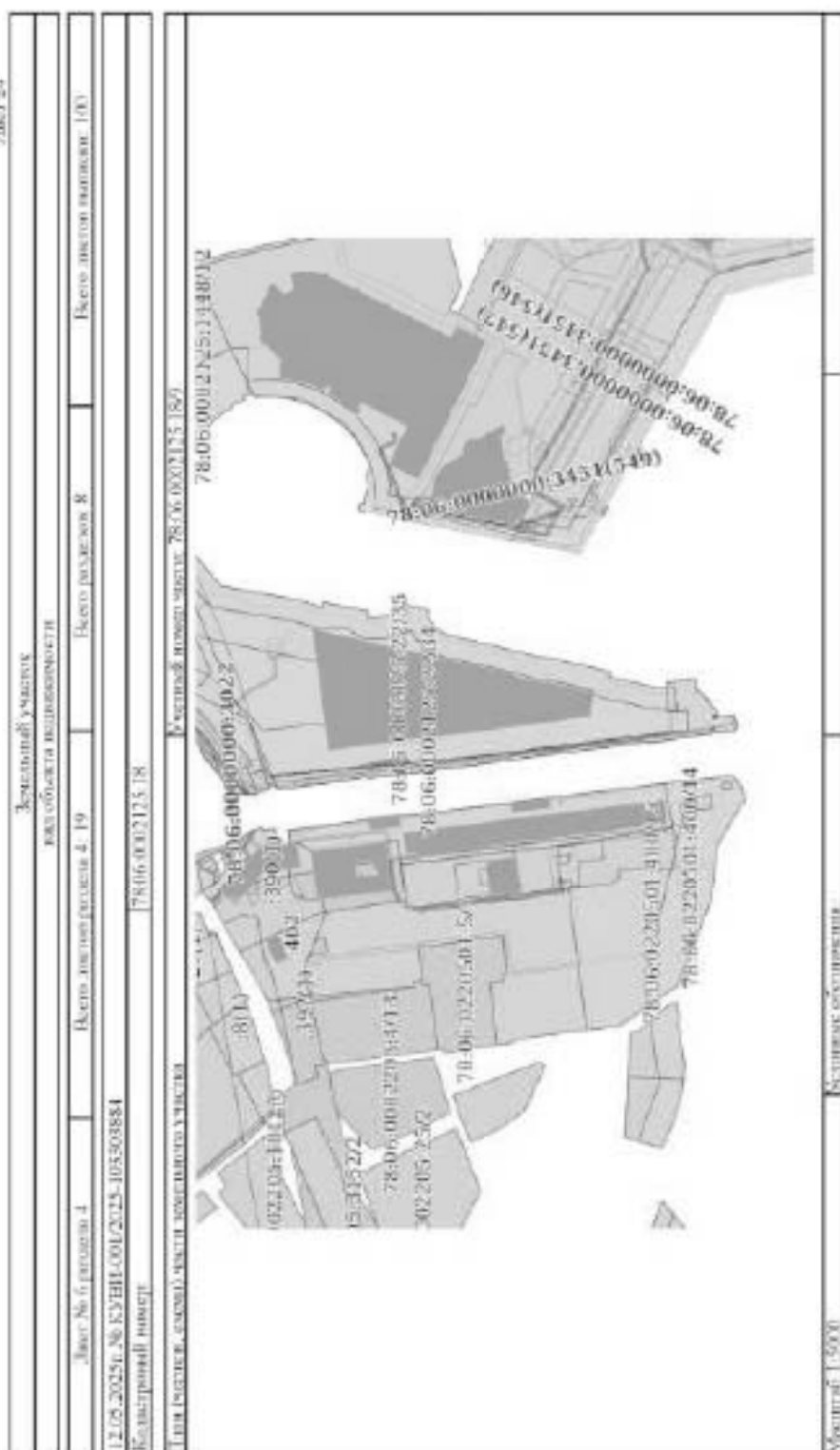
технического регулирования

ИНСТРУМЕНТ РАБОТЫ

ИНСТРУМЕНТ РАБОТЫ



Лист 24



Масштаб: 1:500

Квартальный план



РЕСПУБЛИКА БЕЛАРУСЬ

Министерство природных ресурсов и охраны окружающей среды

Министерство лесного хозяйства и охраны биологического наследия

Министерство архитектуры и строительства

Министерство государственного управления

Министерство здравоохранения

Министерство образования

Министерство культуры, спорта и туризма

Министерство труда и социальной защиты населения

Министерство юстиции

Министерство экономики

Министерство чрезвычайных ситуаций

Министерство информации

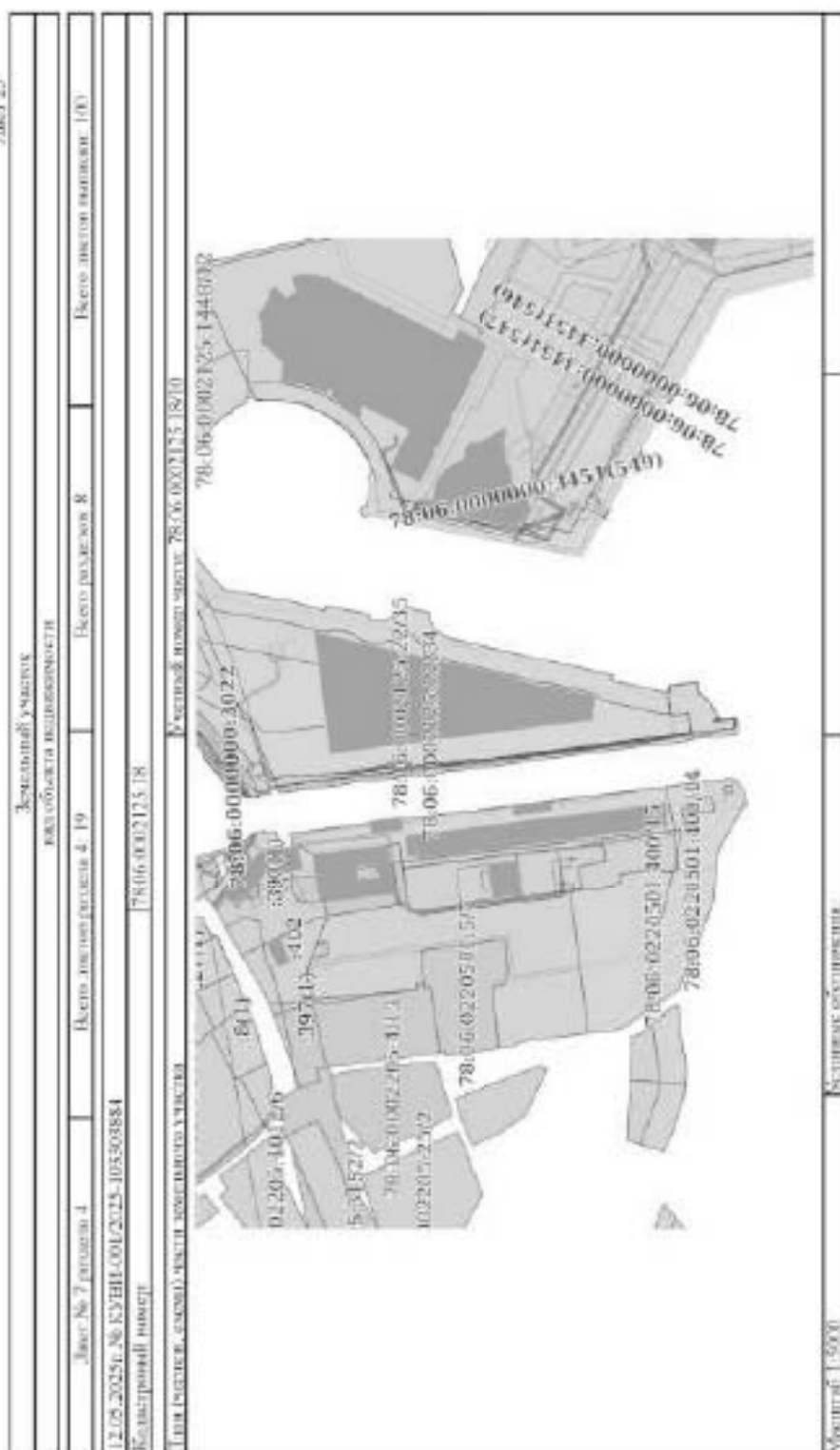
Министерство иностранных дел

Министерство обороны

ИНСТИТУТ ГЕОДЕЗИИ И КАДАСТРА

РЕСПУБЛИКА БЕЛАРУСЬ

Лист 25



Масштаб: 1:500

Ситуационный план



ФЕДЕРАЛЬНОЕ АГЕНТСТВО

ТЕХНИЧЕСКОГО РЕГУЛИРОВАНИЯ

И СИСТЕМ СТАНДАРТИЗАЦИИ

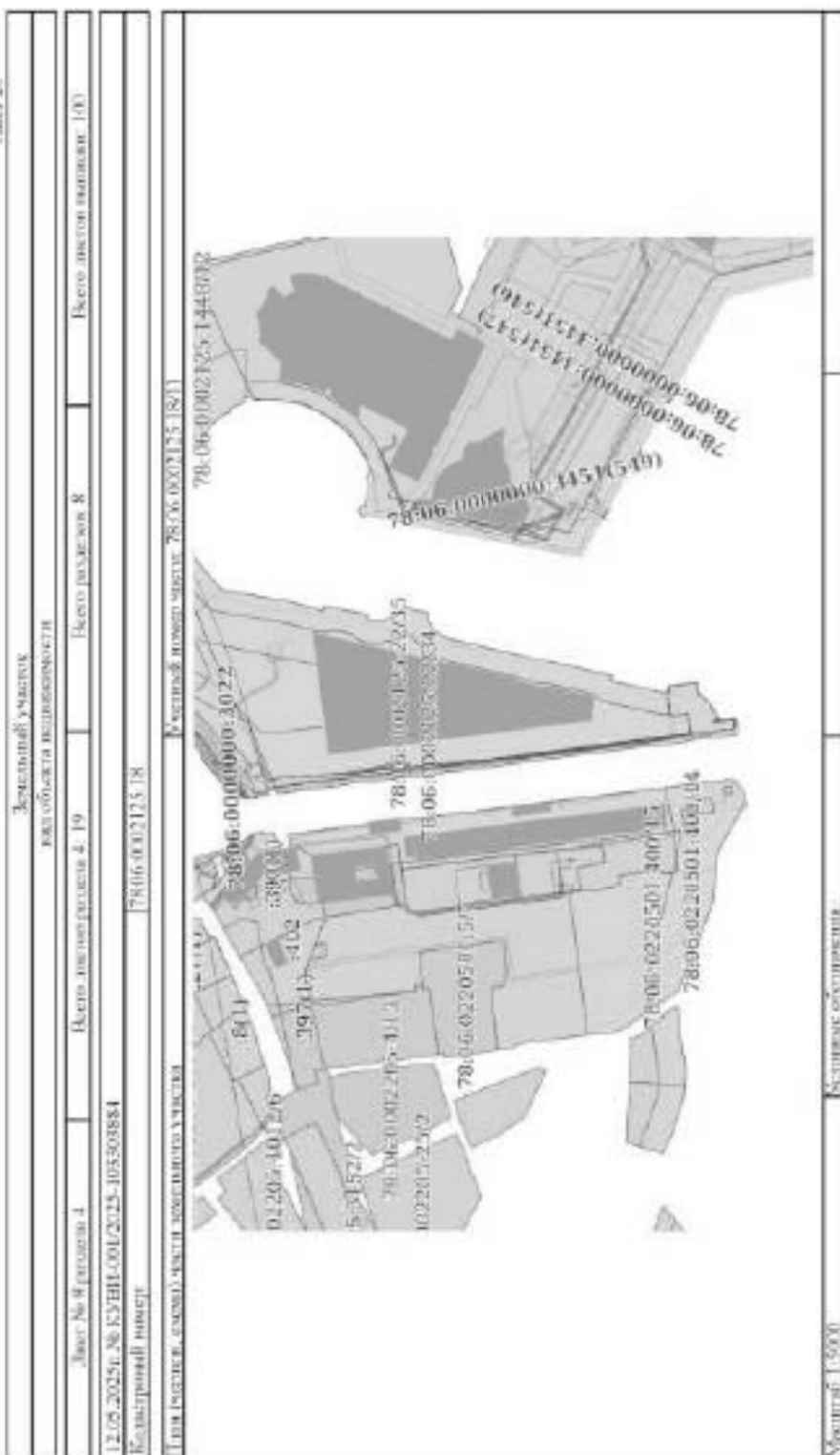
Федеральное агентство технического регулирования

ИСТРУКЦИЯ КАРТАМ И ПЛАНАМ

Издательство «Стандартинформ»

ИЗДАНИЕ ТЕХНИЧЕСКОГО РЕГУЛИРОВАНИЯ

ИЗДАНИЕ «СТАНДАРТ»



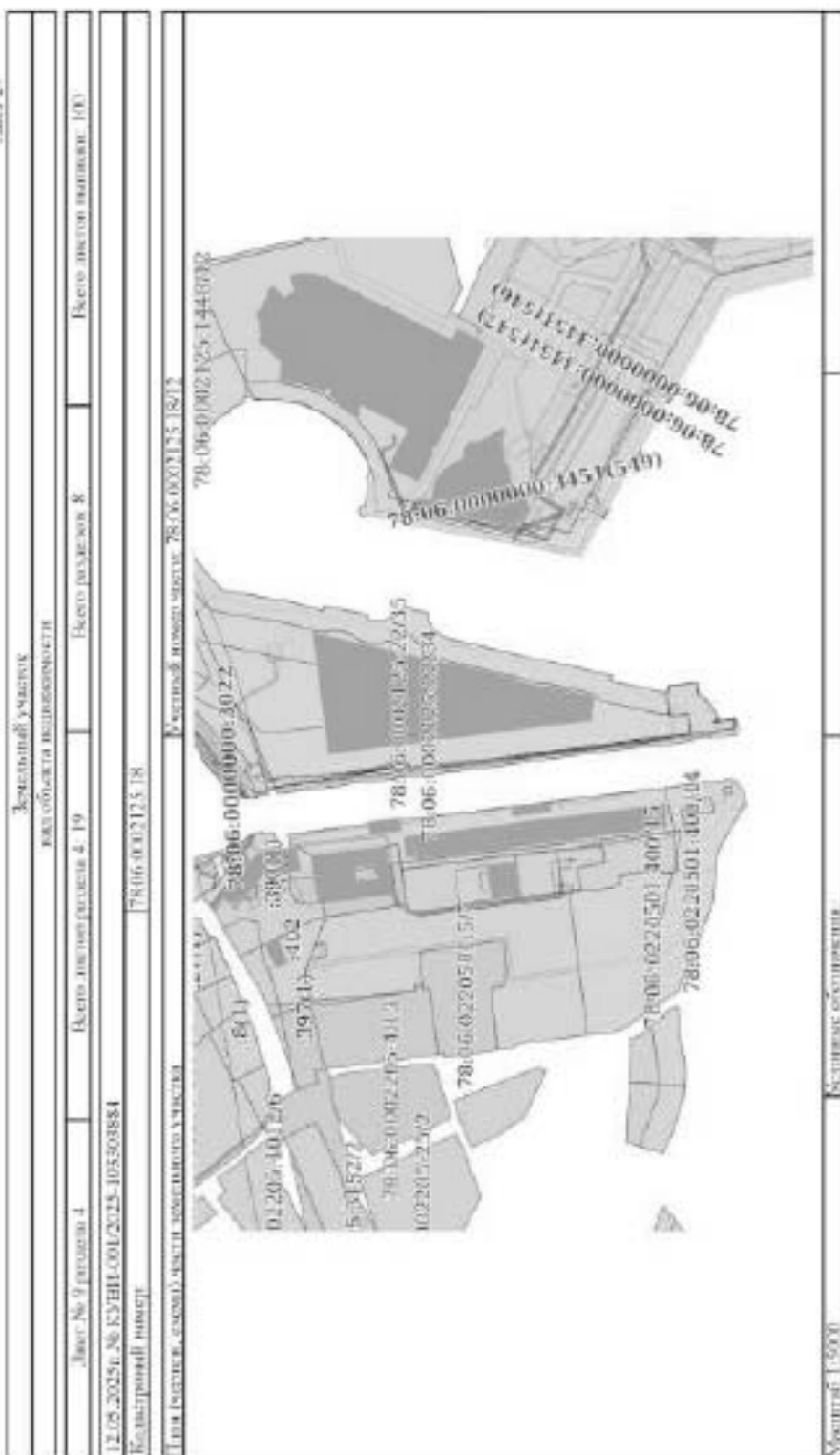
Масштаб: 1:5000

Степень застройки



ИЗДАНИЕ: 12.05.2025г. № КЭ/НН-001/2025-105303884

ИЗДАНИЕ: 12.05.2025г. № КЭ/НН-001/2025-105303884



Масштаб: 1:5000

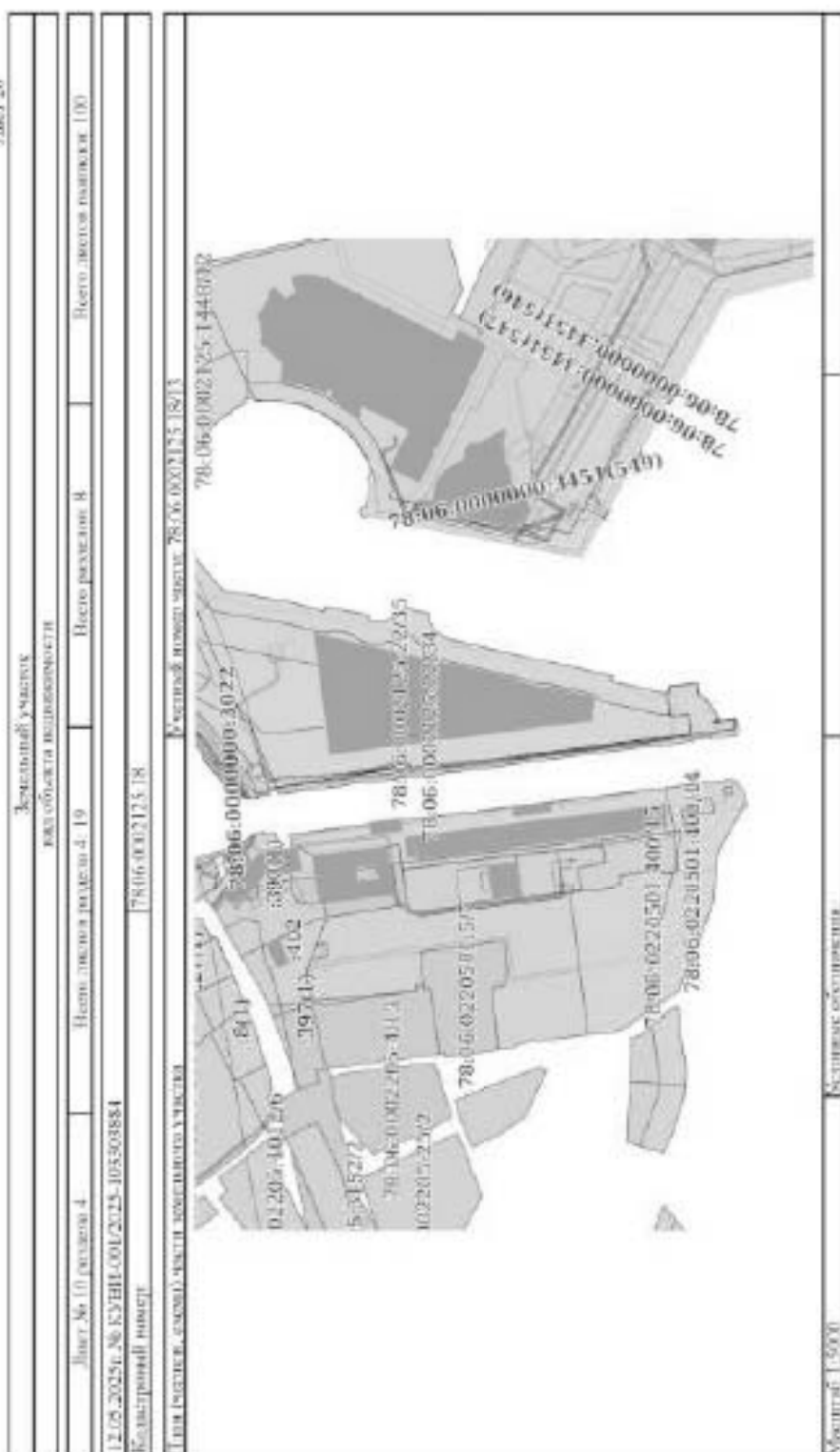
Степень застройки



ИНСТРУМЕНТЫ КАЧЕСТВА И БЕЗОПАСНОСТИ

РОССИЯ, МОСКВА

Лист 28



ПУЛ ОБЛАСТІ ВІДРОБНОСТІ

ПУЛ ОБЛАСТІ ВІДРОБНОСТІ

Земельний участок			
МУС ОБЛАСТІ ВОДИВНОСТІ			
Лист № 11	Всього площа розам. д. 19	Всього площа роз. 8	Всього площа розам. 100
12.05.2025г. № К/ВН-001/2025-105303884			
Код земельного участ.			
78:06:002125:18			
ПІМ (власник, орендар) земельної ділянки			
Бачиний Роман Михайл. 78:06:002125:18/14			
Масштаб: 1:500			



МУС ОБЛАСТІ ВОДИВНОСТІ		МУС ОБЛАСТІ ВОДИВНОСТІ	
------------------------	--	------------------------	--

Лист 30

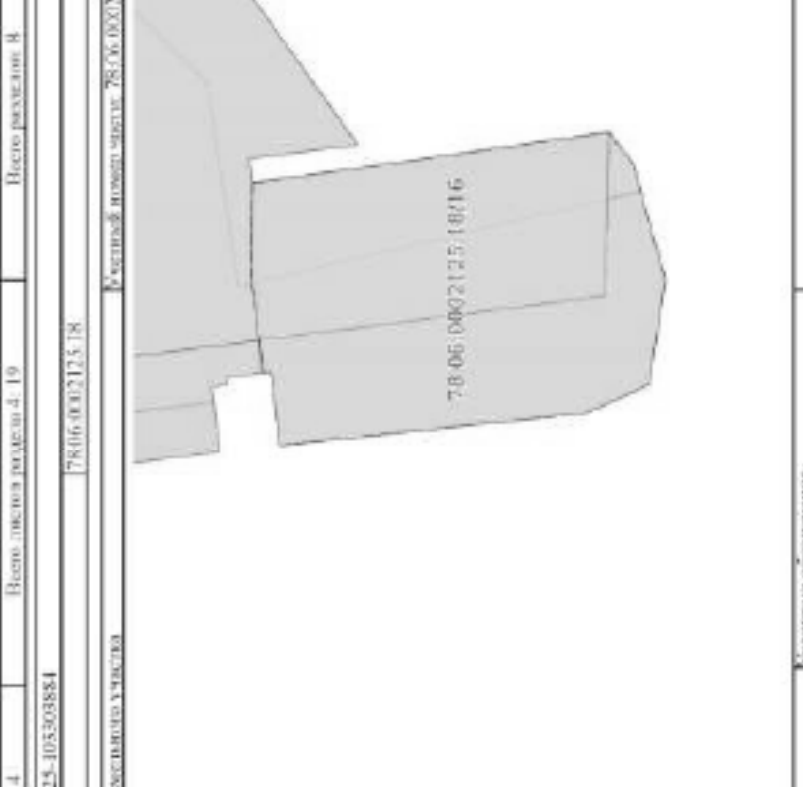
Земельный участок			
муниципальное образование			
Лист № 12 раздела 4	Видо-категория земель: 4-19	Видо-категория: 4-19	Видо-категория: 4-19
12.05.2025г. № КЭВН-001/2025-103303884			
Кодированный номер: 78:06:002125:18			
Линия (линии, часть) участка (участков): 78:06:002125:18/15			
Масштаб: 1:700			
Содержание документа:			



ИДЕНТИФИКАЦИОННЫЙ КОД ДОКУМЕНТА	ИДЕНТИФИКАЦИОННЫЙ КОД ДОКУМЕНТА
---------------------------------	---------------------------------

Лист 31

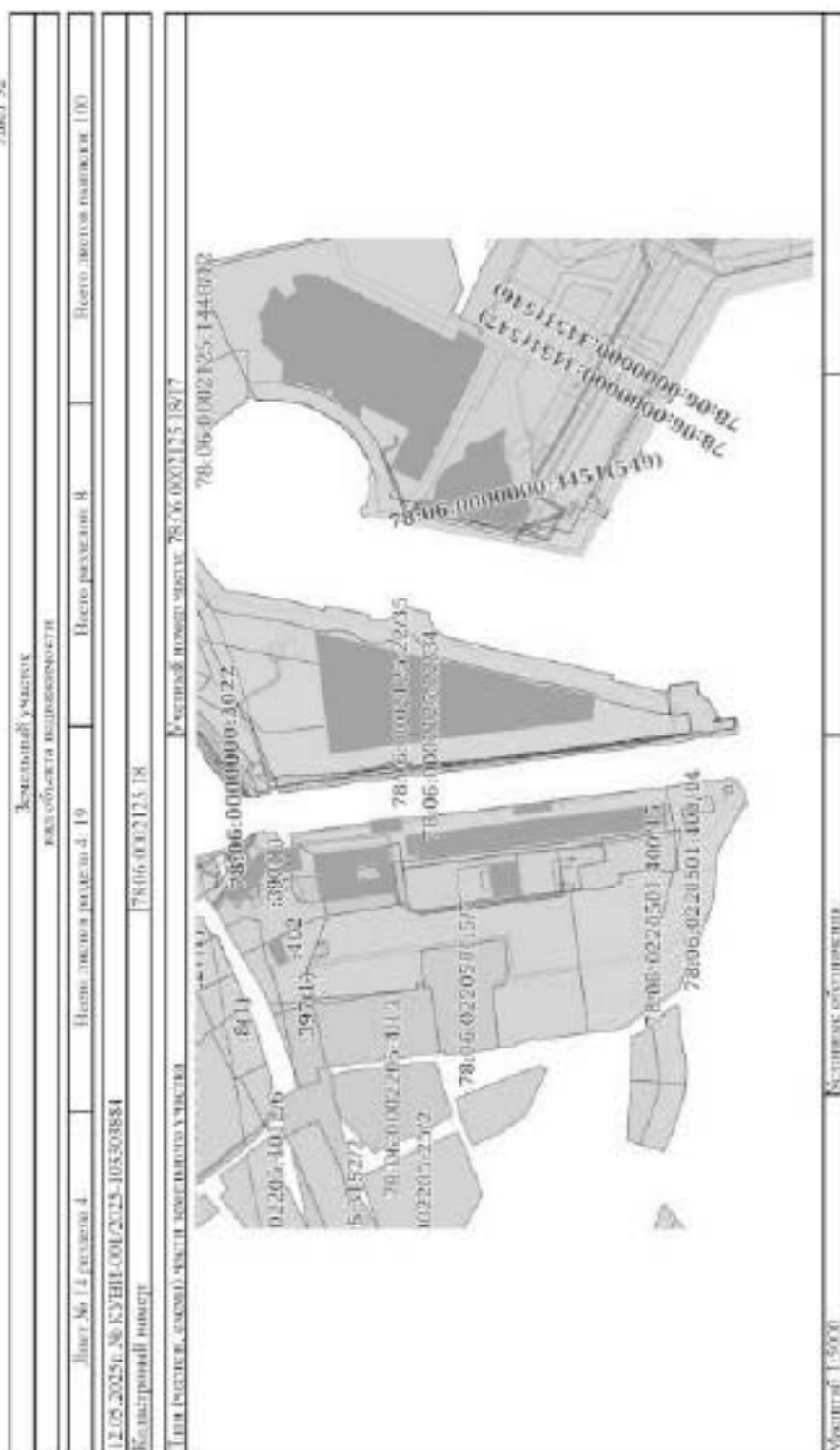
Земельні умови		
Код області відомості		
Лист № 13 розділ 4	Всього ліжок розділ 4: 19	Всього ліжок розділ 4: 100
12.05.2025г. № КУВН-001/2025-103303884		
Кількість номерів		
78(16-00)212518		
Лінійні номери, єдиного засіду земельних умов		
Єдиний номер справи: 78(16-00)212518/16		



Масштаб: 1:100		
Світлове освітлення:		

ТОРГОВЕ ПІДПРИЄМСТВО "УКРАЇНСЬКА АСОЦІАЦІЯ ПРАЙМЕРІ" (ТОВ) Сучасна будівля (вулиця Київська, 5/8) Київська область, м. Київ, вулиця Київська, 5/8 Телефон: +380 93 190 20 20		
ТОРГОВЕ ПІДПРИЄМСТВО "УКРАЇНСЬКА АСОЦІАЦІЯ ПРАЙМЕРІ" (ТОВ) Сучасна будівля (вулиця Київська, 5/8) Київська область, м. Київ, вулиця Київська, 5/8 Телефон: +380 93 190 20 20		
ТОРГОВЕ ПІДПРИЄМСТВО "УКРАЇНСЬКА АСОЦІАЦІЯ ПРАЙМЕРІ" (ТОВ) Сучасна будівля (вулиця Київська, 5/8) Київська область, м. Київ, вулиця Київська, 5/8 Телефон: +380 93 190 20 20		

Лист 32



Масштаб: 1:500

Категорія земель:



Держреєстр України

Державний реєстр

України

Державний реєстр

України

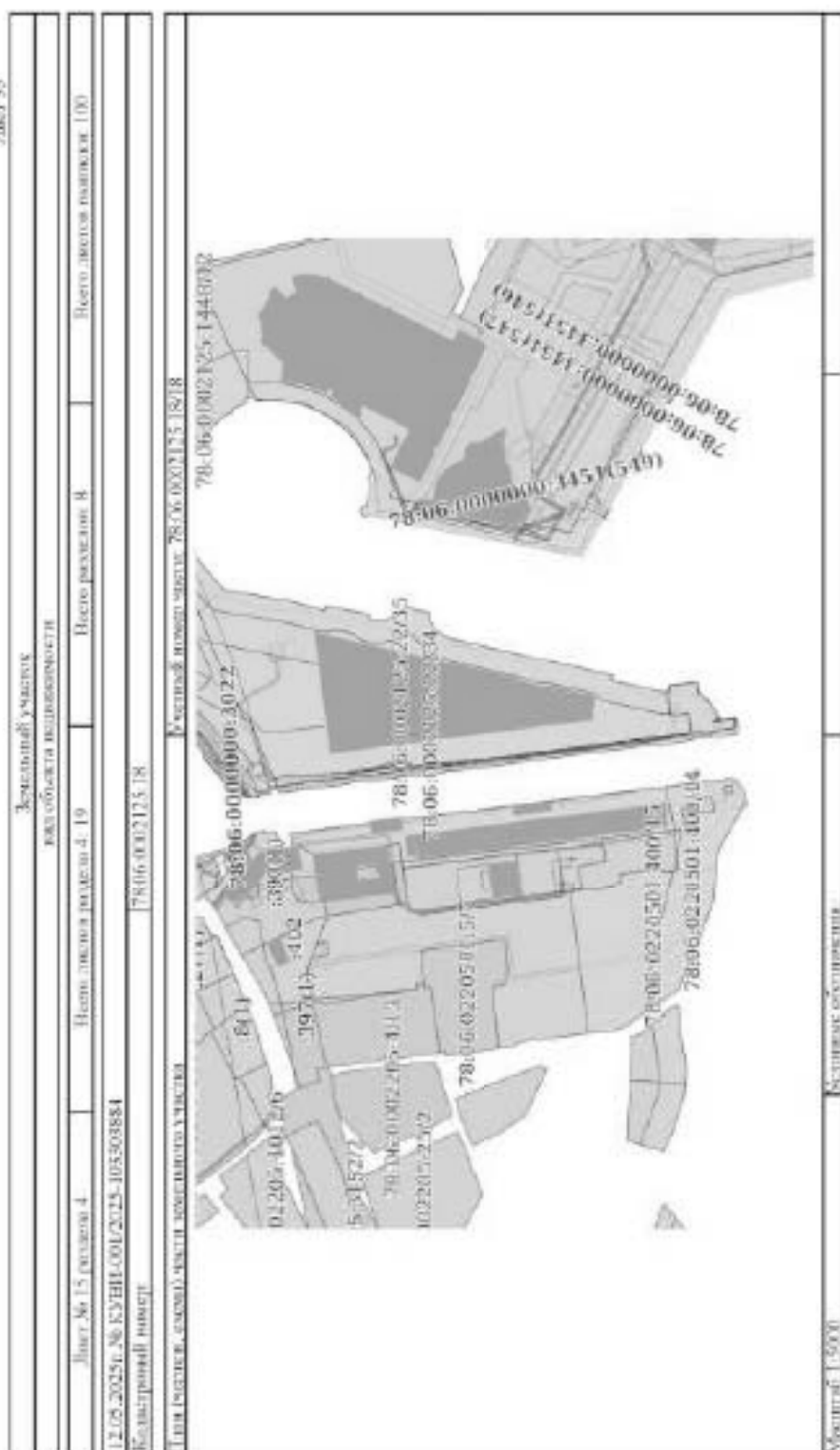
Держреєстр

України

Держреєстр України

Держреєстр України

Лист 33



Масштаб: 1:500

Кількість сторінок: 1



Держреєстр України

Державний реєстр

України

Державний реєстр

України

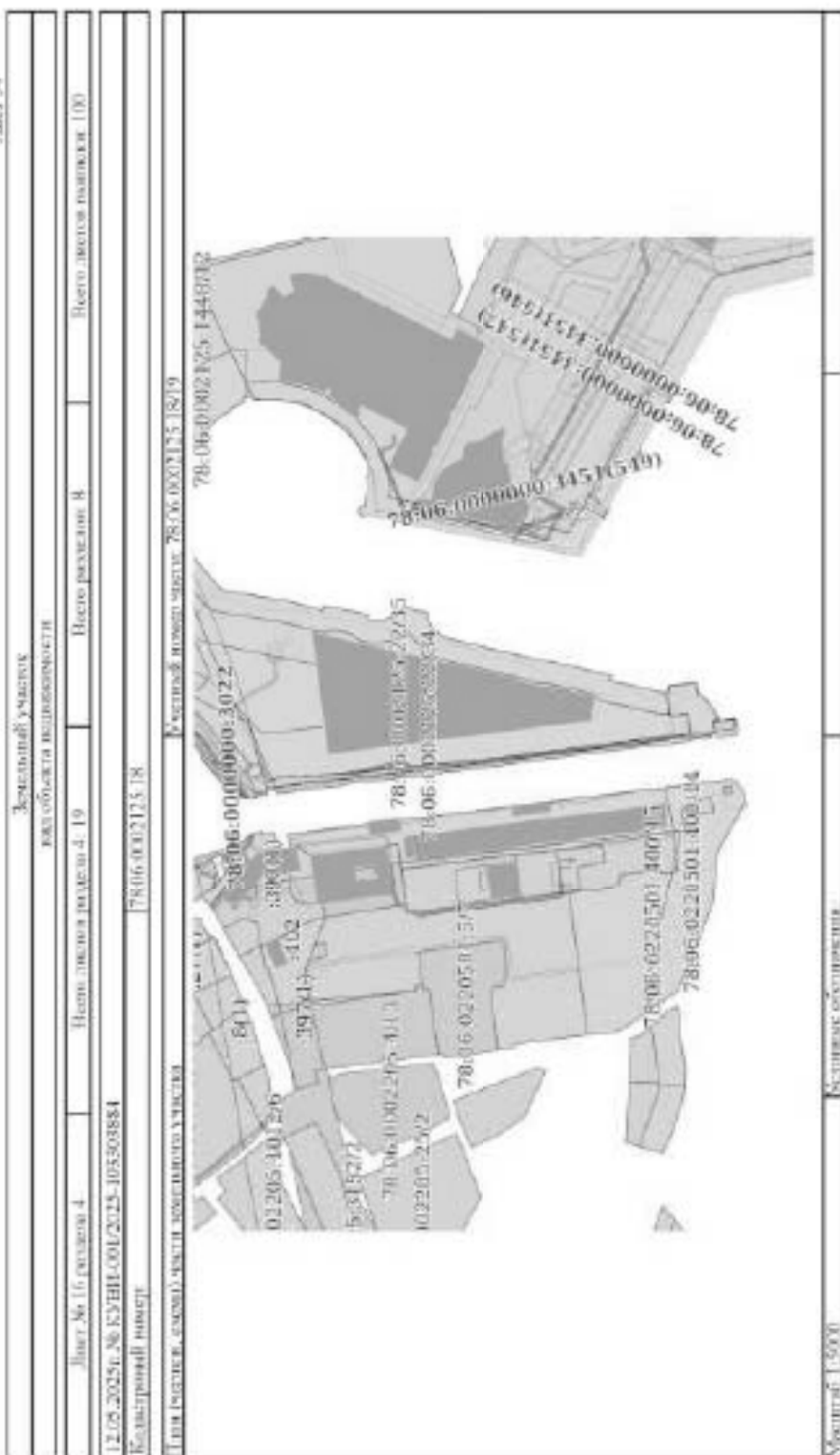
Держреєстр

України

Держреєстр України

Держреєстр України

Лист 34

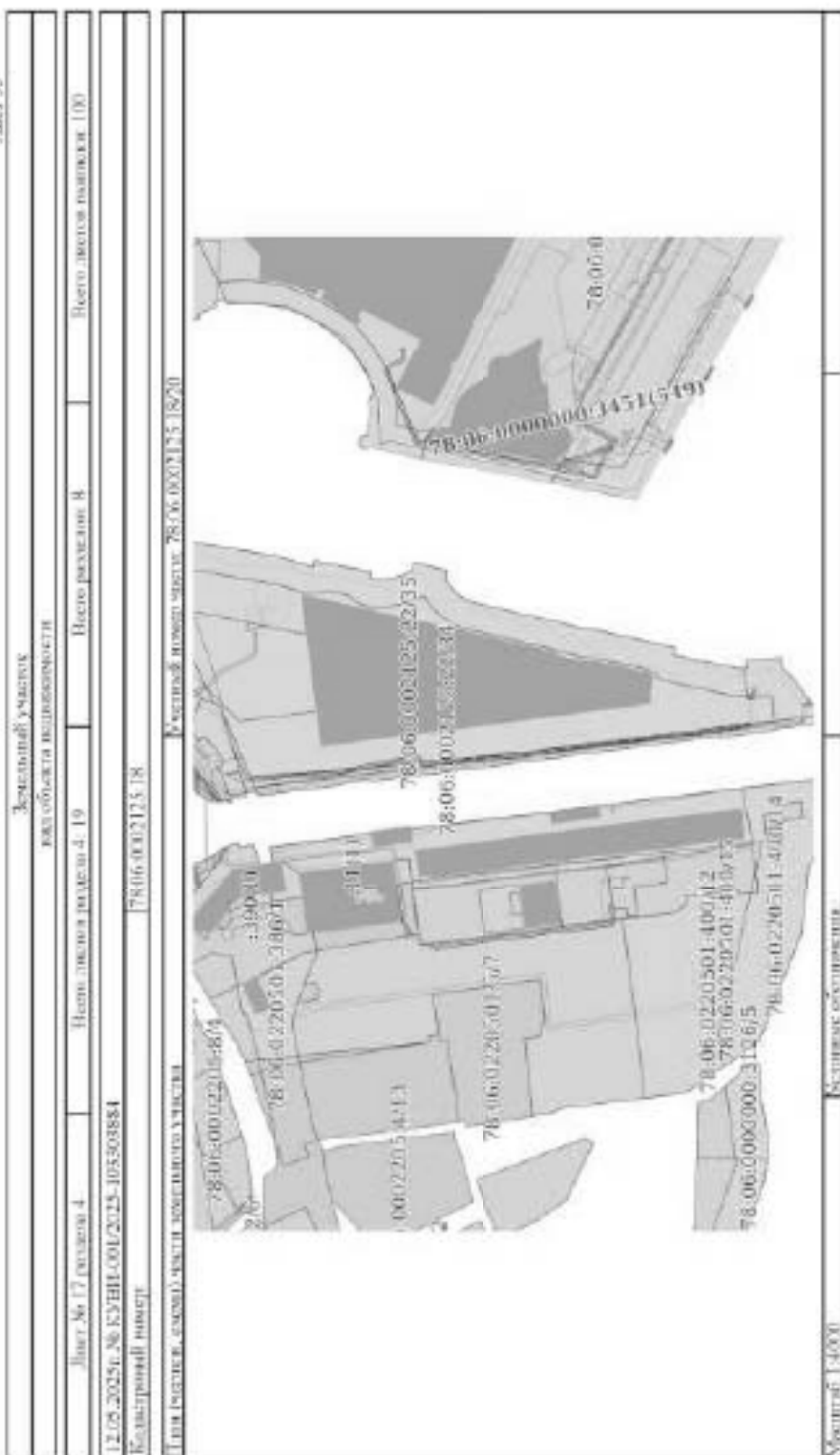


Масштаб: 1:500



ПУЛ ОБЛАСТІ ВІДРОБНОСТІ	НОМЕР ДІЛЯНОК
	100

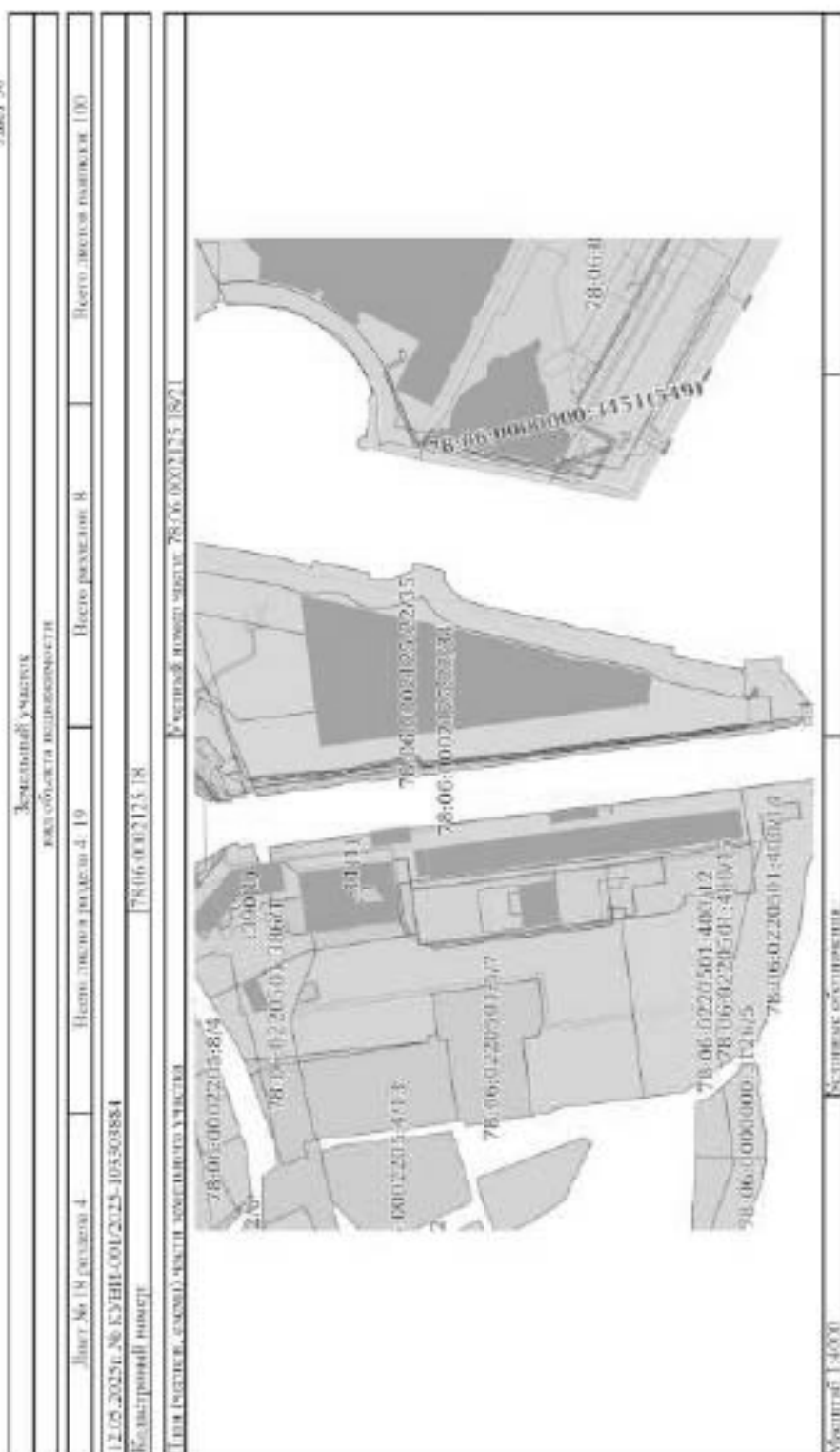
Лист 35




 Держреєстр України  
 Державний реєстр речей  
 Голова: ГОЛОВНИЙ АДВОКАТ УКРАЇНИ  
 Голова: ГОЛОВНИЙ АДВОКАТ УКРАЇНИ  
 Голова: ГОЛОВНИЙ АДВОКАТ УКРАЇНИ  
 Голова: ГОЛОВНИЙ АДВОКАТ УКРАЇНИ

Лист № 17 розряду 4. Назва проєкту: 4.19. Назва проєкту: 4.19. Назва проєкту: 4.19.

Лист 36

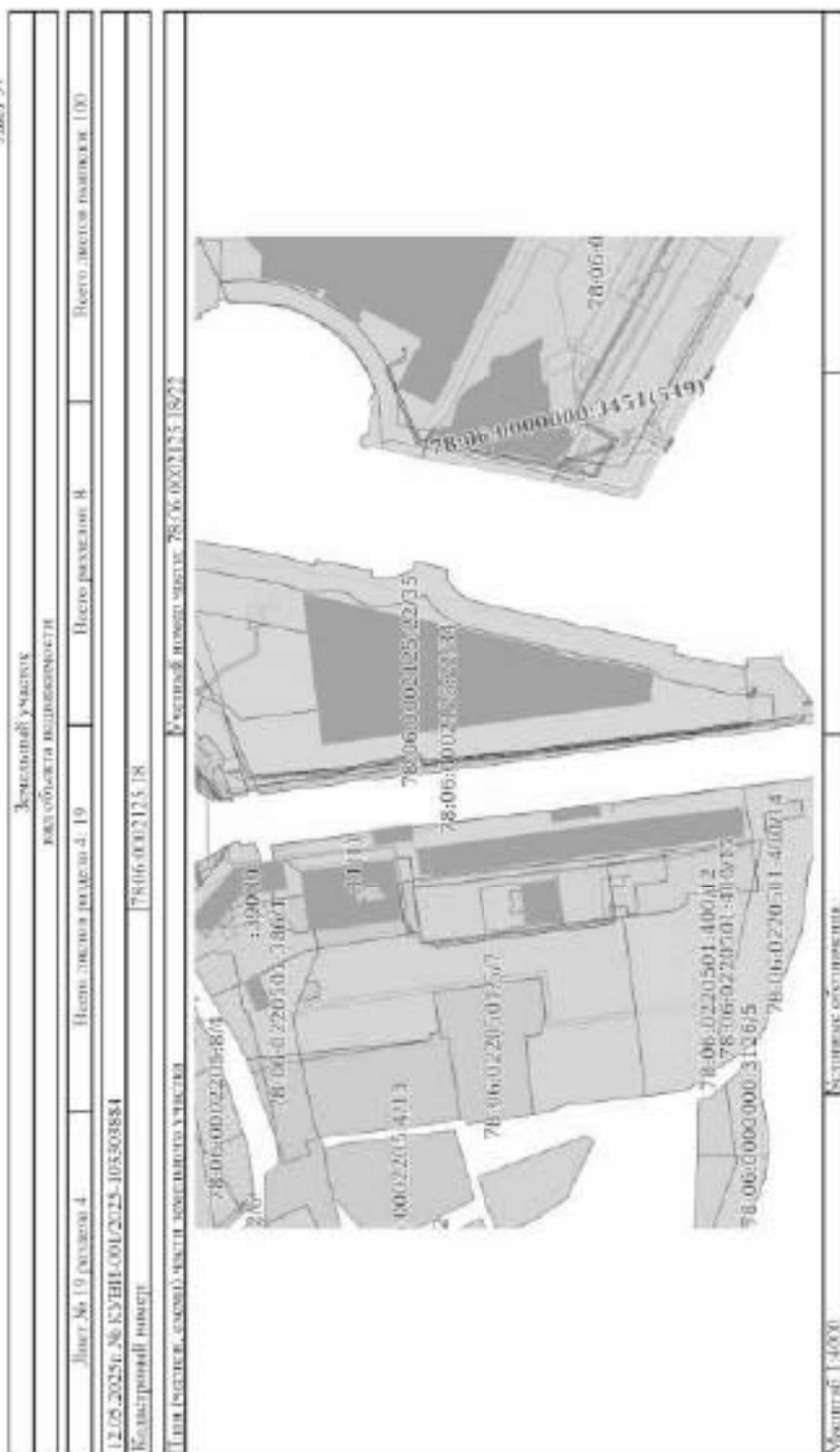


Держреєстр України  
Державний реєстр України  
Київська область, м. Київ, вул. Свободи, 100  
Телефон: (044) 221-11-11  
Електронна пошта: drr@ukr.net

ІНСТИТУТ НЕРУХОМОСТІ АНДРІЙ СМЕРДІ

ІНСТИТУТ НЕРУХОМОСТІ

Лист 37.



ІНСТИТУТ ПРОЄКТУВАННЯ ТА АРХІТЕКТУРИ

МІНІСТЕРСТВО СЛУЖБ ТЕРИТОРІАЛЬНОЇ ОРОБІТКИ ТА ІНФРАСТРУКТУРИ

Листы 4.1 Лист 38

Выписка из Единого государственного реестра недвижимости об объеме недвижимости  
Сведения о частях земельного участка

Земельный участок внутри объекта недвижимости			
Лист № 1 раздела 4.1	Всего листов раздела 4.1: 19	Всего разделов: 8	Всего листов выписки: 100
12.05.2025г. № ЕУ/ВН-001/2025-10-03/01884			
Квартальный номер: 78.06.0002125.18			

Учетный номер части	Площадь, кв. м	Содержание ограничений и использование или ограничение права на объект недвижимости или образования объекта недвижимости
1	3	
78.06.0002125.18.4	4887	вид ограничения (обременения): сервисная право на земельный участок, предусмотренная статьей 56 Земельного кодекса Российской Федерации; Срок действия: по умолчанию; Содержимое ограничения (обременения): Общественная охранная зона Центральный район Санкт-Петербурга
78.06.0002125.18.5	4887	вид: отсутствует
78.06.0002125.18.6	4887	вид ограничения (обременения): сервисная право на земельный участок, предусмотренная статьей 56 Земельного кодекса Российской Федерации; Срок действия: по умолчанию; Содержимое ограничения (обременения): Приобретение земельного участка
78.06.0002125.18.7	2835	вид ограничения (обременения): сервисная право на земельный участок, предусмотренная статьей 56 Земельного кодекса Российской Федерации; Срок действия: по умолчанию; Содержимое ограничения (обременения): Территория полей восточного объекта
78.06.0002125.18.8	1857	вид ограничения (обременения): сервисная право на земельный участок, предусмотренная статьей 56 Земельного кодекса Российской Федерации; Срок действия: по умолчанию; Содержимое ограничения (обременения): Охранный зона газораспределительной сети
78.06.0002125.18.9	4671	вид ограничения (обременения): сервисная право на земельный участок, предусмотренная статьей 56 Земельного кодекса Российской Федерации; Срок действия: по умолчанию; Содержимое ограничения (обременения): Зона градостроительных ограничений
78.06.0002125.18.10	2300	вид ограничения (обременения): сервисная право на земельный участок, предусмотренная статьей 56 Земельного кодекса Российской Федерации; Срок действия: по умолчанию; рейтинг: 1; вид ограничения (обременения): разрешение "ООУ" (организация) группы потребителей элиты и группы потребителей элиты Благотворительного фонда на территории Ленинградской области в Санкт-Петербурге" от 19.10.2016 № 85. статья 1. Квартальный номер: Благотворительное фонд "Ульяновское Федеральное агентство в целях развития; Содержимое ограничения (обременения): В соответствии со ст. 63 Федерального закона Российской Федерации от 03 июля 2006 года № 74-ФЗ в границах расположенных: а) объектов: 1) исполнительные объекты под и под управлением и/или в ведении; 2) объекты: клубов, спортивных клубов, объектов развлекательного назначения и объектов в сфере культуры, искусства, спорта, туризма, организации и проведения мероприятий, в том числе мероприятий развлекательного назначения; 3) объекты: объекты в сфере культуры, искусства, спорта, туризма, организации и проведения мероприятий; 4) объекты и объекты в сфере культуры, искусства, спорта, туризма, организации и проведения мероприятий



ЕДИНЫЙ ГОСУДАРСТВЕННЫЙ РЕЕСТР НЕДВИЖИМОСТИ

ИНВЕСТИЦИОННАЯ ФИРМА

Лист 39

Железнодорожный участок		
виз. объекты недвижимости		
Лист № 2 раздела 4.1	№ листа раздела 4.1: 19	Всего листов выписки: 100
12.05.2025г. № ЕФ ВНЕ-001/2025-10430484		
Квартальный номер: 78.06.0002125.18		
78.06.0002125.18/11	2300	<p>(кроме специальных транспортных средств), за исключением их движения по дорогам и стоянки на дорогах и в специально оборудованных местах, имеющих твердое покрытие. 5) различные вспомогательные станции, склады горюче-смазочных материалов (за исключением случаев, если автомобильные станции, склады горюче-смазочных материалов размещены на территории портов, аэродромных и аэрокосмических органов власти, швартовок портовых сооружений, станций путей при условии соблюдения требований законодательства в области охраны окружающей среды и качества воздуха), станций технического обслуживания, автостоянок, для технического осмотра и ремонта транспортных средств, осуществляющие мойку транспортных средств; 6) размещение специализированных хранилищ для жидкого и газообразного топлива, применение технологий и оборудования; 7) сбор, хранение, в том числе дробление, мол, 8) раздача и добыча общепромышленных полезных ископаемых (за исключением случаев, если раздача и добыча общепромышленных полезных ископаемых осуществляются полевыми подразделениями разведки и добычи углеводородных полезных ископаемых осуществляются в соответствии с законодательством Российской Федерации о недрах горючих ископаемых и (или) (созидательная право на основании утвержденного государственного проекта в соответствии со статьей 19.1 Закона Российской Федерации от 21 февраля 1992 года № 2395-1 "О недрах"). В границах водной зоны допускается строительство, строительство, реконструкция, абор в эксплуатацию, актуализация завершенных и новых объектов для участия образованных таких объектов обслуживания, обеспечения охраны водных объектов от загрязнения, засорения и заиления дна в соответствии с подзаконными актами и законодательством в области охраны окружающей среды, Российской номер заявки: 78.00.2.41 вид ограничения (обременения) - ограничение прав на земельный участок, предусмотренное статьей 36 Земельного кодекса Российской Федерации. Срок действия: по умолчанию, результаты лицензионно-испытания разведочными "ОО Угледобычи гранично-конкордированной зоны в границах пробной-эксплуатации впадины Бастыбского моря на территории Ленинградский области в Санкт-Петербурге" от 19.10.2016 № 86 выдан: Законодательное Собрание Законодательного Федерального собрания в составе: федеральных ресурсов; Содержательная информация (сформирована): В соответствии со статьей 65 Водного кодекса Российской Федерации от 03 июля 2006 года № 74-ФЗ в границах пробных-эксплуатации впадины Бастыбского моря: 1) использование сточных вод и сброс ресурсов в водную среду; 2) размещение складов, контейнерных объектов, объектов размещения отходов производства и потребления, мусоросжигательных, промышленных, топливных, отработанных и химических отходов, пунктов хранения радиоактивных отходов; 3) осуществление дноуглубительных работ по борьбе с вредными организмами; 4) движение и стоянка транспортных средств (кроме специальных транспортных средств); за исключением их движения по дорогам и стоянкам на дорогах и в специально оборудованных местах, имеющих твердое покрытие; 5) размещение автостоянок, станций технического обслуживания, автостоянок (за исключением случаев, если автостоянки размещены на территории портов, аэродромных и аэрокосмических органов власти, швартовок портовых сооружений, станций путей при условии соблюдения требований законодательства в области охраны окружающей среды и качества воздуха), станций</p>



РОССИЙСКОЕ ФЕДЕРАЛЬНОЕ АГЕНТСТВО  
ТЕХНИЧЕСКОГО РЕГУЛИРОВАНИЯ И  
МЕТРОЛОГИИ

ИНТЕЛЛЕКТУАЛЬНАЯ  
СОБСТВЕННОСТЬ

Лист 40

Земельный участок			
вид объекта недвижимости			
Лист № 3 раздела 4:1			
№ листа		№ листа	
12.05.2025г.	№ лист	12.05.2025г.	№ лист
78.06.0002125.1872		78.06.0002125.1873	
78.06.0002125.1873		78.06.0002125.1874	
Кадастровый номер			
78.06.0002125.18			
78.06.0002125.1872	1937		госинвентарь объектов для жилищного сектора и жилищно-коммунального сектора, осуществляющие общедомовые нужды, в том числе: предоставление услуг, в том числе: предоставление услуг, в том числе: предоставление услуг
78.06.0002125.1873	1937		госинвентарь объектов для жилищного сектора и жилищно-коммунального сектора, осуществляющие общедомовые нужды, в том числе: предоставление услуг, в том числе: предоставление услуг, в том числе: предоставление услуг
78.06.0002125.1874	336		госинвентарь объектов для жилищного сектора и жилищно-коммунального сектора, осуществляющие общедомовые нужды, в том числе: предоставление услуг, в том числе: предоставление услуг, в том числе: предоставление услуг



ФЕДЕРАЛЬНОЕ АГЕНТСТВО ПО ТЕХНИЧЕСКОМУ РЕГУЛИРОВАНИЮ И МЕТРОЛОГИИ

ИНТЕРНАЛ, ФИНАНСИ



Лист 42

Земельный участок		вид объекта недвижимости	
Лист № 5 раздела 4.1	№ 01-19	№ 01-19	Всего листов выписки: 100
12.05.2025г. № КЗ ВИЕ-001/2025-104303884		78.06.0002125.18	
Квартальный номер:		78.06.0002125.18	
78.06.0002125.1816	294		<p>своими силами, объекту размещения отведено пространство и потребности, материалы, парковки, технические устройства и другие объекты, услуги, услуги охраны и энергетическая инфраструктура. 4) обеспечить надлежащим образом обслуживание организации; Регистрационный номер границ: 78.06.06.412; Вид объекта: розетно-граница. Зона с особыми условиями использования территории: Вид зоны по документу: Зона заповедия на территории Санкт-Петербурга от Финляндского залива и Невской губы. Тип зоны: Иная зона с особыми условиями использования территории</p> <p>вид организации (обременения): организация право на земельный участок, предусмотренная статьей 56 Земельного кодекса Российской Федерации. Срок действия: по умолчанию, возобновляемая организация; регистрационные Комитета по государственному контролю, использованию и охране памятников истории и культуры Санкт-Петербурга от 23.08.2023 № 773-рп выдан; Комитет по государственному контролю, использованию и охране памятников истории и культуры Санкт-Петербурга; Срок действия организации (обременения): 1. На территории объекта культурного наследия запрашивается строительство объекта капитального строительства по и увеличению объема-проектных технических характеристик существующих на территории объекта культурного наследия объектов капитального строительства, при условии земельных, строительных, инженерных и иных работ, за исключением работ по содержанию (восстановлению) объекта культурного наследия или его отдельных элементов, сохранению историко-культурного облика или проектной среды объекта культурного наследия. 2. На территории объекта культурного наследия реализуется целевые хозяйственной деятельности, не противоречащей требованиям обеспечения сохранности объекта культурного наследия и возможности обеспечить функционирование объекта культурного наследия в современных условиях. 3. Требования к осуществлению деятельности в границах территории объекта культурного наследия и соблюдению и содержанию и использованию территории объекта культурного наследия устанавливаются законодательством Российской Федерации и Санкт-Петербурга об объектах культурного наследия. Регистрационный номер границ: 78.06.06.251; Вид объекта: розетно-граница. Территория объекта культурного наследия: Вид зоны по документу: Территория объекта культурного наследия федерального значения "Городские территории Гребного порта"; Тип зоны: Территория объекта культурного наследия</p>
78.06.0002125.1817	290		<p>вид организации (обременения): организация право на земельный участок, предусмотренная статьей 56 Земельного кодекса Российской Федерации. Срок действия: по умолчанию, возобновляемая организация; регистрационный от 15.07.2024 № 148 выдан; Невско-Волжское бассейновое водное управление Федерального агентства водных ресурсов; Содержание организации (обременения): Призовой реалти недвижимых объектов земельных участков в границах подведомственной зоны и прибрежной заливной полосы Балтийского моря на территории порта Санкт-Петербурга situated в строении собственности по статье 65 Закона о собственности Российской Федерации; Регистрационный номер границ: 78.06.06.39; Вид объекта: розетно-граница. Зона с особыми условиями использования территории: Вид зоны по документу: Часть прибрежной защитной полосы Балтийского моря. Тип зоны: Прибрежная защитная полоса; Номер: 61</p>



ПАРИЖСКОЕ УНИВЕРСИТЕТНОЕ ДОГОВОРЕНИЕ

ИНВЕСТИЦИОННО-ФИНАНСИРОВАНИЕ

Лист 43

Земельный участок			
код области/региональности			
Лист № 6 раздела 4.1	Номер листа раздела 4.1: 19	Всего листов: 8	Всего листов выписки: 100
12.05.2025г. № КЗ 384-001/2025-104303884			
Квартальный номер: 78.06.0002125.18			
78.06.0002125.18.18	2400		код ограничения (обременения): охраняемые природоохранные территории, предусмотренные статьей 56 Земельного кодекса Российской Федерации; Срок действия: по умолчанию; реквизиты документа-основания: закон Санкт-Петербурга «О границах зон: Невско-Васильевское бассейновое водное управление федерального агентства природных ресурсов; Сторожевые прибрежные (обременения); Правовой режим и назначение земель: участки в границах охранных зон и прибрежной защитной полосы Балтийского моря на территории города Санкт-Петербурга (составлять и строить соответствия со статьей 65 Водного Кодекса Российской Федерации); Реквизиты номер границ: 78.06-6.45; Вид объекта: ресурсная зона; Зона с особыми условиями использования территории: Вид зоны по документу: Часть водозащитной зоны Балтийского моря; Тип зоны: Водооградительная зона; Номер: 6-6
78.06.0002125.18.19	2917		код ограничения (обременения): охраняемые природоохранные территории, предусмотренные статьей 56 Земельного кодекса Российской Федерации; Срок действия: по умолчанию; реквизиты документа-основания: закон Санкт-Петербурга «О границах охранных зон: охраняемые объекты культурного наследия, расположенных на территории Санкт-Петербурга, регионов и иных зон: вид земель и требования к (разрешенным) видам разрешенного использования в границах указанных зон, от 19.01.2009 № 820-7/2009-ОЗ; Вид объекта: ресурсная зона; Зона с особыми условиями использования территории: Вид зоны по документу: Часть водозащитной зоны Балтийского моря на территории города Санкт-Петербурга (составлять и строить соответствия со статьей 65 Водного Кодекса Российской Федерации); Реквизиты номер границ: 78.06-6.45; Вид объекта: ресурсная зона; Зона с особыми условиями использования территории: Вид зоны по документу: Часть водозащитной зоны Балтийского моря; Тип зоны: Водооградительная зона; Номер: 6-6
78.06.0002125.18.20	4602		код ограничения (обременения): охраняемые природоохранные территории, предусмотренные статьей 56 Земельного кодекса Российской Федерации; Срок действия: по умолчанию; реквизиты документа-основания: постановление Правительства РФ «О порядке установления охранных зон объектов электросетевого хозяйства и особых условий использования земельных участков, расположенных в границах таких зон» от 24.02.2009 № 160-ПП; Вид объекта: ресурсная зона; Зона с особыми условиями использования территории: Вид зоны по документу: Близкая зона ресурсирования электрообъектов и объектов культурного наследия исторического сложившегося центра жилых районов Санкт-Петербурга второй категории (ОЗРЗ-2); Вид зоны: Зона охраны объектов культурного наследия




документ подписан  
 заместителем начальника  
 отдела технического регулирования  
 Федерального агентства  
 технического регулирования

ПОЛНОЕ ИЛИ ЧАСТИЧНОЕ ДОПОЛНЕНИЕ

ИНТЕГРАЦИЯ ФОРМАТОВ


Лист 44

Железнодорожный участок	
виз. объекта работоспособности	
Лист № 7 раздела 4.1	Всего листов раздела 4.1: 19
12.05.2025г. № КЭ ВНЕ-001/2025-104304884	Всего разделов: 8
Калькуляционный номер:	78.06.006.2125.18
	<p>проедающих, загроможден проводов и воздушных линий, в числе которых: занесение воздушных линий, установка и восстановление проводов, в том числе: а) надрезать на проводах воздушных линий электропередачи поперечные предметы, а также поднимать на опоре воздушных линий электропередачи; б) проложить работы, устраняющие поврежденно-объекты электропередачи, выполнять работы, выполняющие прокладку проводов; в) осуществлять работы по обслуживанию проводов и теснить в области электропередачи, без соблюдения в (или) составе и под число и составов с требованиями нормативно-технических документов, установленных для данного доступа проводов и подходов в целях обеспечения эксплуатации оборудования, теснить в сооруженной области электропередачи, прокладывая работы по ликвидации аварий и устранению их последствий на всем протяжении границы области электропередачи; в) наладиться в пределах охранной территории и контактных распределительных устройств и подстанций, обслуживать двери и окна распределительных устройств и подстанций, производить обслуживание и подстанции и электрические сети (устанавливать требования по работоспособности, занести выключенные распределительных устройств в установленное состояние (устанавливать сроки и средства охраны) линий и распределительных устройств, воздушных линий электропередачи, а также в охраняемых зонах кабельных линий электропередачи; г) разложить электр.; д) проложить работы утилизации мусора, образующиеся при работе с кабелем; е) разложить электр.; ж) разложить электр.; з) проложить работы сгоревших материалов (в охраняемых зонах подстанции, кабельных линий электропередачи); и) убирать, утилизировать, перевозить, складывать и перевозить производственные отходы (либо производственные отходы) в специально отведенных местах, неопасные на объекте электропередачи); ж) проложить перемещение и подключение в электрических сетях (указанное требование не распространяется на работников, занятых выключением распределительных устройств в установленном порядке работ); з) осуществлять использование элементов устройств и средств выключенных воздушных, мест утилизации оборудования и оборудования отхода, в том числе: а) в установленном порядке, при подходе, ремонте или замене оборудования или оборудования; б) в охраняемых зонах, установленных для объектов электропередачи; в) осуществлять сборку (либо бодрингов * - 9). В охраняемых зонах, установленных для объектов электропередачи; в) осуществлять сборку (либо бодрингов * - 9) в охраняемых зонах, установленных пунктом 8 настоящих Правил, за исключением: в) осуществлять сборку, разложить хранилища объектов, в том числе горюче-смазочных, материалов; б) разложить, детонация и сварочные аппараты, ступени, рынки, термические точки, подстанции, аппараты для снятия, работы в составе любых видов машин и механизмов, прокладка любых проводов, связанных с большим количеством людей, на линиях выключенных распределительных и установочном порядке работ (в охраняемых зонах воздушных линий электропередачи); в) наладиться (закрыть) любые летательные аппараты, в том числе воздушных линий, ступенчатые аппараты (в охраняемых зонах воздушных линий электропередачи); г) провести работу с судами и осуществлять их работу с охраняемых зон, плавания, жилая, воздушная и т.д. (в охраняемых зонах подстанции, кабельных линий электропередачи); д) осуществлять проезд судов в установленных пределах (в охраняемых зонах подстанции (в охраняемых зонах воздушных линий электропередачи)); е) осуществлять установку</p>

 Министерство энергетики Республики Беларусь	Республиканский филиал Белорусского государственного университета Белорусского государственного университета Белорусского государственного университета Белорусского государственного университета	ФИО, ИНИЦИАЛ, ФАМИЛИЯ
БЕЛОРУССКОЕ ГОСУДАРСТВЕННОЕ УЧРЕЖДЕНИЕ «НАУЧНО-ИССЛЕДОВАТЕЛЬСКИЙ ЦЕНТР ЭЛЕКТРОЭНЕРГЕТИКИ»		
БЕЛОРУССКОЕ ГОСУДАРСТВЕННОЕ УЧРЕЖДЕНИЕ «НАУЧНО-ИССЛЕДОВАТЕЛЬСКИЙ ЦЕНТР ЭЛЕКТРОЭНЕРГЕТИКИ»		
Белорусского государственного университета Белорусского государственного университета		

Лист 45

Жилая застройка			
вдоль объекта недвижимости			
Лист №8 раздела 4.1	Всего листов раздела 4.1: 19	Всего разделов: 8	Всего листов вышележа: 100
12.05.2025г. № КЭ ВПЕ-001/2025-104303834			
Квартальный номер: 78.06.006.2125.18			
	<p>применяемых средств на индивидуальных приборах в местах переключения и подключения линейных электропроводов с автоматическим выключателем номинальным током 100 А и выше (в дальнейшем в отдельных зонах воздушных линий электропроводов); ж) устанавливать распределительные устройства, конструктивные типы и конструктивных при соблюдении следующих параметров: а) распределительные шкафы или сооружения не создают препятствий для доступа в объекты электроподстанции или сооружения, в том числе в соответствии с требованиями портичных-технических документов, проекта и схемы, необходимых для доступа к объекту электроподстанции обслуживания персонала и техники и целей обеспечения логирования, мониторинга и регламентного обслуживания оборудования, зданий и сооружений объектов электроподстанции, проведения работ по ликвидации аварий и устранению их последствий на всем протяжении трассы объекта электроподстанции; б) размещение по трассе от выкатной станции и сооружений до железной воздушных линий электроподстанции номинальным классом напряжения до 1 кВ в соответствии с требованиями их отключения) должно быть не менее: 1,5 метра - от выкатной станции, 3 метра - от железной, 6) расстояние от выкатной станции и сооружений до железной воздушных линий электроподстанции номинальным классом напряжения до 10 кВ (10 кВ, 5 кВ) - при проектировании номинальным классом напряжения 35 - (10 кВ, 5 кВ) - при проектировании номинальным классом напряжения до 20 кВ; 4 метра - при проектировании номинальным классом напряжения 35 - (10 кВ, 5 кВ) - при проектировании номинальным классом напряжения 150 кВ; 6 метров - при проектировании номинальным классом напряжения 220 кВ; 20 метров (8 метров до ближайших частей неизолированных проводов) - при проектировании номинальным классом напряжения 750 кВ); е) под проводами воздушных линий электроподстанции допускается размещение воздушных и (или) кабельных и (или) их пересечение в соответствии с требованиями: проектные номинальные значения (или) сооружения номинальных классов напряжения I и II степени надежности и соответствии с техническими требованиями к требованиям к окружающей среде; если проект номинальным классом напряжения воздушных линий электроподстанции не превышает 220 кВ, в том же направлении от проектируемого номинального класса напряжения воздушных линий электроподстанции - здания и сооружения электрических станций и</p>		

 <p>МИНИСТЕРСТВО ЭНЕРГЕТИКИ РЕСПУБЛИКИ БЕЛАРУСЬ</p>	<p>ДОКУМЕНТ ПОДЛИННИК ЭЛЕКТРОННОЙ ФОРМЫ</p> <p>Лист №8 раздела 4.1 Выпуск 8-квартальный № КЭ ВПЕ-001/2025-104303834 Квартальный номер: 78.06.006.2125.18</p>	<p>ИНТЕРНАЛ. ФОРМАТ</p>
ОБЪЕКТ ИНВЕСТИЦИОННОЙ ДЕЯТЕЛЬНОСТИ		



Лист 47

Земельный участок			
влад. объект недвижимости			
Лист № 10, раздел 4.1	№ участка 4.1.39	№ участка 8	Всего листов выписки: 100
12.05.2025г. № КС 884-001/2025-104303834			
Квартальный номер: 78.06.0002125.18			
			<p>метров - при прокатном номинальном классе напряжения 330 - 400 кВ; 5 метров - при прокатном номинальном классе напряжения 500 кВ; трубопровода при условии, что расстояние по вертикали от вышележащей трети любой части трубопровода до прохода воздушной линии электропередачи при наибольшей стреле провеса должно быть не менее: 4 метров - при прокатном номинальном классе напряжения до 35 кВ; 4 метра - при прокатном номинальном классе напряжения 110 кВ; 4,5 метра - при прокатном номинальном классе напряжения 150 кВ; 5 метров - при прокатном номинальном классе напряжения 220 кВ; 6 метров - при прокатном номинальном классе напряжения 330 - 400 кВ; 8 метров - при прокатном номинальном классе напряжения 500 кВ; 12 метров - при прокатном номинальном классе напряжения 750 кВ; ж) в случае если в соответствии с техническим регламентом о требованиях пожарной безопасности должны обеспечиваться противопожарные расстояния между зданиями, сооружениями и объектами электро-энергетики, возможность размещения зданий, сооружений в границах охраняемой зоны определяется исходя из противопожарных расстояний; 11. В пределах охраняемой зоны без обеспечения условий обеспечения безопасности жизни населения, предусмотренных разделом о безопасности жизни охраняемой зоны, мероприятия и мероприятия (пир и запрещение: а) торжес, взрывные, монтажные работы, в том числе связанные с прокладкой кабельных линий; б) отсутствие стоек, столбчатых и опорных конструкций, вала и заземляющей (в охраняемых зонах воздушных линий электропередачи); в) прокладку, у которых расстояния по вертикали от вершины артезианской скважины с глубиной (с) трубы до нижней точки прохода прохода в скважину воздушных линий электропередачи через железобетонные или стальные конструкции, в том числе с учетом минимального уровня вершины скважины при паводке; г) проезд машин и механизмов, имеющих общую высоту с грузом или без груза от поверхности дороги более 4,5 метра (в охраняемых зонах воздушных линий электропередачи); д) земляные работы на глубине более 0,3 метра (на незащищенных землях на глубине более 0,45 метра), в том числе в зонах подземных кабельных линий электропередачи); е) работа с высоковольтными культурами в случае, если высота стрелы воды может составлять свыше 3 метров (в охраняемых зонах воздушных линий электропередачи); ж) любые сельскохозяйственные работы с применением сельхозмашинных машин и оборудования высотой более 4 метров (в охраняемых зонах воздушных линий электропередачи) или любые сельскохозяйственные работы, связанные с земной землей (в охраняемых зонах воздушных линий электропередачи); з) посадка и вырубка деревьев и кустарников; Реестровой номер границ: 78.06.0.1405; Вид объекта реестра границ: Зона с особыми условиями использования территории; Вид зоны по закону № 174-ФЗ: Охраняемая зона объекта электроэнергетики категория - КЛ 10 кВ (56.4-110); Тип зоны: Охраняемая зона объектов электроэнергетики (объекты электроэнергетики) здания и объекты электроэнергетики (электроэнергетический объект)</p>
78.06.0002125.18.21	666		<p>вид ограничения (обременения): охраняемая зона на земельный участок, предусмотренный статьей 56 Земельного кодекса Российской Федерации; Срок действия: по усмотрению; реквизиты документа-основания постановления Правительства РФ «О</p>



РОССИЙСКОЕ ФЕДЕРАЛЬНОЕ АГЕНТСТВО ТЕХНИЧЕСКОГО РЕГУЛИРОВАНИЯ И СОСТОЯНИЯ

ИНТЕГРАЛ.ФОРМАТОР

Железнодорожные участки			
из состава железнодорожных			
Лист № 11, раздел 4.1	Всего разделов: 8	Всего листов выписки: 100	
12.05.2025г. № КЭ ВП-001/2025-10430484	78,06.00/02125.18		

порядке устанавливаются охраняемые для объектов электросетевого хозяйства и объектов линейной электро- и кабельной энергии участки, выделяемые в границах данных листов от 24.02.2009 № 169 «Правил. Приказом Министерства Энергетики Российской Федерации. Содержание пунктов (обращения). Организация эксплуатации п. 8-11, раздел III. Правила установки охраняемых объектов электролинии объектов и объектов линейной электро- и кабельной энергии, расположенных в границах данных листов. Устанавливаются Правила. 149 от 24.02.2009 № 169 «О мерах по обеспечению охраны объектов линейной электро- и кабельной энергии в границах защитных зон объектов электросетевого хозяйства и объектов линейной электро- и кабельной энергии, расположенных в границах защитных зон объектов электросетевого хозяйства. В отдельных случаях устанавливаются дополнительные условия, в том числе в отношении их перемещения или уничтожения, и (или) в целях предотвращения ущерба, вызванного авариями и инцидентами на объектах линейной электро- и кабельной энергии, а также в целях предотвращения распространения аварийных ситуаций». 21.12.2018). 8. В отдельных случаях устанавливаются дополнительные условия, в том числе в отношении их перемещения или уничтожения, и (или) в целях предотвращения ущерба, вызванного авариями и инцидентами на объектах линейной электро- и кабельной энергии, а также в целях предотвращения распространения аварийных ситуаций». 21.12.2018). 8. В отдельных случаях устанавливаются дополнительные условия, в том числе в отношении их перемещения или уничтожения, и (или) в целях предотвращения ущерба, вызванного авариями и инцидентами на объектах линейной электро- и кабельной энергии, а также в целях предотвращения распространения аварийных ситуаций». 21.12.2018). 8. В отдельных случаях устанавливаются дополнительные условия, в том числе в отношении их перемещения или уничтожения, и (или) в целях предотвращения ущерба, вызванного авариями и инцидентами на объектах линейной электро- и кабельной энергии, а также в целях предотвращения распространения аварийных ситуаций». 21.12.2018).



Министерство энергетики

Казахстана

Республики

Энергетика

и электричества

Казахстана

Департамент

защиты

интересов

граждан

и потребителей

электроэнергии

ЕЛЖОБ ОБЪЕДИНЯЮЩИЙ ДОКУМЕНТ

ИНТЕРЕСЫ ФАМИЛИИ



Лист 80

Железнодорожный участок		всего объема работ	
Лист № 13, раздел 4.1	Всего листов раздела 4.1 - 39	Всего разделов - 8	Всего листов раздела: 100
12.05.2025г. № КЭ ВНЕ-001/2025-104303834			
Калькуляционный номер: 78.06.000.2125.18.			
			<p>проектирование стальных и стальных железобетонных станций и устройств) - при проезде номинальным классом напряжения 500 кВ; 40 метров до ближайших мест напряженных линий и трансформаторных стаций и сооружений электрических стаций и устройств) - при проезде номинальным классом напряжения 750 кВ; 6) при проезде воздушных линий электропередачи (воздушных линий электропередачи с воздушными вышками и (или) столбовыми и (или) изоляционными) в воздушных линиях электропередачи: проектирование стальных и железобетонных опор, арматура, если арматура номинальный классом напряжения воздушных линий электропередачи не превышает 220 кВ, в таком же количестве, не проектирование номинального класса напряжения воздушных линий электропередачи - линии и сооружения электрических стаций и устройств (включая вспомогательные и обслуживающие объекты), ограждения при условии, что расстояние от наземной точки опоры стальной и (или) железобетонной, откосы до вертикали до проекции воздушной линии электропередачи при наибольшей ее высоте до 35 м; 4 метров - при проезде номинальным классом напряжения 110 кВ; 4 метра - при проезде номинальным классом напряжения 150 кВ; 5 метров - при проезде номинальным классом напряжения 220 кВ; 7,5 метра - при проезде номинальным классом напряжения 330 - 400 кВ; 8 метров - при проезде номинальным классом напряжения 500 кВ; 12 метров - при проезде номинальным классом напряжения 750 кВ; линии свая, линии арматура и здания, если проекция номинального класса напряжения воздушных линий электропередачи не превышает 500 кВ при условии, что расстояние до вертикали до проекции воздушной линии электропередачи от указанных линий при наибольшей ее высоте должно быть не менее: 3 метра - при проезде номинальным классом напряжения до 35 кВ; 4 метра - при проезде номинальным классом напряжения 110 кВ; 4 метра - при проезде номинальным классом напряжения 150 кВ; 4 метра - при проезде номинальным классом напряжения 220 кВ; 5 метров - при проезде номинальным классом напряжения 330 - 400 кВ; 5 метров - при проезде номинальным классом напряжения 500 кВ; 8 метров - при проезде номинальным классом напряжения 750 кВ; железобетонные опоры, что расстояние по вертикали от головки рельса до проекции воздушной линии электропередачи при наибольшей ее высоте должно быть не менее: 7,5 метра - при проезде номинальным классом напряжения до 35 кВ; 7,5 метра - при проезде номинальным классом напряжения 110 кВ; 8 метров - при проезде номинальным классом напряжения 150 кВ; 8 метров - при проезде номинальным классом напряжения 220 кВ; 9 метров - при проезде номинальным классом напряжения 330 - 400 кВ; 9,5 метра - при проезде номинальным классом напряжения 500 кВ; 12 метров - при проезде номинальным классом напряжения 750 кВ; железобетонные опоры при условии, что расстояние до вертикали от проекции проекции стержня арматуры до проекции воздушной линии электропередачи при наибольшей ее высоте должно быть не менее: 7 метров - при проезде номинальным классом напряжения до 35 кВ; 7 метров - при проезде номинальным классом напряжения 110 кВ; 7,5 метра - при проезде номинальным классом напряжения 150 кВ; 8 метров - при проезде номинальным классом напряжения 220 кВ; 8,5 метра (1)</p>




ДОКУМЕНТ ПОДЛИННИК  
 ЗАКАЗЧИК РАБОТ  
 ГУБЕРНСКОЕ УПРАВЛЕНИЕ  
 БЕЛОРУССКОГО ГОСУДАРСТВЕННОГО  
 РАЙОННОГО РАЙОНА БЕЛАРУСЬ  
 Минск, ул. Г. Димитрова, 8/14 стр. 1

ОБЪЕКТ ПРОЕКТИРОВАНИЯ РАБОТЫ

ИНВЕСТИЦ. ФОРМАТ

Лист 51

Жилая застройка		
вид объекта недвижимости		
Лист № 14 раздела 4.1	Всего домов: 4 - 39	Всего домов: 8
12.05.2025г. № КЭ ВВЕ-001/2025-104303884		
Квартальный номер:	78.06.06.01/25.18.	
<p>метров - в границах населенных пунктов) - при проектной номинальном классе напряжений 330 - 400 кВ; 9,5 метра (1,5, 5 метров - в границах населенных пунктов) - при проектной номинальном классе напряжений 5,0 кВ; 16 метров (2,3 метров - в границах населенных пунктов) - при проектной номинальном классе напряжений 750 кВ; проекты строительства сетей или восстановления сетей; трансформаторных подстанций, если проектная номинальная класс напряжения воздушных линий электропередачи не превышает 500 кВ при условии, что расстояние по вертикали от указанных проводов или тросов до проволочных или стальных частей электропередачи при наибольшей стреле пролета должно быть не менее: 3 метров - при проектной номинальном классе напряжений до 35 кВ; 3 метров - при проектной номинальном классе напряжений 110 кВ; 4 метров - при проектной номинальном классе напряжений 150 кВ; 4 метра - при проектной номинальном классе напряжений 220 кВ; 5 метров - при проектной номинальном классе напряжений 330 - 400 кВ; 5 метров - при проектной номинальном классе напряжений 260 кВ; тросоупреждали при условии, что расстояние по вертикали от нижней части троса тросоупреждали до проволочных или стальных частей электропередачи при наибольшей стреле пролета должно быть не менее: 4 метров - при проектной номинальном классе напряжений до 35 кВ; 4 метров - при проектной номинальном классе напряжений 110 кВ; 4,5 метра - при проектной номинальном классе напряжений 150 кВ; 5 метров - при проектной номинальном классе напряжений 220 кВ; 6 метров - при проектной номинальном классе напряжений 330 - 400 кВ; 8 метров - при проектной номинальном классе напряжений 260 кВ; 12 метров - при проектной номинальном классе напряжений 750 кВ; во) в случае если в соответствии с техническими регламентами о требованиях пожарной безопасности должны обеспечивать противопожарные расстояния между такими зданиями, сооружениями и объектами незащищенной территории, возможность размещения сетей, сооружений и границах охранной зоны определяется исходя из архитектурных, ландшафтных, 1). В пределах охранной зоны без необходимости установления охранных зон; обеспечения электротехнических условий безопасности, производительности, продолжительности времени о естественности такой охранной зоны, потребности и фактически лица и организаций в) города, улично-дворовые работы, в том числе связанные с подготовкой к полному сезону; б) дворовых территорий, зон обслуживания и территории внутри дворовых работ, работы работы других объектов жилищных и объектов производственных предприятий, зон обслуживания, зона и зона охраны; г) охранная зона подстанций высоковольтных линий электропередачи; в) проезд улицы, у которых расстояние по вертикали от вершины аркадного покрытия в структуре без груза до нижней точки пролета проводов превышает номинальный уровень электропередачи через систему менее номинального допускаемого расстояния, в том числе с учетом минимального уровня напряем под прокладкой; г) проезд здания и помещений, имеющих доступную часть без груза от поверхности дороги более 4,5 метра (в охраняемых зонах воздушных линий электропередачи); д) земельные работы по глубине более 0,3 метра (на установленных участках на глубине более 0,45 метра); е) земельные работы на территории охраняемых зон населенных объектов электропередачи; ф) работа соответствующих культур и скотов, если высота стержня воды может превышать высоту 3 метров (в охраняемых зонах воздушных линий электропередачи); ж) работы по обслуживанию работы в прилегающих</p>		
 <p>Министерство природных ресурсов и охраны окружающей среды Республики Беларусь          Департамент государственной инспекции по безопасности жизнедеятельности          Национальный институт охраны труда</p>		
ДЕПАРТАМЕНТ ГОСУДАРСТВЕННОЙ ИНСПЕКЦИИ ПО БЕЗОПАСНОСТИ ЖИЗНЕДЕЯТЕЛЬНОСТИ		ИНСТАЛЛАЦИИ ФОНОВЫЙ

Лист 52

Земельный участок			
вид объекта недвижимости			
Лист № 15 раздела 4.1	№ участка 4.1/39	№ участка 8	Всего листов выписки: 100
12.05.2025г. № КС 318-001/2025-104303834			
Квартальный номер: 78.06.0002125.18			
78.06.0002125.18.22	582	<p>сельскохозяйственных зданий и сооружений площадью более 4 метров (в скрученных зонах воздушных линий электропередачи) или земель сельскохозяйственного назначения, принадлежащих к категории земель (в скрученных зонах воздушных линий электропередачи); 3) площади и выделов земель в скрученных зонах; 4) кадастровый номер участка: 78.06.0.1444; Вид объекта недвижимости: Земля с особыми условиями использования территории. Вид земли по документу: Охранная зона объекта электроэнергетики (объекты электросетевого хозяйства и объекты по производству электроэнергии)</p> <p>вид ограничения (обременения): ограничение прав на земельный участок, предусмотренное статьей 56 Земельного кодекса Российской Федерации; Срок действия: по умолчанию, возобновляемо; вид инициатора: решение о предоставлении права; оговоркой от 25.12.2024 № 06-3471/РС-1117 выдан: Федеральная служба по экстерриториальным отношениям в отношении недвижимости (Росреестр) Северо-Западное управление; Содержание ограничения (обременения): Ограничение предоставления для земельных участков, расположенных в границах таких зон, улиц (проспектов) и иных объектов электроэнергетики (объекты электросетевого хозяйства и объекты электросетевого производства) в соответствии с требованиями Правительством РФ от 24.02.2009 № 100 «О порядке установления ограничений для объектов электроэнергетики и объектов электросетевого хозяйства земельных участков, расположенных в границах таких зон (ред. от 21.12.2018)»; 8. В охранной зоне запрещается осуществлять любые действия, которые могут нарушить безопасную работу объектов электроэнергетики, в том числе привести к их повреждению или уничтожению, и (или) повлечь применение средств защиты и устройств (физических, химических, биологических и др.), которые способны нанести экологический ущерб и нанести вред здоровью человека, в том числе: а) устанавливать на проводах и опорах воздушных линий электропередачи посторонние предметы, и также подниматься на опоры воздушных линий электропередачи; б) выполнять работы, угрожающие повреждению объектов электроэнергетики, размещать объекты и предметы, которые могут препятствовать доступу обслуживающего персонала и техники в объектах электроэнергетики, без разрешения и (или) создания, в том числе в соответствии с требованиями формирования технич.челов. документов, необходимых для таякого доступа проводов и столбов и в целях обеспечения выполнения обслуживания, линий и скрученных объектов электроэнергетики, проведения работ по ликвидации аварий и устранению их последствий на всей протяженности линии объекта электроэнергетики) выполняться и протекать скрученной территории и помешать реализовывать устройства и подстанции, открывать двери в зоны скрученных объектов устройств и подстанций, проводить переключения и подключения в скрученных сетях (указанное требование не распространяется на работников, занятых выполнением разрешенных в установленном порядке работ); 9. выполнять работы в скрученных зонах объектов и расположенных устройствах в подстанциях, воздушных линиях электропередачи, а также в охранной зоне объектов линий электропередачи; е) размещать объекты; 10) препятствовать работам аварийных служб, обеспечивать доступ аварийных служб 5 тонн, производить сбор и слив сточных и ливневых стоков и торфяно-угольных отходов; 11) в охранной зоне подстанций запрещается</p>	



Документ подписан  
 заместителем начальника  
 службы по техническому регулированию  
 и метрологии  
 Федеральной службы по техническому  
 регулированию и метрологии  
 (подпись) / 12.05.2025 14:08

ПЕЧАТЬ ИЛИ ЭЛЕКТРОННАЯ ПОДПИСЬ

ИНТЕРНАЛ, ФИЗИЧНО



Лист 54

Железнодорожный участок		
вдоль объекта недвижимости		
Лист № 17 раздела 4.1	Всего листов раздела 4.1: 19	Всего листов: 8
12.05.2025г. № КЗ ВНЕ-001/2025-104304884		Всего листов выписки: 100
Коммерческий номер: 78.06.006/2125.18		
		<p>1 кВ с совокупной установленной мощностью, при этом расстояние по вертикали от указанных зданий и сооружений при наибольшей длине провода должно быть не менее 2,5 метра, до установок по горизонтальной от линейной здания и сооружений до проекции воздушных линий электропередачи напряжением свыше 1 кВ (при наибольшем их расстоянии) должно быть не менее 2 метров - при проектом номинальном классе напряжения до 20 кВ; 4 метров - при проектом номинальном классе напряжения 25 - 110 кВ; 5 метров - при проектом номинальном классе напряжения свыше 150 кВ; 6 метров - при проектом номинальном классе напряжения 220 кВ; 20 метров (8 метров до ближайших частей неэкранированных и неэкранированных зданий и сооружений) электролинии стальной и железобетонной - при проектом номинальном классе напряжения 330 - 400 кВ; 30 метров (10 метров до ближайших частей неэкранированных и неэкранированных зданий и сооружений) электролинии стальной и железобетонной - при проектом номинальном классе напряжения 500 кВ; 60 метров (40 метров до ближайших частей неэкранированных и неэкранированных зданий и сооружений) электролинии стальной и железобетонной электропередачи напряжением свыше 750 кВ; 6) под пролетом воздушных линий электропередачи электролинии напряжением свыше 10 кВ (включая воздушных и (или) в пересечении с воздушными линиями электропередачи) электролинии стальной и (или) железобетонной, если расстояние от ближайшей точки установки трансформаторной подстанции до проекции номинального класса напряжения в воздушных линиях электропередачи - здания и сооружения электролинии стальной и железобетонной (включая неэкранированные и неэкранированные объекты) превышает три уровня, что расстояние от ближайшей точки установки трансформаторной подстанции до проекции номинального класса напряжения при наибольшей длине электропередачи в среднем должно быть не менее: 3 метров - при проектом номинальном классе напряжения до 35 кВ; 4 метров - при проектом номинальном классе напряжения 110 кВ; 4 метра - при проектом номинальном классе напряжения 150 кВ; 5 метров - при проектом номинальном классе напряжения 220 кВ; 7,5 метра - при проектом номинальном классе напряжения 330 - 400 кВ; 8 метров - при проектом номинальном классе напряжения 500 кВ; 12 метров - при проектом номинальном классе напряжения 750 кВ, если, даже при условии наличия, если проекции номинального класса напряжения воздушных линий электропередачи не превышает 500 кВ при условии, что расстояние по вертикали до пролета воздушной линии электропередачи от указанных линий при наибольшей длине провода должно быть не менее 3 метра - при проектом номинальном классе напряжения до 35 кВ; 4 метров - при проектом номинальном классе напряжения 110 кВ; 4 метров - при проектом номинальном классе напряжения 150 кВ; 5 метров - при проектом номинальном классе напряжения 220 кВ; 7,5 метра - при проектом номинальном классе напряжения 330 - 400 кВ; 8 метров - при проектом номинальном классе напряжения 500 кВ; 5 метров - при проектом номинальном классе напряжения 750 кВ; 7) расстояние от проекции номинального класса напряжения до пролета воздушной линии электропередачи при наибольшей длине провода должно быть не менее: 3 метра - при проектом номинальном классе напряжения до 35 кВ; 4 метров - при проектом номинальном классе напряжения 110 кВ; 4 метров - при проектом номинальном классе напряжения 150 кВ; 5 метров - при проектом номинальном классе напряжения 220 кВ; 7,5 метра - при проектом номинальном классе напряжения 330 - 400 кВ; 8 метров - при проектом номинальном классе напряжения 500 кВ; 5 метров - при проектом номинальном классе напряжения 750 кВ; 8) расстояние от проекции номинального класса напряжения до пролета воздушной линии электропередачи при наибольшей длине провода должно быть не менее: 7,5 метра - при проектом номинальном классе напряжения до 35 кВ; 7,5 метра - при</p>



РОССИЙСКОЕ ФЕДЕРАЛЬНОЕ АГЕНТСТВО ТЕХНИЧЕСКОГО РЕГУЛИРОВАНИЯ И МЕТРОЛОГИИ

РОССТАНДАРТ

Федеральное агентство технического регулирования и метрологии

Федеральное агентство технического регулирования и метрологии

Федеральное агентство технического регулирования и метрологии

Должность: \_\_\_\_\_

Инициалы, фамилия

Лист 53

Земельный участок		
влад. объект недвижимости		
Лист № 18, раздел 4.1	№ участка 4.1-39	Всего листов выписки: 100
12.05.2025г. № КС ВИЕ-001/2025-104303834		
Квартальный номер: 78.06.006.2125.18		
	<p>пределах номинального класса напряжения 110 кВ; 6 метров - при проектом номинальном классе напряжения 150 кВ; 8,5 метра - при проектом номинальном классе напряжения 220 кВ; 9 метров - при проектом номинальном классе напряжения 330 - 400 кВ; 9,5 метра - при проектом номинальном классе напряжения 500 кВ; 12 метров - при проектом номинальном классе напряжения 750 кВ; необходимо учесть при расчете, что расстояние до проводов от проводов трансформаторной подстанции до проводов воздушной линии электроснабжения при наибольшей стреле провеса должно быть не менее: 7 метров - при проектом номинальном классе напряжения до 35 кВ; 7 метров - при проектом номинальном классе напряжения 110 кВ; 7,5 метра - при проектом номинальном классе напряжения 150 кВ; 8 метров - при проектом номинальном классе напряжения 220 кВ; 8,5 метра (11 метров - в границах населенных пунктов) - при проектом номинальном классе напряжения 330 - 400 кВ; 9,5 метра (11,5 метра - в границах населенных пунктов) - при проектом номинальном классе напряжения 500 кВ; 16 метров (23 метра - в границах населенных пунктов) - при проектом номинальном классе напряжения 750 кВ; при этом контактная сеть или несущая тросов трамвайных в троллейбусных линиях, если проектом номинальный класс напряжения воздушных линий электропередачи не превышает 500 кВ при условии, что расстояние от проводов от контактных проводов или тросов до проводов воздушной линии электропередачи при наибольшей стреле провеса должно быть не менее: 3 метра - при проектом номинальном классе напряжения до 35 кВ; 3 метра - при проектом номинальном классе напряжения 110 кВ; 4 метра - при проектом номинальном классе напряжения 150 кВ; 4 метра - при проектом номинальном классе напряжения 220 кВ; 5 метров - при проектом номинальном классе напряжения 330 - 400 кВ; 5 метров - при проектом номинальном классе напряжения 500 кВ; тросы провеса при условии, что расстояние от проводов от контактной линии должно быть не менее: 4 метра - при проектом номинальном классе напряжения до 35 кВ; 4 метра - при проектом номинальном классе напряжения 110 кВ; 4,5 метра - при проектом номинальном классе напряжения 150 кВ; 5 метров - при проектом номинальном классе напряжения 220 кВ; 6 метров - при проектом номинальном классе напряжения 330 - 400 кВ; 8 метров - при проектом номинальном классе напряжения 500 кВ; 12 метров - при проектом номинальном классе напряжения 750 кВ; ж) и случае если в соответствии с техникой расчета от требований пожарной безопасности должны соблюдаться следующие расстояния: расстояние между зданиями, сооружениями и объектами электроустановки, возможность размещения зданий, сооружений и границ охранной зоны определяются исходя из противопожарных расстояний. И) В пределах охранной зоны без соблюдения условий обеспечения соответствующих видов деятельности, предельных размеров в соответствии с требованиями zoning, вертикальной планировки территории, а) вертикаль, возмещение работы, в том числе связанная с применением зонирования земель; б) жилищно-коммунальные, коммунальные и жилищно-коммунальные работы, добыча рыбы, других водных животных и растений, проектные сооружения, устройства, объекты, места и участки земли (в охранной зоне) жилищно-коммунальных, электроустановки; в) пролет судов, у которых расстояние по вертикали от</p>	

 Министерство природных ресурсов и охраны окружающей среды Республики Беларусь	Департамент охраны земельной территории	Инженер, фамилия
	Департамент охраны земельной территории Бюро кадастровой службы государственной регистрации, кадастра и картографии	Инженер, фамилия
Департамент охраны земельной территории		



Лист 4.2 Лист 57

## Выписка из Единого государственного реестра недвижимости об объеме недвижимости

Сведения о части земельного участка

Земельный участок		Единица измерения недвижимости	
Лист № 1 раздела 4.2	Всего листов раздела 4.2: 44	Всего разделов: 8	Всего листов: 606
12.05.2025г. № ЕУ/ВН-001/2025-10390884			
Квартальный номер:		78/06/00/2125/18	

## Сведения о нераспределенных точках границы земли (квоты) земельного участка

Учетный номер части: 78/06/00/2125/18.4

Система координат: СК-1564

Номер точки	Координаты, м		Описание распределения на местности	Средняя квадратичная погрешность определения координат зарегистрированных точек границ земельного участка, м
	X	Y		
1	2	3	4	5
1	93883.5	108731.16	-	-
2	93877.32	108732.23	-	-
3	93895.11	108735.82	-	-
4	93779.61	108739.87	-	-
5	93664.03	108751.07	-	-
6	93649.79	108755.12	-	-
7	93624.46	108756.26	-	-
8	93521.58	108769.95	-	-
9	93591.53	108772.07	-	-
10	93592.31	108781.04	-	-
11	93502.9	108765.97	-	-
12	93593.21	108790.11	-	-
13	93520.34	108785.67	-	-
14	93522.99	108810.3	-	-
15	93520.89	108810.54	-	-
16	93521.52	108815.91	-	-
17	93495.76	108818.81	-	-
18	93494.5	108892.58	-	-
19	93488.47	108864.59	-	-
20	93474.55	108784.97	-	-
21	93489.05	108784.26	-	-



ДЕЛЕНИЕ НЕИМУЩЕСТВЕННОЙ ДИНАМИКИ

ИНТЕГРАЛ, ФИЛИАЛ

Лист 58

Земельный участок					
п/п объекта недвижимости					
Лист № 2 раздела 4.2		Всего листов раздела 4.2 - 44		Всего листов Выписки 100	
12.05.2025г. № КУ ВМ-001/2025-104304884					
Квартальный номер: 76-06-0002125-18.					
1	2	3	4	5	
22	93479.89	108762.96	-	-	-
23	93461.08	108785.62	-	-	-
24	93459.84	108784	-	-	-
25	93458.13	108777.91	-	-	-
26	93458.98	108772.58	-	-	-
27	93462.31	108770.89	-	-	-
28	93476.43	108769.2	-	-	-
29	93478.96	108774.05	-	-	-
30	93481.26	108772.75	-	-	-
31	93481.21	108772.57	-	-	-
32	93482.04	108772.25	-	-	-
33	93481.61	108768.8	-	-	-
34	93491.15	108767.53	-	-	-
35	93500.37	108766.72	-	-	-
36	93509.38	108765.82	-	-	-
37	93515.83	108760.37	-	-	-
38	93549.23	108760.15	-	-	-
39	93549.24	108760.99	-	-	-
40	93650.8	108746.94	-	-	-
41	93659.86	108747.42	-	-	-
42	93652.32	108747.2	-	-	-
43	93652.22	108746.52	-	-	-
44	93724.99	108747.05	-	-	-
45	93725.15	108748.16	-	-	-
46	93727.11	108747.94	-	-	-
47	93727.01	108747.14	-	-	-
48	93740.9	108745.01	-	-	-
49	93769.53	108744.72	-	-	-
50	93780.46	108740.12	-	-	-



ДЕЯНІА ВІСНАГОРАДНІХ ДАКЛАДАЧ

ІНІЦІАЛІАЛ ФАМІЛІЯ

Лист 59

Земельный участок					
в/д общества недвижимости					
Лист № 3 раздела 4.2		Всего листов раздела 4.2 - 44		Всего листов: 8	
12.05.2025г. № КУ ВВЕ-001/2025-104304884					
Квартальный номер: 76:06:002125:18.					
1	2	3	4	5	
51	93796,78	108728,04	-	-	-
52	93800,82	108729,11	-	-	-
53	93803,33	108728,8	-	-	-
54	93825,28	108724,44	-	-	-
55	93846,85	108721,73	-	-	-
56	93853,37	108721,14	-	-	-
57	93853,46	108721,88	-	-	-
58	93855,53	108721,52	-	-	-
59	93855,48	108720,06	-	-	-
60	93860,79	108719,98	-	-	-
61	93881,16	108717,28	-	-	-
62	93882,63	108720,5	-	-	-
63	93884,39	108725,05	-	-	-
64	93886,48	108720,96	-	-	-
1	93883,5	108711,16	-	-	-



МИНИСТЕРСТВО  
ЗЕМЕЛЬНЫХ ОТНОШЕНИЙ,  
УРБАНИСТИКИ И  
СТРОИТЕЛЬСТВА  
РЕСПУБЛИКИ БЕЛАРУСЬ

Управление по вопросам государственного  
земельного кадастра Республики Беларусь  
Телефон: +375 29 244 36 14 005.

ИНТЕРНАЛ, ФОНДЕРИ

Лист 60

Земельный участок						
вид объекта недвижимости						
Лист № 4 раздела 4.2		Всего листов раздела 4.2 - 44		Всего разделов: 8		Всего листов выписки: 100
12.05.2025г. № КУ ВМ-001/2025-104304884						
Кадстровый номер: 78:06:00402125:18						
Сведения о характерных точках границ участка (система) земельного участка						
Участный кадастр №: 78:06:00402125:18:3						
Система координат: СБ03964						
Номер точки	Координаты, м		Описание закрепления на местности	Средние выдержки погрешность определения координат характерных точек границ земельного участка, м.		
	X	Y		4	5	6
1	2	3	4	5	6	
1	93483.5	108741.16	-	-	-	
2	93477.32	108732.23	-	-	-	
3	93465.11	108736.82	-	-	-	
4	93779.61	108732.87	-	-	-	
5	93664.03	108731.07	-	-	-	
6	93648.79	108755.12	-	-	-	
7	93624.46	108746.26	-	-	-	
8	93521.58	108760.95	-	-	-	
9	93501.53	108772.07	-	-	-	
10	93502.31	108781.04	-	-	-	
11	93502.9	108785.97	-	-	-	
12	93503.21	108790.11	-	-	-	
13	93520.34	108784.67	-	-	-	
14	93522.99	108670.3	-	-	-	
15	93520.89	108810.54	-	-	-	
16	93521.52	108815.91	-	-	-	
17	93495.76	108818.81	-	-	-	
18	93494.5	108800.58	-	-	-	
19	93488.47	108804.59	-	-	-	
20	93474.35	108784.97	-	-	-	
21	93460.05	108784.36	-	-	-	
22	93479.89	108782.96	-	-	-	
23	93461.08	108785.62	-	-	-	
24	93459.84	108784	-	-	-	



КАДАСТРОВЫЙ ЛИСТ № 001/2025-104304884

Лист 61

Земельный участок					
п/п объекта недвижимости					
Лист № 5 раздела 4.2		Всего листов раздела 4.2- 44		Всего листов Выписки 100	
12.05.2025г. № КУ ВМ-001/2025-104304884					
Квартальный номер: 76-06-00/02/25-18.					
1	2	3	4	5	
25	93458.13	108777.91	-	-	-
26	93448.98	108772.38	-	-	-
27	93462.31	108770.89	-	-	-
28	93478.43	108769.2	-	-	-
29	93478.96	108774.05	-	-	-
30	93481.26	108772.75	-	-	-
31	93481.21	108772.37	-	-	-
32	93482.04	108772.25	-	-	-
33	93481.61	108768.8	-	-	-
34	93491.15	108767.53	-	-	-
35	93500.37	108766.72	-	-	-
36	93500.38	108765.82	-	-	-
37	93515.83	108760.37	-	-	-
38	93540.23	108760.12	-	-	-
39	93540.24	108760.99	-	-	-
40	93650.8	108746.95	-	-	-
41	93650.86	108747.42	-	-	-
42	93652.32	108747.2	-	-	-
43	93622.22	108746.52	-	-	-
44	93724.99	108737.05	-	-	-
45	93755.15	108738.16	-	-	-
46	93727.11	108737.94	-	-	-
47	93727.01	108737.14	-	-	-
48	93740.9	108735.01	-	-	-
49	93769.53	108734.72	-	-	-
50	93780.46	108730.12	-	-	-
51	93786.78	108728.04	-	-	-
52	93800.82	108729.11	-	-	-
53	93803.33	108728.8	-	-	-



ДЕЛЕНИЕ ИНЖЕНЕРИИ И ПРОЕКТИРОВАНИЯ

ИНТЕГРАЛ.ФОРМАТИВ

Земельный участок			
в/д общества недвижимости			
Лист № 6 раздела 4.2	Всего листов раздела 4.2 - 44	Всего разделов: 8	Всего листов выписки: 100
12.05.2025г. № КУ ВВ-001/2025-104304884			
Квартальный номер: 76:06:002/25:18			

1	2	3	4	5
54	93825.28	108724.44	-	-
55	93846.85	108721.73	-	-
56	93853.37	108721.14	-	-
57	93853.46	108721.88	-	-
58	93855.53	108721.52	-	-
59	93855.48	108720.96	-	-
60	93860.79	108719.98	-	-
61	93881.16	108717.28	-	-
62	93882.63	108720.5	-	-
63	93884.39	108725.05	-	-
64	93886.48	108720.86	-	-
1	93883.5	108731.16	-	-



ДЕПОНА ВВЕДЕНА В РЕГИСТР

ИНВЕСТИЦИОННЫЙ

Лист 63

		Земельный участок		вид объекта недвижимости		Всего разделов: 8		Всего листов выписки: 100	
Лист № 7 раздела 4.2		Всего листов раздела 4.2-4.4							
12.05.2025г. № КУ ВМ-001/2025-104304884									
Кадастровый номер:		78:06:004:2125:18							
Сведения о характерных точках границ участка (система) земельного участка									
Участный кадастр учета: 78:06:004:2125:18-6									
Система координат: СБ03964									
Номер точки	Координаты, м		Описание закрепления на местности	Средние значения погрешности определения координат характерных точек границ земельного участка, м					
	X	Y		4	5				
1	2	3	4	5					
1	93483.5	108781.16	-	-					
2	93477.32	108732.23	-	-					
3	93465.11	108736.82	-	-					
4	93479.61	108732.87	-	-					
5	93464.03	108731.07	-	-					
6	93468.79	108755.12	-	-					
7	93424.46	108746.26	-	-					
8	93521.58	108760.95	-	-					
9	93501.53	108772.07	-	-					
10	93502.31	108781.04	-	-					
11	93502.9	108785.97	-	-					
12	93503.21	108790.11	-	-					
13	93520.34	108784.67	-	-					
14	93522.99	108710.3	-	-					
15	93520.89	108810.54	-	-					
16	93521.52	108815.91	-	-					
17	93495.76	108818.81	-	-					
18	93494.5	108800.58	-	-					
19	93488.47	108804.59	-	-					
20	93474.35	108784.97	-	-					
21	93480.05	108784.36	-	-					
22	93479.89	108782.96	-	-					
23	93461.08	108785.62	-	-					
24	93459.84	108784	-	-					



КАДАСТРОВЫЙ ЛИСТ № 7 РАЗДЕЛА 4.2

ИНВЕСТИЦИОННЫЙ ПРОЕКТ

Лист 64

Земельный участок					
ИП ООО «ВЭЛ» № 001/2025-104304884					
Лист № 8 раздела 4.2					
Лист № 8 раздела 4.2		Всего листов раздела 4.2-44		Всего листов: 8	
12.05.2025г. № КУ ВЭЛ-001/2025-104304884					
Классификационный номер: 78-06-00-02125-18.					
1	2	3	4	5	
25	93458.13	108777.91	-	-	-
26	93448.98	108772.38	*	*	*
27	93462.31	10870.89	-	-	-
28	93478.43	108769.2	-	-	-
29	93478.96	108774.05	-	-	-
30	93481.26	108772.75	-	-	-
31	93481.21	108772.37	-	-	-
32	93482.04	108772.25	-	-	-
33	93481.61	108768.8	-	-	-
34	93491.15	108767.53	-	-	-
35	93500.37	108766.72	-	-	-
36	93500.38	108765.82	-	-	-
37	93515.83	108760.37	-	-	-
38	93540.23	108760.12	-	-	-
39	93540.24	108760.99	-	-	-
40	93650.8	108746.95	-	-	-
41	93650.86	108747.42	-	-	-
42	93652.32	108747.2	-	-	-
43	93622.22	108746.52	-	-	-
44	93724.99	108737.05	-	-	-
45	93755.15	108738.16	*	*	*
46	93727.11	108737.94	-	-	-
47	93727.01	108737.14	-	-	-
48	93740.9	108735.01	*	*	*
49	93769.53	108734.72	-	-	-
50	93780.46	108730.12	-	-	-
51	93786.78	108728.04	-	-	-
52	93800.82	108729.11	-	-	-
53	93803.33	108728.8	-	-	-



ИП ООО «ВЭЛ» № 001/2025-104304884

ИП ООО «ВЭЛ»

Лист 65

Земельный участок					
владения субъекта Российской Федерации					
Лист № 9 раздела 4.2		Всего листов раздела 4.2 - 44		Всего листов: 8	
12.05.2025г. № КУ ВВ-001/2025-104304884					
Квартальный номер: 76:06:002125:18					
1	2	3	4	5	
54	93825.28	108724.44	-	-	-
55	93846.85	108721.73	-	-	-
56	93853.37	108721.14	-	-	-
57	93853.46	108721.88	-	-	-
58	93855.53	108721.52	-	-	-
59	93855.48	108720.96	-	-	-
60	93860.79	108719.98	-	-	-
61	93881.16	108717.28	-	-	-
62	93882.63	108720.5	-	-	-
63	93884.39	108725.05	-	-	-
64	93886.48	108720.86	-	-	-
1	93883.5	108731.16	-	-	-



ИНТЕРНАЛ, ФОНДЕР

Лист 66

		Земельный участок			
		вид объекта недвижимости			
Лист № Ю раздела 4.2		Всего листов раздела 4.2: 44		Всего листов выписки: 100	
12.05.2025г. № КУ ВМ-001/2025-104304884					
Кадастровый номер:		78:06:004:2125:18			
		Сведения о характерных точках, границах участка (квартал) земельного участка			
		Участковый номер: 78:06:002125:18/7			
		Система координат: СБ03964			
Номер точки	Координаты, м		Описание закрепления на местности	Средние значения погрешности определения координат характерных точек границ земельного участка, м.	
	X	Y		4	5
1					
1	93882.22	108719.6	-	-	-
2	93873.02	108720.8	-	-	-
3	93855.92	108724.18	-	-	-
4	93845.6	108724.48	-	-	-
5	93825.75	108725.98	-	-	-
6	93806.26	108730.35	-	-	-
7	93770.31	108734.03	-	-	-
8	93743.24	108737.67	-	-	-
9	93722.62	108739.68	-	-	-
10	93675.61	108745.08	-	-	-
11	93640.46	108751.84	-	-	-
12	93640.35	108750.81	-	-	-
13	93603.04	108755.94	-	-	-
14	93541.16	108763.21	-	-	-
15	93541.29	108764.43	-	-	-
16	93517.41	108768.1	-	-	-
17	93509.22	108769.39	-	-	-
18	93500.92	108770.63	-	-	-
19	93484.06	108771.11	-	-	-
20	93489.51	108771.79	-	-	-
21	93500.07	108766.5	-	-	-
22	93503.18	108760.8	-	-	-
23	93504.91	108792.24	-	-	-
24	93520.56	108790.45	-	-	-



ДЕПАРТАМЕНТ КАДАСТРА НЕДВИЖИМОСТИ

Лист 67

Земельный участок					
вд. объекта недвижимости					
Лист № 11, раздел 4.2		Всего листов раздела 4.2, 44		Всего листов раздела: 8	
12.05.2025г. № КУ ВМ-001/2025-104304884					
Квартальный номер: 76-06-0002125-18.					
1	2	3	4	5	
25	93522.99	108710.3	-	-	-
26	93520.89	108810.54	*	*	*
27	93521.52	108815.91	-	-	-
28	93495.76	108818.81	-	-	-
29	93494.5	108809.58	-	-	-
30	93488.47	108804.59	-	-	-
31	93474.35	108784.97	-	-	-
32	93440.05	108784.26	-	-	-
33	93479.89	108782.06	-	-	-
34	93461.08	108785.62	-	-	-
35	93459.84	108784	-	-	-
36	93428.13	108777.91	-	-	-
37	93458.98	108772.36	-	-	-
38	93462.31	108770.89	-	-	-
39	93478.43	108769.2	-	-	-
40	93478.96	108773.05	-	-	-
41	93481.26	108772.79	-	-	-
42	93481.21	108772.57	-	-	-
43	93482.04	108772.25	-	-	-
44	93481.61	108768.8	-	-	-
45	93491.15	108767.51	-	-	-
46	93500.37	108766.72	-	-	-
47	93500.38	108765.82	-	-	-
48	93515.83	108760.37	-	-	-
49	93540.23	108780.15	-	-	-
50	93540.24	108760.99	-	-	-
51	93650.8	108746.93	-	-	-
52	93650.86	108747.42	-	-	-
53	93652.32	108747.2	-	-	-



ДЕПАРТАМЕНТ ТЕХНИЧЕСКОГО РЕГУЛИРОВАНИЯ И СОСТОЯНИЯ

ИНТЕГРАЛ ФОРМАТ

Лист 68

Жемчужный участок					
вдоль границы территории					
Лист № 1.2 раздела 4.2		Всего листов раздела 4.2: 44		Всего листов выписки: 100	
12.05.2025г. № КУ ВМ-001/2025-104304884					
Квартальный номер: 78:06:002125:18.					
1	2	3	4	5	
54	93692.22	108746.52	-	-	
55	93724.99	108737.05	-	-	
56	93725.15	108738.16	-	-	
57	93727.11	108737.94	-	-	
58	93727.01	108737.14	-	-	
59	93740.9	108735.01	-	-	
60	93769.53	108731.72	-	-	
61	93780.46	108730.12	-	-	
62	93796.78	108728.04	-	-	
63	93809.82	108725.11	-	-	
64	93803.33	108728.8	-	-	
65	93825.28	108724.44	-	-	
66	93846.85	108721.73	-	-	
67	93823.37	108721.14	-	-	
68	93853.46	108721.88	-	-	
69	93855.53	108721.52	-	-	
70	93825.48	108720.96	-	-	
71	93808.79	108719.98	-	-	
72	93841.16	108717.28	-	-	
1	93882.22	108719.6	-	-	



ИНТЕРНАЦИОНАЛЬНЫЙ ФОРМАТ

Лист 69

Земельный участок		вид объекта недвижимости		Всего разделов: 8		Всего листов выписки: 100	
Лист № 13 раздела 4.2		Всего листов раздела 4.2: 44					
12.05.2025г. № КУ ВМ-001/2025-104304884		76:06:002125:18					
Кадстровый номер:							
Сведения о характерных точках границ участка (система) земельного участка							
Участок кадастр. учета: 76:06:002125:18.К							
Система координат: СБ03964							
Номер точки	Координаты, м		Описание закрепления на местности	Средние выдержки по розрядности определения координат характерных точек границ земельного участка, м.			
	X	Y		1	2	3	5
1	2	3	4				
1	93883.83	108721.50	-				
2	93884.39	108725.05	-				
3	93885.43	108727.44	-				
4	93886.35	108729.52	-				
5	93886.34	108731.22	-				
6	93886.29	108732.93	-				
7	93885.11	108735.82	-				
8	93779.61	108739.87	-				
9	93668.61	108750.62	-				
10	93667.99	108747.58	-				
11	93667.49	108744.53	-				
12	93724.99	108737.05	-				
13	93725.15	108738.16	-				
14	93727.11	108737.94	-				
15	93727.01	108737.14	-				
16	93740.9	108735.01	-				
17	93769.53	108731.72	-				
18	93780.46	108730.12	-				
19	93756.78	108728.04	-				
20	93800.82	108729.11	-				
21	93803.33	108728.8	-				
22	93825.28	108724.44	-				
23	93846.85	108721.73	-				
24	93853.37	108721.14	-				



ДЕПАРТАМЕНТ ТЕРРИТОРИАЛЬНО-КАДАСТРОВОГО УПРАВЛЕНИЯ

ИНТЕРНАЛ, ФИЛИАЛ

Лист 70

Земельный участок				
вдоль границы территории				
Лист № 14 раздела 4.2		Всего листов раздела 4.2: 44		Всего листов выписки: 100
12.05.2025г. № КУ ВВ-001/2025-104304884				
Кадастровый номер:				76:06:002125:18.
1	2	3	4	5
25	03853.46	108721.88	-	-
26	03855.53	108721.52	-	-
27	03855.48	108720.06	-	-
28	03860.79	108719.08	-	-
29	03865.83	108719.31	-	-
30	03866.09	108722.4	-	-
31	03866.27	108725.51	-	-
1	03883.83	108724.59	-	-



ИНТЕРНЕТ-ФОРМА

ИНТЕРНЕТ-ФОРМА

Лист 71

		Земельный участок				
		вид объекта недвижимости				
Лист № 15 раздела 4.2		Всего листов раздела 4.2: 44			Всего листов выписки: 100	
12.05.2025г. № КУ ВМ-001/2025-104304884						
Кадстровый номер: 78:06:00402125:18						
Сведения о характерных точках, границах участка (квасей) земельного участка						
Участный кадастр №: 78:06:002125:18:9						
Система координат: СБ03964						
Номер точки	Координаты, м		Описание закрепления на местности	Средние значения погрешности определения координат характерных точек границ земельного участка, м.		
	X	Y		Δx	Δy	Δz
1	2	3	4	5	6	7
1	93895.11	108736.82	-	-	-	-
2	93779.61	108739.87	-	-	-	-
3	93664.03	108751.07	-	-	-	-
4	93640.79	108755.12	-	-	-	-
5	93624.46	108755.26	-	-	-	-
6	93521.58	108762.93	-	-	-	-
7	93501.53	108772.07	-	-	-	-
8	93502.31	108781.04	-	-	-	-
9	93502.9	108785.97	-	-	-	-
10	93503.21	108790.11	-	-	-	-
11	93512.57	108789.32	-	-	-	-
12	93515.46	108811.54	-	-	-	-
13	93521.17	108812.94	-	-	-	-
14	93521.52	108815.91	-	-	-	-
15	93495.76	108818.81	-	-	-	-
16	93494.5	108822.58	-	-	-	-
17	93483.47	108804.59	-	-	-	-
18	93474.35	108784.07	-	-	-	-
19	93480.05	108784.26	-	-	-	-
20	93479.89	108782.96	-	-	-	-
21	93461.08	108785.62	-	-	-	-
22	93459.84	108784	-	-	-	-
23	93458.13	108777.91	-	-	-	-
24	93458.98	108772.38	-	-	-	-



ДЕЛЕНИЕ ВНЕШНЕГО ЗАДАНИЯ ДОКОНЧИТЬ

ИНТЕГРАЛ. ФОРМАТИВ

Лист 72

Земельный участок					
вд. общ. имущества недвижимости					
Лист № 16, раздел 4.2		Всего листов раздела 4.2, 44		Всего листов выписки: 100	
12.05.2025г. № КУ ВМ-001/2025-104304884					
Квартальный номер: 76:06:002125:18.					
1	2	3	4	5	
25	93462.23	108770,89	-	-	-
26	93478.43	108769.2	*	*	*
27	93478.96	108774.05	-	-	-
28	93481.26	108772.75	-	-	-
29	93481.21	108772.37	-	-	-
30	93482.04	108772.25	-	-	-
31	93481.61	108768.8	-	-	-
32	93491.15	108767.53	-	-	-
33	93500.37	108766.72	-	-	-
34	93509.38	108765.82	-	-	-
35	93515.83	108760.37	-	-	-
36	93540.23	108760.14	-	-	-
37	93540.24	108760,99	-	-	-
38	93650.8	108746,92	-	-	-
39	93650.86	108747,42	-	-	-
40	93652.32	108747.2	-	-	-
41	93662.22	108746,52	-	-	-
42	93724.99	108737,05	-	-	-
43	93725.15	108738,16	-	-	-
44	93727.11	108737,94	-	-	-
45	93727.01	108737,14	-	-	-
46	93740.9	108735,01	-	-	-
47	93769.53	108734,72	-	-	-
48	93780.46	108730,12	-	-	-
49	93786.78	108728,04	-	-	-
50	93800.82	108729,11	-	-	-
51	93803.33	108728.8	-	-	-
52	93825.28	108724,44	-	-	-
53	93846.85	108721,73	-	-	-



ФЕДЕРАЛЬНОЕ АГЕНТСТВО ТЕХНИЧЕСКОГО РЕГУЛИРОВАНИЯ И СОСТОЯНИЯ

ИНТЕГРАЛ, ФОРМАТИВ

Лист 73

Земельный участок					
вдоль границы территории					
Лист № 17 раздела 4.2		Всего листов раздела 4.2: 44		Всего листов выписки: 100	
12.05.2025г. № КУ ВВ-001/2025-104304884					
Кадастровый номер: 78:06:00402125:18.					
1	2	3	4	5	
54	93853.37	108721.14	-	-	
55	93853.46	108721.88	-	-	
56	93855.53	108721.52	-	-	
57	93855.48	108720.06	-	-	
58	93860.79	108719.98	-	-	
59	93881.16	108717.28	-	-	
60	93882.63	108720.5	-	-	
61	93884.39	108725.05	-	-	
62	93886.2	108729.21	-	-	
63	93849.29	108714.01	-	-	
1	93865.11	108736.82	-	-	



ДЕПОНА ВВЕДЕНА/ВВЕДЕНА

ИНВЕСТИЦИОННАЯ

Лист 74

Земельный участок						
вид объекта недвижимости						
Лист № 18, раздел 4.2		Всего листов раздела 4.2: 44		Всего разделов: 8		Всего листов выписки: 100
12.05.2025г. № КУ ВМ-001/2025-104304884						
Кадастровый номер: 78:06:00402125:18						
Сведения о характерных точках, границах участка (квасей) земельного участка						
Участки по кадастровому номеру: 78:06:00402125-18-10						
Система координат: СБ03964						
Номер точки	Координаты, м			Описание закрепления на местности	Средние значения погрешности определения координат характерных точек границ земельного участка, м	
	X	Y	Z			
1				4		5
1	93883.69	108724.23		-	-	-
2	93668.8	108750.61		-	-	-
3	93779.61	108730.87		-	-	-
4	93865.11	108746.82		-	-	-
5	93877.52	108732.23		-	-	-
6	93883.5	108731.16		-	-	-
7	93886.48	108729.86		-	-	-
8	93884.39	108725.05		-	-	-
1	93883.69	108724.23		-	-	-
1	93668.92	108751.61		-	-	-
2	93624.46	108756.26		-	-	-
3	93640.79	108755.12		-	-	-
1	93668.92	108751.61		-	-	-
1	93521.58	108769.04		-	-	-
2	93624.46	108756.26		-	-	12.5
3	93461.27	108777.05		-	-	12.5
4	93461.08	108785.62		-	-	-
5	93479.89	108782.96		-	-	-
6	93480.05	108784.26		-	-	-
7	93474.35	108784.97		-	-	-
8	93483.47	108804.59		-	-	12.5
9	93494.5	108805.58		-	-	12.5
10	93495.76	108818.81		-	-	12.5
11	93521.52	108815.91		-	-	12.5



ДЕЛЕНИЕ ВНЕШНЕГО ЗАКРЕПЛЕНИЯ

ИНТЕГРАЛ.ФОРМАТИВ

Лист 75

Земельный участок					
вкл. объекта недвижимости					
Лист № 19 раздела 4.2		Всего листов раздела 4.2: 44		Всего листов выписки: 100	
12.05.2025г. № КУ ВВ-001/2025-104304884					
Кадастровый номер: 78:06:004:2125:18.					
1	2	3	4	5	
12	03520489	108810,54	-	12,5	
13	0352299	108810,3	-	12,5	
14	0352034	108788,67	-	-	
15	03503,21	108790,11	-	-	
16	03502,9	108780,97	-	-	
17	03502,31	108781,04	-	-	
18	03501,53	108772,07	-	-	
1	03521,58	108760,95	-	-	



ИНН: 78-06-0040212518

ИНН: 78-06-0040212518

Лист 76

Земельный участок						
вид объекта недвижимости						
Лист № 20 раздела 4.2		Всего листов раздела 4.2: 44		Всего разделов: 8		Всего листов выписки: 100
12.05.2025г. № КУ ВП-001/2025-104304884						
Кадастровый номер: 78:06:004:125:18						
Сведения о характерных точках границ участка (квартал) земельного участка						
Угловой номер участка: 78:06:004:125:18 П						
Система координат: СБ03964						
Номер точки	Координаты, м			Описание закрепления на местности	Средние выдержанные погрешности определения координат характерных точек границ земельного участка, м	
	X	Y	Z			
1				4		5
1	93883.69	108724.23		-	-	-
2	93668.8	108750.61		-	-	-
3	93779.61	108730.87		-	-	-
4	93865.11	108746.82		-	-	-
5	93877.52	108732.23		-	-	-
6	93883.5	108731.16		-	-	-
7	93886.48	108729.86		-	-	-
8	93884.39	108725.05		-	-	-
1	93883.69	108724.23		-	-	-
1	93668.92	108751.61		-	-	-
2	93624.46	108756.26		-	-	-
3	93640.79	108755.12		-	-	-
1	93668.92	108751.61		-	-	-
1	93521.58	108769.04		-	-	-
2	93624.46	108756.26		-	-	12.5
3	93461.27	108777.05		-	-	12.5
4	93461.08	108785.62		-	-	-
5	93479.89	108782.96		-	-	-
6	93480.05	108784.26		-	-	-
7	93474.35	108784.97		-	-	-
8	93483.47	108804.59		-	-	12.5
9	93494.5	108805.58		-	-	12.5
10	93495.76	108818.81		-	-	12.5
11	93521.52	108815.91		-	-	12.5



ДЕЛЕНИЕ ВНЕШНЕГО ЗАДАНИЯ ДОКОНЧИТЬ

ИНТЕГРАЛ. ФОРМАТИВ

Лист 77

Земельный участок					
вкл. общей недвижимости					
Лист № 21 раздела 4.2	Всего листов раздела 4.2: 44		Всего разделов: 8		Всего листов недвижимости: 100
12.05.2025г. № КУ ВВ-001/2025-104304884					
Кадастровый номер: 78:06:00402125:18.					
1	2	3	4	5	
12	93520.89	108810.54	-	12.5	
13	93522.99	108810.3	-	12.5	
14	93520.34	108788.67	-	-	
15	93503.21	108790.11	-	-	
16	93502.9	108785.97	-	-	
17	93502.31	108781.04	-	-	
18	93501.53	108772.07	-	-	
1	93521.58	108780.95	-	-	

 МИНИСТЕРСТВО ПРИРОДНЫХ РЕСУРСОВ И ОХРАНЫ ОКРУЖАЮЩЕЙ СРЕДЫ РЕСПУБЛИКИ БЕЛАРУСЬ НАЦИОНАЛЬНЫЙ ЦЕНТР НАУКИ И ТЕХНОЛОГИЙ		ИНТЕГРАЛ ФОНДОВ
БЕЛОРУССКО-КАНАДСКИЙ ЦЕНТР СОТРУДНИЧЕСТВА		

Лист 78

		Земельный участок				
		вид объекта недвижимости				
Лист № 22, раздел 4.2		Всего листов раздела 4.2, 44			Всего листов выписки: 100	
12.05.2025г. № КУ ВМ-001/2025-104304884						
Кадастровый номер:		78:06:004:125:18				
Сведения о характеристиках земельных участков (высели) земельного участка						
Участки по кадастровому номеру: 78:06:004:125:18, 12						
Система координат						
Номер точки	Координаты, м			Описание закрепления на местности	Средние выдержанные погрешности определения координат закрепленных точек границ земельного участка, м	
	X	Y	Z			
1	2	3	4	5		
1	93501.53	108772.07	-	-	-	-
2	93502.31	108781.04	-	-	-	-
3	93502.9	108785.97	-	-	-	-
4	93503.21	108790.11	-	-	-	-
5	93520.34	108785.67	-	-	-	-
6	93522.99	108810.3	-	-	-	-
7	93520.89	108810.54	-	-	-	-
8	93521.52	108815.91	-	-	-	-
9	93493.76	108818.81	-	-	-	-
10	93494.5	108802.58	-	-	-	-
11	93483.47	108804.59	-	-	-	-
12	93474.36	108784.97	-	-	-	-
13	93480.05	108784.26	-	-	-	-
14	93479.89	108782.96	-	-	-	-
15	93461.08	108785.62	-	-	-	-
16	93461.27	108777.05	-	-	-	-
17	93660.92	108751.61	-	-	-	-
18	93640.79	108755.12	-	-	-	-
19	93624.46	108756.26	-	-	-	-
20	93521.58	108780.95	-	-	-	-
21	93501.53	108772.07	-	-	-	-
1	93883.69	108724.23	-	-	-	-
2	93884.39	108725.05	-	-	-	-
3	93886.48	108725.96	-	-	-	-



ДЕЛЕНИЕ ВНЕШНЕГО ЗАДАНИЯ ДОКОНЧИТЬ

ИНТЕГРАЛ. ФОРМАТИВ

Лист 79

Земельный участок				
вкл. объекта недвижимости				
Лист № 21 раздела 4.2	Всего листов раздела 4.2: 44	Всего листов: 8	Всего листов выписки: 100	
12.05.2025г. № КУ ВВ-001/2025-104304884				
Кадастровый номер: 78:06:00402125:18.				
1	2	3	4	5
4	93883,5	108731,16	-	-
5	93877,52	108732,23	-	-
6	93805,11	108736,82	-	-
7	93779,61	108739,87	-	-
8	93883,69	108731,23	-	-



ИНН: 78-06-00402125:18

ИНН: 78-06-00402125:18

Лист 80

Земельный участок						
вид объекта недвижимости						
Лист № 24 раздела 4.2		Всего листов раздела 4.2: 44		Всего разделов: 8		Всего листов выписки: 100
12.05.2025г. № КУ ВП-001/2025-104304884						
Кадстровый номер: 78:06:00402125:18						
Сведения о характеристиках земельных участков (высели) земельного участка						
Участки по кадастровому номеру: 78:06:00402125-18-13						
Номер точки	Координаты, м			Описание закрепления на местности	Средние значения погрешности определения координат закрепленных точек границ земельного участка, м	Система координат
	X	Y	Z			
1	2	3	4	5	6	7
1	93501.53	108772.07	-	-	-	-
2	93502.31	108781.04	-	-	-	-
3	93502.9	108785.97	-	-	-	-
4	93503.21	108790.11	-	-	-	-
5	93520.34	108785.67	-	-	-	-
6	93522.99	108810.3	-	-	-	-
7	93520.89	108810.54	-	-	-	-
8	93521.52	108815.91	-	-	-	-
9	93493.76	108818.81	-	-	-	-
10	93494.5	108802.58	-	-	-	-
11	93483.47	108804.59	-	-	-	-
12	93474.36	108784.97	-	-	-	-
13	93480.05	108784.26	-	-	-	-
14	93479.89	108782.96	-	-	-	-
15	93461.08	108785.62	-	-	-	-
16	93461.27	108777.05	-	-	-	-
17	93660.92	108751.61	-	-	-	-
18	93640.79	108755.12	-	-	-	-
19	93624.46	108750.26	-	-	-	-
20	93521.58	108780.95	-	-	-	-
21	93501.53	108772.07	-	-	-	-
1	93883.69	108724.23	-	-	-	-
2	93884.39	108725.05	-	-	-	-
3	93886.48	108720.96	-	-	-	-



СЛОВО НЕ ИСПОЛНИЛО ДЕЙСТВИЯ

ИНТЕГРАЛ ФОРМИНГ

Лист 81

Земельный участок				
вкл. объекта недвижимости				
Лист № 25 раздела 4.2	Всего листов раздела 4.2: 44	Всего разделов: 8	Всего листов выписки: 100	
12.05.2025г. № КУ ВМ-001/2025-104304884				
Кадастровый номер: 78:06:00402125:18.				
1	2	3	4	5
4	93883,5	108731,16	-	-
5	93877,52	108732,23	-	-
6	93805,11	108736,82	-	-
7	93779,61	108739,87	-	-
8	93883,69	108731,23	-	-



ИНСТРУМЕНТАЛЬНЫЙ ЦЕНТР

ИНСТРУМЕНТАЛЬНЫЙ ЦЕНТР

Лист 82

Земельный участок						
вид объекта недвижимости						
Лист № 26, раздел 4.2		Всего листов раздела 4.2, 4.4		Всего разделов: 8		Всего листов выписки: 100
12.05.2025г. № КУ ВМ-001/2025-104304884						
Кадастровый номер: 78:06:00402125:18						
Сведения о характеристиках земельных участков (кадастровый номер земельного участка)						
Учетный номер участка: 78:06:00402125-18-14						
Сведения по участку						
Номер точки	Координаты, м			Описание закрепления на местности	Средние значения погрешности определения координат закрепленных точек границ земельного участка, м	5
	X	Y	Z			
1				4		
1	93503.44	108790.09		-		-
2	93529.34	108788.67		-		-
3	93522.69	108807.85		-		-
4	93522.3	108808.09		-		-
5	93529.69	108808.75		-		-
6	93518.98	108809.12		-		-
7	93514.01	108809.75		-		-
8	93512.26	108809.82		-		-
9	93510.53	108809.58		-		-
10	93508.87	108809.04		-		-
11	93507.32	108808.22		-		-
12	93505.94	108807.14		-		-
13	93504.77	108805.84		-		-
14	93503.84	108804.36		-		-
15	93503.19	108802.73		-		-
16	93502.83	108801.02		-		-
17	93502.24	108798.09		-		-
18	93502.18	108794.35		-		-
19	93502.43	108792.63		-		-
20	93502.97	108790.98		-		-
21	93503.44	108790.09		-		-
1	93517.1	108794.29		-		-
2	93512.17	108794.9		-		-
3	93512.76	108793.83		-		-



ДЕПАРТАМЕНТ КАДАСТРА НЕДВИЖИМОСТИ

Лист 83

Земельный участок				
вкл. общей недвижимости				
Лист № 27 раздела 4.2	Всего листов раздела 4.2: 44	Всего разделов: 8	Всего листов выписки: 100	
12.05.2025г. № КУ ВВ-001/2025-104304884				
Кадастровый номер: 78:06:00402125:18.				
1	2	3	4	5
4	9351773	108799,2	-	-
5	9351771	108794,29	-	-



ДЕПОНА ВВЕДЕНА/ВВЕДЕНА

ИНВЕСТИЦИОННАЯ

Лист 84

		Земельный участок				
		вид объекта недвижимости				
Лист № 28, раздел 4.2		Всего листов раздела 4.2: 44			Всего листов выписки: 100	
12.05.2025г. № КУ ВП-001/2025-104304884						
Кадастровый номер:		78:06:004:125:18				
		Сведения о характеристиках земельных участков (высели) земельного участка				
		Участки по кадастровому номеру: 78:06:004:125:18-15				
		Сведения по кадастру				
Номер точки	Координаты, м			Описание закрепления на местности	Средние значения погрешности определения координат закрепленных точек границ земельного участка, м	
	X	Y	Z			
1				4	5	
1	93522.47	108806.07		-	-	
2	93522.99	108810.3		-	-	
3	93520.80	108810.54		-	-	
4	93521.52	108815.91		-	-	
5	93495.76	108818.81		-	-	
6	93494.5	108892.58		-	-	
7	93488.47	108894.59		-	-	
8	93481.48	108794.87		-	-	
9	93481.47	108794.86		-	-	
10	93474.35	108784.97		-	-	
11	93480.05	108784.26		-	-	
12	93479.80	108782.96		-	-	
13	93461.08	108785.62		-	-	
14	93459.84	108784		-	-	
15	93459.83	108782.53		-	-	
16	93480.66	108772.56		-	-	
17	93482.27	108788.27		-	-	
18	93480.12	108795.76		-	-	
19	93493.51	108804.15		-	-	
20	93509.03	108810.75		-	-	
21	93516.88	108806.46		-	-	
22	93522.47	108806.07		-	-	



ДЕЛЕНИЕ ИНЖЕНЕРИИ И ДИЗАЙНА

ИНТЕГРАЛ.ФОРМЛИБ

Земельный участок						
вид объекта недвижимости						
Лист № 29 раздела 4.2		Всего листов раздела 4.2: 44		Всего разделов: 8		Всего листов выписки: 100
12.05.2025г. № КУ ВИ-001/2025-104304884						
Квартальный номер: 78:06:002125:18						
Сведения о характерных точках границах земельных участков						
Участки по адресу: 78:06:002125:18:16						
Система координат						
Номер точки	Координаты, м			Описание закрепления на местности	Средние выдержанные погрешности определения координат характерных точек граница земельного участка, м.	5
	X	Y	Z			
1	2	3	4			
1	93479.89	108782.96	-			
2	93461.08	108785.62	-			
3	93459.84	108784	-			
4	93448.13	108772.91	-			
5	93458.98	108772.38	-			
6	93462.31	108770.89	-			
7	93476.43	108769.2	-			
8	93478.96	108774.05	-			
9	93479.32	108773	-			
10	93479.95	108777.63	-			
11	93479.89	108782.96	-			



ДЕЛЕНИЕ ВНЕШНЕГО ОТНОШЕНИЯ

ИНТЕГРАЛ ФОРМЛИН

Лист 86

		Земельный участок			
		вид объекта недвижимости			
Лист № 30, раздел 4.2		Всего листов раздела 4.2: 44		Всего листов выписки: 100	
12.05.2025г. № КУ ВМ-001/2025-104304884					
Кадастровый номер:		78:06:004:125:18			
Сведения о характеристиках земельных участков (высели) земельного участка					
Участки по кадастровому номеру: 78:06:004:125:18-17					
Номер точки	Координаты, м		Описание закрепления на местности	Средние значения погрешности определения координат закрепленных точек границ земельного участка, м.	
	X	Y			
1	2	3	4	5	
1	93660.92	108751.61	-	-	
2	93640.79	108755.12	-	-	
3	93624.46	108756.26	-	-	
4	93521.58	108760.92	-	-	
5	93501.53	108772.07	-	-	
6	93502.31	108781.04	-	-	
7	93502.9	108785.97	-	-	
8	93503.21	108790.11	-	-	
9	93520.34	108788.67	-	-	
10	93522.99	108810.3	-	-	
11	93520.89	108810.54	-	-	
12	93521.52	108815.91	-	-	
13	93495.76	108818.81	-	-	
14	93494.5	108809.58	-	-	
15	93488.47	108804.59	-	-	
16	93474.36	108784.97	-	-	
17	93480.05	108784.26	-	-	
18	93479.89	108782.96	-	-	
19	93461.08	108783.62	-	-	
20	93461.27	108777.05	-	-	
21	93660.92	108751.61	-	-	
1	93883.5	108711.16	-	-	
2	93877.52	108712.23	-	-	
3	93895.11	108716.82	-	-	



ДЕЛЕНИЕ ВНЕШНЕГО ЗАДАНИЯ ДОКЛАДА

ИНТЕГРАЛ. ФОРМАТ

Лист 87

Жемчужный участок				
всего объектов недвижимости				
Лист № 31 раздела 4.2	Всего листов раздела 4.2: 44	Всего разделов: 8	Всего листов выписки: 100	
12.05.2025г. № КУ ВВ-001/2025-104304884				
Квитанция номер: 76-06-0002125-18.				
1	2	3	4	5
4	93779.61	108730.87	-	-
5	93608.8	108730.61	-	-
6	93883.69	108734.23	-	-
7	93884.39	108725.05	-	-
8	93886.48	108725.86	-	-
9	93883.5	108731.16	-	-



ФЕДЕРАЛЬНОЕ АГЕНТСТВО  
ТЕХНИЧЕСКОГО РЕГУЛИРОВАНИЯ И  
МЕТРОЛОГИИ

ИНТЕГРАЛ ФОРМИНГ

Лист 88

		Земельный участок				
		вид объекта недвижимости				
Лист № 32, раздел 4.2		Всего листов раздела 4.2: 44			Всего листов выписки: 100	
12.05.2025г. № КУ ВМ-001/2025-104304884						
Кадастровый номер:		78:06:004:125:18				
Сведения о характеристиках земельных участков (высели) земельного участка						
Участки по кадастровому номеру: 78:06:004:125:18-18						
Сведения по участку						
Номер точки	Координаты, м			Описание закрепления на местности	Средние значения площади (высели) по результатам определения площади земельных участков, м	5
	X	Y	Z			
1				4		
1	93660.92	108751.61		-		
2	93640.79	108755.12		-		
3	93624.46	108756.26		-		
4	93521.58	108760.92		-		
5	93501.53	108772.07		-		
6	93502.31	108781.04		-		
7	93502.9	108785.97		-		
8	93503.21	108790.11		-		
9	93520.34	108788.67		-		
10	93522.99	108810.3		-		
11	93520.89	108810.54		-		
12	93521.52	108815.91		-		
13	93495.76	108818.81		-		
14	93494.5	108809.58		-		
15	93488.47	108804.59		-		
16	93474.36	108784.97		-		
17	93480.05	108784.26		-		
18	93479.89	108782.96		-		
19	93461.08	108783.62		-		
20	93461.27	108777.05		-		
21	93660.92	108751.61		-		
1	93883.5	108711.16		-		
2	93877.52	108712.23		-		
3	93895.11	108716.82		-		



ДЕПАРТАМЕНТ КАДАСТРА НЕДВИЖИМОСТИ

ИНТЕРНАЛ, ФИЛИАЛ

Лист 89

Жемчужный участок				
всего бюджета недвижимости				
Лист № 31 раздела 4.2	Всего листов раздела 4.2: 44	Всего разделов: 8	Всего листов выписки: 100	
12.05.2025г. № КУ ВВ-001/2025-104304884				
Квитанция номер: 76-06-0002125-18.				
1	2	3	4	5
4	93779.61	108730,87	-	-
5	93608.8	108730,61	-	-
6	93883.69	108734.23	-	-
7	93884.39	108725.05	-	-
8	93886.48	108725.86	-	-
9	93883.5	108741.16	-	-



ИНТЕРНЕТ-ФОРМА

ИНТЕРНЕТ-ФОРМА

Лист 90

		Земельный участок				
		вид объекта недвижимости				
Лист № 34, раздел 4.2		Всего листов раздела 4.2: 44			Всего листов выписки: 100	
12.05.2025г. № КУ ВМ-001/2025-104304884						
Кадстровый номер:		78:06:004:125:18				
Сведения о характерных точках, границах участка (квоты) земельного участка						
Участки по кадастровому номеру: 78:06:004:125-18-19						
Система координат						
Номер точки	Координаты, м			Описание закрепления на местности	Средние значения погрешности определения координат характерных точек границ земельного участка, м	
	X	Y	Z			
1				4	5	
1	93460.75	108785.19		-	-	
2	93460.79	108785.06		-	-	
3	93468.58	108784.56		-	-	
4	93461.08	108785.62		-	-	
5	93460.75	108785.19		-	-	
1	93895.11	108786.82		-	-	
2	93779.61	108789.87		-	-	
3	93664.03	108781.07		-	-	
4	93640.79	108785.12		-	-	
5	93624.46	108786.26		-	-	
6	93521.58	108769.95		-	-	
7	93501.53	108772.07		-	-	
8	93502.31	108781.04		-	-	
9	93502.9	108786.97		-	-	
10	93503.21	108790.11		-	-	
11	93520.34	108788.67		-	-	
12	93522.99	108810.3		-	-	
13	93520.89	108810.54		-	-	
14	93521.52	108815.91		-	-	
15	93495.76	108818.81		-	-	
16	93494.5	108899.58		-	-	
17	93488.47	108804.59		-	-	
18	93481.48	108794.87		-	-	
19	93481.47	108794.86		-	-	



ДЕПАРТАМЕНТ КАДАСТРА НЕДВИЖИМОСТИ

ИНТЕГРАЛ.ФОРМЛИБ

Лист 91

Земельный участок					
вд. объекта недвижимости					
Лист № 35 раздела 4.2		Всего листов раздела 4.2: 44		Всего листов выписки: 100	
12.05.2025г. № КУ ВМ-001/2025-104304884					
Кадастровый номер: 76:06:002125:18.					
1	2	3	4	5	
20	93474.35	108784.97	-	-	
21	93480.05	108784.26	*	*	
22	93480	108783.83	*	*	
23	93480.24	108783.81	-	-	
24	93479.44	108772.99	-	-	
25	93481.26	108772.75	*	*	
26	93481.21	108772.37	*	*	
27	93482.04	108772.25	*	*	
28	93481.95	108771.89	-	-	
29	93714.67	108742.7	*	*	
30	93883.63	108724.08	*	*	
31	93884.39	108725.05	*	*	
32	93886.48	108720.86	*	*	
33	93883.2	108731.16	*	*	
34	93877.52	108732.23	*	*	
35	93895.11	108736.82	*	*	



ИНТЕРНЕТ-ФОРМА

ИНТЕРНЕТ-ФОРМА

Лист 92

		Земельный участок			вид объекта недвижимости	
Лист № 36, рисунок 4.2		Всего листов: 8			Всего листов выписки: 100	
12.05.2025г. № КУ ВП-001/2025-104304884						
Кадастровый номер:		78:06:004:125:18				
		Сведения о характерных точках, границах участка (квартал) земельного участка				
		Участки по кадастровому номеру: 78:06:004:125-18-20				
Номер точки	Координаты, м			Описание закрепления на местности	Средние значения погрешности определения координат характерных точек границ земельного участка, м.	
	X	Y	Z		5	5
1				4		
1	93520.16	108790.76		-		-
2	93516.87	108793.23		-		-
3	93517.05	108794.63		-		-
4	93516.54	108793.3		-		-
5	93515.72	108795.41		-		-
6	93515.06	108794.9		-		-
7	93514.77	108792.63		-		-
8	93514.98	108792.14		-		-
9	93518.11	108789.8		-		-
10	93518.06	108788.86		-		-
11	93520.05	108788.69		-		-
12	93520.16	108790.76		-		-
1	93757.15	108741.77		-		-
2	93757.01	108741.83		-		-
3	93759.18	108743.3		-		-
4	93715.21	108745.39		-		-
5	93688.25	108747.93		-		-
6	93675.21	108749.99		-		-
7	93664.03	108751.07		-		-
8	93650.06	108753.5		-		-
9	93642.3	108754.54		-		-
10	93635.04	108755.52		-		-
11	93624.46	108756.26		-		-
12	93569.46	108763.58		-		-



ФИЛИАЛ ФЕДЕРАЛЬНОЙ СЛУЖБЫ

ИНТЕГРАЛ. ФИЛИАЛ

Лист 03

Земельный участок					
ИД объекта недвижимости					
Лист № 37 раздела 4.2		Всего листов раздела 4.2: 44		Всего листов выписки: 100	
12.05.2025г. № КУ ВМ-001/2025-104304884					
Квартальный номер: 76:06:002125:18.					
1	2	3	4	5	
13	93559.49	108764.32	-	-	-
14	93542.25	108767.2	-	-	-
15	93521.58	108760.05	-	-	-
16	93518.68	108770.26	-	-	-
17	93520.31	108764.7	-	-	-
18	93536.12	108766.2	-	-	-
19	93559.25	108762.33	-	-	-
20	93573.01	108761.31	-	-	-
21	93596.33	108758.52	-	-	-
22	93616.6	108755.99	-	-	-
23	93642.04	108752.56	-	-	-
24	93667.8	108749.13	-	-	-
25	93688	108745.97	-	-	-
26	93713.03	108743.4	-	-	-
27	93719.01	108741.3	-	-	-
28	93756.55	108730.86	-	-	-
29	93734.84	108738.95	-	-	-
30	93759.15	108738.83	-	-	-
31	93759.78	108729	-	-	-
32	93761.87	108741.59	-	-	-
33	93759.49	108741.82	-	-	-
34	93758.9	108741.08	-	-	-
35	93757.15	108741.77	-	-	-
1	93836.91	108734.78	-	-	-
2	93817.43	108734.65	-	-	-
3	93838.88	108734.14	-	-	-
4	93833.99	108734.09	-	-	-
5	93840.83	108731.88	-	-	-
6	93865.17	108730.24	-	-	-



ДЕЛЕНИЕ ИНЖЕНЕРИИ, ПРОЕКТИРОВАНИЯ

ИНТЕГРАЛ.ФОРМАТИВ

Лист 04

Земельный участок				
в/д общества недвижимости				
Лист № 38, раздел 4.2		Всего листов раздела 4.2, 44		Всего листов выписки: 100
12.05.2025г. № КУ ВВ-001/2025-104304884				
Кадастровый номер: 78:06:002125:18.				
1	2	3	4	5
7	93485.7	108728.07	-	-
8	93486.48	108729.86	-	-
9	93486.04	108730.05	-	-
10	93865.34	108732.23	-	-
11	93841	108733.87	-	-
12	93823.30	108735.66	-	-
13	93807.3	108736.68	-	-
14	93815.8	108735.02	-	-
15	93816.91	108734.78	-	-



ДЕПОНА ВВЕДЕНА/ВВЕДЕНА

ИНВЕСТИЦИОННАЯ

Лист 05

		Земельный участок				
		вид объекта недвижимости				
Лист № 39 раздела 4.2		Всего листов раздела 4.2: 44			Всего листов выписки: 100	
12.05.2025г. № КУ ВМ-001/2025-104304884						
Кадастровый номер:		78:06:004:125:18				
Сведения о характеристиках земельных участков (высели) земельного участка						
Участки по кадастровому номеру: 78:06:004:125:18:21						
Номер точки	Координаты, м			Описание закрепления на местности	Средние значения погрешности определения координат закрепленных точек границ земельного участка, м	Ссылка на документ
	X	Y	Z			
1	2	3	4	5	6	7
1	93519.79	108789.03	-	-	-	-
2	93519.73	108789.54	-	-	-	-
3	93519.48	108790.09	-	-	-	-
4	93519.12	108790.47	-	-	-	-
5	93515.96	108792.93	-	-	-	-
6	93513.93	108793.1	-	-	-	-
7	93514.01	108793.82	-	-	-	-
8	93514.16	108795.02	-	-	-	-
9	93513.63	108794.67	-	-	-	-
10	93512.83	108795.78	-	-	-	-
11	93512.18	108795.27	-	-	-	-
12	93512.02	108794.05	-	-	-	-
13	93511.85	108792.44	-	-	-	-
14	93511.94	108791.9	-	-	-	-
15	93512.38	108791.87	-	-	-	-
16	93512.89	108791.18	-	-	-	-
17	93515.2	108790.09	-	-	-	-
18	93517.77	108788.09	-	-	-	-
19	93517.76	108788.89	-	-	-	-
20	93519.77	108788.72	-	-	-	-
21	93519.79	108789.03	-	-	-	-
1	93757.04	108743.94	-	-	-	-
2	93756.93	108743.97	-	-	-	-
3	93719.12	108742.64	-	-	-	-



ДЕЛЕНИЕ ВНЕШНЕГО ЗАКРЕПЛЕНИЯ

ИНТЕГРАЛ.ФОРМЛИБИ

Лист 06

Земельный участок					
вид объекта недвижимости					
Лист № 00 раздела 4.2		Всего листов раздела 4.2: 44		Всего листов выписки: 100	
12.05.2025г. № КУ ВМ-001/2025-104304884					
Квартальный номер: 76:06:002:25:18.					
1	2	3	4	5	
4	93715.12	108744.74	-	-	-
5	93688.16	108747.3	-	-	-
6	93667.96	108750.86	-	-	-
7	93642.21	108753.89	-	-	-
8	93624.82	108756.24	-	-	-
9	93624.66	108756.26	-	-	-
10	93612.32	108757.88	-	-	-
11	93596.5	108759.85	-	-	-
12	93596.37	108759.86	-	-	-
13	93573.17	108762.74	-	-	-
14	93559.44	108763.76	-	-	-
15	93546.33	108767.52	-	-	-
16	93521.22	108769.91	-	-	-
17	93521.14	108770	-	-	-
18	93518.18	108770.31	-	-	-
19	93520.21	108768.04	-	-	-
20	93516.01	108765.54	-	-	-
21	93519.21	108761.77	-	-	-
22	9352.97	108760.75	-	-	-
23	93616.51	108755.34	-	-	-
24	93641.95	108751.9	-	-	-
25	93667.67	108748.48	-	-	-
26	93687.91	108745.32	-	-	-
27	93714.94	108742.75	-	-	-
28	93738.94	108740.65	-	-	-
29	93756.52	108739	-	-	-
30	93738.82	108738.25	-	-	-
31	93759.19	108738.13	-	-	-
32	93760.42	108738.69	-	-	-



ДЕЛЕНИЕ ИМУЩЕСТВОУЧЕТНО-КАДАСТРОВЫЙ

ИМУЩЕСТВА, ФОНДОВ

Лист 97

Земельный участок					
ИД объекта недвижимости					
Лист № 41 раздела 4.2		Всего листов раздела 4.2: 44		Всего листов выписки: 100	
12.05.2025г. № КУ ВМ-001/2025-104304884					
Квартальный номер: 76:06:002125:18.					
1	2	3	4	5	
33	93780.57	108738.88	-	-	-
34	93762.69	108741.51	*	*	*
35	93760.3	108741.74	-	-	-
36	93759.16	108740.32	-	-	-
37	93757.04	108740.94	-	-	-
1	93815.83	108734.83	-	-	-
2	93816.76	108734.04	-	-	-
3	93816.80	108734.01	-	-	-
4	93818.86	108733.52	-	-	-
5	93818.99	108733.52	-	-	-
6	93840.79	108731.22	-	-	-
7	93865.1	108729.58	-	-	-
8	93885.43	108727.44	-	-	-
9	93886.27	108729.37	-	-	-
10	93885.27	108731.58	-	-	-
11	93840.96	108733.22	-	-	-
12	93819.26	108735.51	-	-	-
13	93817.59	108735.95	-	-	-
14	93817.01	108736.06	-	-	-
15	93865.11	108736.82	-	-	-
16	93799.78	108737.46	*	*	*
17	93815.83	108734.33	-	-	-



ИД объекта недвижимости

ИД выписки

Лист 08

Земельный участок						
вид объекта недвижимости						
Лист № 42, раздел 4.2		Всего листов раздела 4.2, 44		Всего разделов: 8		Всего листов выписки: 100
12.05.2025г. № КУ ВМ-001/2025-104304884						
Кадастровый номер: 78:06:00402125:18						
Сведения о характерных точках, границах участка (квасей) земельного участка						
Участки по кадастровому номеру: 78:06:00402125-18-22						
Система координат						
Номер точки	Координаты, м			Описание закрепления на местности	Средние квадратичные погрешности определения координат характерных точек границ земельного участка, м.	
	X	Y	Z		4	5
1						
1	93517.10	108794.63		-	-	-
2	93516.68	108795.28		-	-	-
3	93515.86	108795.39		-	-	-
4	93515.2	108794.88		-	-	-
5	93514.92	108792.7		-	-	-
6	93515.13	108792.2		-	-	-
7	93518.25	108789.87		-	-	-
8	93518.19	108788.85		-	-	-
9	93520.18	108788.68		-	-	-
10	93520.3	108790.83		-	-	-
11	93517.01	108793.29		-	-	-
12	93517.19	108794.63		-	-	-
1	93688.26	108748.09		-	-	-
2	93677.61	108749.75		-	-	-
3	93664.03	108751.07		-	-	-
4	93646.57	108754.11		-	-	-
5	93642.32	108754.68		-	-	-
6	93617.23	108755.37		-	-	-
7	93624.46	108756.26		-	-	-
8	93567.06	108763.9		-	-	-
9	93559.5	108764.46		-	-	-
10	93546.45	108765.64		-	-	-
11	93521.58	108769.95		-	-	-
12	93518.9	108770.23		-	-	-



ДЕПАРТАМЕНТ КАДАСТРА НЕДВИЖИМОСТИ

ИНТЕГРАЛ.ФОРМАТ

Лист 09


Земельный участок					
п/п объекта недвижимости					
Лист № 01 раздела 4.2		Всего листов раздела 4.2: 44		Всего листов выписки: 100	
12.05.2025г. № КУ ВМ-001/2025-104304884					
Квартальный номер: 76:06:002125:18.					
1	2	3	4	5	
13	93520.37	108768.83	-	-	-
14	93516.14	108766.33	-	-	-
15	93519.26	108762.07	-	-	-
16	93573.03	108761.95	-	-	-
17	93596.35	108758.66	-	-	-
18	93616.62	108758.13	-	-	-
19	93642.05	108752.7	-	-	-
20	93667.82	108740.26	-	-	-
21	93688.02	108746.11	-	-	-
22	93715.04	108743.54	-	-	-
23	93719.02	108741.44	-	-	-
24	93756.58	108740	-	-	-
25	93758.8	108733.12	-	-	-
26	93759.1	108739	-	-	-
27	93759.74	108732.16	-	-	-
28	93759.95	108733.42	-	-	-
29	93761.71	108741.6	-	-	-
30	93759.32	108741.84	-	-	-
31	93758.85	108741.25	-	-	-
32	93757.18	108741.93	-	-	-
33	93757.04	108741.97	-	-	-
34	93759.19	108743.03	-	-	-
35	93715.22	108745.53	-	-	-
36	93688.26	108748.09	-	-	-
1	93819.14	108734.22	-	-	-
2	93840.82	108732.02	-	-	-
3	93865.18	108730.38	-	-	-
4	93885.76	108728.2	-	-	-
5	93866.48	108720.96	-	-	-



ДЕПАРТАМЕНТ КАДАСТРА И РЕГИСТРАЦИИ

ИНТЕРНАЛ, ФОРМАТИВ

Жемчужный участок					
Итого объектов недвижимости					
Лист № 44 раздела 4.2	Итого листов раздела 4.2: 44	Итого разделов: 8	Всего листов выписки: 100		
12.05.2025г. № КУ ВМ-001/2025-104304884					
Квитанционный номер: 76:06:0002125:18.					
1	2	3	4	5	
6	93885.61	108730,24	-	-	
7	93865.36	108732,37	-	-	
8	93841.01	108734,01	-	-	
9	93827.14	108735,42	-	-	
10	93808.38	108736,61	-	-	
11	93815.83	108735,16	-	-	
12	93816,94	108734,92	-	-	
13	93817,47	108734,79	-	-	
14	93818,91	108734,27	-	-	
15	93819,02	108734,21	-	-	
16	93819,14	108734,22	-	-	

 МИНИСТЕРСТВО ПРИРОДНЫХ РЕСУРСОВ И ЭКОЛОГИЧЕСКОГО РАЦИОНАЛЬНОГО ПОЛЬЗОВАНИЯ ТЕРРИТОРИЕЙ РЕСПУБЛИКИ БЕЛАРУСЬ	ГОСУДАРСТВЕННЫЙ КАДАСТР НЕДВИЖИМОСТИ	ГОСУДАРСТВЕННЫЙ РЕГИСТР НЕДВИЖИМОСТИ
---	--	--

## ПРИЛОЖЕНИЕ 17

к Акту по результатам ГОСУДАРСТВЕННОЙ ИСТОРИКО-КУЛЬТУРНОЙ ЭКСПЕРТИЗЫ раздела документации, обосновывающего меры по обеспечению сохранности объекта культурного наследия федерального значения «Галерная гавань Гребного порта» (Санкт-Петербург, Шкиперский проток ул., 14-а, 20; 21, корп. 1; 23, корп. 2; 25), при проведении земляных, строительных, мелиоративных и (или) хозяйственных работ, предусмотренных статьей 25 Лесного кодекса Российской Федерации работ по использованию лесов и иных работ на земельных участках, непосредственно связанных с земельными участками в границах территории объектов культурного наследия: «Меры по обеспечению сохранности объектов культурного наследия при проведении работ по объекту: «Выполнение проектно-изыскательских работ по строительству водопроводных сетей, для подключения объекта, попадающего в зону охраны культурного наследия, расположенного в Василеостровском районе города Санкт-Петербурга: «Деловой комплекс Морская Резиденция по адресу: Санкт-Петербург, Шкиперский проток, дом 12, литера А». ООО «Центр Инженерных Изысканий В Строительстве». 78-10-6939-ОСОКН. 2025 г.



Федеральное государственное учреждение «Росреестр» по Санкт-Петербургу  
государственный орган регистрации недвижимости

Выписка из Единого государственного реестра недвижимости об объекте недвижимости

Сведения о характеристиках объекта недвижимости

На основании запроса от 12.05.2025, осуществленного на рассмотрении 12.05.2025, сообщаем, что согласно выписки Единого государственного реестра недвижимости:

Земельный участок			
код объекта недвижимости			
Лист № 1 раздела 1	Всего листов раздела 1-4	Всего разделов 8	Всего листов выписки 23
12.05.2025; 28-ЕУ-НН-001/2025-103308681			
Классификационный номер	78.06.00.02238.1		
Номер кадастрового квартала	78.06.00.02238		
Дата введения кадастрового номера	14.08.1998		
Решо присвоенный государственный учетный номер	Кадастровый номер 78.02238.1/14.08.1998 Комитет по земельным ресурсам и землеустройству Санкт-Петербурга		
Местоположение:	199106, г. Санкт-Петербург, Пискаревский проток, дом 23 (участок 2)		
Площадь	1443 кв. м		
Классификация по классу, руб.	4982910,89		
Кадастровый номер расположенных в пределах земельного участка объектов недвижимости	78.06.00.00000.0122, 78.06.00.02238.1009, 78.06.00.02238.1011		
Кадастровый номер обремененной территории, из которой образован объект недвижимости	данные отсутствуют		
Кадастровый номер обремененных объектов недвижимости	данные отсутствуют		
Кадастровый номер обремененных объектов недвижимости	данные отсутствуют		
Вид разрешенного использования	для размещения промышленных объектов		
Сведения о кадастровом инженере	данные отсутствуют		
Сведения о лице, владеющем в обремененных объектах, расположенных в пределах земельного участка	данные отсутствуют		



Полное наименование должности

ИНИЦИАЛ, ФАМИЛИЯ

Лист 2

Земельный участок		
код объекта недвижимости		
Лист № 2 раздела 1	Всего разделов: 8	Всего листов страниц: 28
12.05.2025г. № КУ ВН-001/2025-104308681		
Кладовый номер: 78:06:00723:8		
Сведения о том, что земельный участок полностью расположен в границах зоны с особыми условиями использования территории, территории объекта культурного наследия, публичного сервитута:	<p>Земельный участок полностью расположен в границах зоны с реестровым номером 78:06:0 49:01 19:02 2017, ограничение использования земельного участка в пределах зоны Приказом рекана использована земельный участок в границах жоскорской зоны и прибрежной защитной полосы Батфайского моря на территории города Санкт-Петербурга осуществлять и строить соответствия со статьей 65 Водного Кодекса Российской Федерации, под наименованием: Часть прибрежной защитной полосы Батфайского моря, т.н. Прибрежная защитная зона, номер: б/н, дата решения: 15.07.2024, номер решения: 148, наименование СВ ВСОМКУ: Вывоз-Заказное бассейновое водное управление Фискраль-во агентство водных ресурсов. Деклараций участок полностью расположен в границах зоны с реестровым номером 78:06-06-45 от 24.01.2017, ограничение использования земельного участка в пределах зоны: Прибрежной защитной полосы земельный участок в границах прибрежной защитной полосы Батфайского моря на территории города Санкт-Петербурга осуществлять в строюм, соответствия со статьей 65 Водного Кодекса Российской Федерации, под наименованием: Часть водохранилищ: зона Батфайского моря, т.н. Водохранилищная зона, номер: б/н, дата решения: 15.07.2024, номер решения: 148, наименование ОТ ВСОМКУ: Павло-Давидовское бассейновое водное управление Фискраль-во агентство водных ресурсов. Земельный участок полностью расположен в границах зоны с реестровым номером 78:06-8-291 от 26.02.2024, ограничение использования земельного участка в пределах зоны: 1. На территории объекта культурного наследия записывается строительство объектов капитального строительства и увеличение объема-пространственных характеристик существующих на территории объекта культурного наследия объектов капитального строительства, проведение земляных, строительных, земляночных и иных работ, за исключением работ по содержанию (восстановлению) объектов культурного наследия или его отдельных элементов, сохранению историко-архитектурной или природной среды объекта культурного наследия, 2. На территории объекта культурного наследия разрешается всякие хозяйственной деятельности, не противоречащей требованиям обеспечения сохранности объекта культурного наследия и подкрепленной обеспечить функционирование объекта культурного наследия в современных условиях. 3. Требования к осуществлению деятельности в границах территории объекта культурного наследия и требования к содержанию и использованию территории объекта культурного наследия устанавливаются законодательством Российской Федерации и Санкт-Петербурга об объектах культурного наследия, архитектурных, историко-архитектурных, историко-культурных объектов федерального значения "Дальний восток, Гребного порта", т.н. Территория объекта культурного наследия, дата решения: 23.08.2023, номер решения: 773-пр, наименование ОТ ВСОМКУ: Комитет по государственному контролю, использованию и охране памятников истории и культуры Санкт-Петербурга</p>	
Сведения о том, что земельный участок расположен в границах особой экономической зоны, территории опережающего развития, зоны территориального развития в Российской Федерации, и другой зоне:	данные отсутствуют	



ПЕЛЕНЕ ВИВЕНОУАНИЕ ДУЖНОСТИ

ИНТЕКАЛА, ФАМЕЛИЯ

Земельный участок			
код объекта недвижимости			
Лист № 3 раздела 1	Всего листов раздела 1: 4	Всего разделов: 8	Всего листов страниц: 28
12.05.2025г. № КУ ВН-001/2025-1043080631			
Квартальный номер: 78-06-00/223-81			
Сведения о том, что земельный участок расположен в границах особо охраняемой природной территории, Байкальский природный парк и/или в особ охраняемых зон, лесохозяйственном кадастровом плане, охотничьего угодья, дачного участка:	данные отсутствуют		
Сведения о расположении земельного участка и (или) расположенного на нем объекта недвижимости в границах территории, в отношении которой принято решение о резервировании земель для государственных или муниципальных нужд:	данные отсутствуют		
Сведения о результатах проведения государственного земельного кадастра:	данные отсутствуют		
Сведения о расположении земельного участка в границах территории, в отношении которой утвержден проект межевания территории:	данные отсутствуют		
Условный номер земельного участка:	данные отсутствуют		
Сведения о принятии акта и (или) заключения договора, предусмотренных представлением и соответствии с земельным законодательством и/или законодательными актами органов государственной власти и/или органов местного самоуправления, касающихся в государственной или муниципальной собственности земельного участка для строительства жилого дома, жилого нежилого или иного здания, сооружения или иного строения:	данные отсутствуют		
Сведения о том, что земельный участок или земельные участки образованы на основании решения об изъятии земельного участка и (или) расторжении на нем объекта недвижимости для государственных или муниципальных нужд:	данные отсутствуют		
Сведения о том, что земельный участок образован из земель или земельный участок, государственная собственность на которые не разграничена:	данные отсутствуют		
Сведения о наличии земельного участка в установленном границ земельного участка:	данные отсутствуют		
Сведения о наличии обременения:	данные отсутствуют		
Сведения об объеме недвижимости имеют статус "актуальные, ранее указанные"			
Сведения об обременениях прав на объект недвижимости, обременениях данного объекта, не зарегистрированных в реестре прав, ограничений прав и обременений недвижимого имущества: нет			



документ подписан  
 заместителем начальника  
 отдела по контролю за исполнением  
 законов, федеральных законов, государственных  
 стандартов, стандартов и требований  
 Департамент 1 05.01.0144-06.14.008

ПОДПИСЬ ИНИЦИАЛЫ ДОЛЖНОСТИ

ИНИЦИАЛЫ, ФАМИЛИЯ



Выписка из Единого государственного реестра недвижимости об объекте недвижимости  
Сведения о зарегистрированных правах

		Земельный участок	
		вид объекта недвижимости	
Лист № 1 раздела 2		Всего листов раздела 2: 5	Всего разделов: 8
12.05.2025г. № 63/НН-001/2025-103306681		Всего листов выписки: 28	
Кадастровый номер:		78:06:0040203:81	
1	Правообладатель (правообладатели): Сведения о возможности предоставления третьим лицам персональных данных физического лица:	1.1. Физическое лицо 1.1.1. данные отсутствуют	
2	Вид, номер, дата и время государственной регистрации права:	2.1. Собственность 78-78:03:007/2012-447 19.10.2012 09:00:00	
3	Сведения об осуществлении государственной регистрации сделок, права без необходимости в силу закона согласия третьего лица, органа:	3.1. данные отсутствуют	
4	Страновые юридические лица и образования области недвижимости:		
4.1	вид: дано государственной регистрацией: номер государственной регистрации: орган, на который уполномочены ограничение прав и образование объекта недвижимости: дано в силу контроля установленной организации: права в сфере: вид, объект, действие/исключение: сведения о возможности предоставления третьим лицам персональных данных физического лица: основание государственной регистрации: сведения об осуществлении государственной регистрации сделки, права, ограничение права без необходимости в силу закона согласия третьего лица, органа: сведения об управлении залогом и о договоре управления залогом, если таковой документ является для управления залогом: сведения о документах, который обеспечивает хранение государственной документальной информационной электронной выписки:	Прежде ограничения прав и образования объектов недвижимости: 22.10.1999 00:00:00 592462.5 Срок действия с 22.10.1999 с 22.10.1999 Синтез/Тест/Бук данные отсутствуют Документ выдан-архивная, № ЕН-23-3, выдан 05.10.1999 данные отсутствуют данные отсутствуют	



Сведения выписаны из Единого государственного реестра недвижимости

ИНТЕГРАЛ, ФИЛИЯ

Лист 6

Земельный участок			
вид объекта недвижимости			
Лист № 2 раздела 2		Всего листов: 8	
Лист № 2 раздела 2		Всего листов: 8	
12.05.2025г. № КУ ВН-001/2025-104300681			
Кадстровый номер: 78:06:0040203:1			
4.2	ведения о владении земельной или долевой в регистрации земель, об ипотеке: вид: даты государственной регистрации: номер государственной регистрации: срок, на который установлен ограничение прав и обременение объекта недвижимости: длина, в которую включено установленное ограничение прав и обременение объекта недвижимости: складены о возможности предоставления третьим лицам вероительных данных физического лица основанное государственной регистрацией:  складены об осуществлении государственной регистрации сделки, права, ограничения права без необходимости в силу закона согласия третьего лица, органа  складены об управлении акциями и о доверии управление акциями, если таковой акционер для управления акциями:  складены о доверии, который осуществляется управлением акциями, доверительной (старшей) закладной или иной учредительной закладной: ведения о владении земельной или долевой в регистрации земель, об ипотеке: вид: даты государственной регистрации: номер государственной регистрации: срок, на который установлен ограничение прав и обременение объекта недвижимости: длина, в которую включено установленное ограничение прав и обременение объекта недвижимости:	Проводы ограничения прав и обременения объектов недвижимости: 22.10.1999 00:00:00 562462.4 Срок действия с 22.10.1999 с 22.10.1999 Санкт-Петербург данные отсутствуют Договор купли-продажи, № КТ-233, датой 05.10.1999  План, кадастр 25.08.1999 данные отсутствуют  данные отсутствуют  Проводы ограничения прав и обременения объектов недвижимости: 22.10.1999 00:00:00 562462.3 Срок действия с 22.10.1999 с 22.10.1999  Санкт-Петербург	
4.3			



 документ подписан  
 Александром Владимировичем  
 Бочковым, руководителем  
 территориального органа государственной  
 кадастровой службы в Санкт-Петербурге  
 25.05.2025г. 14:41:03ч. № 14.035

подпись, наименование должности

ИНТЕРНАЛ, ФИО ИЛИ И

Лист 7

Земельный участок			
вид объекта недвижимости			
Лист № 3 раздела 2	Всего листов раздела 2: 5	Всего разделов: 8	Всего листов страниц: 28
12.05.2025г. № КУ ИИ-001/2025-104309683			
Кадастровый номер: 78:06:0040203:81			
сведения о возможности предоставления преемства лицам персонально, лично физическому лицу	основание государственной регистрации	данные отсутствуют	Договор купли-продажи, № КУ-233, выдан 05.10.1999
сведения об осуществлении государственной регистрации сделки, права, ограничения права без соблюдения в силу закона согласия третьего лица, органа	основание государственной регистрации	данные отсутствуют	План, выдан 20.08.1999
сведения об управлении за дом и о договоре управления жильем, если жилой дом или земельный участок является частью:	данные отсутствуют	данные отсутствуют	
сведения о долевом участии, который осуществляется в форме обременения (заклад, ипотека) земельного участка и/или иного недвижимого имущества;	данные отсутствуют	данные отсутствуют	
сведения о владении имуществом или долевой в регистрации земельного участка об ипотеке:	данные отсутствуют	данные отсутствуют	
4.4	данные отсутствуют	данные отсутствуют	Проект оравнения прав и обременения объектов недвижимости
данные государственной регистрации:	данные отсутствуют	данные отсутствуют	22.10.1999 00:10:00
номер государственной регистрации:	данные отсутствуют	данные отсутствуют	552462.2
срок, на который установлены ограничения прав и обременение объекта недвижимости:	данные отсутствуют	данные отсутствуют	Срок действия с 22.10.1999 с 22.10.1999
данные в документах государственной регистрации прав и обременения объекта недвижимости:	данные отсутствуют	данные отсутствуют	Санкт-Петербург
сведения о возможности предоставления преемства лицам персонально, лично физическому лицу	основание государственной регистрации	данные отсутствуют	Договор купли-продажи, № КУ-233, выдан 05.10.1999
сведения об осуществлении государственной регистрации сделки, права, ограничения права без соблюдения в силу закона согласия третьего лица, органа	основание государственной регистрации	данные отсутствуют	План, выдан 20.08.1999

 Роспотребнадзор Федеральное агентство по техническому регулированию и метрологии	
ФИО Инициалы Должности	Инициалы Фамилия

Лист 8

Земельный участок			
вид объекта недвижимости			
Лист № 4 раздела 2	Всего листов раздела 2: 5	Всего разделов: 8	Всего листов страниц: 28
12.05.2025г. № КУ ВН-001/2025-104309681			
Квартальный номер: 78:06:0022381			
	сведения об управителем здания и о договоре управления зданием, если таковой документ для управления имеется;	данные отсутствуют	
	сведения о держателе, который осуществляет хранение обязательной документарной закладной или закладной закладной;		
	сведения о внесении изменений или допавлений в регистрационную запись об ипотеке;		
5	Должностной субъект в данном строителстве;	не зарегистрировано	
6	Вопросы в судебном порядке права требования;	данные отсутствуют	
7	Сведения о возможности предоставления третьим лицам доступа к данным данным физического лица;	данные отсутствуют	
8	Сведения о поведении в отношении зарегистрированного права;	данные отсутствуют	
9	Сведения о наличии решений об отзыве субъекта недвижимости для государственных и муниципальных нужд;	данные отсутствуют	
10	Сведения о возможности государственной регистрации без личного участия правообладателя или его законного представителя;	данные отсутствуют	
11	Присоруживания и сведения о наличии поступивших, но не рассмотренных заявлений о присоединении государственной регистрации права (перехода, прекращения права), отграничении права или образовании объекта недвижимости, здании в отношении объекта недвижимости;	отсутствуют	




ПЕЧАТЬ ИМПЛЕМЕНТА ДОКУМЕНТА

ИМПЛЕМЕНТ, ФОРМАТИВ

Лист 9

Земельный участок			
вид объекта недвижимости			
Лист № 5 раздела 2	Всего листов раздела 2: 5	Всего разделов: 8	Всего листов участка: 28
12.05.2025г. № КУ ВМ-001/2025-104300681			
Квитанционный номер: 78-06-00022381			
11. Сведения о возможности государственной регистрации данных объектов в Едином государственном реестре недвижимости, о предоставлении права на земельный участок из земель сельскохозяйственного назначения:			

 ДОКУМЕНТ РЕГИСТРАЦИИ ЭЛЕКТРОННЫЙ РЕГИСТР Служба государственной регистрации Технической информации Роспотребнадзора Федеральное агентство по техническому регулированию и метрологии 125080, г. Москва, ул. Мясницкая, 26		ИНТЕРНАУМ.ФОНД.ПИС
ДАТОВНЕ ВПРИБИЖАНИЕ ДОКМОМЕНТА		

## Витяг із Єдиного державного реєстру земельності об'єкту владнання

Співвідношення земельних ділянок

Земельний участок			
код об'єкта встановленості			
Лист № 1 розділа 3	Всього ділянок: 1	Всього розмірів: 8	Всього ділянок площини: 28
12.08.2025г. № КУВН-001/2025-103568681			
Кодовий номер: 780600022381			
План (карте, схема) земельного участка			
Масштаб 1:600			
Кодовий об'єкт встановлення			
Державний реєстр України Державний реєстр земельності Адреса: вулиця Майданська, 10, Київ 01010, Україна Контактний номер: 044 200 00 00 Контактний електронний поштовий ящик: dreg@kmu.gov.ua			
Державний реєстр України Державний реєстр земельності Адреса: вулиця Майданська, 10, Київ 01010, Україна Контактний номер: 044 200 00 00 Контактний електронний поштовий ящик: dreg@kmu.gov.ua			

Выписка из Единого государственного реестра недвижимости об объеме недвижимости  
 Объект недвижимости земельного участка

Земельный участок			
Единица объекта недвижимости			
Лист № 1, раздел 3.1	Всего листов: 8	Всего листов: 8	Всего листов выписки: 28
12.05.2025г. № ЕУ/ВН-001/2025-103208681			
Кодированный номер: 78.06.000.2238.1241.1			

Объемно-местнокадастровая граница земельного участка						Ссылки на адреса правообладателей смежных участков
№ п/п	Исмер точки вставки	Дирекционный угол	Горизонтальное проложение, м	Описание закреплении на местности	Кадастровые номера смежных участков	
1	2	3	4	5	6	7
1	1.1.1	1.1.2	161°52.8'	16.60	данные отсутствуют	данные отсутствуют
2	1.1.2	1.1.3	68°24.6'	6.03	данные отсутствуют	данные отсутствуют
3	1.1.3	1.1.4	162°14.3'	11.01	данные отсутствуют	данные отсутствуют
4	1.1.4	1.1.5	238°49.8'	4.29	данные отсутствуют	78.06.000.2238.10054.1
5	1.1.5	1.1.6	159°34.9'	11.24	данные отсутствуют	78.06.000.2238.10054.1
6	1.1.6	1.1.7	250°49.3'	1.95	данные отсутствуют	78.06.000.2238.1241.1
7	1.1.7	1.1.8	148°18.3'	2.15	данные отсутствуют	78.06.000.2238.1241.1
8	1.1.8	1.1.9	250°30.5'	7.88	данные отсутствуют	78.06.000.2238.1241.1
9	1.1.9	1.1.10	159°57.7'	4.41	данные отсутствуют	78.06.000.2238.1241.1
10	1.1.10	1.1.11	249°32.3'	3.58	данные отсутствуют	78.06.000.2238.1241.1
11	1.1.11	1.1.12	160°17.0'	3.11	данные отсутствуют	78.06.000.2238.1241.1
12	1.1.12	1.1.13	250°31.6'	2.29	данные отсутствуют	78.06.000.2238.1241.1
13	1.1.13	1.1.14	160°26.9'	2.27	данные отсутствуют	данные отсутствуют
14	1.1.14	1.1.15	251°36.7'	3.87	данные отсутствуют	78.06.000.2238.1240.1
15	1.1.15	1.1.16	339°38.3'	2.07	данные отсутствуют	78.06.000.2238.1240.1
16	1.1.16	1.1.17	251°13.1'	3.14	данные отсутствуют	78.06.000.2238.1240.1
17	1.1.17	1.1.18	322°26.5'	3.17	данные отсутствуют	78.06.000.2238.1240.1
18	1.1.18	1.1.19	255°1.6'	2.07	данные отсутствуют	78.06.000.2238.1240.1
19	1.1.19	1.1.20	339°17.6'	6.7	данные отсутствуют	78.06.000.0003.8294.1
20	1.1.20	1.1.21	315°37.6'	12.27	данные отсутствуют	данные отсутствуют
21	1.1.21	1.1.22	338°59.8'	28.15	данные отсутствуют	данные отсутствуют
22	1.1.22	1.1.23	67°34.9'	27.69	данные отсутствуют	данные отсутствуют



Документ подписан  
 дирекцией Федеральной службы  
 по техническому регулированию  
 и метрологии  
 Федеральная служба государственной  
 регистрации, кадастра и картографии  
 (Росреестр)  
 19.05.2025 16:14:05

ЕДИНСТВО ВНЕШНЕГО ДИПЛОМАТИИ

ИНТЕРНАЛ. ФИЗИЧЕЛ

Лист 12

Земельный участок							
вкл. объекта недвижимости							
Лист № 2 раздела 3.1		Всего листов раздела 3.1: 2		Всего листов: 8		Всего листов выписки: 26	
12.05.2025г. № КУ ВВ-001/2025-104309681							
Квартальный номер: 76-06-0002238-1							
1	2	3	4	5	6	7	8
23	1.1.23	1.1.1	87-26.8	4.26		ЗЕМЕЛЬ ОТЧУЖДЕНА	ЗЕМЕЛЬ ОТЧУЖДЕНА



ДЕЛЕНИЕ ИНЖЕНЕРИИ, ДИСКОНКРЕТ

ИНТЕГРАЛ. ФОНД.ИИИ

Листы 3 и 2 Лист 13

Выписка из Единого государственного реестра недвижимости об объеме недвижимости  
 Объектов недвижимости земельного участка

Земельный участок			
в/д/объекта недвижимости			
Лист № 1, рисунок 3.2.	Всего листов: 8	Всего листов выписки: 28	
12.05.2025г. № ЕУ/ВН-001/2025-103308681			
Квартальный номер: 7816-0022341			

Порядковый номер	Координаты, м			Ссылка на запись в Едином государственном реестре недвижимости	Средняя квадратичная погрешность определения координат заданных точек границ земельного участка, м
	X	Y	Z		
1	93993.15	108536.81	3	4	5
2	93992.06	108532.55	-	-	-
3	93982.63	108507.51	-	-	-
4	93985.35	108617.6	-	-	-
5	93947.58	108526.18	-	-	-
6	93941.31	108528.55	-	-	-
7	93942	108531.13	-	-	-
8	93939.49	108533.06	-	-	-
9	93940.5	108536.03	-	-	-
10	93938.56	108536.75	-	-	-
11	93939.78	108540.42	-	-	-
12	93941.92	108539.66	-	-	-
13	93942.85	108542.29	-	-	-
14	93945.78	108541.24	-	-	-
15	93947.03	108544.59	-	-	-
16	93951.17	108543.06	-	-	-
17	93953.3	108550.51	-	-	-
18	93955.63	108549.38	-	-	-
19	93956.27	108551.22	-	-	-
20	93966.3	108647.3	-	-	-
21	93969.02	108550.97	-	-	-
22	93979.51	108547.61	-	-	-

 ДОКУМЕНТ НЕДВИЖИМОСТИ Единый государственный реестр недвижимости Федеральное агентство технического регулирования Федеральное бюро технической инвентаризации Деловая улица, 10/103308681		ИНВЕСТИЦИОННАЯ ФИРМА
Единый государственный реестр недвижимости Федеральное агентство технического регулирования Федеральное бюро технической инвентаризации Деловая улица, 10/103308681		

Земельный участок				
вкл. общей недвижимости				
Лист № 2 раздела 3.2	Всего листов раздела 3.2	8	Всего листов выписки №	26
12.05.2025г. № КУ ВВ-001/2025-104300681				
Квартальный номер				
76-06-00022381				
1	2	3	4	5
23	90977.29	108642	-	-
1	90993.15	108036.81	*	*



КАДЕТСКАЯ ШКОЛА № 10

Министерство

Розділ 4 Лист 15

Написки на Бюджету лісу архітектурного резерву з кількісності об'єкту володінності  
Складний в частку земельному участку

Земельний участок			
вул.об'єкта володінності			
Лист № 1 розряду 4	Всього розрядів 4, 5	Всього розрядів 8	Всього листів написки 28
12.05.2025г. № КУВН-001/2025-103208681			
Кодсирований номер 7806-0002238-1			
Лист (листки, частки) земельне участка Земельный номер записи 7806-0002238-1/5			
Максимум 1:500			
Економіка господарства			
Державне підприємство Земельний кадастр України Голова: ГОЛОВНИЙ МЕДИК ГОЛОВНОГО ЦЕНТРА РАМ ДИРЕКТОР: НАСАДОВА ОЛЕСЯ ІГОРІВНА Адрес: м. Київ, вул. Майданська, 10			
ІНСТИТУТ ПРОЕКТУВАННЯ ТА РЕКОНСТРУКЦІЇ Інформація про автора проекту:			
ПІСЬМА ПОВІДОМЛЕННЯ ПІСЬМА ПОВІДОМЛЕННЯ ПІСЬМА ПОВІДОМЛЕННЯ			

Лист 16

Земельный участок		под объектом недвижимости	
Лист № 2 раздела 4	Всего листов раздела 4: 5	Всего разделов: 8	Всего листов участка: 28
12.05.2025г. № КЭВН-001/2025-103309681			
Кладовый номер: 78:06:002238:1			
Лист (листок, часть) кадастрового участка: 78:06:002238:175			
Масштаб: 1:600		Ситуационное описание:	



ИДЕНТИФИКАЦИОННЫЙ КОД ДОКУМЕНТА

ИДЕНТИФИКАЦИОННЫЙ КОД

Лист 17

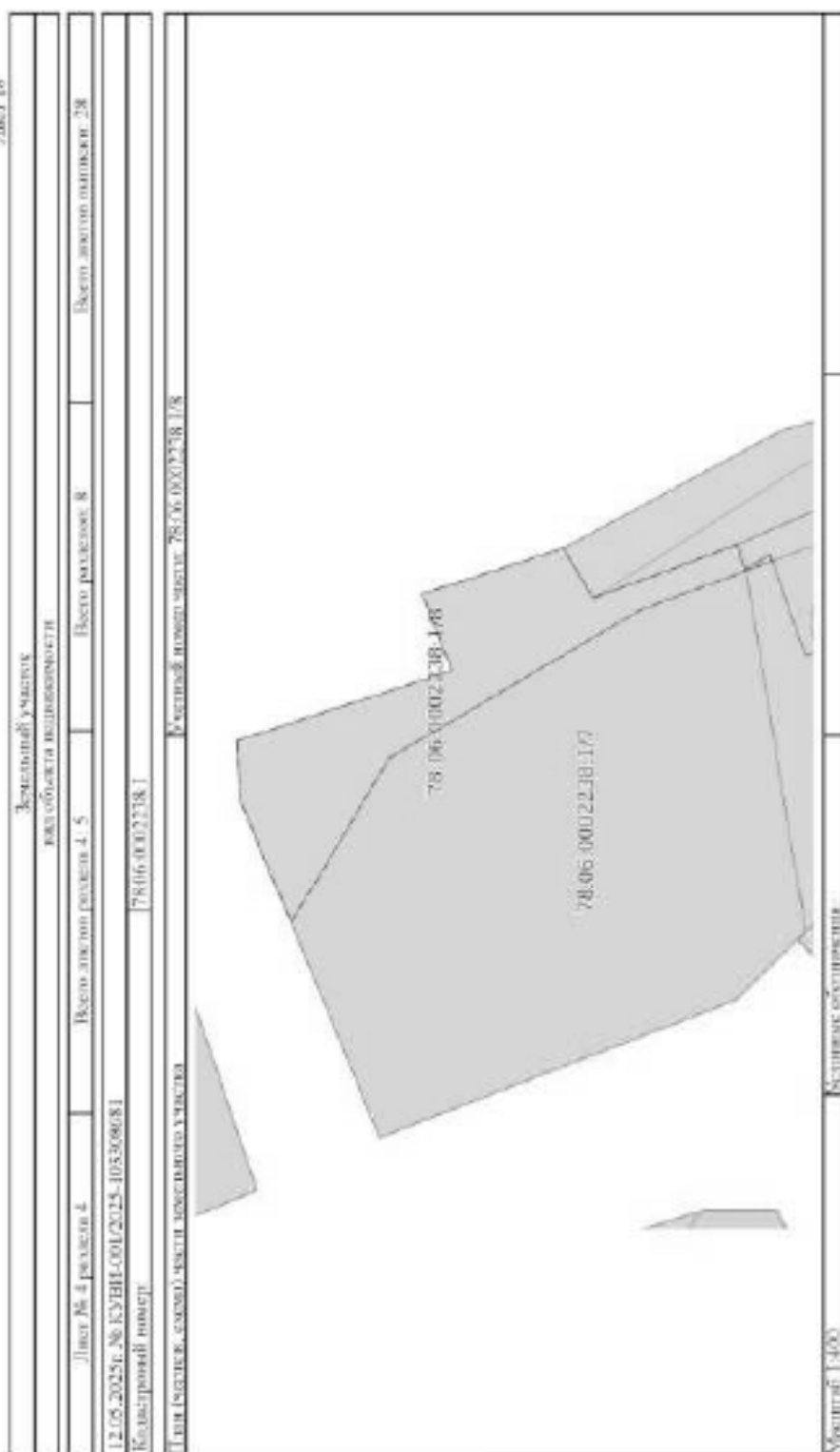
Земельный участок		78:06:002238:1	
республики Ингушетия			
Лист № 3 раздела 4	Всего земельных участков: 8	Всего земельных участков: 8	Всего земельных участков: 28
12.05.2025г. № КЭВИ-001/2025-103309681			
Кодированный номер:			
Лист (листок, часть) кадастрового участка			
Кадастровый номер участка: 78:06:002238:177			
Масштаб: 1:600		Ситуационное описание:	



ИНГУШСКАЯ РЕСПУБЛИКА

МИНИСТЕРСТВО

Лист 18



78.06.0002.38.1.7

78.06.0002.38.1.8

Лист 19

Земельный участок	
республики Ингушетия	
Лист № 5 раздела 4	Всего разделов: 8
Всего земельных участков: 28	
12.05.2025г. № КЭВН-001/2025-103309681	
Кодированный номер: 78:06:002238:1	
Лин (ветвь, вид) кадастрового участка: 78:06:002238:1/9	
Масштаб: 1:500	
Содержит описание:	



ИНГУШЕТИЯ, ГОСУДАРСТВО

Листов 4.1 Лист 20

Выписка из Единого государственного реестра недвижимости об объекте недвижимости  
Сведения о частях земельного участка

Земельный участок внутри объекта недвижимости			
Лист № 1, рисунок 4.1	Всего листов: рисунок 4.1, 3	Всего рисунков: 8	Всего листов выписки: 28
12.05.2025г. № ЕУ/ВН-001/2025-103208681			
Квартальный номер: 78/06-00/02238/1			
Учётный номер части	Площадь, кв. м	Содержание ограничений и использование или ограничение права на объект недвижимости или образования объекта недвижимости	
1	2	3	
78/06-00/02238/1/5	1442,68	3	под ограничения (обременения): сервитутные право на земельный участок, предусмотренные статьёй 56 Земельного кодекса Российской Федерации; Срок действия: по установлению. Содержание ограничений (обременения): Зона регулирования застройки
78/06-00/02238/1/6	1442,68		под ограничения (обременения): сервитутные право на земельный участок, предусмотренные статьёй 56 Земельного кодекса Российской Федерации; Срок действия: по установлению. Содержание ограничений (обременения): Зона регулирования застройки
78/06-00/02238/1/7	1442,68		под ограничения (обременения): сервитутные право на земельный участок, предусмотренные статьёй 56 Земельного кодекса Российской Федерации; Срок действия: по установлению. Содержание ограничений (обременения): Вспомогательная зона водного объекта
78/06-00/02238/1/8	246		под ограничения (обременения): сервитутные право на земельный участок, предусмотренные статьёй 56 Земельного кодекса Российской Федерации; Срок действия: по установлению, режиссура двух многоэтажных многоквартирных домов в границах земельного ресурса Ново-Дачного бассейнового водного управления от 30.03.2018 № 29 выдан: Федеральное агентство водных ресурсов Ново-Дачное бассейновое водное управление; Содержание ограничений (обременения): В границах зон заповедания и зон охраны с зонированием территории Российской Федерации (о градостроительной деятельности отнесённых к классу с особыми условиями использования территории), применяются: 1) регламентное полевое обследование участков и строительство объектов капитального строительства без обеспечения инженерной защиты отелей населённых пунктов и объектов от зонирования, подтопления; 2) использование сточных вод в целях регулирования водного режима; 3) регулирование кадрирования, подтопления, объектов размещения отходов производства и потребления, захоронения, парковочных, технических, транспортных и других объектов, пунктов хранения и сортировки радиоактивных отходов; 4) осуществление лицензионных мер по борьбе с брачными организациями; 5) использование территории; Вид зоны по документу: 78/06-06-412; Вид объекта реестра границ: Зона с особыми условиями использования территории; Вид зоны с особыми условиями использования территории: Санкт-Петербурга (из Финляндии) и Новой Губы; Тип зоны: Иная зона с особыми условиями использования территории
78/06-00/02238/1/9	226		под ограничения (обременения): сервитутные право на земельный участок, предусмотренные статьёй 56 Земельного кодекса Российской Федерации; Срок действия: по установлению, режиссура двух многоэтажных домов от 23.12.2021 № 985-П выдан: Федеральное агентство водного ресурса Министерства обороны Российской Федерации; Содержание ограничений



РОССИЙСКОЕ ФЕДЕРАЛЬНОЕ АГЕНТСТВО ТЕХНИЧЕСКОГО РЕГУЛИРОВАНИЯ И МЕТРОЛОГИИ	ИНТЕЛЛЕКТУАЛЬНАЯ СОБСТВЕННОСТЬ
--	--------------------------------

Земельный участок		
вид объекта недвижимости		
Лист № 2 раздела 4.1	Всего листов раздела 4.1: 3	Всего листов: 8
12.05.2025г. № КЗ ВНЕ-001/2025-1043090631		
Кадастровый номер: 78:06:0040223:1		
		<p>(обременения): В соответствии с п.в е) и 2. Правил выделены на ИТТ parcels, утвержденные постановлением Правительства РФ от 02.12.2017 №1496, и прилагаемые к нему документы следующие ограниченные вещные права: обременение ипотекой земли в соответствии с законодательством. Снабжены земельные участки, следовательно, принадлежат к массовой собственности. При этом отсутствуют никакие обременения на земельные участки в границах земельных участков придорожной территории аэродрома Санкт-Петербург (Пулкото) учитываются на основании выданных в установленном порядке документов и соответствии с законодательством Российской Федерации по организации воздушного движения в территории аэродрома «Пулкото»; В соответствии с номером постановления: 78-00-6-531; Вид объекта регистрации: Земля с особыми условиями использования территории; Вид зоны по документу: Штатная земля придорожной территории аэродрома Санкт-Петербурга (Пулкото); Тип зоны: Общественная зона придорожной территории</p>
Весь		<p>вид ограничения (обременения): сервитутные права на земельный участок, предусмотренные статьей 56 Земельного кодекса Российской Федерации; Срок действия: по умолчанию; реквизиты документа-основания: постановление от 15.07.2024 № 148 выданы. Невис-Пулкото-ские бассейновые воды управлению федеральными запасами водных ресурсов; Содержание: ограничение (обременения): Права на реализацию земельных участков и границах государственной земли и прибрежной защитной полосы Балтийского моря на территории порта Санкт-Петербурга осуществляются в строгом соответствии со статьей 65 Водного Кодекса Российской Федерации; Регистрационный номер: 78:00-6-80; Вид объекта регистрации: Земля с особыми условиями использования территории; Вид зоны по документу: Часть прибрежной защитной полосы Балтийского моря; Тип зоны: Прибрежная защитная полоса; Номер: 6/1</p>
Весь		<p>вид ограничения (обременения): сервитутные права на земельный участок, предусмотренные статьей 56 Земельного кодекса Российской Федерации; Срок действия: по умолчанию; реквизиты документа-основания: постановление от 15.07.2024 № 148 выданы. Невис-Пулкото-ские бассейновые воды управлению федеральными запасами водных ресурсов; Содержание: ограничение (обременения): Права на реализацию земельных участков и границах государственной земли и прибрежной защитной полосы Балтийского моря на территории порта Санкт-Петербурга осуществляются в строгом соответствии со статьей 65 Водного Кодекса Российской Федерации; Регистрационный номер: 78:00-6-45; Вид объекта регистрации: Земля с особыми условиями использования территории; Вид зоны по документу: Часть водно-охранной зоны Балтийского моря; Тип зоны: Водоохранная зона; Номер: 6/1</p>
Весь		<p>вид ограничения (обременения): сервитутные права на земельный участок, предусмотренные статьей 56 Земельного кодекса Российской Федерации; Срок действия: по умолчанию; реквизиты документа-основания: постановление Комитета по государственному контролю, использованию и охране памятников истории и культуры Санкт-Петербурга от 23.08.2025 № 773-пр выданы; Комитет по государственному контролю, использованию и охране памятников истории и культуры Санкт-Петербурга; Содержание ограничения (обременения): 1. На территории объекта культурного наследия запрещается:</p>



Федеральное агентство по техническому регулированию и метрологии

Санкт-Петербургский филиал

Уполномоченный на подписание документов

Иванов Иван Иванович

Подпись: Иван Иван Иванович

Иванов Иван Иванович

Федеральное агентство по техническому регулированию и метрологии

Иванов Иван Иванович

Земельный участок			
из области недвижимости			
Лист № 3 раздела 4.1	Всего листов раздела 4.1: 3	Всего разделов: 8	Всего листов выписки: 28
12.05.2025г. № КУ ИИ4-001/2025-1043509683			
Квартальный номер:		78.06.007223К1	
		<p>сформировано объектом недвижимого имущества и указанием объекта-преемника характеристик существующих на территории объекта культурного значения объектов недвижимого имущества; проведены земельная, строительная, инженерная и кадастровая работы по созданию (в соответствии) объекта культурного наследия или его отдельных элементов, сохранению историко-градостроительной или природной среды объекта культурного наследия. 2. На территории объекта культурного наследия разрешена выдана хозяйственной деятельности, во правопреемной собственности обеспечена сохранность объекта культурного наследия и похозяйственной деятельности объекта культурного наследия в современных условиях. 3. Требования к осуществлению деятельности в границах территории объекта культурного наследия и территории к содержанию и использованию территории объекта культурного наследия устанавливаются законодательством Российской Федерации и Санкт-Петербурга об объектах культурного наследия; Региональный номер графика 78.06-0,201; Вид объекта реестра группы: Территория объекта культурного наследия; Вид зоны по документам: Территория объекта культурного наследия; Категория земель: "Городские территории градостроительного назначения"; Тип зоны: Территория объекта культурного наследия</p>	



ИДЕНТИФИКАЦИОННО-РЕГИСТРАЦИОННЫЙ

ИНТЕГРАЛЬНЫЙ ФОРМАТ

Лист 4.2 Лист 23

## Выписка из Единого государственного реестра недвижимости об объеме недвижимости

Сведения о части земельного участка

Земельный участок		Единица измерения недвижимости		Всего листов: 8		Всего листов выписки: 28	
Лист № 1, раздел 4.2.		Всего листов: раздел 4.2. 6.					
12.05.2025г. № ЕУ/ВН-001/2025-103308681		78/06/00/2238/1					
Квартальный номер:							

## Сведения о границах точек границ части (частей) земельного участка

Участок номер части: 78/06/00/2238/1/5

Система координат: СК-1564

Номер точки	Координаты, м		Описание закрепления на местности	Средняя квадратичная погрешность определения координат закрепленных точек границ земельного участка, м
	X	Y		
1	2	3	4	5
1	93993.15	108636.81	-	-
2	93992.96	108632.55	-	-
3	93982.63	108607.51	-	-
4	93956.35	108617.6	-	-
5	93947.58	108626.18	-	-
6	93941.31	108628.55	-	-
7	93942	108631.13	-	-
8	93939.49	108633.06	-	-
9	93940.5	108635.03	-	-
10	93938.56	108636.75	-	-
11	93939.78	108640.42	-	-
12	93941.92	108642.66	-	-
13	93942.85	108642.29	-	-
14	93945.78	108641.24	-	-
15	93947.03	108644.59	-	-
16	93951.17	108643.08	-	-
17	93953.8	108650.51	-	-
18	93955.63	108642.38	-	-
19	93956.27	108651.22	-	-
20	93966.8	108647.3	-	-
21	93969.02	108650.97	-	-



ДЕЛЕНИЕ НЕИМУЩЕСТВЕННОЙ ДИНАМИКИ

ИНТЕГРАЛ, ФИЛИАЛ

Лист 24

Земельный участок				
влад. объект недвижимости				
Лист № 2 раздела 4.2	Всего листов раздела 4.2: 6	Всего листов: 8	Всего листов выписки: 26	
12.05.2025г. № КУ ВВ-001/2025-104309681				
Квитанция номер: 76:06:00022381				
1	2	3	4	5
22	93979,51	108647,61	-	-
23	93977,29	108642	-	-
1	93993,15	108636,81	-	-



ОБЛАСТНОЕ УПРАВЛЕНИЕ  
РОСРЕЕСТРА

ИНТЕРНАЛ. ФОНДОВЫЙ

Лист 25

		Земельный участок				
		вид объекта недвижимости				
Лист № 3 раздела 4.2		Всего листов раздела 4.2: 6			Всего листов выписки: 26	
12.05.2025г. № КУ ВИ-001/2025-104300681						
Кадстровый номер: 78:06:0042238:1						
Сведения о характерных точках границы участка (квоты) земельного участка						
Учетный номер участка: 78:06:0042238:1/6						
Система координат: СБ03964						
Номер точки	Координаты, м			Описание закрепления на местности	Средние значения погрешности определения координат характерных точек границ земельного участка, м	
	X	Y	Z			
1	93993.15	108636.81	-	4	5	-
1	93993.15	108636.81	-	-	-	-
2	93992.96	108632.55	-	-	-	-
3	93982.63	108607.51	-	-	-	-
4	93976.35	108617.6	-	-	-	-
5	93947.58	108625.18	-	-	-	-
6	93941.31	108628.55	-	-	-	-
7	93942	108631.13	-	-	-	-
8	93919.49	108633.06	-	-	-	-
9	93940.2	108635.03	-	-	-	-
10	93938.56	108635.75	-	-	-	-
11	93939.78	108640.42	-	-	-	-
12	93941.92	108639.66	-	-	-	-
13	93942.85	108642.29	-	-	-	-
14	93943.78	108641.24	-	-	-	-
15	93947.03	108644.59	-	-	-	-
16	93951.17	108643.08	-	-	-	-
17	93953.8	108650.51	-	-	-	-
18	93955.63	108649.38	-	-	-	-
19	93956.27	108651.22	-	-	-	-
20	93966.8	108647.3	-	-	-	-
21	93969.02	108650.97	-	-	-	-
22	93979.51	108647.61	-	-	-	-
23	93977.29	108642	-	-	-	-
1	93993.15	108636.81	-	-	-	-



ДЕЛЕНИЕ ВНЕШНЕГО ГРАНИЦ ЗЕМЕЛЬНОСТИ

ИНТЕГРАЛ, ФОРМАТИВ

Лист 26

Земельный участок						
вид объекта недвижимости						
Лист № 4 раздела 4.2		Всего листов раздела 4.2: 6		Всего разделов: 8		Всего листов выписки: 26
12.05.2025г. № КУ ВМ-001/2025-104300681						
Кадстровый номер: 78:06:0042238:1						
Сведения о характерных точках границ участка (квоты) земельного участка						
Учетный номер участка: 78:06:0042238:177						
Система координат: СБ03964						
Номер точки	Координаты, м			Описание закрепления на местности	Средние значения погрешности определения координат характерных точек границ земельного участка, м	
	X	Y	Z			
1	03993.15	108636.81	-	4	5	-
1	03993.15	108636.81	-	-	-	-
2	03992.96	108632.55	-	-	-	-
3	03982.63	108607.51	-	-	-	-
4	03976.35	108617.6	-	-	-	-
5	03947.58	108625.18	-	-	-	-
6	03941.31	108628.55	-	-	-	-
7	03942	108631.13	-	-	-	-
8	03919.49	108633.06	-	-	-	-
9	03940.2	108636.03	-	-	-	-
10	03938.56	108636.75	-	-	-	-
11	03939.78	108640.42	-	-	-	-
12	03941.92	108639.66	-	-	-	-
13	03942.85	108642.29	-	-	-	-
14	03943.78	108641.24	-	-	-	-
15	03947.03	108644.59	-	-	-	-
16	03951.17	108643.08	-	-	-	-
17	03953.8	108650.51	-	-	-	-
18	03955.63	108649.38	-	-	-	-
19	03956.27	108651.22	-	-	-	-
20	03966.8	108647.3	-	-	-	-
21	03969.02	108650.97	-	-	-	-
22	03979.51	108647.61	-	-	-	-
23	03977.29	108642	-	-	-	-
1	03993.15	108636.81	-	-	-	-



ДЕПАРТАМЕНТ ТЕРРИТОРИАЛЬНО-КАДАСТРОВОГО УПРАВЛЕНИЯ

ИНТЕРНАЛ. ФОРМАТ

Лист 27

Земельный участок						
вид объекта недвижимости						
Лист № 5 раздела 4.2		Всего листов раздела 4.2: 6		Всего разделов: 8		Всего листов выписки: 26
12.05.2025г. № КУ ВМ-001/2025-104300681						
Кадстровый номер: 78:06:0042238:1						
Сведения о характерных точках граници участка (квартала) земельного участка						
Учетный номер участка: 78:06:0042238:1/8						
Система координат						
Номер точки	Координаты, м			Описание закрепления на местности	Средние значения погрешности определения координат характерных точек граници земельного участка, м.	
	X	Y	Z		4	5
1						
1	93993.15	108636.81		-	-	
2	93977.29	108642		-	-	
3	93979.51	108647.61		-	-	
4	93969.02	108650.97		-	-	
5	93966.8	108647.3		-	-	
6	93976.27	108651.22		-	-	
7	93925.63	108649.28		-	-	
8	93953.8	108650.51		-	-	
9	93923.63	108650.02		-	-	
10	93963.38	108646.42		-	-	
11	93981.94	108635.54		-	-	
12	93989.16	108621.34		-	-	
13	93992.96	108632.55		-	-	
14	93993.15	108636.81		-	-	



ПАВІНЕ ВІДМІСЮВАННЯ ДАНОЇ ВІДПОВІДНОСТІ

ІІІТЕВКАЛ, ФАМЕЛІЯ

Лист 28

Земельный участок						
вид объекта недвижимости						
Лист № 6 раздела 4.2		Всего листов раздела 4.2: 6		Всего разделов: 8		Всего листов выписки: 28
12.05.2025г. № КУ ВМ-001/2025-104300681						
Квартальный номер: 78:06:0022381						
Сведения о характерных точках границах (вершиной) земельного участка						
Учетный номер участка: 78:06:0022381/9						
Система координат						
Номер точки	Координаты, м			Описание закрепления на местности	Средние квадратичные погрешности определения координат характерных точек граница земельного участка, м	5
	X	Y	Z			
1	2	3	4			
1	97953,8	108650,51	-	-	-	-
2	97951,17	108643,08	-	-	-	-
3	97947,03	108644,59	-	-	-	-
4	97945,78	108641,24	-	-	-	-
5	97942,85	108642,29	-	-	-	-
6	97941,92	108639,66	-	-	-	-
7	97939,78	108643,02	-	-	-	-
8	97938,56	108636,75	-	-	-	-
9	97940,2	108646,03	-	-	-	-
10	97939,49	108633,06	-	-	-	-
11	97942	108631,13	-	-	-	-
12	97941,31	108628,52	-	-	-	-
13	97947,58	108626,18	-	-	-	-
14	97941,14	108622,7	-	-	-	-
15	97955,55	108649,43	-	-	-	-
16	97953,8	108650,51	-	-	-	-



ИЗДАНИЕ ВВЕДЕНО В ОБИГРОВОСТЬ

ИНТЕГРАЛ. ФОРМАТИВ

## ПРИЛОЖЕНИЕ 18

к Акту по результатам ГОСУДАРСТВЕННОЙ ИСТОРИКО-КУЛЬТУРНОЙ ЭКСПЕРТИЗЫ раздела документации, обосновывающего меры по обеспечению сохранности объекта культурного наследия федерального значения «Галерная гавань Гребного порта» (Санкт-Петербург, Шкиперский проток ул., 14-а, 20; 21, корп. 1; 23, корп. 2; 25), при проведении земляных, строительных, мелиоративных и (или) хозяйственных работ, предусмотренных статьей 25 Лесного кодекса Российской Федерации работ по использованию лесов и иных работ на земельных участках, непосредственно связанных с земельными участками в границах территории объектов культурного наследия: «Меры по обеспечению сохранности объектов культурного наследия при проведении работ по объекту: «Выполнение проектно-изыскательских работ по строительству водопроводных сетей, для подключения объекта, попадающего в зону охраны культурного наследия, расположенного в Василеостровском районе города Санкт-Петербурга: «Деловой комплекс Морская Резиденция по адресу: Санкт-Петербург, Шкиперский проток, дом 12, литера А». ООО «Центр Инженерных Изысканий В Строительстве». 78-10-6939-ОСОКН. 2025 г.

**Формы публикационной информации "Росреестр" на Санкт-Петербурге**  
с использованием единого государственного реестра недвижимости

Выписка из Единого государственного реестра недвижимости об объекте недвижимости



Ссылка на маркированный объект недвижимости

На основании запроса от 12.05.2025, предоставленного на рассмотрение: 12.05.2025, сообщаем, что согласно выписки Единого государственного реестра недвижимости:

Земельный участок			
код объекта недвижимости			
Лист № 1 раздела 1	Всего листов раздела 1-4	Всего разделов: 8	Всего листов выписки: 22
12.05.2025; 28-00-001-2025-103290455			
Квартальный номер:	78-06-0002238-2		
Номер кадастрового квартала:	78-06-0002238		
Дата введения кадастрового номера:	18.07.1998		
Решо присвоенный государственный учетный номер:	Кадастровый номер 78-07-1998-001 по земельным ресурсам и землеустройству Санкт-Петербурга		
Местонахождение:	г. Санкт-Петербург, Шпалерный проезд, дом 25, литера А		
Площадь:	184 -- 5		
Классификация по классу, руб.:	627419,04		
Кадастровый номер расположенных в пределах земельного участка объектов недвижимости:	78-06-0002238-010, 78-06-0002238-1012		
Кадастровый номер объекта недвижимости, из которого образован объект недвижимости:	данные отсутствуют		
Кадастровый номер образующих объектов недвижимости:	данные отсутствуют		
Кадастровый номер:	Земли населенных пунктов		
Категория земель:	для размещения промышленных объектов		
Вид разрешенного использования:	данные отсутствуют		
Сведения о кадастровом инженере:	данные отсутствуют		
Сведения о лице, владеющем в пределах земельного участка объектом недвижимости:	данные отсутствуют		



Полное наименование должности:	ИНТЕГРАЛ.ФОРМАТ
--------------------------------	-----------------

Лист 2

Земельный участок			
вид объекта недвижимости			
Лист № 2 раздела 1	Всего листов раздела 1: 4	Всего разделов: 8	Всего листов страниц: 22
12.05.2025г. № КУ ВП-001/2025-103296455			
Квартальный номер: 78:06:00723:8-2			
Сведения о том, что земельный участок полностью расположен в границах земельного участка, расположенного в границах зоны с особыми условиями использования территории, территории объекта культурного наследия, публичного сервитута:	<p>Земельный участок полностью расположен в границах зоны с реестровым номером 78:06:039:01/19:02.2017, ограничение использования земельного участка в пределах зоны. Приказом региона использования земельных участков в границах жемчужной зоны и прибрежной защитной полосы Балтийского моря на территории города Санкт-Петербурга осуществлять и строить соответствия со статьей 65 Водного Кодекса Российской Федерации, под наименованием: Часть прибрежной защитной полосы Балтийского моря, тип: Прибрежная защитная полоса, номер: б/н, дата решения: 15.07.2024, номер решения: 148, наименование СВ ВСОМКУ: Вывоз-Заборное бассейновое водное управление Фликарль-вогг атгетства водных ресурсов. Декларацией участка бассейновое водное управление в границах зоны с реестровым номером 78:06:045 от 24.01.2017, ограничение использования земельного участка в пределах зоны. Приказом региона использования земельных участков в границах жемчужной зоны и прибрежной защитной полосы Балтийского моря на территории города Санкт-Петербурга осуществлять и строить соответствия со статьей 65 Водного Кодекса Российской Федерации, под наименованием: Часть водохранилищной зоны Балтийского моря, тип: Водохранилищная зона, номер: б/н, дата решения: 15.07.2024, номер решения: 148, наименование СВ ВСОМКУ: Павлов-Лавровское бассейновое водное управление Фликарль-вогг атгетства водных ресурсов. Декларацией участка бассейновое водное управление в границах зоны с реестровым номером 78:06:8.291 от 26.02.2024, ограничение использования земельного участка в пределах зоны 1. На территории объекта культурного наследия осуществляется строительство объектов капитального строительства и увеличение объема-проспективных характеристик существующих на территории объекта культурного наследия объектов капитального строительства, проведение земляных, строительных, инженерных и иных работ, за исключением работ по сохранению (реконструкции) объектов культурного наследия или его отдельных элементов, сопряженных историко-археологической или природоохранной функцией культурного наследия. 2. На территории объекта культурного наследия разрешается всякая хозяйственная деятельность, не противоречащая требованиям обеспечения сохранности объекта культурного наследия и позволяющей обеспечить функциональное использование объекта культурного наследия в современных условиях. 3. Требования к осуществлению деятельности в границах территории объекта культурного наследия и требования к содержанию и использованию территории объекта культурного наследия устанавливаются законодательством Российской Федерации и Санкт-Петербурга об объектах культурного наследия, архитектурных памятниках. Территория объекта культурного наследия федерального значения "Дальний павильон Гребного порта", тип: Территория объекта культурного наследия, дата решения: 23.08.2023, номер решения: 773-пр, наименование СВ ВСОМКУ: Комитет по государственному контролю, использованию и охране памятников истории и культуры Санкт-Петербурга</p>		
Сведения о том, что земельный участок расположен в границах особой жемчужной зоны, территории охраняемого объекта культурного наследия в Российской Федерации, и/или зоны:	<p>данные отсутствуют</p>		



ПОЛНОЕ ФИО ИЛИ ИМЯ ДОЛЖНОСТИ

ИНИЦИАЛ, ФАМИЛИЯ

Лист 3

Земельный участок		
вид объекта недвижимости		
Лист № 3 раздела 1	Всего листов раздела 1: 4	Всего разделов: 8
12.05.2025г. № КУ ВН-001/2025-104296455		Всего листов пятисов: 22
Квартальный номер		
	78:06:004231:8:2	
Сведения о том, что земельный участок расположен в границах особо охраняемой природной территории, Байкальский природный парк в соответствии с Федеральным законом от 28.05.2017 № 78-ФЗ "Об особо охраняемых природных территориях, расположенных в границах Байкальского государственного природного парка, от имени этого участка, действительны:		данные отсутствуют
Сведения о расположении земельного участка и (или) расположенного на нем объекта недвижимости в границах территории, в отношении которой принято решение о резервировании земель для государственных или муниципальных нужд:		данные отсутствуют
Сведения о результатах проведения государственного земельного кадастра:		данные отсутствуют
Сведения о расположении земельного участка в границах территории, в отношении которой утвержден проект межевания территории:		данные отсутствуют
Условный номер земельного участка:		данные отсутствуют
Сведения о принятии акта и (или) заключения договора, предусматривающих предоставление в соответствии с земельным законодательством или иным законом органов государственной власти субъекта Российской Федерации или муниципального образования земельного участка для строительства жилого дома, индивидуального жилого дома или иного жилого здания, возмездного жилищного строительства:		данные отсутствуют
Сведения о том, что земельный участок или земельные участки образованы на основании решения об изъятии земельного участка и (или) распоряжении на нем объекта недвижимости для государственных или муниципальных нужд:		данные отсутствуют
Сведения о том, что земельный участок образован из земель или земельного участка, государственная собственность на которые не разграничена:		данные отсутствуют
Сведения о наличии земельного отвода в установленном законодательстве:		данные отсутствуют
Сведения об объеме недвижимости:		Сведения об объеме недвижимости имеют статус "актуальные, ранее уточненные"
Сведения об ограничениях права на объект недвижимости, обременениях данного объекта, не зарегистрированных в Едином государственном реестре недвижимости:		Сведения об ограничениях права на объект недвижимости, обременениях данного объекта, не зарегистрированных в Едином государственном реестре недвижимости отсутствуют



ПОДПИСЬ ВЫПОЛНИТЕЛЯ ДОЛЖНОСТИ


ИНДЕКСАЛ, ФИО



Листов 2 / Всего 5

Выписка из Единого государственного реестра недвижимости об объекте недвижимости и сведения о зарегистрированных правах

Земельный участок		Вид объекта недвижимости	
Лист № 1 раздела 2	Всего листов раздела 2, 4	Всего разделов: 8	Всего листов: пятнадцать, 22
12.05.2025г. № ГУ/РН-661/2025-103292455			
Кадастровый номер		78:06:004:223:02	
1	Правообладатель (правообладатели): Сведения о возможности предоставления третьим лицам персональных данных физического лица	1.1. Физическое лицо 1.1.1. данные отсутствуют	
2	Вид, номер, дата и время государственной регистрации права	2.1 Собственность 78-78:01:0514:2006-191 18.09.2006 09:00:00	
3	Сведения об осуществлении государственной регистрации сделок, права без необходимости в суде заявить согласие третьего лица, органа:	3.1 данные отсутствуют	
4	Страновые зрелища и образовательная область недвижимости:		
4.1	вид: дата государственной регистрации: номер государственной регистрации: орган, на который установлены ограничения права и образование объекта недвижимости: дата и время контроля установления ограничений: сведения о возможности предоставления третьим лицам персональных данных физического лица: основание государственной регистрации: сведения об осуществлении государственной регистрации сделок, права, отграничения права без необходимости в суде заявить согласие третьего лица, органа: сведения об управлении залогом и о договоре упрощенной сделки, если таковой договор заключен с/в отношении залогов; сведения о документах, который обеспечивает хранение государственной документальной информационной электронной подписи;	Перечень ограничений прав и обременения объектов недвижимости: 18.09.2006 09:00:00 78-78:01:0506:2006-531 данные отсутствуют данные отсутствуют данные отсутствуют данные отсутствуют данные отсутствуют данные отсутствуют данные отсутствуют данные отсутствуют данные отсутствуют данные отсутствуют	

 Документ подписан: Александром Владимировичем Баженовым, заместителем начальника территориального органа государственной кадастровой службы в Республике Татарстан, с. 18.05.2025 в 16:14:59.		Инициалы, фамилия
Подпись и наименование должности		

Лист 6

Земельный участок			
вид объекта недвижимости			
Лист № 2 раздела 2	Всего листов раздела 2. 4	Всего разделов: 8	Всего листов страниц: 22
12.05.2025г. № КУ ИИ-001/2025-1032060155			
Кадастровый номер: 78-06-0040203-2			
4.2	<p>ведения о владении земельной или долевой в долевой в регистрирующую запись, об ипотеке;</p> <p>Дан государственной регистрации;</p> <p>номер государственной регистрации;</p> <p>срок, на который установлен ограничение прав и обременение объекта недвижимости;</p> <p>длина, в пользу которой установлена ограничение прав и обременение объекта недвижимости;</p> <p>сведения о возможности предоставления третьим лицам верховенства, правах финансового лица по поводу государственной регистрации;</p> <p>сведения об осуществлении государственной регистрации сделки, права, ограничения права без необходимости в силу закона согласия третьего лица, органа;</p> <p>сведения об управлении залогом и о договоре управления залогом, если таковой заключен для управления ипотекой;</p> <p>сведения о дежурном, который осуществляет хранение обязательной документа (архивной копии) для государственной регистрации;</p> <p>сведения о владении земельной или долевой в регистрирующую запись, об ипотеке;</p>	<p>Прочие сведения о праве и обременении объекта недвижимости:</p> <p>18.09.2006 00:00:00</p> <p>78-78-01.0.566.2006-530</p> <p>данные отсутствуют;</p> <p>публикации;</p> <p>данные отсутствуют;</p> <p>Кадастровый или земельный участок, выдан 25.04.2006</p> <p>данные отсутствуют;</p> <p>данные отсутствуют;</p> <p>данные отсутствуют;</p>	
4.3	<p>дан государственной регистрации;</p> <p>номер государственной регистрации;</p> <p>срок, на который установлен ограничение прав и обременение объекта недвижимости;</p> <p>длина, в пользу которой установлена ограничение прав и обременение объекта недвижимости;</p> <p>сведения о возможности предоставления третьим лицам верховенства, правах финансового лица</p>	<p>Прочие сведения о праве и обременении объекта недвижимости:</p> <p>18.09.2006 00:00:00</p> <p>78-78-01.0.566.2006-529</p> <p>данные отсутствуют;</p> <p>публикации;</p> <p>данные отсутствуют;</p>	



ПОДПИСЬ ИМПЕЧАТКА ДОЛЖНОСТИ

ИМПЕЧАТКА, ФИО ИЛИ

Лист 7

Земельный участок		
вид объекта недвижимости		
Лист № 3 раздела 2	Всего листов раздела 2, 4	Всего разделов: 8
12.05.2025г. № КУ ИИЕ-001/2025-1042064155		Всего листов платежей: 22
Квартальный номер: 76:06:002238-2		
	основание государственной регистрации: сведения об осуществлении государственной регистрации сделок, права, ограничения права без необходимости в силу закона согласия третьего лица, органа.	Квартальный или земельный участок, являясь 25.04.2006 данные отсутствуют
	сведения об управлении за домом и о долевом управлении за домом, если такой договор заключен для управления многоквартирной:	данные отсутствуют
	сведения о деэлектрике, который осуществляет хранение электрической энергии (электрической энергии или электрической мощности) в целях хранения энергии или для целей:	
	сведения о владении земельной или долевой в регистрации земельного участка, об ипотеке:	
4.4	вид: для государственной регистрации: номер государственной регистрации: сроки, на которые установлены ограничения: право и ограничение объекта недвижимости: дата, в которую прекращено существование права и ограничение объекта недвижимости: сведения о возможности участка, кадастровые данные: характеристика, кадастровый номер, кадастровый номер, кадастровый номер: основание государственной регистрации: сведения об осуществлении государственной регистрации сделок, права, ограничения права без необходимости в силу закона согласия третьего лица, органа. сведения об управлении за домом и о долевом управлении за домом, если такой договор заключен для управления многоквартирной: сведения о деэлектрике, который осуществляет хранение электрической энергии (электрической энергии или электрической мощности) в целях хранения энергии или для целей:	Право ограничения права и ограничения объекта недвижимости: 24.03.1996 00:00:00 3790355.3 данные отсутствуют данные о правообладателе отсутствуют данные отсутствуют данные отсутствуют Земельный, № 2/38, являясь 21.11.1995 данные отсутствуют данные отсутствуют



ПАДРОК ВИШЕПОМЕНАЈНО ДОКЛАДНОСТИ

ИНТЕРВАЛ, ФОРМАТИВ

Лист 8

Земельный участок			
вид объекта недвижимости			
Лист № 4 раздела 2	Всего листов раздела 2. 4	Всего разделов 8	Всего листов страниц: 22
12.05.2025г. № КУ ИИ-001/2025-1032060155			
Квартальный номер: 75-06-00/22/3/8-2			
	ведения о владении земельной или долевой частью земельного участка, об ипотеке;		
5.	Действия участии в долевой собственности;	по заявке зарегистрировано	
6.	Выданные и сданные в аренду права требования;	данные отсутствуют	
7.	Сведения о возможности предоставления третьим лицам выданных или сданных земельных участков;	данные отсутствуют	
8.	Сведения о ипотеке и в отношении залогодержательного права;	данные отсутствуют	
9.	Сведения о наличии решений об изъятии объекта недвижимости для государственных и муниципальных нужд;	данные отсутствуют	
10.	Сведения о возможности государственной регистрации без личного участия правообладателя или его законного представителя;	данные отсутствуют	
11.	Приоритетности в случаях, если заявитель подал заявление о государственной регистрации права (публичное предложение, регистрация права или оформление объекта недвижимости, сделки в отношении объекта недвижимости);	отсутствуют	
11.	Сведения о возможности государственной регистрации в Едином государственном реестре недвижимости права на земельный участок (ст. 11) земельный участок/объект недвижимости;	данные отсутствуют	



ПОДПИСЬ ИМПЕДИРОВАННОГО ДОЛЖНОСТНОГО ЛИЦА

ИНИЦИАЛЫ, ФАМИЛИЯ

Витяг з Єдиного державного реєстру земельності об'єкту владнання  
 Опівдана встановлення земельної ділячки

Земельний ділячка			
код об'єкта встановлення			
Лист № 1 розділ 3	Всього ділячок: 1	Всього ділячок: 8	Всього ділячок: 22
12.08.2025г. № КУВН-001/2024-104299355			
Кодовий номер: 78060002238-2			
План (карте, схема) земельної ділячки			
Масштаб: 1:500			
Кодовий об'єкт: 78060002238-2			
<p>ДОКУМЕНТ ПРАВИСАН      ЗЕМЕЛЬНИЙ ПЛАН</p> <p>Утворено: 04.08.2024 10:00:00 (04.08.2024 10:00:00)      Внесено в Єдиний державний реєстр: 04.08.2024 10:00:00      ІДЕНТИФІКАЦІЙНИЙ КОДИФИКАТОР: 78060002238-2</p>			
<p>ІНСТРУМЕНТ ПРАВИСАН      Земельний план</p>			

Листы 3 и Лист 10

Выписка из Единого государственного реестра недвижимости об объеме недвижимости  
 Объект недвижимости: земельный участок

Земельный участок			
Единица объекта недвижимости			
Лист № 1, раздел 3.1	Всего листов: 3.1	Всего разделов: 3.1	Всего листов выписки: 22
12.05.2025г. № ЕУ/ВН-001/2025-10/2/09/455			
Квартальный номер: 78/06/00/223/8.2			

Объемно-кадастровый план земельного участка							
№ п/п	Площадь, кв. м	Длина стороны участка	Горизонтальное проложение, м	Описание застройки на местности	Кадастровый номер земельного участка	Ссылка на адреса правообладателей смежных участков	
1	2	3	4	5	6	8	
1	1.1.1	1.1.2	158°23'9"	6,41	данные отсутствуют	данные отсутствуют	данные отсутствуют
2	1.1.2	1.1.3	21°15'1"	1,16	данные отсутствуют	данные отсутствуют	данные отсутствуют
3	1.1.3	1.1.4	65°36'5"	2,71	данные отсутствуют	данные отсутствуют	данные отсутствуют
4	1.1.4	1.1.5	119°12'5"	2,52	данные отсутствуют	данные отсутствуют	данные отсутствуют
5	1.1.5	1.1.6	157°9'8"	8,53	данные отсутствуют	данные отсутствуют	данные отсутствуют
6	1.1.6	1.1.7	198°40'4"	2,28	данные отсутствуют	данные отсутствуют	данные отсутствуют
7	1.1.7	1.1.8	246°14'4"	2,01	данные отсутствуют	38-06/000/2238/10064/1	данные отсутствуют
8	1.1.8	1.1.9	156°37'4"	5,95	данные отсутствуют	78-06/000/2238/10064/1	данные отсутствуют
9	1.1.9	1.1.10	246°28'1"	6,27	данные отсутствуют	38-06/000/2238/10064/1	данные отсутствуют
10	1.1.10	1.1.11	336°13'6"	23,79	данные отсутствуют	данные отсутствуют	данные отсутствуют
11	1.1.11	1.1.1	67°8'0"	5,2	данные отсутствуют	78-06/000/2238/1007/1	данные отсутствуют



ЕДИНСТВО ИМПОРТИРОВАННОЙ ПРОДУКЦИИ

ИНТЕГРАЛ. ФИЛИАЛ

Листы 3 и 2 Лист 11

Выписка из Единого государственного реестра недвижимости об объеме недвижимости  
 Объекты недвижимости земельного участка

Земельный участок			
вкл.объекта недвижимости			
Лист № 1, раздел 3.2.	Всего листов: 8	Всего листов выписки: 22	
12.05.2025г. № ЕУ/ВН-001/2025-103299455			
Квартальный номер: 7816/002238.2			

Порядковый номер	Кодировка, и		Списание записей в местности	Средняя квадратичная погрешность определения координат записанных точек границ земельного участка, м
	X	Y		
1	2	3	4	5
1	94132.43	108550.15	*	*
2	94126.47	108552.51	-	-
3	94127.55	108552.93	-	-
4	94128.67	108555.4	*	*
5	94127.44	108557.6	*	*
6	94119.58	108560.91	*	*
7	94117.42	108560.18	-	-
8	94116.61	108558.34	-	-
9	94111.15	108560.7	*	*
10	94108.64	108554.95	-	-
11	94130.41	108545.36	-	-
1	94132.43	108550.15	*	*

Сведения о зарегистрированных точках границ земельного участка

Счетная записи в местности

Средняя квадратичная погрешность определения координат записанных точек границ земельного участка

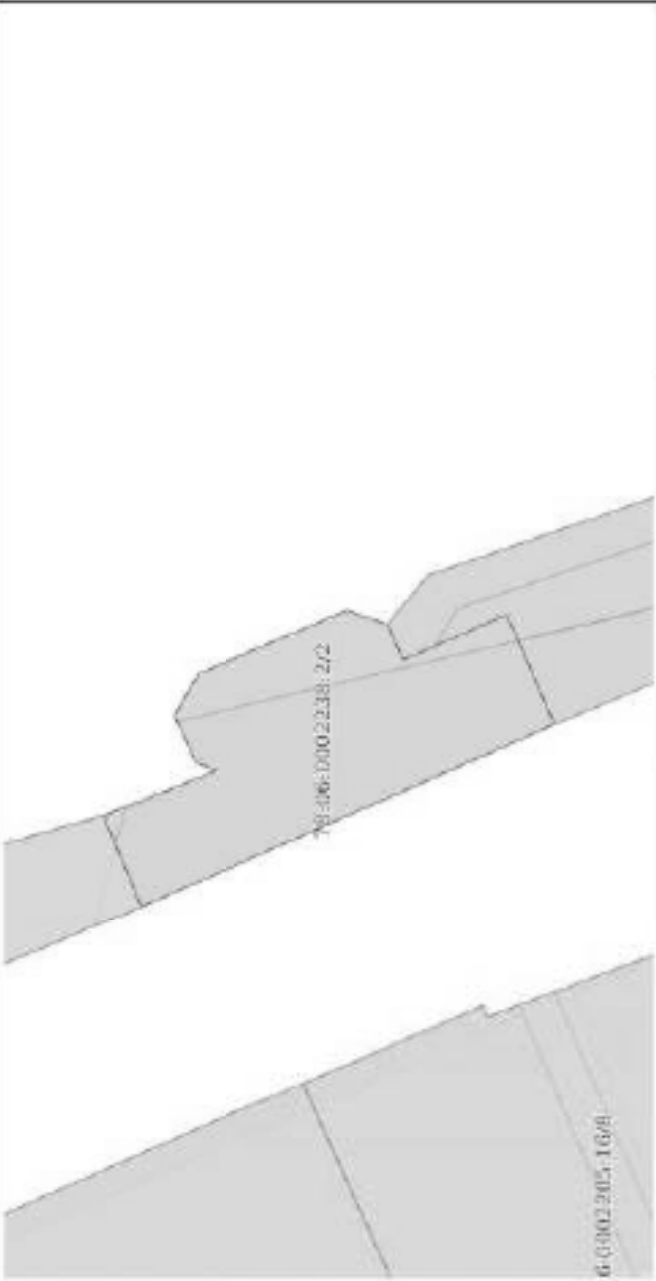



ДЕПАРТАМЕНТ НЕДВИЖИМОСТИ

ИНТЕГРАЛ.ФИДЕЛИТИ

Роздан 4 Лист 12.

Выписка из Единого государственного реестра недвижимости об объеме недвижимости  
 Железнодорожный участок

Железнодорожный участок включенный в кадастровый учет			
Лист № 1 раздела 4	Весь участок раздела 4 - 4	Весь разделок 8	Весь участок выписки 22
12.05.2025г. № КВ/ВН-001/2025-103299455			
Кадастровый номер	78:06:0002238.2		
Полное наименование участка	Железнодорожный участок 78:06:0002238.2/2		
			
Масштаб 1:100	Категория земель		
			
Федеральное агентство по техническому регулированию и метрологии Федеральное агентство по техническому регулированию и метрологии Федеральное агентство по техническому регулированию и метрологии			

Лист 13

Земельний участок	
Розробка території підприємства	
Лист № 2 роздан 4	Всього розданов: 8
Всього земельних ділянок: 22	
12.05.2025г. № КЗВН-001/2025-105299455	
Кодовий номер: 78/06-0002238-2	
ПІН (власник, емисія) МССТІ ЗОНОВАНОГО УМІЩЕННЯ	
Єдиний номер справи: 78/06-0002238-2/1	
Масштаб: 1:100	Сторона документа



№ 104-100/2024/001-001/2025-105299455	РЕЄСТРАЦІЯ ДОКУМЕНТІВ
---------------------------------------	-----------------------

Лист 10

Земельный участок	
под объектом недвижимости	
Лист № 3 раздела 4	Всего разделов: 8
Всего земельных участков: 22	
12.05.2025г. № КЭВН-001/2025-105299455	
Кодированный номер: 78/06-0002238-2	
Лист (листок, часть) кадастрового участка: 78/06-0002238-2/4	
Масштаб: 1:100	Сторона документа



ИДЕНТИФИКАЦИОННЫЙ КОД ДОКУМЕНТА	ИДЕНТИФИКАЦИОННЫЙ КОД
ИДЕНТИФИКАЦИОННЫЙ КОД ДОКУМЕНТА	ИДЕНТИФИКАЦИОННЫЙ КОД ДОКУМЕНТА

Лист 15

Земельный участок		Земельный участок	
под объектом недвижимости			
Лист № 4 раздела 4	Всего листов раздела 4 - 4	Всего разделов - 8	Всего листов участка - 22
12.05.2025г. № КЭВН-001/2025-105299455			
Кодированный номер		78:06:007238-2	
Лист (листок, часть) кадастрового участка		Кадастровый номер участка: 78:06:007238-2/5	
Масштаб: 1:100		Сторона документа	



ИДЕНТИФИКАЦИОННЫЙ КОД ДОКУМЕНТА	ИДЕНТИФИКАЦИОННЫЙ КОД ДОКУМЕНТА
---------------------------------	---------------------------------

Лист 4.1 Лист 16

Выписка из Единого государственного реестра недвижимости об объекте недвижимости  
Сведения о частях земельного участка

Земельный участок внутри объекта недвижимости			
Лист № 1 раздела 4.1	Всего листов раздела 4.1-3	Всего листов: 8	Всего листов выписки: 22
12.05.2025г. № ЕУ/ВН-001/2025-10.8299455			
Квартальный номер: 78/06-00/02238-2			
Учетный номер части	Площадь, кв. м	Содержание ограничений в использовании или ограничении права на объект недвижимости или образования объекта недвижимости	
1	2	3	
78/06-00/02238-2:2	184	вид ограничения (обременения): сервитутное право на земельный участок, предусмотренный статьей 56 Земельного кодекса Российской Федерации; Срок действия: по усмотрению. Содержание ограничения (обременения): Обременяющая охраняемая зона центра жилых районов Санкт-Петербурга	
78/06-00/02238-2:3	184	вид ограничения (обременения): сервитутное право на земельный участок, предусмотренный статьей 56 Земельного кодекса Российской Федерации; Срок действия: по усмотрению. Содержание ограничения (обременения): Восстановительная зона водно-болотного объекта	
78/06-00/02238-2:4	184	вид ограничения (обременения): сервитутное право на земельный участок, предусмотренный статьей 56 Земельного кодекса Российской Федерации; Срок действия: по усмотрению. Содержание ограничения (обременения): Приобретенная земельная зона водно-болотного объекта	
78/06-00/02238-2:5	29	вид ограничения (обременения): сервитутное право на земельный участок, предусмотренный статьей 56 Земельного кодекса Российской Федерации; Срок действия: по усмотрению, результаты государственного регулирования земельного рынка водных ресурсов Павлово-Полоцкого бассейна водного управления от 30.03.2018 № 20-выд. Федеральное агентство водных ресурсов Павлово-Полоцкого бассейна водного управления от 30.03.2018 № 20-выд. Федеральное агентство водных ресурсов Павлово-Полоцкого бассейна водного управления; Содержание ограничения (обременения): В границах этой территории и соответствия с законодательством Российской Федерации о градостроительной деятельности опознавательные знаки и объекты инженерной инфраструктуры, запрещающие: 1) размещение объектов недвижимости, предназначенных к использованию в целях осуществления строительства без обеспечения повышенной защиты таких объектов от взрывов, возгорания и действий от землетрясений, подтопления; 2) использование строений, в том числе в целях регулирования водных ресурсов; 3) размещение объектов, способных повлечь размывание объектов промышленности и потребления, заливочных, парковочных, технических, расположенных в границах водной территории хранения и накопления водных ресурсов сточных вод; 4) осуществление иных видов работ по борьбе с вредными организациями; Регистрационный номер выписки: 78/06-0-412; Вид объекта регистрации: Земля и объекты недвижимости, расположенные территории; Вид зоны по документу: Земля расположена на территории Санкт-Петербурга от Финляндии и Невской губы; Тип зоны: Иная зона с особыми условиями использования территории	
	Всё	вид ограничения (обременения): сервитутное право на земельный участок, предусмотренный статьей 56 Земельного кодекса Российской Федерации; Срок действия: по усмотрению, результаты государственного регулирования земельного рынка	



ФЕДЕРАЛЬНОЕ АГЕНТСТВО ТЕХНИЧЕСКОГО РЕГУЛИРОВАНИЯ И МЕТРОЛОГИИ

ИНВЕСТИЦ. ФИНАНСИР.

Лист 17

Земельный участок	
из области недвижимости	
Лист № 2 раздела 4.1	Всего разделов: 8
12.05.2025г. № КЗ 3114-001/2025-1032060155	Всего листов раздела 4.1: 3
Квартальный номер:	78.06.007221К.2
Весь	<p>видов: Навско-Валюкское бассейновое водное управление Федерального агентства водных ресурсов. Содержание ограничений (обременения): Приказом район и сельских администраций земельных участков в границах кадастровой зоны в градообразной заливной полосе Балтийского моря на территории порта Санкт-Петербурга осуществляться в строгом соответствии со статьей 65 Водного Кодекса Российской Федерации. Реестровый номер границы: 78.06-6.80. Вид объекта реестра границ: Зона с особыми условиями использования территории. Вид зоны по документу: Часть прибрежной защитной полосы Балтийского моря. Тип зоны: Прибрежная защитная полоса. Номер: 64</p> <p>вид ограничения (обременения): ограничение права на земельный участок, предусмотренное статьей 56 Земельного кодекса Российской Федерации. Срок действия: по умолчанию, возобновляемо-невозобновляемо. Реестровые номера от 15.07.2024 № 148 выданы Навско-Валюкское бассейновое водное управление Федерального агентства водных ресурсов. Содержание ограничений (обременения): Приказом район и сельских администраций земельных участков в границах кадастровой зоны в градообразной заливной полосе Балтийского моря на территории порта Санкт-Петербурга осуществляться в строгом соответствии со статьей 65 Водного Кодекса Российской Федерации. Реестровый номер границы: 78.06-6.85. Вид объекта реестра границ: Зона с особыми условиями использования территории. Вид зоны по документу: Часть водооградной зоны Балтийского моря. Тип зоны: Водооградная зона. Номер: 65</p>
Весь	<p>вид ограничения (обременения): ограничение права на земельный участок, предусмотренное статьей 56 Земельного кодекса Российской Федерации. Срок действия: по умолчанию, возобновляемо-невозобновляемо. Реестровые номера от 15.07.2024 № 148 государственному контролю, использованию и охране памятников истории и культуры Санкт-Петербурга от 23.08.2023 № 773-рп издали: Комитет по государственному контролю, использованию и охране памятников истории и культуры Санкт-Петербурга, Санкт-Петербургское управление (обременения). 1. На территории объекта культурного наследия осуществляется строительство объектов капитального строительства и объектов историко-культурного назначения, строительство, реконструкция, реставрация и иные работы, не исключаются работы по содержанию (включению) объектов культурного наследия или его отдельных элементов, сохранению историко-градостроительской или природной среды объекта культурного наследия. 2. На территории объекта культурного наследия разрешается только хозяйственная деятельность, не противоречащая требованиям обеспечения сохранности объекта культурного наследия и хозяйственной деятельности функционального объекта культурного наследия в соответствии с условиями. 3. Требования к содержанию деятельности в границах территории объекта культурного наследия и соблюдению и исполнению территории объекта культурного наследия устанавливаются законодательством Российской Федерации и Санкт-Петербурга об объектах культурного наследия (памятниках истории и культуры). Вид объекта реестра границ: Территория объекта культурного наследия. Вид зоны по документу: Территория объекта культурного наследия федерального значения "Городская площадь Гробового порта". Тип зоны: Территория объекта</p>



ОБЛАСТЬ НЕИМУЩЕСТВЕННОЙ ДОЛЕЖНОСТИ

ИНВЕСТИЦИОННЫЙ ФОНД

Лист 18

Земельный участок	
владения и недвижимости	
Лист № 3 раздела 4.1	Всего листов раздела 4.1: 3
Лист № 3 раздела 4.1	Всего листов: 8
12.05.2025г. № КУ ВВ-001/2025-104299455	Всего листов выписки: 22
Квартальный номер:	75-06-0002238-2
	Бюджетного назначения



ИНТЕРНАЛ ФОНДОВ
-----------------

Лист 4.2 Лист 19

## Выписка из Единого государственного реестра недвижимости об объеме недвижимости

Сведения о части земельного участка

Земельный участок			
вкл. объекта недвижимости			
Лист № 1, рисунок 4.2.	Всего листов: 8	Всего листов выписки: 22	
12.05.2025г. № ЕУ/ВН-001/2025-10/029/0455			
Кодированный номер: 78:06:0072218.2.2			

## Сведения о характеристиках точек границ земельного участка

Участок номер части: 78:06:0072218.2.2

Система координат: СК-1564

Номер точки	Координаты, м		Описание закрепления на местности	Средняя квадратичная погрешность определения координат закрепленных точек границ земельного участка, м
	X	Y		
1		3	4	5
1	94112.43	108550.15	-	-
2	94126.47	108552.51	-	-
3	94127.55	108552.93	-	-
4	94128.67	108555.4	-	-
5	94127.44	108557.6	-	-
6	94119.58	108560.91	-	-
7	94117.42	108562.18	-	-
8	94116.61	108563.34	-	-
9	94111.13	108569.7	-	-
10	94108.64	108554.95	-	-
11	94130.41	108545.36	-	-
1	94112.43	108550.15	-	-



ДЕЛЕНИЕ ИНЖЕНЕРИИ И ДИЗАЙНА

ИНТЕГРАЛ. ФИЛИАЛ

Лист 20

Земельный участок						
вид объекта недвижимости						
Лист № 2 раздела 4.2		Всего листов раздела 4.2: 4		Всего листов: 8		Всего листов выписки: 22
12.05.2025г. № КУ ВВ-001/2025-104290455						
Кадстровый номер: 78:06:0042238:2						
Сведения о характерных точках границы участка (квартал) земельного участка						
Участок номер участка: 78:06:0042238:2:3						
Система координат: СБ013604						
Номер точки	Координаты, м		Описание закрепления на местности	Средние значения погрешности определения координат характерных точек границ земельного участка, м.		
	X	Y		4	5	6
1	94132.43	108550.15	-	-	-	-
2	94126.47	108552.51	-	-	-	-
3	94127.55	108552.93	-	-	-	-
4	94128.67	108553.4	-	-	-	-
5	94127.44	108557.6	-	-	-	-
6	94119.58	108560.91	-	-	-	-
7	94117.42	108560.18	-	-	-	-
8	94116.61	108558.34	-	-	-	-
9	94111.13	108560.7	-	-	-	-
10	94108.64	108554.95	-	-	-	-
11	94130.41	108545.36	-	-	-	-
1	94132.43	108550.15	-	-	-	-



ОБЛАСТНОЕ УПРАВЛЕНИЕ РОСРЕЕСТРА

ИНТЕГРАЛ ФОРМИНГ

Лист 21

Земельный участок		вид объекта недвижимости		Всего расходов: 8		Всего листов выписки: 22	
Лист № 3 раздела 4.2		Всего листов раздела 4.2: 4					
12.05.2025г. № КУ ВП-001/2025-104296455							
Кадстровый номер:		78:06:0042238:2					
Сведения о характерных точках, границах участка (квартал) земельного участка:		Участок номер участка: 78:06:0042238:2:4					
Система координат: СБ013604							
Номер точки	Координаты, м		Описание закрепления на местности	Средние значения погрешности определения координат характерных точек границ земельного участка, м	5		
	X	Y					
1	2	3	4				
1	94112.43	108550.15	-	-	-	-	-
2	94126.47	108552.51	-	-	-	-	-
3	94127.55	108552.93	-	-	-	-	-
4	94128.67	108553.4	-	-	-	-	-
5	94127.44	108557.6	-	-	-	-	-
6	94119.58	108560.91	-	-	-	-	-
7	94117.42	108560.18	-	-	-	-	-
8	94116.61	108558.34	-	-	-	-	-
9	94111.13	108560.7	-	-	-	-	-
10	94108.64	108554.95	-	-	-	-	-
11	94110.41	108545.36	-	-	-	-	-
1	94112.43	108550.15	-	-	-	-	-



ОБЛАСТНОЕ УПРАВЛЕНИЕ РОСРЕЕСТРА

ИНТЕГРАЛ ФОРМЛИБ

Лист 22

Земельный участок						
вид объекта недвижимости						
Лист № 4 раздела 4.2		Всего листов раздела 4.2. 4		Всего листов выписки 22		Всего листов выписки 22
12.05.2025г. № КУ ВП-001/2025-104296455						
Кадстровый номер: 78:06:002238:2						
Сведения о характерных точках границах (вершинах) земельного участка						
Учетный номер участка: 78:06:002238:2:5						
Сведения покрывают						
Номер точки	Координаты, м		Описание закрепления на местности	Средние квадратичные погрешности определения координат характерных точек граница земельного участка, м.		
	X	Y		4	5	5
1	2	3	-	-	-	-
1	94128.54	108555.11	-	-	-	-
2	94128.67	108555.4	-	-	-	-
3	94127.44	108557.6	-	-	-	-
4	94119.28	108562.91	-	-	-	-
5	94117.42	108562.18	-	-	-	-
6	94116.61	108558.34	-	-	-	-
7	94111.15	108560.7	-	-	-	-
8	94110.56	108552.35	-	-	-	-
9	94128.54	108555.11	-	-	-	-
1	94132.43	108552.15	-	-	-	-
2	94131.28	108550.61	-	-	-	-
3	94131.79	108548.63	-	-	-	-
4	94132.43	108552.15	-	-	-	-



ОБЛАСТНОЕ УПРАВЛЕНИЕ ТЕХНИЧЕСКОГО РЕГУЛИРОВАНИЯ И МЕТРОЛОГИИ

ИНТЕГРАЛ ФОРМАТ

## ПРИЛОЖЕНИЕ 19

к Акту по результатам ГОСУДАРСТВЕННОЙ ИСТОРИКО-КУЛЬТУРНОЙ ЭКСПЕРТИЗЫ раздела документации, обосновывающего меры по обеспечению сохранности объекта культурного наследия федерального значения «Галерная гавань Гребного порта» (Санкт-Петербург, Шкиперский проток ул., 14-а, 20; 21, корп. 1; 23, корп. 2; 25), при проведении земляных, строительных, мелиоративных и (или) хозяйственных работ, предусмотренных статьей 25 Лесного кодекса Российской Федерации работ по использованию лесов и иных работ на земельных участках, непосредственно связанных с земельными участками в границах территории объектов культурного наследия: «Меры по обеспечению сохранности объектов культурного наследия при проведении работ по объекту: «Выполнение проектно-изыскательских работ по строительству водопроводных сетей, для подключения объекта, попадающего в зону охраны культурного наследия, расположенного в Василеостровском районе города Санкт-Петербурга: «Деловой комплекс Морская Резиденция по адресу: Санкт-Петербург, Шкиперский проток, дом 12, литера А». ООО «Центр Инженерных Изысканий В Строительстве». 78-10-6939-ОСОКН. 2025 г.

**Федеральное государственное учреждение "Росреестр" по Санкт-Петербургу**  
федеральное государственное учреждение

Выявлена в Едином государственном реестре недвижимости об объекте недвижимости

Сведения о характеристиках объекта недвижимости

На основании запроса от 12.05.2025, предоставленного на рассмотрение 12.05.2025, сообщаем, что согласно записи Единого государственного реестра недвижимости:


Земельный участок			
код объекта недвижимости			
Лист № 1 раздела 1	Всего листов раздела 1-4	Всего разделов: 8	Всего листов листов: 74
12.05.2025; 38:03:004001:2025-103200645			
Кадстровый номер	78:06:0002238:1002		
Номер кадастрового квартала	78:06:0002238		
Дата введения кадастрового номера	01.11.2000		
Решо присвоенный государственный учетный номер	Кадастровый номер 78:02238:1002 01.11.2000 Комитет по земельным ресурсам и землеустройству Санкт-Петербурга		
Местонахождение	Местонахождение установлено относительно ориентира, расположенного за пределами участка. Почтовый адрес ориентира: г. Санкт-Петербург, Галерный проезд, участок 1, квартира дома 3.		
Площадь	3655		
Кадастровая стоимость, руб.	14381903,8		
Кадастровый номер расположенный в пределах земельного участка, облагаемого налогом	данные отсутствуют		
Кадастровый номер участка, облагаемого налогом, из которых образован объект недвижимости	данные отсутствуют		
Кадастровый номер образованных объектов недвижимости	данные отсутствуют		
Категория земель	Земли населенных пунктов		
Вид разрешенного использования	Для размещения объектов транспорта (полупрожи и автостоянки)		
Сведения о кадастровом номере	данные отсутствуют		
Сведения о леске, выделке, участках и об иных природных объектах, расположенных в пределах земельного участка	данные отсутствуют		
Сведения о том, что земельный участок полностью расположен в границах заказ с особыми условиями использования территории, территории объекта культурного наследия, объектно-сервитута.	данные отсутствуют		



Подпись должностного лица	ИНТЕГРАЛ, ФОРМАЛ
---------------------------	------------------

Лист 2

Земельный участок		
код объекта недвижимости		
Лист № 2 раздела 1	Всего листов раздела 1: 4	Всего разделов: 8
1:2.05.2025г. № КУ ВН-001/2025-104290643		Всего листов страниц: 74
Классификационный номер:		
78:06:000223:8:1002		
Сведения о том, что земельный участок расположен в границах особой экономической зоны, территории опережающего развития, зоны территориального развития в Русской Федерации, и/или иной территории:		данные отсутствуют
Сведения о том, что земельный участок расположен в границах особо охраняемой природной территории, биологической природной территории и/или экологических зон, лесопарковым заказником федерального, областного уровня, заказником:		данные отсутствуют
Сведения о расположении земельного участка и (или) расположенного на нем объекта недвижимости в границах территории, в отношении которой принято решение о резервировании земель для государственных или муниципальных нужд:		данные отсутствуют
Сведения о результатах проведения государственного земельного надзора:		данные отсутствуют
Сведения о расположении земельного участка в границах территории, в отношении которой утверждены проект межевания территории:		данные отсутствуют
Условный номер земельного участка:		данные отсутствуют
Сведения о принятии акта и (или) внесении договора, предусматривающих предоставление и/или части или с земельным участком земельного или иного недвижимого имущества государственными органами власти или органом местного самоуправления, являющегося в государственной или муниципальной собственности земельного участка для строительства жилого дома, индивидуального использования или иного дома некоммерческого назначения:		данные отсутствуют
Сведения о том, что земельный участок или земельные участки образованы на основании решения об изъятии земельного участка и (или) включении земельного участка в состав земель государственной или муниципальной собственности:		данные отсутствуют
Сведения о том, что земельный участок образован из земель или земельных участков, государственная собственность на которые не разграничена:		данные отсутствуют

 Документ подписан заместителем директора Управления государственного земельного надзора Министерства природных ресурсов и экологии Республики Беларусь		Инициалы, фамилия
Подпись и наименование должности		



Лист 4

Земельный участок			
из состава недвижимости			
Лист № 4 раздела 1	Всего разделов: 4	Всего листов: 74	
12.05.2025г. № КУ ВМ-001/2025-104200645			
Квартальный номер: 78:06:0072218/003			
<p>действия: с 04.07.2024; реализации документов-оснований, рассмотрение от 15.07.2024 № 148 выдан: Бюджетно-Договорное бюджетное ведомство управления Федеральной налоговой инспекции владимирского ресурсной, вид: ограничение (обременения); ограничение прав на земельный участок, предусмотренные статьей 56 Земельного кодекса Российской Федерации, срок действия: с 06.09.2024, реализация документов-оснований: постановление Правительства РФ «О порядке установления ограничений в области государственного земельного контроля в отношении земельных участков, расположенных в границах town's zone от 24.02.2009 № 160 выдан: Правительство Российской Федерации, вид ограничения (обременения): ограничение права на земельный участок, предусмотренные статьей 56 Земельного кодекса Российской Федерации, срок действия: с 12.09.2024; реализации документов-оснований: постановление Правительства РФ «О порядке установления ограничений в области государственного земельного контроля в отношении земельных участков, расположенных в границах town's zone от 24.02.2009 № 160 выдан: Правительство Российской Федерации, вид ограничения (обременения): ограничение права на земельный участок, предусмотренные статьей 56 Земельного кодекса Российской Федерации, срок действия: с 19.12.2024; реализации документов-оснований: постановление Правительства РФ «О порядке установления ограничений в области государственного земельного контроля в отношении земельных участков, расположенных в границах town's zone от 24.02.2009 № 160 выдан: Правительство Российской Федерации, вид ограничения (обременения): ограничение права на земельный участок, предусмотренные статьей 56 Земельного кодекса Российской Федерации, срок действия: с 05.03.2024; реализации документов-оснований: постановление Правительства РФ «О порядке установления ограничений в области государственного земельного контроля в отношении земельных участков, расположенных в границах town's zone от 24.02.2009 № 160 выдан: Правительство Российской Федерации, вид ограничения (обременения): ограничение права на земельный участок, предусмотренные статьей 56 Земельного кодекса Российской Федерации, срок действия: с 26.12.2024; реализации документов-оснований: решение о создании юрлицы границ охранной зоны от 02.11.2024 № 07-2430/РС-625 выдан: Федеральная служба по экстремизму, терроризму, организованной преступности и киберуголовному контролю (Ростовский) Северо-Донское управление, вид ограничения (обременения): ограничение права на земельный участок, предусмотренные статьей 56 Земельного кодекса Российской Федерации, срок действия: с 30.11.2025, реализация документов-оснований: решение о создании юрлицы границ охранной зоны от 10.12.2024 № 06-3100/РС-947 выдан: Федеральная служба по экстремизму, терроризму, организованной преступности (Ростовский) Северо-Донское управление, граница земельного участка, предоставит 78:06:0072218/003/007, 78:06:0072218/4</p>			
Материал Статистика Адреса/квартала			

Полномочия выписки:



ОБЛАСТНОЕ АДМИНИСТРАТИВНО-ТЕРРИТОРИАЛЬНОЕ УПРАВЛЕНИЕ  
ФЕДЕРАЛЬНОЙ НАЛОГОВОЙ СЛУЖБЫ  
ВЛАДИМИРСКОЙ ОБЛАСТИ

ИННОВАЦИЯ. ФОРМАТИВ

Лист 2 Лист 5

Выписка из Единого государственного реестра недвижимости об объеме недвижимости  
Сведения о зарегистрированных правах

		Земельный участок	
		вид объекта недвижимости	
Лист № 1 раздела 2		Всего листов раздела 2, 3	Всего разделов: 8
12.05.2025г. № 63/01/001/2025-1032006-45			Всего листов выписки: 74
Кадастровый номер:		78:06:0042238/002	
1	Принадлежность (правообладателю): Сведения о возможности предоставления третьим лицам персональных данных физического лица	1.1 Санкт-Петербург 1.1.1 данные отсутствуют	
2	Вид, номер, дата и время государственной регистрации права	2.1 Собственность 78:01-5/2001-134.1 18.01.2001 09:00:00	
3	Сведения об осуществлении государственной регистрации сделок, права без необходимости в силу закона согласия третьего лица, органа:	3.1 данные отсутствуют	
4	Страновые зрелища и образование объекта недвижимости:		
4.1	вид: дата государственной регистрации: номер государственной регистрации: орган, на который осуществлены ограничения прав и образования объекта недвижимости: дата и время контроля установленности ограничения: сведения о возможности предоставления третьим лицам персональных данных физического лица: основание государственной регистрации: сведения об осуществлении государственной регистрации сделки, права, ограничения права без необходимости в силу закона согласия третьего лица, органа: сведения об управлении залогом и о договоре управления залогом, если таковой документ является для управления залогом: сведения о документах, который осуществляет хранение государственной документальной информационной хранилища государственной информационной системы:	Прежде ограничения прав и образования объекта недвижимости: 18.01.2001 09:00:00 78:01-5/2001-134.1 Срок действия с 18.01.2001 с 18.01.2001 данные о правообладателе отсутствуют данные отсутствуют данные отсутствуют Дата права: земельный участок, утвержденный КЗРП3 Санкт-Петербурга 02.11.2009, кадастр 02.11.2009 данные отсутствуют данные отсутствуют	



Служба государственной регистрации  
Федеральное агентство государственной регистрации  
кадастра недвижимости  
Датум: 12.05.2025 16:14:05

Лист 6

Земельный участок			
вид объекта недвижимости			
Лист № 2 раздела 2	Всего листов раздела 2: 3	Всего разделов: 8	Всего листов страниц: 74
12.05.2025г. № КУ ИИ-001/2025-103200645			
Квартальный номер: 75-06-0002238-1002			
4-2	ведения о владении земельной или долевой в регистрации земель, об ипотеке:	Прочие ограничения прав и обременения объектов недвижимости	
	Дан государственной регистрации:	18.01.2001 00:00:00	
	номер государственной регистрации:	75-01-5/2001-134.3	
	срок, на который установлен ограничительный право и обременение объекта недвижимости:	Срок действия с 18.01.2001 г 18.01.2001	
	дано, в пользу которого установлено ограничение прав и обременение объекта недвижимости:	данные о правообладателе отсутствуют	
	сведения о возможности предоставления третьим лицам верховенства, данных физического лица основанное государственной регистрации:	данные отсутствуют	
	сведения об осуществлении государственной регистрации сделки, права, отчуждения права без необходимости в силу закона согласия третьих лиц, органы:	План границ земельного участка, утвержденный КФР № 3 Санкт-Петербурга 02.11.2000, выдан 02.11.2000	
	сведения об управлении залогом и о договоре управления залогом, если таковой документ заключен для управления ипотекой:	данные отсутствуют	
	сведения о дежуриторе, который осуществляет хранение обязательной документа (архив) закладной для исполнительной закладной:	данные отсутствуют	
	сведения о введении земельного или долевого в регистрационный закон, об ипотеке:		
5	Должностные лица в данном учреждении:	не зарегистрировано	
6	Земельные и субземельные права требования:	данные отсутствуют	
7	Сведения о возможности предоставления третьим лицам верховенства данных (физического лица)	данные отсутствуют	
8	Сведения о порожении и отчуждения зарегистрированного права:	данные отсутствуют	
9	Сведения о наличии решений об ипотечный объект недвижимости для предоставления и муниципалитет вост:	данные отсутствуют	



ПЕЧАТЬ ИМПЕЧАТНОЕ ДОКЛАДА

ИМПЕЧАТ, ФИМИЛИ

Лист 7

Земельный участок			
вид объекта недвижимости			
Лист № 3 раздела 2	Всего листов раздела 2: 3	Всего разделов: 8	Всего листов участка: 74
12.05.2025г. № КУ ИИ-001/2025-103200645			
Кадастровый номер: 78:06:0042218:1002			
10	Сведения о возможности государственной регистрации без личного участия правообладателя или его законного представителя	данные отсутствуют	
11	Привлечение и сведения о лицах, получивших, но не исполнивших обязательств о продаже государственной регистрации права (подать заявление о предоставлении права для обслуживания объекта недвижимости, сделки и отчуждения объекта недвижимости)	данные отсутствуют	
11	Сведения о возможности государственной регистрации ипотеки, ипотеки, ограничения права на земельный участок из земель сельскохозяйственного назначения	данные отсутствуют	

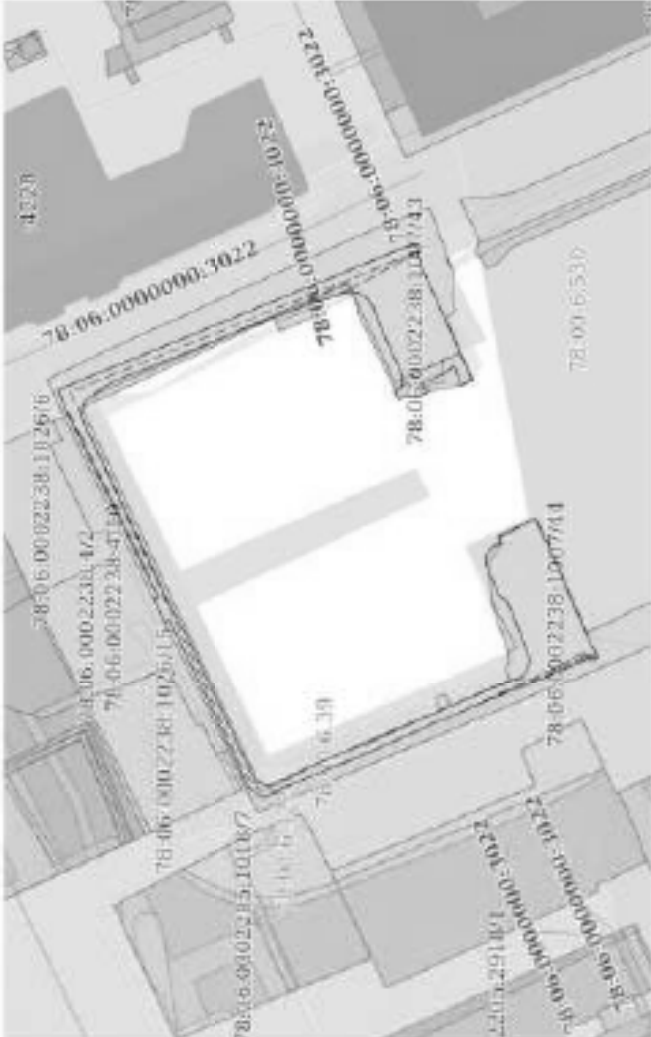



ОБЪЕКТ НЕИМУЩЕСТВЕННОСТИ

ИНВЕСТИЦИОННЫЙ

Відомості про результати реєстрації актів про закінченість робіт з підготовки документації з питань землеустрою, зокрема, з питань визначення меж земельних ділянок, які перебувають у державній власності

Спеціальне землеустроєвче землеустроєвче


Земельний участок		Всього актів про закінченість робіт з підготовки документації з питань землеустрою, зокрема, з питань визначення меж земельних ділянок, які перебувають у державній власності	
Ділянка № 1 рішення 3	Всього актів про закінченість робіт з підготовки документації з питань землеустрою, зокрема, з питань визначення меж земельних ділянок, які перебувають у державній власності	Всього актів про закінченість робіт з підготовки документації з питань землеустрою, зокрема, з питань визначення меж земельних ділянок, які перебувають у державній власності	Всього актів про закінченість робіт з підготовки документації з питань землеустрою, зокрема, з питань визначення меж земельних ділянок, які перебувають у державній власності
12.08.2025г. № КУВН-001/2025-104296643			
Кодифікатор документації	780600022381002		
План (картка, схема) земельного участка			
			
Масштаб: 1:2000	Картинка документації		
			
Державна служба землеустрою України Державний центр землеустрою та кадастру Київська область, м. Київ, вул. Свободи, 104			
Державна служба землеустрою України Державний центр землеустрою та кадастру Київська область, м. Київ, вул. Свободи, 104			

Листы 3 и Лист 9

Выписка из Единого государственного реестра недвижимости об объеме недвижимости  
 Объект недвижимости: земельный участок

Лист № 1, рисунок 3.1		Всего листов: 8		Всего листов выписки: 74	
Земельный участок					
Единица измерения: кв.м					
12.05.2025г. № ЕУ/ВН-001/2025-10/2/006-45					
Кодированный номер: 78.06.000.22.38.1007(1)					

№ п/п	Идентификационный номер	Дирекционный угол	Горизонтальное проложение, N	Описание застройки на местности	Кадатровые номера смежных участков	Ссылки на адреса правообладателей смежных участков	
							1
1	1.1.1	1.1.2	259°49.3'	2.13	78.06.000.22.38.1007(1)	данные отсутствуют	
2	1.1.2	1.1.3	247°39.3'	1.76	78.06.000.22.38.1007(1)	данные отсутствуют	
3	1.1.3	1.1.4	2°46.2'	0.62	78.06.000.22.38.1007(1)	данные отсутствуют	
4	1.1.4	1.1.5	249°54.0'	2.5	78.06.000.22.38.1007(1)	данные отсутствуют	
5	1.1.5	1.1.6	255°38.1'	0.85	78.06.000.22.38.1007(1)	данные отсутствуют	
6	1.1.6	1.1.7	244°29.2'	0.98	78.06.000.22.38.1007(1)	данные отсутствуют	
7	1.1.7	1.1.8	261°40.4'	0.83	78.06.000.22.38.1007(1)	данные отсутствуют	
8	1.1.8	1.1.9	245°52.9'	43.37	данные отсутствуют	данные отсутствуют	
9	1.1.9	1.1.10	335°49.7'	4.18	данные отсутствуют	данные отсутствуют	
10	1.1.10	1.1.11	69°2.0'	4.08	данные отсутствуют	данные отсутствуют	
11	1.1.11	1.1.12	70°36.5'	3.22	78.06.000.22.38.1007(1)	данные отсутствуют	
12	1.1.12	1.1.13	321°7.8'	2.15	78.06.000.22.38.1007(1)	данные отсутствуют	
13	1.1.13	1.1.14	326°31.9'	2.16	78.06.000.22.38.1007(1)	данные отсутствуют	
14	1.1.14	1.1.15	329°51.5'	2.15	78.06.000.22.38.1007(1)	данные отсутствуют	
15	1.1.15	1.1.16	333°11.8'	2.15	78.06.000.22.38.1007(1)	данные отсутствуют	
16	1.1.16	1.1.17	336°10.4'	2.15	78.06.000.22.38.1007(1)	данные отсутствуют	
17	1.1.17	1.1.18	339°52.8'	2.15	78.06.000.22.38.1007(1)	данные отсутствуют	
18	1.1.18	1.1.19	248°22.1'	2.5	78.06.000.22.38.1007(1)	данные отсутствуют	
19	1.1.19	1.1.20	163°31.8'	1.2	78.06.000.22.38.1007(1)	данные отсутствуют	
20	1.1.20	1.1.21	240°53.0'	0.9	78.06.000.22.38.1007(1)	данные отсутствуют	
21	1.1.21	1.1.22	334°25.9'	5.4	данные отсутствуют	данные отсутствуют	
22	1.1.22	1.1.23	10°39.9'	3.13	данные отсутствуют	данные отсутствуют	

 ДОКУМЕНТ НЕДВИЖИМОСТИ ЭКСПЛУАТАЦИОННО-КАДАТРОВОЕ Описание недвижимости: земельный участок, кадастровый номер: 78.06.000.22.38.1007(1) КОДЕС НАЗНАЧЕНИЯ ЗЕМЕЛЬНЫХ УЧАСТКОВ 78.06.000.22.38.1007(1)		ИНВЕСТИЦ. ФИНАНСИР.
---	--	---------------------

Земельный участок							
вид объекта недвижимости							
Лист № 2 раздела 3.1		Всего листов раздела 3.1: 6		Всего разделов: 8		Всего листов выписки: 74	
12.05.2025г. № КУ ВМ-001/2025-104200645							
Квартальный номер: 78:06:0002238/1002							
1	2	3	4	5	6	7	8
23	1.1.23	1.1.24	338°2.0'	2,27	ДАННЫЕ ОТСУТСТВУЮТ	ДАННЫЕ ОТСУТСТВУЮТ	ДАННЫЕ ОТСУТСТВУЮТ
24	1.1.24	1.1.25	354°38.6'	0.64	ДАННЫЕ ОТСУТСТВУЮТ	ДАННЫЕ ОТСУТСТВУЮТ	ДАННЫЕ ОТСУТСТВУЮТ
25	1.1.25	1.1.26	68°27.8'	8.21	ДАННЫЕ ОТСУТСТВУЮТ	ДАННЫЕ ОТСУТСТВУЮТ	ДАННЫЕ ОТСУТСТВУЮТ
26	1.1.26	1.1.27	158°46.3'	2.79	ДАННЫЕ ОТСУТСТВУЮТ	ДАННЫЕ ОТСУТСТВУЮТ	ДАННЫЕ ОТСУТСТВУЮТ
27	1.1.27	1.1.28	95°16.9'	1.2	ДАННЫЕ ОТСУТСТВУЮТ	ДАННЫЕ ОТСУТСТВУЮТ	ДАННЫЕ ОТСУТСТВУЮТ
28	1.1.28	1.1.29	90°23.6'	1.2	ДАННЫЕ ОТСУТСТВУЮТ	78.06.0002238; 1007(1)	ДАННЫЕ ОТСУТСТВУЮТ
29	1.1.29	1.1.30	86°9.2'	1.19	ДАННЫЕ ОТСУТСТВУЮТ	78.06.0002238; 1007(1)	ДАННЫЕ ОТСУТСТВУЮТ
30	1.1.30	1.1.31	80°55.7'	1.21	ДАННЫЕ ОТСУТСТВУЮТ	78.06.0002238; 1007(1)	ДАННЫЕ ОТСУТСТВУЮТ
31	1.1.31	1.1.32	66°16.3'	23.41	ДАННЫЕ ОТСУТСТВУЮТ	78.06.0002238; 1007(1)	ДАННЫЕ ОТСУТСТВУЮТ
32	1.1.32	1.1.33	77°4.9'	1.12	ДАННЫЕ ОТСУТСТВУЮТ	78.06.0002238; 1007(1)	ДАННЫЕ ОТСУТСТВУЮТ
33	1.1.33	1.1.34	69°37.4'	1.12	ДАННЫЕ ОТСУТСТВУЮТ	78.06.0002238; 1007(1)	ДАННЫЕ ОТСУТСТВУЮТ
34	1.1.34	1.1.35	62°4.6'	1.13	ДАННЫЕ ОТСУТСТВУЮТ	78.06.0002238; 1007(1)	ДАННЫЕ ОТСУТСТВУЮТ
35	1.1.35	1.1.36	54°45.5'	1.13	ДАННЫЕ ОТСУТСТВУЮТ	78.06.0002238; 1007(1)	ДАННЫЕ ОТСУТСТВУЮТ
36	1.1.36	1.1.37	47°10.5'	1.12	ДАННЫЕ ОТСУТСТВУЮТ	78.06.0002238; 1007(1)	ДАННЫЕ ОТСУТСТВУЮТ
37	1.1.37	1.1.38	40°19.6'	1.13	ДАННЫЕ ОТСУТСТВУЮТ	78.06.0002238; 1007(1)	ДАННЫЕ ОТСУТСТВУЮТ
38	1.1.38	1.1.39	32°16.6'	1.12	ДАННЫЕ ОТСУТСТВУЮТ	78.06.0002238; 1007(1)	ДАННЫЕ ОТСУТСТВУЮТ
39	1.1.39	1.1.40	25°12.1'	1.13	ДАННЫЕ ОТСУТСТВУЮТ	78.06.0002238; 1007(1)	ДАННЫЕ ОТСУТСТВУЮТ
40	1.1.40	1.1.41	18°5.8'	1.13	ДАННЫЕ ОТСУТСТВУЮТ	78.06.0002238; 1007(1)	ДАННЫЕ ОТСУТСТВУЮТ
41	1.1.41	1.1.42	10°13.3'	1.12	ДАННЫЕ ОТСУТСТВУЮТ	78.06.0002238; 1007(1)	ДАННЫЕ ОТСУТСТВУЮТ
42	1.1.42	1.1.43	3°34.6'	1.12	ДАННЫЕ ОТСУТСТВУЮТ	78.06.0002238; 1007(1)	ДАННЫЕ ОТСУТСТВУЮТ
43	1.1.43	1.1.44	355°57.0'	1.13	ДАННЫЕ ОТСУТСТВУЮТ	78.06.0002238; 1007(1)	ДАННЫЕ ОТСУТСТВУЮТ
44	1.1.44	1.1.45	342°19.7'	16.37	ДАННЫЕ ОТСУТСТВУЮТ	78.06.0002238; 1007(1)	ДАННЫЕ ОТСУТСТВУЮТ
45	1.1.45	1.1.46	338°35.9'	19.74	ДАННЫЕ ОТСУТСТВУЮТ	78.06.0002238; 1007(1)	ДАННЫЕ ОТСУТСТВУЮТ
46	1.1.46	1.1.47	336°38.9'	19.39	ДАННЫЕ ОТСУТСТВУЮТ	78.06.0002238; 1007(1)	ДАННЫЕ ОТСУТСТВУЮТ
47	1.1.47	1.1.48	337°46.1'	21.25	ДАННЫЕ ОТСУТСТВУЮТ	78.06.0002238; 1007(1)	ДАННЫЕ ОТСУТСТВУЮТ
48	1.1.48	1.1.49	339°23.2'	10.4	ДАННЫЕ ОТСУТСТВУЮТ	78.06.0002238; 1007(1)	ДАННЫЕ ОТСУТСТВУЮТ
49	1.1.49	1.1.50	330°17.3'	6.52	ДАННЫЕ ОТСУТСТВУЮТ	78.06.0002238; 1007(1)	ДАННЫЕ ОТСУТСТВУЮТ
50	1.1.50	1.1.51	320°18.4'	5.28	ДАННЫЕ ОТСУТСТВУЮТ	78.06.0002238; 1007(1)	ДАННЫЕ ОТСУТСТВУЮТ
51	1.1.51	1.1.52	314°33.8'	0.93	ДАННЫЕ ОТСУТСТВУЮТ	78.06.0002238; 1007(1)	ДАННЫЕ ОТСУТСТВУЮТ



ДАНИЕ ВНЕШНЕГО ВИДА ДОКУМЕНТА

ИНТЕГРАЛ. ФОРМАТ

Лист 11

Земельный участок							
вид объекта недвижимости							
Лист № 3 раздела 3.1		Всего листов раздела 3.1: 6		Всего разделов: 8		Всего листов выписки: 74	
12.05.2025г. № КУ ВМ-001/2025-104200645							
Квартальный номер: 78:06:0002238/1002							
1	2	3	4	5	6	7	8
52	1.1.52	1.1.53	306°37.3'	0.92	Данные отсутствуют	78:06:0002238/1007(1)	Данные отсутствуют
53	1.1.53	1.1.54	297°57.7'	0.92	Данные отсутствуют	78:06:0002238/1007(1)	Данные отсутствуют
54	1.1.54	1.1.55	290°23.6'	0.92	Данные отсутствуют	78:06:0002238/1007(1)	Данные отсутствуют
55	1.1.55	1.1.56	281°47.6'	0.92	Данные отсутствуют	78:06:0002238/1007(1)	Данные отсутствуют
56	1.1.56	1.1.57	273°43.9'	0.92	Данные отсутствуют	78:06:0002238/1007(1)	Данные отсутствуют
57	1.1.57	1.1.58	265°1.8'	0.92	Данные отсутствуют	78:06:0002238/1007(1)	Данные отсутствуют
58	1.1.58	1.1.59	257°20.1'	0.92	Данные отсутствуют	78:06:0002238/1007(1)	Данные отсутствуют
59	1.1.59	1.1.60	248°50.3'	69.43	Данные отсутствуют	78:06:0002238/1007(1)	Данные отсутствуют
60	1.1.60	1.1.61	241°41.8'	12.82	Данные отсутствуют	78:06:0002238/1007(1)	Данные отсутствуют
61	1.1.61	1.1.62	244°42.0'	28.76	Данные отсутствуют	78:06:0002238/1007(1)	Данные отсутствуют
62	1.1.62	1.1.63	244°29.4'	30.37	Данные отсутствуют	78:06:0002238/1007(1)	Данные отсутствуют
63	1.1.63	1.1.64	201°38.7'	5.62	Данные отсутствуют	78:06:0002238/1007(1)	Данные отсутствуют
64	1.1.64	1.1.65	154°2.4'	11.01	Данные отсутствуют	78:06:0002238/1007(1)	Данные отсутствуют
65	1.1.65	1.1.66	154°34.4'	13.85	Данные отсутствуют	78:06:0002238/1007(1)	Данные отсутствуют
66	1.1.66	1.1.67	158°47.7'	11.06	Данные отсутствуют	78:06:0002238/1007(1)	Данные отсутствуют
67	1.1.67	1.1.68	155°50.1'	21.25	Данные отсутствуют	78:06:0002238/1007(1)	Данные отсутствуют
68	1.1.68	1.1.69	156°1.2'	10.01	Данные отсутствуют	78:06:0002238/1007(1)	Данные отсутствуют
69	1.1.69	1.1.70	157°30.9'	6.54	Данные отсутствуют	78:06:0002238/1007(1)	Данные отсутствуют
70	1.1.70	1.1.71	156°13.6'	21.48	Данные отсутствуют	78:06:0002238/1007(1)	Данные отсутствуют
71	1.1.71	1.1.72	153°50.8'	1.05	Данные отсутствуют	78:06:0002238/1007(1)	Данные отсутствуют
72	1.1.72	1.1.73	125°2.2'	1.06	Данные отсутствуют	78:06:0002238/1007(1)	Данные отсутствуют
73	1.1.73	1.1.74	117°47.0'	1.05	Данные отсутствуют	78:06:0002238/1007(1)	Данные отсутствуют
74	1.1.74	1.1.75	109°17.4'	1.06	Данные отсутствуют	78:06:0002238/1007(1)	Данные отсутствуют
75	1.1.75	1.1.76	101°25.0'	1.06	Данные отсутствуют	78:06:0002238/1007(1)	Данные отсутствуют
76	1.1.76	1.1.77	93°48.8'	1.05	Данные отсутствуют	78:06:0002238/1007(1)	Данные отсутствуют
77	1.1.77	1.1.78	85°38.8'	1.06	Данные отсутствуют	78:06:0002238/1007(1)	Данные отсутствуют
78	1.1.78	1.1.79	68°16.7'	21.08	Данные отсутствуют	78:06:0002238/1007(1)	Данные отсутствуют
79	1.1.79	1.1.80	31°51.2'	3.2	Данные отсутствуют	78:06:0002238/1007(1)	Данные отсутствуют
80	1.1.80	1.1.81	67°27.2'	10.72	Данные отсутствуют	Данные отсутствуют	Данные отсутствуют



ФЕДЕРАЛЬНОЕ АГЕНТСТВО ТЕХНИЧЕСКОГО РЕГУЛИРОВАНИЯ И МЕТРОЛОГИИ

ИНТЕГРАЛ. ФИЛИАЛ

Лист 12

Жемчужный участок									
вдоль объекта недвижимости									
Лист № 4 роздела 3.1		Всего листов роздела 3.1: 6		Всего розделов: 8		Всего листов выписки: 74			
12.05.2025г. № КУ ВМ-001/2025-104200645									
Квартальный номер: 78-06-0002238-1002									
1	2	3	4	5	6	7	8		
81	1.1.81	1.1.82	65°42'8"	0.9	Данные отсутствуют	Данные отсутствуют	Данные отсутствуют		
82	1.1.82	1.1.83	74°34'7"	0.9	Данные отсутствуют	Данные отсутствуют	Данные отсутствуют		
83	1.1.83	1.1.84	84°17'3"	0.9	Данные отсутствуют	Данные отсутствуют	Данные отсутствуют		
84	1.1.84	1.1.85	93°10'8"	0.9	Данные отсутствуют	Данные отсутствуют	Данные отсутствуют		
85	1.1.85	1.1.86	102°48'2"	0.9	Данные отсутствуют	Данные отсутствуют	Данные отсутствуют		
86	1.1.86	1.1.87	111°26'9"	0.9	Данные отсутствуют	Данные отсутствуют	Данные отсутствуют		
87	1.1.87	1.1.88	121°4'3"	0.93	Данные отсутствуют	Данные отсутствуют	Данные отсутствуют		
88	1.1.88	1.1.89	130°3'0"	0.9	Данные отсутствуют	Данные отсутствуют	Данные отсутствуют		
89	1.1.89	1.1.90	139°27'0"	0.9	Данные отсутствуют	Данные отсутствуют	Данные отсутствуют		
90	1.1.90	1.1.91	148°36'1"	0.9	Данные отсутствуют	Данные отсутствуют	Данные отсутствуют		
91	1.1.91	1.1.92	157°57'8"	0.93	Данные отсутствуют	Данные отсутствуют	Данные отсутствуют		
92	1.1.92	1.1.93	167°11'4"	0.9	Данные отсутствуют	Данные отсутствуют	Данные отсутствуют		
93	1.1.93	1.1.94	176°11'2"	0.9	Данные отсутствуют	Данные отсутствуют	Данные отсутствуют		
94	1.1.94	1.1.95	62°23'6"	2.46	Данные отсутствуют	Данные отсутствуют	Данные отсутствуют		
95	1.1.94	1.1.94			Данные отсутствуют	28.06.0002238.1002(1)	Данные отсутствуют		
96	1.1.95	1.1.96	151°31'3"	4.15	Данные отсутствуют	Данные отсутствуют	Данные отсутствуют		
97	1.1.96	1.1.97	152°0'9"	6.14	Данные отсутствуют	78.06.0002238.1002(1)	Данные отсутствуют		
98	1.1.97	1.1.98	152°34'8"	4.49	Данные отсутствуют	Данные отсутствуют	Данные отсутствуют		
99	1.1.98	1.1.99	245°26'3"	21.48	Данные отсутствуют	Данные отсутствуют	Данные отсутствуют		
100	1.1.99	1.1.100	247°3'8"	25.81	Данные отсутствуют	Данные отсутствуют	Данные отсутствуют		
101	1.1.100	1.1.101	268°28'7"	1.13	Данные отсутствуют	78.06.0002238.1002(1)	Данные отсутствуют		
102	1.1.101	1.1.102	240°32'7"	7.36	Данные отсутствуют	78.06.0002238.1002(1)	Данные отсутствуют		
103	1.1.102	1.1.103	343°13'4"	1.42	Данные отсутствуют	78.06.0002238.1002(1)	Данные отсутствуют		
104	1.1.103	1.1.104	342°19'9"	1.42	Данные отсутствуют	78.06.0002238.1002(1)	Данные отсутствуют		
105	1.1.104	1.1.105	60°30'2"	2.01	Данные отсутствуют	78.06.0002238.1002(1)	Данные отсутствуют		
106	1.1.105	1.1.106	343°4'3"	0.72	Данные отсутствуют	78.06.0002238.1002(1)	Данные отсутствуют		
107	1.1.106	1.1.107	248°32'2"	1.26	Данные отсутствуют	78.06.0002238.1002(1)	Данные отсутствуют		
108	1.1.107	1.1.108	334°46'4"	4.79	Данные отсутствуют	78.06.0002238.1002(1)	Данные отсутствуют		
109	1.1.108	1.1.109	336°18'8"	10.5	Данные отсутствуют	78.06.0002238.1002(1)	Данные отсутствуют		



ИМЕНА, ФАМИЛИЯ

Лист 13

Земельный участок							
вид объекта недвижимости							
Лист №5 раздела 3.1		Всего листов раздела 3.1: 6		Всего разделов: 8		Всего листов выписки: 74	
12.05.2025г. № КУ ВМ-001/2025-104200645							
Квартальный номер: 78:06:0002238:1002							
1	2	3	4	5	6	7	8
110	1.1.109	1.1.110	336*55.3'	36.63	данные отсутствуют	78.06.0002238:1007(1)	данные отсутствуют
111	1.1.110	1.1.111	333*51.8'	1.79	данные отсутствуют	78.06.0002238:1007(1)	данные отсутствуют
112	1.1.111	1.1.112	340*25.3'	4.6	данные отсутствуют	78.06.0002238:1007(1)	данные отсутствуют
113	1.1.112	1.1.113	234*1.0'	5.73	данные отсутствуют	78.06.0002238:1007(1)	данные отсутствуют
114	1.1.113	1.1.114	336*22.3'	13.45	данные отсутствуют	78.06.0002238:1007(1)	данные отсутствуют
115	1.1.114	1.1.115	336*6.2'	14.89	данные отсутствуют	78.06.0002238:1007(1)	данные отсутствуют
116	1.1.115	1.1.116	339*33.4'	2.98	данные отсутствуют	78.06.0002238:1007(1)	данные отсутствуют
117	1.1.116	1.1.117	337*53.6'	22.61	данные отсутствуют	78.06.0002238:1007(1)	данные отсутствуют
118	1.1.117	1.1.118	248*3.1'	0.74	данные отсутствуют	78.06.0002238:1007(1)	данные отсутствуют
119	1.1.118	1.1.119	339*38.3'	4.14	данные отсутствуют	78.06.0002238:1007(1)	данные отсутствуют
120	1.1.119	1.1.120	237*0.0'	0.18	данные отсутствуют	78.06.0002238:1007(1)	данные отсутствуют
121	1.1.120	1.1.121	333*53.5'	1.68	данные отсутствуют	78.06.0002238:1007(1)	данные отсутствуют
122	1.1.121	1.1.122	70*12.1'	0.53	данные отсутствуют	78.06.0002238:1007(1)	данные отсутствуют
123	1.1.122	1.1.123	309*3.2'	0.68	данные отсутствуют	78.06.0002238:1007(1)	данные отсутствуют
124	1.1.123	1.1.124	57*20.9'	1.43	данные отсутствуют	78.06.0002238:1007(1)	данные отсутствуют
125	1.1.124	1.1.125	100*57.2'	0.32	данные отсутствуют	78.06.0002238:1007(1)	данные отсутствуют
126	1.1.125	1.1.126	38*47.5'	2.92	данные отсутствуют	78.06.0002238:1007(1)	данные отсутствуют
127	1.1.126	1.1.127	48*5.3'	1.71	данные отсутствуют	78.06.0002238:1007(1)	данные отсутствуют
128	1.1.127	1.1.128	56*56.0'	2.29	данные отсутствуют	78.06.0002238:1007(1)	данные отсутствуют
129	1.1.128	1.1.129	64*54.8'	14.74	данные отсутствуют	78.06.0002238:1007(1)	данные отсутствуют
130	1.1.129	1.1.130	64*39.6'	8.79	данные отсутствуют	78.06.0002238:1007(1)	данные отсутствуют
131	1.1.130	1.1.131	64*33.3'	39.34	данные отсутствуют	78.06.0002238:1007(1)	данные отсутствуют
132	1.1.131	1.1.132	336*47.9'	1.76	данные отсутствуют	78.06.0002238:1007(1)	данные отсутствуют
133	1.1.132	1.1.133	63*34.7'	8.92	данные отсутствуют	78.06.0002238:1007(1), 78.06.0002238:301	данные отсутствуют, адрес отсутствует
134	1.1.133	1.1.134	153*10.1'	2.18	данные отсутствуют	78.06.0002238:1007(1)	данные отсутствуют
135	1.1.134	1.1.135	43*7.7'	1.08	данные отсутствуют	78.06.0002238:1007(1)	данные отсутствуют
136	1.1.135	1.1.136	61*5.5'	1.53	данные отсутствуют	78.06.0002238:1007(1)	данные отсутствуют
137	1.1.136	1.1.137	63*42.0'	72.43	данные отсутствуют	78.06.0002238:1007(1)	данные отсутствуют
138	1.1.137	1.1.138	77*41.0'	2.34	данные отсутствуют	78.06.0002238:1007(1)	данные отсутствуют



Республика Беларусь  
Министерство земельных ресурсов и  
архитектуры, градостроительства и  
строительства

ДЕПАРТАМЕНТ ИНФОРМАЦИОННЫХ ТЕХНОЛОГИЙ

ИНТЕРНАЛ, ФИЗИЧНА

Жемчужный участок		всего листов выписки: 74	
всего листов выписки: 74		всего листов: 8	
Лист № 6 раздела 3.1		всего листов раздела 3.1: 6	
12.05.2025г. № КУ ВВ-001/2025-104200645		78.06.000.22.38.1007(1)	
Квартальный номер:		78.06.000.22.38.1002	

1	2	3	4	5	6	7	8
139	1.1.138	1.1.139	63°0,2'	1,19	ДАННЫЕ ОТСУТСТВУЮТ	78.06.000.22.38.1007(1)	ДАННЫЕ ОТСУТСТВУЮТ
140	1.1.139	1.1.140	70°33,6'	2,34	ДАННЫЕ ОТСУТСТВУЮТ	78.06.000.22.38.1007(1)	ДАННЫЕ ОТСУТСТВУЮТ
141	1.1.140	1.1.141	459°54,9'	8,84	ДАННЫЕ ОТСУТСТВУЮТ	78.06.000.22.38.1007(1)	ДАННЫЕ ОТСУТСТВУЮТ
142	1.1.141	1.1.142	157°48,1'	114,95	ДАННЫЕ ОТСУТСТВУЮТ	78.06.000.22.38.1007(1)	ДАННЫЕ ОТСУТСТВУЮТ
143	1.1.142	1.1.143	159°26,6'	1,2	ДАННЫЕ ОТСУТСТВУЮТ	78.06.000.22.38.1007(1)	ДАННЫЕ ОТСУТСТВУЮТ
144	1.1.143	1.1.144	157°33,0'	4,92	ДАННЫЕ ОТСУТСТВУЮТ	78.06.000.22.38.1007(1)	ДАННЫЕ ОТСУТСТВУЮТ
145	1.1.144	1.1.1	157°28,3'	10,23	ДАННЫЕ ОТСУТСТВУЮТ	78.06.000.22.38.1007(1)	ДАННЫЕ ОТСУТСТВУЮТ

ДЕПАРТАМЕНТ ИМУЩЕСТВА ГОРОДА МОСКВЫ	ДЕПАРТАМЕНТ ИМУЩЕСТВА ГОРОДА МОСКВЫ
ДЕПАРТАМЕНТ ИМУЩЕСТВА ГОРОДА МОСКВЫ УПРАВЛЕНИЕ ИМУЩЕСТВА ГОРОДА МОСКВЫ	ДЕПАРТАМЕНТ ИМУЩЕСТВА ГОРОДА МОСКВЫ УПРАВЛЕНИЕ ИМУЩЕСТВА ГОРОДА МОСКВЫ
ДЕПАРТАМЕНТ ИМУЩЕСТВА ГОРОДА МОСКВЫ УПРАВЛЕНИЕ ИМУЩЕСТВА ГОРОДА МОСКВЫ	ДЕПАРТАМЕНТ ИМУЩЕСТВА ГОРОДА МОСКВЫ УПРАВЛЕНИЕ ИМУЩЕСТВА ГОРОДА МОСКВЫ
ДЕПАРТАМЕНТ ИМУЩЕСТВА ГОРОДА МОСКВЫ УПРАВЛЕНИЕ ИМУЩЕСТВА ГОРОДА МОСКВЫ	ДЕПАРТАМЕНТ ИМУЩЕСТВА ГОРОДА МОСКВЫ УПРАВЛЕНИЕ ИМУЩЕСТВА ГОРОДА МОСКВЫ

Листы 3 и 2 Лист 15

Выписка из Единого государственного реестра недвижимости об объеме недвижимости  
 Объекты недвижимости земельного участка

Земельный участок			
№10/001/2025-10/02/006-45			
Лист № 1, раздел 3.2.	Всего листов: 8	Всего листов выписки: 74	
7816-00-223-8-1062			
Квартальный номер:			

Сведения о характеристиках точек границ земельного участка

Порядковый номер	Координаты, м		Списание записей в местности	Счетчик вершин СГБ-1064	Средняя квадратичная погрешность определения координат характерных точек границ земельного участка, м
	X	Y			
1	2	3	4	5	6
1	94471.3	108573.35	-	-	-
2	94470.73	108571.51	-	-	-
3	94470.06	108569.88	-	-	-
4	94470.68	108569.91	-	-	-
5	94469.82	108567.56	-	-	-
6	94469.01	108566.74	-	-	-
7	94469.19	108565.86	-	-	-
8	94469.07	108565.04	-	-	-
9	94451.35	108525.46	-	-	-
10	94455.16	108523.75	-	-	-
11	94456.62	108527.56	-	-	-
12	94457.69	108530.6	-	-	-
13	94459.41	108529.31	-	-	-
14	94461.21	108528.12	-	-	-
15	94463.07	108527.04	-	-	-
16	94464.59	108526.07	-	-	-
17	94466.06	108525.2	-	-	-
18	94468.08	108524.46	-	-	-
19	94468.06	108522.14	-	-	-
20	94466.01	108522.48	-	-	-
21	94466.47	108521.69	-	-	-
22	94471.34	108519.36	-	-	-



СЛУЖБА ТЕХНИЧЕСКОГО РЕГУЛИРОВАНИЯ

ИНТЕГРАЛ, ФИЛИАЛ

Земельный участок				
вд. объекта недвижимости				
Лист № 2, раздел 3.2		Всего листов раздела 3.2: 6		Всего листов выписки: 7/4
12.05.2025г. № КУ ВВ-001/2025-104200643				
Квартальный номер: 76:06:0002218/0402				
1	2	3	4	5
23	94474.42	108519.94	-	-
24	94476.8	108518.98	*	*
25	94477.44	108518.92	*	*
26	94478.62	108521.91	-	-
27	94476.02	108522.92	-	-
28	94475.01	108524.11	-	-
29	94475.9	108525.31	-	-
30	94475.58	108526.5	-	-
31	94476.17	108527.69	-	-
32	94485.59	108549.12	-	-
33	94485.84	108550.21	-	-
34	94486.23	108551.26	-	-
35	94486.76	108552.26	-	-
36	94487.41	108553.18	-	-
37	94488.17	108554	-	-
38	94489.03	108554.73	-	-
39	94489.98	108555.33	-	-
40	94491	108555.81	-	-
41	94492.07	108556.16	-	-
42	94493.17	108556.36	-	-
43	94494.29	108556.43	*	*
44	94495.42	108556.35	-	-
45	94511.02	108551.38	-	-
46	94529.39	108544.18	-	-
47	94547.45	108537.12	-	-
48	94567.12	108539.08	-	-
49	94576.83	108525.42	-	-
50	94582.51	108522.19	-	-
51	94586.57	108518.82	-	-



ДАТА ВВЕДЕНИЯ В ДЕЙСТВИЕ

ИНВЕСТИЦИОННЫЙ

Лист 17

Земельный участок				
вид объекта недвижимости				
Лист № 3 раздела 3.2		Всего листов раздела 3.2: 6		Всего листов выписки: 74
12.05.2025г. № КУ ВМ-001/2025-104200643				
Квартальный номер: 76:06:0002218/002				
1	2	3	4	5
52	94587.22	108518.16	-	-
53	94587.77	108517.42	*	*
54	94588.2	108516.61	*	*
55	94588.52	108515.75	-	-
56	94588.71	108514.84	-	-
57	94588.77	108513.92	-	-
58	94588.69	108513	-	-
59	94588.49	108512.11	-	-
60	94588.07	108419.27	-	-
61	94552.89	108437.98	-	-
62	94549.6	10841.98	-	-
63	94527.52	108384.57	-	-
64	94522.49	108382.54	*	*
65	94512.39	108357.36	-	-
66	94498.24	108394.08	-	-
67	94487.03	108398.08	*	*
68	94468.54	108406.78	-	-
69	94459.39	108410.85	-	-
70	94453.35	108413.35	-	-
71	94433.69	108422.01	-	-
72	94432.96	108422.77	*	*
73	94432.35	108423.64	-	-
74	94431.86	108424.57	-	-
75	94431.51	108425.57	*	*
76	94431.3	108426.61	-	-
77	94431.23	108427.66	-	-
78	94431.32	108428.72	-	-
79	94430.12	108448.3	-	-
80	94441.84	108449.99	-	-



ДАТОВЫЕ ВЕРСИИ: 04.04.2025г.

ИНТЕРНАЛ: ФОРМАТИВ

Лист 18

Земельный участок				
в/д общества недвижимости				
Лист № 4 раздела 3.2		Всего листов раздела 3.2: 6		Всего листов выписки 7/4
12.05.2025г. № КУ ВВЕ-001/2025-104200643				
Квартальный номер: 78:06:0002238/1002				
1	2	3	4	5
81	94445.08	108459.89	-	-
82	94445.32	108460.71	*	*
83	94445.56	108461.58	*	*
84	94446.05	108462.48	-	-
85	94446.6	108463.38	-	-
86	94446.4	108464.26	-	-
87	94446.07	108465.1	-	-
88	94445.6	108465.88	-	-
89	94445.02	108466.57	-	-
90	94444.33	108467.15	-	-
91	94443.56	108467.82	-	-
92	94442.72	108467.96	-	-
93	94441.84	108468.16	*	*
94	94440.94	108468.22	-	-
95	94442.08	108470.4	-	-
96	94438.43	108472.38	*	*
97	94433.01	108475.26	-	-
98	94429.02	108477.33	-	-
99	94420.08	108457.79	-	-
100	94410.89	108436.95	-	-
101	94410.86	108434.92	*	*
102	94407.24	108428.51	-	-
103	94408.6	108428.1	-	-
104	94409.95	108427.67	*	*
105	94410.94	108429.42	-	-
106	94411.63	108429.21	-	-
107	94411.17	108428.04	-	-
108	94415.5	108426	-	-
109	94425.12	108421.78	-	-



ИНТЕРНЕТ-ФОРМА

ИНТЕРНЕТ-ФОРМА

Земельный участок				
вид объекта недвижимости				
Лист № 5 раздела 3.2		Всего листов раздела 3.2: 6		Всего листов выписки: 7/4
12.05.2025г. № КУ ВВ-001/2025-104200645				
Квартальный номер: 78:06:0002238/0402				
1	2	3	4	5
110	94458.82	108407.42	-	-
111	94460.43	108406.63	*	*
112	94464.76	108405.09	*	*
113	94469.01	108402.58	-	-
114	94482.23	108397.19	*	*
115	94495.84	108391.16	-	-
116	94498.63	108390.12	-	-
117	94519.58	108381.61	-	-
118	94519.31	108380.94	-	-
119	94525.19	108379.5	-	-
120	94523.06	108379.37	-	-
121	94524.57	108378.63	-	-
122	94524.75	108379.13	*	*
123	94525.18	108378.6	-	-
124	94525.32	108379.47	-	-
125	94526.26	108379.78	*	*
126	94528.6	108381.53	-	-
127	94529.74	108382.8	-	-
128	94530.69	108384.72	-	-
129	94537.24	108398.07	-	-
130	94541	108406.01	*	*
131	94557.88	108441.54	-	-
132	94559.5	108440.84	-	-
133	94563.47	108448.83	*	*
134	94561.52	108449.81	-	-
135	94562.31	108450.55	-	-
136	94563.03	108451.89	-	-
137	94595.14	108516.82	-	-
138	94595.64	108519.11	-	-



ДЕПАРТАМЕНТ ИНФОРМАЦИОННО-ТЕХНОЛОГИЧЕСКОГО

ИНФОРМАЦИОННО-ТЕХНОЛОГИЧЕСКОЕ

Земельный участок				
вкл. объекта недвижимости				
Лист № 6 раздела 3.2		Всего листов раздела 3.2: 6		Всего листов выписки: 7/4
12.05.2025г. № КУ ВВ-001/2025-104200643				
Квартальный номер: 78-06-0002238-1002				
1	2	3	4	5
139	94596.18	108520.17	-	-
140	94596.96	108522.38	*	*
141	94593.35	108523.7	*	*
142	94496.02	108567.13	-	-
143	94485.8	108567.55	-	-
144	94481.25	108569.43	-	-
1	94471.8	108573.35	-	-



ИНТЕРНЕТ-ПОРТАЛ ГОСУДАРСТВЕННОЙ

ИНФОРМАЦИИ

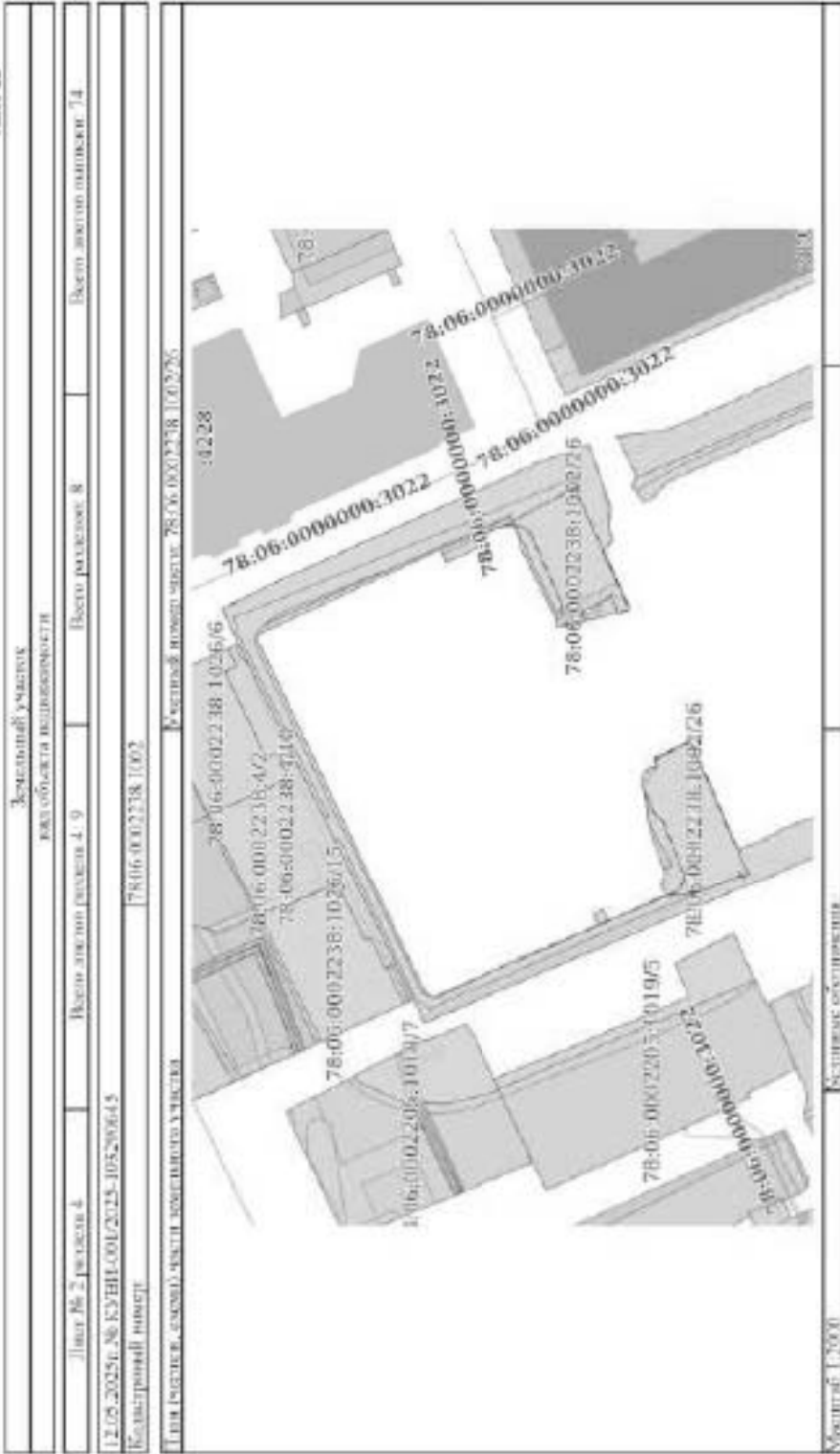
Нанесення на Бюджетну карту архітектурного реєстру з детальністю об'єкту володіння  
Складний в частку земельний участок

Земельний участок		Всього земельних ділянок	
всього земельних ділянок			
Лист № 1 розділа 4	Всього земельних ділянок 4-9	Всього земельних ділянок 8	Всього земельних ділянок 74
12.05.2025г. № КУВН-001/2025-10329645			
Кодовий номер			
78:06:002238:1002		78:06:002238:1002	
Лист (листки, частки) земельних ділянок			
Листовий номер запису: 78:06:002238:1002/25			
Масштаб 1:3000		Експорт геоінформації	


 Держреєстр України  
 Державний реєстр  
 Україна, Київська область, Іршанський район  
 Іршанська міська територіальна громада  
 Іршанська сільська рада  
 Іршанська с/пгт, вул. 100-ліття України, 10

ІРШАНСЬКА СІЛЬСЬКА РАДА	ІРШАНСЬКА СІЛЬСЬКА РАДА
ІРШАНСЬКА СІЛЬСЬКА РАДА	ІРШАНСЬКА СІЛЬСЬКА РАДА

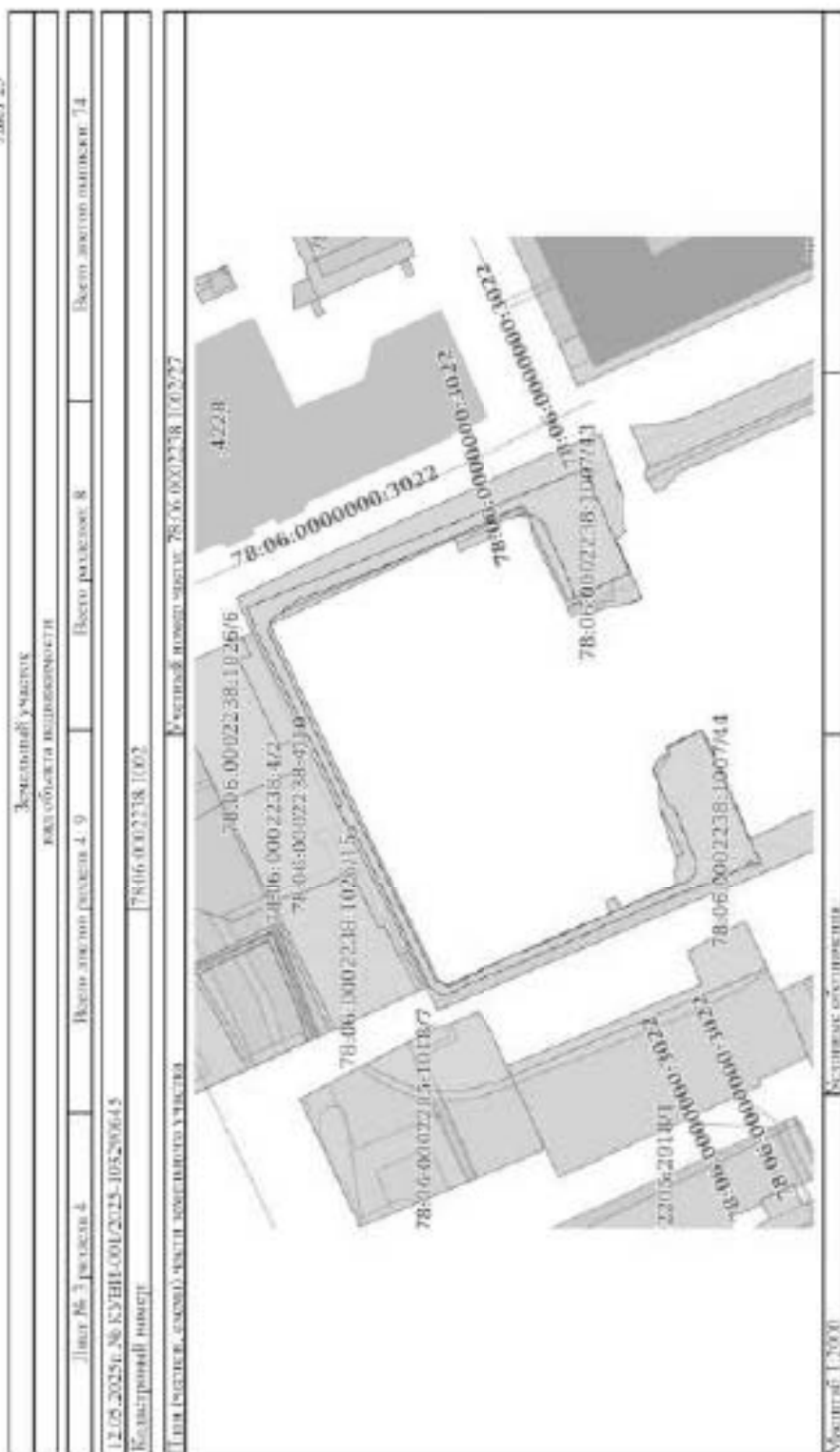
Лист 22



ВІСЬМОЇ ПОВІСІ ПОВІСІ

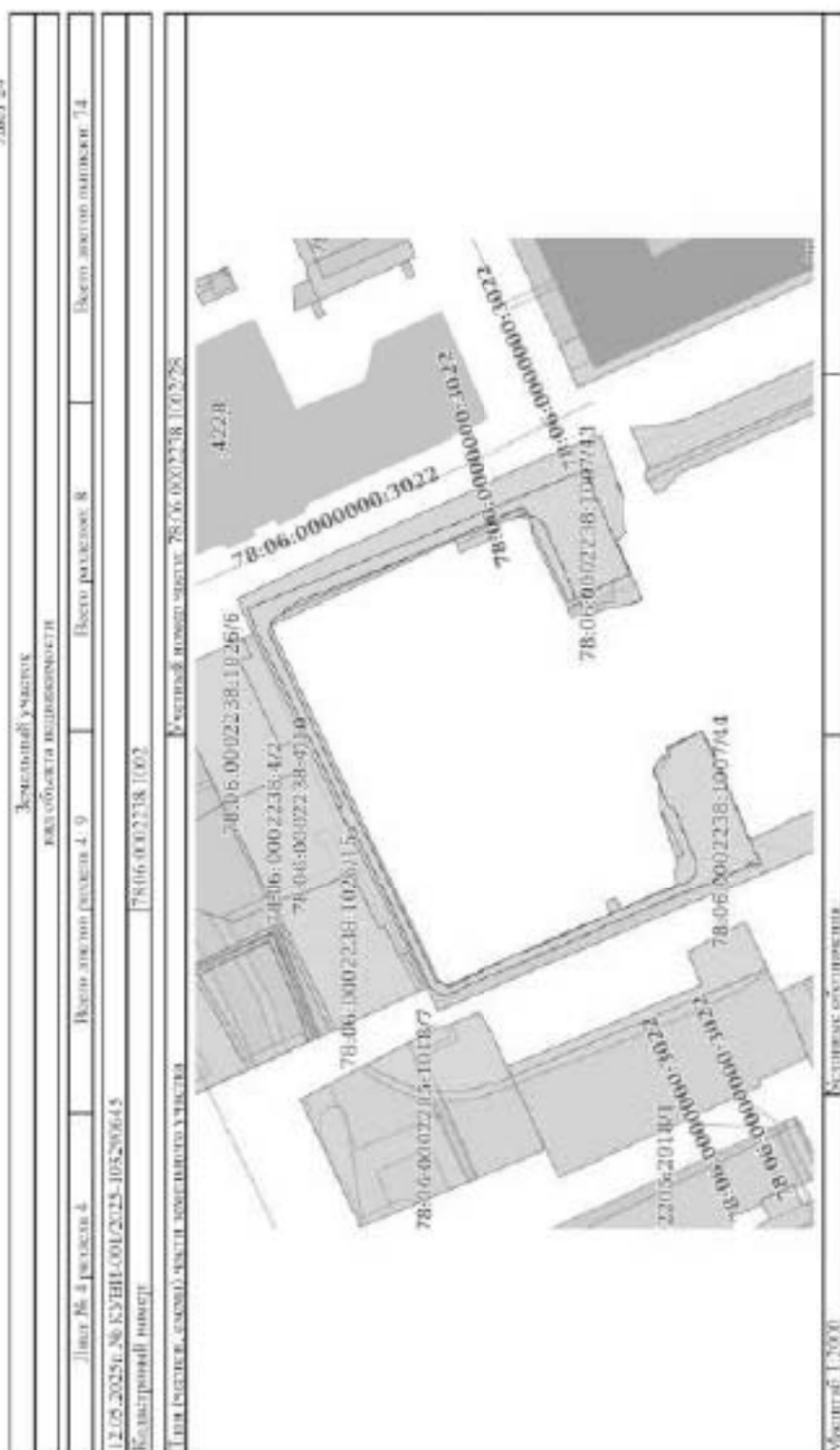
ВІСЬМОЇ ПОВІСІ ПОВІСІ

Лист 23



ИНГУШЕТИЯ	РЕСПУБЛИКА
-----------	------------

Лист 24



Масштаб: 1:5000

Скачать документ

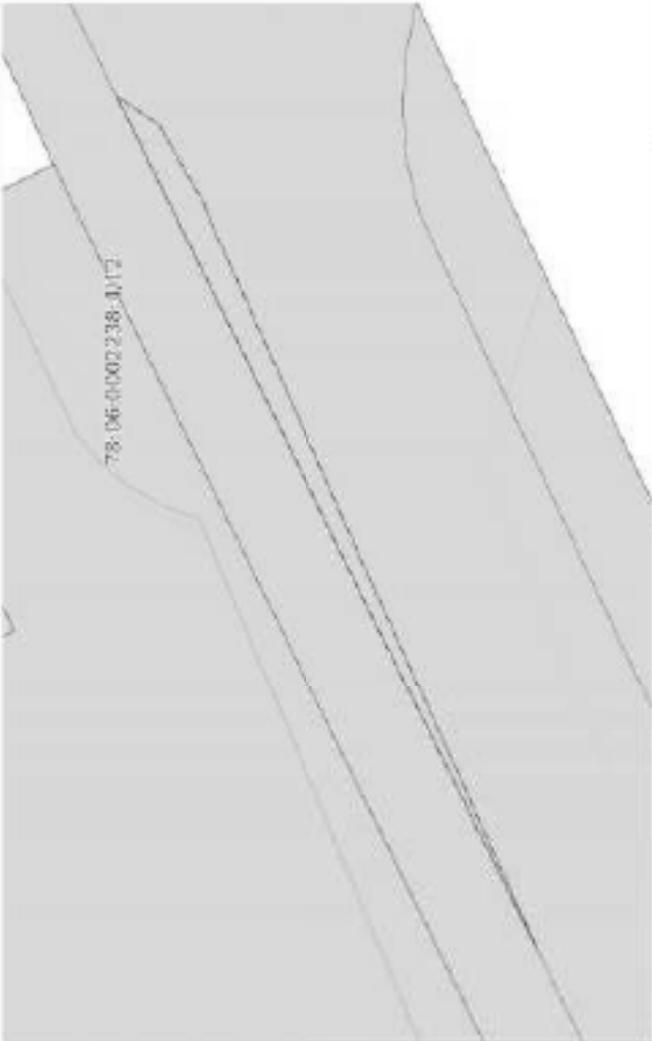


РОССИЙСКОЕ ФЕДЕРАЛЬНОЕ АГЕНТСТВО ТЕХНИЧЕСКОГО РЕГУЛИРОВАНИЯ И МЕТРОЛОГИИ  
 Федеральное агентство технического регулирования и метрологии  
 Федеральное агентство технического регулирования и метрологии  
 Федеральное агентство технического регулирования и метрологии

ИЗДАНИЕ: 01.01.2014, 10:28:00

ИЗДАНИЕ: 01.01.2014, 10:28:00

Лист 25

Земельный участок			
республики Ингушетия			
Лист № 5 раздела 4	Всего листов раздела 4: 9	Всего разделов: 8	Всего листов участков: 74
12.05.2025г. № КЭВН-001/2025-105200645			
Кладовый номер: 78:06-002238-1002			
Лин (визирь, кадастр, кадастровый участок): Кадастровый номер участка: 78:06-002238-100295			
			
Масштаб: 1:100			
Ситуационное описание:			



ИНГУШЕТИЯ, ГОРОДОВИКА	ИНГУШЕТИЯ, ГОРОДОВИКА
-----------------------	-----------------------

Лист 26

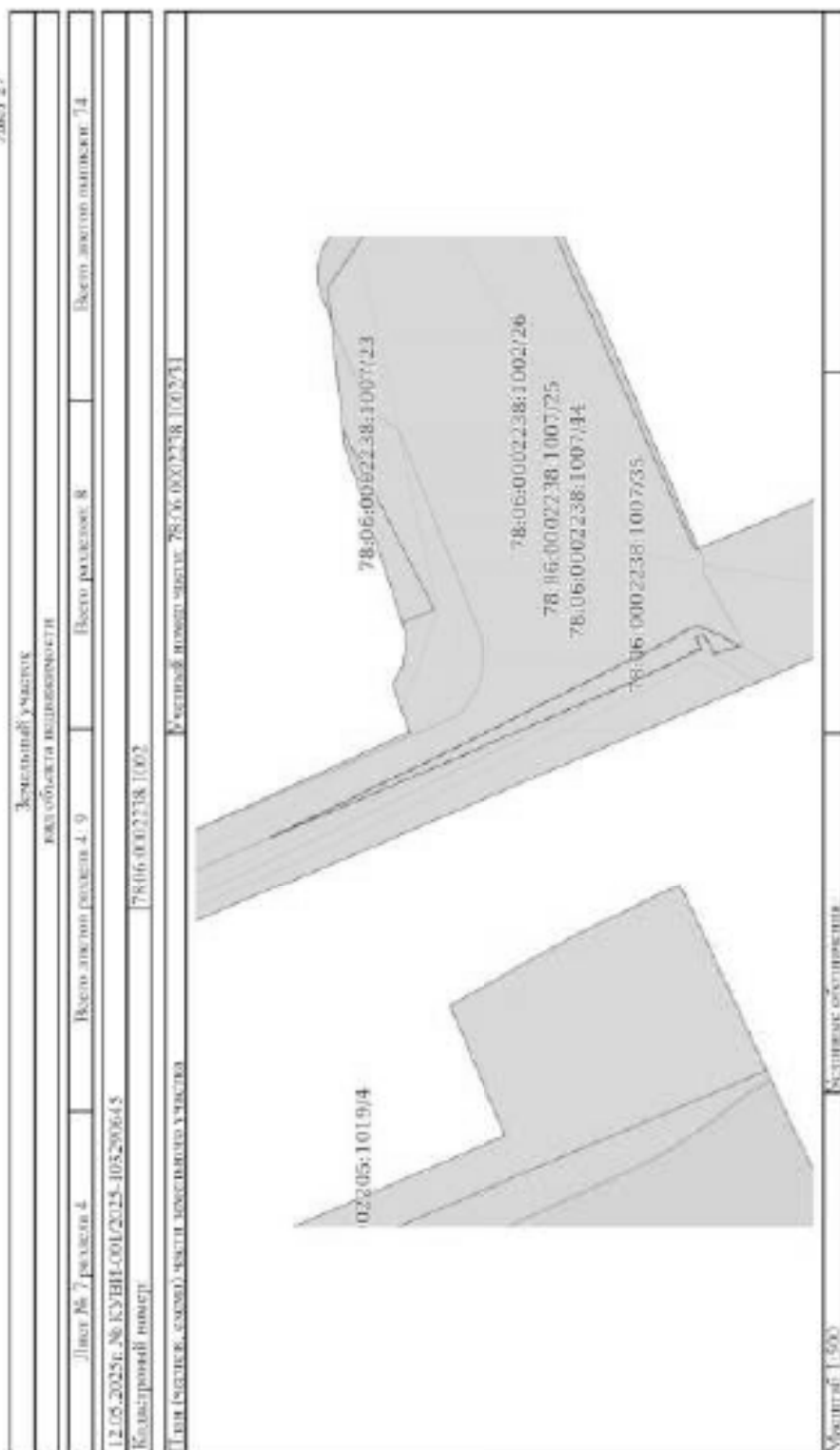
Земельный участок			
республики Ингушети			
Лист № 6 раздела 4	Всего листов раздела 4: 9	Всего разделов: 8	Всего листов участка: 74
12.05.2025г. № КЭВН-001/2025-105200645			
Кладовый номер: 7806-002238-1002			
Лист (листок, часть) кадастрового участка: Кадастровый номер участка: 7806-0000238-100230			
Масштаб: 1:000			
Ситуационное описание:			



ИНГУШСКАЯ РЕСПУБЛИКА

МИНИСТЕРСТВО

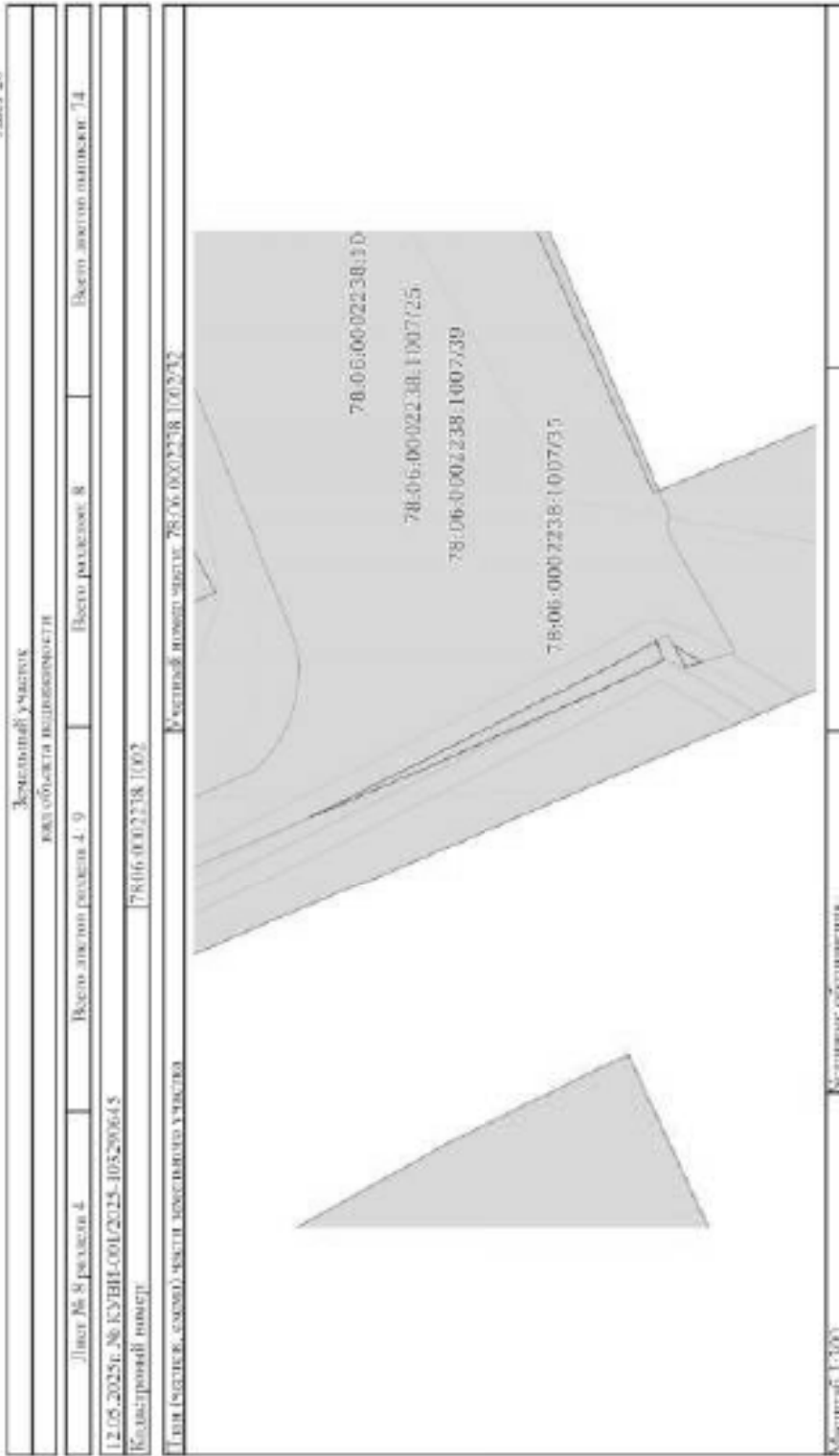
Лист 27



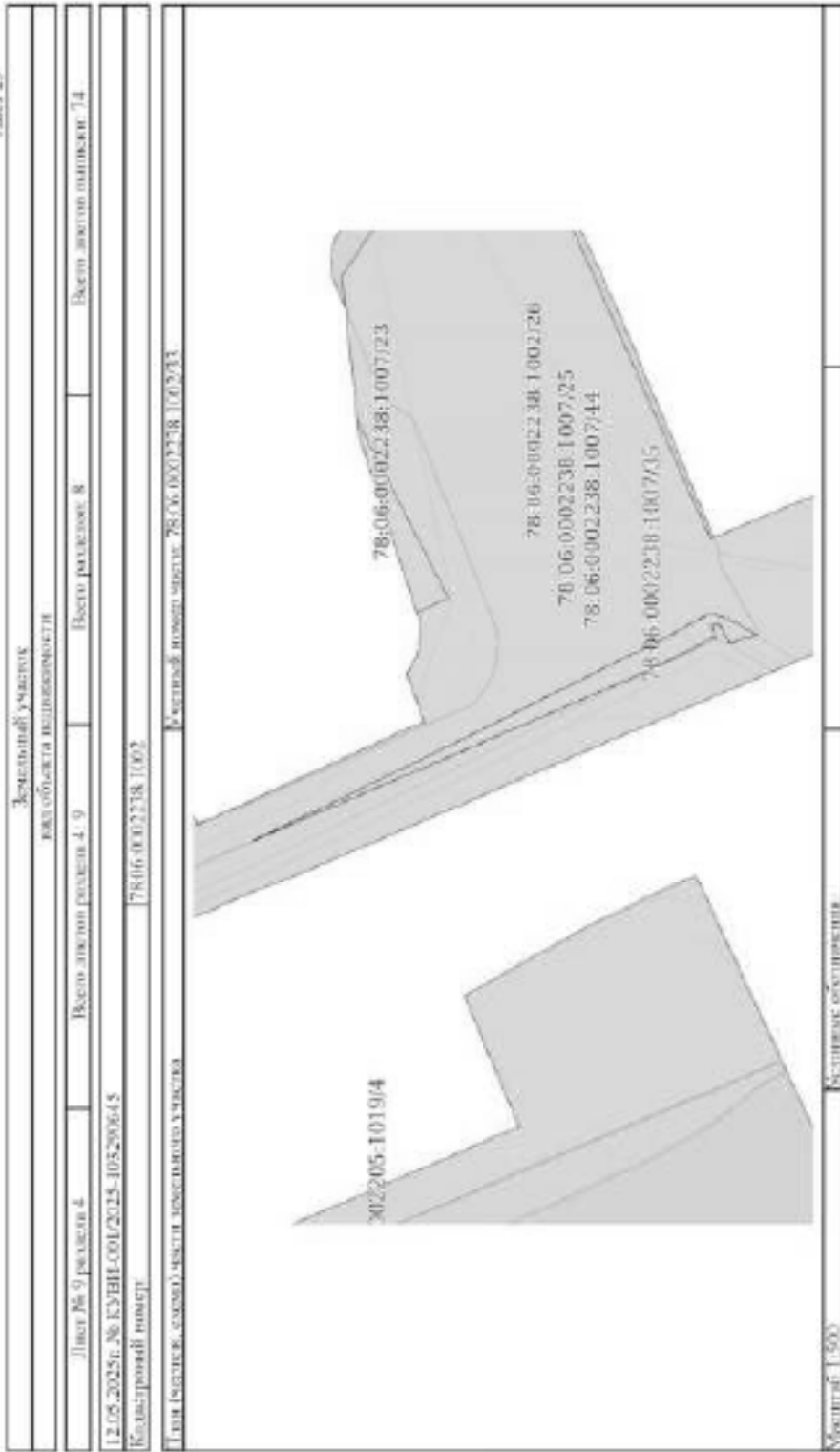
ИДЕНТИФИКАЦИОННЫЙ КОД ДОКУМЕНТА

ИДЕНТИФИКАЦИОННЫЙ КОД

Лист 28



ИДЕНТИФИКАЦИОННЫЙ КОД	ИДЕНТИФИКАЦИОННЫЙ КОД
-----------------------	-----------------------



Масштаб: 1:500

Ситуационное описание



ДОКУМЕНТ ПОДЛИННИК ФЕДЕРАЛЬНОМУ АГЕНТСТВУ ТЕХНИЧЕСКОГО РЕГУЛИРОВАНИЯ И МЕТРОЛОГИИ Федеральное агентство по техническому регулированию и метрологии (Росстандарт)	ИНСТРУМЕНТАЛЬНЫЙ ДОКУМЕНТ
---	------------------------------



Лист 31

Земельный участок		Итого листов: 74	
из области недвижимости		Итого разделов: 8	
Лист № 2 раздела 4.1	Итого листов: раздел 4.1: 24		
12.05.2025г. № КС ВНЕ-001/2025-10320045			
Квартальный номер: 78.06.0002238.1002			
78.06.0002238.1002.27	3447	<p>инвести в современные условия». 3. Требования к осуществлению деятельности в границах территории объекта культурного наследия и прилегающей к нему территории и содержанию территории объекта культурного наследия устанавливаются законодательством Российской Федерации и Советом Петербурга об объектах культурного наследия.; Ростотский номер границах 78.06-8.201; Вид объекта ресурса (границы): Территория объекта культурного наследия "Гробовая гряда Гробового некроля"; Тип зоны: Территория объекта культурного наследия</p>	
78.06.0002238.1002.28	3447	<p>над территориями (обременения); организация прав на земельный участок, предусмотренная статьей 56 Земельного кодекса Российской Федерации; Срок действия: по умолчанию; результаты лицензионно-осмотровые репортирования от 15.07.2024 № 148 выдан: Наваль-Бюрократическое управление федерального агентства воздушных ресурсов; Содержание: ограничения (обременения); Проектный раздел земельных участков в границах лесохозяйственной зоны и прибрежной защитной полосы Балтийского моря на территории порта Санкт-Петербурга осуществляться в строгом соответствии со статьей 65 Водного Кодекса Российской Федерации; Ростотский номер границах: 78.06-6.89; Вид объекта ресурса (границы): Зона с особыми условиями использования территории; Вид зоны по документу: Часть прибрежной защитной полосы Балтийского моря; Тип зоны: Прибрежная защитная полоса; Номер: 61</p>	
78.06.0002238.1002.29	3447	<p>над территориями (обременения); организация прав на земельный участок, предусмотренная статьей 56 Земельного кодекса Российской Федерации; Срок действия: по умолчанию; результаты лицензионно-осмотровые репортирования от 15.07.2024 № 148 выдан: Наваль-Бюрократическое управление федерального агентства воздушных ресурсов; Содержание: ограничения (обременения); Проектный раздел земельных участков в границах лесохозяйственной зоны и прибрежной защитной полосы Балтийского моря на территории порта Санкт-Петербурга осуществляться в строгом соответствии со статьей 65 Водного Кодекса Российской Федерации; Ростотский номер границах: 78.06-6.85; Вид объекта ресурса (границы): Зона с особыми условиями использования территории; Вид зоны по документу: Часть водоохранной зоны Балтийского моря; Тип зоны: Водоохранная зона; Номер: 62</p>	
78.06.0002238.1002.29	5	<p>над территориями (обременения); организация прав на земельный участок, предусмотренная статьей 56 Земельного кодекса Российской Федерации; Срок действия: по умолчанию; результаты лицензионно-осмотровые репортирования РФ «О порядке установления срочных эскортных земельных участков и особых условий использования земельных участков, расположенных в границах защитных зон»; Вид зоны по документу: Часть водоохранной зоны от 24.02.2009 № 160 выдан: Правительство Российской Федерации; Содержание: ограничения (обременения); Организация предусмотрена п. 8-1), разделом III Приказа устанавливает ограничения зон объектов эскортного назначения и особых условий использования земельных участков, расположенных в границах защитных зон; утв. Постановлением Правительства РФ от 24.02.2009 № 160 «О порядке установления срочных зон объектов эскортного назначения и особых условий использования земельных участков, расположенных в границах защитных зон» (полномочиях в границах защитных зон) (пол.)</p>	



РОССИЙСКОЕ ФЕДЕРАЛЬНОЕ АГЕНТСТВО  
ТЕХНИЧЕСКОГО РЕГУЛИРОВАНИЯ И  
МЕТРОЛОГИИ

ИННОВАЦИОННЫЙ ЦЕНТР



Жилая застройка			
вид объекта недвижимости			
Лист № 4 раздела 4.1	Всего листов раздела 4.1: 24	Всего разделов: 8	Всего листов в разделе: 74
12.05.2025г. № КУ ИИ-001/2025-103200645			
Квартальный номер: 78.06.000223.0.003			
	<p>трании (в овражных зонах, подвалах, забенных линиях электропередач); д) осуществлять прокладку проводов в коридорах, естественных траншеях и других, специально отведенных зонах, расположенных вблизи электропередач; е) осуществлять установку трансформаторных средств на автомобильных дорогах в местах пересечения с воздушными линиями электропередачи с воздушными линиями классов напряжения 330 кВ и выше (исключительно в овражных зонах воздушных линий электропередач); ж) устанавливать рекламные конструкции"; И). В овражных зонах допускается размещение зданий и сооружений при соблюдении следующих параметров: в) размещение зданий и их сооружений не создает препятствий для доступа в объекты инженерного назначения (подземные или надземные), в том числе и ответственности в трубопроводах нормативно-технических документов, проходы и подвалы, необходимые для доступа к объекту электропередачи обслуживающего персонала и техники в целях обеспечения аварийного, ремонтного обслуживания оборудования, зданий и сооружений; з) размещение объектов электропередачи, расположенных в овражных зонах, осуществляется на основе проектной трассы объектов электропередачи (линии); б) расстояние по трассе от элементов зданий и сооружений до элементов воздушных линий электропередачи (напряжением до 1 кВ с учетом проектного пролета) (при наличии их оснований) должно быть не менее 1,5 метра - от воздушных частей зданий, террас и оврагов; 1 метра - от галерей, ступеней, расстояний по горизонтальной оси элементов зданий и сооружений до конторных помещений для эксплуатации для эксплуатации в воздушной среде) (напряжением свыше 1 кВ (при наличии их оснований) должно быть не менее 1 метра - от воздушных частей зданий, террас и оврагов; 0,2 метра - от галерей, ступеней зданий, сооружений); в) допускается размещение зданий и сооружений под пролетами воздушных линий электропередачи напряжением до 1 кВ с учетом проектного зазора (исключая пролеты, при этом расстояние по вертикали от элементов зданий и сооружений при наибольшей стреле пролета должно быть не менее 2,5 метра; до размещения по вертикали от элементов зданий и сооружений до пролета воздушных линий электропередачи напряжением свыше 1 кВ (при наличии их оснований) должно быть не менее 2 метров - при пролете номинальном классе напряжении до 20 кВ; 4 метров - при пролете номинальном классе напряжении 35 - 110 кВ; 5 метров - при пролете номинальном классе напряжении 150 кВ; 6 метров - при пролете номинальном классе напряжении 220 кВ; 20 метров (8 метров до ближайших частей непроизводственных и производственных зданий и сооружений стальных и подстанций) - при пролете номинального класса напряжении 330 - 400 кВ; 30 метров (10 метров до ближайших частей непроизводственных и производственных зданий и сооружений) электромагнитных станций и подстанций) - при пролете номинальном классе напряжении 500 кВ; 40 метров (10 метров до ближайших частей непроизводственных и производственных зданий и сооружений электромагнитных станций и подстанций) - при пролете номинальном классе напряжении 750 кВ; в) под пролетами воздушных линий электропередачи допускается размещение следующих видов зданий и (или) сооружений и (или) их частей: с воздушными линиями электропередачи; производственные здания и (или) сооружения производственных предприятий I и II ступени опасности в соответствии с техническим регламентом о требованиях пожарной безопасности; если проектная мощность</p>		



ПОДПИСЬ ИМПЕЧАТНОЕ ДОЛЖНОСТИ

ИНИЦИАЛЫ, ФИО



Лист 35

Жилая застройка			
вдоль объекта недвижимости			
Лист № 6 раздела 4.1	Всего листов раздела 4.1: 24	Всего разделов: 8	Всего листов в разделе: 74
12.05.2025г. № КС ВП-001/2025-103200645			
Квартальный номер: 78.06.007223.0.1003			
		<p>повышаемого класса напряжении до 35 кВ; 5 метров - при проектировании номинальным классе напряжения 110 кВ; 4 метра - при проектировании номинального класса напряжения 150 кВ; 4 метров - при проектировании номинального класса напряжения 220 кВ; 5 метров - при проектировании номинального класса напряжения 330 - 400 кВ; 5 метров - при проектировании номинального класса напряжения 500 кВ; трубопровода при условии, что радиус лотка по вертикали от нижней точки любой части трубопровода до проекции воздушной линии электропередачи или кабельной трассы прохода должно быть не менее 4 метров - при проектировании номинального класса напряжения до 35 кВ; 4 метра - при проектировании номинального класса напряжения 110 кВ; 4,5 метра - при проектировании номинального класса напряжения 150 кВ; 5 метров - при проектировании номинального класса напряжения 220 кВ; 6 метров - при проектировании номинального класса напряжения 330 - 400 кВ; 8 метров - при проектировании номинального класса напряжения 500 кВ; 12 метров - при проектировании номинального класса напряжения 750 кВ; 30) в случае если в соответствии с требованиями регламентов и требований пожарной безопасности должны соблюдаться противопожарные расстояния между типичной стальной, стальной и в обшивке электропередач, воздушных линий, сооружений и зданий, сооружений в границах охранной зоны определяются исходя из противопожарных расстояний. 1) В пределах охранной зоны без соблюдения условий обеспечения соответствующего класса безопасности, предусмотренных регламентом о соответствии такой охранной зоны, вращающимся и фазовым линиям запрещается: а) хранение, использование, ремонтное обслуживание работ, в том числе связанных с проведением электротехнических работ; б) допуск персонала, не прошедшего специальную подготовку, работы, добычи сырья; в) другие работы, связанные с работой производимых устройств, оборудования, кабеля и электропроводящих элементов; г) работы в воздушных зонах повышенной безопасности линий электропередачи; в) проезд судов, у которых расстояние по вертикали от верха стального троса до стальной без груза до нижней точки прохода проводов превышает воздушных линий электропередачи через водные объекты; д) присутствие персонала, в том числе с учетом минимального уровня защиты лица при входе; е) проезд машин и механизмов, имеющих доступ к электросети; ж) работы от поверхности дна более 0,3 метра (0,4 метра в охранной зоне воздушных линий электропередачи); з) земляные работы на глубине более 0,3 метра (0,4 метра в охранной зоне); и) земляные работы на глубине более 0,45 метра, а также наличие тротуар (в охранной зоне воздушных объектов линий электропередачи); е) работа с высоковольтными кабелями в случае, если кабель стержня воды может составлять свыше 2 метров (в охранной зоне воздушных линий электропередачи); ж) работа с электрооборудованием работы с применением сельскохозяйственных машин и оборудования высотой более 4 метров (в охранной зоне воздушных линий электропередачи) или работы с сельскохозяйственными работами, связанная с лесными работами (в охранной зоне объектов электропередачи); з) работа и работа лесных работниками, выполняющая работы в границах: 78.06.007223.0.1003 (реестр границ: Зона с особыми условиями использования территории, Вид зоны по лесному закону: Охранная зона объекта хозяйственного назначения - 1316-1-077); Там зона Охранная зона объектов электропередачи (объекты электропередач) находится в границах по проекту землепользования территории.</p>	




РОССИЙСКОЕ ФЕДЕРАЛЬНОЕ АГЕНТСТВО  
ТЕХНИЧЕСКОГО РЕГУЛИРОВАНИЯ И  
МЕТРОЛОГИИ

ИНТЕРНАЛ. ФИЗИЧЕЛИ



Жилая застройка			
вид объекта недвижимости			
Лист № в раздатке 4.1	Всего листов раздатки 4.1: 24	Всего раздаток: 8	Всего листов выделено: 74
12.05.2025г. № КЭ ИИЕ-001/2025-103200645			
Коммунальный объект	78:06:0060203:01002		
		<p>высотный или бесстропильный"; 9. В охранных зонах, установленных для объектов электропередачи, указанные в подпунктах «а» и «б» пункта 8 Правил, запрещается: а) устанавливать или размещать хранилища топлива, в том числе горюче-смазочных, аккумулятор, а) размещать, ставить и стелить предметы, изделия, машины, строения, сооружения, заборы для собак, заборы и стеновые экраны водоемов, газоны и газоновые полосы; б) производить любые мероприятия, связанные с большим скоплением людей, не являясь участниками разрешенных и установленных мероприятий; в) осуществлять (запускать) любые летательные аппараты, и том числе воздушных змеев, спортивные модели летательных аппаратов (в том числе змеев воздушных линий электропередачи); г) пропускать авиацию в зоне и осуществлять из прохода с отдаленных пунктов, пещер, аэровокзалов, портов и терминалов (в том числе воздушных линий электропередачи); д) осуществлять прокладку кабелей и проводов (в том числе оптоволоконных) в местах пересечения с воздушными линиями электропередачи с проекцией в охранных зонах на расстоянии 330 мВ и выше (включительно) в охранных зонах воздушных линий электропередачи); ж) устанавливать рекламные конструкции"; 10. В охранных зонах допускается размещение зданий и сооружений при обеспечении следующих параметров: а) размещение здания или сооружения во взаимно перпендикулярной для доступа к объекту электропередачи мощности или соединении, в том числе и соответствии с требованиями санитарно-гигиенических, электротехнических, противопожарных и иных нормативных документов для доступа к объекту электропередачи обслуживающего персонала и населения и целей обеспечения энергоснабжения, хозяйственного обслуживания, обслуживания, хранения и обслуживания объектов электропередачи, производства работ по ликвидации аварий и устранению их последствий по акту предотвращения гриппа; б) размещение по горизонтали от здания здания и сооружений до объектов воздушных линий электропередачи на расстоянии до 1 мВ с учетом выноса проводов (при наличии их отклонения) должно быть не менее: 1,5 метра - от надземных сетей зданий, заборов и оград; 3 метра - от проводов, стоек, в) расстояние по горизонтали от здания здания и сооружений до объектов (предназначенных для эксплуатации в воздушной среде) должно быть не менее: 1 метра - от выходящих частей зданий, заборов и оград; 0,2 метра - от глухих стен зданий, сооружений; г) допускается размещение зданий и сооружений под проекцией воздушных линий электропередачи на расстоянии до 1 мВ с учетом выноса проводов (при наличии их отклонения) должно быть не менее: 2,5 метра; д) расстояние по вертикали от здания здания и сооружений при наибольшей его высоте должно быть не менее 2,5 метра; е) расстояние по вертикали от здания здания и сооружений до объектов воздушных линий электропередачи должно быть не менее: 1 мВ (при наибольшем их отклонении) должно быть не менее: 2 метра - при проектировании класса напряжения до 20 кВ; 4 метра - при проектировании класса напряжения 35 - 110 кВ; 5 метров - при проектировании класса напряжения 150 кВ; 6 метров - при проектировании класса напряжения 220 кВ; 20 метров (8 метров до</p>	

 Федеральное агентство по техническому регулированию и метрологии	
Федеральное учреждение государственного технического регулирования	Федеральное учреждение государственного технического регулирования
Федеральное учреждение государственного технического регулирования	Федеральное учреждение государственного технического регулирования
Федеральное учреждение государственного технического регулирования	Федеральное учреждение государственного технического регулирования
Федеральное учреждение государственного технического регулирования	Федеральное учреждение государственного технического регулирования
Федеральное учреждение государственного технического регулирования	Федеральное учреждение государственного технического регулирования
Федеральное учреждение государственного технического регулирования	Федеральное учреждение государственного технического регулирования
Федеральное учреждение государственного технического регулирования	Федеральное учреждение государственного технического регулирования
Федеральное учреждение государственного технического регулирования	Федеральное учреждение государственного технического регулирования

Лист 38

Железнодорожный участок		ввод объекта железнодорожности	
Лист № 9 раздела 4.1	Всего листов раздел 4.1: 24	Листы раздела: 8	Всего листов раздела: 74
12.05.2025г. № КЭ ИИ-001/2025-103.200.45		75.06.00/223.8.1003	
Калькуляционный лист			
		<p>ближайших частей железнодорожных и промывальных зданий и сооружений электрических станций и подстанций) - при проектном номинальном классе напряжения 230 - 400 кВ; 30 метров (10 метров до ближайших четкой производственной и производственных зданий и сооружений электрических станций и подстанций) - при проектном номинальном классе напряжения 500 кВ; 40 метров (10 метров до ближайших четкой производственных и производственных зданий и сооружений электрических станций и подстанций) - при проектном номинальном классе напряжения 750 кВ; в) при проектировании воздушных линий электропередачи допустимое расстояние между воздушными линиями (или) сооружениями и (или) сооружениями в (или) сооружениях производственных предприятий I и II ступени напряженности и соответственно производственных зданий и (или) сооружений производственных предприятий I и II ступени напряженности в соответствии с техничными регламентами в требованиях пожарной безопасности, если проектной номинальной классом напряжения воздушных линий электропередачи не превышает 220 кВ, в случае включения не проектного номинального класса напряжения воздушных линий электропередачи - здания и сооружения электрических станций и подстанций (за исключением помещений и оборудования объектов), расположенные при условии, что расстояние от воздушной линии указанных зданий и (или) сооружений, отстоящих до вертикали до проектной воздушной линии электропередачи при наибольшей стреле провеса должно быть не менее: 3 метров - при проектном номинальном классе напряжения до 35 кВ; 4 метров - при проектном номинальном классе напряжения до 110 кВ; 5 метров - при проектном номинальном классе напряжения до 150 кВ; 6 метров - при проектном номинальном классе напряжения до 220 кВ; 7,5 метра - при проектном номинальном классе напряжения до 330 - 410 кВ; 8 метров - при проектном номинальном классе напряжения 500 кВ; 12 метров - при проектном номинальном классе напряжения 750 кВ; воздушных линий электропередачи напряжением, если проектной номинальной классом напряжения воздушных линий электропередачи не превышает 500 кВ при условии, что расстояние до вертикали до проектной воздушной линии электропередачи от указанных линий при наибольшей стреле провеса должно быть не менее: 3 метров - при проектном номинальном классе напряжения до 35 кВ; 4 метров - при проектном номинальном классе напряжения до 110 кВ; 5 метров - при проектном номинальном классе напряжения до 150 кВ; 6 метров - при проектном номинальном классе напряжения до 220 кВ; 7,5 метра - при проектном номинальном классе напряжения до 330 - 410 кВ; 8 метров - при проектном номинальном классе напряжения до 500 кВ; 12 метров - при проектном номинальном классе напряжения 750 кВ; воздушных линий электропередачи напряжением, если проектной номинальной классом напряжения воздушных линий электропередачи не превышает 500 кВ при условии, что расстояние до вертикали до проектной воздушной линии электропередачи от указанных линий при наибольшей стреле провеса должно быть не менее: 2,5 метра - при проектном номинальном классе напряжения до 35 кВ; 3 метров - при проектном номинальном классе напряжения до 110 кВ; 4 метра - при проектном номинальном классе напряжения до 150 кВ; 5 метров - при проектном номинальном классе напряжения до 220 кВ; 7,5 метра - при проектном номинальном классе напряжения до 330 - 410 кВ; 8,5 метра - при проектном номинальном классе напряжения до 500 кВ; 9 метров - при проектном номинальном классе напряжения до 750 кВ; воздушных линий электропередачи напряжением, если проектной номинальной классом напряжения воздушных линий электропередачи не превышает 500 кВ при условии, что расстояние до вертикали до проектной воздушной линии электропередачи от указанных линий при наибольшей стреле провеса должно быть не менее: 2 метра - при проектном номинальном классе напряжения до 35 кВ; 3 метра - при проектном номинальном классе напряжения до 110 кВ; 4 метра - при проектном номинальном классе напряжения до 150 кВ; 5 метров - при проектном номинальном классе напряжения до 220 кВ; 7,5 метра - при проектном номинальном классе напряжения до 330 - 410 кВ; 8,5 метра - при проектном номинальном классе напряжения до 500 кВ; 9 метров - при проектном номинальном классе напряжения до 750 кВ; воздушных линий электропередачи напряжением, если проектной номинальной классом напряжения воздушных линий электропередачи не превышает 500 кВ при условии, что расстояние до вертикали до проектной воздушной линии электропередачи от указанных линий при наибольшей стреле провеса должно быть не менее: 2 метра - при проектном номинальном классе</p>	



ФЕДЕРАЛЬНОЕ АГЕНТСТВО ТЕХНИЧЕСКОГО РЕГУЛИРОВАНИЯ И МЕТРОЛОГИИ

ИНТЕРНАЛ, ФОРМАТ



Лист 40:

Земельный участок		
влад. объекта недвижимости		
Лист № 11 раздела 4.1	Число листов: 4.1, 24	Число листов: 8
12.05.2025г. № КЗ 3114-001/2025-103200645		Число листов: 74
Кадастровый номер: 78:06:0060223К.1002		
78:06:0060223К.1002.31	50	<p>линей электропередачи); е) ограда сельскохозяйственных угодий) и другие, если вылата ступи воды может составить свыше 3 метров (в отношении линий электропередачи); не) работы электрообъекта; работы с прокладкой кабельно-оптоволоконных линий и оборудования высотой более 4 метров (в отдельных точках воздушных линий электропередачи) или работы с электрообъектами; работы, связанные с расчисткой земель (в отдельных точках земельных участков);</p> <p>электропередачи); з) посадка и уход за деревьями и кустарниками; Восточный помер границ: 78:06-03:0216; Влад. объект: земельный участок. Земля с особыми условиями использования территории. Влад. объект по документу: (Границы зоны объекта электролинейного объекта - 111)-(117); Тип зоны: Охранная зона объектов электроэнергетики (объекты электроэнергетики объекты и объекты по производству электроэнергии (линии)).</p> <p>под охранением (объектов); охраняемая территория земельных участков, предусмотренная статьей 36 Земельного кодекса Российской Федерации; Срок действия: по усмотрению, результаты доустройства-охраняемых объектов на территории РФ «О порядке установления границ зон объектов электроэнергетики объектов и объектов земельных участков в пользу владельцев земельных участков, расположенных в границах таких зон от 24.02.2009 № 169 выдан. Правительство Российской Федерации.</p> <p>Содержание ограничений (обременения): Ограничения архитектуры п. 9-11, раздел III. Правила установления границ зон объектов электроэнергетики объектов и объектов использования земельных участков, расположенных в границах зон объектов зем. угод. Постановление Правительства РФ от 24.02.2009 № 169 «О порядке установления границ зон объектов электроэнергетики объектов и объектов земельных участков, расположенных в границах таких зон (ред. от 21.12.2018)». В охраняемых зонах запрещается осуществлять любые действия, которые могут нарушить безопасную работу объектов электроэнергетики объектов, в том числе привести к их повреждению или уничтожению, и (или) нанести вред жизни, здоровью граждан и имуществу физических или юридических лиц, а также нанести вред экологической среде и экологическому равновесию, в том числе: а) устанавливать на территории охраняемых зон объектов электроэнергетики объектов объекты, а также подвешивать на опорах воздушных линий электропередачи; б) проводить работы, угрожающие безопасности объектов электроэнергетики объектов и граждан; в) осуществлять деятельность, связанную с обслуживанием персонала и решением вопросов безопасности, без сохранения и (или) создания, в том числе и совместности с требованиями нормативно-технических документов, необходимых для полного цикла работ и выполнения в целях обеспечения эксплуатации объектов, зданий и сооружений объектов электроэнергетики объектов работ по ликвидации аварий и устранению их последствий на всем протяжении границ объектов электроэнергетики объектов в пределах охраняемых территорий и земельных участков; г) устанавливать, устанавливать здания и сооружения (распределительные устройства и подстанции), а также осуществлять эксплуатацию в установленном порядке работ); проводить работы, в результате которых зонах жилых и рекреационных объектов и объектов, воздушных линий</p>



РОССИЙСКОЕ ФЕДЕРАЛЬНОЕ АГЕНТСТВО  
ТЕХНИЧЕСКОГО РЕГУЛИРОВАНИЯ И  
МЕТРОЛОГИИ

ИННОВАЦИИ, ФИЗИКА





Жилая застройка		
взрослые люди		
Лист № 14 раздела 4.1	Число люстр: 4, 24	Число люстр: 8
Всего люстр: 74		
12.05.2025г. № КЭ ВНЕ-001/2025-103.200.43		
Калькуляционный лист		
78.06.007223х.1003		
<p>классе напряжением 500 кВ; железные дороги при условии, что расстояние по вертикали от головки рельса до проводов воздушной линии электропередачи при наибольшей стреле провеса должно быть не менее 7,5 метра - при проектном номинальном классе напряжения 110 кВ; 8 метров - при проектном классе напряжения до 35 кВ; 7,5 метра - при проектном номинальном классе напряжения 110 кВ; 8 метров - при проектном номинальном классе напряжения до 35 кВ; 8,5 метра - при проектном номинальном классе напряжения 220 кВ; 9 метров - при проектном номинальном классе напряжения 230 - 400 кВ; 9,5 метра - при проектном номинальном классе напряжения 500 кВ; 12 метров - при проектном номинальном классе напряжения 750 кВ; автомобильные дороги и при условии, что расстояние по вертикали от верхней проектной точки дуги всех катаной до проводов воздушной линии электропередачи при наибольшей стреле провеса должно быть не менее: 7 метров - при проектном номинальном классе напряжения до 35 кВ; 7 метров - при проектном номинальном классе напряжения 110 кВ; 7,5 метра - при проектном номинальном классе напряжения 120 кВ; 8 метров - при проектном номинальном классе напряжения 220 кВ; 8,5 метра - при проектном номинальном классе напряжения 230 - 400 кВ; 9,5 метра - при проектном номинальном классе напряжения 330 - 400 кВ; 9,5 метра (15,5 метра - в границах населенных пунктов) - при проектном номинальном классе напряжения 500 кВ; 16 метров (23 метра - в границах населенных пунктов) - при проектном номинальном классе напряжения 500 кВ; 16 метров (23 метра - в границах населенных пунктов) - при проектном номинальном классе напряжения 750 кВ; провода контактной сети или воздушной трассы трамвайных и троллейбусных линий, если проектной номинальной класс; напряжения воздушных линий электропередачи не превышает 300 кВ при условии, что расстояние по вертикали от контактной арматуры или тросов до проводов воздушной линии электропередачи при наибольшей стреле провеса должно быть не менее: 3 метров - при проектном номинальном классе напряжения до 35 кВ; 3 метров - при проектном номинальном классе напряжения 110 кВ; 4 метров - при проектном номинальном классе напряжения 180 кВ; 4 метра - при проектном номинальном классе напряжения 220 кВ; 5 метров - при проектном номинальном классе напряжения 330 - 400 кВ; 5 метров - при проектном номинальном классе напряжения 500 кВ; троллейбусы при условии, что расстояние по вертикали от контактной точки любой части тrolleybusa до проводов воздушной линии электропередачи при наибольшей стреле провеса должно быть не менее: 4 метров - при проектном номинальном классе напряжения до 35 кВ; 4 метра - при проектном номинальном классе напряжения 110 кВ; 4,5 метра - при проектном номинальном классе напряжения 150 кВ; 5 метров - при проектном номинальном классе напряжения 220 кВ; 6 метров - при проектном номинальном классе напряжения 330 - 400 кВ; 8 метров - при проектном номинальном классе напряжения 500 кВ; 12 метров - при проектном номинальном классе напряжения 750 кВ; 9) в случае если в соответствии с требованиями регламентов о требованиях пожарной безопасности зданиям, сооружениям, промышленным предприятиям, зданиям, сооружениям в области электроэнергетики, возможности размещения линий, сооружений в границах охранной зоны определяются исходя из проектных расчетов; 11) В пределах охранной зоны без соблюдения условий обеспечения соответствующих видов деятельности, предусмотренных решением о обеспечении такой охранной зоны, осуществляются и физические лица и выполняются: а) горные, взрывные, монтажные работы, в том числе связанные с</p>		



РАССОД ВНИМАТЕЛЬНО ДОСМОТРЕТЬ

ИНТЕРВАЛ ФОРМАТ





Жилая застройка	
впл. объекта недвижимости	
Лист № 17 раздела 4.1	Всего листов: 8
12.05.2025г. № КЭ ВНЕ-001/2025-103206045	Всего листов подписей: 74
Кодированный номер:	78.06.007223.0.1003
	<p>требованиями акриловых-эпоксидных дощечек, провода и подвесы, необходимые для доступа к объекту измерительной оборудованию вывешены и выданы в склад объекта строительства, учтенного и референтного оборудования строительства, зданий и сооружений объектов электроинженерии, проведенная работа по ликвидации аварий и устранение их последствий от воды, проложенны траншеи объекта электроинженерии, б) расчистка по территории от хлама и завалов в сооружениях до прохода воздушных линий электропередачи напряжением до 1 кВ с подкаркасионной проводкой (при необходимости их отсоединить) должно быть не менее: 1,5 метра - от воздушных частей зданий, террас и оков; 1 метра - от стальных стоек, в) расчистка по территории от завалов зданий и сооружений до токопроводящих жил кабелей (предназначенных для эксплуатации в воздушной среде) напряжением свыше 1 кВ (при необходимости их отсоединения) должно быть не менее: 1 метра - от токопроводящих частей зданий, террас и оков; 0,2 метра - от стальных стоек зданий, сооружений; г) документация размещать храним и обеспечивать под проходом воздушных линий электропередачи напряжением до 1 кВ с соответствующим электроинженерной проводкой, при этом расстояние по вертикали от воздушных ступней и сооружений при наибольшей длине прохода должно быть не менее 2,5 метра, д) расстояние по территории от элементов зданий и сооружений до прохода воздушных линий электропередачи напряжением свыше 1 кВ (при необходимости их отсоединения) должно быть не менее: 2 метра - при прокатном номинальном классе напряжения до 20 кВ; 4 метра - при прокатном номинальном классе напряжения 25 - 110 кВ; 5 метров - при прокатном номинальном классе напряжения 150 кВ; 6 метров - при прокатном номинальном классе напряжения 220 кВ; 20 метров (8 метров до ближайших частей токопроводящих элементов и токопроводящих частей и сооружений электроинженерии ступней и сооружений) - при прокатном номинальном классе напряжения 330 - 400 кВ; 30 метров (10 метров до ближайших частей токопроводящих элементов ступней и сооружений) электроинженерии ступней и токопроводящих частей - при прокатном номинальном классе напряжения 500 кВ; 40 метров (16 метров до ближайших частей токопроводящих элементов ступней и сооружений) электроинженерии ступней и сооружений) - при прокатном номинальном классе напряжения 750 кВ; е) под проходом воздушных линий электропередачи 200 киловольт рассчитаны следующие миним. значения и (или) их пересечение с воздушными линиями электроинженерии: производственные здания и (или) сооружения промышленного назначения 1 и 2; стелаж с соответствия к соответствия и токопроводящим о трубопроводах; аварийной безопасности, если прокатный номинальный класс напряжения воздушных линий электроинженерии не превышает 220 кВ, и токово или запись массы от прокатного номинального класса напряжения воздушных линий электроинженерии - здания и сооружения (объекты) ступней и подстанций (исключая токопроводящих и обслуживающих объекты), отстоящих при условии, что расстояние от номинальной точки установки зданий и (или) сооружений, и расположен по вертикали до прохода воздушной линии электроинженерии при наибольшей длине прохода должно быть не менее: 3 метра - при прокатном номинальном классе напряжения до 35 кВ; 4 метров - при прокатном номинальном классе напряжения 110 кВ; 4 метра - при прокатном номинальном классе напряжения 150 кВ; 5 метров - при прокатном номинальном</p>



ОБЪЕКТ ВИШЕУКАЗАННОЙ ДОЛЖНОСТИ

ИНТЕГРАЛ. ФОРМАТИВ

Лист 47

Железнодорожный участок		
визуальная видимость		
Лист № 18 разлом 4.1	Число листов разлом 4.1: 24	Число листов патента: 74
12.05.2025г. № КС ВНЕ-001/2025-103200645	78.06.00/223.8.1003	
Контурный проект	<p>классе напряжений 220 кВ; 7,5 метра - при проектной номинальном классе напряжения 330 - 400 кВ; 8 метров - при проектной номинальном классе напряжения 500 кВ; 12 метров - при проектной номинальном классе напряжения 750 кВ, линии со ст. электроснабжения, если проектной номинальный класс напряжения воздушных линий электроснабжения не превышает 500 кВ при условии, что расстояние по проводу до проводящей поверхности от указанных линий при наибольшей стреле должно быть не менее: 3 метра - при проектной номинальном классе напряжения до 35 кВ; 4 метра - при проектной номинальном классе напряжения 110 кВ; 4 метра - при проектной номинальном классе напряжения 150 кВ; 4 метра - при проектной номинальном классе напряжения 220 кВ; 5 метра - при проектной номинальном классе напряжения 330 - 400 кВ; 5 метра - при проектной номинальном классе напряжения 500 кВ, железные дороги при условии, что расстояние по вертикали от проводов воздушной линии электропередачи при наибольшей стреле должно быть не менее: 7,5 метра - при проектной номинальном классе напряжения до 35 кВ; 7,2 метра - при проектной номинальном классе напряжения 110 кВ; 8 метра - при проектной номинальном классе напряжения 150 кВ; 8,5 метра - при проектной номинальном классе напряжения 220 кВ; 9 метров - при проектной номинальном классе напряжения 330 - 400 кВ; 9,5 метра - при проектной номинальном классе напряжения 500 кВ; 12 метров - при проектной номинальном классе напряжения 750 кВ, автотрассы: дороги при условии, что расстояние по вертикали от проводов железной части дорог, асфальтированных до проводов воздушной линии электропередачи при наибольшей стреле должно быть не менее: 7 метров - при проектной номинальном классе напряжения до 35 кВ; 7 метров - при проектной номинальном классе напряжения 110 кВ; 7,5 метра - при проектной номинальном классе напряжения 150 кВ; 8 метров - при проектной номинальном классе напряжения 220 кВ; 8,5 метра - при проектной номинальном классе напряжения 330 - 400 кВ; 8,5 метра (31 метра - в границах населенных пунктов) - при проектной номинальном классе напряжения 330 - 400 кВ; 9,5 метра (15,5 метра - в границах населенных пунктов) - при проектной номинальном классе напряжения 500 кВ; 16 метров (23 метра - в границах населенных пунктов) - при проектной номинальном классе напряжения 750 кВ; проводящих контактной сети или воздушного троса трайбанды в трайбандных линиях, если проектной номинальный класс напряжения воздушных линий электропередачи не превышает 500 кВ при условии, что расстояние по вертикали от указанных проводов или трасс до проводов воздушной линии электропередачи при наибольшей стреле должно быть не менее: 3 метра - при проектной номинальном классе напряжения до 35 кВ; 3 метра - при проектной номинальном классе напряжения 110 кВ; 4 метра - при проектной номинальном классе напряжения 150 кВ; 4 метра - при проектной номинальном классе напряжения 220 кВ; 5 метров - при проектной номинальном классе напряжения 330 - 400 кВ; 5 метров - при проектной номинальном классе напряжения 500 кВ, трубопроводы при условии, что расстояние по вертикали от контактной точки любой части трубопровода до проводов воздушной линии электропередачи при наибольшей стреле должно быть не менее: 4 метра - при проектной номинальном классе напряжения до 35 кВ; 4 метров - при проектной номинальном классе напряжения 110 кВ; 4,5 метра - при проектной номинальном классе напряжения 150 кВ; 5 метров - при проектной номинальном классе напряжения</p>	



ФЕДЕРАЛЬНОЕ АГЕНТСТВО  
ИНФРАСТРУКТУРЫ ЖЕЛЕЗНОДОРОЖНОГО ТРАНСПОРТА

ИНТЕГРАЛ. ФОРМАТО



Земельний учасок			
вул.об'єкта нерухомості			
Лист №: 20	розділ 4.1	Части розділу: 8	Всього листів підписів: 74
12.05.2025г. № ЄД ЄИР-001/2025-103200645			
Кваліфікаційний лист:			
78.06.00723К.100?			
		Учасник, дозволяється отримувати права заповнювачів (розд. акт 21.12.2018) 8. В окремих зонах зазначається можливість либиде- дубетина, моларне найуть порушити безоплатно роботу об'єкта електромережного магістралі, в тому числі підвезти К-ІВ. позначенню или умовностям, в (глав) повелит припинити вказати, згоряло градили в мушкетеру фанатистку или юрдичических лиц, в также повелит, введени-механического ударом, в том числе: а) вытравивать ли прохода и спири вдувших линий электропередач, востановили подстанции, в также подползти на опоры воздушных линий электропередачи; б) проводить работы, угрожающие повреждению объектов электропередачи, размещая объекты и предметы, которые могут представлять опасность для обслуживания персонала и персонала в объектах электропередачи, без сохранения и (или) создания, в том числе в соответствии с требованиями нормативно-технических документов. Необходимы для быстрого доступа проводки и кабельных вводов, обязательная вентиляция оборудования, щитовой и силовых объектов электропередачи, проведение работ по ликвидации аварий и устранению их последствий на сроки предотвращения триппа объекта электропередачи (линии) включаются в перечень объектов работ по территории в том числе, ремонтных, ремонтных устройств и подстанций, окраска двери в другой расцветке вольтовых устройств и подстанций, проведение работ по ремонту и (реконструкции и эксплуатации сети (указание требований по работам), монтаж выключателей, ремонтных устройств и установочных приборов работ), проверка работы в перечисленных объектах, в том числе, в распределительных устройствах и подстанций, воздушных линий электропередачи, в также в отдельных зонах кабельных линий электропередачи; г) распечатать ссылки; д) проводить работы в течение рабочего дня, оформлять заявки рабочей смены 5 тонн, проводить сборку в связи сроків и нормативних вказує в торгівельно-монтажні електроліній (в окремих зонах позначено окремими лініями электропередачі); убірати, уникнути, перенести, замінити і поновити модернізацію і інформаційні лінії (либо представителем) наявних, наявних на об'єкті (наприклад, ж) проводити перевірки в подстанціях і електромережах (указанню вказує на розташування на робочих, вказує на наявності референтних в установочном порядке работ); осуществлять эксплуатацию земельных участков в границах установленных политику, мест управления службами в жилищных органах, коммунальных и связи с общественностью, промышленности, режиссури или индивидуальных юридических лиц бизнесом *; о. В отдельных зонах, установленных для объектов электропередачи объектов коммунального имущества (ООИ) подползти линиям, проводить работ в помещениях (Привал. запрещается: а) окрасить или разукладывать другие линии, либы, в том числе трансформаторных, моларных; б) размещать детали и сверхточные инструменты, станки, торцовые инструменты, вентильные станы, заборы для сетей, герметики и стиппи лаки шпалы вставки и распечатку, проводить, либиде, либиде, либиде с боками сотовых линий, либиде, либиде реперенных в установочном порядке работ (в отдельных зонах указаны линии электросети); в) включать (включать) либиде, либиде, либиде, в том числе воздушные линии, электрические линии, электрические аппараты (в отдельных зонах воздушных линий электропередачи); г) бросать вешет с силой и осуществлять их проходы с объектами	




ПІСЬМО ВИМОНОВАНО ДОДАТКОМ

ПІСЬМО ЗАКАНО

Жилая застройка	
вид объекта недвижимости	
Лист № 21 разном 4.1	Всего листов разном 4.1 24
Всего разном 8	
12.05.2025г. № КУ ИИ-001/2025-103200645	
Квартальный номер 78.06.000223.0002	

	<p>водопровод, вентиляция, отопление, канализация и др.) в жилых зданиях подлежащих объектам линейной элеватороснабжению, до обеспечения проекта системы водопровода в районах крайних и других местностях (в охранных зонах воздушных линий электропередачи); е) осуществлять установку трансформаторных средств на индивидуальных участках в местах пересечения с воздушными линиями электропередачи с проектной номинальной мощностью напряжения 330 кВ и выше (аккумулятивно в охранных зонах воздушных линий электропередачи); ж) устанавливать расчетные величины напряжений: 7, 10, 15 кВ при этом допускается применение для допустимой нагрузки электрооборудования (используемого для обеспечения, в том числе в соответствии с требованиями проектно-технологических документов, проведения и монтажа, необходимого для доступа к объекту электропривода) оборудования персонала и установки в местах обслуживания сотрудников, обслуживающих и ремонтного обслуживания оборудования, зданий и сооружений объектов электропередачи, проведения работ по ликвидации аварий и устранению их последствий на всем протяжении протяженных объектов электропередачи; б) размещение по горизонтали от взаимной оси зданий и сооружений до проводов воздушных линий электропередачи (напряжением до 1 кВ с понижающими трансформаторами (при необходимости отключения)) должно быть не менее: 1,5 метра - от существующих зданий, гаражей, террас и овалов; 1 метра - от глухих стен, в) расстояние по горизонтали от элементов зданий и сооружений, жилая застройка (предназначенная для эксплуатации в населенной среде) напряжением свыше 1 кВ (при увеличении их отклонения) должно быть не менее: 1 метра - от существующих зданий, террас и овалов; 0,2 метра - от глухих стен зданий, сооружений; г) допускается размещение зданий и сооружений воздушных линий электропередачи напряжением до 1 кВ с самообслуживанием воздушными проводами, при этом расстояние по вертикали от указанных зданий и сооружений при наибольшей высоте проводов должно быть не менее: 2,5 метра; д) расстояние по горизонтали от элементов зданий и сооружений до проводов воздушных линий электропередачи напряжением свыше 1 кВ (при увеличении их отклонения) должно быть не менее: 2 метра - при проектной номинальной мощности напряжения до 20 кВ; 4 метра - при проектной номинальной мощности напряжения 35 - 110 кВ; 5 метров - при проектной номинальной мощности напряжения 150 кВ; 6 метров - при проектной номинальной мощности напряжения 220 кВ; 20 метров (8 метров до ближайших частей надземных устройств и проектных устройств зданий и сооружений электропередачи ступеней и подстанций) - при проектной номинальной мощности напряжения 330 - 400 кВ; 30 метров (10 метров до ближайших частей возросших частей и сооружений электропередачи ступеней и подстанций) - при проектной номинальной мощности напряжения 500 кВ; 40 метров (10 метров до ближайших частей электропередачи) и проекционных ступеней и подстанций) - при проектной номинальной мощности напряжения 750 кВ; е) при проектировании воздушных линий электропередачи допускается размещение существующих зданий и (или) сооружений и (или) их поросли с воздушными линиями электропередачи; ж) проекционные ступени и (или) сооружения проекционных подстанций 1 и II классов относятся к объектам с</p>
--	---

 Министерство чрезвычайных ситуаций Республики Беларусь	Департамент по вопросам гражданской защиты Управление по вопросам безопасности Бюро по обеспечению безопасности жизнедеятельности Республики Беларусь	ИНТЕРНАЛ ФАМИЛИИ
ПАМЯТЬ ВПЕРЕДУ - НАШЕ ОБЯЗАТЕЛЬСТВО		

Лист 51

Железнодорожный участок		
виз. объекта недвижимости		
Лист №: 22 разлом 4.1	Число листов разлома 4.1: 24	Число листов: 8
Число листов: 74		
12.05.2025г. № КС ВНЕ-001/2025-103200645		
Квартальный номер: 78.06.007223.К.1003		
<p>геометрием регламентом о требованиях к уровню безопасности, если проектный номинальный класс напряжения воздушных линий электропередачи не превышает 220 кВ, и ниже или эквивалент от проектного номинального класса напряжения воздушных линий электропередачи - здания и сооружения: электроподстанции и подстанций (включая вспомогательные и обслуживающие объекты), отходящие от выходящей линии электропередачи, линии электропередачи и (или) сооружения, предназначенной до передачи воздушной линии электропередачи при наибольшей длине пролета должно быть не менее: 3 метра - при проектом номинальном классе напряжения до 35 кВ; 4 метра - при проектом номинальном классе напряжения 110 кВ; 4 метра - при проектом номинальном классе напряжения 150 кВ; 5 метров - при проектом номинальном классе напряжения 220 кВ; 7,5 метра - при проектом номинальном классе напряжения 330 - 400 кВ; 8 метров - при проектом номинальном классе напряжения 500 кВ; 12 метров - при проектом номинальном классе напряжения 750 кВ; линии связи, линии специального назначения, если проектный номинальный класс напряжения воздушных линий электропередачи не превышает 500 кВ при условии, что расстояние по вертикали от проводов воздушной линии электропередачи от указанных линий при наибольшей длине пролета должно быть не менее: 3 метра - при проектом номинальном классе напряжения до 35 кВ; 4 метров - при проектом номинальном классе напряжения 110 кВ; 4 метров - при проектом номинальном классе напряжения 150 кВ; 4 метра - при проектом номинальном классе напряжения 220 кВ; 5 метров - при проектом номинальном классе напряжения 330 - 400 кВ; 5 метров - при проектом номинальном классе напряжения 500 кВ; железные дороги при условии, что расстояние по вертикали от проводов воздушной линии электропередачи при наибольшей длине пролета должно быть не менее: 7,5 метра - при проектом номинальном классе напряжения до 35 кВ; 7,5 метра - при проектом номинальном классе напряжения 110 кВ; 8 метра - при проектом номинальном классе напряжения 150 кВ; 8,5 метра - при проектом номинальном классе напряжения 220 кВ; 9 метров - при проектом номинальном классе напряжения 330 метра - при проектом номинальном классе напряжения 500 кВ; 12 метров - при проектом номинальном классе напряжения 750 кВ; автомобильные дороги при условии, что расстояние по вертикали от проводов воздушной линии электропередачи при наибольшей длине пролета должно быть не менее: 7 метров - при проектом номинальном классе напряжения до 35 кВ; 7 метров - при проектом номинальном классе напряжения 110 кВ; 7,5 метра - при проектом номинальном классе напряжения 150 кВ; 8 метров - при проектом номинальном классе напряжения 220 кВ; 8 метров - при проектом номинальном классе напряжения 330 метра - при проектом номинальном классе напряжения 500 кВ; 12 метров - при проектом номинальном классе напряжения 750 кВ; автомобильные дороги при условии, что расстояние по вертикали от проводов воздушной линии электропередачи при наибольшей длине пролета должно быть не менее: 7 метров - при проектом номинальном классе напряжения до 35 кВ; 7 метров - при проектом номинальном классе напряжения 110 кВ; 7,5 метра - при проектом номинальном классе напряжения 150 кВ; 8 метров - при проектом номинальном классе напряжения 220 кВ; 8,5 метра - при проектом номинальном классе напряжения 330 метра - при проектом номинальном классе напряжения 500 кВ; 12 метров - при проектом номинальном классе напряжения 750 кВ; 9,5 метра (11 метров - в границах населенных пунктов) - при проектом номинальном классе напряжения 500 кВ; 16 метров (23 метров - в границах населенных пунктов) - при проектом номинальном классе напряжения 750 кВ; проходы контактной сети или несущего троса трамвайных и троллейбусных линий, если проектный номинальный класс напряжения воздушных линий электропередачи не превышает 500 кВ при условии, что расстояние по вертикали от указанных проводов для троллей до проектом номинальной линии электропередачи при наибольшей длине пролета должно быть не менее: 3 метров - при</p>		

 ДОКУМЕНТ ПОДЛИННИК Федеральное агентство по техническому регулированию и метрологии		ИНВЕСТИЦИОННЫЙ ФОРМАТ
Федеральное агентство по техническому регулированию и метрологии Федеральное агентство по техническому регулированию и метрологии Федеральное агентство по техническому регулированию и метрологии Федеральное агентство по техническому регулированию и метрологии		
Федеральное агентство по техническому регулированию и метрологии Федеральное агентство по техническому регулированию и метрологии Федеральное агентство по техническому регулированию и метрологии Федеральное агентство по техническому регулированию и метрологии		

Земельный участок	
из области недвижимости	
Лист № 23, раздел 4.1	Число листов: 8
12.05.2025г. № КЗ ВП-001/2025-103200645	Число листов: 74
Кадастровый номер:	78:06:0072218:1002
	<p>пределах номинального класса напряжения до 35 кВ; 3 метров - при пределе номинального класса напряжения 110 кВ; 4 метра - при пределе номинального класса напряжения 150 кВ; 4 метра - при пределе номинального класса напряжения 220 кВ; 5 метров - при пределе номинального класса напряжения 330 - 400 кВ; 5 метров - при пределе номинального класса напряжения 500 кВ; требующие при условии, что расстояние по вертикали от нижней точки опоры любой из стоек трансформатора до проводов воздушной линии электропередачи при наибольшей стреле провеса должно быть не менее: 4 метра - при пределе номинального класса напряжения до 35 кВ; 4 метра - при пределе номинального класса напряжения 110 кВ; 4,5 метра - при пределе номинального класса напряжения 150 кВ; 5 метров - при пределе номинального класса напряжения 220 кВ; 6 метров - при пределе номинального класса напряжения 330 - 400 кВ; 8 метров - при пределе номинального класса напряжения 500 кВ; 12 метров - при пределе номинального класса напряжения 750 кВ; ж) в случае если в соответствии с требованиями регламента о требованиях пожарной безопасности должны соблюдаться противопожарные расстояния между зданиями, сооружениями и объектами незащищенного, возмозможность размещения зданий, сооружений и границей охранной зоны определяется исходя из проектных расчетов; И) В пределах охранной зоны без соблюдения условий осуществления соответствующих видов деятельности, предусмотренных решением о согласовании такой охранной зоны, вращающихся объектах (а) турбина, валовые, вращающиеся, электрические работы, в том числе связанные с прокладкой трубопроводов, (б) движение техники, движение транспорта и движение-разрушающие работы, добыча рыбы, других водных животных и растений, прокладка, обслуживание, установка, замена и замена жила (в охранной зоне жидких кабельных линий электропередачи); ж) монтаж, ремонт, восстановление по вертикали от вершины кабельной табариты с тросом или без троса до нижней точки пролета проводов воздушных линий электропередачи через всевозможные искусственные препятствия, в том числе в случае наличия уклона подвеса подвески при монтаже, ремонте машин и механизмов, выполняющих работу в тросе или без троса от жерновости длины более 4,5 метра (в охранной зоне воздушных линий электропередачи); з) земляные работы на глубине более 0,3 метра (на искусственных землях на глубине более 0,45 метра), а также вращающиеся (в охранной зоне искусственных кабельных линий электропередачи); е) работы с использованием культур в случае, если высота струи воды может составлять свыше 3 метров (в охранной зоне электропередачи); и) работы с использованием работы с применением сельскохозяйственных машин и оборудования высотой более 4 метров (в охранной зоне воздушных линий электропередачи); л) работа с оборудованием работы, связанной с работой с лопаткой земли (в охранной зоне кабельных линий электропередачи); м) работа и работа с оборудованием работы, связанной с лопаткой земли (в охранной зоне кабельных линий работы (трапы); Задача с целью установки кабельных терминалов; Выданы по листу плану; Охранная зона объекта электропередачи - КСД № КВ 1178-11121; Тип зоны: Охранная зона объектов электропередачи (объекты электропередачи объекта в объеме по проектной документации электропередачи)</p>



ОБЛАСТЬ НЕИСПОЛНИМОЙ ДОЛЖНОСТИ

ИНШТАЛКА, ФАМІЛІЯ

Земельный участок		вид объекта недвижимости	
Лист № 24 раздела 4.1	Целевой раздел 4.1, 24	Всего разделов: 8	Всего листов выписки: 74
12.05.2025г. № КУ ВМ-001/2025-104200643			
Квартальный номер:		78:06:0002218/0802	
данные отсутствуют	вид ограничения (обременения):	права на земельный участок, предусмотренные статьей 56 Земельного кодекса Российской Федерации; Срок действия: не установлен; Содержания ограничения (обременения): Ведение работ по водному объекту	
данные отсутствуют	вид ограничения (обременения):	права на земельный участок, предусмотренные статьей 56 Земельного кодекса Российской Федерации; Срок действия: не установлен; Содержания ограничения (обременения): Приобретения земельного участка водного объекта	
данные отсутствуют	вид ограничения (обременения):	права на земельный участок, предусмотренные статьей 56 Земельного кодекса Российской Федерации; Срок действия: не установлен; Содержания ограничения (обременения): Земельный участок сельскохозяйственного назначения	
данные отсутствуют	вид ограничения (обременения):	права на земельный участок, предусмотренные статьей 56 Земельного кодекса Российской Федерации; Срок действия: не установлен; Содержания ограничения (обременения): Обременения ограничена зона	



ПАЛЕНА ВИКТОРОВНА ДИКОМЕНТИ

ИНТЕГРАЛ.ФОРМАТИВ

Выписка из Единого государственного реестра недвижимости об объеме недвижимости  
Сведения о части земельного участка

Земельный участок			
вид объекта недвижимости			
Лист № 1, раздела 4.2	Всего листов: 4.2	Всего разделов: 8	Всего листов выписки: 74
12.05.2025г. № ЕУ/ВН-001/2025-10.8.2006-45			
Квартальный номер: 78/16/00/2238/1062			

Сведения о нераскрытых точках границы земли (объект) земельного участка  
Участный номер земли: 78/05/0092238/1002/25

Номер точки	Координаты, м		Описание закрепления на местности	Средняя квадратичная погрешность определения координат закрепленных точек границ земельного участка, м
	X	Y		
1	2	3	4	5
1	94490.24	108393.64	-	-
2	94495.84	108391.16	-	-
3	94498.63	108390.12	-	-
4	94499.96	108389.58	-	-
5	94490.24	108393.64	-	-
1	94471.8	108379.35	-	-
2	94470.73	108371.51	-	-
3	94470.35	108370.57	-	-
4	94592.84	108521.52	-	-
5	94510.83	108386.79	-	-
6	94525.09	108380.92	-	-
7	94520.04	108381.19	-	-
8	94519.5	108381.42	-	-
9	94519.31	108380.04	-	-
10	94523.19	108379.5	-	-
11	94523.06	108379.37	-	-
12	94524.57	108378.63	-	-
13	94524.75	108379.13	-	-
14	94525.18	108378.6	-	-
15	94526.52	108379.47	-	-
16	94526.26	108379.78	-	-



ИНТЕГРАЛ, ФИЛИЯ

Лист 55

Земельный участок					
вдоль границы территории					
Лист № 2 раздела 4.2		Всего листов раздела 4.2: 21		Всего разделов: 8	
12.05.2025г. № КУ ВМ-001/2025-104200043					
Кадстровый номер: 78:06:002238:1002					
1	2	3	4	5	
17	94528.6	108381.53	-	-	-
18	94529.74	108382.8	-	-	-
19	94510.90	108384.72	-	-	-
20	94527.24	108398.07	-	-	-
21	94541	108405.01	-	-	-
22	94517.88	108411.54	-	-	-
23	94559.5	108443.84	-	-	-
24	94563.47	108448.83	-	-	-
25	94581.52	108449.81	-	-	-
26	94562.31	108452.55	-	-	-
27	94563.05	108451.89	-	-	-
28	94595.14	108516.82	-	-	-
29	94595.64	108519.11	-	-	-
30	94596.18	108520.17	-	-	-
31	94596.96	108522.38	-	-	-
32	94593.35	108523.7	-	-	-
33	94486.92	108567.13	-	-	-
34	94485.8	108567.55	-	-	-
35	94481.25	108569.43	-	-	-
36	94471.8	108574.55	-	-	-



ОБЛАСТНОЕ БЮДЖЕТНОЕ УЧРЕЖДЕНИЕ

ИНТЕГРАЛ ФОРМАТИВ

Лист 56

Земельный участок						
вид объекта недвижимости						
Лист № 3 раздела 4.2		Всего листов раздела 4.2: 21		Всего разделов: 8		Всего листов в выводе: 74
12.05.2025г. № КУ ВП-001/2025-104200645						
Кадстровый номер: 78:06:002238:1002						
Сведения о характерных точках, границах участка (квасиб) земельного участка						
Участий поляр листы: 78:06:002238:1002/26						
Система координат						
Номер точки	Координаты, м			Описание закрепления на местности	Средние значения погрешности определения координат характерных точек границ земельного участка, м.	
	X	Y	Z		4	5
1						
1	94437.14	108425.49		-	-	-
2	94433.69	108422.01		-	-	-
3	94432.96	108422.77		-	-	-
4	94432.35	108423.64		-	-	-
5	94431.86	108424.57		-	-	-
6	94431.51	108425.57		-	-	-
7	94431.3	108426.61		-	-	-
8	94431.23	108427.66		-	-	-
9	94431.22	108428.72		-	-	-
10	94429.12	108444.3		-	-	-
11	94441.84	108449.99		-	-	-
12	94445.95	108459.89		-	-	-
13	94446.32	108463.71		-	-	-
14	94446.56	108461.58		-	-	-
15	94446.65	108462.48		-	-	-
16	94446.6	108463.38		-	-	-
17	94446.4	108464.26		-	-	-
18	94446.07	108465.1		-	-	-
19	94445.6	108465.88		-	-	-
20	94445.02	108466.57		-	-	-
21	94444.33	108467.15		-	-	-
22	94443.56	108467.62		-	-	-
23	94442.72	108467.96		-	-	-
24	94441.84	108468.16		-	-	-



ДЕЛЕНИЕ ВНЕШНЕГО РАБОТНИКА

ИНТЕГРАЛ, ФИЛИЯ

Лист 57

Земельный участок					
Итого объектов недвижимости					
Лист № 4 раздела 4.2		Итого листов раздела 4.2: 21		Итого разделов: 8	
Итого листов выносов: 74					
12.05.2025г. № КУ ВВ-001/2025-104200645					
Квартальный номер: 75:06:002218:1002					
1	2	3	4	5	
25	94440.94	108488,22	-	-	-
26	94442.08	108470.4	-	-	-
27	94438.43	108472.88	-	-	-
28	94423.01	108475.26	-	-	-
29	94429.02	108477.33	-	-	-
30	94420.09	108457.79	-	-	-
31	94419.89	108435.05	-	-	-
32	94410.86	108434.92	-	-	-
33	94407.24	108428.51	-	-	-
34	94408.6	108428.1	-	-	-
35	94409.95	108427.67	-	-	-
36	94410.94	108429.42	-	-	-
37	94411.63	108429.21	-	-	-
38	94411.17	108428.04	-	-	-
39	94415.5	108426	-	-	-
40	94425.12	108421.78	-	-	-
41	94427.73	108420.67	-	-	-
42	94417.14	108420.49	-	-	-
1	94467.01	108407.46	-	-	-
2	94469.59	108410.85	-	-	-
3	94457.09	108411.8	-	-	-
4	94433.87	108410.99	-	-	-
5	94462.59	108409.27	-	-	-
6	94467.01	108407.46	-	-	-
1	94470.34	108570.57	-	-	-
2	94470.06	108560.88	-	-	-
3	94470.68	108563.91	-	-	-
4	94469.82	108567.56	-	-	-
5	94469.61	108565.74	-	-	-



ДЕПОНА ВВЕДЕНИЯ В ДЕЙСТВИЕ

ИТЕРАТУРА, ФОРМАТИВ

Лист 58

Земельный участок					
Итого листов в документе					
Итого листов в документе 74					
Итого листов в документе 8					
Итого листов в документе 4, 2, 21					
Итого листов в документе 4, 2					
Итого листов в документе 4, 2, 21					
Итого листов в документе 4, 2, 21, 104, 200, 43					
Квартальный номер					
76:06:0042318:1002					
1	2	3	4	5	
6	94469.19	108565.86	-	-	-
7	94469.07	108565.04	*	*	*
8	94451.35	108525.46	*	*	*
9	94455.16	108521.75	*	*	*
10	94456.62	108527.56	*	*	*
11	94457.60	108530.6	*	*	*
12	94459.41	108529.33	*	*	*
13	94461.21	108528.12	*	*	*
14	94463.07	108527.04	*	*	*
15	94464.99	108526.07	*	*	*
16	94466.96	108525.2	*	*	*
17	94468.98	108524.46	*	*	*
18	94468.06	108522.14	*	*	*
19	94466.91	108522.48	*	*	*
20	94466.47	108521.69	*	*	*
21	94471.34	108519.36	*	*	*
22	94474.42	108519.04	*	*	*
23	94476.8	108518.98	*	*	*
24	94477.44	108518.92	*	*	*
25	94478.62	108521.93	*	*	*
26	94476.02	108522.92	*	*	*
27	94475.91	108524.11	*	*	*
28	94475.9	108525.31	*	*	*
29	94475.98	108526.5	*	*	*
30	94476.17	108527.69	*	*	*
31	94485.59	108540.12	*	*	*
32	94485.84	108550.21	*	*	*
33	94486.23	108551.26	*	*	*
34	94486.76	108552.26	*	*	*



ОБЛАСТНОЕ УПРАВЛЕНИЕ ТЕХНИЧЕСКОГО РЕГУЛИРОВАНИЯ

ИНТЕРНАУМ, ФУНДАМЕНТ

Лист 59

Земельный участок					
ИЛС области недвижимости					
Лист № 6 раздела 4.2		Всего листов раздела 4.2: 21		Всего разделов: 8	
Лист № 6 раздела 4.2		Всего листов раздела 4.2: 21		Всего листов в листе: 74	
12.05.2025г. № КУ ВВЕ-001/2025-104200045					
Квартальный номер: 76:06:002238:1002					
1	2	3	4	5	
35	94487.41	108553.18	-	-	-
36	94488.17	108554	-	-	-
37	94489.03	108554.73	-	-	-
38	94489.98	108555.23	-	-	-
39	94491	108555.81	-	-	-
40	94492.07	108556.16	-	-	-
41	94493.17	108556.36	-	-	-
42	94494.29	108556.43	-	-	-
43	94495.42	108556.32	-	-	-
44	94503.19	108553.88	-	-	-
45	94496.22	108556.41	-	-	-
46	94470.24	108570.27	-	-	-
1	94499.78	108393.36	-	-	-
2	94498.24	108394.08	-	-	-
3	94497.48	108394.37	-	-	-
4	94499.78	108393.36	-	-	-
1	94588.46	108515.9	-	-	-
2	94588.52	108515.75	-	-	-
3	94588.57	108515.85	-	-	-
4	94588.46	108515.9	-	-	-



ИЛС области недвижимости

ИЛС области недвижимости

Лист 60

		Земельный участок			Лист 60	
		влад. объект недвижимости				
Лист № 7 раздела 4.2		Всего листов раздела 4.2: 21			Всего листов в выводе: 74	
12.05.2025г. № КУ ВНЕ-001/2025-104200645						
Кадстровый номер:		78:06:002238:1002				
Сведения о характерных точках, границах участка (квартала) земельного участка						
Участок полярный: 78:06:002238:1002/27						
Система координат						
Номер точки	Координаты, м		Описание закрепления на местности	Средние значения погрешности определения координат характерных точек границ земельного участка, м.		
	X	Y		4	5	6
1	2	3	4	5	6	
1	94470.73	108571.51	-	-	-	
2	94470.06	108569.88	-	-	-	
3	94470.68	108569.91	-	-	-	
4	94469.82	108567.56	-	-	-	
5	94469.61	108565.74	-	-	-	
6	94469.19	108565.86	-	-	-	
7	94469.07	108565.04	-	-	-	
8	94455.7	108535.17	-	-	-	
9	94475.93	108525.77	-	-	-	
10	94475.98	108526.5	-	-	-	
11	94476.17	108527.69	-	-	-	
12	94485.59	108549.12	-	-	-	
13	94485.84	108550.21	-	-	-	
14	94486.23	108551.26	-	-	-	
15	94486.76	108552.26	-	-	-	
16	94487.41	108553.18	-	-	-	
17	94488.17	108554	-	-	-	
18	94489.03	108554.73	-	-	-	
19	94489.98	108555.33	-	-	-	
20	94491	108555.83	-	-	-	
21	94492.07	108556.16	-	-	-	
22	94493.17	108556.36	-	-	-	
23	94493.38	108556.37	-	-	-	
24	94494.96	108559.68	-	-	-	



ДЕПАРТАМЕНТ ТЕРРИТОРИАЛЬНО-КАДАСТРОВОГО УПРАВЛЕНИЯ ПО КРАЮ ЧУКОТКА

ИНТЕРНАЛ, ФОРМАТИВ

Лист 61

Земельный участок					
ИПТ области Республики					
Лист № В раздела 4.2		Всего листов раздела 4.2: 21		Всего разделов: 8	
12.05.2025г. № КУ ВП-001/2025-104200043		Всего листов раздела 4.2: 21		Всего листов в разделе: 74	
Квартальный номер: 76:06:0002238:1002					
1	2	3	4	5	
25	94537.16	108541.14	-	-	-
26	94547.45	108537.12	*	*	*
27	94557.12	108530.08	-	-	-
28	94576.85	108525.42	-	-	-
29	94582.51	108522.19	-	-	-
30	94586.57	108518.82	-	-	-
31	94587.22	108518.16	-	-	-
32	94587.77	108517.42	-	-	-
33	94588.2	108516.61	-	-	-
34	94588.52	108515.75	-	-	-
35	94588.71	108514.84	-	-	-
36	94588.77	108513.92	-	-	-
37	94588.69	108513	-	-	-
38	94588.49	108512.11	-	-	-
39	94588.97	108492.27	-	-	-
40	94552.89	108437.08	-	-	-
41	94540.6	108411.98	-	-	-
42	94527.52	108364.57	-	-	-
43	94522.49	108362.54	-	-	-
44	94512.59	108367.56	-	-	-
45	94478.24	108394.08	*	*	*
46	94477.93	108398.08	-	-	-
47	94468.54	108405.78	-	-	-
48	94459.39	108410.85	*	*	*
49	94453.35	108413.33	-	-	-
50	94413.69	108422.01	-	-	-
51	94412.96	108422.77	-	-	-
52	94412.35	108423.64	-	-	-
53	94411.86	108424.57	-	-	-



ДЕПАРТАМЕНТ ТЕРИТОРИАЛЬНОГО УПРАВЛЕНИЯ

РЕСПУБЛИКА БЕЛАРУСЬ

Лист 62

Земельный участок					
ИД объекта недвижимости					
Лист № 9 раздела 4.2		Всего листов раздела 4.2: 21		Всего разделов: 8	
12.05.2025г. № КУ ВВ-001/2025-104200645		Всего листов раздела 4.2: 21		Всего листов раздела: 74	
Квартальный номер: 75:06:0002238:1002					
1	2	3	4	5	
54	94431.51	108425.57	-	-	-
55	94431.3	108425.61	*	*	*
56	94431.23	108427.66	*	*	*
57	94431.32	108428.72	*	*	*
58	94439.12	108444.3	*	*	*
59	94441.84	108449.99	*	*	*
60	94445.95	108459.89	*	*	*
61	94446.32	108460.71	*	*	*
62	94446.56	108461.58	*	*	*
63	94446.65	108462.48	*	*	*
64	94446.6	108463.38	*	*	*
65	94446.4	108464.26	*	*	*
66	94446.07	108465.1	*	*	*
67	94445.6	108465.88	*	*	*
68	94445.02	108466.57	*	*	*
69	94444.33	108467.15	*	*	*
70	94443.56	108467.62	*	*	*
71	94442.72	108467.96	*	*	*
72	94441.84	108468.16	*	*	*
73	94440.94	108468.22	*	*	*
74	94442.08	108470.4	*	*	*
75	94438.43	108472.38	*	*	*
76	94433.01	108475.26	*	*	*
77	94429.02	108477.33	*	*	*
78	94426.09	108457.79	*	*	*
79	94416.89	108436.05	*	*	*
80	94416.86	108434.92	*	*	*
81	94407.24	108428.51	*	*	*
82	94408.5	108428.1	*	*	*



ДЕЛЕНИЕ ВЕНЕЦИАНСКОГО РАЙОНА Г.М.С.

ИД ОБЪЕКТА НЕДВИЖИМОСТИ

Лист 63

Земельний участок					
власність територіальних					
Лист № 10 розділу 4.2		Цього листа розділу 4.2: 21		Всього листів: 8	
12.05.2025г. № КУ ВР-001/2025-104200645					
Класифікаційний номер: 76-06 0002238 1002					
1	2	3	4	5	
83	944099.95	108427.67	-	-	-
84	94410.94	108429.42	*	*	*
85	94411.63	108430.21	-	-	-
86	94411.17	108428.04	-	-	-
87	94415.5	108426	-	-	-
88	94425.12	108421.78	-	-	-
89	94458.82	108407.42	-	-	-
90	94460.43	108406.63	-	-	-
91	94464.76	108405.09	-	-	-
92	94469.91	108402.58	-	-	-
93	94482.23	108397.19	-	-	-
94	94495.84	108391.16	-	-	-
95	94498.63	108390.12	-	-	-
96	94519.58	108381.61	-	-	-
97	94519.31	108380.94	-	-	-
98	94523.19	108379.5	-	-	-
99	94523.06	108379.57	-	-	-
100	94524.57	108378.63	-	-	-
101	94524.75	108376.13	-	-	-
102	94525.18	108378.6	-	-	-
103	94526.32	108379.47	-	-	-
104	94526.26	108379.78	-	-	-
105	94528.6	108181.53	-	-	-
106	94529.74	108382.8	-	-	-
107	94530.99	108384.72	-	-	-
108	94517.24	108398.07	-	-	-
109	94541	108406.01	-	-	-
110	94557.88	108441.54	-	-	-
111	94559.5	108440.84	-	-	-



ДАВІД НАВРОТНИКОВИЧ НАВРОТНИК

ІНТЕГРАЛ ФІНАНС

Лист 64

Земельний участок					
власність територіальності					
Лист М 11 розділ 4.2		Цього листа розділ 4.2: 21		Всього листів партії: 74	
12.05.2025г. № КУ ВВ-001/2025-104200645					
Класифікаційний номер: 76-06-0002238-1002					
1	2	3	4	5	
112	94553.47	108448.80	-	-	
113	94561.52	108449.81	*	*	
114	94562.31	108450.55	-	-	
115	94563.05	108451.89	-	-	
116	94595.14	108516.82	-	-	
117	94595.64	108519.11	-	-	
118	94596.18	108520.17	-	-	
119	94596.96	108522.58	-	-	
120	94593.35	108523.7	-	-	
121	94486.92	108567.13	-	-	
122	94485.8	108567.55	-	-	
123	94481.25	108569.63	-	-	
124	94471.8	108571.55	-	-	
125	94470.73	108571.51	-	-	



ДІЛОВО ПІДСУМОВАННЯ ДОКУМЕНТИ

ІНТЕГРАЛ ФІНАНС

Лист 65

		Земельный участок		вид объекта недвижимости	
Лист № 12 раздела 4.2		Центральный район 4.2. 21		Всего листов: 8	
Лист № 12 раздела 4.2		Центральный район 4.2. 21		Всего листов выделено: 74	
12.05.2025г. № КУ ВП-001/2025-104200645		76:06:002238:1002			
Квартальный номер:					
Сведения о характеристиках земельных участков (выделенных земельных участков)					
Участки полярные: 76:06:002238:1002/28					
Система координат					
Номер точки	Координаты, м		Описание закрепления на местности	Средние выдержанные погрешности определения координат закрепленных точек границ земельного участка, м.	
	X	Y		4	5
1	2	3	4	5	
1	94470.73	108571.51	-	-	
2	94470.06	108569.88	-	-	
3	94470.68	108569.91	-	-	
4	94469.82	108567.56	-	-	
5	94469.61	108565.74	-	-	
6	94469.19	108565.86	-	-	
7	94469.07	108565.04	-	-	
8	94455.7	108535.17	-	-	
9	94475.93	108525.77	-	-	
10	94475.98	108526.5	-	-	
11	94476.17	108527.69	-	-	
12	94485.59	108549.12	-	-	
13	94485.84	108550.21	-	-	
14	94486.23	108551.26	-	-	
15	94486.76	108552.26	-	-	
16	94487.41	108553.18	-	-	
17	94488.17	108554	-	-	
18	94489.03	108554.73	-	-	
19	94489.98	108555.33	-	-	
20	94491	108555.83	-	-	
21	94492.07	108556.16	-	-	
22	94493.17	108556.36	-	-	
23	94493.38	108556.37	-	-	
24	94494.96	108559.68	-	-	



ДЕПАРТАМЕНТ КАДАСТРА НЕДВИЖИМОСТИ

ИНТЕРНАЛ, ФИЗИЧЕСКИ

Лист 66

Земельний участок					
власність територіальності					
Лист № 13 розділу 4.2		Цього листа розділу 4.2: 21		Всього листів: 8	
12.05.2025г. № КУ ВВЕ-001/2025-104200043					
Класифікаційний номер: 76-06-0002238-1002					
1	2	3	4	5	
25	94537.16	108541.14	-	-	-
26	94547.45	108537.12	*	*	*
27	94557.12	108530.08	-	-	-
28	94576.85	108525.42	-	-	-
29	94582.51	108522.19	-	-	-
30	94586.57	108518.82	-	-	-
31	94587.22	108518.16	-	-	-
32	94587.77	108517.42	-	-	-
33	94588.2	108516.61	-	-	-
34	94588.52	108515.75	-	-	-
35	94588.71	108514.84	-	-	-
36	94588.77	108513.92	-	-	-
37	94588.69	108513	-	-	-
38	94588.49	108512.11	-	-	-
39	94588.97	108492.27	-	-	-
40	94552.89	108437.08	-	-	-
41	94540.6	108411.98	-	-	-
42	94527.52	108364.57	-	-	-
43	94522.49	108362.54	-	-	-
44	94512.59	108367.56	-	-	-
45	94478.24	108394.08	*	*	*
46	94477.93	108396.08	-	-	-
47	94468.54	108405.78	-	-	-
48	94459.39	108410.85	*	*	*
49	94453.35	108413.33	-	-	-
50	94413.69	108422.01	-	-	-
51	94412.96	108422.77	-	-	-
52	94412.35	108423.64	-	-	-
53	94411.86	108424.57	-	-	-



ДАВІД БОГДАНОВИЧ БОГДАНОВИЧ

ДИПЛОМАТ, ФІЗИЧНА

Лист 67

Земельний участок					
власність територіальності					
Лист № 14 розділ 4.2		Цього листа розділ 4.2: 21		Всього листів: 8	
12.05.2025г. № КУ ВР-001/2025-104200645					
Класифікаційний номер: 75-06-0002238-1002					
1	2	3	4	5	
54	94431.51	108425.57	-	-	-
55	94431.3	108425.61	*	*	*
56	94431.23	108427.66	*	*	*
57	94431.32	108428.72	*	*	*
58	94439.12	108444.3	*	*	*
59	94441.84	108449.99	*	*	*
60	94445.95	108459.89	*	*	*
61	94446.32	108460.71	*	*	*
62	94446.56	108461.58	*	*	*
63	94446.65	108462.48	*	*	*
64	94446.6	108463.38	*	*	*
65	94446.4	108464.26	*	*	*
66	94446.07	108465.1	*	*	*
67	94445.6	108465.88	*	*	*
68	94445.02	108466.57	*	*	*
69	94444.33	108467.15	*	*	*
70	94443.56	108467.62	*	*	*
71	94442.72	108467.96	*	*	*
72	94441.84	108468.16	*	*	*
73	94440.94	108468.22	*	*	*
74	94442.08	108470.4	*	*	*
75	94438.43	108472.38	*	*	*
76	94433.01	108475.26	*	*	*
77	94429.02	108477.33	*	*	*
78	94426.09	108477.79	*	*	*
79	94416.89	108476.05	*	*	*
80	94416.86	108474.92	*	*	*
81	94407.24	108428.51	*	*	*
82	94408.5	108428.1	*	*	*



ДАВІД ІВАНОВИЧ ДУДІВІЧ

ІНТЕГРАЛ ФІНАНС

Лист 68

Земельний участок					
власність територіальності					
Лист № 15 розділу 4.2		Цього листа розділу 4.2: 21		Всього листів партії: 74	
12.05.2025г. № КУ ВП-001/2025-104200643					
Класифікаційний номер: 76-06 0002238 1002					
1	2	3	4	5	
83	944099.95	108427.67	-	-	
84	94410.94	108429.42	*	*	
85	94411.63	108430.21	-	-	
86	94411.17	108428.04	-	-	
87	94415.5	108426	-	-	
88	94425.12	108421.78	-	-	
89	94428.82	108407.42	-	-	
90	94460.43	108406.63	-	-	
91	94464.76	108405.09	-	-	
92	94469.91	108402.58	-	-	
93	94482.23	108397.19	-	-	
94	94495.84	108391.16	-	-	
95	94498.63	108390.12	-	-	
96	94519.58	108381.61	-	-	
97	94519.31	108380.94	-	-	
98	94523.19	108379.5	-	-	
99	94523.06	108379.57	-	-	
100	94524.57	108378.63	-	-	
101	94524.75	108376.13	-	-	
102	94525.18	108378.6	-	-	
103	94526.32	108379.47	-	-	
104	94526.26	108379.78	-	-	
105	94528.6	108181.53	-	-	
106	94529.74	108382.8	-	-	
107	94530.99	108384.72	-	-	
108	94517.24	108398.07	-	-	
109	94541	108406.01	-	-	
110	94557.88	108441.54	-	-	
111	94559.5	108440.84	-	-	



ДАВІД ІВАНОВИЧ ДУДІВІЧ

ІНТЕГРАЛ ФІНАНС

Земельний участок					
власність територіальних					
Лист № 16 розділу 4.2					
Цього листа розділу 4.2: 21		Всього листів: 8		Всього листів намічених: 74	
12.05.2025г. № КУ ВП-001/2025-104200645					
Класифікаційний номер: 76-06-0002238-1002					
1	2	3	4	5	
112	94553.47	108448.80	-	-	
113	94561.52	108449.81	*	*	
114	94562.31	108450.55	-	-	
115	94563.05	108451.89	-	-	
116	94595.14	108516.82	-	-	
117	94595.64	108519.11	-	-	
118	94596.18	108523.17	-	-	
119	94596.96	108522.58	-	-	
120	94593.35	108523.7	-	-	
121	94486.92	108567.13	-	-	
122	94485.8	108567.55	-	-	
123	94481.25	108569.63	-	-	
124	94471.8	108574.55	-	-	
125	94470.73	108574.51	-	-	



Державний реєстр України

Державний реєстр

Земельный участок				
вид объекта недвижимости				
Лист № 17 раздела 4.2	Всего листов раздела 4.2: 21			
Лист № 17 раздела 4.2	Всего листов участка: 8			
Лист № 17 раздела 4.2	Всего листов выдела: 74			
12.05.2025г. № КУ ВВ-001/2025-104200645				
Квартальный номер:	78-06-0002238-1002			
Сведения о характерных точках, границах участка (выдел) земельного участка				
Участок полярный: 78-06-0002238-1002/29				
Система координат				
Номер точки	Координаты, м		Описание закрепления на местности	Средние квадратичные погрешности определения координат характерных точек границ земельного участка, м
	X	Y		
1	2	3	4	5
1	94503.8	108514.12	-	-
2	94593.06	108513.62	-	-
3	94592.26	108512.24	-	-
4	94592.21	108512.06	-	-
5	94586.39	108493.12	-	-
6	94503.8	108514.12	-	-



ОБЛАСТНОЕ УПРАВЛЕНИЕ ПО ТЕХНИЧЕСКОМУ РЕГУЛИРОВАНИЮ И МЕТРОЛОГИИ

ИНТЕГРАЛ, ФОРМАТИВ

Лист 71

Земельный участок		вид объекта недвижимости		Всего листов: 8		Всего листов выделено: 74	
Лист № 18 раздела 4.2		Число листов раздела 4.2: 21					
12.05.2025г. № КУ ВН-001/2025-104200643		76:06:002238:1002					
Кадстровый номер:							
Сведения о характерных точках, границах участка (квартала) земельного участка							
Участок полярный: 76:06:002238:1002/30							
Система координат							
Номер точки	Координаты, м			Описание закрепления на местности	Средние выдержанные погрешности определения координат характерных точек границ земельного участка, м.		
	X	Y	Z		4	5	6
1	94563.44	108448.84	-	-	-	-	-
2	94563.44	108448.82	-	-	-	-	-
3	94562.4	108448.68	-	-	-	-	-
4	94563.47	108448.83	-	-	-	-	-
5	94563.44	108448.84	-	-	-	-	-
1	94588.96	108506.88	-	-	-	-	-
2	94581.79	108491.09	-	-	-	-	-
3	94580.06	108487.84	-	-	-	-	-
4	94569.27	108466.16	-	-	-	-	-
5	94565.22	108457.56	-	-	-	-	-
6	94564.78	108455.38	-	-	-	-	-
7	94590.60	108497.82	-	-	-	-	-
8	94588.96	108506.88	-	-	-	-	-



ДЕЛЕНИЕ ИНЖЕНЕРИИ И ДИСКОНСТРУКЦИИ

ИНТЕГРАЛ, ФИЛИАЛ

Лист 72

		Земельні ділянки			
		від області нерухомості			
Лист № 19 розділу 4.2		Цього листа розділу 4.2: 21		Всього листів підписів: 74	
12.05.2025г. № КУ ВП-001/2025-104200645		76:06:0002238:1002			
Класифікаційний номер:					
Свідчення о характерних точках границь часті (окребі) земельного участка					
Учестный номер участка: 78:06:0002238:1002/31					
Система координат					
Номер точки	Координаты, м		Описание закрепления на местности	Средние квадратичные погрешности определения координат характерных точек границ земельного участка, м.	
	X	Y		4	5
1	2	3	4	5	
1	94408.6	108428.1	-	-	
2	94409.95	108427.67	-	-	
3	94410.94	108428.42	-	-	
4	94411.63	108429.21	-	-	
5	94411.17	108428.04	-	-	
6	94411.29	108427.99	-	-	
7	94411.44	108428.05	-	-	
8	94411.6	108428.04	-	-	
9	94413.39	108427.01	-	-	
10	94413.94	108426.73	-	-	
11	94415.5	108426	-	-	
12	94425.12	108421.78	-	-	
13	94450.94	108410.76	-	-	
14	94447.15	108412.58	-	-	
15	94442.76	108419.56	-	-	
16	94414.36	108428.75	-	-	
17	94412.54	108428.81	-	-	
18	94411.96	108430.04	-	-	
19	94411.33	108430.08	-	-	
20	94410.8	108429.95	-	-	
21	94409.3	108429.32	-	-	
22	94407.72	108428.37	-	-	
23	94408.6	108428.1	-	-	



ПАВЛЕНА ВІДМІСЬКОЎІЧКА ДУДЖІВІЧКА

ІНІЦІАЛІ, ФАМІЛІЯ

Лист 73

Земельный участок						
вид объекта недвижимости						
Лист №: 20 разлом 4.2		Ценой листов разлом 4.2: 21		Всего разломов: 8		Всего листов выписки: 74
12.05.2025г. № КУ ВП-001/2025-104200645						
Кадстровый номер: 78-06-0042238-1002						
Сведения о характеристиках земель, границах участка (кадастр) земельного участка						
Участий поляр участ: 78-06-002238-1002/32						
Сведения по участку						
Номер точки	Координаты, м		Описание закрепления на местности	Средние квадратичные погрешности определения координат закрепленных точек границ земельного участка, м.		
	X	Y		4	5	5
1	2	3	-	-	-	-
1	94410.63	108428.88	-	-	-	-
2	94410.61	108428.87	-	-	-	-
3	94409.08	108427.95	-	-	-	-
4	94409.95	108427.67	-	-	-	-
5	94410.63	108428.88	-	-	-	-
1	94415.5	108426	-	-	-	-
2	94425.12	108421.78	-	-	-	-
3	94410.74	108419.39	-	-	-	-
4	94413.89	108427.81	-	-	-	-
5	94412.02	108428.88	-	-	-	-
6	94411.59	108429.03	-	-	-	-
7	94411.56	108429.03	-	-	-	-
8	94411.17	108428.04	-	-	-	-
9	94415.5	108426	-	-	-	-



ОБЪЕКТ НЕИМУЩЕСТВЕННОСТИ

ИНВЕСТИЦИОННАЯ ФИРМА

Земельні ділянки		
від області нерезидентності		
Лист № 21 розділу 4.2	Цього листа розділу 4.2: 21	Всього листів підписів: 74
12.05.2025г. № КУ ВН-001/2025-104200645		
Класифікаційний номер: 78-06:002238:1002		

Свідчення о характерних точках границі часті (окребі) земельного участка  
Участий номер листів: 78-06:002238:1002/33

Номер точки	Координати, м		Описание закрепления на местности	Средние значения погрешности определения координат характерных точек границ земельного участка, м.
	X	Y		
1	2	3	4	5
1	94408.6	108428.1	-	-
2	94409.95	108427.67	-	-
3	94410.94	108429.42	-	-
4	94411.63	108429.21	-	-
5	94411.19	108428.1	-	-
6	94411.38	108428.18	-	-
7	94411.51	108428.21	-	-
8	94411.67	108428.16	-	-
9	94413.48	108427.11	-	-
10	94417.16	108425.27	-	-
11	94425.12	108421.78	-	-
12	94444.02	108409.47	-	-
13	94447.21	108412.71	-	-
14	94472.82	108419.69	-	-
15	94414.43	108428.88	-	-
16	94412.54	108429.97	-	-
17	94411.99	108430.18	-	-
18	94411.32	108430.22	-	-
19	94410.75	108430.08	-	-
20	94409.24	108429.44	-	-
21	94407.54	108428.42	-	-
22	94408.6	108428.1	-	-



Документ підписан  
електронним підписом  
Орлана ПОВІСНОУСЬКОЮ ІЗІВНОЮ  
Технічно-фінансовою службою господарства  
НАЦІОНАЛЬНОЇ АКАДЕМІЇ РАДІОПРОМІСЛОВОГО  
ТЕЛЕБІЗНЕСУ І ТІЛЕБІЗНЕСУ

ПІСЬМОВЕ ВИМІСЮВАННЯ ДОКУМЕНТІВ

ІНТЕГРАЛ ФІНАНСІ

## ПРИЛОЖЕНИЕ 20

к Акту по результатам ГОСУДАРСТВЕННОЙ ИСТОРИКО-КУЛЬТУРНОЙ ЭКСПЕРТИЗЫ раздела документации, обосновывающего меры по обеспечению сохранности объекта культурного наследия федерального значения «Галерная гавань Гребного порта» (Санкт-Петербург, Шкиперский проток ул., 14-а, 20; 21, корп. 1; 23, корп. 2; 25), при проведении земляных, строительных, мелиоративных и (или) хозяйственных работ, предусмотренных статьей 25 Лесного кодекса Российской Федерации работ по использованию лесов и иных работ на земельных участках, непосредственно связанных с земельными участками в границах территории объектов культурного наследия: «Меры по обеспечению сохранности объектов культурного наследия при проведении работ по объекту: «Выполнение проектно-изыскательских работ по строительству водопроводных сетей, для подключения объекта, попадающего в зону охраны культурного наследия, расположенного в Василеостровском районе города Санкт-Петербурга: «Деловой комплекс Морская Резиденция по адресу: Санкт-Петербург, Шкиперский проток, дом 12, литера А». ООО «Центр Инженерных Изысканий В Строительстве». 78-10-6939-ОСОКН. 2025 г.

**Формы публикационной политики "Роснефтегаз" на Санкт-Петербурге**  
с учетом информации, размещенной на сайте

Выявлена Единого государственного реестра недвижимости об объекте недвижимости

Ссылка о характеристиках объекта недвижимости

На основании запроса от 12.05.2025, предоставленного на рассмотрение 12.05.2025, сообщаем, что согласно данным Единого государственного реестра недвижимости:

Земельный участок			
код объекта недвижимости			
Лист № 1 раздела 1	Всего листов раздела 1: 5	Всего разделов: 8	Всего листов листов: 52
Квартальный номер:	78.06.00.00.2238.1005		
Номер кадастрового квартала:	78.06.00.00.2238		
Дата введения кадастрового номера:	05.02.2008		
Решо присвоенный государственный учетный номер:	Кадастровый номер 78.06.2238.1005		
Местонахождение:	г.Санкт-Петербург, Шумяковский проезд, участок 15 (у.дома 23, корпус 1, литеры А)		
Площадь:	535 кв.м		
Кадастровая стоимость, руб.:	1304766,56		
Кадастровые номера принадлежащих в пределах земельного участка объектов недвижимой имуществ:	78.06.00.00.000.3022		
Кадастровые номера объектов недвижимости, из которых образован объект недвижимости:	данные отсутствуют		
Кадастровые номера других земельных объектов недвижимости:	78.06.00.00.2238.1242		
Категория земель:	Земли населенных пунктов		
Вид разрешенного использования:	для размещения складских объектов		
Сведения о кадастровом номере:	Генплан Маршрут Пасажская, СНПИС 11833751757, договор на выполнение кадастровых работ от 10.08.2023 № 3519/1.09УЗ/Ю, дата завершения кадастровых работ: 17.04.2024		
Сведения о лесе, лесном участке и об иных природных объектах, расположенных в пределах земельного участка:	данные отсутствуют		



ОБЪЕКТ НЕДВИЖИМОСТИ: ИНВЕСТИЦ. ФОНДЫ

Земельный участок			
вид объекта недвижимости			
Лист № 2 раздела 1	Всего листов раздела 1-5	Всего разделов 8	Всего листов страниц 52
12.05.2025г. № КУ-ВН-001/2025-104314530			
Кадастровый номер: 78:06:004223:8:1065			
Сведения о том, что земельный участок площадью расположен в границах зоны с особыми условиями использования территории, территории объекта культурного наследия, публичного servitutu.	Земельный участок полностью расположен в границах зоны с особыми условиями использования территории площадью 78:06:004223:8:1065 от 19.02.2017, ограничении использования земельного участка в пределах зоны. Приказом решено использовать земельный участок в границах охранных зон и прибрежной защитной полосы Балтийского моря на территории города Санкт-Петербурга осуществлять в соответствии со статьёй 65 Водного Кодекса Российской Федерации, под наименованием: Часть прибрежной защитной полосы Балтийского моря, тип: Прибрежная защитная полоса, номер: б/н, дата решения: 15.07.2024, номер решения: 148, наименование СВ(СОМКУ): Вывоз-Заполнение бассейнового водного управления Флибурьского аггломерата водных ресурсов. Дельтовый участок бассейнового водного управления с кадастровым номером 78:06:06:45 от 24.01.2017, ограничение использования земельного участка в пределах зоны. Приказом решено использовать земельный участок в границах охранных зон и прибрежной защитной полосы Балтийского моря на территории города Санкт-Петербурга осуществлять в соответствии со статьёй 65 Водного Кодекса Российской Федерации, под наименованием: Часть прибрежной зоны Вальдского водораздела, тип: Водораздельная зона, номер: б/н, дата решения: 15.07.2024, номер решения: 148, наименование ОТВ(ОМСУ): Невско-Ладокское бассейновое водное управление Флибурьского аггломерата водных ресурсов. Дельтовый участок бассейнового водного управления с кадастровым номером 78:06:8:291 от 26.02.2024, ограничение использования земельного участка в пределах зоны 1. На территории объекта культурного наследия выполняется строительство объектов капитального строительства и увеличение объёма проективных характеристик существующих на территории объекта культурного наследия объектов капитального строительства, проведение земляных, строительных, реконструктивных и иных работ, за исключением работ по сохранению (восстановлению) объекта культурного наследия или его отдельных элементов, сопряжённо историко-археологической или приречной средой объекта культурного наследия; 2. На территории объекта культурного наследия разрешается всякие хозяйственной деятельности, не противоречащей требованиям обеспечения сохранности объекта культурного наследия и подкрепленной обязательной функционально-культурного назначения в современных условиях; 3. Требования к осуществлению деятельности в границах территории объекта культурного наследия и требования к содержанию и использованию территории объекта культурного назначения осуществляются по согласованию с администрацией Ленинградской области в соответствии с законодательством Российской Федерации и Санкт-Петербурга об объектах культурного наследия, архитектурных памятниках; Территория объекта культурного наследия федерального значения "Дальний павильон Гребного порта", тип: Территория объекта культурного наследия, дата решения: 23.08.2023, номер решения: 773-рп, наименование ОТВ(ОМСУ): Комплекс по государственному контролю, использованию и охране памятников истории и культуры Санкт-Петербурга		
Сведения о том, что земельный участок расположен в границах особой охраняемой зоны, территории охранных памятников, зоны первоочередного развития в Российской Федерации, и другой зоны.	Земельный участок расположен в границах территории охранных памятников, территории охранных памятников культуры, территории охранных памятников истории и культуры. Зона первоочередного развития в Российской Федерации, и другой зоны.		



Земельный участок		
вид объекта недвижимости		
Лист № 3 раздела 1	Всего листов раздела 1: 5	Всего разделов: 8
12.05.2025г. № КУ ВН-001/2025-1043/14530		Всего листов листов: 52
Квартальный номер: 78-06-00/223-8/1065		
Сведения о том, что земельный участок расположен в границах особо охраняемой природной территории, Байкальский природный парк и во экологических зон, лесохозяйственном плане, охотничьего угодья, дачного участка:	данные отсутствуют	
Сведения о расположении земельного участка и (или) расположенного на нем объекта недвижимости в границах территории, в отношении которой принято решение о резервировании земель для государственных или муниципальных нужд:	данные отсутствуют	
Сведения о результатах проведения государственного земельного кадастра:	данные отсутствуют	
Сведения о расположении земельного участка в границах территории, в отношении которой утвержден проект межевания территории:	данные отсутствуют	
Условный номер земельного участка:	данные отсутствуют	
Сведения о принятии акта и (или) заключения договора, предусмотренных представлением и соответствии с земельным законодательством исполнительными органами государственного управления, осуществляющей в государственной или муниципальной собственности земельного участка для строительства жилого дома, жилого нежилого или иного здания, сооружения или иного объекта недвижимости:	данные отсутствуют	
Сведения о том, что земельный участок или земельные участки образованы на основании решения об изъятии земельного участка и (или) расторжении на нем объекта недвижимости для государственных или муниципальных нужд:	данные отсутствуют	
Сведения о том, что земельный участок образован из земель или земельный участка, государственная собственность на которые не разграничена:	данные отсутствуют	
Сведения о наличии земельного отвода в установленном порядке земельного участка:	данные отсутствуют	
Сведения о наличии земельного отвода в установленном порядке земельного участка:	данные отсутствуют	
Сведения об объеме недвижимости, являющейся «актуальным, ранее учтенным»	данные отсутствуют	
Сведения об объеме недвижимости, обремененных данного объекта, не зарегистрированных в реестре прав, ограничений прав и обременений недвижимого имущества: вид	данные отсутствуют	



Полное наименование должности: \_\_\_\_\_  
 Инициалы, фамилия: \_\_\_\_\_



Земельный участок			
из области недвижимости			
Лист № 5 раздела 1	Всего листов: 1	Всего разделов: 4	Всего листов платёж: 52
12.05.2025г. № КУ ВМ-001/2025-1043/14530			
Квартальный номер: 78.06.000223.0.1005			
<p>Государство Российской Федерации; под названием (аббревиатура): органы власти при земельный участок, предусмотренные статьей 56 Земельного кодекса Российской Федерации; срок действия: с 19.12.2024, реквизиты документа-основания: постановление Правительства РФ «О введении в действие закона об объектах экстерриториального майнства в особая условий исполнения земельных участков, расположенных в границах паших земель от 24.02.2019 № 160-ПП; Правительство Российской Федерации; код организации (аббревиатура): организация при земельный участок, предусмотренные статьей 56 Земельного кодекса Российской Федерации; срок действия: с 25.12.2024, реквизиты документа-основания: постановление Правительства РФ «О введении в действие закона об объектах экстерриториального майнства в особая условий исполнения земельных участков, расположенных в границах паших земель от 24.02.2019 № 160-ПП; Правительство Российской Федерации; код организации (аббревиатура): организация при земельный участок, предусмотренные статьей 56 Земельного кодекса Российской Федерации; срок действия: с 07.02.2025, реквизиты документа-основания: приказ от 23.12.2021 № 985-П подлин: Федеральное агентство поделного транспорта Министерства Российской Федерации, Москва; Станица Аляксандровка</p>			
Получатель платежей:			



ОБЛАСТЬ ИМУЩЕСТВЕННЫХ ОТНОШЕНИЙ

ИНВЕСТИЦ. ФИДЕЛИТИ

Наименование Единого государственного реестра недвижимости об объекте недвижимости  
Сведения о зарегистрированных правах

		Земельный участок	
вид объекта недвижимости			
Лист № 1 раздела 2	Всего листов раздела 2 - 5	Всего разделов - 8	Всего листов выписки - 52
12.05.2025г. № 63/УИИ-661/2025-1033/14530			
Кодированный номер: 78-06-0002238-1005			
1	Правообладатель (правообладатели) Сведения о возможности предоставления третьим лицам персональных данных физического лица	1.1. данные о правообладателе отсутствуют 1.1.1. данные отсутствуют	
2	Вид, номер, дата и время государственной регистрации права	2.1. не зарегистрировано	
3	Сведения об объекте недвижимости государственной регистрации сделки, права без освобождения и в силу закона согласно третьему лицу, органам.	3.1. данные отсутствуют	
4	Ограничение прав и обременение объекта недвижимости		
4.1	вид: договор государственной регистрации номер государственной регистрации: срок, на который установлены ограничительные права и обременение объекта недвижимости: лицо, в пользу которого установлены ограничительные права и обременение объекта недвижимости: сведения о возможности предоставления третьим лицам персональных данных физического лица основание государственной регистрации: сведения об осуществлении государственной регистрации сделки, права, ограничения права без освобождения и в силу закона согласно третьему лицу, органам. сделка об управлении залогом и о договоре управления залогом, если лицо-акционер залогом для участия в компании; сведения о депозитарии, который осуществляет хранение обязательной документарной выписки для клиентской записки; сведения о классификационной или доменной в регистрации иного лица, об ипотеке	Целевое отграничение права и обременения объекта недвижимости 31.10.2008-00:00:00 78-78-03/0598-2008-623 Срок действия с 31.10.2008 г. 31.10.2008 публикации данные отсутствуют Регистровый или кадастровый номер, датой 05.02.2008 данные отсутствуют данные отсутствуют	

 документ подписан электронной подписью Федеральное агентство по техническому регулированию и метрологии Федеральная служба государственной регистрации, кадастра и картографии 2025.05.12 10:34:34 814395	
полное наименование должности ИНИЦИАЛ, ФАМИЛИЯ	

Лист 7

Земельный участок			
вид объекта недвижимости			
Лист № 2 раздела 2	Всего листов раздела 2: 5	Всего разделов: 8	Всего листов страниц: 52
12.05.2025г. № КУ ИИ-001/2025-1043/14530			
Квартальный номер			
4.2	вид: земельный участок видер государственной регистрации номер государственной регистрации: 76-78-01.0.596.2008-622 срок, на который установлена ограничение права и обременение объекта недвижимости: срок действия с 31.10.2008 г 31.10.2008 лица, в пользу которого установлено ограничение права и обременение: субъект недвижимости: сведения о возможности предоставления кредита лицам персональным данным физического лица выданные государственной регистрацией: сведения об осуществлении государственной регистрации сделок, права, ограничение права без наблюдения в силу залога согласно третьему листу, отмена сведения об управлении зданием и о долевом участии в здании, если таковой документ является для управления многоквартир:	76-06-00/2023-1065 Проект ограничения права и обременения объекта недвижимости 31.10.2008 00:00:00 76-78-01.0.596.2008-622 Срок действия с 31.10.2008 г 31.10.2008 публикации данные отсутствуют Квартальный план земельного участка, выдан 05.02.2008 данные отсутствуют данные отсутствуют	
4.3	вид: земельный участок номер государственной регистрации: 76-78-01.0.596.2008-621 срок, на который установлена ограничение права и обременение объекта недвижимости: лица, в пользу которого установлено ограничение права и обременение: субъект недвижимости: сведения о возможности предоставления кредита лицам персональным данным физического лица выданные государственной регистрацией:	76-06-00/2023-1065 Проект ограничения права и обременения объекта недвижимости 31.10.2008 00:00:00 76-78-01.0.596.2008-621 Срок действия с 31.10.2008 г 31.10.2008 публикации данные отсутствуют Квартальный план земельного участка, выдан 05.02.2008	



подпись исполняющего обязанности

ИНТЕГРАЛ.ФОРМА

Лист 8


Земельный участок			
вид объекта недвижимости			
Лист № 3 раздела 2	Всего листов раздела 2: 5	Всего разделов: 8	Всего листов страниц: 52
12.05.2025г. № КУ ИИ-001/2025-1043/14530			
Квартальный номер: 78-06-0002238-1065			
сведения об осуществлении государственной регистрации сделки, права, ограничения права без возможности в силу закона согласия третьего лица, органа;	данные отсутствуют		
сведения об управлении залогом и о договоре управления залогом, если таковой заключен для удовлетворения требований;	данные отсутствуют		
сведения о депозитарии, который осуществляет хранение обеспечительной документарной записи для ипотечной записи;			
сведения о наличии ипотеки или доминиций в регистрационном записе об ипотеке;			
4.4	Еще не ограничены права и обременения общества публичности.		
дата государственной регистрации:	31.10.2008 00:00:00		
номер государственной регистрации для сделок, на которых учтены ограничения права и обременение объекта недвижимости:	78-78-0105586-2008-620		
дата, в пользу которой установлены ограничения права и обременения объекта недвижимости:	Срок действия с 31.10.2008 с 31.10.2008		
сведения о возможности предоставления третьим лицам персональных данных физического лица:	публикации		
основание государственной регистрации:	данные отсутствуют		
сведения об осуществлении государственной регистрации сделки, права, ограничения права без возможности в силу закона согласия третьего лица, органа;	Квартальный план земельного участка, выдан 05.02.2008		
сведения об управлении залогом и о договоре управления залогом, если таковой заключен для удовлетворения требований;	данные отсутствуют		
сведения о депозитарии, который осуществляет хранение обеспечительной записи (гарантийной записи) для ипотечной записи;			
сведения о наличии ипотеки или доминиций в регистрационном записе об ипотеке;			



ПЕЧАТЬ ИМПЛЕМЕНТА ДОКУМЕНТА

ИНИЦИАЛ, ФИМИЛИЯ

Лист 9

Земельный участок			
вид объекта недвижимости			
Лист № 4 раздела 2	Всего листов раздела 2: 5	Всего разделов: 8	
12.05.2025г. № КУ ИИ-001/2025-1043/14530			
Кадастровый номер: 78:06:0040203:8:1065			
4-5	вид: дан государственной регистрации волеизъявления о регистрации сроки, на который установлен ограничение права и обременение объекта недвижимости: дата, в пользу которой установлено ограничение права и обременение объекта недвижимости: сведения о возможности предоставления кредита лицом персональным данным физического лица выполнение культурно-исторической реставрации; сведения об осуществлении государственной регистрации сделок, права, ограничения права без нахождения в силу закон согласия третьих лиц, органы сведения об управлении зданием и о долевом управлении зданием, если такой документ является для управления многоквартир- ной недвижимостью, который осуществляет хранение обязательной документации табачной для экспортной закладки; ведения о введении в эксплуатацию или допущения в эксплуатацию здания об ипотеке; Доля(и) участия в долевой собственности; Выплата(ы) в пользу погашения долга требования; Сведения о возможности предоставления в третьем лице верения на срок действия физического лица Сведения о возмещении в отчуждении Сведения о наличии решения об изъятии объекта недвижимости для государственных и муниципальных нужд; Сведения о возможности государственной регистрации без личного участия правообладателя или его законного представителя;	Прочие ограничения права и обременения объекта недвижимости: 31.10.2008 00:00:00 78:06:010596:2008-019 Срок действия с 31.10.2008 с 31.10.2008 публикации данные отсутствуют Кадастровый план земельного участка, выдан 05.07.2008 данные отсутствуют данные отсутствуют данные отсутствуют данные отсутствуют данные отсутствуют данные отсутствуют данные отсутствуют данные отсутствуют данные отсутствуют данные отсутствуют	
<div style="text-align: center;">  <p>             документ подписан              директором филиала              Управления государственной регистрации              недвижимости              Республики Беларусь государственной              регистрации, кадастра и картографии              2025.05.14 14:53:30           </p> </div>			

Земельный участок			
вид объекта недвижимости			
Лист № 5 раздела 2	Всего листов раздела 2: 5	Всего разделов: 8	Всего листов участка: 52
12.05.2025г. № КУ ИИ-001/2025-1043/14530			
Кадастровый номер: 78:06:0042318:1045			
11	Приоритизации и сведения о наем или поступающих, но не рассмотренных заявлений о арестовании государственной регистрации в россии (собрание, государственная прокуратура), ограничение права на образование объекта недвижимости, сделки в отношении объекта недвижимости:	отсутствуют	
11	Сведения о возможности государственной регистрации в россии, передаче, прекращении, ограничении права на земельный участок по земельным обязательствам и иным основаниям:	данные отсутствуют	



ИДЕЯ ИМПРЕЖИИЗ ДИДИДИДИ

ИДЕЯ ИМПРЕЖИИЗ ДИДИДИДИ

## Витяг із Єдиного державного реєстра речових прав на нерухомість області волинської

Співзавдя нестоповоротної земельної ділячки

Земельний участок		
код об'єкта нерухомості		
Лист № 1 реєстра 3	Всього ділячок: 8	Всього ділячок паїшків: 22
12.08.2025г. № КУВН-001/2025-103314530		
Код земельного посег.		
7806-00-2238-1005		
План (карте, схема) земельної ділячки		
Масштаб 1:100		
Категорія об'єкту нерухомості		
Державний реєстрар ЗАКРЕПЛЕНИЙ ПОДЛІСКО Універсальний центр обслуговування громадян Інформаційно-технологічний центр державного реєстрації вул. Гетьманівська, 10, м. Київ, 01033		
ІНСТРУКЦІЯ ПРО ЗАКРЕПЛЕННЯ ІНСТРУКЦІЯ ПРО ЗАКРЕПЛЕННЯ		
ІНСТРУКЦІЯ ПРО ЗАКРЕПЛЕННЯ ІНСТРУКЦІЯ ПРО ЗАКРЕПЛЕННЯ		

Выписка из Единого государственного реестра недвижимости об объеме недвижимости  
 Объект недвижимости: земельный участок

Земельный участок			
Единица объекта недвижимости			
Лист № 1, раздел 3.1	Всего листов: 8	Всего листов: 8	Всего листов выписки: 52
78:06:0040205-10:05/145/30			
Квартальный номер: 78:06:0040223/8:1065			

Объемно-кадастровая граница земельного участка

№ п/п	Идентификационный номер	Длина стороны участка	Горизонтальное проложение, м	Описание застройки на местности	Кадастровые номера смежных участков	Ссылки на адреса правообладателей смежных земельных участков	
1	2	3	4	5	6	8	
1	1.1.1	1.1.2	339°34.9'	11.24	данные отсутствуют	78:06:0040223/8:1065	адрес отсутствует
2	1.1.3	1.1.1		4.29	данные отсутствуют	78:06:0040223/8:124/1(1)	данные отсутствуют
3	1.1.2	1.1.3	58°49.8'	18.37	данные отсутствуют	78:06:0040223/8:1065	адрес отсутствует
4	1.1.3	1.1.4	151°41.0'	24.62	данные отсутствуют	данные отсутствуют	данные отсутствуют
5	1.1.4	1.1.5	164°20.0'	13.65	данные отсутствуют	данные отсутствуют	данные отсутствуют
6	1.1.5	1.1.6	157°17.2'	13.28	данные отсутствуют	данные отсутствуют	данные отсутствуют
7	1.1.6	1.1.7	142°38.8'	1.25	данные отсутствуют	данные отсутствуют	данные отсутствуют
8	1.1.7	1.1.8	229°32.9'	1.78	данные отсутствуют	данные отсутствуют	данные отсутствуют
9	1.1.8	1.1.9	304°29.5'	1.72	данные отсутствуют	78:06:0040223/8:124/2(1)	данные отсутствуют
10	1.1.8	1.1.8		1.15	данные отсутствуют	78:06:0040223/8:124/2(1)	данные отсутствуют
11	1.1.9	1.1.10	337°27.4'	0.95	данные отсутствуют	78:06:0040223/8:124/2(1)	данные отсутствуют
12	1.1.10	1.1.11	278°58.4'	1.14	данные отсутствуют	78:06:0040223/8:124/2(1)	данные отсутствуют
13	1.1.11	1.1.12	281°32.8'	1.28	данные отсутствуют	78:06:0040223/8:124/2(1)	данные отсутствуют
14	1.1.12	1.1.13	286°43.2'	1.08	данные отсутствуют	78:06:0040223/8:124/2(1)	данные отсутствуют
15	1.1.13	1.1.14	287°48.1'	1.47	данные отсутствуют	78:06:0040223/8:124/2(1)	данные отсутствуют
16	1.1.14	1.1.15	291°33.1'	3.44	данные отсутствуют	78:06:0040223/8:124/2(1)	данные отсутствуют
17	1.1.15	1.1.16	294°39.8'	26.27	данные отсутствуют	78:06:0040223/8:124/2(1)	данные отсутствуют
18	1.1.16	1.1.17	298°29.2'	17.7	данные отсутствуют	78:06:0040223/8:124/2(1)	данные отсутствуют
19	1.1.17	1.1.18	302°40.1'		данные отсутствуют	78:06:0040223/8:124/2(1)	данные отсутствуют
20	1.1.18	1.1.19	315°28.3'		данные отсутствуют	78:06:0040223/8:124/2(1)	данные отсутствуют
21	1.1.19	1.1.20	306°4.8'		данные отсутствуют	78:06:0040223/8:124/2(1)	данные отсутствуют
22	1.1.20	1.1.21	74°54.2'		данные отсутствуют	данные отсутствуют	данные отсутствуют



Документ подписан  
 директором Федеральной службы по техническому регулированию и метрологии  
 Ткачевым Александром Степановичем  
 14.04.2025 14:54:30

ЕДИНСТВО ИНТЕРЕСОВ: ДОКТОРИ

ИНТЕГРАЛ. ФИНАНС

Земельный участок							
вкл. объекта недвижимости							
Лист № 2 раздела 3.1		Всего листов раздела 3.1: 2		Всего листов: 8		Всего листов выписки: 52	
12.05.2025г. № КУ ВВ-001/2025-1043/14530							
Квитанция номер: 78-06-0002238-1005							
1	2	3	4	5	6	7	8
23	1.1.21	1.1.1	3,3674,7	24,55	ЗЕМЕЛЬ ОТСУТСТВУЕТ	ЗЕМЕЛЬ ОТСУТСТВУЕТ	ЗЕМЕЛЬ ОТСУТСТВУЕТ



ДЕПАРТАМЕНТ ТЕРРИТОРИАЛЬНО-КАДАСТРОВЫХ СЛУЖБ

ИНТЕРНАУМА ФОНДЫ

Листы 3 и 2 Лист 14

## Выписка из Единого государственного реестра недвижимости об объеме недвижимости

Список земельных участков

Лист № 1, раздел 3.2.		Всего листов: 8	Всего листов выписки: 52
12.05.2025г. № ЕУ/ВН-001/2025-10.53.145.30		7816-0002234-1065	
Квартальный номер:		Земельный участок	
		в/д/объект недвижимости	

## Сведения о кадастровых точках границ земельного участка

Порядковый номер	Координаты, м		Списание записей в местности	Система координат	Средняя квадратичная погрешность определения координат кадастровых точек границ земельного участка, м
	X	Y			
1	2	3	4	5	6
1	93936,27	108551,22	-	-	-
2	93966,8	108647,3	-	-	-
3	93969,02	108501,97	-	-	-
4	93932,84	108559,67	-	-	-
5	93929,13	108566,32	-	-	-
6	93916,54	108571,59	-	-	-
7	93905,08	108579,65	-	-	-
8	93905,17	108678,7	-	-	-
9	93905,18	108577,23	-	-	-
10	93907,77	108576,57	-	-	-
11	93907,56	108575,43	-	-	-
12	93908,14	108674,5	-	-	-
13	93908,45	108573,32	-	-	-
14	93908,8	108572,23	-	-	-
15	93909,27	108571,04	-	-	-
16	93909,72	108570,06	-	-	-
17	93910,42	108568,77	-	-	-
18	93911,21	108567,53	-	-	-
19	93913,66	108565,12	-	-	-
20	93929,13	108543,89	-	-	-
21	93933,74	108560,98	-	-	-
1	93936,27	108551,22	-	-	-



Документ подписан  
электронным способом  
Служба государственной регистрации  
Технической инспекция государственной  
регистрации недвижимости  
Должность: 19.04.2024 16:44:05


ЕДИНЫЙ ГОСУДАРСТВЕННЫЙ РЕЕСТР НЕДВИЖИМОСТИ

ИНТЕГРАЛ, ФИЛИАЛ

Выписка из Единого государственного реестра недвижимости об объекте недвижимости  
 Здания в составе земельного участка

Земельный участок			
вид объекта недвижимости			
Лист № 1 раздела 4	Всего листов раздела 4: 10	Всего разделов: 8	Всего листов выписки: 52
12.05.2025 г. № КУВН-001/2025-1033/14530			
Кодированный номер: 78:06:0002238/005			
Цели (назначение, вид) части земельного участка: Земельный участок, 78:06:0002238/005/1			
Масштаб: 1:700			

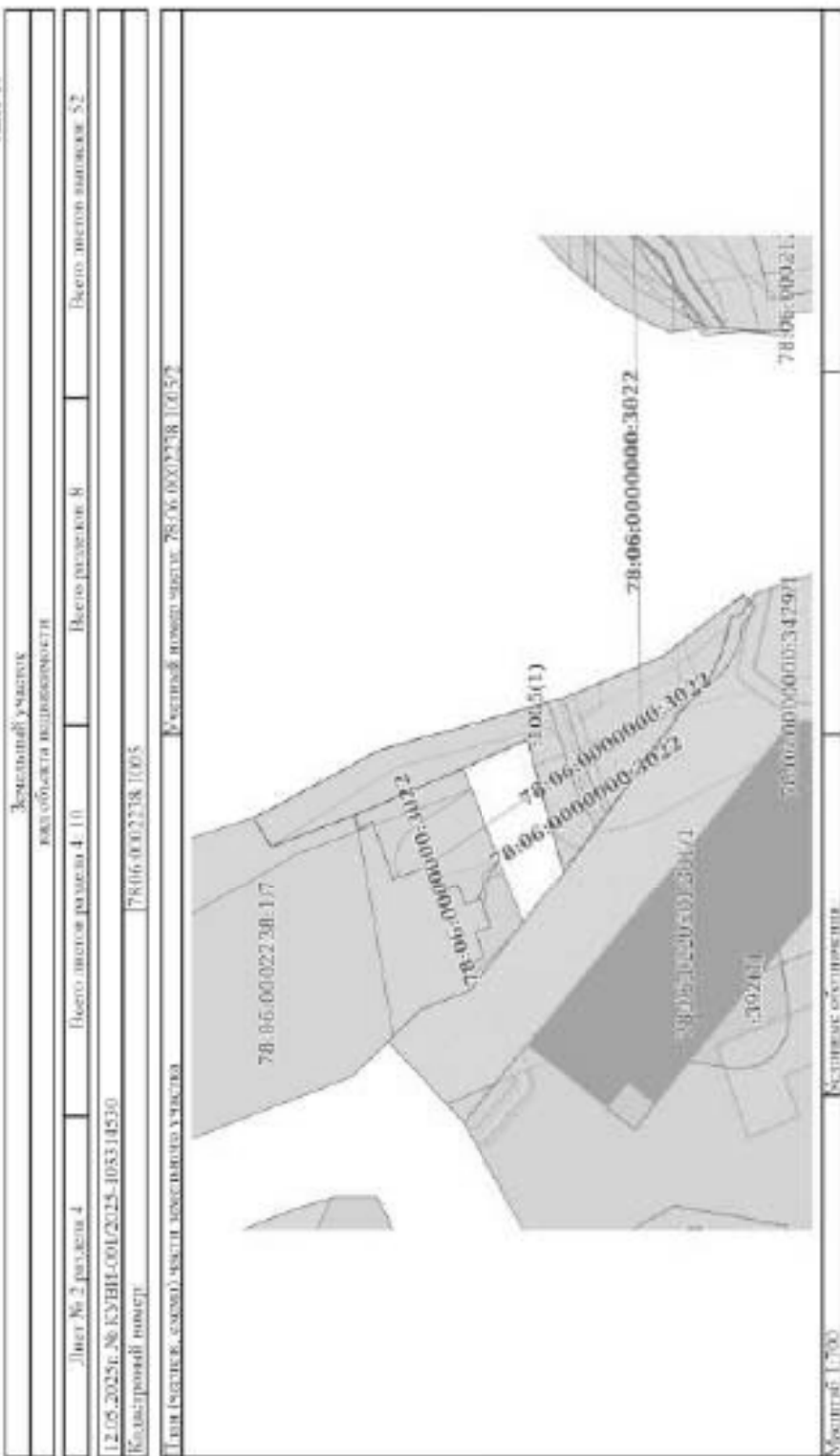
Рекомендуем ознакомиться с информацией о недвижимости на официальном сайте Единого государственного реестра недвижимости



Федеральное агентство по техническому регулированию и метрологии  
 Федеральная служба государственной регистрации, кадастра и картографии  
 Адрес: 1259090, Москва, ул. Вавилова, 19

ИД: 78:06:0000000:3022

ИНФОРМАЦИЯ



РОССИЙСКОЕ ФЕДЕРАЛЬНОЕ АГЕНТСТВО ПО ТЕХНИЧЕСКОМУ РЕГУЛИРОВАНИЮ И МЕТРОЛОГИИ	РОССТАНДАРТ-ИНФОРМ
119040, Москва, Басманная набережная, дом 10А	119040, Москва, Басманная набережная, дом 10А
ИНТЕРНЕТ-САЙТ: WWW.RSRT.RU	ИНТЕРНЕТ-САЙТ: WWW.RSRT.RU

Лист 17

Земельный участок	
под объектом недвижимости	
Лист № 3 раздела 4	Высота разрезков: 8
Высота листов выносок: 52	
12.05.2025г. № КЭВН-001/2025-103314530	
Кладовый номер: 78:06:002238/005	
Лица (владелец, сособственники) участка: 8:06:00000000/00508	

Масштаб: 1:700	Содержит информацию:
----------------	----------------------



ИЗДАНО ИЛИ ОБНОВЛЕНО ДОКУМЕНТ	ИЗДАНО ИЛИ ОБНОВЛЕНО
-------------------------------	----------------------

Лист 18

Земельный участок		
республики Ингушети		
Лист № 4 раздела 4		
№ 4	№ 4	№ 4
12.05.2025г. № КЭВН-001/2025-103314530	№ 4	
Кадастровый номер: 78:06:002238:1005		
Площадь (кв. м): 4871,5 кв. м		
Кадастровый номер участка: 78:06:002238:10054		
Масштаб: 1:100		



ИНГУШЕТИЯ, ГОРОД ТЕРЕК

РЕСПУБЛИКА ИНГУШЕТИЯ

Лист 19	
Земельный участок	
под объектом недвижимости	
Лист № 5 раздела 4	Всего листов раздела 4: 11
Всего листов раздела 4: 11	Всего листов выписки: 52
12.05.2025г. № КЭВН-001/2025-103314530	
Кодированный номер: 78:06:002238:1005	
Полное наименование участка: Земельный участок №78:06:002238:1005/5	
Масштаб: 1:500	
Содержание документа:	
Федеральное агентство по техническому регулированию и метрологии Федеральное государственное учреждение "Федеральный центр экспертизы средств измерения и метрологии" Федеральное государственное учреждение "Федеральный центр экспертизы средств измерения и метрологии" Федеральное государственное учреждение "Федеральный центр экспертизы средств измерения и метрологии"	

Лист 20

Земельный участок под объекты недвижимости	
Лист № 6 раздела 4	Всего листов раздела 4: 11
Всего листов: 8	Всего листов выноски: 52
12.05.2025г. № КЭВН-001/2025-103314530	
Кодированный номер: 78:06-002238-1005	
Линия (ветка, часть) земли земельного участка: 78:06-0002238-1005/1	
Масштаб: 1:700	
Содержит описание:	

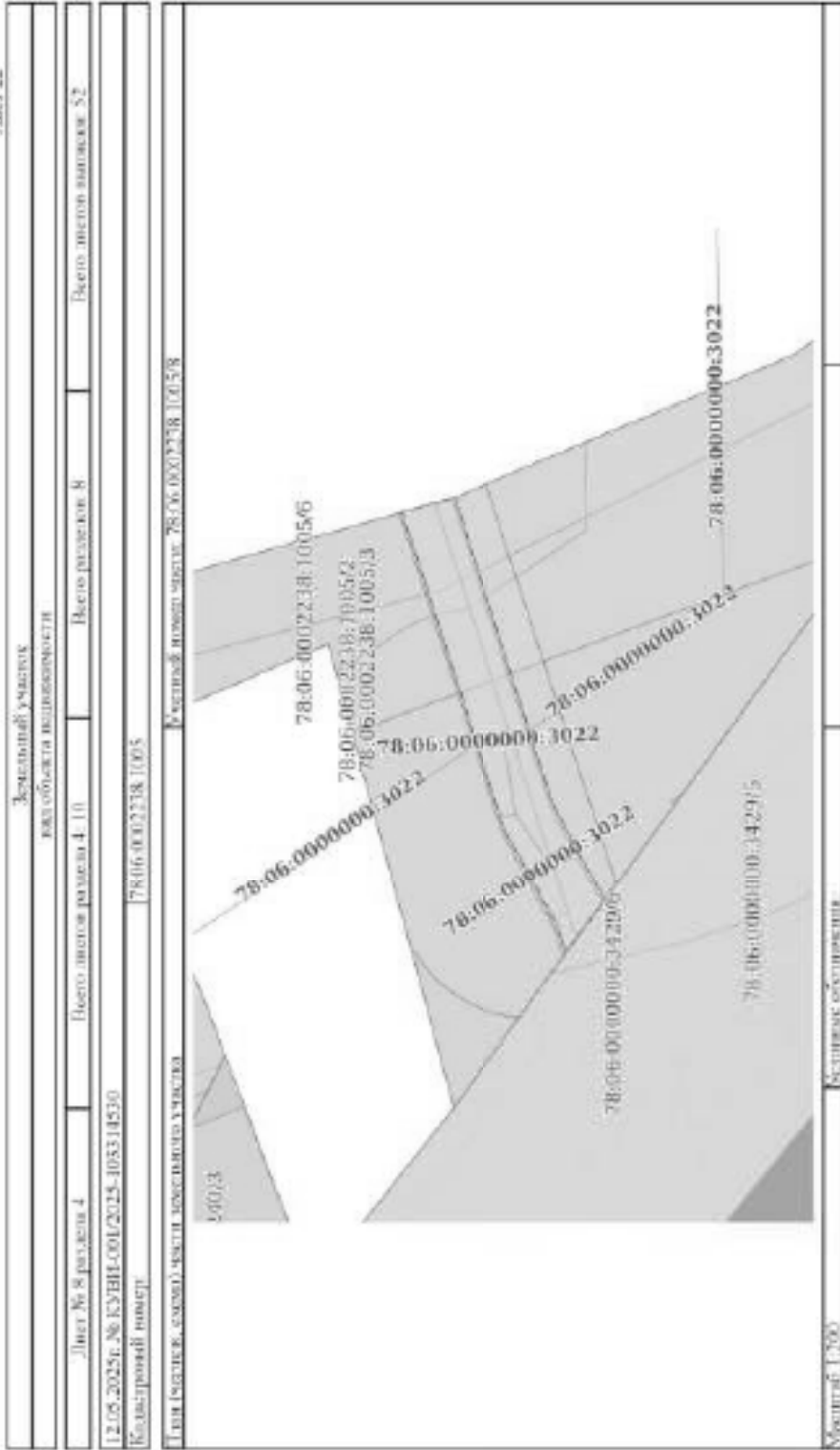
ФЕДЕРАЛЬНОЕ АГЕНТСТВО ТЕХНИЧЕСКОГО РЕГУЛИРОВАНИЯ И МЕТРОЛОГИИ (РОССТАНДАРТ) Федеральное государственное учреждение «РОССТАНДАРТ»	
Адрес: 119072, Москва, ул. Вавилова, д. 19	
ИНН 7707083893	
ОГРН 1047707083893	

Земельный участок	
под объектом недвижимости	
Лист № 7 раздела 4	Всего листов раздела 4: 11
Всего листов: 8	Всего листов выписки: 52
12.05.2025г. № КЭВН-001/2025-103314530	
Кодированный номер: 78.06.0002238.1005	
Лист (листок, часть) части земельного участка: 78.06.0002238.10057	
Масштаб: 1:00	Сторона документа:



ИДЕНТИФИКАЦИОННЫЙ КОД ДОКУМЕНТА	ИДЕНТИФИКАЦИОННЫЙ КОД ДОКУМЕНТА
---------------------------------	---------------------------------

Лист 22



РОССИЙСКОЕ ФЕДЕРАЛЬНОЕ АГЕНТСТВО ТЕХНИЧЕСКОГО РЕГУЛИРОВАНИЯ И МЕТРОЛОГИИ	РОССТАНДАРТ, ФЕДЕРАЦИЯ
--	------------------------

Лист 23

Земельный участок под объектом недвижимости			
Лист № 9 раздела 4	Воево лиегов раздзела 4. 11	Воево лиегов. 8	Воево лиегов навожок 52
12.05.2025г. № КЭВН-001/2025-103314530			
Кладовый номер: 78:06:002238:1005			
Прав (владель, аренд) участка: собственник участка		Балансовый номер участка: 78:06:000000:10059	
Масштаб: 1:500			
Исчисление выполнено:			

	ДАТУМСТАТ ПАРКРАСА ЗЕМЛЮМАНДЖИТУМА	
	Valsts zemeszemes valde Valsts zemeszemes valde departaments Valsts zemeszemes valde departaments	
10. BULO KĀRTĪBAIŅIŅU JĀRĪBĪNĀTĪ		
REĢISTRĀTĪ ĶĒMĀTĪBAIŅU REĢISTRĀTĪ		
Valsts zemeszemes valde		

Земельный участок		Подобъект недвижимости	
Лист № 10 раздела 4	Часть земельного участка 4/10	Часть участка 8	Часть участка вышки 52
12.05.2025г. № КЭВН-001/2025-103314530			
Квартальный номер	78:06:002238:1005		
Лин (участок, кадастр) части земельного участка	Кадастровый номер участка: 78:06:002238:1005/10		
Масштаб: 1:100	Ситуационное описание		



ИДЕНТИФИКАЦИОННЫЙ КОД ДОКУМЕНТА

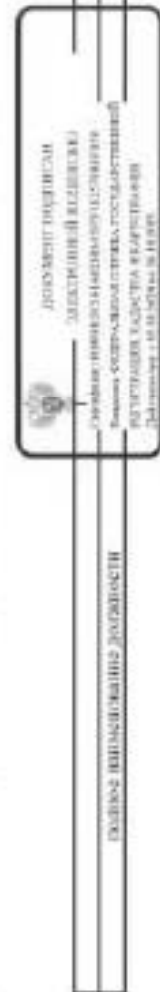
ИДЕНТИФИКАЦИОННЫЙ КОД ДОКУМЕНТА

Листы 4.1 Лист 25

## Выписка из Единого государственного реестра недвижимости об объекте недвижимости

Сведения о части земельного участка

Земельный участок				
вид объекта недвижимости				
Лист № 1 раздела 4.1		Всего листов раздела 4.1: 16	Всего разделов: 8	Всего листов выписки: 52
12.05.2025г. № ЕУ ВР-601/2025-10.05/145.20				
Квартальный номер:		78/06-00/02/238/1005		
Учётный номер части	Площадь, кв. м	Содержание ограничений и использование или ограничение права на объект недвижимости или образования объекта недвижимости	1	3
78/06-00/02/238/1005/1	535	под ограничения (обременения): сервисный право на земельный участок, предусмотренный статьёй 56 Земельного кодекса Российской Федерации; Срок действия: по установлению; Содержимое ограничения (обременения): Обременения охраны зоны центра занятости районов Санкт-Петербурга	2	3
78/06-00/02/238/1005/2	535	под ограничения (обременения): сервисное право на земельный участок, предусмотренный статьёй 56 Земельного кодекса Российской Федерации; Срок действия: по установлению; Содержимое ограничения (обременения): Возросшая зона водозащитного объекта		
78/06-00/02/238/1005/3	535	под ограничения (обременения): сервисное право на земельный участок, предусмотренный статьёй 56 Земельного кодекса Российской Федерации; Срок действия: по установлению; Содержимое ограничения (обременения): Приобретение зипитных земель водного объекта		
78/06-00/02/238/1005/4	197	под ограничения (обременения): сервисное право на земельный участок, предусмотренный статьёй 56 Земельного кодекса Российской Федерации; Срок действия: по установлению; Содержимое ограничения (обременения): Изъятия земель водного объекта		
78/06-00/02/238/1005/5	242	под ограничения (обременения): сервисное право на земельный участок, предусмотренный статьёй 56 Земельного кодекса Российской Федерации; Срок действия: по установлению; Содержимое ограничения (обременения): Охраны zona водопроходных сетей		
78/06-00/02/238/1005/6	407	под ограничения (обременения): сервисное право на земельный участок, предусмотренный статьёй 56 Земельного кодекса Российской Федерации; Срок действия: по установлению; реквизиты документа-основания: распоряжение Федерального агентства водных ресурсов. Назово-Псковско-Лысковско-Бессоновско водного хозяйства от 30.03.2018 № 29 надел: Федеральное агентство водных ресурсов. Назово-Псковское бассейновое водное управление; Содержание ограничения (обременения): В границах зон затопления и зон ответственности с зонированием территории водохранилища: 1) размещение пойма паводковых пиков и строгий режим обслуживания водохранилища в зимний период; 2) размещение инженерной инфраструктуры водохранилища; 3) размещение складов, объектов обслуживания, объектов размещения отходов производства и потребления, объектов, связанных с осуществлением в административных, военных, государственных и коммунальных целях, объектов размещения и захоронения радиоактивных отходов; 4) осуществление инженерных мер		








Лист 28

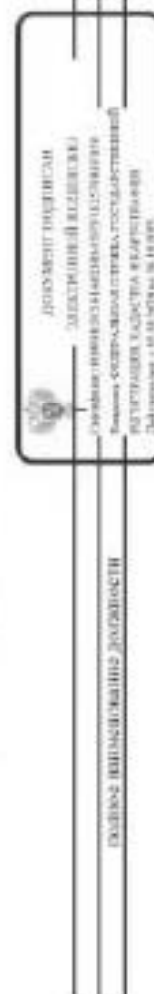
Железнодорожный участок		
вдоль объекта недвижимости		
Лист № 4 раздела 4.1	Всего листов раздела 4.1: 16	Цвета раздела: 8
12.05.2025г. № КУ ИИ-001/2025-1043/14530		Всего листов выделов: 32
Коммунальный номер: 78.06.000223.8.1005		
		<p>свыше 1 мВ (при приближении до окисляющей) должно быть не менее: 2 метра - при проезде номинальным классом напряжения до 20 кВ; 4 метра - при проезде номинальным классом напряжения 35 - 110 кВ; 5 метров - при проезде номинальным классом напряжения 150 кВ; 6 метров - при проезде номинальным классом напряжения 220 кВ; 20 метров (8 метров до ближайших осветительных устройств и производственных зданий и сооружений электрических станций и подстанций) - при проезде номинальным классом напряжения 330 - 400 кВ; 30 метров (10 метров до ближайших железобетонных стоек и конструкций в производственных зданиях и сооружениях электрических станций и подстанций) - при проезде номинальным классом напряжения 500 кВ; 40 метров (10 метров до ближайших мест напряжения в производственных зданиях и сооружениях электрических станций и подстанций) - при проезде номинальным классом напряжения 750 кВ; е) (тогда проездем воздушных линий электропередачи допустимая величина напряженности электрического поля в производственных зданиях и сооружениях должна быть не менее: 3 метра - при проезде номинальным классом напряжения до 35 кВ; 4 метра - при проезде номинальным классом напряжения 110 кВ; 4 метра - при проезде номинальным классом напряжения 150 кВ; 5 метров - при проезде номинальным классом напряжения 220 кВ; 7,5 метра - при проезде номинальным классом напряжения 330 - 400 кВ; 8 метров - при проезде номинальным классом напряжения 500 кВ; 12 метров - при проезде номинальным классом напряжения 750 кВ; линии связи, линии артезианского водопровода, если артезианский водопроводный класс напряжения воздушных линий электропередачи не превышает 500 кВ при условии, что расстояние до проводов воздушной линии электропередачи от здания не менее 5 метров, при проезде номинальным классом напряжения до 35 кВ; 4 метра - при проезде номинальным классом напряжения до 110 кВ; 4 метра - при проезде номинальным классом напряжения 150 кВ; 4 метра - при проезде номинальным классом напряжения 220 кВ; 7,5 метра - при проезде номинальным классом напряжения 330 - 400 кВ; 8 метров - при проезде номинальным классом напряжения 500 кВ; 12 метров - при проезде номинальным классом напряжения 750 кВ; линии связи, линии артезианского водопровода, если артезианский водопроводный класс напряжения воздушных линий электропередачи не превышает 500 кВ при условии, что расстояние до проводов воздушной линии электропередачи от здания не менее 5 метров, при проезде номинальным классом напряжения до 35 кВ; 4 метра - при проезде номинальным классом напряжения 110 кВ; 4 метра - при проезде номинальным классом напряжения 150 кВ; 4 метра - при проезде номинальным классом напряжения 220 кВ; 7,5 метра - при проезде номинальным классом напряжения 330 - 400 кВ; 8 метров - при проезде номинальным классом напряжения 500 кВ; 12 метров - при проезде номинальным классом напряжения 750 кВ; воздушные линии электропередачи при условии, что расстояние по вертикали от голой части рессор до проводов воздушной линии электропередачи при приближении к ступе не менее 2,5 метра - при проезде номинальным классом напряжения до 35 кВ; 7,5 метра - при проезде номинальным классом напряжения 110 кВ; 8 метров - при проезде номинальным классом напряжения до 150 кВ; 8,5 метра - при проезде номинальным классом напряжения 220 кВ; 9 метров - при проезде номинальным классом напряжения 330 - 400 кВ; 9,5 метра - при проезде номинальным классом</p>

 Министерство транспорта Республики Беларусь	Департамент по вопросам безопасности движения	Инженер, фамилия
	Департамент по вопросам безопасности движения	Инженер, фамилия



Лист 30

Земельный участок вдоль объекта недвижимости		
Лист № 6 раздела 4.1	Всего листов раздела 4.1: 16	Всего листов выделов: 52
12.05.2025г. № КЗ 31И-001/2025-1045/14530		
Кадастровый номер: 78:06:0062238:1005		
78:06:0062238:1005:8	33	<p>наимено: с) проезд; шириной в метрах, имеющих общую ширину с проездом или без проезда от автомобильной дороги более 4,5 метра (в случаях заезда вездеходных машин электротранспорта); д) земляные работы на глубине более 0,3 метра (на возвышенностях – почва на глубине более 0,45 метра), а также планировка тротуар (в случаях зонирования земельных участков – линейной электротранспорта); е) земляные работы в целях благоустройства территории и озеленения, если земля может составлять свыше 4 метров (в случаях заезда вездеходных машин электротранспорта); ж) земляные работы в случаях благоустройства территории и озеленения территории земельного участка (в случаях заезда вездеходных машин электротранспорта); з) посадки и вырубка деревьев и кустарников. Рассчитанной повор границы: 78:06:06:656. Вид объекта: земельный участок. Земельный участок расположен на территории кадастрового квартала с кадастровым номером 78:06:0062238:1005:8. Ограничения в отношении земельного участка – 1206-1-079. Вид земли: Сельскохозяйственные земли. Земельный участок принадлежит на праве собственности государственному муниципальному образованию (муниципальное образование – Ленинский район Республики Башкортостан).</p> <p>78:06:0062238:1005:8:33 Вид ограниченного земельного участка: земельный участок, используемый в соответствии со статьей 56 Земельного кодекса Российской Федерации. Срок действия: по умолчанию, возобновляемый автоматически по истечении срока действия земельного участка, расположенного на территории земельного участка, расположенного на территории земельного участка и (или) на территории земельного участка. Содержание ограничений (обременения): Ограничения по использованию территории п. 8-11, раздел III Правил установления ограничений для обеспечения транспортного обслуживания земельных участков, расположенных в границах этапов: лесов, улиц. Подготовлено: Проект № 149 от 24.02.2009 № 169 «О внесении изменений в границы зон объектов экономического назначения в границах зон объектов экономического назначения, расположенных в границах зон объектов экономического назначения в соответствии со статьей 56 Земельного кодекса Российской Федерации». Подготовлено: Проект № 149 от 24.02.2009 № 169 «О внесении изменений в границы зон объектов экономического назначения в соответствии со статьей 56 Земельного кодекса Российской Федерации». Подготовлено: Проект № 149 от 24.02.2009 № 169 «О внесении изменений в границы зон объектов экономического назначения в соответствии со статьей 56 Земельного кодекса Российской Федерации». Подготовлено: Проект № 149 от 24.02.2009 № 169 «О внесении изменений в границы зон объектов экономического назначения в соответствии со статьей 56 Земельного кодекса Российской Федерации». Подготовлено: Проект № 149 от 24.02.2009 № 169 «О внесении изменений в границы зон объектов экономического назначения в соответствии со статьей 56 Земельного кодекса Российской Федерации».</p> <p>Вид объекта: земельный участок. Земельный участок расположен на территории кадастрового квартала с кадастровым номером 78:06:0062238:1005:8. Ограничения в отношении земельного участка – 1206-1-079. Вид земли: Сельскохозяйственные земли. Земельный участок принадлежит на праве собственности государственному муниципальному образованию (муниципальное образование – Ленинский район Республики Башкортостан).</p>





Лист 12

Земельный участок		
вид объекта недвижимости		
Лист № 8 раздела 4.1	Всего листов раздела 4.1: 16	Центр раздела: 8
Всего листов раздела 4.1: 16		
Всего листов раздела 4.1: 16		
Квартальный номер: 78.06.0040223.0.1065		
<p>электропровода напряжения до 1 кВ с неэкранированными проводами (при наибольшем их отклонении) должно быть не менее:  1,5 метра - от выходящих линий зданий, чердак в окне; 1 метра - от газовой трубы; 4) выше линии (по горизонтальной от  хребтов зданий в сторону до оспроектантах; для кабелей (преимущественно для экранированных и воздушной сети)  напряжением свыше 1 кВ (при наибольшем их отклонении) должно быть не менее: 1 метра - от выходящих линий зданий,  чердак и окно; 0,2 метра - от труб, стеной зданий, сооружений; г) допускается расстояние между линиями и сооружениями под  проводами воздушных линий электропередачи напряжением до 1 кВ с оспроектантах экранированными проводами, при этом  расстояние по вертикали от указанных линий и сооружений при наибольшей стреле провеса должно быть не менее 2,5 метра;  д) расстояние по горизонтали от элементов зданий и сооружений до проводов воздушных линий электропередачи напряжением  свыше 1 кВ (при наибольшем их отклонении) должно быть не менее: 2 метров - при пролете воздушных классов напряжения  до 20 кВ; 4 метров - при пролете воздушных классов напряжения 35 - 110 кВ; 5 метров - при пролете воздушных классов напряжения  выше 110 кВ; 6 метров - при пролете воздушных классов напряжения 220 кВ; 20 метров (8 метров до  ближайших частей неэкранированных и проводящих элементов зданий и сооружений) - электропроводов (линий) - при  пролете воздушных классов напряжения 330 - 600 кВ; 30 метров (10 метров до ближайших частей неэкранированных и  проводящих элементов зданий и сооружений) - электропроводов (линий) и воздушных классов напряжения выше 600 кВ;  2) 500 кВ; 4) 10 метров (10 метров до ближайших частей неэкранированных и проводящих элементов зданий и сооружений)  электропроводов (линий) и воздушных классов напряжения выше 750 кВ; 6) 100 метров (воздушных  линий) электропроводов (линий) и воздушных классов напряжения выше 1100 кВ (и выше) - при пролете воздушных классов  напряжения выше 1100 кВ (и выше) - при пролете воздушных классов напряжения выше 1100 кВ (и выше) - при пролете  воздушных классов напряжения выше 1100 кВ (и выше) - при пролете воздушных классов напряжения выше 1100 кВ (и выше)  необходимо в соответствии с требованиями регламентов и требованиями пожарной безопасности, если артезианский скважинный  классе напряжением воздушных линий электропередачи не превышает 220 кВ, в том же случае от проектной  воздушного класса напряжения воздушных линий электропередачи - здания и сооружения электрических станций и  подстанций (включая вспомогательные и обслуживающие объекты), расположенные при условии, что расстояние от названного  точки указанных зданий и (или) сооружений, отнесенной до вертикали до артезианской скважины линии электропередачи при  наибольшей стреле провеса должно быть не менее: 3 метров - при пролете воздушных классов напряжения до 35 кВ; 4  метров - при пролете воздушных классов напряжения 110 кВ; 4 метров - при пролете воздушных классов напряжения  150 кВ; 5 метров - при пролете воздушных классов напряжения 220 кВ; 7,5 метров - при пролете воздушных классов  напряжения 330 - 600 кВ; 8 метров - при пролете воздушных классов напряжения 500 кВ; 12 метров - при пролете  воздушных классов напряжения 750 кВ; линии связи, линии артезианского назначения, если артезианский скважинный класс  напряжения воздушных линий электропередачи не превышает 500 кВ при условии, что расстояние по вертикали до пролета  воздушной линии электропередачи от указанных линий при наибольшем откл. провеса должно быть не менее: 3 метров - при</p>		

Министерство природных ресурсов и  
экологической защиты Республики Казахстан

Центральный аппарат

Управление государственного управления

Управление государственного управления

Управление государственного управления

Управление государственного управления

Управление государственного управления

ИНТЕРНАЛ, ФОРМАТИВ

ОБЪЕКТ НЕИСПОЛНИМОСТИ ДОЛЖНОСТИ

Железнодорожный участок			
вдоль объекта железнодорожности			
Лист № 9 раздела 4.1	Всего листов раздела 4.1: 16	Цвета разделов: 8	Всего листов в разделе: 32
12.05.2025г. № КЭ ВНЕ-001/2025-1043/14530			
Калькуляционный лист			
78.06.00/223.8.10/5			
<p>проектном номинальном классе напряжения до 35 кВ; 4 метра - при проектном номинальном классе напряжения 110 кВ; 4 метра - при проектном номинальном классе напряжения 150 кВ; 4 метра - при проектном номинальном классе напряжения 220 кВ; 5 метров - при проектном номинальном классе напряжения 330 - 400 кВ; 5 метров - при проектном номинальном классе напряжения 500 кВ; железные дороги при условии, что расстояние по вертикали от головки рельса до проводов воздушной линии электропередачи при абсолютной отметке проводов должно быть не менее: 7,5 метра - при проектном номинальном классе напряжения до 35 кВ; 7,5 метра - при проектном номинальном классе напряжения 110 кВ; 8 метра - при проектном номинальном классе напряжения 150 кВ; 8,5 метра - при проектном номинальном классе напряжения 220 кВ; 9 метра - при проектном номинальном классе напряжения 330 - 400 кВ; 9,5 метра - при проектном номинальном классе напряжения 500 кВ; 12 метров - при проектном номинальном классе напряжения 750 кВ; автомобильные дороги при условии, что расстояние по вертикали от открытой проводной линии должно составлять до проводов воздушной линии электропередачи при абсолютной отметке проводов должно быть не менее: 7 метров - при проектном номинальном классе напряжения до 35 кВ; 7 метров - при проектном номинальном классе напряжения 110 кВ; 7,5 метра - при проектном номинальном классе напряжения 150 кВ; 8 метров - при проектном номинальном классе напряжения 220 кВ; 8,5 метра (11 метров - в границах населенных пунктов) - при проектном номинальном классе напряжения 330 - 400 кВ; 9,5 метра (15,5 метра - в границах населенных пунктов) - при проектном номинальном классе напряжения 500 кВ; 10 метров (23 метра - в границах населенных пунктов) - при проектном номинальном классе напряжения 750 кВ; провода контактной сети или несущего троса трамвайных и троллейбусных линий, если проектный номинальный класс напряжения воздушных линий электропередачи не превышает 500 кВ при условии, что расстояние по вертикали от верхних проводов или тросов до проводов воздушной линии электропередачи при абсолютной отметке проводов должно быть не менее: 3 метра - при проектном номинальном классе напряжения до 35 кВ; 3 метра - при проектном номинальном классе напряжения 110 кВ; 4 метра - при проектном номинальном классе напряжения 150 кВ; 4 метра - при проектном номинальном классе напряжения 220 кВ; 5 метров - при проектном номинальном классе напряжения 330 - 400 кВ; 5 метров - при проектном номинальном классе напряжения 500 кВ; трубопроводы при условии, что расстояние по вертикали от абсолютной точки любой части трубопровода до проводов воздушной линии электропередачи при абсолютной отметке проводов должно быть не менее: 4 метра - при проектном номинальном классе напряжения до 35 кВ; 4 метра - при проектном номинальном классе напряжения 110 кВ; 4,5 метра - при проектном номинальном классе напряжения 150 кВ; 5 метра - при проектном номинальном классе напряжения 220 кВ; 6 метров - при проектном номинальном классе напряжения 330 - 400 кВ; 8 метров - при проектном номинальном классе напряжения 500 кВ; 12 метров - при проектном номинальном классе напряжения 750 кВ; и случае если в соответствии с техническими регламентами о требованиях пожарной безопасности должны соблюдаться противопожарные расстояния между зданиями, сооружениями и объектами электроинфраструктуры, расположенными зданиями, сооружениями и транспортными средствами</p>			



ФЕДЕРАЛЬНОЕ АГЕНТСТВО ЖЕЛЕЗНОДОРОЖНОГО ТРАНСПОРТА

ИНЖЕНЕРНО-ФУНКЦИОНАЛЬНЫЙ ПРОЕКТ





Лист №6

Жилая застройка		
вид объекта недвижимости		
Лист № 12 раздела 4.1	Число листов раздела 4.1: 16	Число листов: 8
12.05.2025г. № КС ВИЕ-001/2025-1043/14530		Число листов приложения: 2
Квартальный номер: 78.06.00/223.8.1005		
		<p>повышения класса напряжения 330 кВ и выше (включительно) в воздушных линиях электропередачи); ж) устанавливать различные конструкции "П"; в) определять длину, допустимые расстояния зданий и сооружений при соблюдении следующих параметров: а) размещение здания или сооружения во взаимно перпендикулярном для доступа к объекту электропередачи модабле (содержит или содержит, в том числе в совокупности с требованиями нормативно-технических документов, проектом и паспорта, вобластью для доступа к объекту электропередачи обеспечивающего персонал и техника в целях обеспечения передвижения, размещения оборудования, зданий и сооружений объектов электропередачи); б) размещение работ по ликвидации аварий и устранению их последствий на всем протяжении тринины объекта электропередачи; в) размещение по вертикали от элементов зданий и сооружений по длине воздушных линий электропередачи напряжение до 1 кВ с эквивалентными параметрами (при наличии их отклонения) должно быть не менее 1,5 метра - от выступающих частей зданий, террас и окон; 1 метра - от ступеней, пьедесталов (оконных выходов) до края ступеней и площадок от выступающих частей зданий; террас и окон; 1 метра - от ступеней, пьедесталов (оконных выходов) до края ступеней и площадок от выступающих частей зданий; террас и окон; 0,2 метра - от ступеней зданий, сооружений; г) допускается размещение зданий и сооружений под проектом воздушных линий электропередачи напряжением до 1 кВ с эквивалентными параметрами проектом, при этом расстояние по вертикали от выступающих частей и сооружений при наибольшей высоте проекта должно быть не менее 2,5 метра; д) расстояние по вертикали от элементов зданий и сооружений до проектом воздушных линий электропередачи напряжением свыше 1 кВ (при наличии их отклонения) должно быть не менее: 2 метров - при проектом номинальном классе напряжения до 20 кВ; 4 метра - при проектом номинальном классе напряжения 35 - 110 кВ; 5 метров - при проектом номинальном классе напряжения 150 кВ; 6 метров - при проектом номинальном классе напряжения 220 кВ; 20 метров (8 метров до ближайших частей неэкранированных и протекторных зданий и сооружений) электропередачи стаций и подстанций) - при проектом номинальном классе напряжения 330 - 400 кВ; 30 метров (10 метров до ближайших частей неэкранированных и протекторных зданий и сооружений) электропередачи стаций и подстанций) - при проектом номинальном классе напряжения 500 кВ; 40 метров (10 метров до ближайших частей неэкранированных и протекторных зданий и сооружений) электропередачи стаций и подстанций) - при проектом номинальном классе напряжения 750 кВ; в) (та часть проекта воздушных линий электропередачи допускается размещать над зданиями и (или) сооружениями и (или) их сооружениями с воздушными линиями электропередачи: производственных зданий и (или) сооружений производственных предприятий I и II степеней ответственности в соответствии с требованиями регламентов о требованиях пожарной безопасности, если проектом номинальный класс напряжения воздушных линий электропередачи не превышает 220 кВ, а также над зданиями для проектом номинального класса напряжения воздушных линий электропередачи - здания и сооружения электропередачи стаций и подстанций (включая вспомогательные и обслуживающие объекты), расположенные при условии, что расстояние от пожарной</p>



Министерство по чрезвычайным ситуациям

Заместитель Министра

Александр Владимирович Козлов

Беларуская Федеративная Республика

Министерство чрезвычайных ситуаций

Заместитель Министра

Александр Владимирович Козлов

ОБЪЕКТ ВИШЕВОЛЬТОВОЙ ДОРОЖНОСТИ

ИНВЕСТИЦИОННЫЙ

Железобетонный участок		
включенности		
Лист № 13 раздела 4.1	Число листов раздела 4.1: 16	Число листов: 8
12.05.2025г. № КЭ ВНЕ-001/2025-1043/14530		Число листов включенности: 52
Калькуляционный лист		
78.06.00/0223.8.10/5		
		<p>люди указанных зданий и (или) сооружений, отнесенный по вертикали до вершины воздушной линии электропередачи при наибольшей стреле провеса должно быть не менее: 3 метров - при пролете номинальном классе напряжения до 35 кВ; 4 метров - при пролете номинальном классе напряжения 110 кВ; 4 метра - при пролете номинальном классе напряжения 150 кВ; 5 метров - при пролете номинальном классе напряжения 220 кВ; 7,5 метра - при пролете номинальном классе напряжения 330 - 400 кВ; 8 метров - при пролете номинальном классе напряжения 500 кВ; 12 метров - при пролете номинальном классе напряжения 750 кВ; линии связи, линии аркадного вешания, если пролетный номинальный класс напряжения превышает 750 кВ; линии связи, линии аркадного вешания, если пролетный номинальный класс напряжения превышает 750 кВ; воздушные линии электропередачи от удаленных линий при наибольшей стреле провеса должно быть не менее: 3 метров - при пролете номинальном классе напряжения до 35 кВ; 4 метра - при пролете номинальном классе напряжения 110 кВ; 4 метра - при пролете номинальном классе напряжения 150 кВ; 4 метра - при пролете номинальном классе напряжения 220 кВ; 5 метров - при пролете номинальном классе напряжения 330 - 400 кВ; 5 метров - при пролете номинальном классе напряжения 500 кВ; 12 метров - при пролете номинальном классе напряжения 750 кВ; железные дороги и при условии, что расстояние по вертикали от головки рельса до проекции воздушной линии электропередачи при наибольшей стреле провеса должно быть не менее: 7,5 метра - при пролете номинальном классе напряжения до 35 кВ; 7,5 метра - при пролете номинальном классе напряжения 110 кВ; 8 метра - при пролете номинальном классе напряжения 150 кВ; 8,5 метра - при пролете номинальном классе напряжения 220 кВ; 9 метров - при пролете номинальном классе напряжения 330 - 400 кВ; 9,5 метра - при пролете номинальном классе напряжения 500 кВ; 12 метров - при пролете номинальном классе напряжения 750 кВ; автомобильные дороги при условии, что расстояние по вертикали от головки рельса до проекции воздушной линии электропередачи при наибольшей стреле провеса должно быть не менее: 7,5 метра - при пролете номинальном классе напряжения до 35 кВ; 7,5 метра - при пролете номинальном классе напряжения 110 кВ; 8 метра - при пролете номинальном классе напряжения 150 кВ; 8,5 метра - при пролете номинальном классе напряжения 220 кВ; 9 метров - при пролете номинальном классе напряжения 330 - 400 кВ; 9,5 метра - при пролете номинальном классе напряжения 500 кВ; 12 метров - при пролете номинальном классе напряжения 750 кВ; автомобильные дороги при условии, что расстояние по вертикали от головки рельса до проекции воздушной линии электропередачи при наибольшей стреле провеса должно быть не менее: 7 метров - при пролете номинальном классе напряжения до 35 кВ; 7 метров - при пролете номинальном классе напряжения 110 кВ; 7,5 метра - при пролете номинальном классе напряжения 150 кВ; 8,5 метра (11 метров - в районах населенных пунктов) - при пролете номинальном классе напряжения 330 - 400 кВ; 9,5 метра (11,5 метра - в районах населенных пунктов) - при пролете номинальном классе напряжения 500 кВ; 16 метров (23 метра - в районах населенных пунктов) - при пролете номинальном классе напряжения 750 кВ; 16 метров (23 метра - в районах населенных пунктов) - при пролете номинальном классе напряжения 750 кВ; пролетный номинальный класс напряжения трасс трамвайных и троллейбусных линий, если пролетный номинальный класс напряжения воздушных линий электропередачи не превышает 300 кВ при условии, что расстояние по вертикали от головки рельса до проекции воздушной линии электропередачи при наибольшей стреле провеса должно быть не менее: 3 метров - при пролете номинальном классе напряжения до 35 кВ; 3 метров - при пролете номинальном классе напряжения 110 кВ; 4 метра - при пролете номинальном классе напряжения 150 кВ; 4 метра - при пролете номинальном классе напряжения 220 кВ; 5 метров - при пролете номинальном классе напряжения 330 - 400 кВ; 5 метров - при пролете номинальном классе напряжения 500 кВ.</p>



ПОДПИСЬ ИНЖЕНЕРА-ДОЛЖНОСТИ

ИНТЕГРАЛ.ФОРМАТО




Земельный участок		
из состава недвижимости		
Лист № 15 раздела 4.1	Число листов раздела 4.1: 16	Число разделов: 8
12.05.2025г. № ЕЭ-ИИ-001/2025-10943/14530		Число листов раздела: 2
Квартальный номер: 78.06.09.0223.8.1005		
	<p>(обременения): В соответствии с пп. е) и з.2. Правил выделения по ИТТ иорам, утвержденным постановлением Правительства РФ от 02.12.2017 №1496, и приказом заместителя министра управления делами правительства области от 15.07.2024 № 148 иными актами в соответствии с законодательством: 1. Запрещается реализовать объекты, созданные в соответствии с настоящим постановлением. При этом осуществление сделок допускается на безвозмездной основе в границах земельных участков при условии отсутствия запрета Санкт-Петербурга (Псков) утвердившего на основании законодательно-правовых актов и обязательств собственника земельного участка и/или другой информации, связанной с обеспечением исполнения обязательств собственника объекта по проекту «Псков»: Постановление номер 78.06.6.53). Вид объекта реестра: земля. Земля с особыми условиями использования территории; Вид зоны по документу: Штатный участок пригородной территории аэропорта Санкт-Петербурга (Псков); Тип зоны: Охранная зона территории.</p>	
Весь	<p>вид ограничения (обременения): сервитутные права на земельный участок, предусмотренные статьей 56 Земельного кодекса Российской Федерации. Срок действия: по умолчанию, результаты договора-купле-продажи, зарегистрированные от 15.07.2024 № 148 иными. Невозможность дальнейших действий участника земельного ресурса. Содержание: ограничение (обременения): Прямой реализацией земельный участок и границах подлежащей земле и прибрежной защитной полосы BalticSea мэр на территории города Санкт-Петербурга осуществлена в строном соответствии со статьей 65 Федерального закона от 04.07.2021 № 201-ФЗ. Вид объекта реестра: земля. Земля с особыми условиями использования территории; Вид зоны по документу: Часть прибрежной защитной полосы BalticSea мэр; Тип зоны: Прибрежная защитная полоса; Номер: 61</p>	
Весь	<p>вид ограничения (обременения): сервитутные права на земельный участок, предусмотренные статьей 56 Земельного кодекса Российской Федерации. Срок действия: по умолчанию, результаты договора-купле-продажи, зарегистрированные от 15.07.2024 № 148 иными. Невозможность дальнейшего использования земельных ресурсов. Содержание: ограничение (обременения): Прямой реализацией земельный участок и границах подлежащей земле и прибрежной защитной полосы BalticSea мэр на территории города Санкт-Петербурга осуществлена в строном соответствии со статьей 65 Федерального закона от 04.07.2021 № 201-ФЗ. Вид объекта реестра: земля. Земля с особыми условиями использования территории; Вид зоны по документу: Часть водоохранной зоны BalticSea мэр; Тип зоны: Водоохранная зона; Номер: 66</p>	
Весь	<p>вид ограничения (обременения): сервитутные права на земельный участок, предусмотренные статьей 56 Земельного кодекса Российской Федерации. Срок действия: по умолчанию, результаты договора-купле-продажи, зарегистрированные от 15.07.2024 № 148 иными. Невозможность дальнейшего использования земельных ресурсов. Содержание: ограничение (обременения): Прямой реализацией земельный участок и границах подлежащей земле и прибрежной защитной полосы BalticSea мэр на территории города Санкт-Петербурга осуществлена в строном соответствии со статьей 65 Федерального закона от 04.07.2021 № 201-ФЗ. Вид объекта реестра: земля. Земля с особыми условиями использования территории; Вид зоны по документу: Часть водоохранной зоны BalticSea мэр; Тип зоны: Водоохранная зона; Номер: 66</p>	

ПЛАНОВЫЙ ПОКАЗАТЕЛЬ ДОХОДА

ИНТЕРНАЛ, ФИНАНС



Жемчужный участок			
изд. объекта недвижимости			
Лист № 16, раздел 4.1	Цена листа раздела 4.1, 16	Цена раздела 8	Цена листа раздела 5.2
12.05.2025г. № КС 3114-001/2025-1043/14530			
Квартальный номер			
78.06.0002238.1005			
<p>сформировано объектом недвижимого имущества и указанием объекта-преемника характеристик существующих на территории объекта культурного значения объектов недвижимого имущества; проведены земельная, строительная, инженерная и кадастровая работы по созданию (в соответствии) объекта культурного наследия или его отдельных элементов, сохранению историко-градостроительной или природной среды объекта культурного наследия. 2. На территории объекта культурного наследия проведена выделение хозяйственной деятельности, во правопреемной собственности обеспечена сохранность объекта культурного наследия и похозяйственной деятельности функционал объекта культурного наследия в современных условиях. 3. Требования к осуществлению деятельности в границах территории объекта культурного наследия и территории к содержанию и использованию территории объекта культурного наследия устанавливаются законодательством Российской Федерации и Санкт-Петербурга об объектах культурного наследия; Регистровый номер графика 78.06-0-201; Вид объекта реестра группы: Территория объекта культурного наследия; Вид зоны по документам: Территория объекта культурного наследия; Территория объекта культурного наследия "Городская плановая территория"; Тип зоны: Территория объекта культурного наследия</p>			

 ДОКУМЕНТ ПОДЛИСАН ЭЛЕКТРОННОЙ ПОДПИСЬЮ		ИНТЕГРАЛ.ФИДЕЛИТИ
Федеральное научное учреждение Федеральная служба государственной историко-культурной экспертизы		
ДАТОВЫЕ ВРЕМЯПОЯВЛЕНИЯ ДОКУМЕНТА		
19.04.2024 08:14:09		

Лист 4.2 (Лист 4)

## Выписка из Единого государственного реестра недвижимости об объеме недвижимости

Сведения о части земельного участка

Земельный участок		Единица измерения недвижимости		Видо распределен: К		Видо участка выделен: 52	
Лист № 1, раздела 4.2		Видо участка выделен: 4.2, 12		Видо распределен: К		Видо участка выделен: 52	
12.05.2025г. № ЕУ/ВН-001/2025-10.53.145.30		78.06.00.00.223.8.1065					
Квартальный номер:							

## Сведения о нераспределенных точках границы земли (квоты) земельного участка

Участный номер части: 78.06.00.00.223.8.1065.1

Система координат: МСК-1964

Номер точки	Координаты, м		Описание распределения квоты	4	5	Средние арифметические координаты точек границы земельного участка, м
	X	Y				
1						
1	93926.27	108651.22	-	-	-	0,1
2	93966.8	108647.3	-	-	-	0,1
3	93969.02	108650.97	-	-	-	0,1
4	93962.84	108659.67	-	-	-	0,1
5	93929.13	108666.32	-	-	-	0,1
6	93916.54	108671.59	-	-	-	0,1
7	93905.98	108670.65	-	-	-	0,1
8	93905.17	108678.7	-	-	-	0,1
9	93966.18	108677.23	-	-	-	0,1
10	93967.77	108676.57	-	-	-	0,1
11	93907.95	108675.43	-	-	-	0,1
12	93908.14	108674.9	-	-	-	0,1
13	93908.45	108673.32	-	-	-	0,1
14	93908.8	108672.23	-	-	-	0,1
15	93909.27	108671.04	-	-	-	0,1
16	93909.72	108670.06	-	-	-	0,1
17	93910.42	108668.77	-	-	-	0,1
18	93911.21	108667.53	-	-	-	0,1
19	93913.66	108665.12	-	-	-	0,1
20	93929.13	108643.89	-	-	-	0,1
21	93933.74	108660.98	-	-	-	0,1



ЕДИНСТВО ИМПОРТИРОВАННОЙ НЕДВИЖИМОСТИ

ИНТЕГРАЛ.ФИДЕЛИТИ

Земельный участок				
вкл. общей недвижимости				
Лист № 2 раздела 4.2	№ документа	№ документа	№ документа	№ документа
12.05.2025г. № КУ ВВ-001/2025-1043/14530	78-06-0002238-1045			
Квитанция оплаты				
1	2	3	4	5
1	93956,27	1098651,22	-	0,1



ИНН: 77-07-001012, ИНН/ОГРН:	ИНН/ОГРН: 77-07-001012
------------------------------	------------------------

Лист 43

Земельный участок									
вид объекта недвижимости									
Лист № 3 раздела 4.2		Всего листов раздела 4.2: 12		Всего разделов: 8		Всего листов в выводе: 52			
12.05.2025г. № КУ ВМ-001/2025-1043/14530									
Кадстровый номер: 78:06:0002238/005									
Сведения о характерных точках, границах участка (квасей) земельного участка									
Учётный номер участка: 78:06:0002238/005/2									
Система координат МСК-1964									
Номер точки	Координаты, м			Описание закрепления на местности	Средние значения погрешности определения координат характерных точек границ земельного участка, м	5			
	X	Y	Z						
1	-	-	-	-	-	-	-	-	-
1	93976.27	108651.22	-	-	-	-	-	-	0,1
2	93966.8	108647.3	-	-	-	-	-	-	0,1
3	93969.02	108650.97	-	-	-	-	-	-	0,1
4	93972.84	108650.67	-	-	-	-	-	-	0,1
5	93979.13	108665.32	-	-	-	-	-	-	0,1
6	93916.54	108671.59	-	-	-	-	-	-	0,1
7	93965.98	108679.65	-	-	-	-	-	-	0,1
8	93965.17	108678.7	-	-	-	-	-	-	0,1
9	93966.18	108677.23	-	-	-	-	-	-	0,1
10	93967.77	108676.57	-	-	-	-	-	-	0,1
11	93967.95	108675.43	-	-	-	-	-	-	0,1
12	93968.14	108674.5	-	-	-	-	-	-	0,1
13	93938.45	108671.32	-	-	-	-	-	-	0,1
14	93968.8	108672.23	-	-	-	-	-	-	0,1
15	93999.27	108671.04	-	-	-	-	-	-	0,1
16	93999.72	108670.16	-	-	-	-	-	-	0,1
17	93910.42	108668.77	-	-	-	-	-	-	0,1
18	93911.21	108667.53	-	-	-	-	-	-	0,1
19	93913.66	108665.12	-	-	-	-	-	-	0,1
20	93929.13	108643.89	-	-	-	-	-	-	0,1
21	93913.74	108660.98	-	-	-	-	-	-	0,1
1	93976.27	108651.22	-	-	-	-	-	-	0,1



ДЕЛЕНИЕ ВНЕШНЕГО РЕЗЕРВА

ИНТЕГРАЛ. ФОРМАТИВ

Лист 44

		Земельный участок				
		вид объекта недвижимости				
Лист № 4 раздела 4.2		Всего листов раздела 4.2: 12			Всего листов в выводе: 52	
12.05.2025г. № КУ ВП-001/2025-1043/14530						
Кадастровый номер:		78:06:0042238/005				
		Сведения о характерных точках, границах участка (квартал) земельного участка				
		Учетный номер участка: 78:06:0042238/005.3				
		Система координат МСК-1994				
Номер точки	Координаты, м			Описание закрепления на местности	Средние значения погрешности определения координат характерных точек границ земельного участка, м	
	X	Y	Z			
1	-	-	-	4	5	
1	93976.27	108651.22	-	-	0,1	
2	93956.8	108647.3	-	-	0,1	
3	93969.02	108650,97	-	-	0,1	
4	93972.84	108650,67	-	-	0,1	
5	93979.13	108665,32	-	-	0,1	
6	93916.54	108671.59	-	-	0,1	
7	93965.98	108679,65	-	-	0,1	
8	93965.17	108678.7	-	-	0,1	
9	93966.18	108677.23	-	-	0,1	
10	93967.77	108675,57	-	-	0,1	
11	93967.95	108675.43	-	-	0,1	
12	93968.14	108674.5	-	-	0,1	
13	93938.45	108671.32	-	-	0,1	
14	93968.8	108672.23	-	-	0,1	
15	93999.27	108671,04	-	-	0,1	
16	93999.72	108670,06	-	-	0,1	
17	93910.42	108668,77	-	-	0,1	
18	93911.21	108667,53	-	-	0,1	
19	93913.66	108665,12	-	-	0,1	
20	93929.13	108643,89	-	-	0,1	
21	93913.74	108660,98	-	-	0,1	
1	93976.27	108651.22	-	-	0,1	



ИЗДАНИЕ ВВЕДЕНО В АКТИВНОЕ ИСПОЛЬЗОВАНИЕ

ИНТЕГРАЛ ФИДЕЛИТИ

Лист 45

Земельный участок						
вид объекта недвижимости						
Лист № 5 раздела 4.2		Всего листов раздела 4.2: 12		Всего разделов: 8		Всего листов в данном: 52
12.05.2025г. № КУ ВП-001/2025-1043/14530						
Кадстровый номер: 78:06:0002238/005						
Сведения о характеристиках земельных участков (далее - участки) земельного участка						
Учетный номер участка: 78:06:0002238/005/4						
Система координат МСК-1964						
Номер точки	Координаты, м		Описание закрепления на местности	4	5	Средние значения погрешности определения координат характерных точек границ земельного участка, м.
	X	Y				
1	2	3	4			
1	93966,8	108647,3	-	-	0,1	
2	93969,02	108650,97	-	-	0,1	
3	93972,84	108653,67	-	-	0,1	
4	93929,13	108646,32	-	-	0,1	
5	93916,54	108671,99	-	-	0,1	
6	93905,98	108675,65	-	-	0,1	
7	93965,17	108678,7	-	-	0,1	
8	93966,18	108677,23	-	-	0,1	
9	93907,77	108676,57	-	-	0,1	
10	93907,95	108675,43	-	-	0,1	
11	93907,96	108675,38	-	-	0,1	
12	93914,63	108670,32	-	-	0,1	
13	93929,62	108662,92	-	-	0,1	
14	93940,69	108657,48	-	-	0,1	
1	93966,8	108647,3	-	-	0,1	



ДЕЛЕНИЕ ИНЖЕНЕРИИ И ДИЗАЙНА

ИНТЕГРАЛ.ФОРМЛИБ

Лист 46

		Земельный участок				
		вид объекта недвижимости				
Лист № 6 раздела 4.2		Всего листов раздела 4.2: 12			Всего листов выносов: 52	
12.05.2025г. № КУ ВП-001/2025-1043/14530						
Кадастровый номер:		78:06:0002238/005				
Сведения о характерных точках границы участка (квасей) земельного участка						
Учётный номер участка: 78:06:0002238/005/5						
Система координат: СБ03964						
Номер точки	Координаты, м			Описание закрепления на местности	Средние значения погрешности определения координат характерных точек границ земельного участка, м	
	X	Y	Z			
1				4	5	
1	93933.44	108650.86		-	-	
2	93931.24	108661.34		-	-	
3	93930.80	108661.56		-	-	
4	93930.52	108661.75		-	-	
5	93930.13	108661.9		-	-	
6	93929.74	108662.03		-	-	
7	93929.34	108662.12		-	-	
8	93928.93	108662.17		-	-	
9	93928.8	108662.19		-	-	
10	93928.78	108662.19		-	-	
11	93927.71	108662.83		-	-	
12	93924.25	108665.12		-	-	
13	93924.3	108668.34		-	-	
14	93916.54	108671.59		-	-	
15	93914.37	108673.25		-	-	
16	93914.24	108664.33		-	-	
17	93920.68	108655.89		-	-	
18	93921.12	108655.19		-	-	
19	93921.02	108655.02		-	-	
20	93926.7	108647.22		-	-	
21	93927.11	108647.27		-	-	
22	93927.52	108647.36		-	-	
23	93927.91	108647.47		-	-	
24	93928.3	108647.62		-	-	



ДЕПАРТАМЕНТ ТЕРРИТОРИАЛЬНО-КАДАСТРОВОГО УПРАВЛЕНИЯ

ИНТЕРНАЛ, ФИЛИАЛ

Лист 47

Земельный участок					
влад. объект недвижимости					
Лист № 7 раздела 4.2		Всего листов раздела 4.2: 12		Всего разделов: 8	
12.05.2025г. № КУ ВВ-001/2025-1043/14530					
Квартальный номер: 76:06:0002238/1005					
1	2	3	4	5	
25	03028.67	108647.8	-	-	-
26	03029.03	108648.01	-	-	-
27	03029.36	108648.25	-	-	-
28	03029.68	108648.52	-	-	-
29	03029.97	108648.81	-	-	-
30	03030.24	108649.12	-	-	-
31	03030.48	108649.46	-	-	-
32	03030.63	108649.69	-	-	-
33	03030.68	108649.84	-	-	-
1	03033.44	108652.86	-	-	-



ФЕДЕРАЛЬНОЕ АГЕНТСТВО ТЕХНИЧЕСКОГО РЕГУЛИРОВАНИЯ И СОСТОЯНИЯ

ФЕДЕРАЛЬНЫЙ ЦЕНТР СТАНДАРТИЗАЦИИ

Лист 48

Земельный участок						
вид объекта недвижимости						
Лист № 8 раздела 4.2		Всего листов раздела 4.2: 12		Всего разделов: 8		Всего листов в выводе: 52
12.05.2025г. № КУ ВН-001/2025-1043/14530						
Квартальный номер: 78:06:002238/005						
Сведения о характерных точках, границах участка (квартала) земельного участка						
Учетный номер участка: 78:06:002238/005/6						
Система координат						
Номер точки	Координаты, м		Описание закрепления на местности	Средние выдержанные погрешности определения координат характерных точек границ земельного участка, м.		
	X	Y		4	5	6
1	2	3	-	-	-	-
1	93956.27	108651.22	-	-	-	-
2	93956.8	108647.3	-	-	-	-
3	93969.02	108650.07	-	-	-	-
4	93972.84	108650.07	-	-	-	-
5	93979.13	108665.32	-	-	-	-
6	93916.54	108671.59	-	-	-	-
7	93965.98	108679.65	-	-	-	-
8	93974.52	108677.94	-	-	-	-
9	93966.21	108675.38	-	-	-	-
10	93956.51	108671.56	-	-	-	-
11	93907.69	108671.07	-	-	-	-
12	93908.93	108669.3	-	-	-	-
13	93911.21	108667.53	-	-	-	-
14	93913.66	108665.12	-	-	-	-
15	93913.96	108664.71	-	-	-	-
16	93912.86	108657.72	-	-	-	-
17	93913.74	108660.98	-	-	-	-
18	93956.27	108651.22	-	-	-	-



ДЕЛЕНИЕ ИНЖЕНЕРИИ И ДИЗАЙНА

ИНТЕГРАЛ ФОРМЛЕР

Лист 49

Земельный участок		вид объекта недвижимости		Всего листов раздела 4.2: 12		Всего разделов: 8		Всего листов в выводе: 52	
Лист № 9 раздела 4.2		Всего листов раздела 4.2: 12		Всего разделов: 8		Всего листов в выводе: 52			
12.05.2025г. № КУ ВН-001/2025-1043/14530		78:06:00:2238:1065							
Кадастровый номер:		78:06:00:2238:1065							
Сведения о характеристиках зонных границах зон (зон) земельного участка									
Учётный номер участка: 78:06:00:2238:1065/7									
Система координат									
Номер точки	Координаты, м			Описание закрепления на местности	Средние квадратичные погрешности определения координат характерных точек границ земельного участка, м.				
	X	Y	Z						
1	2	3	4	5					
1	93905.76	108679.39	-	-					
2	93906.26	108679.08	-	-					
3	93907.15	108678.76	-	-					
4	93905.98	108679.03	-	-					
5	93905.76	108679.39	-	-					
1	93913.58	108672.65	-	-					
2	93911.4	108667.89	-	-					
3	93911.27	108667.47	-	-					
4	93913.66	108665.12	-	-					
5	93913.83	108664.89	-	-					
6	93913.83	108664.91	-	-					
7	93913.88	108665.18	-	-					
8	93913.87	108665.51	-	-					
9	93913.81	108665.77	-	-					
10	93913.5	108665.71	-	-					
11	93913.28	108667.2	-	-					
12	93915.47	108671.97	-	-					
13	93915.57	108672.33	-	-					
14	93913.86	108673.64	-	-					
15	93913.58	108672.65	-	-					



ДЕЛЕНИЕ ВНЕШНЕГО ЗАКАЗА

ИНТЕГРАЛ.ФОРМЛИТ

Лист 50

		Земельный участок				
		вид объекта недвижимости				
Лист № 10 раздела 4.2		Целевой раздел 4.2.12			Всего листов выписки: 52	
12.05.2025г. № КУ ВМ-001/2025-1043/14530						
Квартальный номер:		78:06:002238/005				
		Сведения о характеристиках земельных участков (высели) земельного участка				
		Учетный номер участка: 78:06:002238/005/8				
Номер точки	Координаты, м			Описание закрепления на местности	Средние квадратичные погрешности определения координат закрепленных точек границ земельного участка, м	Система координат
	X	Y	Z			
1	2	3	4	5		
1	93929.13	108665.32	-	-	-	-
2	93929.11	108665.33	-	-	-	-
3	93928.46	108664.33	-	-	-	-
4	93925.46	108655.07	-	-	-	-
5	93923.56	108651.57	-	-	-	-
6	93925	108649.56	-	-	-	-
7	93925.3	108650.56	-	-	-	-
8	93927.31	108654.29	-	-	-	-
9	93930.26	108663.71	-	-	-	-
10	93931.04	108665.79	-	-	-	-
11	93929.13	108665.32	-	-	-	-



ДЕЛЕНИЕ ВНЕШНЕГО РЕКЛАМНОГО

ИНТЕРНАЛ, ФОРМАТИВ

Лист 51

Земельный участок		вид объекта недвижимости		Всего листов: 8		Всего листов выписки: 52	
Лист № 11 раздела 4.2		Часть листов раздела 4.2.12					
12.05.2025г. № КУ ВМ-001/2025-1043/14530							
Квартальный номер:		78:06:002238/005					
		Сведения о характерных точках границах участка (квартала) земельного участка					
		Учетный номер участка: 78:06:002238/0059					
Номер точки	Координаты, м		Описание закрепления на местности	Средние квадратичные погрешности определения координат характерных точек граница земельного участка, м.			
	X	Y		4	5		
1	2	3					
1	93929.13	108665.32	-	-	-		
2	93927.94	108665.82	-	-	-		
3	93923.12	108652.13	-	-	-		
4	93924.58	108650.13	-	-	-		
5	93924.79	108650.8	-	-	-		
6	93929.82	108665.13	-	-	-		
7	93929.13	108665.32	-	-	-		



ОБЛАСТНОЕ УПРАВЛЕНИЕ ТЕХНИЧЕСКОГО РЕГУЛИРОВАНИЯ И МЕТРОЛОГИИ

ИНТЕГРАЛ, ФОРМАТИВ

Лист 52

Земельный участок						
вид объекта недвижимости						
Лист № 12 раздела 4.2		Ценой листов раздела 4.2: 12		Всего разделов: 8		Всего листов выделено: 52
12.05.2025г. № КУ ВМ-001/2025-1043/14530						
Квартальный номер: 78-06-0002238-1005						
Сведения о характерных точках, границах участка (квартала) земельного участка						
Участный номер листа: 78-06-0002238-1005-10						
Система координат						
Номер точки	Координаты, м			Описание закрепления на местности	Средние выдержанные погрешности определения координат характерных точек границ земельного участка, м.	5
	X	Y	Z			
1	2	3	4			
1	93907.15	108678.76	-			
2	93905.98	108679.65	-			
3	93905.76	108679.39	-			
4	93906.26	108679.08	-			
5	93907.15	108678.76	-			
1	93925.14	108654.19	-			
2	93923.65	108654.41	-			
3	93925.1	108649.42	-			
4	93925.43	108650.5	-			
5	93926.92	108651.28	-			
6	93927.41	108654.27	-			
7	93910.46	108663.68	-			
8	93911.14	108665.76	-			
9	93929.21	108666.3	-			
10	93928.56	108664.3	-			
11	93925.55	108655.02	-			
12	93925.14	108654.19	-			



ДЕЛЕНИЕ ВНЕШНЕГО ОБЪЕМА НЕДВИЖИМОСТИ

ИНТЕГРАЛ. ФОРМАТИВ

## ПРИЛОЖЕНИЕ 21

к Акту по результатам ГОСУДАРСТВЕННОЙ ИСТОРИКО-КУЛЬТУРНОЙ ЭКСПЕРТИЗЫ раздела документации, обосновывающего меры по обеспечению сохранности объекта культурного наследия федерального значения «Галерная гавань Гребного порта» (Санкт-Петербург, Шкиперский проток ул., 14-а, 20; 21, корп. 1; 23, корп. 2; 25), при проведении земляных, строительных, мелиоративных и (или) хозяйственных работ, предусмотренных статьей 25 Лесного кодекса Российской Федерации работ по использованию лесов и иных работ на земельных участках, непосредственно связанных с земельными участками в границах территории объектов культурного наследия: «Меры по обеспечению сохранности объектов культурного наследия при проведении работ по объекту: «Выполнение проектно-изыскательских работ по строительству водопроводных сетей, для подключения объекта, попадающего в зону охраны культурного наследия, расположенного в Василеостровском районе города Санкт-Петербурга: «Деловой комплекс Морская Резиденция по адресу: Санкт-Петербург, Шкиперский проток, дом 12, литера А». ООО «Центр Инженерных Изысканий В Строительстве». 78-10-6939-ОСОКН. 2025 г.

**Федеральное государственное учреждение "Росреестр" на Санкт-Петербурге**  
федеральное государственное учреждение

Выписка из Единого государственного реестра недвижимости об объекте недвижимости

Сведения о характеристиках объекта недвижимости

На основании запроса от 12.05.2025, предоставленного на рассмотрение: 12.05.2025, сообщаем, что согласно выписки Единого государственного реестра недвижимости:

Земельный участок			
код объекта недвижимости			
Лист № 1 раздела 1	Всего листов раздела 1: 4	Всего разделов: 8	Всего листов выписки: 25
Классификационный номер:	78.06.00.00.2234.1006		
Номер кадастрового квартала:	78.06.00.00.2234		
Дата введения кадастрового номера:	06.02.2008		
Решо присвоенный государственный учетный номер:	данные отсутствуют		
Местонахождение:	г. Санкт-Петербург, Шуваловский проезд, участок 19 (обременяет Голубевой Г.И.иной)		
Площадь:	1327 кв. м		
Кадастровая стоимость, руб.:	8925402		
Кадастровые номера принадлежащих в пределах земельного участка объектов недвижимого имущества:	данные отсутствуют		
Кадастровые номера объектов недвижимости, из которых образован объект недвижимости:	данные отсутствуют		
Кадастровые номера других земельных объектов недвижимости:	данные отсутствуют		
Категория земель:	Земли населенных пунктов		
Вид разрешенного использования:	Не установлено территориально		
Сведения о кадастровом номере:	данные отсутствуют		
Сведения о лесе, лесном участке и об иных природных объектах, расположенных в пределах земельного участка:	данные отсутствуют		

Лист 1 из 1



Полное наименование должности: \_\_\_\_\_  
 Инициалы, фамилия: \_\_\_\_\_

Лист 2

Земельный участок		Вид объекта недвижимости	
Лист № 2 раздела 1	Всего листов раздела 1: 4	Всего разделов: 8	Всего листов страниц: 25
12.05.2025г. № КУ ВН-001/2025-104296252			
Квартальный номер: 78:06:00/223:8:1066			
Сведения о том, что земельный участок полностью расположен в границах участка, в котором разрешено размещение объектов культурного наследия, в границах зоны с особыми условиями использования территории, территории объекта культурного наследия, публичного сервитута:	<p>Земельный участок полностью расположен в границах зоны с разрешением номером 78:06-6-39/01-19/02-2017, ограничение использования земельного участка в пределах зоны Приказой реновации использования земельных участков в границах жилаевой зоны и прилегающей жилищной полосы Батфайского моря на территории города Санкт-Петербурга осуществлять и строить соответствия со статьей 65 Водного Кодекса Российской Федерации, под наименованием: Часть прибрежной защитной полосы Балтийского моря, тип: Прибрежная защитная полоса, номер: б/н, дата решения: 15.07.2024, номер решения: 148, наименование ОГВ ОМСУ: Вывоз-Заказное бассейновое водное управление Физкультуры и спорта в области культуры, искусства, физической культуры и спорта в границах зоны с особыми условиями использования территории в границах зоны с разрешением номером 78:06-6-45 от 24.01.2017, ограничение использования земельного участка в пределах зоны: Прибрежной защитной полосы в границах жилаевой зоны и прибрежной защитной полосы Балтийского моря на территории города Санкт-Петербурга осуществлять и строить, соответствия со статьей 65 Водного Кодекса Российской Федерации, под наименованием: Часть прибрежной зоны Балтийского моря, тип: Прибрежная зона, номер: б/н, дата решения: 15.07.2024, номер решения: 148, наименование ОГВ ОМСУ: Псков-Ладокское бассейновое водное управление Физкультуры и спорта в области культуры, искусства, физической культуры и спорта в границах зоны с разрешением номером 78:06-8-291 от 26.02.2024, ограничение использования земельного участка в пределах зоны: 1. На территории объекта культурного наследия осуществляется строительство объектов капитального строительства и увеличение объема-проектируемых характеристик существующих на территории объекта культурного наследия объектов капитального строительства, проведение земляных, строительных, инженерных и иных работ, за исключением работ по содержанию (реконструкции) объектов культурного наследия или его отдельных элементов, сопряженных историко-архитектурной или природной средой объекта культурного наследия, 2. На территории объекта культурного наследия разрешается всякая деятельность, направленная на сохранение, восстановление, благоустройство территории объекта культурного наследия и прилегающей территории, 3. Требования к осуществлению деятельности в границах территории объекта культурного наследия и прилегающей территории и использованию территории объекта культурного наследия устанавливаются законодательством Российской Федерации и Санкт-Петербурга об объектах культурного наследия, архитектурных памятников, историко-культурного наследия федерального значения "Галерея Павлов, Гребного порта", тип: Территория объекта культурного наследия, дата решения: 23.08.2023, номер решения: 773-пр, наименование ОГВ ОМСУ: Комитет по государственному контролю, использованию и охране памятников истории и культуры Санкт-Петербурга</p>		
Сведения о том, что земельный участок расположен в границах особой жилищной зоны, территории опережающего развития, зоны территориального развития в Российской Федерации, иной зоне:	данные отсутствуют		



Полное наименование должности

Инициалы, фамилия

Земельный участок			
код объекта недвижимости			
Лист № 3 раздела 1	Всего листов раздела 1: 4	Всего разделов: 8	Всего листов страниц: 25
12.05.2025г. № КУ ВН-001/2025-104296252			
Квартальный номер: 78-06-00/223-8-1066			
Сведения о том, что земельный участок расположен в границах особо охраняемой природной территории, Байкальский природный парк и во экологических зон, лесохозяйственном плане леса, охотничьего угодья, дачного участка:	данные отсутствуют		
Сведения о расположении земельного участка и (или) расположенного на нем объекта недвижимости в границах территории, в отношении которой принято решение о резервировании земель для государственных или муниципальных нужд:	данные отсутствуют		
Сведения о результатах проведения государственного земельного кадастра:	данные отсутствуют		
Сведения о расположении земельного участка в границах территории, в отношении которой утвержден проект межевания территории:	данные отсутствуют		
Условный номер земельного участка:	данные отсутствуют		
Сведения о принятии акта и (или) заключения договора, предусмотренных предоставлением и соотв.ст.ст. 41 и 42 Земельного кодекса Российской Федерации и/или органами местного самоуправления, осуществляющими полномочия органов государственной власти:	данные отсутствуют		
Сведения о том, что земельный участок или земельные участки образованы на основании решения об изъятии земельного участка и (или) расторжении или расторжении договора для государственных или муниципальных нужд:	данные отсутствуют		
Сведения о том, что земельный участок образован из земель или земельный участок, государственная собственность на которые не разграничена:	данные отсутствуют		
Сведения о наличии земельного участка в установленном порядке земельный участок:	данные отсутствуют		
Сведения о наличии земельного участка в установленном порядке земельный участок:	данные отсутствуют		
Сведения об объеме недвижимости имеют статус "актуальные, ранее указанные"			
Сведения об объеме недвижимости, обремененных данным объектом, не зарегистрированных в Едином государственном реестре недвижимости:			
Сведения об объеме недвижимости:			
Сведения об объеме недвижимости:			

документ подписан

электронной подписью

Судья по гражданским делам

Татьяна Александровна Гусева

Исполнитель судебного пристава-исполнителя

Исполнитель судебного пристава-исполнителя

Должность: 18.01.0104.04.11.005

Имя, фамилия, отчество	Инициалы, фамилия
------------------------	-------------------



Наименование Единого государственного реестра недвижимости об объекте недвижимости  
Сведения о зарегистрированных правах

		Земельный участок	
		вид объекта недвижимости	
Лист № 1 раздела 2		Всего листов: 5	Всего разделов: 8
12.05.2025г. № 01/УИ-001/2025-103298252		Всего листов: 25	
Кодированный номер:		78:06:004:223:8:1066	
1	Правообладатель (правообладатели): Сведения о возможности предоставления третьим лицам персональных данных физического лица:	1.1. данные о правообладателе отсутствуют 1.1.1 данные отсутствуют	
2	Вид, номер, дата и время государственной регистрации лица:	2.1 не зарегистрировано	
3	Сведения об участии в государственной регистрации сделки, права без освобождения и/или в силу закона согласно статье 164 ГК РФ:	3.1 данные отсутствуют	
4	Ограничение прав и обременение объекта недвижимости:		
4.1	вид: дата государственной регистрации: номер государственной регистрации: сроки, на которые установлены ограничения (право и обременение объекта недвижимости): лицо, в пользу которого установлены ограничения: права и обязанности субъекта недвижимости: сведения о возможности предоставления третьих лицам персональным данным физического лица: основание государственной регистрации: сведения об осуществлении государственной регистрации сделки, время, отпущенное права без освобождения и/или в силу закона согласно статье 164 ГК РФ: сведения об управлении залогом и о договоре упрощенной сделки, если таковой договор заключен с/об учреждением и/или иной:	Аренда: 23.05.2024 14:40:26 78:06:004:223:8:1066-78:011/2024-8 Срок действия с 27.04.2024 по 31.03.2028 Общество с ограниченной ответственностью "Марина", ИНН 7801389134 данные отсутствуют Договор аренды земельного участка, № 01/УС-06320, датой 27.04.2024, дата государственной регистрации: 23.05.2024, номер государственной регистрации: 78:06:004:223:8:1066-78:011/2024-9 данные отсутствуют данные отсутствуют	



Полное наименование должности: \_\_\_\_\_ Инициалы, фамилия: \_\_\_\_\_

Лист 6

Земельный участок			
вид объекта недвижимости			
Лист № 2 раздела 2	Всего листов раздела 2: 5	Всего разделов: 8	Всего листов страниц: 25
12.05.2025г. № КУ ИИ-001/2025-104290252			
Кадастровый номер: 78-06-0040203-066			
4.2	вексель о покупке земельного или долевого в регистрационную запись об ипотеке; Дан государственной регистрации; номер государственной регистрации; сроки, на который установлен ограничительный право и образованы объект недвижимости; длина в пользу которого установлена ограничение права и образованы объект недвижимости; ссылки на возможность предоставления третьим лицам информации, данных физического лица используя государственной регистрации; ссылки на осуществление государственной регистрации сделки, права, ограничения права без необходимо в силу закона согласия третьего лица, органа; ссылки на управление залогом и о договоре управления залогом, если таковой договор заключен для управления ипотекой; ссылки на депозитарий, который осуществляет хранение обеспечительный документ (гарант) закладной или залоговой закладной; вексель о покупке земельного или долевого в регистрационную запись об ипотеке;	Прочие сведения о праве и обременения объекта недвижимости: 31.10.2008 00:05:00 78-78-01.0.596.2008-637 Срок действия с 31.10.2008 с 31.10.2008 публикации данные отсутствуют Кадастровый или земельного участка, выдан 06.02.2008 данные отсутствуют данные отсутствуют	
4.3	дан государственной регистрации; номер государственной регистрации; сроки, на который установлен ограничительный право и образованы объект недвижимости; длина в пользу которого установлена ограничение права и образованы объект недвижимости; ссылки на возможность предоставления третьим лицам персональные данные физического лица	Прочие сведения о праве и обременения объекта недвижимости: 31.10.2008 00:05:00 78-78-01.0.596.2008-636 Срок действия с 31.10.2008 с 31.10.2008 публикации данные отсутствуют	




ПОЛНОЕ ИМПЛЕМЕНТАРНОЕ ДОЛЖНОСТИ

ИНТЕГРАЛ. ФОРМАЛІН


Лист 7

Земельный участок			
вид объекта недвижимости			
Лист № 3 раздела 2	Всего листов раздела 2: 5	Всего разделов: 8	Всего листов страниц: 25
12.05.2025г. № КУ ИИ-001/2025-104290252			
Кадастровый номер: 78:06:0040203:01066			
	основные государственной регистрации: сведения об осуществлении государственной регистрации сделки, права, ограничения права без необходимости в силу закона согласия третьего лица, органа.	Кадастровый или земельный участок, выдан 06.02.2008 данные отсутствуют	
	сведения об управлении за домом и о долевом управлении за домом, если закон допускает запись для управления ипотекой;	данные отсутствуют	
	сведения о деюнитарии, который осуществляет хранение обязательной документарной ценной или электронной расписки;		
	сведения о взыскании жилищной или другой жилищной доли в многоквартирном здании, об ипотеке;		
4-4	вид: для государственной регистрации: номер государственной регистрации: сроки, на которые установлены ограничения: право и обременение объекта недвижимости: длина, в которую включено установленное ограничение права и обременение объекта недвижимости: сведения о возможности предоставления третьим лицам первоначальных данных физического лица: основные государственной регистрации: сведения об осуществлении государственной регистрации сделки, права, ограничения права без необходимости в силу закона согласия третьего лица, органа.	Право ограничения права и обременения объекта недвижимости: 31.10.2008 00:00:00 78:78:010506:2008-635 Срок действия с 31.10.2008 с 31.10.2008 публичный данные отсутствуют Кадастровый или земельный участок, выдан 06.02.2008 данные отсутствуют	
	сведения об управлении за домом и о долевом управлении за домом, если закон допускает запись для хранения ипотекой;	данные отсутствуют	
	сведения о деюнитарии, который осуществляет хранение обязательной документарной ценной или электронной расписки;		

 ДОКУМЕНТ РЕГИСТРАЦИИ государственной регистрации Единого государственного реестра недвижимости ДОКУМЕНТ БАЗИСА РЕГИСТРАЦИИ Дата выдачи: 14.05.2025 в 14:05:55	
ПОЛНОЕ ИМПЛЕМЕНТАЦИОННОЕ ДОКЛАДНОСТИ	
ИНВЕСТИЦИОННАЯ ФИРМА	

Лист 8

Земельный участок			
вид объекта недвижимости			
Лист № 4 раздела 2	Всего листов раздела 2: 5	Всего разделов: 8	Всего листов страниц: 25
12.05.2025г. № КУ ИИ-001/2025-103290252			
Кадастровый номер: 78:06:0040203:01066			
4-3	вещная о владении земельной или долевой в ней долей, об ипотеке	Данные государственной регистрации: 31.10.2008 00:10:00	Прочие ограничения прав и обременения объектов недвижимости
	Данные государственной регистрации: номер государственной регистрации: 78:78:010586:2008-634	Срок действия с 31.10.2008 г 31.10.2008	
	Данные государственной регистрации: дата вступления в силу закона об ипотеке: 31.10.2008	данные отсутствуют	
	Данные государственной регистрации: сведения о возможности предоставления третьим лицам вероительных данных федерального значения: отсутствуют	Кадастровый или земельный участок, выдан 06.02.2008	
	Данные государственной регистрации: сведения об осуществлении государственной регистрации сделки, права, отчуждения права без необходимости в силу закона согласия третьих лиц, органы: отсутствуют	данные отсутствуют	
	Данные государственной регистрации: сведения об управлении залогом и о договоре управления залогом, если таковой документ заключен для управления ипотекой: отсутствуют	данные отсутствуют	
	Данные государственной регистрации: сведения о дежурном, который осуществляет хранение обязательной документарной закладной для ипотечной закладной: отсутствуют	данные отсутствуют	
	Данные государственной регистрации: сведения о введении в эксплуатацию или допущении в эксплуатацию здания, об ипотеке: отсутствуют	данные отсутствуют	
5	Долговые участки и доли в них принадлежат:	не зарегистрировано	
6	Земельные и субземельные права требования:	данные отсутствуют	
7	Сведения о возможности предоставления третьим лицам вероительных данных федерального значения:	данные отсутствуют	
8	Сведения о погашении и отказе от залога:	данные отсутствуют	
9	Сведения о наличии решений об ипотечном обеспечении для государственных и муниципальных органов:	данные отсутствуют	

 Министерство земельных ресурсов Республика Беларусь	
ПЕЧАТЬ ИМПЛЕМЕНТА ДОЛЖНОСТИ Инициалы, Фамилия	

Земельный участок			
вид объекта недвижимости			
Лист № 5 раздела 2	Всего листов раздела 2: 5	Всего разделов: 8	Всего листов платящих: 25
12.05.2025г. № КУ ИИ-001/2025-103290252			
Кадастровый номер: 78:06:0042218:1066			
10	Сведения о возможности государственной регистрации без личного участия правообладателя или его законного представителя	данные отсутствуют	
11	Приоритизация и сведения о лицах, получивших, но не зарегистрировавших заявления о приеме государственной регистрации права (подать заявление права) для субъектов области, подчиненности, сделки и организации субъекта недвижимости	данные отсутствуют	
11	Сведения о возможности государственной регистрации ипотеки, ипотеки, ограничения права на земельный участок из земель сельскохозяйственного назначения	данные отсутствуют	



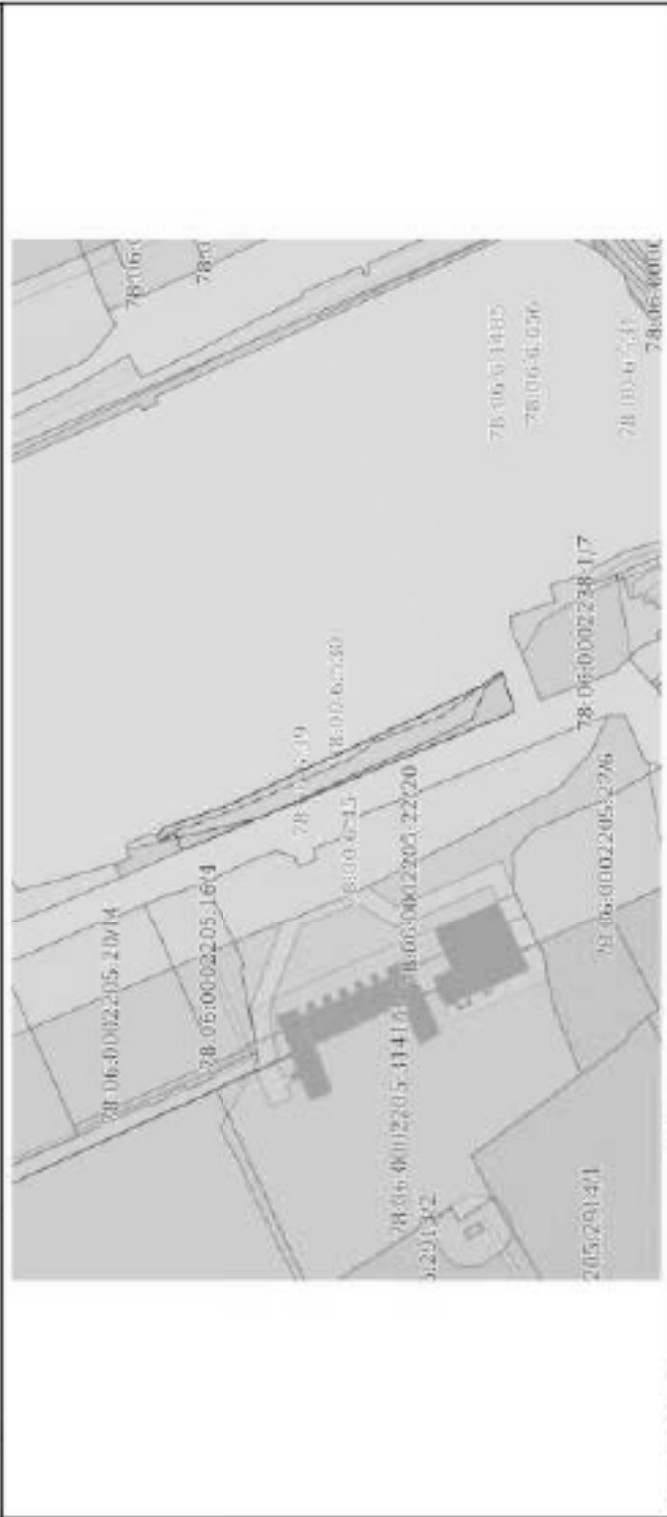
КАДАСТРОВЫЙ НОМЕР

ИНВЕСТИЦИОННЫЙ

Выписка из Единого государственного реестра недвижимости об области кадастровой стоимости  
Списание объектов недвижимости земельного участка

Земельный участок			
код объекта недвижимости			
Лист № 1 раздела 3	Всего листов раздела 3: 1	Всего разделов: 8	Всего листов раздела: 23
12.08.2025г. № КЭВН/001/2025-10259252			
Кадастровый номер: 78:06:0040203:1006			

План (карта, схема) земельного участка



Масштаб: 1:2000

Кадастровый объект

78:06:0040203:1006

Информационный ресурс: Единый государственный реестр недвижимости

Информационный ресурс: Единый государственный реестр недвижимости

Информационный ресурс: Единый государственный реестр недвижимости

Информационный ресурс: Единый государственный реестр недвижимости

Информационный ресурс: Единый государственный реестр недвижимости

Выписка из Единого государственного реестра недвижимости об объеме недвижимости  
 Объект недвижимости: земельный участок

Земельный участок			
Единица измерения: кв.м			
Лист № 1, рисунок 3.1	Всего листов: 3	Всего рисунков: 3	Всего листов выписки: 25
12.05.2025г. № ЕУ/ВН-001/2025-103206252			
Кодированный номер: 78/06/002238/066			

Объемно-кадастровый план земельного участка						
№ п/п	Историческая площадь, кв.м	Длина стороны участка	Горизонтальная проекция, м	Описание застройки на местности	Кадастровый номер земельного участка	Ссылка на адреса правообладателей смежных участков
1	2	3	4	5	6	8
1	1.1.1	1.1.2	160°56.6'	23.34	данные отсутствуют	данные отсутствуют
2	1.1.2	1.1.3	155°16.0'	61.94	данные отсутствуют	данные отсутствуют
3	1.1.3	1.1.4	154°26.6'	38.13	данные отсутствуют	данные отсутствуют
4	1.1.4	1.1.5	143°30.9'	8.78	данные отсутствуют	данные отсутствуют
5	1.1.5	1.1.6	251°25.7'	14.7	данные отсутствуют	данные отсутствуют
6	1.1.6	1.1.7	337°24.1'	126.69	данные отсутствуют	данные отсутствуют
7	1.1.7	1.1.8	66°25.1'	6.27	данные отсутствуют	78/06/002238/2(1)
8	1.1.8	1.1.9	336°37.4'	5.95	данные отсутствуют	78/06/002238/2(1)
9	1.1.9	1.1.10	66°14.4'	2.01	данные отсутствуют	78/06/002238/2(1)
10	1.1.10	1.1.1	129°7.1'	3.31	данные отсутствуют	данные отсутствуют



Имя, фамилия, отчество, должность, подпись	Инициалы, фамилия
--	-------------------

Листы 3 и 2 Лист 12

Выписка из Единого государственного реестра недвижимости об объеме недвижимости  
 Объекты недвижимости земельного участка

Земельный участок			
в/д/объекта недвижимости			
Лист № 1, раздел 3.2.	Всего листов: 8	Всего листов выписки: 25.	
12.05.2025г. № ЕУ/ВН-001/2025-10-2/00252			
Квартальный номер: 7816-002238-1066			

Порядковый номер	Кординаты, м		Списание записей в местности	Средняя квадратичная погрешность определения координат записанных точек границ земельного участка, м
	X	Y		
	1	2		
1	94115.33	108562.75	*	*
2	94093.27	108570.37	-	-
3	94037.83	108595.91	-	-
4	94003.43	108612.36	*	*
5	93996.36	108617.56	*	*
6	93991.68	108603.63	*	*
7	94108.64	108554.95	-	-
8	94111.15	108560.7	-	-
9	94116.61	108538.34	*	*
10	94117.42	108560.18	-	-
1	94115.33	108562.75	-	-

Сведения о зарегистрированных точках границ земельного участка

Счетная записи в местности

Средняя квадратичная погрешность определения координат записанных точек границ земельного участка



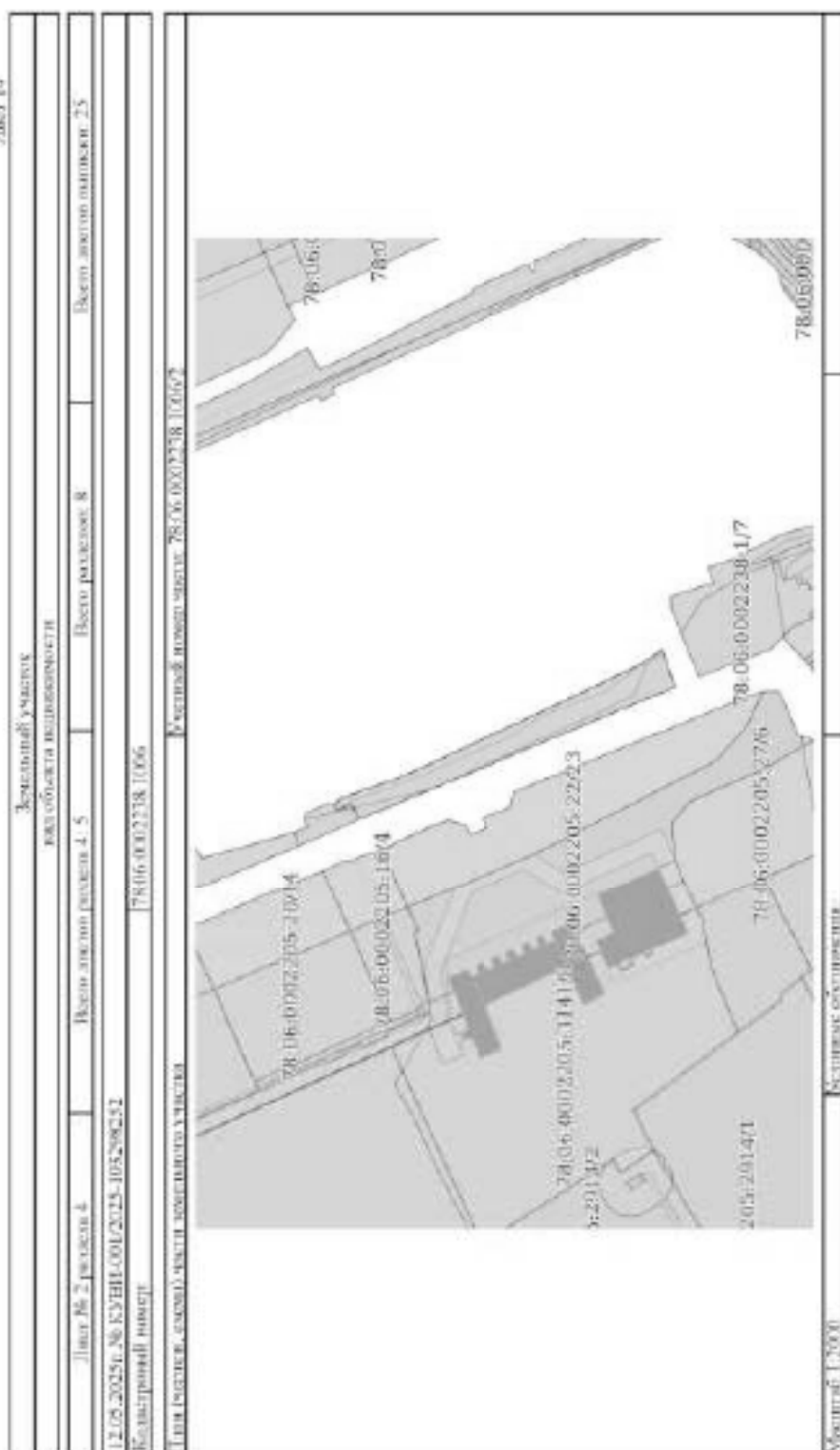
СЛУЖБА ТЕХНИЧЕСКОГО РЕГУЛИРОВАНИЯ

ИНТЕГРАЛ, ФИЛИЯ

Рисunek 4 Лист 13

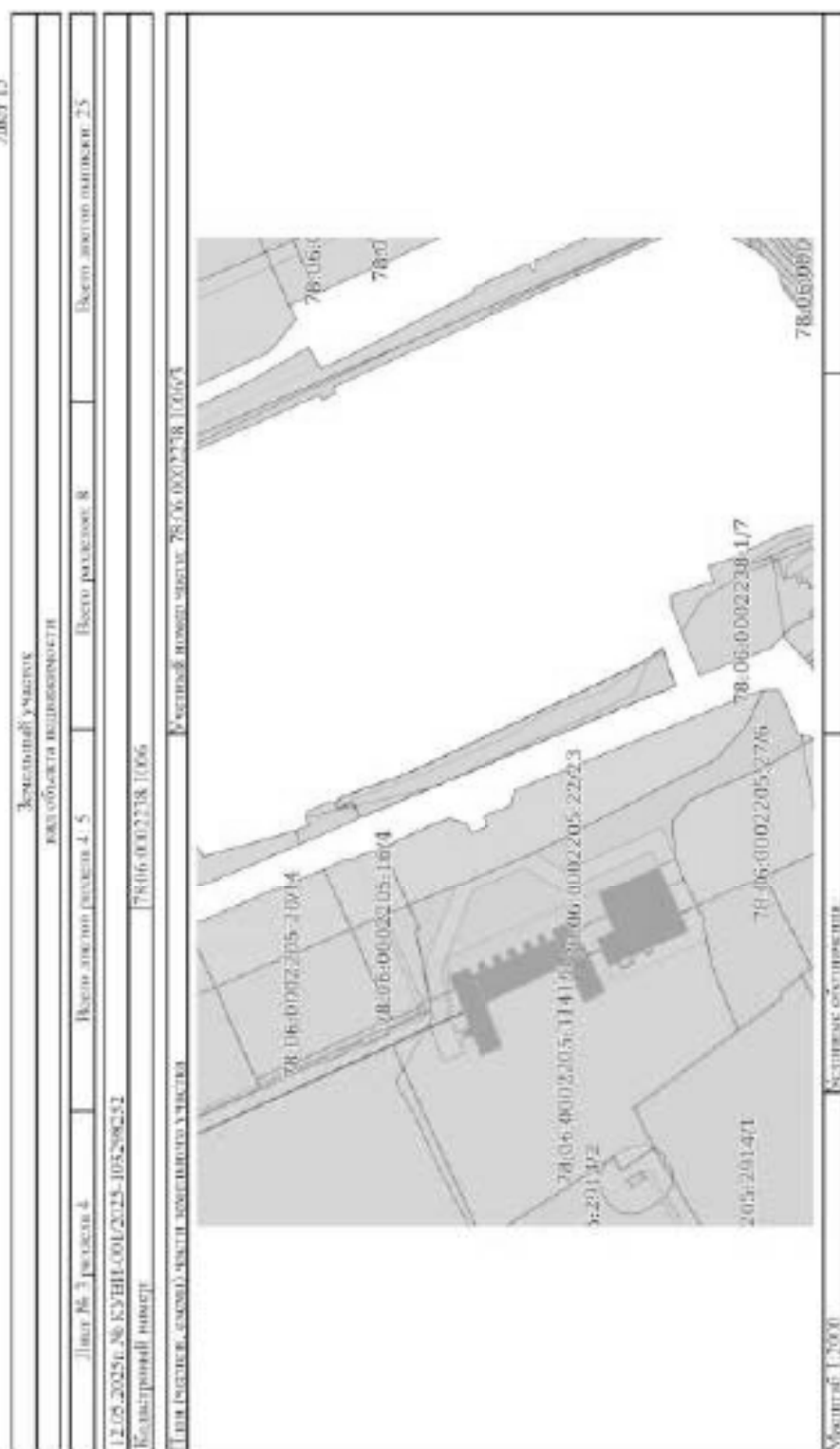
Выписка из Единого государственного реестра недвижимости об объеме недвижимости  
Сведения о натуре земельного участка

Земельный участок код объекта недвижимости			
Лист № 1 раздела 4	Вся площадь раздела 4-5	Вся площадь 8	Вся площадь выписки 25
12.05.2025 г. № К/ВН/01/2025-103290251			
Кадастровый номер 78:06:002238/006			
Линия (линии, слои) части земельного участка Земельный участок загл. № 78:06:002238/006/1			
Масштаб 1:3000		Естественное состояние	
ДОКУМЕНТ ПОДЛИННИК ЗАКОННО СДЕЛАНО Учредитель: ОБЩЕСТВО С ОГРАНИЧЕННОЙ ОТВЕТСТВЕННОСТЬЮ «БЕЛТАТУРА» филиал «Служба государственного кадастра недвижимости» Республика Беларусь, г. Минск, ул. Пушкинская, д. 19, литер А, Б, 5-й этаж, 20119238			
ИДЕНТИФИКАЦИОННЫЙ КОДЕКС ДОКУМЕНТА		ИДЕНТИФИКАЦИОННЫЙ КОДЕКС	



<b>ДОКУМЕНТ ТЕХНІКАЛІ</b> <b>ЗАБЕЗПЕЧЕННЯ ПІДПИСАНО</b>	
Україна: 6000000402100001:050900:000 Національний кадастр територіальної організації територіального розвитку і управління міськими територіями Адреса: м. Київ, вул. Саківська, 14/15	
КОДЕС КОМУНАЛЬНОГО ГОСПОДАРСТВА	КОДЕС КУЛЬТУРИ

Лист 15



Сметное количество

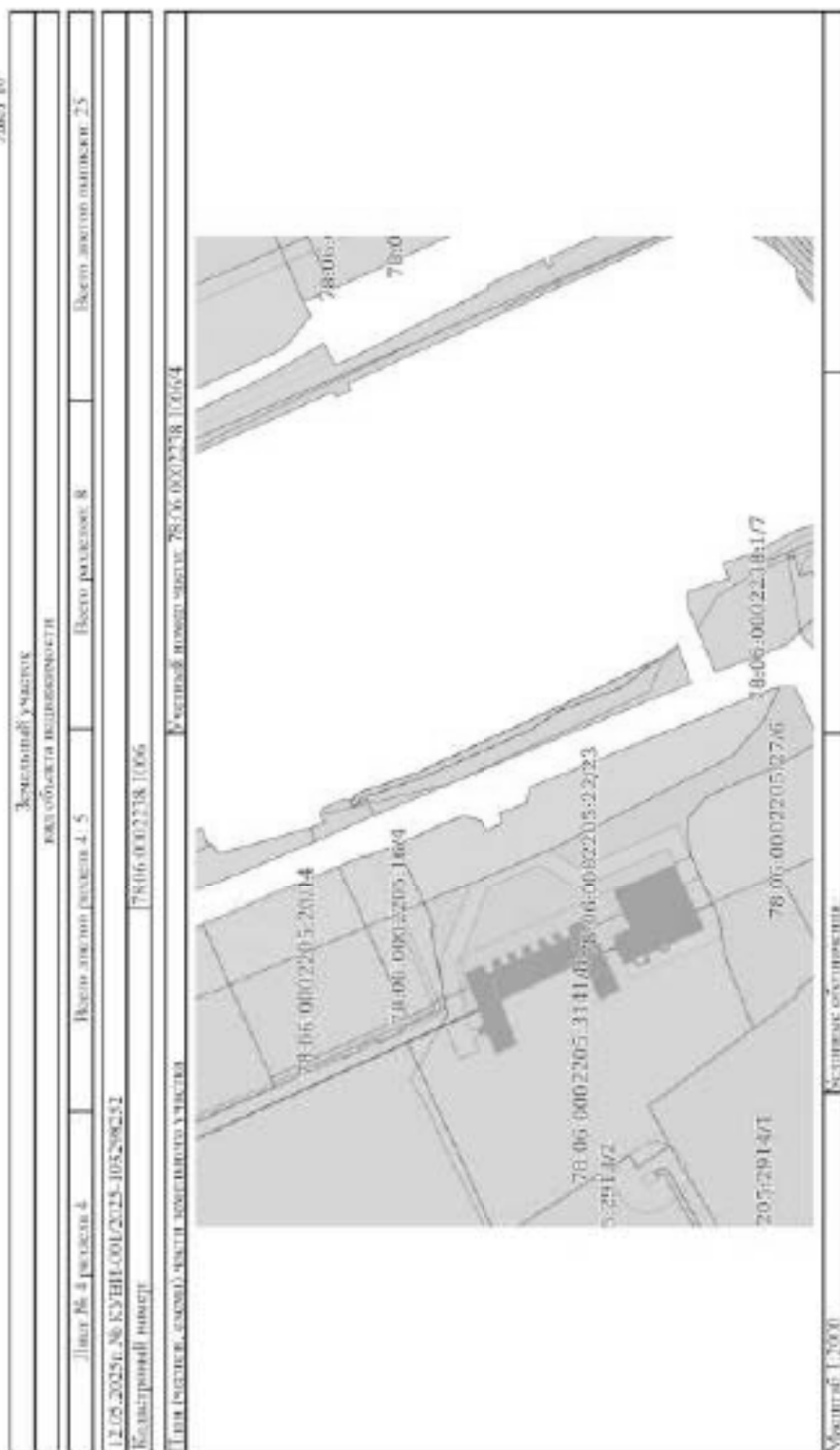
Масштаб: 1:5000



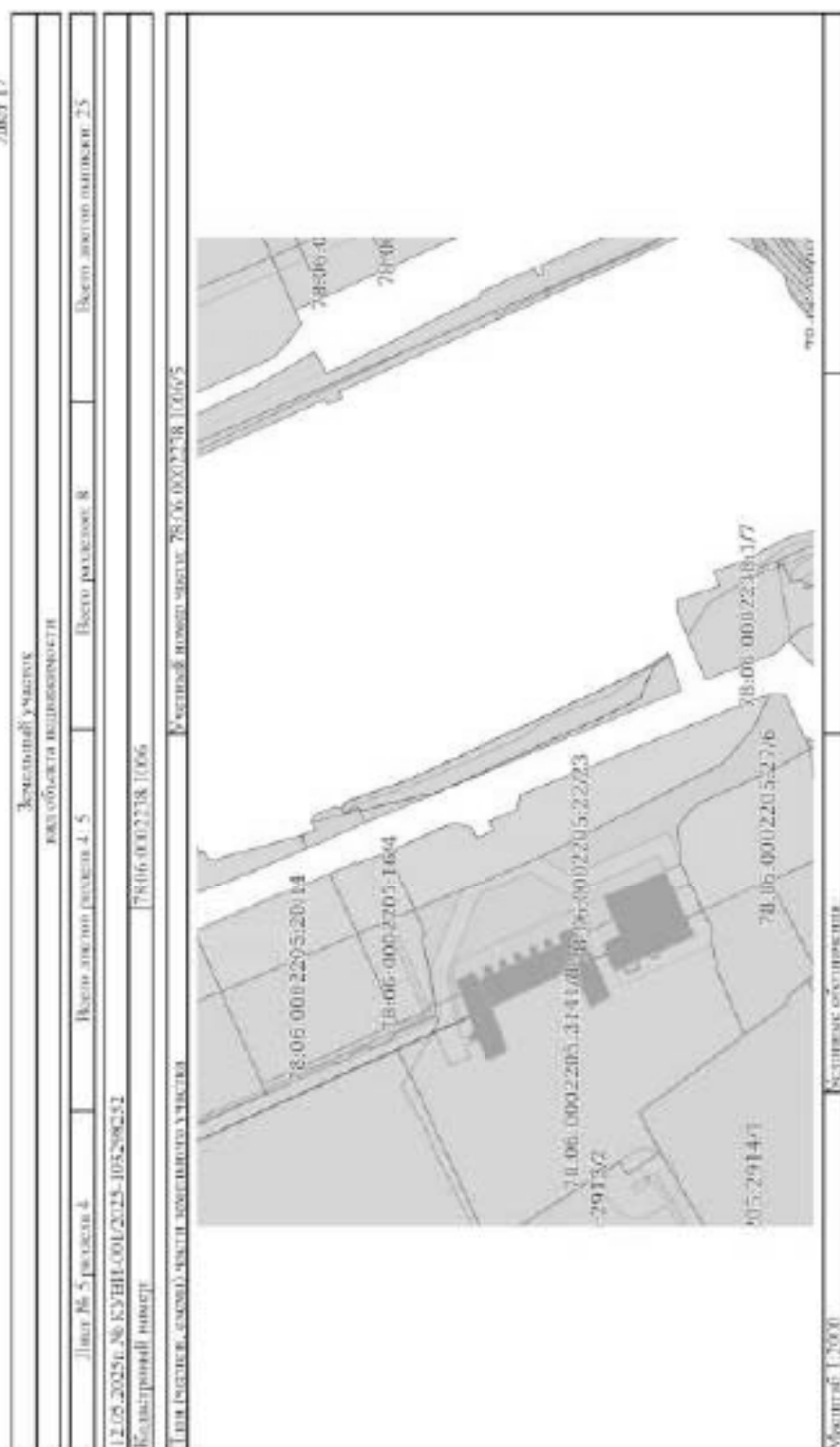
Иванов Александр Александрович

Иванов Александр Александрович

Лист 16:



Лист 17



ИНГУШЕТИЯ	РЕСПУБЛИКА ИНГУШЕТИЯ
-----------	----------------------



Лист 19

Земельный участок		
из области недвижимости		
Лист № 2 раздела 4.1	Всего листов: 8	Всего листов выписки: 25
12.05.2025г. № ЕФ ВМ-001/2025-103290252		
Квартальный номер: 78.00.00723.8.0366		
Весь	под ограничения (обременения): сформирован право на земельный участок, предусмотренные статьей 56 Земельного кодекса Российской Федерации; Срок действия: по умолчанию; результаты документно-оценочной экспертизы от 15.07.2024 № 148 выданы; Невозможность взыскания в пользу управления Федерального агентства по лесным ресурсам; Списание: приписки (обременения); Правовой режим и нецелевая земля земельных участков в границах государственной зоны в прибрежной защитной полосе Балтийского моря на территории города Санкт-Петербурга осуществляются в строгом соответствии со статьей 65 Закона Краснодарского края от 20.03.2014 № 15-ЗС; Вид зоны по документам: Часть прибрежной защитной полосы Балтийского моря; Тип зоны: Прибрежная защитная полоса; Номер: 6/п	
Весь	под ограничения (обременения): сформирован право на земельный участок, предусмотренные статьей 56 Земельного кодекса Российской Федерации; Срок действия: по умолчанию; результаты документно-оценочной экспертизы от 15.07.2024 № 148 выданы; Невозможность взыскания в пользу управления Федерального агентства по лесным ресурсам; Списание: приписки (обременения); Правовой режим и нецелевая земля земельных участков в границах государственной зоны в прибрежной защитной полосе Балтийского моря на территории города Санкт-Петербурга осуществляются в строгом соответствии со статьей 65 Закона Краснодарского края от 20.03.2014 № 15-ЗС; Вид зоны по документам: Часть акватории зоны Балтийского моря; Тип зоны: Подводная зона; Номер: 6/п	
Весь	под ограничения (обременения): сформирован право на земельный участок, предусмотренные статьей 56 Земельного кодекса Российской Федерации; Срок действия: по умолчанию; результаты документно-оценочной экспертизы Комитета по государственному контролю, использованию и охране памятников истории и культуры Санкт-Петербурга от 23.08.2025 № 774-рп выданы; Комитет по государственному контролю, использованию и охране памятников истории и культуры Санкт-Петербурга; Списание: приписки (обременения); 1. На территории объекта культурного наследия осуществляются строительные работы капитального строительства и осуществлены объектно-пространственные мероприятия, направленные на территории объекта культурного наследия капитального строительства, проведение археологических, строительных, инженерных и иных работ, не связанных с работами по сохранению (восстановлению) объекта культурного наследия или его отдельных элементов, сохранению историко-градостроительной или природной среды объекта культурного наследия. 2. На территории объекта культурного наследия проводятся работы по выявлению, документированию, сохранению, реставрации, консервации, приспособлению объекта культурного наследия и поощрению объектов культурного наследия к современным условиям. 3. Требования к осуществлению деятельности в границах территории объекта культурного наследия и требования к содержанию территории объекта культурного наследия устанавливаются законодательством Российской Федерации и Санкт-Петербурга об объектах культурного наследия; Распорядитель повор границам	



РОССТАНДАРТ  
ФЕДЕРАЛЬНОЕ АГЕНТСТВО ТЕХНИЧЕСКОГО РЕГУЛИРОВАНИЯ И СОСТОЯНИЯ

ИНТЕРНАЛ, ФИЗИЧНО

Лист 20

Земельный участок			
вид объекта недвижимости			
Лист № 3 раздела 4.1	Всего листов раздела 4.1: 3	Всего разделов: 8	Всего листов выписки: 25
12.05.2025г. № КУ ВВ-001/2025-104296252			
Квитанционный номер: 78-06 0002238 1066			
78.06-8.201; Вид объекта ресурса (границ): Территория объекта культурного наследия; Вид зоны по документу: Территория объекта культурного наследия (федеральной территории "Голубая гавань Гребного порта", Липа зона; Территория объекта культурного наследия			



ДАТОНЕ ВВЕДЕНИЯ В ДЕЙСТВИЕ

ИНВЕСТИЦИОННО-ПРОЕКТНО-СМОНТАЖНО-ОПЕРАТИВНО-ЭКСПЛУАТАЦИОННО-ОБСЛУЖИВАНИЕ

Лист 4.2 Лист 21

## Выписка из Единого государственного реестра недвижимости об объеме недвижимости

Сведения о части земельного участка

Земельный участок				
вкл.объекта недвижимости				
Лист № 1, раздел 4.2.	Всего листов: 4.2.	Всего листов: 8.	Всего листов выписки: 25.	
12.05.2025г. № ЕУ/ВН-001/2025-10.02.06252				
Кодированный номер: 78:06:0072238:1066				

## Сведения о границах точек границ земли (объекта) земельного участка

Участок номер земли: 78:06:0072238:1066/1

Система координат: СК-1564

Номер точки	Координаты, м			Описание закрепления на местности	4	5
	X	Y	Z			
1	94115.33	108562.75	-	-	-	-
2	94093.27	108570.37	-	-	-	-
3	94037.83	108595.91	-	-	-	-
4	94093.43	108612.36	-	-	-	-
5	93996.36	108617.56	-	-	-	-
6	93991.68	108603.63	-	-	-	-
7	94108.64	108554.95	-	-	-	-
8	94111.15	108560.7	-	-	-	-
9	94116.61	108558.34	-	-	-	-
10	94117.42	108560.18	-	-	-	-
1	94115.33	108562.75	-	-	-	-

Средняя квадратичная погрешность определения координат закрепленных точек границ земельного участка, м



ДЕЛЕНИЕ ИНЖЕНЕРИИ И ДИЗАЙНА

ИНТЕГРАЛ.ФОРМАТИВ

Лист 23

		Земельный участок			вид объекта недвижимости	
Лист № 2 раздела 4.2		Всего листов раздела 4.2: 5			Всего листов выписки: 25	
12.05.2025г. № КУ ВМ-001/2025-104296252		78:06:0002238/066				
Кадстровый номер:		78:06:0002238/066				
		Сведения о характеристиках земель, границах участка (квартала) земельного участка				
		Учётный номер участка: 78:06:0002238/066/2				
		Система координат: СБ03964				
Номер точки	Координаты, м		Описание закрепления на местности	Средние квадратичные погрешности определения координат закрепленных точек границ земельного участка, м.		
	X	Y		4	5	
1	2	3	-	-	-	
1	94115.33	108562.75	-	-	-	
2	94093.27	108570.37	-	-	-	
3	94077.83	108595.01	-	-	-	
4	94063.43	108612.36	-	-	-	
5	93996.36	108617.56	-	-	-	
6	93991.68	108603.63	-	-	-	
7	94108.64	108554.95	-	-	-	
8	94111.15	108560.7	-	-	-	
9	94116.61	108558.34	-	-	-	
10	94117.42	108560.18	-	-	-	
1	94115.33	108562.75	-	-	-	



ОБЛАСТНОЕ УПРАВЛЕНИЕ ТЕХНИЧЕСКОГО РЕГУЛИРОВАНИЯ И МЕТРОЛОГИИ

ИНТЕГРАЛ ФОРМИНГ

Земельный участок						
вид объекта недвижимости						
Лист № 3 раздела 4.2	Всего листов раздела 4.2: 5		Всего разделов: 8		Всего листов выписки: 25	
12.05.2025г. № КУ ВМ-001/2025-104296252						
Квартальный номер: 78:06:0002238/066						
Сведения о характерных точках, границах участка (оклейку земельного участка)						
Учётный номер участка: 78:06:0002238/006/3						
Система координат: СБ01964						
Номер точки	Координаты, м		Описание закрепления на местности	Средние квадратичные погрешности определения координат характерных точек границ земельного участка, м.		
	X	Y		4	5	6
1	94115.33	108562.75	-	-	-	-
2	94093.27	108570.37	-	-	-	-
3	94077.83	108595.01	-	-	-	-
4	94003.43	108612.36	-	-	-	-
5	93996.36	108617.56	-	-	-	-
6	93991.68	108603.63	-	-	-	-
7	94108.64	108554.95	-	-	-	-
8	94111.15	108560.7	-	-	-	-
9	94116.61	108558.34	-	-	-	-
10	94117.42	108560.18	-	-	-	-
1	94115.33	108562.75	-	-	-	-



ОБЛАСТНОЕ УПРАВЛЕНИЕ ТЕХНИЧЕСКОГО РЕГУЛИРОВАНИЯ И МЕТРОЛОГИИ

ИНТЕГРАЛ ФОРМИНГ

Лист 24

Земельный участок						
вид объекта недвижимости						
Лист № 4 раздела 4.2		Всего листов раздела 4.2: 5		Всего разделов: 8		Всего листов выписки: 25
12.05.2025г. № КУ ВМ-001/2025-104296252						
Квартальный номер: 78:06:0002238/066						
Сведения о характеристиках земельных участков (интерфейс земельного участка)						
Учетный номер участка: 78:06:0002238/006/4						
Система координат: СБ01904						
Номер точки	Координаты, м			Описание закрепления на местности	Средние значения погрешности определения координат закрепленных точек границ земельного участка, м	5
	X	Y	Z			
1	94115.33	108562.75	-	-	-	-
2	94093.27	108570.37	-	-	-	-
3	94037.83	108595.01	-	-	-	-
4	94003.43	108612.36	-	-	-	-
5	94007.4	108602.27	-	-	-	-
6	98017.2	108602.01	-	-	-	-
7	94031.58	108595.51	-	-	-	-
8	94040.84	108594.03	-	-	-	-
9	94043.86	108593.53	-	-	-	-
10	94050.64	108585.23	-	-	-	-
11	94091.18	108568.73	-	-	-	-
12	94113.75	108561.03	-	-	-	-
13	94114.9	108552.06	-	-	-	-
14	94116.61	108558.34	-	-	-	-
15	94117.42	108560.18	-	-	-	-
1	94115.33	108562.75	-	-	-	-



ОБЛАСТНОЕ УПРАВЛЕНИЕ РОСРЕЕСТРА

ИНТЕГРАЛ.ФОРМИНГ

Лист 25

Земельный участок						
вид объекта недвижимости						
Лист № 5 раздела 4.2		Всего листов раздела 4.2: 5		Всего разделов: 8		Всего листов выписки: 25
12.05.2025г. № КУ ВМ-001/2025-104296252						
Квартальный номер: 78:06:00:2238:1066						
Сведения о характерных точках, границах участка (квартала) земельного участка						
Учётный номер участка: 78:06:00:2238:1066:5						
Номер точки	Координаты, м			Описание закрепления на местности	Средние значения погрешности определения координат характерных точек границ земельного участка, м	5
	X	Y	Z			
1	94115.33	108562.75	-	4	-	-
1	94115.33	108562.75	-	-	-	-
2	94093.27	108570.37	-	-	-	-
3	94017.83	108595.01	-	-	-	-
4	94003.43	108612.36	-	-	-	-
5	93986.36	108617.56	-	-	-	-
6	93966.08	108615.74	-	-	-	-
7	94001.75	108612.34	-	-	-	-
8	94096.92	108600.57	-	-	-	-
9	94018.7	108594.08	-	-	-	-
10	94078.89	108567.33	-	-	-	-
11	94081.62	108566.2	-	-	-	-
12	94110.56	108559.59	-	-	-	-
13	94111.15	108560.7	-	-	-	-
14	94116.61	108558.34	-	-	-	-
15	94117.42	108560.18	-	-	-	-
16	94115.33	108562.75	-	-	-	-



ОБЛАСТНОЕ УПРАВЛЕНИЕ РОСРЕЕСТРА

ИНТЕГРАЛ.ФОРМИНГ

## ПРИЛОЖЕНИЕ 22

к Акту по результатам ГОСУДАРСТВЕННОЙ ИСТОРИКО-КУЛЬТУРНОЙ ЭКСПЕРТИЗЫ раздела документации, обосновывающего меры по обеспечению сохранности объекта культурного наследия федерального значения «Галерная гавань Гребного порта» (Санкт-Петербург, Шкиперский проток ул., 14-а, 20; 21, корп. 1; 23, корп. 2; 25), при проведении земляных, строительных, мелиоративных и (или) хозяйственных работ, предусмотренных статьей 25 Лесного кодекса Российской Федерации работ по использованию лесов и иных работ на земельных участках, непосредственно связанных с земельными участками в границах территории объектов культурного наследия: «Меры по обеспечению сохранности объектов культурного наследия при проведении работ по объекту: «Выполнение проектно-изыскательских работ по строительству водопроводных сетей, для подключения объекта, попадающего в зону охраны культурного наследия, расположенного в Василеостровском районе города Санкт-Петербурга: «Деловой комплекс Морская Резиденция по адресу: Санкт-Петербург, Шкиперский проток, дом 12, литера А». ООО «Центр Инженерных Изысканий В Строительстве». 78-10-6939-ОСОКН. 2025 г.

**Федеральное государственное учреждение  
"Федеральный центр охраны объектов культурного наследия"**

Выявление объектов культурного наследия (памятников истории и культуры) народов Российской Федерации на территории субъектов Российской Федерации

Сведения о характеристиках объекта недвижимости

На основании запроса от 12.05.2025, поступившего на рассмотрение 12.05.2025, сообщаем, что согласно записи Единого государственного реестра недвижимости:

Земельный участок			
код объекта недвижимости			
Лист № 1 раздела 1	Часть земельного участка 1: 6	Всего участков: 8	Всего листов плана: 157
12.05.2025; 38-ЕУ-НН-001/2025-103292678			
Кладовый номер	78:06:0042234:1007		
Номер кадастрового квартала	78:06:0042234		
Дата введения кадастрового номера	13.02.2008		
Решо исполнительный государственный судебный комитет	данные отсутствуют		
Местонахождение:	г. Санкт-Петербург, Шуваловский проезд, участок 16, (область: Голландия)		
Площадь:	9865 +/- 35		
Кадастровая стоимость, руб.:	29474629,24		
Кадастровый номер государственного земельного участка, образуемого из кадастрового участка:	данные отсутствуют		
Кадастровый номер объекта недвижимости, из которого образован объект недвижимости:	данные отсутствуют		
Кадастровый номер других земельных объектов недвижимости:	данные отсутствуют		
Категория земель:	Земли населенных пунктов		
Виды разрешенного использования:	для размещения объектов		
Сведения о кадастровом квартале:	Майский Английский Парк (проект работ: 07.11.2014)		
Сведения о лесах, водных объектах и объектах природного наследия, расположенных в пределах земельного участка:	данные отсутствуют		
Сведения о том, что земельный участок полностью расположен в границах зоны и особенно полезен для использования территории, территории объекта культурного наследия, и/или иного объекта:	данные отсутствуют		
Сведения о том, что земельный участок расположен в границах особой природоохранной зоны, территории государственного заповедника, зоны территориального развития в Российской Федерации, историко-культурной территории:	данные отсутствуют		



Итого выявлено объектов культурного наследия: \_\_\_\_\_

Подпись исполняющего обязанности \_\_\_\_\_

ИНТЕГРАЛ, ФОНЕМА

Лист 2

Земельный участок			
код объекта недвижимости			
Лист № 2 раздела 1	Всего листов раздела 1: 6	Всего разделов: 8	Всего листов листа: 157
12.05.2025г. № КУ ВН-001/2025-104292678			
Квартальный номер: 78-06-00/233-0/007			
Сведения о том, что земельный участок расположен в границах особо охраняемой природной территории, Байкальский природный парк и/или экологических зон, лесохозяйственным кадастром парка, охотничьего угодья, дачного участка:	данные отсутствуют		
Сведения о расположении земельного участка и (или) расположенного на нем объекта недвижимости в границах территории, в отношении которой принято решение о резервировании земель для государственных или муниципальных нужд:	данные отсутствуют		
Сведения о результатах проведения государственного земельного кадастра:	данные отсутствуют		
Сведения о расположении земельного участка в границах территории, в отношении которой утвержден проект межевания территории:	данные отсутствуют		
Условный номер земельного участка:	данные отсутствуют		
Сведения о принятии акта и (или) заключения договора, предусмотренных представлением и соглашением с земельным участком/земельным участками органами государственного управления, осуществляющей в государственной или муниципальной собственности земельного участка для строительства жилого дома, жилого нежилого или иного здания, дачи, иного строения:	данные отсутствуют		
Сведения о том, что земельный участок или земельные участки образованы на основании решения об изъятии земельного участка и (или) расторжении на нем объекта недвижимости для государственных или муниципальных нужд:	данные отсутствуют		
Сведения о том, что земельный участок образован из земель или земельный участок, государственная собственность на которые не разграничена:	данные отсутствуют		
Сведения о наличии земельного отвода в установленном порядке земельного участка:	данные отсутствуют		
Сведения об объеме недвижимости:	данные отсутствуют		
Сведения об объеме недвижимости, имеющей статус "актуальная, ранее утратившая"	данные отсутствуют		
Сведения об объеме недвижимости, обремененных данным объектом, не зарегистрированных в реестре прав, ограничений прав и обременений недвижимого имущества:	данные отсутствуют		
Сведения об объеме недвижимости:	данные отсутствуют		



ПОЛНОЕ ФИО ИЛИ ИМЯ ДОЛЖНОСТИ	ИННОВАЦИЯ, ФИО ИЛИ ИМЯ
------------------------------	------------------------





Земельный участок			
из области недвижимости			
Лист № 5 раздела 1	Всего листов раздела 1: 6	Всего разделов: 8	Всего листов листа: 157
12.05.2025г. № КУ ВВ-001/2025-105/2020/78			
Квартальный номер: 78.06.00/223.8.1067			
<p>действия с 25.01.2017; решения документа-основания: распоряжение "Об утверждении граница водохозяйственной зоны и границы приборной защитной зоны (защитного слоя) территории Ленинградской области в Санкт-Петербурге" от 19.10.2016 № 86 выдан: Невский-Ладомское бассейновое водное управление Федерального агентства водных ресурсов, вид ограничений (обременения): ограничение права на земельный участок, предусмотренные статьей 56 Земельного кодекса Российской Федерации; срок действия с 20.02.2017, решениями документа-основания: распоряжение "Об утверждении граница водохозяйственной зоны и граница приборной защитной зоны водохозяйственной территории Ленинградской области в Санкт-Петербурге" от 19.10.2016 № 86 выдан: Невский-Ладомское бассейновое водное управление Федерального агентства водных ресурсов, вид ограничений (обременения): ограничение права на земельный участок, предусмотренные статьей 56 Земельного кодекса Российской Федерации; срок действия с 18.01.2021, решениями документа-основания: распоряжение от 15.07.2024 № 148 выдан: Невский-Ладомское бассейновое водное управление Федерального агентства водных ресурсов, вид ограничений (обременения): ограничение права на земельный участок, предусмотренные статьей 56 Земельного кодекса Российской Федерации; срок действия с 23.06.2021, решениями документа-основания: распоряжение от 15.07.2024 № 148 выдан: Невский-Ладомское бассейновое водное управление Федерального агентства водных ресурсов, вид ограничений (обременения): ограничение права на земельный участок, предусмотренные статьей 56 Земельного кодекса Российской Федерации; срок действия с 15.09.2023, решениями документа-основания: распоряжение: Федеральное агентство водных ресурсов, вид ограничений (обременения): ограничение права на земельный участок, предусмотренные статьей 56 Земельного кодекса Российской Федерации; срок действия с 29.01.2024, решениями документа-основания: закон Санкт-Петербурга "О границах обремененных зон с ограничением использования земельных участков в территории Санкт-Петербурга, решение использования земель и требований (обременения): ограничение права на земельный участок, предусмотренные статьей 56 Земельного кодекса Российской Федерации; срок действия с 29.01.2024, решениями документа-основания: закон Санкт-Петербурга "О границах обремененных зон с ограничением использования земельных участков в территории Санкт-Петербурга, решение использования земель и требований (обременения): ограничение права на земельный участок, предусмотренные статьей 56 Земельного кодекса Российской Федерации; срок действия с 29.01.2024, решениями документа-основания: закон Санкт-Петербурга "О границах обремененных зон с ограничением использования земельных участков в территории Санкт-Петербурга, решение использования земель и требований (обременения): ограничение права на земельный участок, предусмотренные статьей 56 Земельного кодекса Российской Федерации; срок действия с 26.02.2024, решениями документа-основания: распоряжение Комитета по государственному контролю, использованию и охране недвижимого имущества и культурного наследия Санкт-Петербурга, вид ограничений (обременения): ограничение права на земельный участок, предусмотренные статьей 56 Земельного кодекса Российской Федерации; срок действия с 26.02.2024, решениями документа-основания: распоряжение Комитета по государственному контролю, использованию и охране недвижимого имущества и культурного наследия Санкт-Петербурга от 23.08.2023 № 773-ДН</p>			



Лист 6

Земельный участок		
из области недвижимости		
Лист № 6 раздела 1	Всего разделов: 8	Всего листов полиса: 157
12.05.2025г. № КУ ВМ-001/2025-104292678		
Кадастровый номер:	78:06:0040223:007	
	<p>выдачу. Комитет по государственному контролю, использованию и охране земельных ресурсов Санкт-Петербурга - под стражу заван (обременения); ограничение прав на земельный участок, предусмотренные статьей 56 Земельного кодекса Российской Федерации; срок действия: с 06.09.2024; реквизиты документа-основания: постановление Правительства РФ «О порядке установления охранных зон объектов электросетевого хозяйства и особых условий использования земельных участков, расположенных в границах таких зон» от 24.02.2009 № 160 владее. Правительство Российской Федерации; органы власти при им земельный участок, предусмотренные статьей 56 Земельного кодекса Российской Федерации; срок действия: с 12.09.2024; реквизиты документа-основания: постановление Правительства РФ «О порядке установления охранных зон объектов электросетевого хозяйства и особых условий использования земельных участков, расположенных в границах таких зон» от 24.02.2009 № 160 владее. Правительство Российской Федерации; вид ограничения (обременения): ограничение прав на земельный участок, предусмотренные статьей 56 Земельного кодекса Российской Федерации; срок действия: с 19.12.2024; реквизиты документа-основания: постановление Правительства РФ «О порядке установления охранных зон объектов электросетевого хозяйства и особых условий использования земельных участков, расположенных в границах таких зон» от 24.02.2009 № 160 владее. Правительство Российской Федерации; вид ограничения (обременения): ограничение прав на земельный участок, предусмотренные статьей 56 Земельного кодекса Российской Федерации; срок действия: с 19.12.2024; реквизиты документа-основания: постановление Правительства РФ «О порядке установления охранных зон объектов электросетевого хозяйства и особых условий использования земельных участков, расположенных в границах таких зон» от 24.02.2009 № 160 владее. Правительство Российской Федерации; вид ограничения (обременения): ограничение прав на земельный участок, предусмотренные статьей 56 Земельного кодекса Российской Федерации; срок действия: с 26.12.2024; реквизиты документа-основания: решение о создании границ охранной зоны от 02.11.2024 № 07.2436.РС-625 владее. Федеральная служба по экологическому, технологическому и инновационному надзору (Ростехнадзор) Северо-Западного управления; вид ограничения (обременения): ограничение прав на земельный участок, предусмотренные статьей 56 Земельного кодекса Российской Федерации; срок действия: с 30.01.2025; реквизиты документа-основания: решение о создании границ охранной зоны от 10.12.2024 № 66-3110.РС-047 владее. Федеральная служба по экологическому, технологическому и инновационному надзору (Ростехнадзор) Северо-Западного управления. Границы земельного участка переводит границу земельных участков (земельного участка) с плановыми полями (экспертным помером)</p>	
	78:06:0040223:002	
	Маслен Станислав Александрович	
Документ выписки:		



ОБЛАСТЬ НЕДВИЖИМОСТИ

ИНВЕСТИЦ. ФОНДЫ

Наименование Единого государственного реестра недвижимости об объекте недвижимости  
Сведения о зарегистрированных правах

		Земельный участок	
		вид объекта недвижимости	
Лист №1 раздела 2	Всего листов раздела 2: 16	Всего разделов: 8	Всего листов выписки: 157
12.05.2025г. № ГУ/РН-661/2025-103292678			
Кодированный номер:		78:06:007238:1007	
1	Правообладатель (правообладатели) Сведения о возможности предоставления третьим лицам персональных данных физического лица	1.1. данные о правообладателе отсутствуют 1.1.1 данные отсутствуют	
2	Вид, номер, дата и время государственной регистрации лица	2.1 не зарегистрировано	
3	Сведения об участии в государственной регистрации сделки, права без освобождения в силу закона согласно третьему лицу, органам.	3.1 данные отсутствуют	
4	Ограничение прав и обременение объекта недвижимости		
4.1	вид: дата государственной регистрации: номер государственной регистрации: сроки, на которых установлены ограничительные права и обременение объекта недвижимости: лицо, в пользу которого установлены ограничения: права и обременение объекта недвижимости: сведения о возможности предоставления третьих лицам персональным данным физического лица: основание государственной регистрации: сведения об осуществлении государственной регистрации сделки, время, отпущения права без освобождения в силу закона согласно третьему лицу, органы. сведения об управлении залогом и о договоре упрощенной сделки, если таковой договор заключен с.ов. участием же ипотечной: сведения о дебиторках, который осуществляет хранение обремененной документацией: ссылкой для электронной выписки:	Аренда: 30.01.2024 16:28:03 78:06:007238:1007:78:011/2024-12 Срок действия с 30.01.2024 на 5 лет с момента заключения договора Общество с ограниченной ответственностью "Марина", ИНН 7801389134 данные отсутствуют Договор аренды земельного участка, № 01/ЭС-06312, выдан 20.12.2023, дата государственной регистрации: 30.01.2024, номер государственной регистрации: 78:06:0092238:1007-78:011/2024-13 данные отсутствуют данные отсутствуют	



Полное наименование должности		ИНТЕГРАЛ.ФОРМИНГ	
-------------------------------	--	------------------	--

Лист 8

Земельный участок			
вид объекта недвижимости			
Лист № 2 раздела 2	Всего листов раздела 2: 16	Всего разделов: 8	Всего листов выписки: 157
12.05.2025г. № КУ ИИ-001/2025-103202678			
Кадастровый номер: 78-06-0040203-0007			
4.2	вексель о покупке земельного или долевого в регистрационную запись об ипотеке: Дан государственный регистрационный номер государственной регистрации ипотеки на который установлен ограничительный обременение объекта недвижимости: Данно в пользу колхоза установления ограничений права в обременение субъекта недвижимости: Данно в обременение субъекта недвижимости: сведения о возможности предоставления третьим лицам верховенства, данных физического лица: основание государственной регистрации: сведения об осуществлении государственной регистрации сделки, права, ограничения права без необходимости в силу закона согласия третьего лица, органа: сведения об управлении залогом и о договоре управления залогом, если таковой документ заключен для управления ипотекой: сведения о дебиторе, который осуществляет хранение обеспечительный документ (архивный экземпляр государственной закладной): вексель о покупке земельного или долевого в регистрационную запись об ипотеке:	Прочие сведения о праве и обременении объекта недвижимости: 31.10.2008 00:00:00 78-78-01.0.596.2008-495 Срок действия с 31.10.2008 с 31.10.2008 публикации: данные отсутствуют Кадастровый или земельный участок, выдан 13.02.2008 данные отсутствуют данные отсутствуют данные отсутствуют	
4.3	дан государственной регистрации: номер государственной регистрации: сроки, на который установлен ограничительный обременение субъекта недвижимости: Данно в пользу колхоза установления ограничений права в обременение субъекта недвижимости: сведения о возможности предоставления третьим лицам верховенства, данных физического лица	Прочие сведения о праве и обременении объекта недвижимости: 31.10.2008 00:00:00 78-78-01.0.596.2008-494 Срок действия с 31.10.2008 с 31.10.2008 публикации: данные отсутствуют	




ПОЛНОЕ ИМПЛЕМЕНТАРИО ДОКАЗАТЕЛЬСТВО

ИНТЕГРАЛ.ФИДЕЛИО

Лист 9

Земельный участок			
вид объекта недвижимости			
Лист № 3 раздела 2	Всего листов раздела 2: 16	Всего разделов: 8	Всего листов выписки: 157
12.05.2025г. № КУ ИИЕ-001/2025-104292678			
Кадастровый номер: 78:06:0040203:01007			
	основание государственной регистрации сведений об осуществлении государственной регистрации сделок, права, ограничения права без необходимости в силу закона согласия третьего лица, органа;	данные отсутствуют	
	сведения об управлении за домом и о доверии управлению за домом, если закон допускает сделки для управления имуществом;	данные отсутствуют	
	сведения о деэлектрике, который осуществляет хранение обезличенной документальной информации или электронной записи;		
	сведения о взыскании земельного или долевого регистрационного залога об ипотеке;		
4-4	вид: для государственной регистрации номер государственной регистрации: сроки, на которые установлены ограничения: право обременение объекта недвижимости: дата, в пользу которой установлены ограничения права и обременения объекта недвижимости: сведения о возможности предоставления третьим лицам персональных данных физического лица основание государственной регистрации: сведения об осуществлении государственной регистрации сделок, права, ограничения права без необходимости в силу закона согласия третьего лица, органа;	Право ограничения права и обременения объекта недвижимости 31.10.2008 00:00:00 78:78:010506:2008-003 Срок действия с 31.10.2008 с 31.10.2008 публичный данные отсутствуют Единоличный или долевой участок, выдан 13/02.2008 данные отсутствуют	
	сведения об управлении за домом и о доверии управлению за домом, если закон допускает сделки для управления имуществом;	данные отсутствуют	
	сведения о деэлектрике, который осуществляет хранение обезличенной документальной информации или электронной записи;		

 Роспотребнадзор Федеральное агентство по техническому регулированию и метрологии Федеральное государственное учреждение Федеральное агентство по техническому регулированию и метрологии	
ПЕЧАТЬ ИМПЛЕМЕНТАЛЬНОЙ ДОЛЖНОСТИ	
ИНТЕГРАЛ. ФОРМАТИВ	

Земельный участок		
вид объекта недвижимости		
Лист № 4 раздела 2	Всего листов раздела 2: 16	Всего разделов: 8
12.05.2025г. № КУ ИИЕ-001/2025-104292078		Всего листов выписки: 157
Кадастровый номер:		
	78-06-00402218-1007	
4-3	вексель о покупке земельного или долевого в регистрирующую запись об ипотеке:	Прошлые сделки: право и обременения объекта недвижимости
	Дан государственной регистрации:	31.10.2008 00:05:00
	номер государственной регистрации:	78-78-01.0506.2008-492
	срок, на который установлен ограничительный право и обременения объекта недвижимости:	Срок действия с 31.10.2008 г 31.10.2008
	длина в порядке вложения земельного ограничительного права и обременения объекта недвижимости:	публичный
4-6	сведения о возможности предоставления третьими лицами информации, данных физического лица:	данные отсутствуют
	основание государственной регистрации:	Кадастровый или земельный участок, выдан 13.02.2008
	сведения об осуществлении государственной регистрации сделки, права, отграничения права без необходимости в силу закона согласия третьих лиц, органа:	данные отсутствуют
	сведения об управлении залогом и о договоре управления залогом, если таковой документ является для указания информации:	данные отсутствуют
	сведения о дебиторстве, который осуществляется кредитные обязательства заемщиком (гарантом) залогом для международной банковской:	
	сведения о вложении земельного или долевого в регистрирующую запись об ипотеке:	
	вид:	Прошлые сделки: право и обременения объекта недвижимости
	дан государственной регистрации:	31.10.2008 00:05:00
	номер государственной регистрации:	78-78-01.0506.2008-491
	срок, на который установлен ограничительный право и обременения объекта недвижимости:	Срок действия с 31.10.2008 г 31.10.2008
	длина в порядке вложения земельного или долевого права и обременения объекта недвижимости:	публичный
	сведения о возможности предоставления третьими лицами информации, данных физического лица:	данные отсутствуют



Документ подписан  
 интеллектуальной собственностью  
 Федеральным центром интеллектуальной собственности  
 Федеральной службы государственной регистрации, кадастра и картографии  
 Дата подписания: 15.10.2025 в 09:14:59

ПОЛНОЕ ИМПЛЕМЕНТАРИОННОЕ ДОКЛАДНОСТИ

ИНТЕЛЛЕКТУАЛЬНАЯ СОБНОСТЬ

Земельный участок		
вид объекта недвижимости		
Лист № 5 раздела 2	Всего листов раздела 2: 16	Всего разделов: 8
12.05.2025г. № КУ ИИЕ-001/2025-104292078		Всего листов выписки: 157
Кадастровый номер: 78:06:0042218/1007		
основные государственной регистрации: сведения об осуществлении государственной регистрации сделок, права, ограничения права без необходимости в силу закона согласия третьего лица, органа;	данные отсутствуют	данные отсутствуют
сведения об управлении забором и о доверии управлению забором, если закон допускает запись для управления ипотекой;	данные отсутствуют	данные отсутствуют
сведения о деюнитарии, который осуществляет хранение обезличенной документарной ценной или электронной расписки;	данные отсутствуют	данные отсутствуют
сведения о взыскании заложенной или заложенной в регистрационную запись ипотеки;	данные отсутствуют	данные отсутствуют
4.7 вид:	Проект ограничений прав и обременения объекта недвижимости	
для государственной регистрации:	31.10.2008 00:00:00	
номер государственной регистрации:	78:78:010506:2008-000	
сроки, на которые установлены ограничения прав и обременения объекта недвижимости:	Срок действия с 31.10.2008 в 31.10.2008	
лица, в пользу которых установлены ограничения прав и обременения объекта недвижимости:	публичный	
сведения о возможности объекта недвижимости: лицам не принадлежащим лицам, физическому лицу	данные отсутствуют	
основные государственной регистрации:	Кадастровый или земельный участок, выдан 13/02.2008	
сведения об осуществлении государственной регистрации сделок, права, ограничения права без необходимости в силу закона согласия третьего лица, органа;	данные отсутствуют	
сведения об управлении забором и о доверии управлению забором, если закон допускает запись для управления ипотекой;	данные отсутствуют	
сведения о деюнитарии, который осуществляет хранение обезличенной документарной ценной или электронной расписки;	данные отсутствуют	



ПОДЛИННО ВЫПОЛНЕННЫЕ ДОПОЛНЕНИЯ

ИНТЕГРАЛ. ФОРМАЛЕР

Лист 12

Земельный участок			
вид объекта недвижимости			
Лист № в разделе 2	Всего листов раздела 2	№	Всего листов выписки 157
12.05.2025г. № КУ ИИЕ-001/2025-103292678		16	
Кадастровый номер			
		78-06-0040203-0007	
4.8	вексель о покупке земельного или долевого в регистрационную запись об ипотеке;	Прочие сделки купли-продажи и обременения объектов недвижимости	
	Дан государственной регистрации;	31.10.2008 00:00:00	
	номер государственной регистрации;	78-78-01.0.596.2008-489	
	срок, на который установлен ограничительный право и обременение объекта недвижимости;	Срок действия с 31.10.2008 г 31.10.2008	
	длина в пользу которого установлен ограничительный право и обременение объекта недвижимости;	публикации	
	сведения о возможности предоставления третьим лицам вероительных данных физического лица	данные отсутствуют	
	основание государственной регистрации;	Кадастровый или земельный участок, выдан 13.02.2008	
	сведения об осуществлении государственной регистрации сделки, права, ограничения права без необходимости в силу закона согласия третьего лица, органа	данные отсутствуют	
	сведения об управлении залогом и о договоре управления залогом, если таковой заключен залогодержателем и залогодателем;	данные отсутствуют	
	сведения о депозитарии, который осуществляет хранение обеспечительной документа (гарантийной) для международной сделки;		
	вексель о покупке земельного или долевого в регистрационную запись об ипотеке;		
4.9	вид;	Прочие сделки купли-продажи и обременения объектов недвижимости	
	дан государственной регистрации;	31.10.2008 00:00:00	
	номер государственной регистрации;	78-78-01.0.596.2008-488	
	срок, на который установлен ограничительный право и обременение объекта недвижимости;	Срок действия с 31.10.2008 г 31.10.2008	
	длина в пользу которого установлен ограничительный право и обременение объекта недвижимости;	публикации	
	сведения о возможности предоставления третьим лицам вероительных данных физического лица	данные отсутствуют	



ПОДПИСЬ ИМПЕДИРОВАННОЕ ДОКЛАДЧИКА

ИНТЕГРАЛ. ФИЛИАЛ

Лист 13

Земельный участок	
вид объекта недвижимости	
Лист № 7 раздела 2	Всего листов раздела 2: 16
Всего листов выписки: 157	
12.05.2025г. № КУ ИИЕ-001/2025-104292678	
Кадастровый номер: 78:06:0042218/007	
основание государственной регистрации сведений об осуществлении государственной регистрации сделки, права, ограничения права без необходимости в силу закона согласия третьего лица, органа.	Кадастровый или земельный участок, выдан 13.02.2008 данные отсутствуют
сведения об управлении за домом и о доверии управлению за домом, если такой договор заключен для управления имуществом;	данные отсутствуют
сведения о деюлитарии, который осуществляет хранение обязательной документарной ценной или электронной раскладки;	
сведения о взыскании жилищный или жилищный в регистрационном записе об ипотеке;	
4-10 вид:	Проект ограничений прав и обременения объекта недвижимости 31.10.2008 00:00:00
для государственной регистрации:	31.10.2008 00:00:00
номер государственной регистрации:	78:78:010506:2008-487
сроки, на которые установлены ограничения прав и обременение объекта недвижимости:	Срок действия с 31.10.2008 с 31.10.2008
лица, в пользу которых установлены ограничения прав и обременение объекта недвижимости:	публичный
сведения о возможности предоставления правам лицам первоочередного, преимущественного, иного, фидуциарного лица:	данные отсутствуют
основание государственной регистрации:	Кадастровый или земельный участок, выдан 13/02/2008
сведения об осуществлении государственной регистрации сделки, права, ограничения права без необходимости в силу закона согласия третьего лица, органа.	данные отсутствуют
сведения об управлении за домом и о доверии управлению за домом, если такой договор заключен для управления имуществом;	данные отсутствуют
сведения о деюлитарии, который осуществляет хранение обязательной документарной ценной или электронной раскладки;	



ОБЪЕКТ НЕИМУЩЕСТВЕННЫХ ДОЛЕЖНОСТЕЙ

ИНТЕГРАЛ, ФИЛИЯ

Лист 14

Земельный участок			
вид объекта недвижимости			
Лист №: 8 раздела 2	Всего листов раздела 2: 16	Всего разделов: 8	Всего листов выписки: 157
12.05.2025г. № КУ ИИЕ-001/2025-104292678			
Кадастровый номер: 78-06-0040203-0007			
4.11	ведения о владении земельной или долевой в долевой в регистрации земель, об ипотеке:	Прочие сведения о праве и обременении объекта недвижимости:	
	Дан государственной регистрации:	31.10.2008 00:05:00	
	номер государственной регистрации:	78-78-01.0.596.2008-486	
	срок, на который установлен ограничительный право и обременение объекта недвижимости:	Срок действия с 31.10.2008 г 31.10.2008	
	длина в полах колорко установлен ограничительный право и обременение объекта недвижимости:	публикации	
	сведения о возможности предоставления третьим лицам разрешения, данных физического лица	данные отсутствуют	
	основание государственной регистрации:	Кадастровый или земельный участок, выдан 13.02.2008	
	сведения об осуществлении государственной регистрации сделки, права, ограничения права без необходимости в силу закона согласия третьего лица, органа	данные отсутствуют	
	сведения об управлении залогом и о договоре управления залогом, если таковой документ заключен для управления ипотекой:	данные отсутствуют	
	сведения о депозитарии, который осуществляет хранение обеспечительный документ (архивный документ или электронный документ):		
	сведения о владении земельной или долевой в регистрации земельного участка, об ипотеке:		
4.12	вид:	Прочие сведения о праве и обременении объекта недвижимости:	
	дан государственной регистрации:	31.10.2008 00:05:00	
	номер государственной регистрации:	78-78-01.0.596.2008-485	
	срок, на который установлен ограничительный право и обременение объекта недвижимости:	Срок действия с 31.10.2008 г 31.10.2008	
	длина в полах колорко установлен ограничительный право и обременение объекта недвижимости:	публикации	
	сведения о возможности предоставления третьим лицам разрешения, данных физического лица	данные отсутствуют	




Полное наименование должности

ИНТЕГРАЛ, ФИЛИАЛ

Лист 15

Земельный участок			
вид объекта недвижимости			
Лист № 9 раздела 2	Всего листов раздела 2: 16	Всего разделов: 8	Всего листов выписки: 157
12.05.2025г. № КУ ИИЕ-001/2025-104292678			
Кадастровый номер: 78:06:0042218/007			
	основные государственной регистрации: сведения об осуществлении государственной регистрации сделки, права, ограничения права без необходимости в силу закона согласия третьего лица, органа.	Квартальный или земельный участок, выдан 13.02.2008 данные отсутствуют	
	сведения об управлении за домом и о долевом управлении за домом, если закон допускает сделки для управления имуществом;	данные отсутствуют	
	сведения о деюнитарии, который осуществляет хранение обязательной документарной ценной или электронной расписки;		
	сведения о взыскании жилищной или другой жилищной доли в собственности записи об ипотеке;		
4.13	вид: для государственной регистрации: номер государственной регистрации: сроки, на которые установлены ограничения: право и обременение объекта недвижимости: длина, в которую включено установленное ограничение права и обременение объекта недвижимости: сведения о возможности предоставления третьим лицам первоначального, второго, третьего лица оснований государственной регистрации: сведения об осуществлении государственной регистрации сделки, права, ограничения права без необходимости в силу закона согласия третьего лица, органа.	Проект ограничения права и обременения объекта недвижимости: 31.10.2008 00:00:00 78:78:010506:2008-884 Срок действия с 31.10.2008 с 31.10.2008 публичный данные отсутствуют Единственный или земельный участок, выдан 13/02/2008 данные отсутствуют	
	сведения об управлении за домом и о долевом управлении за домом, если закон допускает сделки для управления имуществом;	данные отсутствуют	
	сведения о деюнитарии, который осуществляет хранение обязательной документарной ценной или электронной расписки;		

 Росреестр Федеральное агентство по техническому регулированию и метрологии Федеральное государственное учреждение Федеральная служба государственной регистрации, кадастра и картографии	
Единое информационное пространство Единый государственный реестр недвижимости	
ИНТЕГРАЛ.ФИДЕЛИТИ	

Земельный участок		вид объекта недвижимости	
Лист № 10 раздела 2	Нового лесного района 2: 16	Всего разделов: 8	Нового лесного района № 157
12.05.2025г. № КУ ИИ-001/2025-103292678			
Кадастровый номер: 78-06-0040203-0007			
4.14	ведения о владении земельной или долевой в регистрационную запись об ипотеке: Дан государственной регистрации: номер государственной регистрации: срок, на который установлена ограничение прав и обременение объекта недвижимости: длина в пользу которого установлена ограничение: длина в обременении субъекта недвижимости: сведения о возможности предоставления третьим лицам верховенства, правах финансового лица: основание государственной регистрации: сведения об осуществлении государственной регистрации сделки, права, ограничения права без необходимости в силу закона согласия третьего лица, органа: сведения об управлении залогом и о договоре управления залогом, если таковой заключен для управления ипотекой: сведения о дежуритаре, который осуществляет хранение обязательной документа (архивной запиской для государственной запиской): ведение о владении земельной или долевой в регистрационную запись об ипотеке: длин государственной регистрации: номер государственной регистрации: срок, на который установлена ограничение прав и обременение объекта недвижимости: длина в пользу которого установлена ограничение: длина в обременении субъекта недвижимости: сведения о возможности предоставления третьим лицам верховенства, правах финансового лица	Прочие сведения о праве и обременении объекта недвижимости: 31.10.2008 00:05:00 78-78-010596-2008-483 Срок действия с 31.10.2008 с 31.10.2008 публикации: данные отсутствуют Кадастровый или земельного участка, выдан 13.02.2008 данные отсутствуют данные отсутствуют данные отсутствуют Прочие сведения о праве и обременении объекта недвижимости: 31.10.2008 00:05:00 78-78-010596-2008-483 Срок действия с 31.10.2008 с 31.10.2008 публикации: данные отсутствуют	
4.15	ведения о владении земельной или долевой в регистрационную запись об ипотеке: Дан государственной регистрации: номер государственной регистрации: срок, на который установлена ограничение прав и обременение объекта недвижимости: длина в пользу которого установлена ограничение: длина в обременении субъекта недвижимости: сведения о возможности предоставления третьим лицам верховенства, правах финансового лица	Прочие сведения о праве и обременении объекта недвижимости: 31.10.2008 00:05:00 78-78-010596-2008-483 Срок действия с 31.10.2008 с 31.10.2008 публикации: данные отсутствуют	



Полное наименование должности

ИНТЕГРАЛ, ФИЛИЯ

Лист 17

Земельный участок	
вид объекта недвижимости	
Лист № 11 раздел 2	Номер листового раздела 2: 16
12.05.2025г. № КУ ИИ-001/2025-104292678	Номер раздела: 8
Номер листового выписки: 157	
Кадастровый номер: 78:06:0042238/007	
основание государственной регистрации сведений об осуществлении государственной регистрации сделки, права, ограничения права без необходимости в силу закона согласия третьего лица, органа.	Кадастровый или земельный участок, выдан 13.02.2008 данные отсутствуют
сведения об управлении за домом и о доверии управлению за домом, если такой договор заключен для управления имуществом:	данные отсутствуют
сведения о деюнитарии, который осуществляет хранение обязательной документарной ценной или электронной расписки;	
сведения о взыскании заложенной или заложенной в регистрационном записе об ипотеке:	
4.16 - код:	Прочие ограничения прав и обременения объектов недвижимости 31.10.2008 00:00:00
для государственной регистрации:	31.10.2008 00:00:00
номер государственной регистрации:	78:78:010506:2008-881
сроки, на которые установлены ограничения прав и обременения объекта недвижимости:	Срок действия с 31.10.2008 с 31.10.2008
лица, в пользу которых установлены ограничения прав и обременения объекта недвижимости:	публичный
сведения о возможности объекта недвижимости:	данные отсутствуют
лицам,ерживающим, лицам, финансирующим	
основание государственной регистрации:	Кадастровый или земельный участок, выдан 13/02/2008
сведения об осуществлении государственной регистрации сделки, права, ограничения права без необходимости в силу закона согласия третьего лица, органа.	данные отсутствуют
сведения об управлении за домом и о доверии управлению за домом, если такой договор заключен для управления имуществом:	данные отсутствуют
сведения о деюнитарии, который осуществляет хранение обязательной документарной ценной или электронной расписки;	



ФИО ИМПЕРАТОРА ДОЛЖНОСТИ	ИНВЕСТИЦ. ФИЛИАЛ
--------------------------	------------------

Лист 18

Земельный участок		вид объекта недвижимости	
Лист № 12 раздел 2	Нового лесного раздела 2: 16	Нового раздела: 8	Нового лесного раздела: 157
12.05.2025г. № КУ ИИ-001/2025-104292678			
Кадастровый номер: 78-06-0040203-0007			
4.17	векания о владении земельной или долевой в регистрационную запись об ипотеке: Дан государственной регистрации: номер государственной регистрации: срок, на который установлен ограничитель права и обременение объекта недвижимости: длина, в пользу которой установлен ограничитель права и обременение объекта недвижимости: сведения об объектах недвижимости, ограничении владения и обременении объекта недвижимости: длина, в пользу которой установлен ограничитель права и обременение объекта недвижимости: сведения о возможности предоставления третьим лицам верховенства, данных физического лица: основание государственной регистрации: сведения об осуществлении государственной регистрации сделки, права, ограничения права без необходимости в силу закона согласия третьего лица, органа: сведения об управлении залогом и о договоре управления залогом, если таковой заключен для управления ипотекой: сведения о дебиторе, который осуществляет управление обремененной движимой (архивная запись для государственной регистрации): сведения о владении земельной или долевой в регистрационную запись об ипотеке: длин государственной регистрации: номер государственной регистрации: срок, на который установлен ограничитель права и обременение объекта недвижимости: длина, в пользу которой установлен ограничитель права и обременение объекта недвижимости: сведения о возможности предоставления третьим лицам верховенства, данных физического лица	Прочие сведения о праве и обременении объекта недвижимости: 31.10.2008 00:00:00 78-78-01.0506.2008-480 Срок действия с 31.10.2008 с 31.10.2008 публикации данные отсутствуют Кадастровый или земельного участка, выдан 13.02.2008 данные отсутствуют данные отсутствуют данные отсутствуют Прочие сведения о праве и обременении объекта недвижимости: 31.10.2008 00:00:00 78-78-01.0506.2008-479 Срок действия с 31.10.2008 с 31.10.2008 публикации данные отсутствуют	
4.18	длин государственной регистрации: номер государственной регистрации: срок, на который установлен ограничитель права и обременение объекта недвижимости: длина, в пользу которой установлен ограничитель права и обременение объекта недвижимости: сведения о возможности предоставления третьим лицам верховенства, данных физического лица	Прочие сведения о праве и обременении объекта недвижимости: 31.10.2008 00:00:00 78-78-01.0506.2008-479 Срок действия с 31.10.2008 с 31.10.2008 публикации данные отсутствуют	




ПОДПИСЬ ИМПЕЧАТКА ДОЛЖНОСТИ

ИМПЕЧАТКА, ФИО ИЛИ И

Лист 19

Земельный участок	
вид объекта недвижимости	
Лист № 13 раздел 2	Номер участка: 8
12.05.2025г. № КУ ИИ-001/2025-104292678	Номер участка: 157
Кадастровый номер: 78:06:0040203:007	
основание государственной регистрации: сведения об осуществлении государственной регистрации сделки, права, ограничения права без необходимости в силу закона согласия третьего лица, органа.	Кадастровый или земельный участок, выдан 13.02.2008 данные отсутствуют
сведения об управлении за домом и о долевом управлении за домом, если закон допускает сделки для управления за домом;	данные отсутствуют
сведения о деюнитарии, который осуществляет хранение обязательной документарной ценной или электронной раскладки;	
сведения о взыскании заложенной или заложенной в регистрационном записе об ипотеке;	
4.19 вид:	Проект ограничения права и обременения объекта недвижимости 31.10.2008 00:00:00
для государственной регистрации:	78:78:010506:2038-478
номер государственной регистрации:	Срок действия с 31.10.2008 с 31.10.2008
срок, на который установлена государственная регистрация права и обременения объекта недвижимости:	публичный
длина в метрах короткого участка или равнозначного права и обременения объекта недвижимости:	данные отсутствуют
длина в процентах от площади участка третьим лицам в соответствии с законом, федеральным законом:	
основание государственной регистрации:	Кадастровый или земельный участок, выдан 13.02.2008
сведения об осуществлении государственной регистрации сделки, права, ограничения права без необходимости в силу закона согласия третьего лица, органа.	данные отсутствуют
сведения об управлении за домом и о долевом управлении за домом, если закон допускает сделки для управления за домом;	данные отсутствуют
сведения о деюнитарии, который осуществляет хранение обязательной документарной ценной или электронной раскладки;	

 ДОКУМЕНТ РЕГИСТРАЦИИ государственной регистрации Единого государственного реестра недвижимости ДОКУМЕНТ БАЗИСА РЕГИСТРАЦИИ Даты выдачи: 13.02.2008 08:14:05	
ФИЛИАЛ ФАБРИКАЦИИ ДОКУМЕНТОВ	
ИНВЕСТИЦ. ФИЛИАЛ	

Лист 20

Земельный участок			
вид объекта недвижимости			
Лист № 1-4 раздела 2	Номер листового раздела 2: 16	Номер раздела: 8	Номер листового листа: 157
12.05.2025г. № КУ ИИ-001/2025-103202678			
Кадастровый номер: 78-06-0040203-0007			
4-20	данные о владении земельной или долевой в регистрационную запись об ипотеке: данные государственной регистрации: номер государственной регистрации: сроки, на которые установлен ограничительный обременение объекта недвижимости: длина в пользу которого установлена ограничение права и обременение объекта недвижимости: сведения о возможности предоставления третьим лицам верховенства, данных федерального закона о применении государственной регистрации: сведения об осуществлении государственной регистрации сделки, права, ограничения права без необходимости в силу закона согласия третьего лица, органа: сведения об управлении залогом и о договоре управления залогом, если таковой заключен для управления ипотекой: сведения о дежурном, который осуществляет хранение обеспечительной документа (архивной копии) для государственной регистрации: сведения о владении земельной или долевой в регистрационную запись об ипотеке:	Прочие ограничения прав и обременения объекта недвижимости: 31.10.2008 00:00:00 78-78-01.0.596.2008-477 Срок действия с 31.10.2008 с 31.10.2008 публикации данные отсутствуют Кадастровый или земельный участок, выдан 13.02.2008 данные отсутствуют данные отсутствуют данные отсутствуют	
4-21	данные: данные государственной регистрации: номер государственной регистрации: сроки, на которые установлен ограничительный обременение объекта недвижимости: длина в пользу которого установлена ограничение права и обременение объекта недвижимости: сведения о возможности предоставления третьим лицам верховенства, данных федерального закона	Прочие ограничения прав и обременения объекта недвижимости: 31.10.2008 00:00:00 78-78-01.0.596.2008-476 Срок действия с 31.10.2008 с 31.10.2008 публикации данные отсутствуют	



ПОДПИСЬ ИМПЕЧАТКА ДОЛЖНОСТИ

ИМПЕЧАТКА, ФИО ИЛИ

Земельный участок			
вид объекта недвижимости			
Лист № 15 раздел 2	Номер листового раздела 2: 16	Номер раздела: 8	Номер листового выписки: 157
12.05.2025г. № КУ ИИ-001/2025-104292678			
Кадастровый номер: 78:06:0040203:01007			
	основные государственной регистрации: сведения об осуществлении государственной регистрации сделок, права, ограничения права без необходимости в силу закона согласия третьего лица, органа.	Качеством или земельный участок, выдан 13.02.2008 данные отсутствуют	
	сведения об управлении за ином и о доверии управлении за ином, если закон допускает запись для управления ином:	данные отсутствуют	
	сведения о деюнитарии, который осуществляет хранение обязательной документарной сменной или электронной записки;		
	сведения о внесении изменений или дополнений в регистрационное запись об ином:		
5.	Доля или участие в долевом строительстве:	не зарегистрировано	
6.	Допущение в службу и прочие для требования:	данные отсутствуют	
7.	Сведения о возможности предоставления третьим лицам персональных данных физического лица	данные отсутствуют	
8.	Сведения о взыскании в отношении лица/представителя права	данные отсутствуют	
9.	Сведения о передаче рента об ином объекта недвижимости для государственных и муниципальных нужд:	данные отсутствуют	
10.	Сведения о возможности государственной регистрации без личного участия правообладателя или его законного представителя:	данные отсутствуют	
11.	Приоритетности и сведения о наличии поступивших, но не зарегистрированных заявок о предоставлении государственной регистрации права (в том числе, прекращение права), ограничения права или образования объекта недвижимости, сделан в отношении объекта недвижимости:	отсутствуют	




КАДАСТРОВЫЙ ВЫПИСКИ

ИНТЕРНАЛ, ФИМАЛИ

Лист 22

Земельный участок	
Иркутская область, Республика	
Лист № 16 раздела 2	Всего листов раздела 2: 16
12.05.2025г. № КУ ВИ-001/2025-104,29,26,78	Всего листов: 8
Квартальный номер: 78-06-0002238-1007	
11	Сведения о возможности государственной регистрации данных объектов недвижимости, предложения, о признании права на земельный участок из земель сельскохозяйственного назначения

 ДОКУМЕНТ РЕГИСТРАЦИИ ЭЛЕКТРОННЫЙ РЕГИСТР Служба государственной регистрации Федеральное агентство технического регулирования Федеральное агентство государственной регистрации Федеральное агентство государственной регистрации Федеральное агентство государственной регистрации Федеральное агентство государственной регистрации	
ИРИТЕРАТУМ, ФОНДЕРИОН	

Изъятие из Единого государственного реестра недвижимости объектов недвижимости в области Московской области

Списание неиспользуемых земельных участков

Земельный участок		Высота объектов недвижимости: 157	
Высота объектов недвижимости			
Лист № 1 раздела 3	Площадь участка: 3,1	Высота разделов: 8	
12.05.2025г. № КУВН-001/2025-1042-02/74			
Кодированный номер:	78:06:0042238:1007		
План (картеж, схема) земельного участка			
Масштаб: 1:5000		Календарь обременения	
<p>Документ подписан: <b>ЗЕМЕЛЬНЫЙ ПОДРАЗДЕЛ</b></p> <p>Уполномоченная должностная особа: <b>Ирина Владимировна Сидорова</b></p> <p>Подпись: <b>Ирина Владимировна Сидорова</b></p> <p>Подпись: <b>Ирина Владимировна Сидорова</b></p>			

Выписка из Единого государственного реестра недвижимости об объеме недвижимости  
 Объекты недвижимости земельного участка

Лист № 1, раздела 3.1		Всего объектов недвижимости		Жилое здание, 8		Всего объектов недвижимости, 157	
12.05.2025г. № ЕУ/ВН-001/2025-103292678		78:06:002238:1067					
Квартальный номер:							

№ п/п	Идентификационный номер объекта недвижимости	Длительность использования участка	Горизонтальная проекция, м	Описание застроенной на местности	Категория номера земельного участка	Ссылка на адреса правообладателей смежных участков	
							5
1	2	3	4	5	6	7	8
1	1.1.1	1.1.2	63°50'3"	данные отсутствуют	данные отсутствуют	данные отсутствуют	данные отсутствуют
2	1.1.2	1.1.3	63°53'0"	14,88	данные отсутствуют	78:06:002238:102(4/1)	данные отсутствуют
3	1.1.3	1.1.4	63°56'6"	50,4	данные отсутствуют	78:06:002238:4(1)	адрес отсутствует
4	1.1.4	1.1.5	63°2'12"	9,04	данные отсутствуют	78:06:002238:4(1)	адрес отсутствует
5	1.1.4	1.1.4			данные отсутствуют	78:06:002238:1002(1/1)	данные отсутствуют
6	1.1.5	1.1.6	63°31'1"	71,23	данные отсутствуют	78:06:002238:4(1)	адрес отсутствует
7	1.1.6	1.1.7	65°38'4"	14,1	данные отсутствуют	данные отсутствуют	данные отсутствуют
8	1.1.7	1.1.8	154°3'1"	25,73	данные отсутствуют	данные отсутствуют	данные отсутствуют
9	1.1.8	1.1.9	155°42'8"	93,34	данные отсутствуют	данные отсутствуют	данные отсутствуют
10	1.1.9	1.1.10	155°33'7"	8,56	данные отсутствуют	данные отсутствуют	данные отсутствуют
11	1.1.10	1.1.11	159°34'2"	19,71	данные отсутствуют	данные отсутствуют	данные отсутствуют
12	1.1.11	1.1.12	250°7'6"	12,97	данные отсутствуют	данные отсутствуют	данные отсутствуют
13	1.1.12	1.1.13	250°11'9"	10,48	данные отсутствуют	данные отсутствуют	данные отсутствуют
14	1.1.13	1.1.14	271°55'3"	4,77	данные отсутствуют	данные отсутствуют	данные отсутствуют
15	1.1.14	1.1.15	271°57'9"	4,56	данные отсутствуют	данные отсутствуют	данные отсутствуют
16	1.1.15	1.1.16	253°39'3"	4,34	данные отсутствуют	данные отсутствуют	данные отсутствуют
17	1.1.16	1.1.17	316°25'4"	4,56	данные отсутствуют	данные отсутствуют	данные отсутствуют
18	1.1.17	1.1.18	246°12'4"	23,3	данные отсутствуют	данные отсутствуют	данные отсутствуют
19	1.1.18	1.1.19	334°59'0"	0,17	данные отсутствуют	данные отсутствуют	данные отсутствуют
20	1.1.19	1.1.20	335°20'0"	4,05	данные отсутствуют	78:06:002238:1002(1/1)	данные отсутствуют
21	1.1.20	1.1.21	348°38'5"	11,63	данные отсутствуют	78:06:002238:1002(1/1)	данные отсутствуют
22	1.1.21	1.1.22	337°26'6"	5,63	данные отсутствуют	78:06:002238:1002(1/1)	данные отсутствуют

ОБЪЕКТ НЕДВИЖИМОСТИ

ДОКУМЕНТ НЕДВИЖИМОСТИ

ОБЪЕКТ НЕДВИЖИМОСТИ

ИНТЕРНАЛ, ФИЗИЧНО

Лист 25

Земельный участок							
вид объекта недвижимости							
Лист № 2 раздела 3.1		Всего листов раздела 3.1: 4		Всего разделов: 8		Всего листов выписки: 137	
12.05.2025г. № КУ ВМ-001/2025-104292078							
Квартальный номер: 78-06-0002238-1007							
1	2	3	4	5	6	7	8
23	1.1.22	1.1.23	70°11.8'	5.43	ДАННЫЕ ОТСУТСТВУЮТ	78-06-0002238-1002(1)	ДАННЫЕ ОТСУТСТВУЮТ
24	1.1.24	1.1.24	439°41.8'	5.33	ДАННЫЕ ОТСУТСТВУЮТ	ДАННЫЕ ОТСУТСТВУЮТ	ДАННЫЕ ОТСУТСТВУЮТ
25	1.1.24	1.1.25	63°37.4'	28.5	ДАННЫЕ ОТСУТСТВУЮТ	ДАННЫЕ ОТСУТСТВУЮТ	ДАННЫЕ ОТСУТСТВУЮТ
26	1.1.25	1.1.26	78°21.5'	6.79	ДАННЫЕ ОТСУТСТВУЮТ	ДАННЫЕ ОТСУТСТВУЮТ	ДАННЫЕ ОТСУТСТВУЮТ
27	1.1.26	1.1.27	20°54.0'	3.9	ДАННЫЕ ОТСУТСТВУЮТ	ДАННЫЕ ОТСУТСТВУЮТ	ДАННЫЕ ОТСУТСТВУЮТ
28	1.1.27	1.1.28	340°1.7'	13.44	ДАННЫЕ ОТСУТСТВУЮТ	ДАННЫЕ ОТСУТСТВУЮТ	ДАННЫЕ ОТСУТСТВУЮТ
29	1.1.27	1.1.27			ДАННЫЕ ОТСУТСТВУЮТ	78-06-0002238-1002(1)	ДАННЫЕ ОТСУТСТВУЮТ
30	1.1.28	1.1.29	206°18.7'	4.46	ДАННЫЕ ОТСУТСТВУЮТ	ДАННЫЕ ОТСУТСТВУЮТ	ДАННЫЕ ОТСУТСТВУЮТ
31	1.1.29	1.1.30	337°19.4'	12.66	ДАННЫЕ ОТСУТСТВУЮТ	ДАННЫЕ ОТСУТСТВУЮТ	ДАННЫЕ ОТСУТСТВУЮТ
32	1.1.30	1.1.31	66°38.2'	5.04	ДАННЫЕ ОТСУТСТВУЮТ	ДАННЫЕ ОТСУТСТВУЮТ	ДАННЫЕ ОТСУТСТВУЮТ
33	1.1.31	1.1.32	334°59.6'	74.85	ДАННЫЕ ОТСУТСТВУЮТ	78-06-0002238-1002(1)	ДАННЫЕ ОТСУТСТВУЮТ
34	1.1.32	1.1.33	244°42.6'	145.06	ДАННЫЕ ОТСУТСТВУЮТ	ДАННЫЕ ОТСУТСТВУЮТ	ДАННЫЕ ОТСУТСТВУЮТ
35	1.1.33	1.1.34	209°1.4'	3.65	ДАННЫЕ ОТСУТСТВУЮТ	ДАННЫЕ ОТСУТСТВУЮТ	ДАННЫЕ ОТСУТСТВУЮТ
36	1.1.34	1.1.35	156°10.0'	49	ДАННЫЕ ОТСУТСТВУЮТ	ДАННЫЕ ОТСУТСТВУЮТ	ДАННЫЕ ОТСУТСТВУЮТ
37	1.1.34	1.1.34			ДАННЫЕ ОТСУТСТВУЮТ	78-06-0002238-1002(1)	ДАННЫЕ ОТСУТСТВУЮТ
38	1.1.35	1.1.36	157°44.2'	17.29	ДАННЫЕ ОТСУТСТВУЮТ	ДАННЫЕ ОТСУТСТВУЮТ	ДАННЫЕ ОТСУТСТВУЮТ
39	1.1.36	1.1.37	68°26.7'	4.85	ДАННЫЕ ОТСУТСТВУЮТ	ДАННЫЕ ОТСУТСТВУЮТ	ДАННЫЕ ОТСУТСТВУЮТ
40	1.1.36	1.1.36			ДАННЫЕ ОТСУТСТВУЮТ	78-06-0002238-1002(1)	ДАННЫЕ ОТСУТСТВУЮТ
41	1.1.37	1.1.38	156°48.1'	3.88	ДАННЫЕ ОТСУТСТВУЮТ	ДАННЫЕ ОТСУТСТВУЮТ	ДАННЫЕ ОТСУТСТВУЮТ
42	1.1.38	1.1.39	243°52.0'	4.75	ДАННЫЕ ОТСУТСТВУЮТ	ДАННЫЕ ОТСУТСТВУЮТ	ДАННЫЕ ОТСУТСТВУЮТ
43	1.1.39	1.1.40	155°28.6'	23.84	ДАННЫЕ ОТСУТСТВУЮТ	ДАННЫЕ ОТСУТСТВУЮТ	ДАННЫЕ ОТСУТСТВУЮТ
44	1.1.39	1.1.39			ДАННЫЕ ОТСУТСТВУЮТ	78-06-0002238-1002(1)	ДАННЫЕ ОТСУТСТВУЮТ
45	1.1.40	1.1.41	70°0.4'	4.65	ДАННЫЕ ОТСУТСТВУЮТ	ДАННЫЕ ОТСУТСТВУЮТ	ДАННЫЕ ОТСУТСТВУЮТ
46	1.1.41	1.1.42	119°51.2'	1.95	ДАННЫЕ ОТСУТСТВУЮТ	ДАННЫЕ ОТСУТСТВУЮТ	ДАННЫЕ ОТСУТСТВУЮТ
47	1.1.42	1.1.43	95°48.6'	2.86	ДАННЫЕ ОТСУТСТВУЮТ	ДАННЫЕ ОТСУТСТВУЮТ	ДАННЫЕ ОТСУТСТВУЮТ
48	1.1.43	1.1.44	71°56.5'	18.26	ДАННЫЕ ОТСУТСТВУЮТ	ДАННЫЕ ОТСУТСТВУЮТ	ДАННЫЕ ОТСУТСТВУЮТ
49	1.1.44	1.1.45	83°50.5'	14.83	ДАННЫЕ ОТСУТСТВУЮТ	ДАННЫЕ ОТСУТСТВУЮТ	ДАННЫЕ ОТСУТСТВУЮТ
50	1.1.45	1.1.46	124°9.1'	8.27	ДАННЫЕ ОТСУТСТВУЮТ	78-06-0002238-1002(1)	ДАННЫЕ ОТСУТСТВУЮТ
51	1.1.46	1.1.47	71°6.3'	3.15	ДАННЫЕ ОТСУТСТВУЮТ	ДАННЫЕ ОТСУТСТВУЮТ	ДАННЫЕ ОТСУТСТВУЮТ



ДЕПАРТАМЕНТ ТЕРРИТОРИАЛЬНОГО УСТРОЙСТВА, УРБАНИСТИКИ И СТРОИТЕЛЬСТВА РЕСПУБЛИКИ БАШКОРТОСТАН

ИНТЕРНАЛ, ФИЛИАЛ

Лист 26

Жемчужный участок							
вдоль объекта недвижимости							
Лист № 3 раздела 3.1		Всего листов раздела 3.1: 4		Всего разделов: 8		Всего листов выписки: 137	
12.05.2025г. № КУ ВМ-001/2025-104292078							
Квартальный номер: 78-06-0002238-1007							
1	2	3	4	5	6	7	8
52	1.1.47	1.1.48	154°25.8'	13.9	ДАННЫЕ ОТСУТСТВУЮТ	ДАННЫЕ ОТСУТСТВУЮТ	ДАННЫЕ ОТСУТСТВУЮТ
53	1.1.48	1.1.49	246°3.3'	3.33	ДАННЫЕ ОТСУТСТВУЮТ	38.06.0002238-1002(1)	ДАННЫЕ ОТСУТСТВУЮТ
54	1.1.49	1.1.50	246°0.8'	40.34	ДАННЫЕ ОТСУТСТВУЮТ	78.06.0002238-1002(1)	ДАННЫЕ ОТСУТСТВУЮТ
55	1.1.50	1.1.51	157°24.1'	10.8	ДАННЫЕ ОТСУТСТВУЮТ	ДАННЫЕ ОТСУТСТВУЮТ	ДАННЫЕ ОТСУТСТВУЮТ
56	1.1.51	1.1.52	150°21.8'	7.93	ДАННЫЕ ОТСУТСТВУЮТ	ДАННЫЕ ОТСУТСТВУЮТ	ДАННЫЕ ОТСУТСТВУЮТ
57	1.1.52	1.1.53	159°31.1'	12.66	ДАННЫЕ ОТСУТСТВУЮТ	ДАННЫЕ ОТСУТСТВУЮТ	ДАННЫЕ ОТСУТСТВУЮТ
58	1.1.53	1.1.54	157°39.7'	14.26	ДАННЫЕ ОТСУТСТВУЮТ	ДАННЫЕ ОТСУТСТВУЮТ	ДАННЫЕ ОТСУТСТВУЮТ
59	1.1.54	1.1.55	166°44.5'	7.33	ДАННЫЕ ОТСУТСТВУЮТ	ДАННЫЕ ОТСУТСТВУЮТ	ДАННЫЕ ОТСУТСТВУЮТ
60	1.1.55	1.1.56	161°2.1'	9.57	ДАННЫЕ ОТСУТСТВУЮТ	ДАННЫЕ ОТСУТСТВУЮТ	ДАННЫЕ ОТСУТСТВУЮТ
61	1.1.56	1.1.57	152°1.7'	14.95	ДАННЫЕ ОТСУТСТВУЮТ	ДАННЫЕ ОТСУТСТВУЮТ	ДАННЫЕ ОТСУТСТВУЮТ
62	1.1.57	1.1.58	155°21.3'	13.88	ДАННЫЕ ОТСУТСТВУЮТ	ДАННЫЕ ОТСУТСТВУЮТ	ДАННЫЕ ОТСУТСТВУЮТ
63	1.1.58	1.1.59	148°45.3'	4.55	ДАННЫЕ ОТСУТСТВУЮТ	ДАННЫЕ ОТСУТСТВУЮТ	ДАННЫЕ ОТСУТСТВУЮТ
64	1.1.59	1.1.60	156°21.5'	53.24	ДАННЫЕ ОТСУТСТВУЮТ	ДАННЫЕ ОТСУТСТВУЮТ	ДАННЫЕ ОТСУТСТВУЮТ
65	1.1.60	1.1.61	158°3.0'	60.28	ДАННЫЕ ОТСУТСТВУЮТ	ДАННЫЕ ОТСУТСТВУЮТ	ДАННЫЕ ОТСУТСТВУЮТ
66	1.1.61	1.1.62	157°27.2'	48.62	ДАННЫЕ ОТСУТСТВУЮТ	ДАННЫЕ ОТСУТСТВУЮТ	ДАННЫЕ ОТСУТСТВУЮТ
67	1.1.62	1.1.63	69°7.9'	11.17	ДАННЫЕ ОТСУТСТВУЮТ	ДАННЫЕ ОТСУТСТВУЮТ	ДАННЫЕ ОТСУТСТВУЮТ
68	1.1.63	1.1.64	160°12.5'	6.41	ДАННЫЕ ОТСУТСТВУЮТ	ДАННЫЕ ОТСУТСТВУЮТ	ДАННЫЕ ОТСУТСТВУЮТ
69	1.1.64	1.1.65	248°20.9'	6.42	ДАННЫЕ ОТСУТСТВУЮТ	ДАННЫЕ ОТСУТСТВУЮТ	ДАННЫЕ ОТСУТСТВУЮТ
70	1.1.65	1.1.66	160°25.6'	1.43	ДАННЫЕ ОТСУТСТВУЮТ	ДАННЫЕ ОТСУТСТВУЮТ	ДАННЫЕ ОТСУТСТВУЮТ
71	1.1.66	1.1.67	259°21.2'	4.65	ДАННЫЕ ОТСУТСТВУЮТ	ДАННЫЕ ОТСУТСТВУЮТ	ДАННЫЕ ОТСУТСТВУЮТ
72	1.1.67	1.1.68	164°13.0'	35.07	ДАННЫЕ ОТСУТСТВУЮТ	ДАННЫЕ ОТСУТСТВУЮТ	ДАННЫЕ ОТСУТСТВУЮТ
73	1.1.68	1.1.69	247°3.0'	5.2	ДАННЫЕ ОТСУТСТВУЮТ	78.06.0002238-2(1)	адрес отсутствует
74	1.1.69	1.1.70	336°57.6'	25.79	ДАННЫЕ ОТСУТСТВУЮТ	ДАННЫЕ ОТСУТСТВУЮТ	ДАННЫЕ ОТСУТСТВУЮТ
75	1.1.70	1.1.71	338°4.5'	111.79	ДАННЫЕ ОТСУТСТВУЮТ	ДАННЫЕ ОТСУТСТВУЮТ	ДАННЫЕ ОТСУТСТВУЮТ
76	1.1.71	1.1.72	334°30.9'	69.28	ДАННЫЕ ОТСУТСТВУЮТ	ДАННЫЕ ОТСУТСТВУЮТ	ДАННЫЕ ОТСУТСТВУЮТ
77	1.1.72	1.1.73	282°36.0'	0.87	ДАННЫЕ ОТСУТСТВУЮТ	ДАННЫЕ ОТСУТСТВУЮТ	ДАННЫЕ ОТСУТСТВУЮТ
78	1.1.73	1.1.74	321°41.6'	1.52	ДАННЫЕ ОТСУТСТВУЮТ	ДАННЫЕ ОТСУТСТВУЮТ	ДАННЫЕ ОТСУТСТВУЮТ
79	1.1.74	1.1.75	336°13.7'	37.16	ДАННЫЕ ОТСУТСТВУЮТ	ДАННЫЕ ОТСУТСТВУЮТ	ДАННЫЕ ОТСУТСТВУЮТ
80	1.1.75	1.1.76	336°28.1'	55.18	ДАННЫЕ ОТСУТСТВУЮТ	ДАННЫЕ ОТСУТСТВУЮТ	ДАННЫЕ ОТСУТСТВУЮТ




ДОКУМЕНТ ОБЪЕДИНЕН  
 ФЕДЕРАЛЬНОЕ АГЕНТСТВО  
 ТЕХНИЧЕСКОГО РЕГУЛИРОВАНИЯ И  
 СТАНДАРТИЗАЦИИ  
 Федеральное агентство технического регулирования  
 Федеральное агентство стандартизации  
 Федеральное агентство метрологии  
 Федеральное агентство по техническому регулированию и метрологии  
 125080, Москва, ул. Мясницкая, 26

ОБЪЕКТ НЕИМУЩЕСТВА: ДОКЖИОНЩИ

ИНВЕСТИЦ. ФИРМА ЛТД

Земельный участок							
вкл. объекта недвижимости							
Лист № 4 раздела 3.1		Всего листов раздел 3.1: 4		Всего листов: 8		Всего листов выписки: 157	
12.05.2025г. № КУ ВВ-001/2025-104292078							
Квартальный номер: 78-06-0002238-1007							
1	2	3	4	5	6	7	8
81	1.1.76	1.1.1	3,36*56,2'	132,69	ЗОНА НЕ ОБЪЕКТИВНОТ	ЗОНА НЕ ОБЪЕКТИВНОТ	ЗОНА НЕ ОБЪЕКТИВНОТ

 ДОКУМЕНТ ПРЕДСТАВЛЕН ЭЛЕКТРОННЫМ ПУТЕМ Служба технической регламентации Федеральное агентство технического регулирования Федеральное агентство технического регулирования Федеральное агентство технического регулирования Федеральное агентство технического регулирования Федеральное агентство технического регулирования		ИНИЦИАЛ Ф.И.О. ИМЕНИ
ИНИЦИАЛ Ф.И.О. ИМЕНИ		ИНИЦИАЛ Ф.И.О. ИМЕНИ

Листы 3 и 2 Лист 28

Выписка из Единого государственного реестра недвижимости об объеме недвижимости  
 Объекты недвижимости земельного участка

Земельный участок			
№ участка в Едином государственном реестре недвижимости			
Лист № 1 раздела 3.2	Всего листов раздела 3.2, 3	Листов раздела 8	Всего листов выписки 157
12.05.2025г. № ЕУ/ВН-001/2025-10/2/02/078			
Квартальный номер: 7816-00/223/8/1067			

Порядковый номер	Координаты, м			Списанные застройки во местности	Средняя квадратичная погрешность определения координат записанных точек границ земельного участка, м
	X	Y	Z		
1	2	3	4	5	6
1	94526.6	108373.72	-	-	-
2	94530.79	108382.25	-	-	-
3	94537.34	108395.61	-	-	-
4	94559.48	108440.89	-	-	-
5	94563.51	108448.98	-	-	-
6	94594.9	108512.92	-	-	-
7	94600.79	108525.73	-	-	-
8	94572.65	108536.99	-	-	-
9	94492.57	108575.38	-	-	-
10	94484.78	108578.92	-	-	-
11	94466.31	108585.8	-	-	0.1
12	94461.9	108573.6	-	-	-
13	94458.35	108563.74	-	-	-
14	94458.51	108518.97	-	-	-
15	94458.6	108554.41	-	-	-
16	94457.38	108550.25	-	-	-
17	94460.58	108547.11	-	-	-
18	94451.28	108525.79	-	-	-
19	94451.43	108525.72	-	-	-
20	94435.11	108524.03	-	-	-
21	94466.51	108521.74	-	-	-
22	94471.71	108519.58	-	-	-

Сведения о размерах точек границ земельного участка

Счетная записка № 1964



ОБЪЕКТ НЕДВИЖИМОСТИ

ИНВЕСТИЦИОННАЯ ФИРМА

Лист 29

Земельный участок					
вд. объекта недвижимости					
Лист № 2 раздела 3.2		Всего листов раздел 3.2: 3		Всего листов: 8	Всего листов выписки: 137
12.05.2025г. № КУ ВМ-001/2025-104292678					
Квартальный номер: 78:06:0002238/007					
1	2	3	4	5	
23	94473.55	108524.69	-	-	
24	94478.55	108522.84	*	*	
25	94491.21	108548.37	*	*	
26	94492.58	108555.02	-	-	
27	94495.22	108556.41	-	-	
28	94508.85	108551.82	-	-	
29	94507.06	108547.74	-	-	
30	94518.74	108542.86	-	-	
31	94520.74	108547.49	-	-	
32	94588.57	108515.85	-	-	
33	94528.6	108384.69	-	-	
34	94525.41	108382.92	-	-	
35	94478.59	108402.72	*	*	
36	94462.99	108409.27	-	-	
37	94464.53	108413.72	-	-	
38	94460.06	108415.25	*	*	
39	94458.87	108410.99	-	-	
40	94438.09	108420.47	-	-	
41	94439.08	108424.84	-	-	
42	94438.71	108426.53	-	-	
43	94438.42	108429.38	*	*	
44	94444.08	108446.74	-	-	
45	94445.65	108461.29	-	-	
46	94441.01	108468.13	-	-	
47	94442.03	108471.11	-	-	
48	94439.49	108477.11	-	-	
49	94428.14	108474.07	-	-	
50	94411.74	108457.21	-	-	
51	94401.76	108441.33	-	-	



ДЕПАРТАМЕНТ КАДАСТРА НЕДВИЖИМОСТИ

ИНТЕГРАЛ.ФОРМАТИВ

Лист 30

Земельный участок					
вид объекта недвижимости					
Лист № 3 раздела 3.2		Всего листов раздел 3.2: 3		Всего листов 8	Всего листов выписки 157
12.05.2025г. № КУ ВВ-001/2025-104292678					
Квартальный номер: 78:06:0002238/007					
1	2	3	4	5	
52	94394.87	108445.25	-	-	
53	94383.01	108449.88	*	*	
54	94369.82	108455.1	*	*	
55	94362.69	108456.78	-	-	
56	94353.64	108459.89	-	-	
57	94340.44	108466.9	-	-	
58	94327.82	108472.69	-	-	
59	94323.53	108475.05	-	-	
60	94275.16	108496.4	-	-	
61	94219.22	108518.85	-	-	
62	94178.32	108537.49	-	-	
63	94178.3	108547.93	-	-	
64	94172.27	108550.1	*	*	
65	94169.9	108544.13	-	-	
66	94168.55	108544.61	-	-	
67	94165.18	108540.61	*	*	
68	94132.43	108550.15	-	-	
69	94130.41	108545.36	-	-	
70	94112.3	108536.05	-	-	
71	94258	108494.31	-	-	
72	94318.54	108464.5	*	*	
73	94318.73	108463.65	-	-	
74	94319.92	108462.71	-	-	
75	94333.93	108447.73	*	*	
76	94404.52	108425.7	-	-	
1	94526.6	108373.72	-	-	



ДЕПАРТАМЕНТ КАДАСТРА НЕДВИЖИМОСТИ

ИНТЕГРАЛ.ФОРМИНГ

Выписка из Единого государственного реестра недвижимости об объеме недвижимости  
Сведения о месте земельного участка


Земельный участок			
вид объекта недвижимости			
Лист: № 1 раздела 4	Всего листов раздела 4: 30	Всего листов: 8	Всего листов выписки: 157
12.05.2025г. № КВНН-001/2025-103292678			
Кадастровый номер: 78:06:0002238:1067			
Линия (линии, часть) части земельного участка: Земельный номер участка: 78:06:0002238:100723			
Масштаб: 1:700		Состояние актуальное:	


**ДОКУМЕНТ ПОДПИСАН**  
**ЭЛЕКТРОННЫМ ПОДПИСЬЮ**  
 Сторона: ЮРИДИЧЕСКОЕ ЛИЦО  
 Идентификационный номер: КС0940306  
 Имя: Федеральное агентство по техническому регулированию и метрологии  
 ИНН: 78-07-0000000  
 Подпись: 1.0.0.0246.24.03.25

ЮРИДИЧЕСКОЕ ЛИЦО

ИНТЕРНАЛ, ДОКУМЕНТ

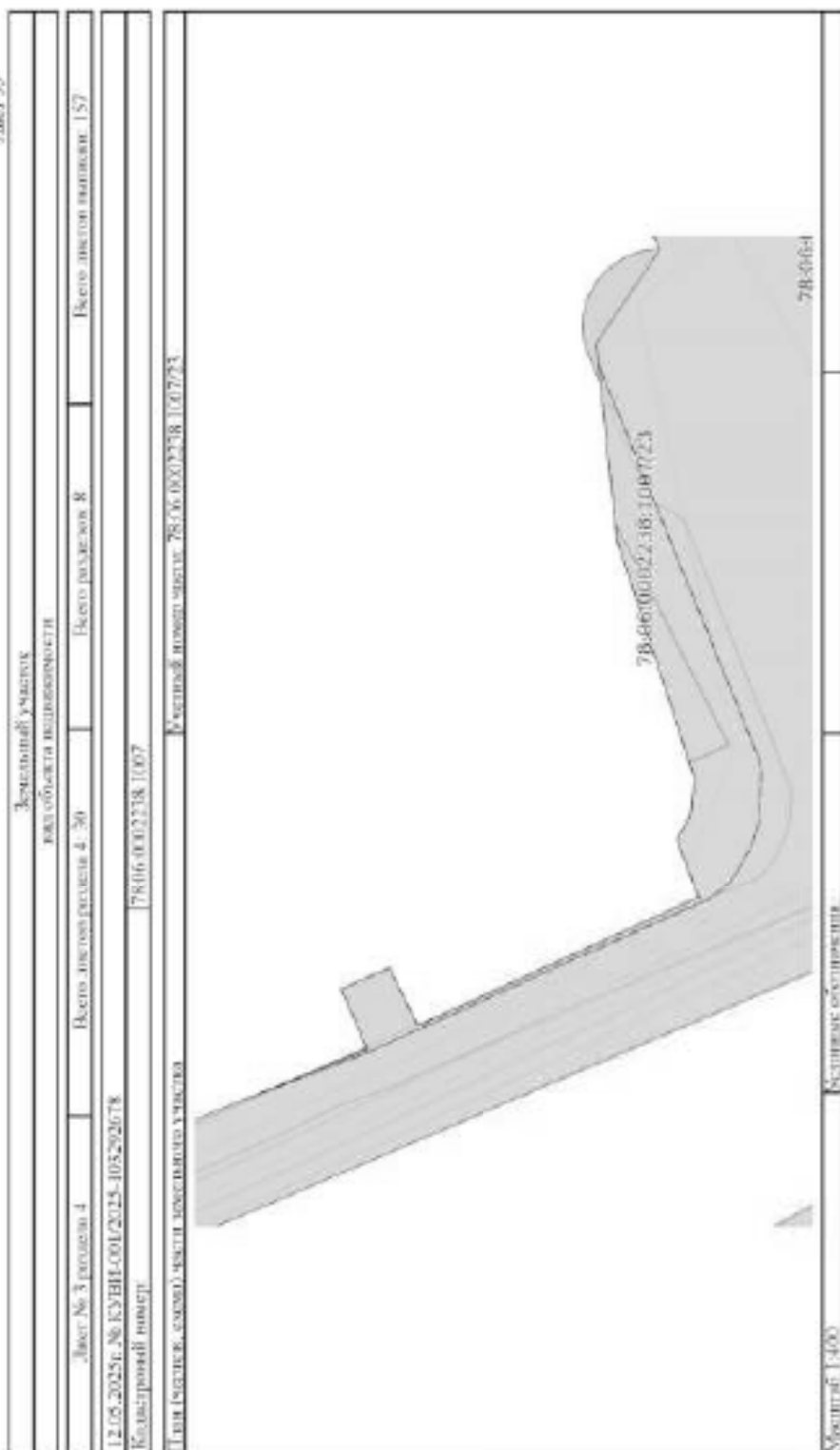
Лист 32

Земельный участок	
под объектом недвижимости	
Лист № 2 раздела 4	Высота разделов 8
Высота листов выписки 157	
12.05.2025г. № КЭВН-001/2025-105292678	
Кодированный номер	
78:06:002238:1007	Базисный номер участка 78:06:002238:100722
Лист выписки, сформированного участка	
	
Масштаб: 1:100	Сторона документа



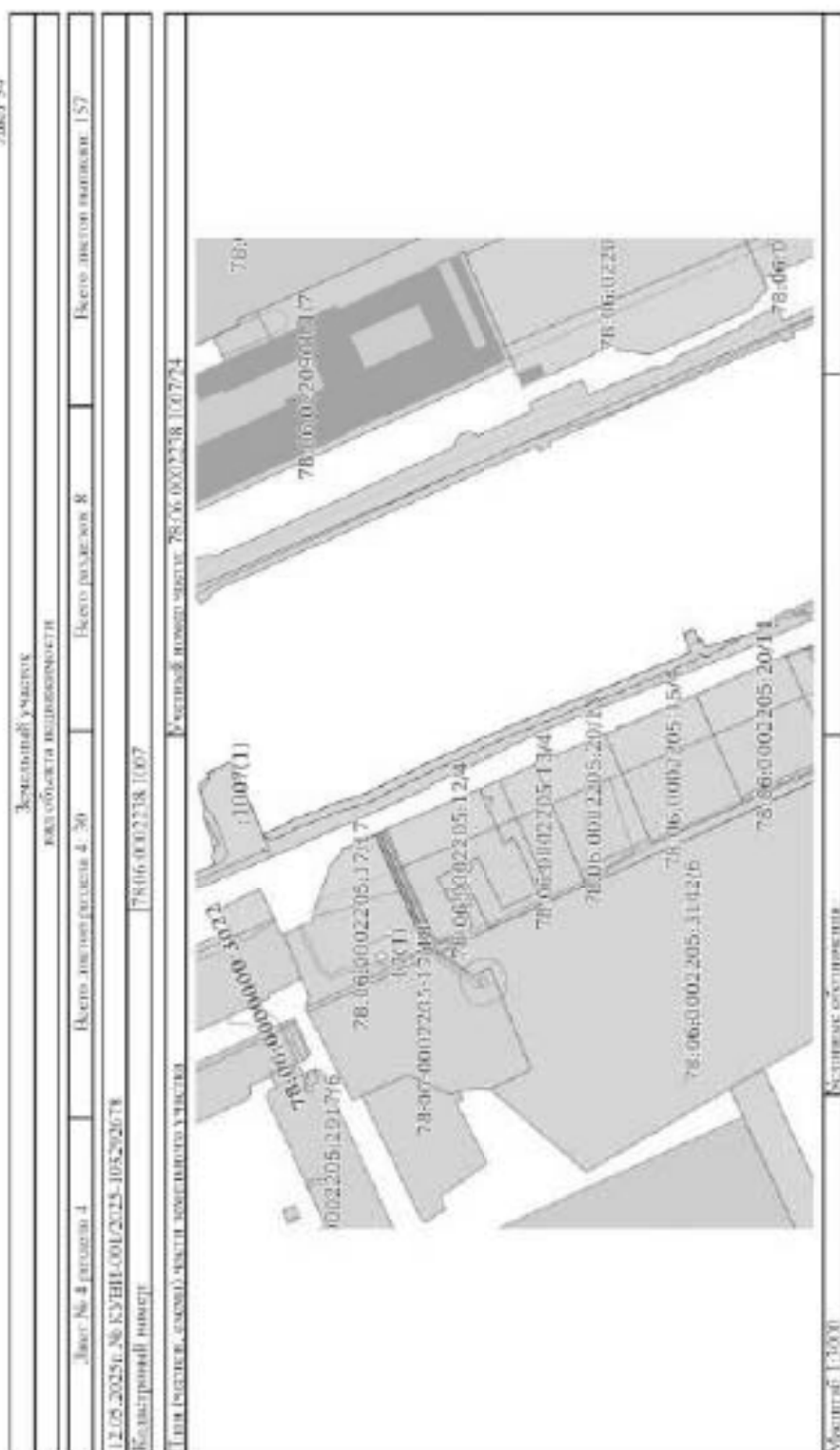
ИЗДАНО В КОМПЬЮТЕРНОЙ ТЕХНИКЕ

ИЗДАТЕЛЬСТВО



ИДЕНТИФИКАЦИОННЫЙ КОД ДОКУМЕНТА	ИДЕНТИФИКАЦИОННЫЙ КОД ДОКУМЕНТА
---------------------------------	---------------------------------

Лист 34



Масштаб: 1:1000

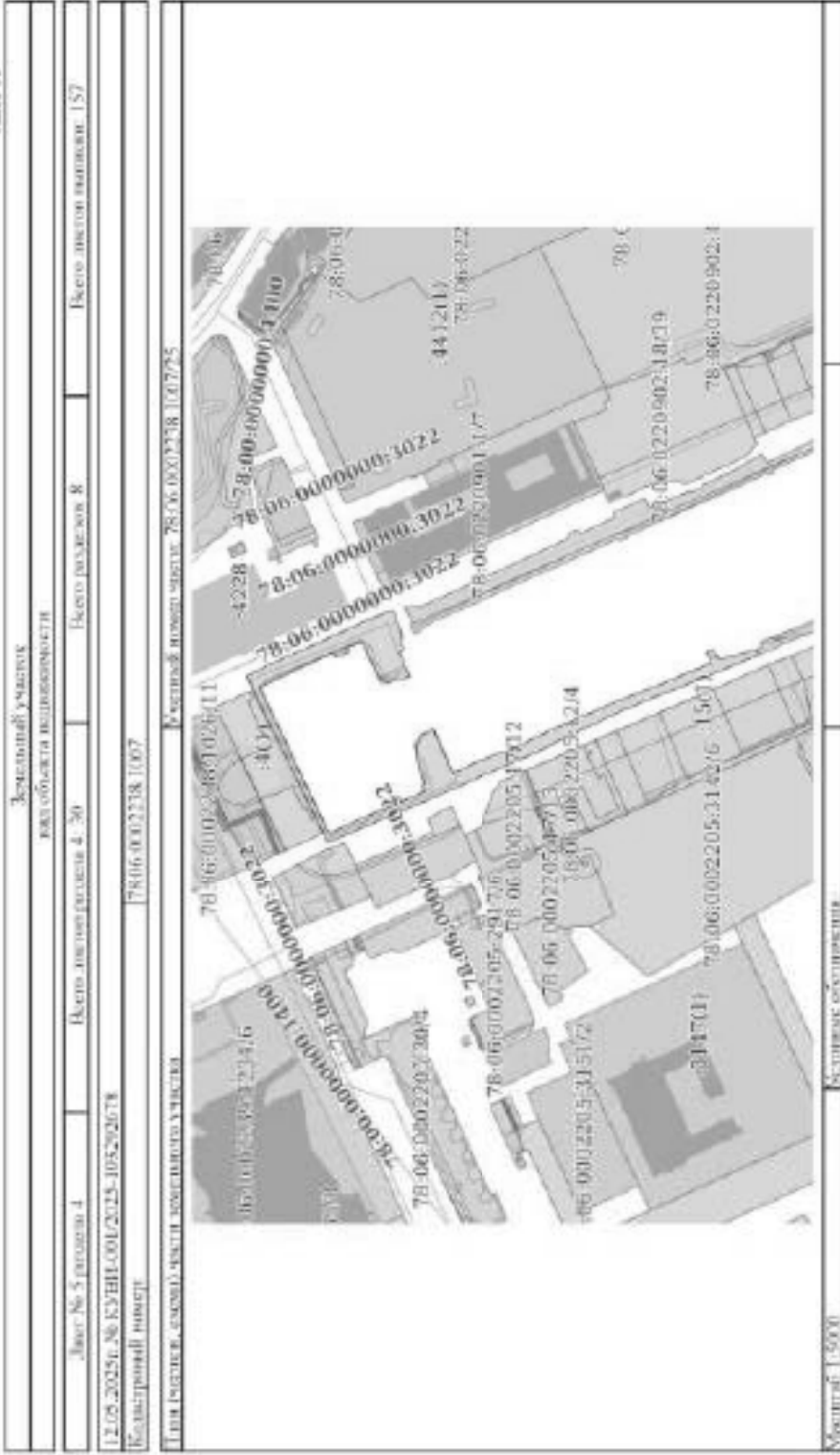
Сторона документа



ИНФОРМАЦИОННО-КАДАСТРОВЫЙ ЦЕНТР

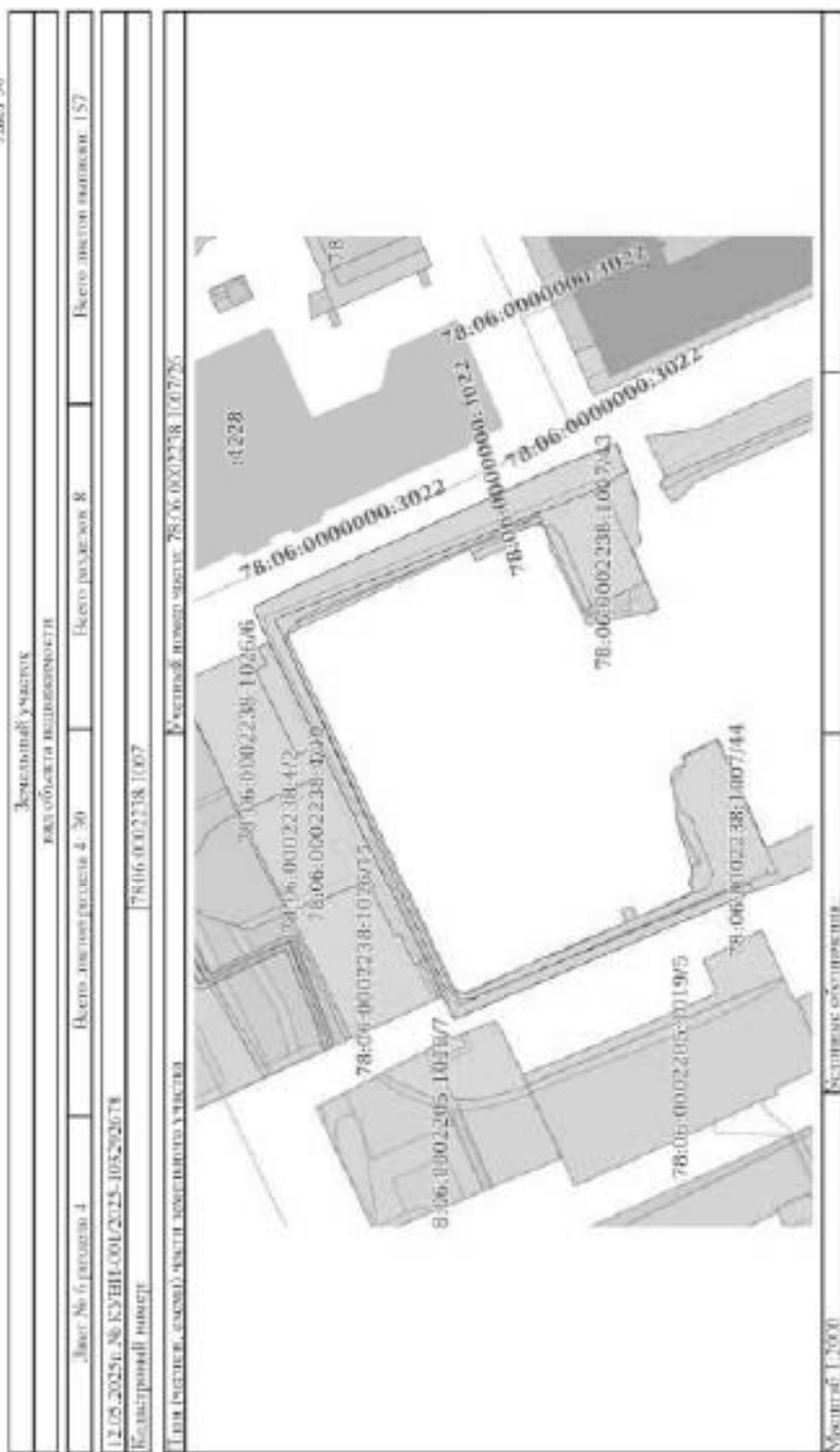
ИНФОРМАЦИЯ, КОМПЕТЕНТ

Лист 35



ИДЕНТИФИКАЦИОННЫЙ КОД ДОКУМЕНТА	ИДЕНТИФИКАЦИОННЫЙ КОД ДОКУМЕНТА
---------------------------------	---------------------------------

Лист 36



РОССТАНДАРТИЗАЦИЯ

РОССТАНДАРТИЗАЦИЯ

Лист 37.

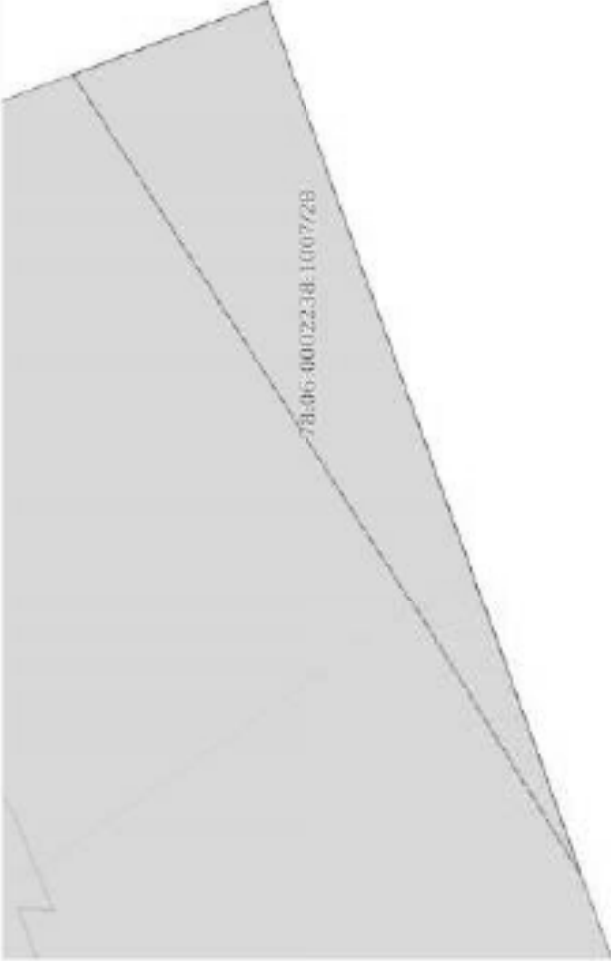
Земельный участок	
под объектом недвижимости	
Лист № 7 раздела 4	Всего разделов 8
Всего листов раздела 4: 30	Всего листов выписки: 157
12.05.2025г. № КЭВН-001/2025-105292678	
Кодированный номер: 7806 002238 1007	
Полн. (включ. само) часть земельного участка: 7806 002238 100797	
Масштаб: 1:40	
Случайное событие:	



ИДЕНТИФИКАЦИОННЫЙ КОД ДОКУМЕНТА

ИДЕНТИФИКАЦИОННЫЙ КОД ДОКУМЕНТА

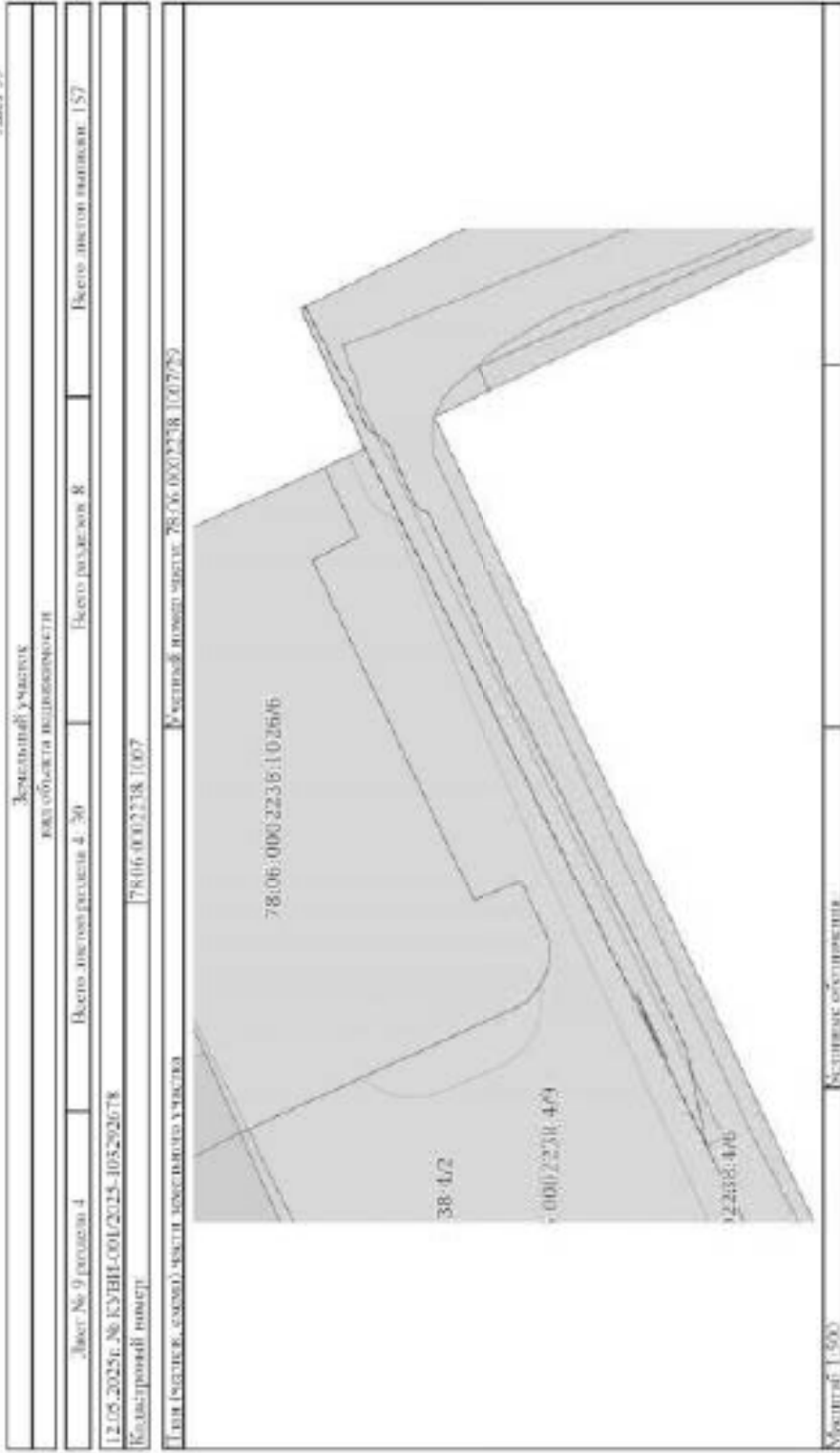
Лист 38

Земельный участок	
под объектом недвижимости	
Лист: № 8 раздела 4	Всего листов раздела: 8
Всего листов выписки: 157	
12.05.2025г. № КЭВН-001/2025-105292678	
Кодированный номер: 78:06:002238:1007	
Лин (визитка, само) часть земельного участка: 78:06:002238:1007/28	
	
Масштаб: 1:100	
Ситуационное описание:	

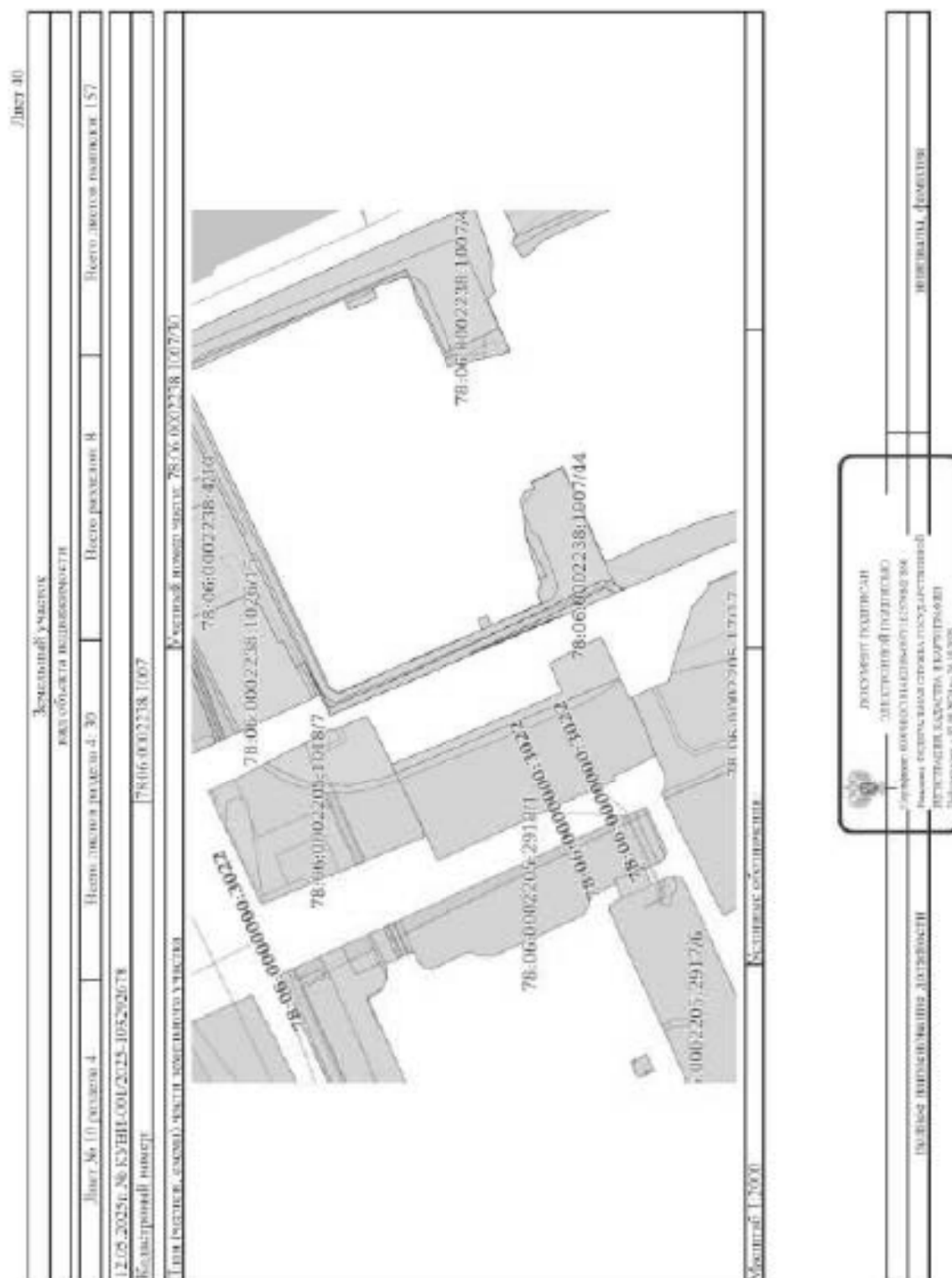


ИДЕНТИФИКАЦИОННЫЙ КОД ДОКУМЕНТА	ИДЕНТИФИКАЦИОННЫЙ КОД
ИДЕНТИФИКАЦИОННЫЙ КОД ДОКУМЕНТА	ИДЕНТИФИКАЦИОННЫЙ КОД

Лист 39




ИНСТИТУТ ГЕОДЕЗИИ И АЭРОФОТОГРАФИИ	ИРИС/ИРИС-Д
------------------------------------	-------------



Лист 41	
Земельный участок	
МУЗ ОБЛАСТИ ВОДОХОЗЯЙСТВА	
Лист № 11 разраба 4	Листа раскладки №
Всего листов разраба 4: 30	Всего раскладок №
12.05.2025г. № КЭВН-001/2025-105292678	
Кодированный номер: 78:06:0002238/007	
Лист (листки, карты) части земельного участка: 78:06:0002238/007/3	
Масштаб: 1:000	
Скачать документ	
Министерство природных ресурсов и охраны окружающей среды Республики Беларусь Республика Беларусь, г. Минск, ул. Дзержинского, 26	
МУЗ ОБЛАСТИ ВОДОХОЗЯЙСТВА	
Республика Беларусь, г. Минск	

Земельні умови		Земельні умови	
ПУЛ ОБЛАСТІ ПІДРОБНОСТІ			
Лист № 12 розряду 4	Номер ділянки розряду 4: 30	Номер парцеляції: 8	Номер ділянки розряду 1: 57
12.05.2025г. № К/ВНІ-001/2025-105292678	78:06:002238:1007		
Кадатровий номер	78:06:002238:1007		
ПІДПИСАНО: ЄВРОІНЖЕНІНГ	Євгеній Романович Савченко 78:06:000000:100732		
Масштаб: 1:5000	Світлодіодне зображення		

 ТОВ "ЄВРОІНЖЕНІНГ" Євгеній Романович Савченко ІПСЕНТРАЛЬНА КВАРТИРНА КОМУНАЛЬНА СЛУЖБА №10 100000, м. Київ, вул. Мухоморова, 10		ІНЖЕНІРИНГОВА КОМПАНІЯ "ЄВРОІНЖЕНІНГ" ІПСЕНТРАЛЬНА КВАРТИРНА КОМУНАЛЬНА СЛУЖБА №10	
---	--	---	--

Земельный участок		Жилой дом № 13 корпус 4		Плоскость фасада № 8		Плоскость фасада № 157	
Жилой дом № 13 корпус 4		Плоскость фасада № 30		Плоскость фасада № 8		Плоскость фасада № 157	
12.05.2025г. № КЭВН-001/2025-105292678		78:06:002208/007		78:06:0000000/0228/11		78:06:0000000/0228/11	
Кадастровый номер:		78:06:002208/007		78:06:0000000/0228/11		78:06:0000000/0228/11	
ЛИСТ № 43 (СМЕРЬ) № 13 КОРПУС 4		Степень износа здания: 78:06:0000000/007933		78:06:0000000/0228/11		78:06:0000000/0228/11	
		78:06:0000000/0228/11		78:06:0000000/0228/11		78:06:0000000/0228/11	
Масштаб: 1:500		Степень износа здания:		78:06:0000000/0228/11		78:06:0000000/0228/11	



ФЕДЕРАЛЬНОЕ АГЕНТСТВО ТЕХНИЧЕСКОГО РЕГУЛИРОВАНИЯ И ТЕХНОЛОГИЧЕСКОГО НАДЗОРА		ФЕДЕРАЛЬНОЕ АГЕНТСТВО ТЕХНИЧЕСКОГО РЕГУЛИРОВАНИЯ И ТЕХНОЛОГИЧЕСКОГО НАДЗОРА	
ФЕДЕРАЛЬНОЕ АГЕНТСТВО ТЕХНИЧЕСКОГО РЕГУЛИРОВАНИЯ И ТЕХНОЛОГИЧЕСКОГО НАДЗОРА		ФЕДЕРАЛЬНОЕ АГЕНТСТВО ТЕХНИЧЕСКОГО РЕГУЛИРОВАНИЯ И ТЕХНОЛОГИЧЕСКОГО НАДЗОРА	
ФЕДЕРАЛЬНОЕ АГЕНТСТВО ТЕХНИЧЕСКОГО РЕГУЛИРОВАНИЯ И ТЕХНОЛОГИЧЕСКОГО НАДЗОРА		ФЕДЕРАЛЬНОЕ АГЕНТСТВО ТЕХНИЧЕСКОГО РЕГУЛИРОВАНИЯ И ТЕХНОЛОГИЧЕСКОГО НАДЗОРА	

Лист 44

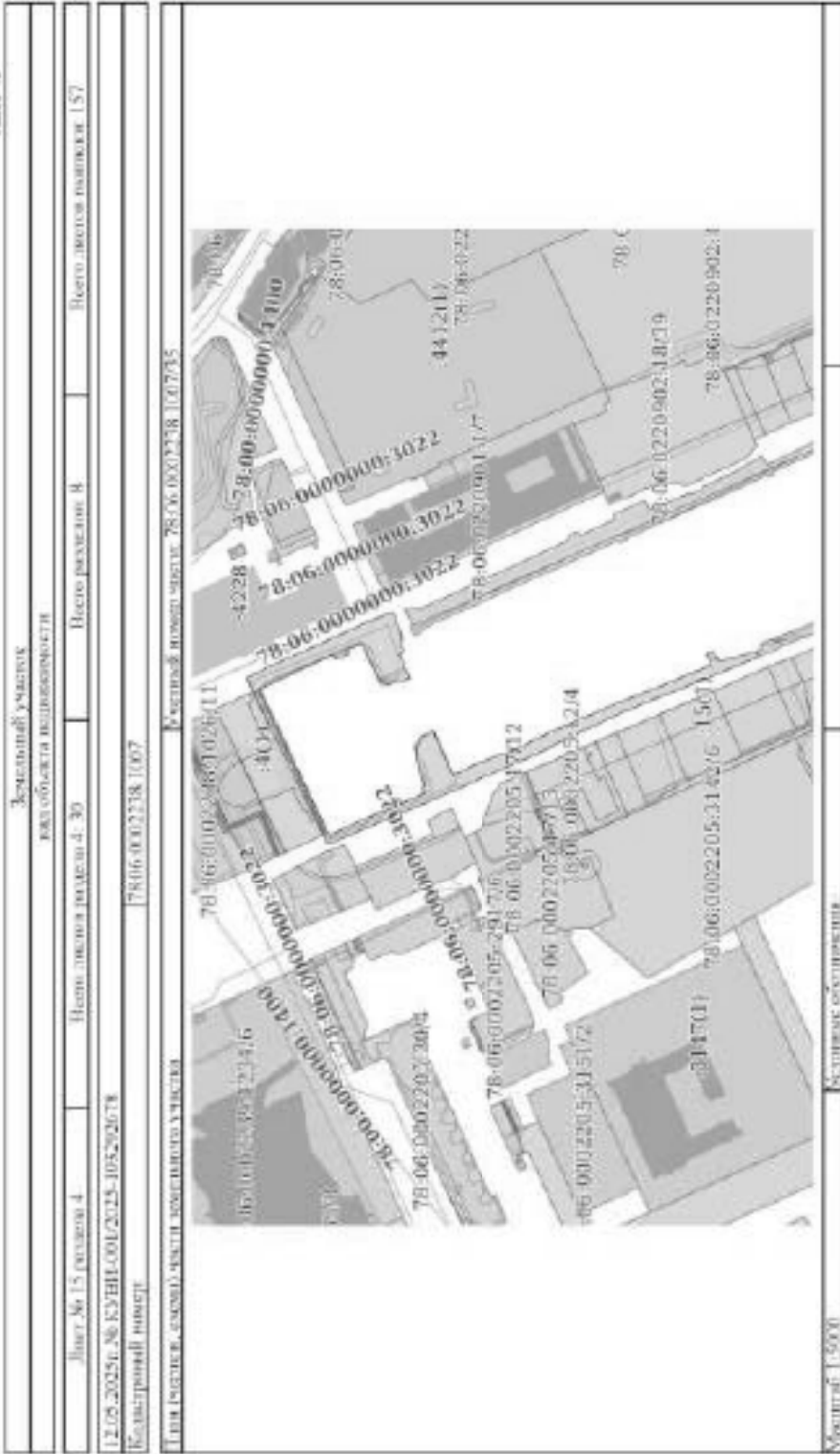


ПЕЧАТЬ ПОДПИСИ  
 ЗАКЛЮЧИТЕЛЬ ПЛАТА

Подпись: (наименование организации)  
 Инициалы, фамилия, имя, отчество (полностью)  
 Подпись: (наименование организации)  
 Инициалы, фамилия, имя, отчество

ИЮРИДИЧЕСКОЕ ПРАВО

Лист 45

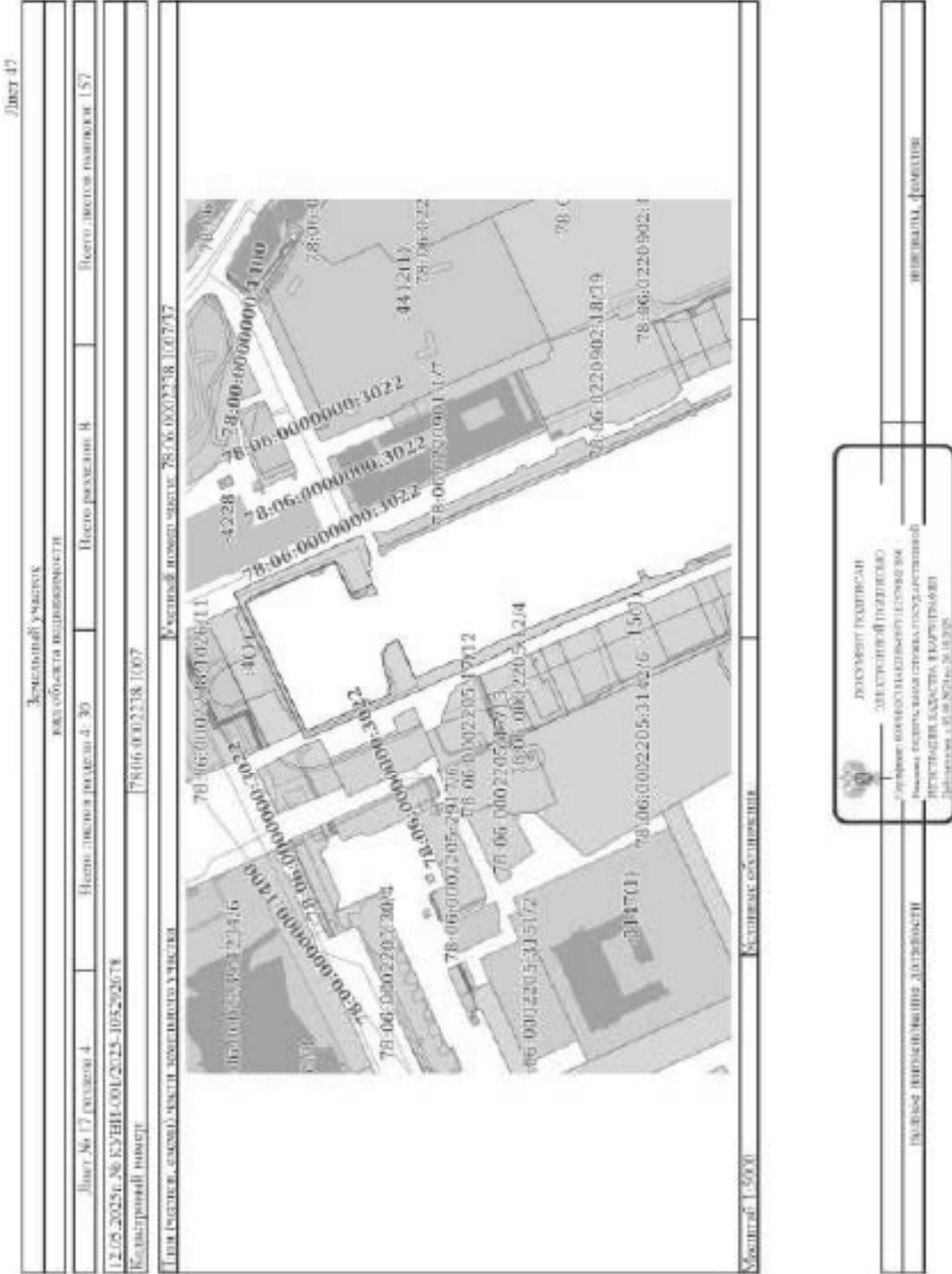


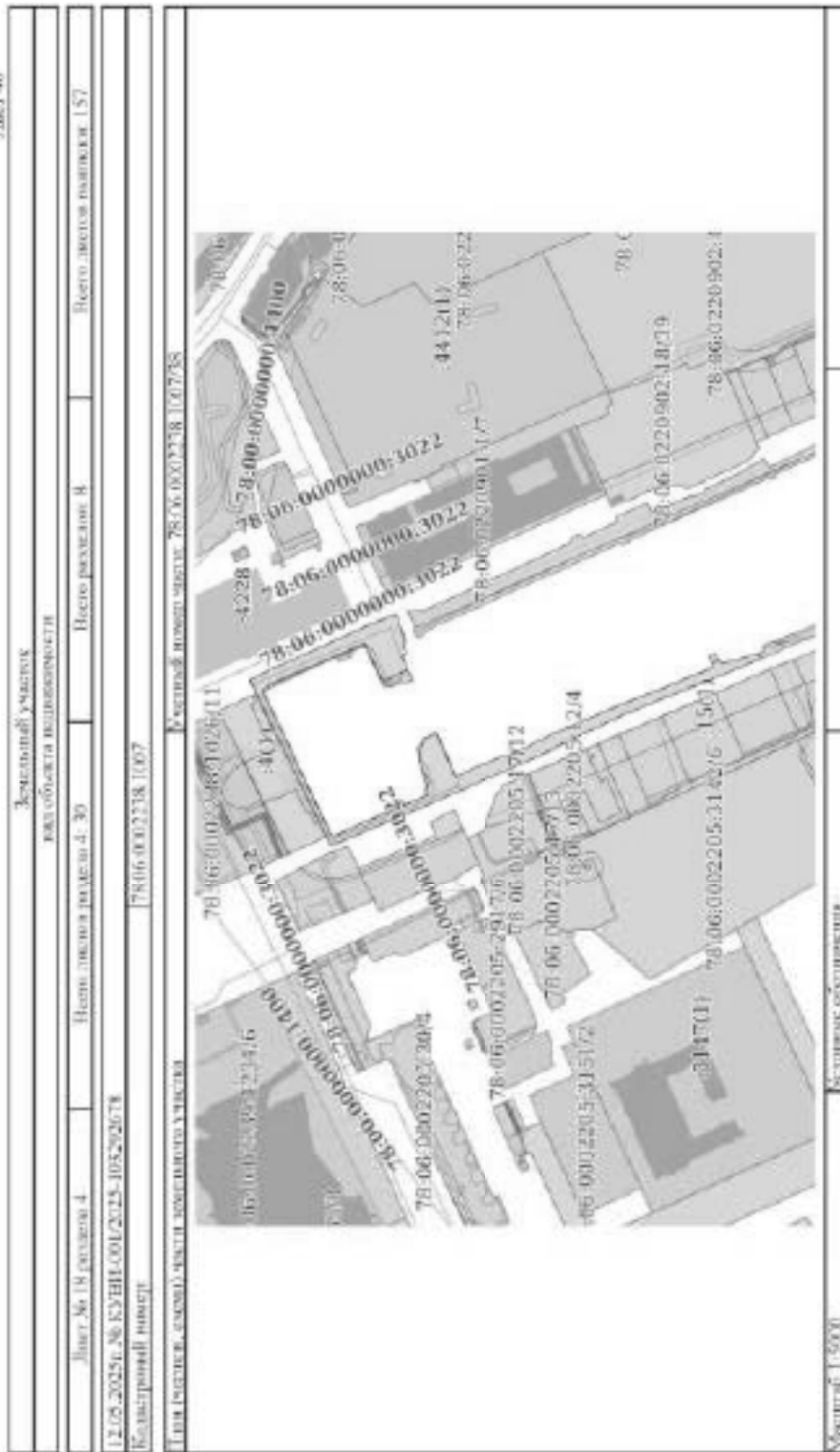
ІНСТИТУТ ПРОЕКЦІЙНОЇ АРХІТЕКТУРИ

Земельный участок			
Республика Ингушетия			
Лист № 16 раздела 4	Высота помещений: 4	Высота помещений: 4	Высота помещений: 157
12.05.2025г. № КЭВН-001/2025-105292678			
Кодированный номер:	78:06:002238:1007		
Площадь (кв. м):	811,007735		
Площадь (кв. м):	811,007735		
Масштаб: 1:100	Кодированный номер:		



Ингушская Республика	Ингушская Республика
Министерство территориального устройства и городского строительства	Министерство территориального устройства и городского строительства







Лист 80

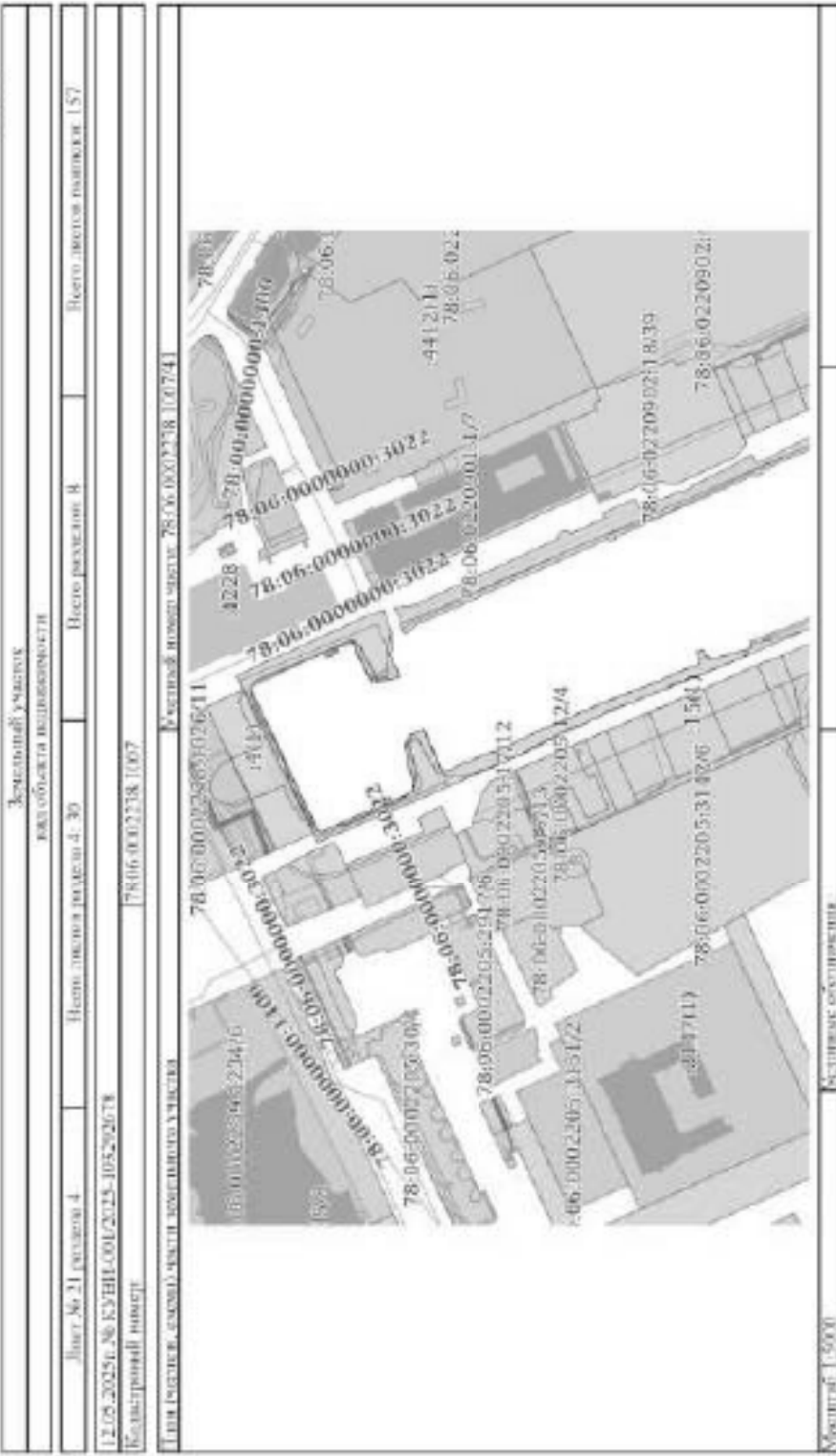
Земельный участок		
ПУЗ области недвижимости		
Лист № 20 раздела 4	Норм. докум. раздел 4: 30	Норм. докум. раздел 4: 30
12.05.2025г. № КЭТН/00/2025-105202678		Норм. докум. раздел 4: 30
Кодированный номер		78:06:002205:1007
Полное наименование участка		
Бухаринский рынок с/п.к. 78:06:002205:1007(4)		
Масштаб: 1:500		



Департамент по управлению земельными ресурсами администрации городского округа Бухара

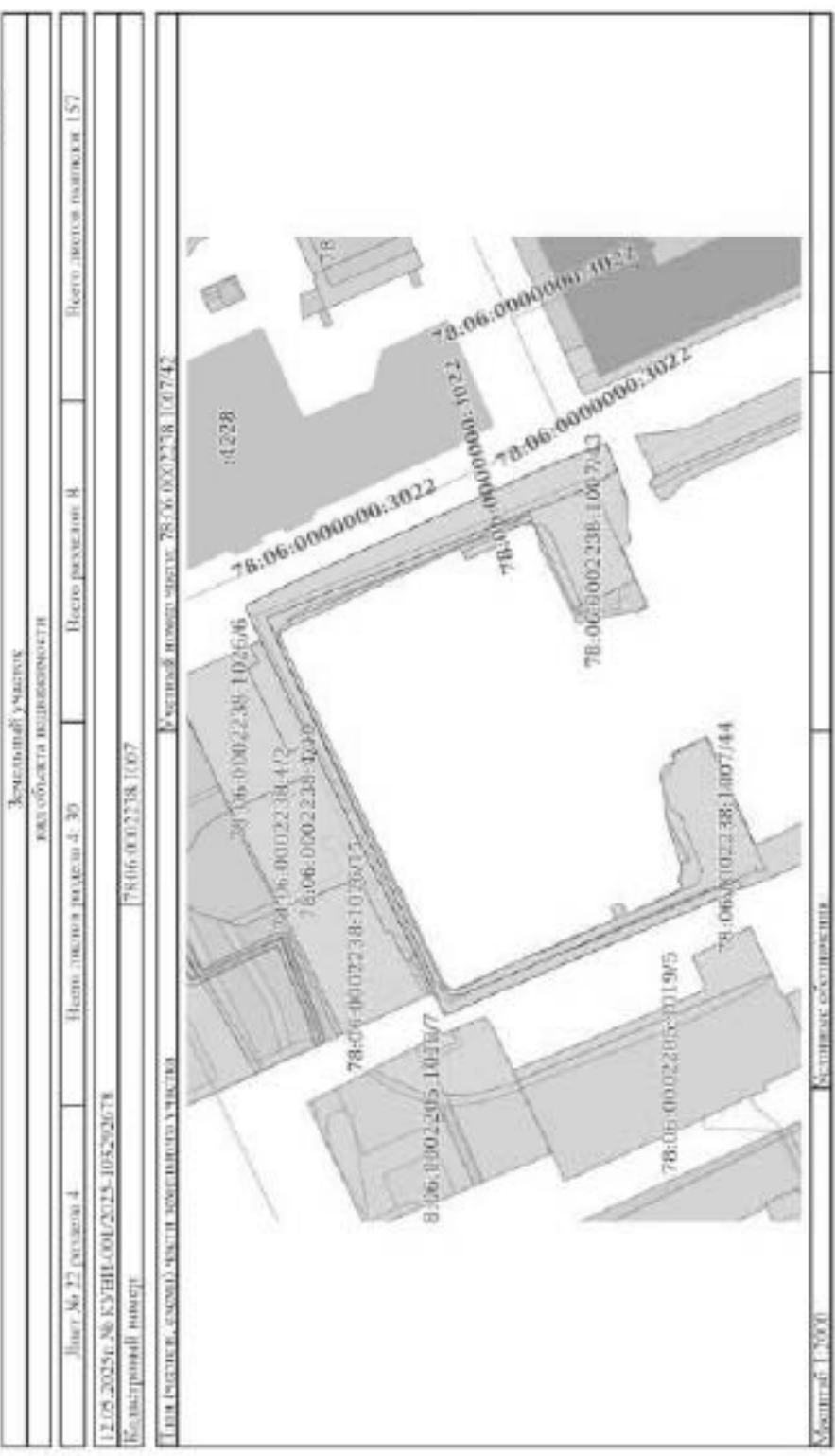
ИЖИСТРАТА, КОМПЕТЕНТ

Лист 51



<b>ФЕДЕРАЛЬНОЕ АГЕНТСТВО ТЕХНИЧЕСКОГО РЕГУЛИРОВАНИЯ И МЕТРОЛОГИИ</b>		
<small>Федеральное агентство технического регулирования и метрологии 125080, Москва, ул. Вавилова, д. 19, стр. 1</small>		

Лист 52



Юридическая информация	Информация об объекте
Лист № 22 (выдел) 4	Назем. объект кадастр. № 30
12.05.2025г. № ЕЗ/НН-001/2025-105292678	Назем. объект кадастр. № 157
Кадастровый номер: 78:06:002238:1007	



МУНИЦИПАЛЬНОЕ ОБЩЕСТВЕННОЕ ОБРАЗОВАНИЕ «ГОРОДСКОЕ ОБЩЕСТВО «САНКТ-ПЕТЕРБУРГ»

ИНТЕРНЕТ-ПОРТАЛ ГОСУДАРСТВЕННОЙ СЛУЖБЫ ЗАРЕГИСТРАЦИИ НЕДВИЖИМОСТИ И КАДАСТРА

ИНТЕРНЕТ-ПОРТАЛ ГОСУДАРСТВЕННОЙ СЛУЖБЫ ЗАРЕГИСТРАЦИИ НЕДВИЖИМОСТИ И КАДАСТРА

ИНТЕРНЕТ-ПОРТАЛ ГОСУДАРСТВЕННОЙ СЛУЖБЫ ЗАРЕГИСТРАЦИИ НЕДВИЖИМОСТИ И КАДАСТРА

Земельный участок			
п/д объекта недвижимости			
Лист № 24 раздела 4	Ном. лотной разд. 4: 30	Ном. расч. лот. 8	Ном. лотной разд. 4: 157
12.05.2025г. № КЭНН-001/2025-105202678			
Катастровый номер			
78:06:002205:1007			
ЛЕН (ИЖСН, С/МНД, АСНД, АСНД, КОММЕРЦИОН.)			
Единиц. измер. площ. 78:06:002205:1007/44			
Масштаб: 1:500			

ФЕДЕРАЛЬНОЕ АГЕНТСТВО ТЕХНИЧЕСКОГО РЕГУЛИРОВАНИЯ И МЕТРОЛОГИИ (РОССТАНДАРТ)	
Федеральное агентство по техническому регулированию и метрологии 125080, Москва, ул. Мясницкая, д. 26	
ИДЕНТИФИКАЦИОННЫЙ КОД ДОКУМЕНТА	

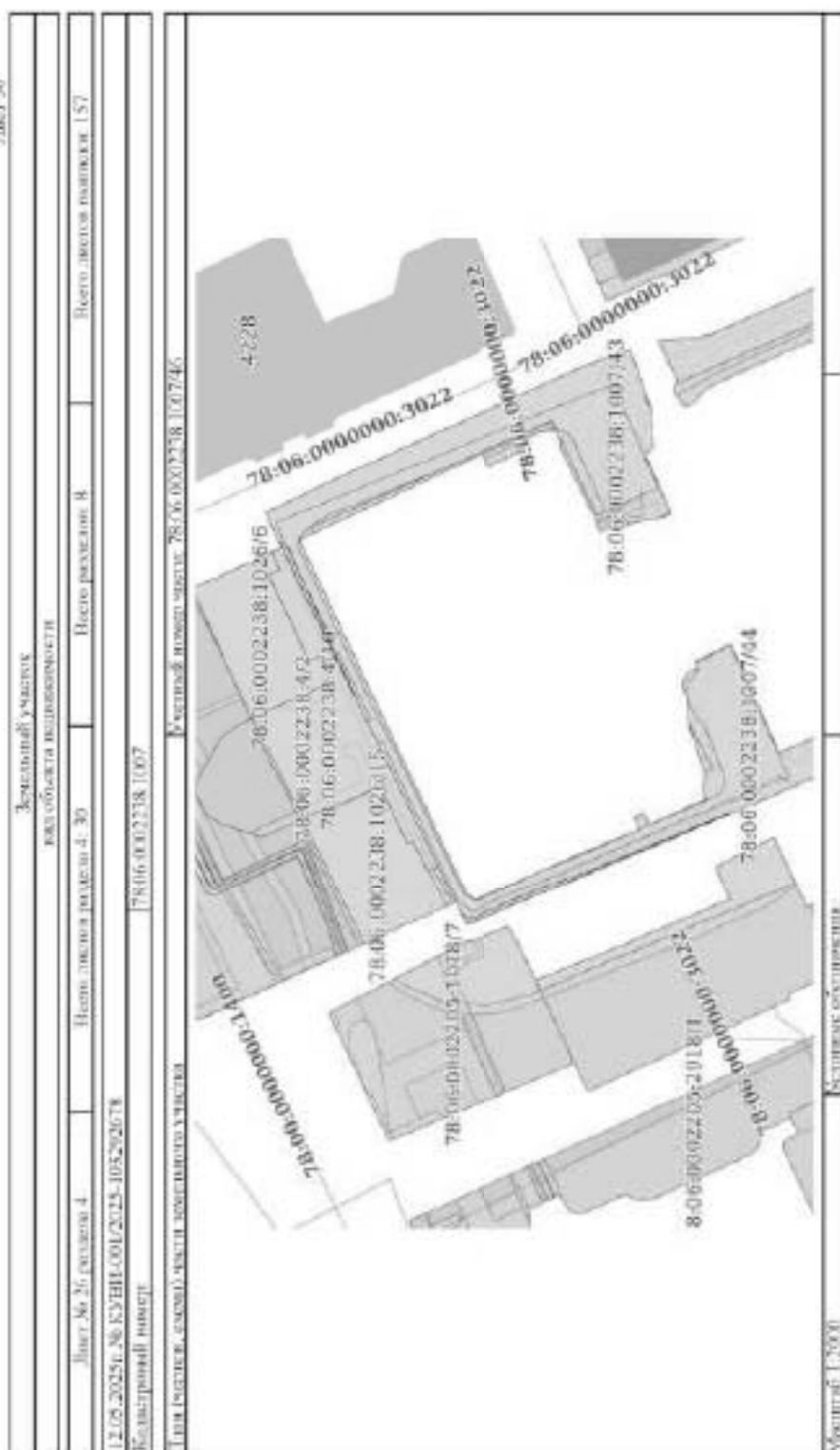
Лист 55

Земельный участок		Жилой дом	
Код объекта недвижимости			
Лист № 25 раздела 4	Нем. лоток разд.4: 30	Нем. лоток разд.4: 30	Нем. лоток разд.4: 30
12.05.2025г. № КЭВН-001/2025-105292678			
Кадастровый номер		78:06:002208:1007	
Имя (фамила, имя), ИНН собственника		Евгений Игоревич Шульц 78:06:002208:100745	
Масштаб: 1:500		Сторона документа	



Имя (фамила, имя), ИНН собственника	Имя (фамила, имя), ИНН собственника
-------------------------------------	-------------------------------------

Лист 36



Масштаб: 1:5000

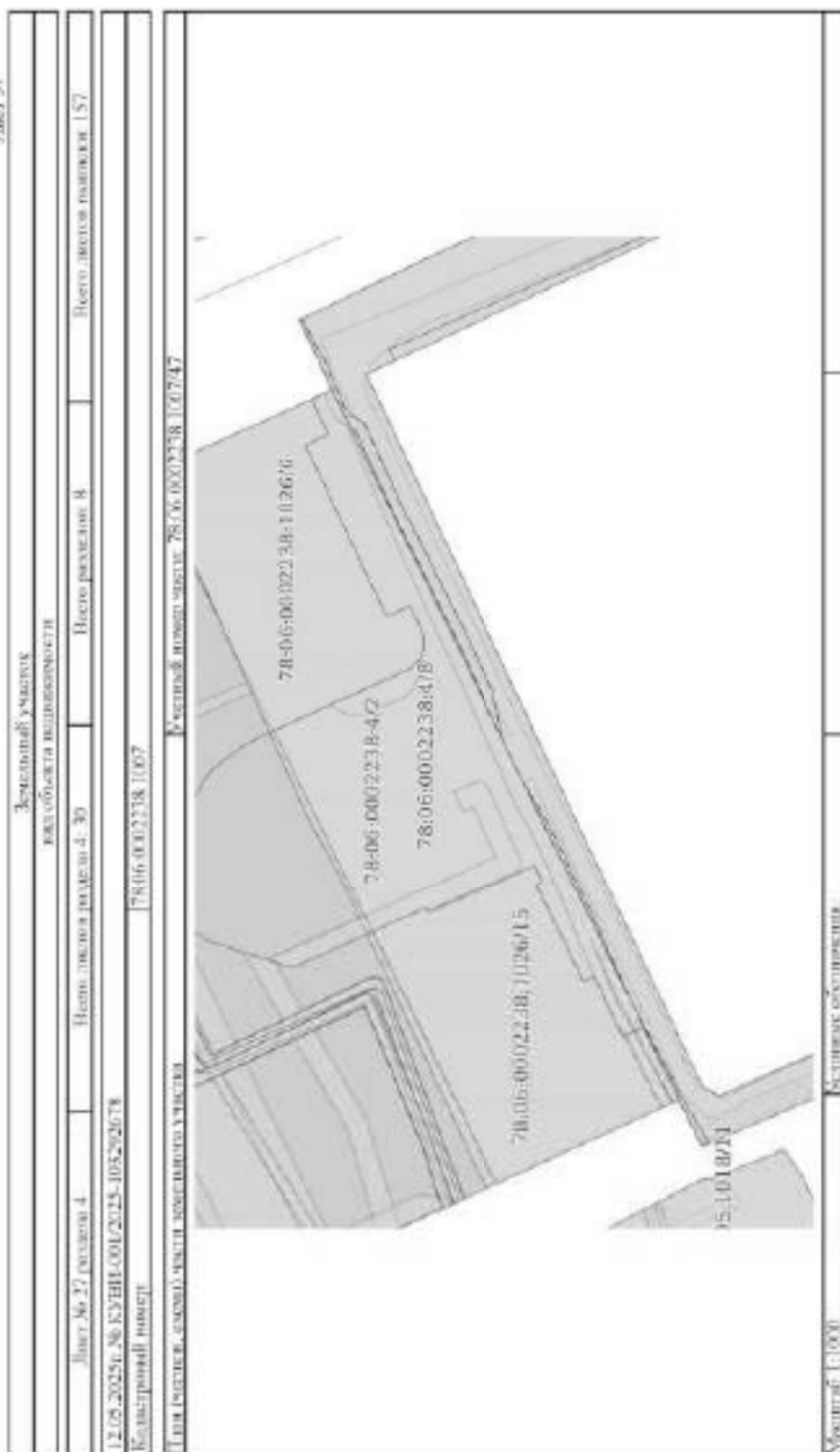
Ситуационное изображение



Юридическая информация

Юридическая информация

Лист 57



Федеральное агентство по техническому регулированию и метрологии Федеральное агентство по техническому регулированию и метрологии Федеральное агентство по техническому регулированию и метрологии	Федеральное агентство по техническому регулированию и метрологии Федеральное агентство по техническому регулированию и метрологии Федеральное агентство по техническому регулированию и метрологии
--	--

Лист 58

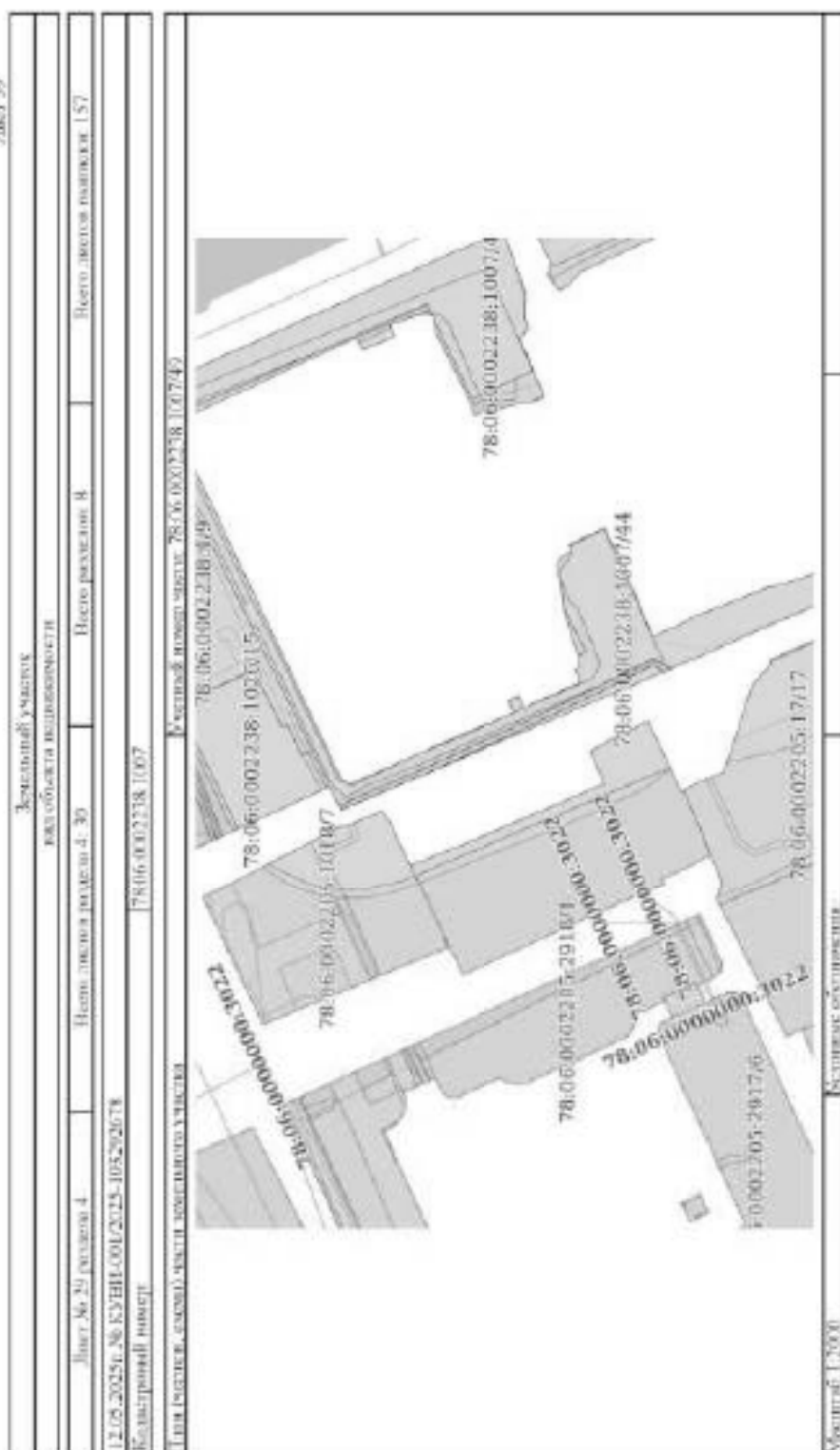
Земельный участок под объекта недвижимости			
Лист № 28 раздела 4	Норм. деления разд. 4: 30	Норм. деления кв. 8	Норм. деления д. 157
12.05.2025г. № ЕЛ/НЧ-001/2025-105292678	78:06:002238-1007		
Кодированный номер:	78:06:002238-1007		
Линия (линии, границы) земли государственной собственности:	Границы земель участка 78:06:002238-1007/48		
Масштаб: 1:5000	Ситуационный план		



ИД № 04/0305/2025-105292678

ИД № 04/0305/2025-105292678

Лист 59



Масштаб: 1:5000

Скачать документ



ФЕДЕРАЛЬНОЕ АГЕНТСТВО  
ТЕХНИЧЕСКОГО РЕГУЛИРОВАНИЯ  
И СТАНДАРТИЗАЦИИ  
РОССИЙСКОЙ ФЕДЕРАЦИИ

ИНСТРУМЕНТ КАДАСТРА

ИНСТРУМЕНТ КАДАСТРА

Лист 60

Земельный участок		Земельный участок	
поу.область.вид.областности			
Лист № 30 (раздел 4)	Норм. площ. разд. 4: 30	Норм. площадь: 8	Норм. площ. разд. 4: 57
12.05.2025г. № КЭ/НН-001/2025-105292678			
Квартальный номер	78:06:0002238/007		
Пол. (номер, серия) серии документа	Серия: 78:06:0002238/007/50		
Масштаб: 1:5000	Ситуационный план		



ИЗДАНО В КОМПЬЮТЕРНОМ ПОДСКАЗЕ

ИЗДАНО В КОМПЬЮТЕРНОМ ПОДСКАЗЕ

Листы 4.1 Лист 61

Выписка из Единого государственного реестра недвижимости об объекте недвижимости  
Сведения о части земельного участка

Земельный участок внутри объекта недвижимости			
Лист № 1 раздела 4.1	Всего листов раздела 4.1: 28	Всего разделов: 8	Всего листов выписки: 157
12.05.2025г. № ЕУ/ВН-001/2025-10.8.2026/78			
Квартальный номер: 78/06-00/02/238/1067			

Учетный номер части	Площадь, кв. м	Содержание ограничения в использовании или использования права на объект недвижимости или образования объекта недвижимости
1	3	
78/06-00/02/238/1007.21	420	вид ограничения (обременения): прочие ограничения права и обременения объекта недвижимости; Срок действия: не устанавливается; Содержание ограничения (обременения): Бертовое поле/са владения объекта
78/06-00/02/238/1007.22	100	вид ограничения (обременения): прочие ограничения права и обременения объекта недвижимости; Срок действия: не устанавливается; Содержание ограничения (обременения): Бертовое поле/са владения объекта
78/06-00/02/238/1007.23	174	вид ограничения (обременения): прочие ограничения права и обременения объекта недвижимости; Срок действия: не устанавливается; Содержание ограничения (обременения): Бертовое поле/са владения объекта
78/06-00/02/238/1007.24	1457	вид ограничения (обременения): прочие ограничения права и обременения объекта недвижимости; Срок действия: не устанавливается; Содержание ограничения (обременения): Бертовое поле/са владения объекта
78/06-00/02/238/1007.25	9065	вид ограничения (обременения): прочие ограничения права и обременения объекта недвижимости; Срок действия: не устанавливается; Содержание ограничения (обременения): Бертовое поле/са владения объекта
78/06-00/02/238/1007.26	2628	вид ограничения (обременения): прочие ограничения права и обременения объекта недвижимости; Срок действия: не устанавливается; Содержание ограничения (обременения): Бертовое поле/са владения объекта
78/06-00/02/238/1007.27	1	вид ограничения (обременения): прочие ограничения права и обременения объекта недвижимости; Срок действия: не устанавливается; Содержание ограничения (обременения): Бертовое поле/са владения объекта
78/06-00/02/238/1007.28	29	вид ограничения (обременения): прочие ограничения права и обременения объекта недвижимости; Срок действия: не устанавливается; Содержание ограничения (обременения): Бертовое поле/са владения объекта
78/06-00/02/238/1007.29	165	вид ограничения (обременения): прочие ограничения права и обременения объекта недвижимости; Срок действия: не устанавливается; Содержание ограничения (обременения): Бертовое поле/са владения объекта
78/06-00/02/238/1007.30	460	вид ограничения (обременения): прочие ограничения права и обременения объекта недвижимости; Срок действия: не устанавливается; Содержание ограничения (обременения): Бертовое поле/са владения объекта
78/06-00/02/238/1007.31	22	вид ограничения (обременения): прочие ограничения права и обременения объекта недвижимости; Срок действия: не устанавливается; Содержание ограничения (обременения): Бертовое поле/са владения объекта
78/06-00/02/238/1007.32	1516	вид ограничения (обременения): прочие ограничения права и обременения объекта недвижимости; Срок действия: не устанавливается; Содержание ограничения (обременения): Бертовое поле/са владения объекта



Документ подписан  
директором федерального агентства  
технического регулирования  
12.05.2025г. 10:08:34

ЕДИНЫЙ ГОСУДАРСТВЕННЫЙ РЕЕСТР НЕДВИЖИМОСТИ

ИНТЕГРАЛ.ФИДЕЛИТИ



Лист 63

Жемалый участок		вид объекта недвижимости	
Лист № 2 раздела 4.1	№ 28	Всего разделов: 8	Всего листов выписки: 197
12.05.2025г. № ЕФ ВП-001/2025-103.2020.78			
Кадастровый номер: 78.06.0002238.1007			
78.06.0002238.1007.38	9028	<p>железнодорожно-авиационная линия, расположенная на территории Жемалого участка, обеспечивающая связь между объектами от пригородных, экспресс и поездов дальнего следования и авиационными в области охраны государственной границы, Российской номер графика: 78.00.2.41</p> <p>вид организации (бронирования): организация право на эксплуатацию участка, предусмотренная статьей 56 Земельного кодекса Российской Федерации. Срок действия: по усмотрению, возобновляемая эксплуатация, выдана распоряжением "Об утверждении правил эксплуатации земли и территории бронирования земель в территории Ленобласской области в Санкт-Петербурге" от 19.10.2016 № 85-н/л. Земельный участок: Базельское водное хозяйство (Федерального агентства водных ресурсов, Содержанию ограничений (бронирования): В соответствии со статьей 65 Водного кодекса Российской Федерации от 03 июня 2006 года № 74-ФЗ в границах прибрежных земельных полосе запрещается: 1) использование земельных участков и площадей расположенных по берегам рек, 2) размещение складов, ангаров, производственных, объектов размещения отходов и объектов в том числе, мусорных, топливных, отвалов, свалок, объектов в складных тележках, пунктов заготовки радиоактивных отходов, 3) осуществление авиационных мер по борьбе с вредными организзмами, 4) движение и стоянка транспортных средств (кроме специальных транспортных средств), за исключением их движения по дорогам и стоянка на дорогах и в специально оборудованных местах, исключая парковочные, 5) размещение авиационных средств, складов горюче-смазочных материалов (за исключением случаев, если авиационные средства, складов горюче-смазочных материалов размещены на территории аэродромов, судостроительных и судоремонтных организаций, инфраструктуры воздушных путей при условии соблюдения требований законодательства в области охраны окружающей среды и особого режима), сжиганий тепличного оборудования, используемых для тепличного хозяйства и ремонта транспортных средств, осуществление работ транспортных средств; 6) размещение специализированных хранения поставок и прицепов, прицепов, транспортных средств, в том числе прицепов, вод. 8) расчистка и добыча общераспространенных полезных ископаемых (за исключением случаев, если добыча и добыча общераспространенных полезных ископаемых осуществляются исключительно в целях обеспечения развития и добычу новых месторождений полезных ископаемых, в границах предоставленных и в соответствии с законодательством Российской Федерации о недрах горючих газов и (или) геологических сведений на основании утвержденного технического проекта и соответствии со статьей 10 (1) Закона Российской Федерации от 21 февраля 1992 года № 2095-1 "О недрах"), 9) расчистка земель; 10) размещение объектов размещения туристов; 11) вывоз сельскохозяйственных животных и организация для них летних лагерей, ванн; Российский номер графика: 78.00.2.42</p>	
78.06.0002238.1007.39	9028	78.00-6.39	
78.06.0002238.1007.40	9028	78.00-6.45	
78.06.0002238.1007.41	4417	<p>вид организации (бронирования): организация право на земельный участок, предусмотренная статьей 56 Земельного кодекса Российской Федерации. Срок действия: по усмотрению, возобновляемая эксплуатация, выдана распоряжением Федерального агентства</p>	



РОССИЙСКОЕ ФЕДЕРАЛЬНОЕ АГЕНТСТВО  
ТЕХНИЧЕСКОГО РЕГУЛИРОВАНИЯ И  
МЕТРОЛОГИИ

ИНТЕЛЛЕКТУАЛЬНАЯ  
СОБСТВЕННОСТЬ



Лист 68

Жемчужный участок		
вдоль объекта недвижимости		
Лист № 5 раздела 4.1	Всего разделов: 8	
12.05.2025г. № КЗ 3114-001/2025-103.2026.78	78.06.0002238.1007	
Кадастровый номер:		
78.06.0002238.1007.44	9328	<p>мелкоразмерных и иных работ, не связанных с работами по содержанию (эксплуатации) объектов культурного наследия или его отдельных элементов, сохранению историко-градостроительной или природной среды объекта культурного наследия. 2. На территории объекта культурного наследия (отдельные элементы зонированной территории), на территории которой предусмотрены обязанности по содержанию и объекту культурного наследия и зонированной территории, функционирующие объекты культурного наследия и территории, связанные с осуществлением деятельности в границах территории наследия объекта культурного наследия и территории, связанные с содержанием и использованием территории объекта культурного наследия устанавливаются законодательством Российской Федерации и Санкт-Петербурга об объектах культурного наследия (памятниках истории и культуры) народов Российской Федерации. Вид зоны по документу: Территория объекта культурного наследия федерального значения "Газовая гавань Гробоного порта", Тип зоны: Территория объекта культурного наследия</p>
78.06.0002238.1007.45	9328	<p>вид отграничения (обременения): охраняемые прию по земельной угодью, предусмотренные статьей 56 Земельного кодекса Российской Федерации. Срок действия: по умолчанию, реквизиты документа-основания: распоряжение от 13.07.2024 № 148-п/д. Невель-Даровское бассейновое водное управление Федерального агентства водных ресурсов. Содержание: отграничения (обременения). Правовой режим устанавливается земельным участком в границах исключительной зоны в прибрежной защитной полосе Балтийского моря на территории города Санкт-Петербурга (существующий в структуре соответствия со статьей 65 Водного Кодекса Российской Федерации). Реквизиты документа: 78.06.0.93. Вид объекта реестра границ: Зона с особыми условиями использования территории. Вид зоны по документу: Часть прибрежной защитной полосы Балтийского моря. Тип зоны: Прибрежная защитная полоса. Номер: 6-н</p>
78.06.0002238.1007.46	174	<p>вид отграничения (обременения): охраняемые прию по земельной угодью, предусмотренные статьей 56 Земельного кодекса Российской Федерации. Срок действия: по умолчанию, реквизиты документа-основания: распоряжение от 13.07.2024 № 148-п/д. Невель-Даровское бассейновое водное управление Федерального агентства водных ресурсов. Содержание: отграничения (обременения). Правовой режим устанавливается земельным участком в границах исключительной зоны в прибрежной защитной полосе Балтийского моря на территории города Санкт-Петербурга (существующий в структуре соответствия со статьей 65 Водного Кодекса Российской Федерации). Реквизиты документа: 78.06.0.45. Вид объекта реестра границ: Зона с особыми условиями использования территории. Вид зоны по документу: Часть возвышенной зоны Балтийского моря. Тип зоны: Возвышенная зона. Номер: 6-н</p>
78.06.0002238.1007.46	174	<p>вид отграничения (обременения): охраняемые прию по земельной угодью, предусмотренные статьей 56 Земельного кодекса Российской Федерации. Срок действия: по умолчанию, реквизиты документа-основания: постановление Правительства РФ «О порешии установления охраняемых зон объектов электросетевого хозяйства и особых условий использования земельных участков, расположенных в границах таких зон» от 24.02.2009 № 160-п. Правительство Российской Федерации.</p>



ДЕПАРТАМЕНТ ГОРОДСКОГО УПРАВЛЕНИЯ

ИНТЕРНАЛ. ФОРМАТО

Железнодорожный участок	
код объекта недвижимости	
Лист № 6 раздела 4.1	Всего разделов: 8
12.05.2025г. № КС ВМ-001/2025-103.2026.78	Всего листов выписки: 197
Кадастровый номер:	78-06-0060223.0.067
	<p>Содержание ограничения (обременения): Ограничения предусмотрены п. 8-11, раздел IV Правил установления ограничений для объектов электроэнергетики и объектов сетей передачи электрической энергии, расположенных в границах таких объектов, утв. Постановлением Правительства РФ от 24.02.2009 № 169 «О введении установления ограничений для объектов электроэнергетики и объектов сетей передачи электрической энергии, расположенных в границах таких объектов (ред. от 21.12.2018)». 8. В определенных случаях запрещается осуществлять любые действия, которые могут нарушить безопасную работу объекта электроэнергетики и сетей, указанных в п. 6, в том числе привести к их повреждению или уничтожению, и (или) нанести вред жизни, здоровью граждан и имуществу физических или юридических лиц, а также повредить или нанести экологический ущерб и возмущившие пожаров, в том числе: а) превышать на пролетах и опорах воздушных линий электропередачи установленных пределов пролета, а также подвешивать на опорах воздушных линий электропередачи: б) проводить работы, угрожающие повреждению объектов электроэнергетики, расположенных в границах таких объектов; в) производить работы, угрожающие безопасности движения поездов и безопасности пассажиров на железнодорожных станциях, без разрешения в (или) составе, и тому числе и иных объектов инфраструктуры железнодорожного транспорта, необходимых для безопасного движения поездов и пассажиров в целях обеспечения эксплуатации оборудования, зданий и сооружений объектов электроэнергетики, проведения работ по ликвидации аварий в установленном их пределах на всем протяжении границ объектов электроэнергетики; в) находиться в пределах охранной территории и установленных ограничений объектов утребности и подпитки, охранять америк и линии распределительных устройств и подстанций, проводить переключения и подключения и электротехнических устройств (установка, обслуживание и ремонт) на работах, занятых выполнением разрешенных установочных коридор работ); разрешать, отнять и арестовать материалы, объекты распределительных устройств и подстанций, воздушных линий электропередачи, а также в охранной зоне объектов линий электропередачи; в) разрешать работу с данными материалами, образовать высоту не более 5 метров, проводить сбор и хранение материалов высотой не более установленных ограничений; в) превышать установленных ограничений объектов электроэнергетики; е) убирать, уничтожить, перемещать, заменять и повреждать распределительные и информационные знаки (либо предустановленные и информационные знаки), имеющие на объектах электроэнергетики; ж) проводить переключения и подключения в электротехнических сетях (указанное требование на распространяется на работников, занятых выполняющим разрешенных в установленном порядке работ); з) осуществлять вмешательство земельных участков и земель сельскохозяйственных земель, мест возникновения нарушений и возмущений объектов, расположенных в охранной зоне объектов электроэнергетики, разрешением или разрешением возмущений или возмущением. 9. II охранная зона, установленная для объектов электроэнергетики (за исключением объектов с мощностью менее 1000 киловатт, исключая пункт 3 в-последующем Правил, за исключением: а) исключаются, или размещать зданиями, объектами, в том числе торговыми объектами, объектами; б) размещать деревья и естественные растения, строения, объекты, сооружения, сооружения для связи, газопроводы и стоянки автобусов, автобусов и автобусов).</p>

	Республика Беларусь
	Министерство природных ресурсов и охраны окружающей среды Республики Беларусь
	Белгород государственного университета архитектуры, строительства, дизайна и искусств
	Декабристов, 1, 010075, г. Минск
ОБЪЕКТ НЕдвижимости	
	ИНВЕСТИЦИОННО-ФИНАНСИРОВАНИЕ

Лист 67

Железнодорожный участок	
ввод объекта недвижимости	
Лист № 7 раздела 4.1	Всего листов раздела 4.1: 28
12.05.2025г. № КС ВНЕ-001/2025-103.2020.78	Всего разделов: 8
Квартальный номер	78.06.000223.К.1067
	<p>проводить любые мероприятия, связанные с большим количеством людей, не зная номинальных расстояний и установившим порядком работ; в) охранять зоны воздушных линий электропередачи; в) включать (выключать) любые летательные аппараты, в том числе воздушных судов, спортивно-модельные летательные аппараты (в спортивных зонах воздушных линий электропередачи); в) проводить авиацию в зоне и осуществлять их пролет с опасными маневрами, пилотаж, жонглирование, полеты (взрывчаткой и др.); в) проводить любые пилажные забросы линий электропередачи; в) осуществлять пролет судов с всплывающими средствами в других местах; в) охранять зоны воздушных линий электропередачи; в) осуществлять доставку транспортных средств на железнодорожных дорогах в местах пересечения с воздушными линиями электропередачи с врезными номинальными классом напряжения 220 кВ и выше (включительно) в охраняемых зонах воздушных линий электропередачи; в) устанавливать рекламные конструкции"; 10. В охраняемых зонах допускается размещение средств и сооружений при соблюдении установленных параметров: в) размещать здания или сооружения на склоне препятствий для доступа в область электропередачи; в) размещать здания или сооружения, в том числе в совокупности с требованиями нормативно-технических документов, проекции и планы, необходимые для доступа в область электропередачи обслуживаемого персонала и техники в целях обеспечения ориентации, технического обслуживания оборудования, зданий и сооружений; в) осуществлять установку электромертвых, провешивать тросы по линиям входов и устанавливать их поперечный шаг в соответствии с требованиями нормативных документов; в) размещать по границам от здания и сооружений до проводов воздушных линий электропередачи напряжение до 1 кВ с номинальным классом напряжения (при необходимости их отключения) должно быть не менее 1,5 метра - от выступающих частей зданий, террас и оград; 3 метра - от уровня земли нулевого по горизонтальной отделке зданий и сооружений до электропроводных частей зданий (предназначенных для эксплуатации в воздушной среде) номинальным классом 1 кВ (при необходимости их отключения) должно быть не менее: 3 метра - от выступающих частей зданий, террас и оград; 0,2 метра - от уровня земли, сооружений; в) допускается размещение зданий и сооружений под проводами воздушных линий электропередачи напряжением до 1 кВ с номинальным классом напряжения проводами, при этом расстояние по вертикали от указанных зданий и сооружений при номинальной нагрузке должно быть не менее 2,5 метра; в) расстояние по горизонтали от здания или сооружения до проводов воздушных линий электропередачи номинальным классом 1 кВ (при номинальном их отключении) должно быть не менее: 2 метра - при проекции номинального класса напряжения до 20 кВ; 4 метра - при проекции номинального класса напряжения 35 - 110 кВ; 5 метров - при проекции номинального класса напряжения 150 кВ; 6 метров - при проекции номинального класса напряжения 220 кВ; 20 метров (8 метров до ближайшей выстой напряженности и проекции номинального класса) и сооружений напряжением 220 кВ; 20 метров (8 метров до проекции номинального класса напряжения 330 - 400 кВ); 30 метров (10 метров до ближайшей выстой напряженности и проекции номинального класса) и сооружений напряженности 500 кВ; 40 метров (10 метров до ближайшей выстой напряженности и проекции номинального класса) и сооружений</p>




РОССИЙСКОЕ ФЕДЕРАЛЬНОЕ АГЕНТСТВО  
ТЕХНИЧЕСКОГО РЕГУЛИРОВАНИЯ И  
МЕТРОЛОГИИ

ИНТЕРНАЛ. ФОРМАТО

Лист 68

Железнодорожный участок	
виз. объекта недвижимости	
Лист № 8 раздела 4.1	Всего листов раздела 4.1: 28
12.05.2025г. № КЗ ВНЕ-001/2025-104292078	Всего листов выписки: 197
Квартальный номер	78.06.000223.К.1007
	<p>электромагнитных станций в радиусе 50 м от проектной номинальной мощности: 750 мВ; е) вид проводки воздушных линий электропередачи документально размечены существующие здания и (или) сооружений и (или) подземные кабели воздушных линий электропередачи: проектные точки здания и (или) сооружений и проектные параметры: электрические и И-И ступени (индуктивности и емкости) с учетом их расположения относительно железобетонной плиты, если арматура выполнена в виде шпильки воздуха; линии электропередачи не превышает 220 кВ; в таком же расстоянии от проектной номинальной мощности воздушных линий электропередачи - здания и сооружения электромагнитных станций и подстанций (включая вспомогательные и обслуживающие объекты), определяющие при условии, что расстояние от номинальной точки указателей зданий и (или) сооружений, ограниченной по вертикали до проектной номинальной линии электропередачи при наибольшей ее высоте: 3 метра - при проектной номинальной мощности напряжения до 35 кВ; 4 метра - при проектной номинальной мощности напряжения 110 кВ; 4 метра - при проектной номинальной мощности напряжения до 35 кВ; 4 метра - при проектной номинальной мощности напряжения 220 кВ; 7,5 метра - при проектной номинальной мощности напряжения 330 - 400 кВ; 8 метров - при проектной номинальной мощности напряжения 500 кВ; 12 метров - при проектной номинальной мощности напряжения 750 кВ; линии связи, линии электромагнитных станций, если проектная номинальная мощность воздушных линий электропередачи не превышает 500 кВ при условии, что расстояние по вертикали до проектной воздушной линии электропередачи от здания, линий при наибольшей ее высоте должна быть не менее: 3 метра - при проектной номинальной мощности напряжения до 35 кВ; 4 метра - при проектной номинальной мощности напряжения 110 кВ; 4 метра - при проектной номинальной мощности напряжения 150 кВ; 4 метра - при проектной номинальной мощности напряжения 220 кВ; 5 метров - при проектной номинальной мощности напряжения 330 - 400 кВ; 5 метров - при проектной номинальной мощности напряжения 500 кВ; 5 метров - при проектной номинальной мощности напряжения 750 кВ; расстояние по вертикали от головки рельса до проектной воздушной линии электропередачи при наибольшей ее высоте должно быть не менее: 7,5 метра - при проектной номинальной мощности напряжения до 35 кВ; 7,5 метра - при проектной номинальной мощности напряжения 110 кВ; 8 метра - при проектной номинальной мощности напряжения 150 кВ; 8,5 метра - при проектной номинальной мощности напряжения 220 кВ; 9 метров - при проектной номинальной мощности напряжения 330 - 400 кВ; 9,5 метра - при проектной номинальной мощности напряжения 500 кВ; 12 метра - при проектной номинальной мощности напряжения 750 кВ; расстояние по вертикали от головки рельса до проектной воздушной линии электропередачи при наибольшей ее высоте должно быть не менее: 7,5 метра - при проектной номинальной мощности напряжения до 35 кВ; 7,5 метра - при проектной номинальной мощности напряжения 110 кВ; 8 метра - при проектной номинальной мощности напряжения 150 кВ; 8,5 метра - при проектной номинальной мощности напряжения 220 кВ; 9 метров - при проектной номинальной мощности напряжения 330 - 400 кВ; 9,5 метра - при проектной номинальной мощности напряжения 500 кВ; 12 метра - при проектной номинальной мощности напряжения 750 кВ; расстояние по вертикали от головки рельса до проектной воздушной линии электропередачи при наибольшей ее высоте должно быть не менее: 7,5 метра - при проектной номинальной мощности напряжения до 35 кВ; 7,5 метра - при проектной номинальной мощности напряжения 110 кВ; 7,5 метра - при проектной номинальной мощности напряжения 150 кВ; 8 метра - при проектной номинальной мощности напряжения 220 кВ; 8,5 метра (11 метров - в границах населенных пунктов) - при проектной номинальной мощности напряжения 330 - 400 кВ; 9,5 метра (11,5 метра - в границах населенных пунктов) - при проектной номинальной мощности напряжения 500 кВ; 16 метров (23 метров - в</p>

 <p>Федеральное агентство по техническому регулированию и метрологии</p>	<p>РОССТАНДАРТИЗАЦИЯ</p>
<p>Федеральное агентство по техническому регулированию и метрологии</p>	<p>РОССТАНДАРТИЗАЦИЯ</p>
<p>Федеральное агентство по техническому регулированию и метрологии</p>	<p>РОССТАНДАРТИЗАЦИЯ</p>
<p>Федеральное агентство по техническому регулированию и метрологии</p>	<p>РОССТАНДАРТИЗАЦИЯ</p>
<p>Федеральное агентство по техническому регулированию и метрологии</p>	<p>РОССТАНДАРТИЗАЦИЯ</p>
<p>Федеральное агентство по техническому регулированию и метрологии</p>	<p>РОССТАНДАРТИЗАЦИЯ</p>
<p>Федеральное агентство по техническому регулированию и метрологии</p>	<p>РОССТАНДАРТИЗАЦИЯ</p>

Лист 69

Железнодорожный участок	
вдоль объекта недвижимости	
Лист № 9 раздела 4.1	Всего разрывов: 8
12.05.2025г. № КЗ ВНЕ-001/2025-103.2026.78	
Кодированный номер:	78.06.000223.К.1067
	<p>(граница населенных пунктов) - при проезде пограничного класса напряжения 750 кВ; проезде в границах села или деревни трассы транзитной и радиотелевизионной линий, если прокладкой воздушной линии напряжения воздушных линий электропередачи не превышает 500 кВ при условии, что расстояние по вертикали от воздушных проводов или трасс до проводов воздушной линии электропередачи при наибольшей стреле провеса должно быть не менее: 3 метров - при проезде пограничного класса напряжения до 35 кВ; 3 метров - при проезде пограничного класса напряжения 110 кВ; 4 метров - при проезде пограничного класса напряжения 150 кВ; 4 метров - при проезде пограничного класса напряжения 220 кВ; 5 метров - при проезде пограничного класса напряжения 330 - 400 кВ; 5 метров - при проезде пограничного класса напряжения 500 кВ; 12 метров - при проезде пограничного класса напряжения 750 кВ; до) в случае если в соответствии с требованиями стандарта безопасности должны соблюдаться прочие указанные расстояния между линиями электропередачи и объектами электроэнергетики, предназначенными для питания зданий, сооружений и границах охранной зоны (предельной зоны из радиотелевизионных радиостанций. 1). В пределах охранной зоны без соблюдения указанных ограничений допускается только деятельность, предусмотренная разделом и составлением такой охранной зоны, проектированием и финансированием работ, выполняемых: а) горными, взрывными, мелкоштробными работами, в том числе связанными с прокладкой и заменой железных дорог; б) электроснабжением, электромонтажными, электромеханическими и электроавтоматическими работами, работами других видов в целях обеспечения работной пригодности оборудования, монтажа и эксплуатации линий (в охраняемых зонах подстанций, распределительных пунктов, пунктов приема, пунктов передачи по вертикали от поверхности земли до высоты забирки с трассой без груза до нижней линии провеса проводов воздушных линий электропередачи через изоляторы и другие вспомогательные устройства, в том числе с учетом номинального уровня нагрузки поды при высоте: г) проезд машин и механизмов, имеющих общую высоту с грузом или без груза от поверхности дороги более 4,5 метра (в охраняемых зонах воздушных линий электропередачи); д) земляные работы на глубине более 0,3 метра (на исключительных участках на глубине более 0,45 метра), а также планировка грунта (в охраняемых зонах подземных объектов линий электропередачи); е) работа с высоковольтными кабелями и шнурами, если высота струны может составлять свыше 3 метров (в охраняемых зонах воздушных линий электропередачи); ж) любые сельскохозяйственные работы с приложением усилий (в исключительных случаях) и обслуживание высотой более 4 метров (в охраняемых зонах воздушных линий электропередачи) или работы с высоковольтными работами, связанными с охраняемой зоной (в охраняемых зонах воздушных линий).</p>



РОССИЙСКОЕ ФЕДЕРАЛЬНОЕ АГЕНТСТВО  
ТЕХНИЧЕСКОГО РЕГУЛИРОВАНИЯ И  
МЕТРОЛОГИИ

ИННОВАЦИОННО-ТЕХНИЧЕСКИЙ ЦЕНТР

Лист 70

Железнодорожный участок	
в/д общества недвижимости	
Лист № 10, рисунок 4.1	Всего листов: 8
12.05.2025г. № КЭ ВПБ-001/2025-103,2026-78	Всего листов выдано: 157
Кодированный номер: 78.06.0002238.1007.47	
78.06.0002238.1007.47	1,26
<p>электропередачи): условия перевозки в соответствии с проектом. Реконструкция попер. границы: 78.06.06.673; Вид объекта реконструкции: Земля с объектом установления жилищно-коммунального территориала. Вид земли по документу: Охраняемая жилищно-коммунального назначения - 1316-1-477; Тип земли: Охраняемая жилищно-коммунального назначения (объектом электрооснащения объектов жилищно-коммунального назначения по предельным, дозарядочной, заводской).</p> <p>под охранительной охраной); охранительная граница земельных участков, предусмотренная статьей 56 Земельного кодекса Российской Федерации; Сроки действия: не установлен, регистрационный номер: по постановлению Правительства РФ «Об порядке установления охраняемых объектов электроэнергетики и объектов жилищно-коммунального назначения земельных участков, расположенных в границах земель населенных пунктов от 24.02.2009 № 169-н/2009»; Правительство Российской Федерации; Содержание охранительной обязанности: Охранительная обязанность ст. 8-11, раздел III Закона устанавливает охраняемых объектов электроэнергетики и объектов жилищно-коммунального назначения земельных участков, расположенных в границах земель населенных пунктов от 24.02.2009 № 169-н/2009 «Об охране установленных объектов: земельных участков, расположенных в границах земель населенных пунктов от 21.12.2018). 8. По охраняемым объектам устанавливается ответственность субъектов электроэнергетики, которые могут нарушить безопасность объектов электроэнергетики, в том числе ответственность в их отношении или законности, и (или) помочь предотвратить вред жизни, здоровью граждан и имуществу физических или юридических лиц, а также оказать воздействие экологического ущерба и возмещение ущерба, в том числе: а) обеспечить на проектах и объектах жилищно-коммунального назначения проведение мероприятий, а также подготавливать на основе полученных данных: а) провести работы, укомплектовать оборудование объектов электроэнергетики, расположенных в границах земель населенных пунктов, в том числе в целях обеспечения безопасности территории и населения объектов электроэнергетики, без охраны и (или) обеспечения соответствия с требованиями нормативно-технических документов, необходимых для ввода в эксплуатацию и поддержания в надлежащем техническом состоянии объектов, а также в соответствии с требованиями объектов электроэнергетики, проведение работ по ликвидации аварий и устранению их последствий на объектах электроэнергетики в границах земель населенных пунктов; а) обеспечить в пределах охраняемой территории и прилегающих территорий, расположенных объектов, обеспечить работу и работу распределительных устройств и подстанций, предотвратить повреждения и аварии объектов и электротехнических устройств (указание требований по распределительным устройствам, зданиям и сооружениям объектов электроэнергетики, проведение работ по ликвидации аварий и устранению их последствий на объектах электроэнергетики в границах земель населенных пунктов); а) обеспечить работу электропередачи, в том числе в отношении объектов жилищно-коммунального назначения и подстанций, обеспечить работу энергетических машин и механизмов, образующих тяжелые металлы с выбросом 5 тонн, производить сбор и слив отходов и жилищно-коммунального назначения и горюче-смазочных материалов (в соответствии с требованиями объектов жилищно-коммунального назначения) утилизировать, утилизировать, переработать, утилизировать, утилизировать средства производства и жилищно-коммунального назначения (забои производственного и жилищно-коммунального назначения).</p>	

**ДОКУМЕНТ ПОДЛИННИК**  
**ЗАКАЗЧИКА РАБОТ**

Федеральное бюджетное учреждение государственной службы жилищно-коммунального назначения  
 Федеральное бюджетное учреждение государственной службы жилищно-коммунального назначения  
 Заголовок: 78.06.0002238.1007.47


---

**ОБЩЕСТВО С ОГРАНИЧЕННОЙ ОТВЕТСТВЕННОСТЬЮ**  
**ИНСИТЕКСТ.ФОРМ**




Лист 72

Жилая застройка		Всего разъемов: 8	
всего объема работ: 157			
Лист № 12, позиция 4.1	Всего листов разреза 4.1: 28	Всего разъемов: 8	Всего листов выписей: 157
12.05.2025г. № КЭ ВНЕ-001/2025-103,2026-78	78,06,00,02,23,К,1067		
Кабельный проект			
	<p>а) расстояние по горизонтали от элемента здания и сооружения до проводки воздушных линий электропередачи напряжением свыше 1 кВ (при необходимости) должно быть не менее 2 метров - при пролете по вертикали классе напряжения до 20 кВ; 4 метра - при пролете по вертикали классе напряжения 35 - 110 кВ; 5 метров - при пролете по вертикали классе напряжения 150 кВ; 6 метров - при пролете по вертикали классе напряжения 220 кВ; 20 метров (8 метров до ближайших частей несоединяемых зданий и сооружений) электрических ступеней и распределительных устройств в проектом номинальном классе напряжения 330 - 400 кВ; 30 метров (10 метров до ближайших частей несоединяемых и соединяемых зданий и сооружений) электрических ступеней и распределительных устройств в проектом номинальном классе напряжения 500 кВ; 40 метров (10 метров до ближайших частей несоединяемых и соединяемых зданий и сооружений) электрических ступеней и распределительных устройств в проектом номинальном классе напряжения 750 кВ; в) от проводки воздушных линий электропередачи до элементов здания и (или) сооружения (в том числе антенны и (или) антенно-фидерные системы) и элементов системы связи в проектом номинальном классе напряжения 220 кВ, а также при необходимости от проектного номинального класса напряжения воздушных линий электропередачи - здания и сооружения электрических ступеней и подстанций (станции электропередачи и объекты, обслуживаемые объектами), отключены при условии, что расстояние от антенной точки указанным зданий и (или) сооружений, отключены по вертикали по проекту воздушной линии электропередачи при наибольшей стреле провеса должно быть не менее: 3 метра - при пролете по вертикали классе напряжения до 35 кВ; 4 метра - при пролете по вертикали классе напряжения 110 кВ; 4 метра - при пролете по вертикали классе напряжения 220 кВ; 7,5 метра - при пролете по вертикали классе напряжения 150 кВ; 5 метра - при пролете по вертикали классе напряжения 330 - 400 кВ; 8 метров - при пролете по вертикали классе напряжения 500 кВ; 12 метров - при пролете по вертикали классе напряжения 750 кВ; линии связи, линии воздушные линии, если пролетный вертикальный класс напряжения воздушных линий электропередачи не превышает 500 кВ при условии, что расстояние по вертикали до проводки воздушной линии электропередачи от указанных линий при наибольшей стреле провеса должно быть не менее: 3 метра - при пролете по вертикали классе напряжения до 35 кВ; 4 метра - при пролете по вертикали классе напряжения 110 кВ; 4 метра - при пролете по вертикали классе напряжения 220 кВ; 4 метра - при пролете по вертикали классе напряжения 150 кВ; 5 метра - при пролете по вертикали классе напряжения 330 - 400 кВ; 8 метров - при пролете по вертикали классе напряжения 500 кВ; 12 метров - при пролете по вертикали классе напряжения 750 кВ; линии связи, линии воздушные линии, если пролетный вертикальный класс напряжения воздушных линий электропередачи не превышает 500 кВ при условии, что расстояние по вертикали до проводки воздушной линии электропередачи при наибольшей стреле провеса должно быть не менее: 2,5 метра - при пролете по вертикали классе напряжения до 35 кВ; 7,5 метра - при пролете по вертикали классе напряжения 110 кВ; 8 метра - при пролете по вертикали классе напряжения 220 кВ; 8,5 метра - при пролете по вертикали классе напряжения 150 кВ; 9 метров - при пролете по вертикали классе напряжения 330 кВ; 9</p>		


 Министерство энергетики Республики Беларусь	Департамент энергоснабжения Республики Беларусь	Инженер, фамилия
	Департамент энергоснабжения Республики Беларусь Белорусская государственная академия энергетического строительства Белорусская государственная академия энергетического строительства Белорусская государственная академия энергетического строительства Белорусская государственная академия энергетического строительства	Инженер, фамилия

Железнодорожный участок		
вдоль объектов недвижимости		
Лист № 13, рисунок 4.1	Всего расстояний: 8	Всего листов выписки: 157
12.05.2025г. № КС ВНЕ-001/2025-103292678	78,06.00/223к.1067	
Квартальный номер:	метра - при проектной номинальном классе напряжении 330 - 400 кВ; 9,5 метра - при проектной номинальном классе напряжении 500 кВ; 12 метров - при проектной номинальном классе напряжении 750 кВ; увеличение длины при условии, что расстояние по вертикали от покрытия железной дороги жскм катаной до покрытия воздушной линии электропередачи при наибольшей стреле провеса должно быть не менее: 7 метров - при проектной номинальном классе напряжении до 35 кВ; 7 метров - при проектной номинальном классе напряжении 110 кВ; 7,5 метра - при проектной номинальном классе напряжении 150 кВ; 8 метров - при проектной номинальном классе напряжении 220 кВ; 8,5 метра (11 метров - в границах населенных пунктов) - при проектной номинальном классе напряжении 330 - 400 кВ; 9,5 метра (13,5 метра - в границах населенных пунктов) - при проектной номинальном классе напряжении 500 кВ; 16 метров (23 метра - в границах населенных пунктов) - при проектной номинальном классе напряжении 750 кВ; провеса контактной сети или выкатки тролля трамвайных и троллейбусных линий, если проектной номинальной классе напряжении воздушных линий электропередачи не превышает 500 кВ при условии, что расстояние по вертикали от верхних проводов линии троллейбусной контактной сети электропередачи при наибольшей стреле провеса должно быть не менее: 3 метров - при проектной номинальном классе напряжении до 35 кВ; 3 метров - при проектной номинальном классе напряжении 110 кВ; 4 метров - при проектной номинальном классе напряжении 150 кВ; 4 метров - при проектной номинальном классе напряжении 220 кВ; 5 метров - при проектной номинальном классе напряжении 330 - 400 кВ; 5 метров - при проектной номинальном классе напряжении 500 кВ; увеличение длины при условии, что расстояние по вертикали от нижней части тросовых опор до покрытия воздушной линии электропередачи при наибольшей стреле провеса должно быть не менее: 4 метров - при проектной номинальном классе напряжении до 35 кВ; 4 метра - при проектной номинальном классе напряжении 110 кВ; 4,5 метра - при проектной номинальном классе напряжении 150 кВ; 5 метров - при проектной номинальном классе напряжении 220 кВ; 6 метров - при проектной номинальном классе напряжении 330 - 400 кВ; 8 метров - при проектной номинальном классе напряжении 500 кВ; 12 метров - при проектной номинальном классе напряжении 750 кВ; все в случае если в соответствии с техническими требованиями к границам безопасности должны соблюдаться предельно допустимые расстояния между такими зданиями, сооружениями и объектами электроузелами, возможность размещения зданий, сооружений в границах охранной зоны определяется не только из противопожарных расстояний 11. В пределах охранной зоны без соблюдения условий осуществления соответствующих видов деятельности, предусмотренных решением о согласовании такой охранной зоны, предприятия и физических лица запрещается: а) гореть, взрываться, самовозгораться, в том числе самозапылять и производить активную пыль; б) загромождать, загромождать и погрузочно-разгрузочные работы, добычу руды, других полезных ископаемых в рудниках, шахтах, карьерах, устройствах погрузки, выгрузки и загрузки леса (в охранной зонах подстанций, объектов линий электропередачи); в) провалиться, упасть, провалиться по вертикали от верхнего арchedого троса, с тросом или без тросов до нижней точки провеса проектной номинального класса напряжении	

 Министерство энергетики Республики Беларусь Национальное учреждение «Белэнерг»	Департамент охраны жизни человека Департамент охраны жизни человека	
	Департамент охраны жизни человека Департамент охраны жизни человека	
	Департамент охраны жизни человека Департамент охраны жизни человека	
Департамент охраны жизни человека Департамент охраны жизни человека	Департамент охраны жизни человека Департамент охраны жизни человека	

Земельный участок		
в/вд области недвижимости		
Лист № 14, раздел 4.1	№ участка: В	Всего листов выписки: 157
12.05.2025г. № КУ ИИ-001/2025-103292678		
Квартальный номер:	78.06.0002238.1007	

		<p>через воздушные линии вышележащего назначения, в том числе с учетом минимального уровня подвешивания проводов; 4) проезд машин и механизмов, имеющих общую высоту с грузом или без груза от поверхности дороги более 4,5 метра (в охранной зоне воздушных линий электропередачи); 5) остальные работы на глубине более 0,3 метра (на выкопанных землях на глубине более 0,45 метра), а также земляные работы (в охранных зонах воздушных линий электропередачи); 6) работа со скрепками, сваями и другими инструментами; 7) установка сельскохозяйственных работ с применением средств механизации; 8) работы с использованием вышек более 4 метров (в охранных зонах воздушных линий электропередачи) или вышек; сельскохозяйственные работы, связанные с посадкой земли (в охранных зонах кабельных линий электропередачи); 9) посадка и вырубка деревьев и кустарников. Распорядитель номер графика: 78.06-6.10316. Вид объема работ: Земля с объектами электрической территории. Вид земли по документам: Охранная зона объекта электрической территории - 1111-1178; Тип земли: Охранная зона объектов электроэнергетики (объекты электроэнергетики объектов в области электроэнергетики).</p>
78.06.0002.238.1007-48	274	<p>в/д охранной зоны (охранной зоны): организация прав на земельный участок, предусмотренная статьей 56 Земельного кодекса Российской Федерации. Срок действия: не установлен, действия документарно-кассовые постановления Правительства РФ «О порядке установления охранных зон объектов электроэнергетики и объектов коммунальной инфраструктуры» от 24.02.2009 № 160 и/или: Приказом Правительства Российской Федерации. Содержание ограничений (обременения): Ограничения предусмотрены в 4-11, раздела III Правил установления охранных зон объектов электроэнергетики (обременения) в соответствии с Земельным кодексом, рассмотренных в графиках таже же, ути. Постановлением Правительства РФ от 24.02.2009 № 160 «О порядке установления охранных зон объектов электроэнергетики и объектов коммунальной инфраструктуры», рассмотренных в графиках таже же, ути (фраг. от 21.12.2018). 4. В охранных зонах запрещается осуществлять любые действия, которые могут нарушить безопасную работу объектов электроэнергетики, в том числе привести к их повреждению или уничтожению, и (или) нанести вред жизни, здоровью граждан и целостности сооружений или юридических лиц, а также повлечь иные экологические ущербы и неблагоприятные последствия, в том числе: а) небрежность при проходе и сборе воздушных линий электропередачи и электрических проводов, а также небрежность на опорах воздушных линий электропередачи; б) проводить работы, угрожающие повреждению объектов электроэнергетики, резать, резать, объекты и предметы, которые могут препятствовать доступу обслуживающего персонала и техники в объекты электрооборудования, без оформления в (или) состоянии, в том числе в соответствии с требованиями нормативно-технических документов, установленных для прямого доступа персонала и персонала в объекты объектов электроэнергетики оборудования, зданий и сооружений объектов электроэнергетики, проведения работ по ликвидации аварий и устранению их последствий по всем проекциям границ охранных зон объектов электроэнергетики) исключены в</p>

 Министерство природных ресурсов и охраны окружающей среды Республики Беларусь		
Государственное учреждение «Белорусский институт кадастра, геодезии и картографии»		
Республика Беларусь, г. Минск, ул. Мясникова, 14		
ФИО, ИНИЦИАЛ, ФАМИЛИЯ		



Жилая застройка		
впл. объекта недвижимости		
Лист № 16, рисунок 4.1	Всего радиусов: 8	Всего листов выписки: 157
12.05.2025г. № КС ВП-001/2025-103/2026/78		
Коммунальный номер:	78-06-0092233/1067	

объекта электропередачи (линии); б) расстояние по горизонтали от элементов здания и сооружений до деревьев, расположенных за линией электропередачи (линии) превышает до 1 кВ с выделенными проводами (при наибольшем их отклонении) должно быть не менее 1,5 метра - от воздушных частей зданий, террас и оград; 1 метра - от ступенчатых и радиальных по горизонтали от элементов зданий и сооружений до воздушных линий электропередачи для эксплуатации в воздухе линий электропередачи (линии) (при наибольшем их отклонении) должно быть не менее 1 метра - от выступающих частей зданий, террас и оград; 0,2 метра - от ступенчатых зданий, сооружений; в) допускается размещение зданий и сооружений под проводами воздушных линий электропередачи напряжением до 1 кВ с выделенными проводами, при этом расстояние по горизонтали от воздушных линий и сооружений при наибольшей стреле провеса должно быть не менее 2,5 метра; д) расстояние по горизонтали от воздушных линий и сооружений до проводов воздушных линий электропередачи напряжением свыше 1 кВ (при наибольшем их отклонении) должно быть не менее: 2 метров - при проекции номинального класса напряжения до 20 кВ; 4 метров - при проекции номинального класса напряжения 35 - 110 кВ; 5 метров - при проекции номинального класса напряжения 150 кВ; 6 метров - при проекции номинального класса напряжения 220 кВ; 20 метров (8 метров до ближайших частей энергообъектных и трансформаторных зданий и сооружений электрических станций и подстанций) - при проекции номинального класса напряжения 330 - 400 кВ; 30 метров (10 метров до ближайших частей энергообъектных и трансформаторных зданий и сооружений электрических станций и подстанций) - при проекции номинального класса напряжения 500 кВ; 40 метров (10 метров до ближайших частей энергообъектных и трансформаторных зданий и сооружений электрических станций и подстанций) - при проекции номинального класса напряжения 750 кВ; е) над проводами воздушных линий электропередачи допускается размещение сооружений видов зданий и (или) сооружений и (или) их переделов с воздушными линиями электропередачи; производственные здания и (или) сооружения промышленного назначения I и II степеней опасности и соответствующие требованиям размещения о тробных помещениях; объекты, если проекция номинального класса напряжения воздушных линий электропередачи на превышает 220 кВ; в том же случае допускается от проектируемого объекта класса напряжения воздушных линий электропередачи - здания и сооружения электрических станций и подстанций (исключая вспомогательные объекты), расположенные при условии, что расстояние от воздушной линии воздушных зданий и (или) сооружений, отнесенной по варианту по варианту до проекции воздушных линий электропередачи при наибольшей стреле провеса должно быть не менее: 3 метров - при проекции номинального класса напряжения до 35 кВ; 4 метров - при проекции номинального класса напряжения 110 кВ; 4 метров - при проекции номинального класса напряжения 150 кВ; 5 метров - при проекции номинального класса напряжения 220 кВ; 7,5 метра - при проекции номинального класса напряжения 330 - 400 кВ; 8 метров - при проекции номинального класса напряжения 500 кВ; 12 метров - при проекции номинального класса напряжения 750 кВ; линии связи, линии электропередачи напряжения, если проекция номинального класса напряжения воздушных линий электропередачи не превышает 500 кВ при условии, что расстояние по варианту до проекции




РОССТАНДАРТ  
 Федеральное агентство  
 технического регулирования  
 и метрологии  
 Федеральное агентство  
 технического регулирования  
 и метрологии

ФАИРС ВНЕШНЕЭКОНОМИЧЕСКИХ СВЯЗЕЙ

ИНТЕРНАЛ, ФИЗИЧНО

Лист 77

Железнодорожный участок		всего объектов недвижимости	
Лист № 17 раздела 4.1	Всего листов раздела 4.1: 28	Всего разделов: 8	Всего листов выписки: 157
12.05.2025г. № КС ВНЕ-001/2025-103292078			
Квартальный номер: 78.06.000223.К.1067			
		<p>воздушной линии электропередачи от указанных линий при наибольшей средней скорости движения поездов должно быть не менее: 3 метров - при проектной номинальной классе напряжения до 35 кВ; 4 метра - при проектной номинальной классе напряжения 110 кВ; 4 метра - при проектной номинальной классе напряжения 150 кВ; 4 метра - при проектной номинальной классе напряжения 220 кВ; 5 метров - при проектной номинальной классе напряжения 330 - 400 кВ; 5 метров - при проектной номинальной классе напряжения 500 кВ; вольтаж дороги при условии, что расстояние по вертикали от головки рельса до проекции номинального класса напряжения при наибольшей средней скорости должно быть не менее: 7,5 метра - при проектной номинальной классе напряжения до 35 кВ; 7,5 метра - при проектной номинальной классе напряжения 110 кВ; 8 метров - при проектной номинальной классе напряжения 150 кВ; 8,5 метра - при проектной номинальной классе напряжения 220 кВ; 9 метров - при проектной номинальной классе напряжения 330 - 400 кВ; 9,5 метра - при проектной номинальной классе напряжения 500 кВ; 12 метров - при проектной номинальной классе напряжения 750 кВ; в столбчатых дорогах при условии, что расстояние по вертикали от проекции проекции цепи линии всех категорий до проекции воздушной линии электропередачи при наибольшей средней скорости должно быть не менее: 7 метров - при проектной номинальной классе напряжения до 35 кВ; 7 метров - при проектной номинальной классе напряжения 110 кВ; 7,5 метра - при проектной номинальной классе напряжения 150 кВ; 8 метров - при проектной номинальной классе напряжения 220 кВ; 8,5 метра (11 метров - в границах населенных пунктов) - при проектной номинальной классе напряжения 330 - 400 кВ; 9,3 метра (13,5 метра - в границах населенных пунктов) - при проектной номинальной классе напряжения 500 кВ; 16 метров (23 метров - в границах населенных пунктов) - при проектной номинальной классе напряжения 750 кВ; проекция контактной сети или несущего троса трамвайных и троллейбусных линий, если проекция номинальной классе напряжения воздушных линий электропередачи не превышает 500 кВ при условии, что расстояние по вертикали от указанных проекции или трассы до проекции воздушной линии электропередачи при наибольшей средней скорости должно быть не менее: 3 метров - при проектной номинальной классе напряжения до 35 кВ; 3 метров - при проектной номинальной классе напряжения 110 кВ; 4 метров - при проектной номинальной классе напряжения 150 кВ; 4 метров - при проектной номинальной классе напряжения 220 кВ; 5 метров - при проектной номинальной классе напряжения 330 - 400 кВ; 5 метров - при проектной номинальной классе напряжения 500 кВ; троллейбусной при условии, что расстояние по вертикали от проекции от нижней части трубопровода до проекции воздушной линии электропередачи при наибольшей средней скорости должно быть не менее: 4 метров - при проектной номинальной классе напряжения до 35 кВ; 4 метра - при проектной номинальной классе напряжения 110 кВ; 4,5 метра - при проектной номинальной классе напряжения до 150 кВ; 5 метров - при проектной номинальной классе напряжения 220 кВ; 6 метров - при проектной номинальной классе напряжения 330 - 400 кВ; 8 метров - при проектной номинальной классе напряжения 500 кВ; 12 метров - при проектной номинальной классе напряжения 750 кВ; во) в случае если в соответствии с техническими требованиями к требованиям в воздушной безопасности должны соблюдаться минимальные расстояния между линиями</p>	

 Министерство природных ресурсов и охраны окружающей среды Республики Беларусь		ИНТЕГРАЛ.ФОРМАТИВ
Государственное учреждение «Белорусский институт кадастра, геодезии и картографии»		
БЕЛОРУССКИЙ ИНСТИТУТ КАДАСТРА, ГЕОДЕЗИИ И КАРТОГРАФИИ		
Белорусский институт кадастра, геодезии и картографии		



Жилая застройка		
впл. объекта недвижимости		
Лист № 20, рисунок 4.1	Число этажей: 8	Всего листов: 157
12.05.2025г. № КС ВНЕ-001/2025-104292078		
Комментарий инвест:	78.06.00/223.К.1067	

воздушными линиями электропередачи с проектным номинальным классом напряжения 330 кВ и выше (включительно в границах зонных воздушных линий электропередачи); ж) установка и ввод в эксплуатацию; з) в крайних зонах допускается размещение линий и сооружений следующих параметров: л) расположенные здания или сооружения не должны препятствовать доступу в область электросетового оборудования или сооружений, в том числе в соответствии с требованиями аккредитованных организаций, проектами и паспортами, необходимыми для доступа и обслуживания электроустановки обслуживающего персонала и персонала смежных организаций, технического персонала обслуживающих организаций, зданий и сооружений объектов электропередачи, проведения работ по ликвидации аварий и устройству их последствий на всем протяжении границы объема электропередачи; б) расстояние по горизонтали от электрических линий до сооружений должно быть не менее: 1,5 метра - от воздушных частей хвостов, террас и омов; 1 метра - от ступеней; в) расстояние по вертикали от элементов линий в сооружениях до горизонтальной жила кабелей (предназначенных для эксплуатации в воздушной среде) в любом сечении 1 мВ (при наибольшем их отклонении) должно быть не менее: 1 метра - от воздушных частей хвостов, террас и омов; 0,2 метра - от ступеней стов хвостов, сооружений; г) воздушные линии электропередачи под пролетами воздушных линий электропередачи вводятся до 1 мВ с соблюдением установленных пролетов, при этом расстояние по вертикали от элементов хвостов и сооружений при наибольшей высоте пролета должно быть не менее 2,5 метра; д) расстояние по горизонтали от элементов линий и сооружений до пролетов воздушных линий электропередачи напряжением свыше 1 кВ (при наибольшем их отклонении) должно быть не менее: 2 метра - при пролетах номинальным классом напряжения до 20 кВ; 4 метра - при пролетах номинальным классом напряжения 20 - 110 кВ; 5 метров - при пролетах номинальным классом напряжения 150 кВ; 6 метров - при пролетах номинальным классом напряжения 220 кВ; 20 метров (8 метров до ближайших частей неэкранируемых и экранируемых хвостов и сооружений электроустановок естественной и искусственной) - при пролетах номинальным классом напряжения 330 - 400 кВ; 30 метров (10 метров до ближайших частей неэкранируемых и экранируемых хвостов линий и сооружений электроустановок естественной и искусственной) - при пролетах номинальным классом напряжения 500 кВ; 40 метров (10 метров до ближайших частей неэкранируемых и экранируемых хвостов и сооружений электроустановок естественной и искусственной) - при пролетах номинальным классом напряжения 750 кВ; е) под пролетами воздушных линий электропередачи допускается размещение сооружений надземных и подземных (или) сооружений с сооружениями воздушных линий электропередачи производственных зданий и (или) сооружений производственных предприятий I и II ступени сложности в соответствии с техническими регламентами и требованиями стандарта безопасности, если проектный номинальный класс напряжения воздушных линий электропередачи не превышает 220 кВ, в случае вне зонных зон от проектного номинального класса вводятся воздушных линий электропередачи - здания и сооружения электроустановок естественной и искусственной (включая вспомогательные и




РОССТАНДАРТ  
Федеральное агентство по техническому регулированию и метрологии  
Федеральное государственное учреждение  
Федеральный центр экспертизы средств измерения и калибровки приборов  
Дата выдачи: 12.05.2025 г. в 14:00 ч.

ФЕДЕРАЛЬНОЕ АГЕНТСТВО ТЕХНИЧЕСКОГО РЕГУЛИРОВАНИЯ И МЕТРОЛОГИИ

ИНВЕСТИЦИОННЫЙ ФОНД

Лист 81

Железнодорожный участок		Всего разрядов: 8	
всего объектов железнодорожности			
Лист № 21 разряда 4.1	Всего листов разряда 4.1: 28	Всего листов выписки: 157	
12.05.2025г. № КЭ ВНЕ-001/2025-1032920-78			
Компьютерный номер: 78.06.000223К.1067			
	<p>обслуживающие объекты), отключены при условии, что расстояние от низшей точки воздушных линий в (или) сооружений, предназначенных для передачи до передачи воздушной линии электропередачи при наибольшей длине пролета должно быть не менее: 3 метра - при простом номинальном классе напряжения до 35 кВ; 4 метра - при простом номинальном классе напряжения 110 кВ; 4 метра - при простом номинальном классе напряжения 150 кВ; 5 метров - при простом номинальном классе напряжения 220 кВ; 7,5 метра - при простом номинальном классе напряжения 330 - 400 кВ; 8 метров - при простом номинальном классе напряжения 500 кВ; 12 метров - при простом номинальном классе напряжения 750 кВ; линии электропередачи не имеют воздушной линии, если простейший номинальный класс выражения воздушных линий электропередачи не превышает 500 кВ при условии, что расстояние по вертикали до проводов воздушной линии электропередачи от указанных линий при наибольшей длине пролета должно быть не менее: 3 метра - при простом номинальном классе напряжения до 35 кВ; 4 метра - при простом номинальном классе напряжения 110 кВ; 4 метра - при простом номинальном классе напряжения 150 кВ; 5 метров - при простом номинальном классе напряжения до 330 кВ; 5 метра - при простом номинальном классе напряжения 500 кВ; железные дороги при условии, что расстояние по вертикали от головки рельса до простейшей воздушной линии электропередачи при наибольшей длине пролета должно быть не менее: 7,5 метра - при простом номинальном классе напряжения до 35 кВ; 7,5 метра - при простом номинальном классе напряжения 110 кВ; 8 метров - при простом номинальном классе напряжения 150 кВ; 8,5 метра - при простом номинальном классе напряжения 220 кВ; 9 метров - при простом номинальном классе напряжения 330 - 400 кВ; 9,5 метра - при простом номинальном классе напряжения 500 кВ; 12 метров - при простом номинальном классе напряжения 750 кВ; автомобильные дороги при условии, что расстояние по вертикали от поверхности проезжей части до проводов контактной воздушной линии электропередачи при наибольшей длине пролета должно быть не менее: 7 метров - при простом номинальном классе напряжения до 35 кВ; 7 метров - при простом номинальном классе напряжения 110 кВ; 7,5 метра - при простом номинальном классе напряжения 150 кВ; 8 метров - при простом номинальном классе напряжения 220 кВ; 8,5 метра - при простом номинальном классе напряжения 330 - 400 кВ; 9,5 метра - при простом номинальном классе напряжения 500 кВ; 10 метров - при простом номинальном классе напряжения 750 кВ; в границах населенных пунктов) - при простом номинальном классе напряжения 500 кВ; 10 метров (23 метра - в границах населенных пунктов) - при простом номинальном классе напряжения 750 кВ; простейший контактный сетевой воздушный трансформатор в воздушных линиях, если простейший номинальный класс напряжения воздушных линий электропередачи не превышает 500 кВ при условии, что расстояние по вертикали от указанных проводов или проводов воздушной линии электропередачи при наибольшей длине пролета должно быть не менее: 3 метра - при простом номинальном классе напряжения до 35 кВ; 3 метра - при простом номинальном классе напряжения 110 кВ; 4 метра - при простом номинальном классе напряжения 150 кВ; 4 метра - при простом номинальном классе напряжения 220 кВ; 5 метров - при простом номинальном классе напряжения 330 - 400 кВ; 5 метров - при простом номинальном классе напряжения 500 кВ; 5 метров - при простом номинальном классе напряжения 750 кВ</p>		


 Федеральное агентство по инфраструктуре железнодорожного транспорта		Департамент по развитию железнодорожной инфраструктуры	
		Федеральное агентство по инфраструктуре железнодорожного транспорта	
Федеральное агентство по инфраструктуре железнодорожного транспорта		Департамент по развитию железнодорожной инфраструктуры	





Лист 84

Железнодорожный участок		
вдоль объекта недвижимости		
Лист № 24 рисунка 4.1	Всего рисунков: 8	Всего листов рисунков: 157
12.05.2025г. № КС ВНЕ-001/2025-103.2020.78		
Компьютерный номер: 78.06.000223.К.1067		
		<p>надом линия и остальной проводки, любые мероприятия, связанные с безопасным использованием линий, не являясь выполняемых мероприятий в установленном порядке работ (в отдельных зонах воздушных линий электропередачи); в) устанавливать (закупать) любые дополнительные аппараты, в том числе воздушных линий, соединяющие между собой воздушных аппаратов (в отдельных зонах воздушных линий электропередачи); г) бросать веревки и другие и осуществлять их пропуск с опорами и изоляторами, цепями, цепями, воздушными линиями подвешенных воздушных линий электропередачи; д) осуществлять пропуск судам, подвешенных к ступам и другим элементам (в отдельных зонах воздушных линий электропередачи); е) осуществлять установку трансформаторных средств на воздушных линиях, деревьях в местах пересечения с воздушными линиями электропередачи с проведением номинального классом напряжения 330 кВ в выше (безопасности) в отдельных зонах воздушных линий электропередачи); в) устанавливать рекламные конструкции; 10. В отдельных зонах, подлежащих реализации зданий и сооружений при соблюдении следующих параметров: в) размещение здания или сооружения не создает препятствий для доступа в область электрооборудования (стационарные или передвижные, в том числе в соответствии с требованиями нормативно-технических документов, проектов и паспортов, необходимых для доступа к объекту электрооборудования обслуживающего персонала и техники и средств обеспечения оперативного, технического и ремонтного обслуживания оборудования, зданий и сооружений объектов электроэнергетики, проведения работ по ликвидации аварий и устранению их последствий на всем протяжении границах объекта электроэнергетики); в) размещение по территории от элементов зданий и сооружений до проводов воздушных линий электропередачи (напряжения до 1 кВ) с номинальным классом напряжения (при наличии их отключении) должно быть не менее: 1,5 метра - от воздушных частей зданий, террас, балконов, 1 метра - от других ступ, в) расстояние по горизонтали от элементов зданий и сооружений до токопроводящих жил кабелей (присоединяемых для эксплуатации в воздушной среде) напряжением свыше 1 кВ (при наличии их отключении) должно быть не менее: 1 метра - от воздушных частей зданий, террас и ступ, 0,2 метра - от других ступ зданий, сооружений; г) допускается размещение зданий и сооружений под проводами воздушных линий электропередачи напряжением до 1 кВ с номинальным классом напряжения, при этом расстояние по вертикали от воздушных линий и сооружений при наибольшей стреле провеса должно быть не менее 2,5 метров; д) расстояние по горизонтали от элементов зданий и сооружений до проводов воздушных линий электропередачи напряжением свыше 1 кВ (при наличии их отключении) должно быть не менее: 2 метров - при прокатом номинальным классом напряжения до 20 кВ, 4 метров - при прокатом номинальным классом напряжения 25 - 110 кВ, 5 метров - при прокатом номинальным классом напряжения 150 кВ; 6 метров - при прокатом номинальным классом напряжения 220 кВ; 20 метров (8 метров до ближайших частей ответственных и ответственных частей зданий и сооружений) электрооборудования и воздушной - при прокатом номинальным классом напряжения 330 - 400 кВ, 30 метров (10 метров до ближайших частей ответственных и ответственных частей зданий и сооружений) электрооборудования и воздушной - при прокатом номинальным классом напряжения 500 кВ; 60 метров (10 метров до ближайших частей и воздушной) - при прокатом номинальным классом напряжения 500 кВ; 60 метров (10 метров до ближайших частей</p>

 Федеральное агентство по техническому регулированию и метрологии	Департамент по вопросам электроэнергетики
Федеральное государственное учреждение «Федеральное агентство по техническому регулированию и метрологии»	Инженерный отдел
Федеральное государственное учреждение «Федеральное агентство по техническому регулированию и метрологии»	Инженерный отдел

Лист 85

Железнодорожный участок		всего объектов недвижимости	
Лист № 25 протокол 4.1	Всего листов раздела 4.1: 28	Всего разделов: 8	Всего листов выписки: 157
12.05.2025г. № КС ВНЕ-001/2025-1032920-78			
Квартальный номер: 78.06.000223.К.1007			
		<p>включенные в раздел выписки зданий и сооружений элеваторных ступней и окрасочный) - при проектной номинальной мощности 750 кВт, 4) под прокладку воздушных линий электропередачи документально размещены следующие объекты зданий и (или) сооружений и (или) их части: с учетом их конструктивных особенностей, размещения объектов вольтовых устройств Т и П ступеней обслуживания в соответствии с требованиями регламентов о требованиях пожарной безопасности, если проектной номинальной классы напряжения воздушных линий электропередачи не превышает 220 кВ, а также вне зависимости от проектной номинального класса напряжения воздушных линий электропередачи - здания и сооружения электропередачи ступеней и подстанций (включая вольтовые устройства и оборудование объектов), отнесенные при условии, что расстояние от наибольшей точки установки зданий и (или) сооружений (включая их вертикали до проходов воздушных линий электропередачи при наибольшей стреле провеса должно быть не менее: 3 метра - при проектной номинальном классе напряжения до 35 кВ); 4 метра - при проектной номинальном классе напряжения 220 кВ; 7,5 метра - при проектной номинальном классе напряжения 330 - 400 кВ; 8 метров - при проектной номинальном классе напряжения 500 кВ; 12 метров - при проектной номинальном классе напряжения 750 кВ, здания, здания производственного назначения, если проектной номинальной классы напряжения воздушных линий электропередачи не превышает 500 кВ при условии, что расстояние до вертикали до прохода воздушной линии электропередачи от указанных линий при наибольшей стреле провеса должно быть не менее: 3 метров - при проектной номинальном классе напряжения до 35 кВ; 4 метра - при проектной номинальном классе напряжения 110 кВ; 4 метра - при проектной номинальном классе напряжения 150 кВ; 4 метра - при проектной номинальном классе напряжения 220 кВ; 5 метров - при проектной номинальном классе напряжения 330 - 400 кВ; 5 метров - при проектной номинальном классе напряжения 500 кВ, железистые конструкции при условии, что расстояние до вертикали от прохода воздушной линии электропередачи при наибольшей стреле провеса должно быть не менее: 7,5 метра - при проектной номинальном классе напряжения до 35 кВ; 7,5 метра - при проектной номинальном классе напряжения 110 кВ; 8 метров - при проектной номинальном классе напряжения 150 кВ; 8,5 метра - при проектной номинальном классе напряжения 220 кВ; 9 метров - при проектной номинальном классе напряжения 330 - 400 кВ; 9,5 метра - при проектной номинальном классе напряжения 500 кВ; 12 метров - при проектной номинальном классе напряжения 750 кВ, автомобильные дороги при условии, что расстояние до вертикали от прохода воздушной линии электропередачи от прохода всех объектов до прохода воздушной линии электропередачи при наибольшей стреле провеса должно быть не менее: 7 метров - при проектной номинальном классе напряжения 110 кВ; 7 метров - при проектной номинальном классе напряжения 150 кВ; 7,5 метра - при проектной номинальном классе напряжения 220 кВ; 8 метров - при проектной номинальном классе напряжения 330 - 400 кВ; 8,5 метра - при проектной номинальном классе напряжения 500 кВ; 9 метров - при проектной номинальном классе напряжения 750 кВ; 11 метров - в границах вольтовых устройств) - при проектной номинальном классе напряжения 330 - 400 кВ; 9,5 метра - в границах вольтовых устройств) - при проектной номинальном классе напряжения 500 кВ; 16</p>	



РОССТАНДАРТ  
Федеральное агентство по техническому регулированию и метрологии  
125080, Москва, Б. Садовое кольцо, д. 10/12  
12.05.2025г. 16:50:34.000000

ФЕДЕРАЛЬНОЕ АГЕНТСТВО ТЕХНИЧЕСКОГО РЕГУЛИРОВАНИЯ И МЕТРОЛОГИИ

ИНТЕРНАЛ, ФОРМАТО



Лист 87

Земельный участок		
вид объекта недвижимости		
Лист № 27 раздела 4.1	Всего листов раздела 4.1: 28	Всего листов выписки: 157
12.05.2025г. № КУ ИИ-001/2025-103.2020.78		
Кадастровый номер: 78:06:0040203:8:1007		
1	данные отсутствуют	землепользования (обременения): срочное право на земельный участок, предусмотренное статьей 56 Земельного кодекса Российской Федерации; Срок действия: по установлению. Содержимое ограничения (обременения): Обременения охранная зона центра жилищных работ Санкт-Петербурга
2	данные отсутствуют	под ограничения (обременения): срочное право на земельный участок, предусмотренное статьей 56 Земельного кодекса Российской Федерации; Срок действия: по установлению. Содержимое ограничения (обременения): Воздухоохранная зона водоема
3	данные отсутствуют	под ограничения (обременения): срочное право на земельный участок, предусмотренное статьей 56 Земельного кодекса Российской Федерации; Срок действия: по установлению. Содержимое ограничения (обременения): Прибрежная защитная полоса водоема
4	данные отсутствуют	под ограничения (обременения): срочное право на земельный участок, предусмотренное статьей 56 Земельного кодекса Российской Федерации; Срок действия: по установлению. Содержимое ограничения (обременения): Территория покоев в жилом объекте
5	данные отсутствуют	под ограничения (обременения): срочное право на земельный участок, предусмотренное статьей 56 Земельного кодекса Российской Федерации; Срок действия: по установлению. Содержимое ограничения (обременения): Территория покоев в жилом объекте
6	данные отсутствуют	под ограничения (обременения): срочное право на земельный участок, предусмотренное статьей 56 Земельного кодекса Российской Федерации; Срок действия: по установлению. Содержимое ограничения (обременения): Территория покоев в жилом объекте
7	данные отсутствуют	под ограничения (обременения): срочное право на земельный участок, предусмотренное статьей 56 Земельного кодекса Российской Федерации; Срок действия: по установлению. Содержимое ограничения (обременения): Территория покоев в жилом объекте
8	данные отсутствуют	под ограничения (обременения): срочное право на земельный участок, предусмотренное статьей 56 Земельного кодекса Российской Федерации; Срок действия: по установлению. Содержимое ограничения (обременения): Территория покоев в жилом объекте
9	данные отсутствуют	под ограничения (обременения): срочное право на земельный участок, предусмотренное статьей 56 Земельного кодекса Российской Федерации; Срок действия: по установлению. Содержимое ограничения (обременения): Территория покоев в жилом объекте
10	данные отсутствуют	под ограничения (обременения): срочное право на земельный участок, предусмотренное статьей 56 Земельного кодекса Российской Федерации; Срок действия: по установлению. Содержимое ограничения (обременения): Территория покоев в жилом объекте
11	данные отсутствуют	под ограничения (обременения): срочное право на земельный участок, предусмотренное статьей 56 Земельного кодекса Российской Федерации; Срок действия: по установлению. Содержимое ограничения (обременения): Территория покоев в жилом объекте
12	данные отсутствуют	под ограничения (обременения): срочное право на земельный участок, предусмотренное статьей 56 Земельного кодекса Российской Федерации; Срок действия: по установлению. Содержимое ограничения (обременения): Территория покоев в жилом объекте



Полное наименование должности

Инициалы, фамилия



Лист 4.2 Лист 89

## Выписка из Единого государственного реестра недвижимости об объеме недвижимости

Сведения о части земельного участка

Земельный участок			
вид объекта недвижимости			
Лист № 1 раздела 4.2	Всего листов раздела 4.2: 69	Листов раздела: 8	Всего листов выписки: 157
12.05.2025г. № ЕУ/ВН-001/2025-10.9.2026/78			
Квартальный номер: 78/06/0022348/1007/21			

## Сведения о нераскрытых точках границы земли (объект) земельного участка

Участный номер земли: 78/06/0022348/1007/21

Система координат: СК-1564

Номер точки	Координаты, м		Описание закрепления на местности	4	5
	X	Y			
1					
1	94471.71	108510.58	-	-	-
2	94473.55	108504.09	-	-	-
3	94478.55	108522.84	-	-	-
4	94491.21	108548.37	-	-	-
5	94492.58	108555.02	-	-	-
6	94496.22	108556.41	-	-	-
7	94508.85	108551.82	-	-	-
8	94507.06	108547.74	-	-	-
9	94518.74	108542.86	-	-	-
10	94520.74	108547.09	-	-	-
11	94509.19	108552.33	-	-	-
12	94494.85	108559.44	-	-	-
13	94494.4	108559.67	-	-	-
14	94494.07	108559.78	-	-	-
15	94493.63	108559.89	-	-	-
16	94493.29	108560	-	-	-
17	94492.85	108560	-	-	-
18	94492.4	108560	-	-	-
19	94492.07	108560	-	-	-
20	94491.63	108559.89	-	-	-
21	94491.18	108559.78	-	-	-



ДЕЛЕНИЕ НЕИМУЩЕСТВЕННОСТИ

ИНТЕГРАЛ. ФИДЕЛИТИ

Лист 00

Земельный участок					
вд. объекта недвижимости					
Лист № 2 раздела 4.2		Всего листов раздела 4.2: 6)		Всего листов: 8	
12.05.2025г. № КУ ВВ-001/2025-104292078					
Квартальный номер: 78-06-0002238-1007					
1	2	3	4	5	
22	94490.85	1085 59,67	-	-	
23	94490.4	1085 59,56	*	*	
24	94490.07	1085 59,33	*	*	
25	94489.73	1085 59,11	*	*	
26	94489.4	1085 58,89	*	*	
27	94489.07	1085 58,55	*	*	
28	94488.85	1085 58,33	*	*	
29	94488.51	1085 58,11	*	*	
30	94488.29	1085 57,89	*	*	
31	94488.07	1085 57,67	*	*	
32	94487.96	1085 56,89	*	*	
33	94487.84	1085 56,55	*	*	
34	94487.73	1085 56,33	*	*	
35	94486.44	1085 49,09	*	*	
36	94476.06	1085 29,09	*	*	
37	94475.28	1085 29,42	*	*	
38	94474.95	1085 29,53	*	*	
39	94474.5	1085 29,64	*	*	
40	94474.06	1085 29,64	*	*	
41	94473.72	1085 29,64	*	*	
42	94473.28	1085 29,64	*	*	
43	94472.83	1085 29,64	*	*	
44	94472.59	1085 29,53	*	*	
45	94472.05	1085 29,42	*	*	
46	94471.61	1085 29,31	*	*	
47	94471.28	1085 29,09	*	*	
48	94470.94	1085 28,98	*	*	
49	94470.61	1085 28,75	*	*	
50	94470.28	1085 28,42	*	*	



ДЕЛЕНИЕ ВНЕШНЕГО РАБОТНИКА

ИНТЕРНАЛ, ФОНДЕР

Лист 91

Земельный участок					
влад. объект недвижимости					
Лист № 3 раздела 4.2		Всего листов раздела 4.2: 6)		Всего разделов: 8	
12.05.2025г. № КУ ВВЕ-001/2025-104292078					
Квартальный номер: 78-06-0002238-1007					
1	2	3	4	5	
51	94469.94	108528.2	-	-	-
52	94469.72	108527.87	*	*	*
53	94469.39	108527.53	-	-	-
54	94469.16	108527.2	-	-	-
55	94469.05	108526.75	-	-	-
56	94468.83	108526.2	-	-	-
57	94468.39	108525.33	-	-	-
58	94468.16	108525.02	-	-	-
59	94467.83	108525.53	-	-	-
60	94467.5	108525.64	-	-	-
61	94466.71	108528.87	-	-	-
62	94464.71	108529.76	-	-	-
63	94453.7	108531.27	*	*	*
64	94451.28	108529.79	-	-	-
65	94455.11	108524.03	-	-	-
66	94466.51	108521.74	*	*	*
1	94471.71	108519.58	-	-	-



ДЕПАРТАМЕНТ ПО ЗЕМЛЕУСТРОЕНИЮ, ИНЖЕНЕРНОМУ ДЕЛУ И КАДАСТРУ

ИНТЕРНАЛ, ФОНДЕРИТ

Лист 03

Земельный участок					
в/д общества недвижимости					
Лист № 5 раздела 4.2		Всего листов раздела 4.2: 6)		Всего листов: 8	
12.05.2025г. № КУ ВВ-001/2025-104292678		78:06:0002218/007			
Квартальный номер:					
1	2	3	4	5	
25	94461.82	108566.67	-	-	
26	94461.6	108567.01	-	-	
27	94461.38	108567.34	-	-	
28	94461.05	108567.67	-	-	
29	94460.82	108568.01	-	-	
30	94460.60	108568.33	-	-	
1	94460.06	108568.5	-	-	



ИНФОРМАЦИОННО-КАДАСТРОВЫЙ ОТДЕЛ

ИНФОРМАЦИОННО-КАДАСТРОВЫЙ ОТДЕЛ

Лист 04

Земельный участок						
вид объекта недвижимости						
Лист № 6 раздела 4.2		Всего листов раздела 4.2: 6)		Всего разделов: 8		Всего листов выписки: 157
12.05.2025г. № КУ ВМ-001/2025-104292678						
Квартальный номер: 78-06-0002238-1007						
Сведения о характеристиках земель, границах участка (кадастр) земельного участка						
Участий поляр участ: 78-06-0002238-1007/23						
Система координат: СБ01904						
Номер точки	Координаты, м		Описание закрепления на местности	Средние выдержанные погрешности определения координат закрепленных точек границ земельного участка, м.		
	X	Y		4	5	5
1						
1	94471.56	108403.6	-	-	-	-
2	94462.59	108409.27	-	-	-	-
3	94464.53	108413.72	-	-	-	-
4	94460.96	108415.25	-	-	-	-
5	94458.87	108410.99	-	-	-	-
6	94438.09	108420.47	-	-	-	-
7	94439.68	108424.84	-	-	-	-
8	94438.71	108426.53	-	-	-	-
9	94438.42	108429.38	-	-	-	-
10	94444.08	108446.74	-	-	-	-
11	94445.49	108450.79	-	-	-	-
12	94433.84	108431.22	-	-	-	-
13	94413.69	108410.9	-	-	-	-
14	94433.58	108430.36	-	-	-	-
15	94433.47	108430.12	-	-	-	-
16	94433.47	108429.68	-	-	-	-
17	94433.47	108429.24	-	-	-	-
18	94433.47	108428.9	-	-	-	-
19	94433.69	108426.01	-	-	-	-
20	94433.8	108425.57	-	-	-	-
21	94433.91	108425.23	-	-	-	-
22	94434.03	108424.79	-	-	-	-
23	94434.14	108424.45	-	-	-	-
24	94434.36	108424.01	-	-	-	-



ДЕЛЕНИЕ ИНЖЕНЕРНО-КАДАСТРОВОГО ИМУЩЕСТВА

ИНЖЕНЕРНО-КАДАСТРОВОЕ ИМУЩЕСТВО

Лист 05

Земельный участок					
в/д общества недвижимости					
Лист № 7 раздела 4.2		Всего листов раздела 4.2: 6)		Всего разделов: 8	Всего листов выписки: 157
12.05.2025г. № КУ ВВ-001/2025-105292078					
Квартальный номер: 78:06:002238:1007					
1	2	3	4	5	
25	94415.36	108422.34	-	-	
26	94415.58	108422.01	*	*	
27	94415.81	108421.67	-	-	
28	94416.14	108421.34	-	-	
29	94416.36	108421.12	-	-	
30	94416.69	108420.78	-	-	
31	94417.03	108420.56	-	-	
32	94417.36	108420.34	-	-	
33	94417.58	108420.23	-	-	
34	94418.93	108410.67	-	-	
35	94462.78	108408.95	-	-	
1	94471.56	103405.6	-	-	



ОБЩЕСТВО С ОГРАНИЧЕННОЙ ОТВЕТСТВЕННОСТЬЮ

ИНТЕГРАЛ ФОНДОВ

Лист 06

Земельный участок						
вид объекта недвижимости						
Лист № 8 раздела 4.2		Всего листов раздела 4.2: 6)		Всего разделов: 8		Всего листов выписки: 157
12.05.2025г. № КУ ВМ-001/2025-104292678						
Квартальный номер: 78-06-0002238-1007						
Сведения о характерных точках, границах участка (инвентаризация) земельного участка						
Участок полярный: 78-06-0002238-1007/24						
Система координат: СБ01904						
Номер точки	Координаты, м		Описание закрепления на местности	Средние выдержанные погрешности определения координат характерных точек границ земельного участка, м.		
	X	Y		4	5	6
1						
1	94111.44	108137.83	-	-	-	-
2	94101.76	108441.33	-	-	-	-
3	94394.87	108445.25	-	-	-	-
4	94383.01	108449.08	-	-	-	-
5	94369.82	108453.1	-	-	-	-
6	94362.69	108456.78	-	-	-	-
7	94353.64	108459.89	-	-	-	-
8	94340.44	108466.9	-	-	-	-
9	94327.82	108472.09	-	-	-	-
10	94323.93	108475.05	-	-	-	-
11	94275.16	108496.4	-	-	-	-
12	94219.22	108518.82	-	-	-	-
13	94174.32	108537.49	-	-	-	-
14	94178.3	108547.93	-	-	-	-
15	94172.27	108550.1	-	-	-	-
16	94169.9	108544.13	-	-	-	-
17	94168.55	108544.61	-	-	-	-
18	94166.18	108540.61	-	-	-	-
19	94143.76	108545.95	-	-	-	-
20	94163.82	108536.2	-	-	-	-
21	94164.16	108535.98	-	-	-	-
22	94164.6	108535.87	-	-	-	-
23	94164.93	108535.76	-	-	-	-
24	94165.38	108535.65	-	-	-	-



ДЕПАРТАМЕНТ КАДАСТРА НЕДВИЖИМОСТИ

ИНВЕСТИЦИОННАЯ ФИРМА

Лист 97

Земельный участок					
пол. объекта недвижимости					
Лист № 9 раздела 4.2		Всего листов раздела 4.2: 6)		Всего листов: 8	
12.05.2025г. № КУ ВВЕ-001/2025-104292078					
Классификационный номер: 78-06 0002238 1007					
1	2	3	4	5	
25	94165.82	108535.65	-	-	
26	94166.16	108535.65	*	*	
27	94166.6	108535.65	-	-	
28	94167.05	108535.65	-	-	
29	94167.38	108535.76	-	-	
30	94167.83	108535.87	-	-	
31	94168.16	108535.09	-	-	
32	94168.6	108536.2	-	-	
33	94168.94	108536.43	-	-	
34	94169.27	108536.65	-	-	
35	94169.49	108535.98	-	-	
36	94169.72	108535.65	-	-	
37	94169.83	108535.2	-	-	
38	94170.05	108534.87	-	-	
39	94170.27	108534.54	-	-	
40	94170.49	108534.2	-	-	
41	94170.83	108533.98	-	-	
42	94171.16	108533.65	-	-	
43	94171.49	108533.43	-	-	
44	94171.83	108533.2	-	-	
45	94172.16	108532.98	-	-	
46	94172.38	108532.87	-	-	
47	94217.31	108514.19	-	-	
48	94273.24	108491.84	-	-	
49	94321.61	108470.6	-	-	
50	94325.28	108468.38	-	-	
51	94325.39	108468.26	-	-	
52	94325.61	108468.26	-	-	
53	94325.72	108468.15	-	-	



ДАТА ВВЕДЕНИЯ В ДЕЙСТВИЕ

ИНВЕСТИЦИОННЫЙ

Лист 08

Земельный участок					
вид объекта недвижимости					
Лист № 10 раздела 4.2		Всего листов раздела 4.2: 69		Всего листов выписки: 157	
12.05.2025г. № КУ ВМ-001/2025-104292078					
Квартальный номер: 78-06-0002238-1007					
1	2	3	4	5	
54	94338.18	108452.37	-	-	-
55	94351.3	108455.48	-	-	-
56	94351.52	108455.37	-	-	-
57	94351.74	108455.26	-	-	-
58	94351.96	108455.14	-	-	-
59	94351.08	108452.03	-	-	-
60	94351.53	108451.92	-	-	-
61	94358.31	108450.36	-	-	-
62	94381.1	108445.02	-	-	-
63	94392.77	108440.69	-	-	-
64	94399.33	108437.02	-	-	-
65	94399.56	108436.8	-	-	-
66	94399.78	108436.69	-	-	-
67	94400.11	108436.57	-	-	-
68	94405.23	108434.8	-	-	-
69	94405.67	108434.68	-	-	-
70	94406.01	108434.57	-	-	-
71	94406.45	108434.46	-	-	-
72	94406.89	108434.36	-	-	-
73	94407.23	108434.46	-	-	-
74	94407.67	108434.57	-	-	-
75	94408.12	108434.57	-	-	-
76	94408.45	108434.68	-	-	-
77	94408.9	108434.91	-	-	-
78	94409.23	108435.02	-	-	-
79	94409.56	108435.24	-	-	-
80	94409.9	108435.36	-	-	-
81	94410.23	108435.8	-	-	-
82	94410.56	108436.02	-	-	-



ДЕЯНІА ВІСНАГОРАДНІЦ, ДУМКОЎНІЦІ

ІНФОРМАЦЫЯ

Лист 09

Земельный участок				
Иркутская область, Иркутский район				
Лист № 11 раздела 4.2				
Иркутская область		Иркутский район		Всего листов выписки: 157
12.05.2025г. № КУ ИИ-001/2025-104292078				
Квартальный номер: 78-06-0002238-1007				
1	2	3	4	5
83	94410.79	108436.35	-	-
84	94411.01	108436.69	*	*
85	94411.23	108437.02	*	*
1	94411.44	108437.23	-	-



ИРИКУТСКАЯ ОБЛАСТЬ

ИРИКУТСКИЙ РАЙОН

Лист 100

Земельный участок						
вид объекта недвижимости						
Лист № 1.2 раздела 4.2		Всего листов раздела 4.2: 69		Всего разделов: 8		Всего листов выписки: 157
12.05.2025г. № КУ ВП-001/2025-104292678						
Квартальный номер: 78-06-0002238-1007						
Сведения о характерных точках, границах участка (инвентаризация) земельного участка						
Участок полярный: 78-06-0002238-1007/25						
Система координат: СБ01904						
Номер точки	Координаты, м			Описание закрепления на местности	Средние значения погрешности определения координат характерных точек границ земельного участка, м	
	X	Y	Z			
1				4		5
1	94526,6	108374,72		-		-
2	94510,79	108382,25		-		-
3	94537,34	108395,61		-		-
4	94549,48	108410,89		-		-
5	94563,51	108448,98		-		-
6	94594,9	108512,92		-		-
7	94600,79	108525,23		-		-
8	94577,65	108530,99		-		-
9	94492,57	108575,38		-		-
10	94484,78	108578,92		-		-
11	94466,31	108585,8		-		0,1
12	94461,9	108573,6		-		-
13	94458,35	108567,74		-		-
14	94458,51	108560,97		-		-
15	94458,6	108554,41		-		-
16	94457,38	108550,25		-		-
17	94460,68	108547,11		-		-
18	94451,28	108525,79		-		-
19	94451,43	108525,72		-		-
20	94455,11	108524,03		-		-
21	94466,51	108521,74		-		-
22	94471,71	108519,58		-		-
23	94473,55	108524,69		-		-
24	94478,55	108522,84		-		-



Лист 101

Земельный участок					
влад. объект недвижимости					
Лист № 13, раздел 4.2		Всего листов раздела 4.2: 69		Всего листов выписки: 157	
12.05.2025г. № КУ ВВ-001/2025-104292078					
Квартальный номер: 78-06-0002238-1007					
1	2	3	4	5	
25	94491.21	108548.37	-	-	-
26	94492.58	108555.02	*	*	*
27	94496.22	108556.41	-	-	-
28	94508.85	108551.82	-	-	-
29	94507.06	108547.74	-	-	-
30	94518.74	108542.86	-	-	-
31	94520.74	108547.89	-	-	-
32	94588.57	108515.85	-	-	-
33	94520.6	108384.09	-	-	-
34	94523.41	108382.92	-	-	-
35	94478.59	108402.72	-	-	-
36	94462.59	108409.27	-	-	-
37	94464.53	108413.72	-	-	-
38	94460.96	108415.25	-	-	-
39	94458.87	108410.99	-	-	-
40	94438.09	108430.47	-	-	-
41	94439.68	108424.84	-	-	-
42	94438.71	108426.53	-	-	-
43	94438.42	108420.38	-	-	-
44	94444.08	108446.74	-	-	-
45	94445.65	108461.29	-	-	-
46	94441.01	108468.13	-	-	-
47	94442.03	108471.11	-	-	-
48	94429.49	108477.11	-	-	-
49	94428.14	108474.07	-	-	-
50	94411.74	108437.21	-	-	-
51	94401.76	108441.33	-	-	-
52	94394.87	108445.25	-	-	-
53	94383.01	108449.68	-	-	-



ДЕЛЕНИЕ ИНЖЕНЕРИИ И ДИЗАЙНА

ИНТЕГРАЛ. ФОРМАТИВ

Лист 102

Земельный участок					
влад. объект недвижимости					
Лист № 14 раздела 4.2		Всего листов раздела 4.2: 69		Всего разделов: 8	
12.05.2025г. № КУ ВВ-001/2025-104292678					
Квартальный номер: 78-06-0002238-1007					
1	2	3	4	5	
54	94389.82	10845.1	-	-	-
55	94362.69	10845.78	*	*	*
56	94353.64	10845.89	-	-	-
57	94349.44	10846.9	-	-	-
58	94327.82	10847.69	-	-	-
59	94323.93	10847.05	-	-	-
60	94275.16	108496.4	-	-	-
61	94219.22	108518.85	-	-	-
62	94174.32	108537.89	-	-	-
63	94178.3	108547.93	-	-	-
64	94172.27	108550.1	-	-	-
65	94169.9	108544.13	-	-	-
66	94168.55	108544.61	-	-	-
67	94166.18	108545.61	-	-	-
68	94132.43	108553.15	-	-	-
69	94130.41	108545.36	-	-	-
70	94152.3	108536.05	-	-	-
71	94256	108494.31	-	-	-
72	94378.54	108464.5	-	-	-
73	94378.73	108463.65	-	-	-
74	94319.92	108462.71	*	*	*
75	94353.93	108447.23	-	-	-
76	94494.52	108425.2	-	-	-
1	94526.6	108374.22	*	*	*



ДЕПАРТАМЕНТ ГРАДОСТРОИТЕЛЬСТВА, ЗЕМЕЛЬПОЛЬЗОВАНИЯ И АРХИТЕКТУРЫ

ИНТЕРНАУМ, ФОНДПРОЕКТ

Лист 103

Земельный участок		вид объекта недвижимости		Всего разделов: 8		Всего листов выписки: 157	
Лист № 15 раздела 4.2		Всего листов раздела 4.2: 69					
12.05.2025г. № КУ ВП-001/2025-104292678		78:06:002238:1007					
Кадастровый номер:		78:06:002238:1007					
Сведения о характерных точках, границах участка (интер) земельного участка							
Участок полярный: 78:06:002238:1007/26							
Система координат: СБ01964							
Номер точки	Координаты, м		Описание закрепления на местности	Средние значения погрешности определения координат характерных точек границ земельного участка, м.			
	X	Y		4	5	6	7
1	94462.71	108575.85	-	-	-	-	-
2	94470.33	108570.58	-	-	-	-	-
3	94592.84	108521.02	-	-	-	-	-
4	94510.83	108380.79	-	-	-	-	-
5	94525.09	108380.92	-	-	-	-	-
6	94520.04	108381.19	-	-	-	-	-
7	94417.34	108424.1	-	-	-	-	-
8	94415.79	108420.9	-	-	-	-	-
9	94526.6	108374.72	-	-	-	-	-
10	94510.79	108382.25	-	-	-	-	-
11	94517.34	108395.61	-	-	-	-	-
12	94529.48	108440.89	-	-	-	-	-
13	94563.51	108448.98	-	-	-	-	-
14	94561.9	108512.92	-	-	-	-	-
15	94600.79	108525.73	-	-	-	-	-
16	94577.65	108530.99	-	-	-	-	-
17	94492.57	108575.38	-	-	-	-	-
18	94484.78	108578.02	-	-	-	-	-
19	94466.31	108583.8	-	-	-	-	-
1	94462.71	108575.85	-	-	-	-	0,3



ДЕЛЕНИЕ ВНЕШНЕГО ЧАСТИ ДИВИЗИОНА

ИНТЕГРАЛ, ФОРМАТИВ



Лист 105

Земельный участок		вид объекта недвижимости		
Лист № 17 раздела 4.2		Всего листов раздела 4.2: 69		
12.05.2025г. № КУ ВВ-001/2025-104292078		Всего листов выписки: 157		
Кадастровый номер:		78:06:0042218/1007		
Сведения о характерных точках, границах участка (квартала) земельного участка				
Участок полярный: 78:06:002238/1007/28				
Система координат: СБ013064				
Номер точки	Координаты, м		Описание закрепления на местности	Средние квадратичные погрешности определения координат характерных точек границ земельного участка, м
	X	Y		
1	2	3	4	5
1	94460.78	108570.48	-	-
2	94463.62	108575.07	-	-
3	94469.71	108584.53	-	-
4	94466.31	108583.8	-	0,1
5	94461.9	108573.6	-	-
1	94460.78	108570.48	-	-



КАДАСТРОВЫЙ ЛИСТ

ИНТЕГРАЛ ФОРМЛЕР

Лист 106

Земельный участок						
вид объекта недвижимости						
Лист № 18, раздел 4.2		Всего листов раздела 4.2: 69		Всего разделов: 8		Всего листов выписки: 157
12.05.2025г. № КУ ВМ-001/2025-104292678						
Кадстровый номер: 78:06:0042238:1007						
Сведения о характерных точках, границах участка (объекту) земельного участка						
Участий поляр участ: 78:06:002238:1007/29						
Система координат: СБ01904						
Номер точки	Координаты, м		Описание закрепления на местности	Средние выдержанные погрешности определения координат характерных точек границ земельного участка, м.		
	X	Y		1	2	3
1	2	3	4	5	6	7
1	94563.51	108448.08	-	-	-	-
2	94566.93	108455.94	-	-	-	-
3	94567.13	108456.93	-	-	-	-
4	94569.98	108462.97	-	-	-	-
5	94567.46	108457.03	-	-	-	-
6	94564.9	108452.92	-	-	-	-
7	94600.79	108525.73	-	-	-	-
8	94600.41	108525.92	-	-	-	-
9	94597.16	108519.63	-	-	-	-
10	94596.68	108519.69	-	-	-	-
11	94596.58	108518.96	-	-	-	-
12	94596.5	108518.82	-	-	-	-
13	94594.67	108514.6	-	-	-	-
14	94594.49	108514.54	-	-	-	-
15	94594.18	108514.41	-	-	-	-
16	94593.89	108514.26	-	-	-	-
17	94593.62	108514.07	-	-	-	-
18	94593.36	108513.87	-	-	-	-
19	94593.12	108513.64	-	-	-	-
20	94592.9	108513.39	-	-	-	-
21	94592.7	108513.13	-	-	-	-
22	94592.53	108512.84	-	-	-	-
23	94592.38	108512.55	-	-	-	-
24	94592.26	108512.24	-	-	-	-



ДЕЛЕНИЕ ИМУЩЕСТВОУЧЕТНО-КАДАСТРОВЫЙ

ИМУЩЕСТВА, ФОРМАЛИЗМ

Лист 107

Земельный участок					
вд. объекта недвижимости					
Лист № 19	раздел 4.2	Всего листов раздела 4.2: 69	Всего разделов: 8	Всего листов выписки: 157	
12.05.2025г. № КУ ВВ-001/2025-104292678					
Квартальный номер: 78-06-0002238-1007					
1	2	3	4	5	
25	04592.21	108512.07	-	-	
26	04590.17	108507.54	*	*	
27	04589.25	108507.04	-	-	
28	04589.12	108506.05	-	-	
29	04589	108505.84	-	-	
30	04588.9	108505.72	-	-	
31	04588.82	108505.57	-	-	
32	04581.70	108491.09	-	-	
33	04580.06	108487.83	-	-	
34	04573.19	108474.03	-	-	
35	04569.26	108465.15	-	-	
36	04565.27	108457.67	-	-	
37	04565.19	108457.44	*	*	
1	04503.51	108444.08	-	-	



ДЕПАРТАМЕНТ НЕДВИЖИМОСТИ

ИНФОРМАЦИОННО-КОНСУЛЬТАЦИОННЫЙ ЦЕНТР

Лист 108

		Земельный участок			вид объекта недвижимости	
Лист № 20 раздела 4.2		Всего листов раздела 4.2: 69			Всего листов выписки: 157	
12.05.2025г. № КУ ВМ-001/2025-104292678						
Квартальный номер:		78-06-0002238-1007				
Сведения о характеристиках земельных участков (инвентаризация земельных участков)						
Участки полярные: 78-06-0002238-1007/20						
Система координат: СБ01904						
Номер точки	Координаты, м			Описание закрепления на местности	Средние значения площади (площадь) земельного участка	Средние значения площади (площадь) земельного участка, м.
	X	Y	Z			
1	2	3	4	5	6	7
1	94531.32	108384.83	-	-	-	-
2	94526.92	108376.83	-	-	-	-
3	94519.72	108380.01	-	-	-	-
4	94498.74	108380.97	-	-	-	-
5	94478.16	108398.33	-	-	-	-
6	94470.85	108401.55	-	-	-	-
7	94467.83	108407.65	-	-	-	-
8	94447.21	108412.71	-	-	-	-
9	94422.82	108419.09	-	-	-	-
10	94414.43	108428.88	-	-	-	-
11	94413.59	108430.36	-	-	-	-
12	94412.61	108429.03	-	-	-	-
13	94412.41	108430.03	-	-	-	-
14	94412.24	108430.1	-	-	-	-
15	94412.06	108430.15	-	-	-	-
16	94411.88	108430.19	-	-	-	-
17	94411.7	108430.23	-	-	-	-
18	94411.52	108430.28	-	-	-	-
19	94411.34	108430.31	-	-	-	-
20	94411.16	108430.39	-	-	-	-
21	94410.98	108430.45	-	-	-	-
22	94410.68	108430.03	-	-	-	-
23	94409.31	108429.97	-	-	-	-
24	94409.18	108429.4	-	-	-	-



ДЕПАРТАМЕНТ ТЕХНИЧЕСКОГО РЕГЛАМЕНТИРОВАНИЯ И КАДАСТРА НЕДВИЖИМОСТИ

ИМУЩЕСТВА

Лист 109

Земельный участок					
ИД объекта недвижимости					
Лист № 21 раздела 4.2		Всего листов раздела 4.2: 69		Всего листов выписки: 157	
12.05.2025г. № КУ ВВ-001/2025-104292078					
Квартальный номер: 78-06-0002238-1007					
1	2	3	4	5	
25	94403.65	108426.08	-	-	-
26	94404.52	108425.7	-	-	-
27	94407.28	108424.53	-	-	-
28	94411.34	108426.07	-	-	-
29	94412.97	108426.03	-	-	-
30	94411.41	108416.82	-	-	-
31	94445.82	108409.82	-	-	-
32	94456.46	108404.76	-	-	-
33	94467.72	108393.48	-	-	-
34	94456.08	108404.38	-	-	-
35	94443.77	108409.5	-	-	-
36	94410.69	108414.89	-	-	-
37	94410.55	108414.94	-	-	-
38	94410.41	108414.96	-	-	-
39	94429.52	108415.06	-	-	-
40	94526.6	108373.72	-	-	-
41	94510.79	108382.25	-	-	-
42	94517.34	108395.61	-	-	-
1	94531.32	108384.83	-	-	-



ИНТЕРНЕТ-ФОРМА

Земельный участок			
вид объекта недвижимости			
Лист № 22, раздел 4.2	Всего листов раздела 4.2: 69	Всего разделов: 8	Всего листов выписки: 157
12.05.2025г. № КУ ВМ-001/2025-104292678			
Квартальный номер: 78-06-0002238-1007			

Сведения о характеристиках земельных участков (высели) земельного участка

Участок полярный: 78-06-0002238-1007/31

Система координат: СБ01904

Номер точки	Координаты, м			Описание закрепления на местности	Средние значения погрешности определения координат закрепленных точек границ земельного участка, м.
	X	Y	Z		
1	2	3	4	5	
1	94540.24	108401.54	-	-	-
2	94549.03	108439.97	-	-	-
3	94556.09	108435.55	-	-	-
4	94553.49	108430.5	-	-	-
5	94550.07	108421.27	-	-	-
6	94547.61	108418.13	-	-	-
1	94540.24	108401.54	-	-	-



ДЕЛЕНИЕ ВНЕШНЕГО РЕКОНСТРУКЦИИ

ИНТЕГРАЛ, ФИЛИАЛ

Лист 111

Земельный участок						
вид объекта недвижимости						
Лист № 21 раздела 4.2		Всего листов раздела 4.2: 69		Всего разделов: 8		Всего листов выписки: 157
12.05.2025г. № КУ ВП-001/2025-104292678						
Кадастровый номер: 78:06:0042238/1007						
Сведения о характерных точках, границах участка (квасей) земельного участка						
Участок полярный: 78:06:002238/1007/32						
Система координат: СБ01904						
Номер точки	Координаты, м			Описание закрепления на местности	Средние квадратичные погрешности определения координат характерных точек границ земельного участка, м.	
	X	Y	Z		X	Y
1	2	3	4	5	6	7
1	94596.91	108517.29	-	-	-	-
2	94600.79	108525.23	-	-	-	-
3	94577.65	108536.09	-	-	-	-
4	94492.57	108575.38	-	-	-	-
5	94484.78	108578.92	-	-	-	-
6	94466.31	108585.8	-	-	0,1	-
7	94462.91	108576.4	-	-	-	-
8	94488.71	108565.12	-	-	-	-
9	94507.34	108530.23	-	-	-	-
1	94596.91	108517.29	-	-	-	-



ДЕЛЕНИЕ ИНЖЕНЕРИИ И ДИЗАЙНА

ИНТЕГРАЛ. ФОРМАТИВ

Лист 112

Земельный участок						
вид объекта недвижимости						
Лист № 24 раздела 4.2		Всего листов раздела 4.2: 69		Всего разделов: 8		Всего листов выписки: 157
12.05.2025г. № КУ ВМ-001/2025-104292678						
Кадастровый номер: 78:06:002238/1007						
Сведения о характерных точках, границах участка (объекту) земельного участка						
Участок полярный: 78:06:002238/1007/33						
Система координат: СБ01904						
Номер точки	Координаты, м		Описание закрепления на местности	Средние значения погрешности определения координат характерных точек границ земельного участка, м.		
	X	Y		4	5	6
1		3				
1	94526,6	108374,72	-	-	-	-
2	94510,79	108382,25	-	-	-	-
3	94537,34	108395,61	-	-	-	-
4	94549,48	108440,89	-	-	-	-
5	94563,51	108448,98	-	-	-	-
6	94504,9	108512,92	-	-	-	-
7	94600,79	108525,23	-	-	-	-
8	94577,65	108530,99	-	-	-	-
9	94492,57	108575,38	-	-	-	-
10	94484,78	108578,92	-	-	-	-
11	94466,31	108585,8	-	-	0,1	-
12	94461,9	108573,6	-	-	-	-
13	94458,35	108567,74	-	-	-	-
14	94458,51	108568,97	-	-	-	-
15	94458,6	108554,41	-	-	-	-
16	94457,38	108550,25	-	-	-	-
17	94460,68	108547,11	-	-	-	-
18	94451,28	108525,79	-	-	-	-
19	94451,43	108525,72	-	-	-	-
20	94455,11	108524,03	-	-	-	-
21	94466,51	108521,74	-	-	-	-
22	94471,71	108519,58	-	-	-	-
23	94473,55	108524,69	-	-	-	-
24	94478,55	108522,84	-	-	-	-



ДЕЛЕНИЕ ВНЕШНЕГО ЧАСТИ ДИВИЗИОНА

ИНТЕГРАЛ, ФОРМАТИВ

Лист 113

Земельный участок					
вд. объекта недвижимости					
Лист № 25 раздела 4.2		Всего листов раздела 4.2: 69		Всего листов выписки: 157	
12.05.2025г. № КУ ВМ-001/2025-104292078					
Квартальный номер: 78-06-0002238-1007					
1	2	3	4	5	
25	94491.21	108548.37	-	-	-
26	94492.58	108555.02	*	*	*
27	94496.22	108558.41	-	-	-
28	94508.85	108551.82	-	-	-
29	94507.06	108547.74	-	-	-
30	94518.74	108542.86	-	-	-
31	94520.74	108547.89	-	-	-
32	94588.57	108515.85	-	-	-
33	94520.6	108384.09	-	-	-
34	94523.41	108382.92	-	-	-
35	94478.59	108402.72	-	-	-
36	94462.59	108409.27	-	-	-
37	94464.53	108413.72	-	-	-
38	94460.96	108415.25	-	-	-
39	94458.87	108410.99	-	-	-
40	94438.09	108430.47	-	-	-
41	94439.68	108424.84	-	-	-
42	94438.71	108426.53	-	-	-
43	94438.42	108420.38	-	-	-
44	94444.08	108446.74	-	-	-
45	94445.65	108461.29	-	-	-
46	94441.01	108468.13	-	-	-
47	94442.03	108471.11	-	-	-
48	94429.49	108477.11	-	-	-
49	94428.14	108474.07	-	-	-
50	94411.74	108437.21	-	-	-
51	94401.76	108441.33	-	-	-
52	94394.87	108445.25	-	-	-
53	94383.01	108449.68	-	-	-



ДЕПОНА ВВЕДЕНА В ДЕЙСТВИЕ

ИНТЕГРАЛ ФОРМЛЕР

Лист 114

Земельный участок					
вд. объекта недвижимости					
Лист № 26, раздел 4.2		Всего листов раздела 4.2: 69		Всего разделов: 8	
12.05.2025г. № КУ ВВЕ-001/2025-104292678					
Квартальный номер: 78-06-0002238-1007					
1	2	3	4	5	
54	94389.82	10845.1	-	-	-
55	94362.69	10845.78	*	*	*
56	94353.64	10845.89	-	-	-
57	94349.44	10846.9	-	-	-
58	94327.82	10847.69	-	-	-
59	94323.93	10847.05	-	-	-
60	94275.16	108496.4	-	-	-
61	94219.22	108518.85	-	-	-
62	94174.32	108537.89	-	-	-
63	94178.3	108547.93	-	-	-
64	94172.27	108550.1	-	-	-
65	94169.9	108544.13	-	-	-
66	94168.55	108544.61	-	-	-
67	94166.18	108545.61	-	-	-
68	94132.43	108553.15	-	-	-
69	94130.41	108545.36	-	-	-
70	94122.3	108536.05	-	-	-
71	94256	108494.31	-	-	-
72	94378.54	108464.5	-	-	-
73	94378.73	108463.65	-	-	-
74	94319.92	108462.71	*	*	*
75	94353.93	108447.23	-	-	-
76	94494.52	108425.2	-	-	-
1	94526.6	108374.22	*	*	*



ИНН: 78-06-0002238-1007

ИНН: 78-06-0002238-1007

Лист 115

		Земельный участок				
		вид объекта недвижимости				
Лист № 27 раздела 4.2		Всего листов раздела 4.2: 69			Всего листов выписки: 157	
12.05.2025г. № КУ ВП-001/2025-104292678						
Кадстровый номер:		78:06:002238:1007				
Сведения о характерных точках, границах участка (квасей) земельного участка						
Участок полярный: 78:06:002238:1007/34						
Система координат: СБ01904						
Номер точки	Координаты, м		Описание закрепления на местности	Средние значения погрешности определения координат характерных точек границ земельного участка, м.		
	X	Y		4	5	6
1	94462.71	108575.85	-	-	-	-
2	94461.9	108573.6	-	-	-	-
3	94458.35	108563.74	-	-	-	-
4	94458.51	108558.97	-	-	-	-
5	94458.6	108554.41	-	-	-	-
6	94457.38	108550.25	-	-	-	-
7	94460.68	108547.11	-	-	-	-
8	94451.28	108535.79	-	-	-	-
9	94451.43	108525.72	-	-	-	-
10	94455.11	108524.03	-	-	-	-
11	94466.51	108521.74	-	-	-	-
12	94471.71	108519.58	-	-	-	-
13	94473.55	108524.69	-	-	-	-
14	94478.55	108522.84	-	-	-	-
15	94491.21	108518.37	-	-	-	-
16	94492.58	108555.02	-	-	-	-
17	94496.22	108556.41	-	-	-	-
18	94508.85	108551.82	-	-	-	-
19	94507.06	108547.74	-	-	-	-
20	94538.74	108542.86	-	-	-	-
21	94520.74	108547.49	-	-	-	-
22	94538.57	108515.83	-	-	-	-
23	94526.6	108544.69	-	-	-	-
24	94523.41	108582.92	-	-	-	-



ДЕПАРТАМЕНТ КАДАСТРА НЕДВИЖИМОСТИ

ИНТЕРНАЛ, ФИЛИАЛ

Лист 116

Земельный участок					
ИД объекта недвижимости					
Лист № 28, раздел 4.2		Всего листов раздела 4.2: 69		Всего листов выписки: 157	
12.05.2025г. № КУ ВВ-001/2025-104292678					
Квартальный номер: 78-06-0002238-1007					
1	2	3	4	5	
25	94478.59	108402.72	-	-	-
26	94462.59	108409.27	*	*	*
27	94464.53	108413.72	-	-	-
28	94460.96	108415.25	-	-	-
29	94458.87	108410.99	-	-	-
30	94438.00	108423.47	-	-	-
31	94439.68	108424.84	-	-	-
32	94438.71	108426.53	-	-	-
33	94438.42	108429.38	-	-	-
34	94444.08	108445.74	-	-	-
35	94445.65	108461.29	-	-	-
36	94441.01	108468.13	-	-	-
37	94442.03	108471.11	-	-	-
38	94429.49	108477.11	-	-	-
39	94428.14	108474.07	-	-	-
40	94411.74	108437.21	-	-	-
41	94401.76	108441.33	-	-	-
42	94394.87	108445.25	-	-	-
43	94383.01	108449.68	-	-	-
44	94369.82	108455.1	-	-	-
45	94362.69	108456.78	-	-	-
46	94353.64	108459.89	-	-	-
47	94340.44	108466.9	-	-	-
48	94327.82	108472.69	-	-	-
49	94323.93	108475.05	-	-	-
50	94275.16	108496.4	-	-	-
51	94239.22	108518.85	-	-	-
52	94174.32	108537.49	-	-	-
53	94178.3	108547.93	-	-	-



ИД объекта недвижимости

ИД объекта недвижимости

Лист 117

Земельный участок					
ИД объекта недвижимости					
Лист № 29 раздела 4.2		Всего листов раздела 4.2: 69		Всего листов выписки: 157	
12.05.2025г. № КУ ВВ-001/2025-104292078					
Квартальный номер: 78-06-0002238-1007					
1	2	3	4	5	
54	94172.27	108550.1	-	-	-
55	94169.9	108544.13	*	*	*
56	94168.55	108544.61	-	-	-
57	94166.18	108540.61	-	-	-
58	94132.43	108550.15	-	-	-
59	94130.41	108545.86	-	-	-
60	94152.3	108535.05	-	-	-
61	94286	108394.31	-	-	-
62	94338.54	108464.5	-	-	-
63	94338.73	108463.65	-	-	-
64	94319.92	108462.71	-	-	-
65	94353.93	108447.23	-	-	-
66	94494.52	108425.7	-	-	-
67	94413.79	108420.9	-	-	-
68	94417.34	108424.1	-	-	-
69	94520.04	108381.19	-	-	-
70	94525.09	108380.92	-	-	-
71	94510.83	108385.79	-	-	-
72	94592.84	108521.42	-	-	-
73	94470.53	108570.58	-	-	-
1	94462.71	108575.85	*	*	*



ИД объекта недвижимости: 78-06-0002238-1007

ИД выписки: 157

Лист 118

Земельный участок		вид объекта недвижимости		Всего разделов: 8		Всего листов выписки: 157	
Лист № 30 раздела 4.2		Всего листов раздела 4.2: 69					
12.05.2025г. № КУ ВП-001/2025-104292678		78:06:0002238/1007					
Квартальный номер:							
Сведения о характерных точках, границах участка (интерес) земельного участка							
Участок полярный: 78:06:0002238/1007/35							
Система координат: СБ01904							
Номер точки	Координаты, м		Описание закрепления на местности	Средние выдержанные погрешности определения координат характерных точек границ земельного участка, м.			
	X	Y		4	5	6	7
1							
1	94526,6	108374,72	-	-	-	-	-
2	94510,79	108382,25	-	-	-	-	-
3	94528,84	108383,14	-	-	-	-	-
4	94590,3	108515,01	-	-	-	-	-
5	94594,9	108512,92	-	-	-	-	-
6	94600,79	108525,73	-	-	-	-	-
7	94577,65	108535,99	-	-	-	-	-
8	94492,57	108575,36	-	-	-	-	-
9	94484,78	108578,92	-	-	-	-	-
10	94466,31	108585,8	-	-	-	0,1	-
11	94461,9	108573,6	-	-	-	-	-
12	94458,35	108583,74	-	-	-	-	-
13	94458,51	108588,97	-	-	-	-	-
14	94458,6	108584,01	-	-	-	-	-
15	94457,88	108590,25	-	-	-	-	-
16	94460,68	108587,11	-	-	-	-	-
17	94451,28	108525,79	-	-	-	-	-
18	94451,43	108525,72	-	-	-	-	-
19	94455,11	108524,03	-	-	-	-	-
20	94466,51	108521,74	-	-	-	-	-
21	94471,71	108519,58	-	-	-	-	-
22	94473,55	108524,69	-	-	-	-	-
23	94478,55	108522,84	-	-	-	-	-
24	94491,21	108548,37	-	-	-	-	-



ОБЪЕКТ НЕИМУЩЕСТВЕННОСТИ

ИНВЕСТИЦ. ФОНДЫ



Лист 119

Земельный участок					
ИД объекта недвижимости					
Лист № 31 раздела 4.2		Всего листов раздела 4.2: 69		Всего листов выписки: 157	
12.05.2025г. № КУ ВВ-001/2025-104292078					
Квартальный номер: 78-06-0002238-1007					
1	2	3	4	5	
25	94492.58	108555.02	-	-	-
26	94496.22	108556.41	-	-	-
27	94508.85	108551.82	-	-	-
28	94507.06	108547.74	-	-	-
29	94518.74	108542.86	-	-	-
30	94520.74	108547.69	-	-	-
31	94548.57	108515.85	-	-	-
32	94526.6	108384.69	-	-	-
33	94523.41	108382.92	-	-	-
34	94478.59	108402.72	-	-	-
35	94462.59	108499.27	-	-	-
36	94464.53	108413.72	-	-	-
37	94460.96	108415.25	-	-	-
38	94458.87	108410.99	-	-	-
39	94418.09	108420.47	-	-	-
40	94419.68	108434.84	-	-	-
41	94438.71	108426.53	-	-	-
42	94418.42	108420.36	-	-	-
43	94414.08	108416.74	-	-	-
44	94445.65	108461.29	-	-	-
45	94441.01	108468.13	-	-	-
46	94442.03	108471.11	-	-	-
47	94429.49	108472.11	-	-	-
48	94428.14	108474.07	-	-	-
49	94411.74	108437.21	-	-	-
50	94401.76	108441.33	-	-	-
51	94394.87	108445.25	-	-	-
52	94383.01	108449.68	-	-	-
53	94369.82	108455.1	-	-	-



ИД объекта недвижимости

ИД выписки

Лист 120

Земельный участок					
вид объекта недвижимости					
Лист № 32, раздел 4.2		Всего листов раздела 4.2: 69		Всего листов выписки: 157	
12.05.2025г. № КУ ВВЕ-001/2025-104292078					
Квартальный номер: 78-06-0002238-1007					
1	2	3	4	5	
54	94362.60	108456,78	-	-	-
55	94353.64	108459,89	*	*	*
56	94340.44	108466,9	-	-	-
57	94327.82	108472,69	-	-	-
58	94323.93	108475,05	-	-	-
59	94275.16	108496,4	-	-	-
60	94239.22	108518,85	-	-	-
61	94174.32	108537,49	-	-	-
62	94178,3	108547,93	-	-	-
63	94172,27	108550,1	-	-	-
64	94169,9	108544,13	-	-	-
65	94168,55	108544,61	-	-	-
66	94166,18	108540,61	-	-	-
67	94132,43	108550,12	-	-	-
68	94130,41	108545,36	-	-	-
69	94152,3	108536,05	-	-	-
70	94256	108494,31	-	-	-
71	94338,54	108464,5	-	-	-
72	94338,73	108463,63	-	-	-
73	94339,92	108462,71	-	-	-
74	94353,93	108447,73	*	*	*
75	94404,52	108423,7	-	-	-
1	94526,6	108174,72	-	-	-



ДЕЛЕНИЕ ИНЖЕНЕРИИ, ЗЕМЛЕУСТРОИТЕЛИ

ИНЖЕНЕРНАЯ ФИРМА «ИРИС»

Земельный участок		вид объекта недвижимости		Всего разделов: 8		Всего листов выписки: 157	
Лист № 31 раздела 4.2		Всего листов раздела 4.2: 69					
12.05.2025г. № КУ ВВ-001/2025-104292678							
Кадстровый номер:		78-06-0042238-1007					
Сведения о характерных точках, границах участка (квартала) земельного участка							
Участок полярный: 78-06-002238-1007/36							
Система координат: СБ01964							
Номер точки	Координаты, м		Описание закрепления на местности	Средние выдержки погрешности определения координат характерных точек границ земельного участка, м.			
	X	Y		4	5		
1	94417.05	108449.15	-	-	-	-	-
2	94411.47	108471.04	-	-	-	-	-
3	94441.65	108467.18	-	-	-	-	-
4	94441.01	108468.13	-	-	-	-	-
5	94442.03	108471.11	-	-	-	-	-
6	94429.49	108477.11	-	-	-	-	-
7	94428.14	108474.07	-	-	-	-	-
1	94417.05	108449.15	-	-	-	-	-



ОБЛАСТНОЕ УПРАВЛЕНИЕ РОСРЕЕСТРА

ИНТЕГРАЛ ФИДЕЛИТИ

Лист 122

Земельный участок						
вид объекта недвижимости						
Лист № 34, раздел 4.2		Всего листов раздела 4.2: 69		Всего разделов: 8		Всего листов выписки: 157
12.05.2025г. № КУ ВМ-001/2025-104292678						
Кадстровый номер: 78:06:0002238/1007						
Сведения о характерных точках, границах участка (инвентаризация земельного участка)						
Участок полярный: 78:06:0002238/1007/57						
Система координат: СБ01904						
Номер точки	Координаты, м		Описание закрепления на местности	Средние выдержанные погрешности определения координат характерных точек границ земельного участка, м.		
	X	Y		4	5	6
1						
1	94530.79	108382.25	-	-	-	-
2	94526.6	108373.72	-	-	-	-
3	94404.52	108425.7	-	-	-	-
4	94353.93	108447.73	-	-	-	-
5	94319.92	108462.71	-	-	-	-
6	94318.73	108483.65	-	-	-	-
7	94318.54	108464.5	-	-	-	-
8	94256	108494.31	-	-	-	-
9	94152.3	108536.02	-	-	-	-
10	94139.41	108545.36	-	-	-	-
11	94132.43	108550.15	-	-	-	-
12	94166.18	108543.61	-	-	-	-
13	94168.18	108541.98	-	-	-	-
14	94175.61	108543.87	-	-	-	-
15	94174.32	108537.89	-	-	-	-
16	94219.22	108518.85	-	-	-	-
17	94275.16	108496.4	-	-	-	-
18	94323.93	108475.05	-	-	-	-
19	94327.82	108472.69	-	-	-	-
20	94349.44	108466.9	-	-	-	-
21	94353.64	108450.89	-	-	-	-
22	94362.69	108456.78	-	-	-	-
23	94369.82	108455.1	-	-	-	-
24	94383.01	108449.68	-	-	-	-



ДЕПАРТАМЕНТ КАДАСТРА НЕДВИЖИМОСТИ

ИНТЕГРАЛ.ФОРМЛЕР

Лист 123

Земельный участок					
ИД объекта недвижимости					
Лист № 35 раздела 4.2		Итого листов раздела 4.2: 69		Всего листов выписки: 157	
12.05.2025г. № КУ ВВ-001/2025-104292678					
Квартальный номер: 78-06-0002238-1007					
1	2	3	4	5	
25	94394.87	108445.25	-	-	-
26	94401.76	108441.33	-	-	-
27	94411.74	108437.21	-	-	-
28	94428.14	108474.07	-	-	-
29	94429.49	108477.11	-	-	-
30	94442.03	108471.11	-	-	-
31	94441.01	108468.13	-	-	-
32	94445.65	108461.29	-	-	-
33	94444.23	108448.12	-	-	-
34	94445.86	108431.76	-	-	12.5
35	94438.78	108430.48	-	-	-
36	94438.42	108429.28	-	-	-
37	94438.71	108426.53	-	-	-
38	94439.68	108424.84	-	-	-
39	94438.09	108420.47	-	-	-
40	94458.87	108410.99	-	-	-
41	94460.96	108415.25	-	-	-
42	94464.53	108413.72	-	-	-
43	94462.59	108409.27	-	-	-
44	94478.59	108402.72	-	-	-
45	94523.41	108382.92	-	-	-
46	94526.6	108384.09	-	-	-
47	94588.57	108515.85	-	-	-
48	94583.42	108518.25	-	-	-
49	94584.47	108520.36	-	-	12.5
50	94494.96	108550.68	-	-	12.5
51	94492.77	108555.09	-	-	-
52	94492.58	108555.02	-	-	-
53	94492.46	108554.43	-	-	-



ИД объекта недвижимости

Инициалы, Фамилия

Лист 124

Земельный участок					
вд. объекта недвижимости					
Лист № 36, раздел 4.2		Всего листов раздела 4.2: 69		Всего листов выписки: 157	
12.05.2025г. № КУ ВВЕ-001/2025-104292078					
Квартальный номер: 78-06-0002238-1007					
1	2	3	4	5	
54	94478.28	108524.68	-	-	12.5
55	94455.46	108535.28	-	-	-
56	94460.68	108547.11	-	-	-
57	94457.38	108550.25	-	-	-
58	94458.6	108554.41	-	-	-
59	94458.51	108558.97	-	-	-
60	94458.35	108563.64	-	-	-
61	94460.65	108568.23	-	-	12.5
62	94460.06	108568.99	-	-	-
63	94461.9	108573.6	-	-	-
64	94466.31	10858.8	-	-	0,1
65	94484.78	108578.92	-	-	-
66	94492.57	108575.36	-	-	-
67	94577.65	108536.09	-	-	-
68	94600.79	108525.73	-	-	-
69	94594.9	108512.92	-	-	-
70	94583.51	108448.98	-	-	-
71	94559.48	108440.89	-	-	-
72	94537.34	108395.61	-	-	-
1	94510.79	108382.25	-	-	-



ИНТЕРНАЛ. ФИЛИАЛ

Лист 125

Земельный участок						
вид объекта недвижимости						
Лист № 37 раздела 4.2		Всего листов раздела 4.2: 69		Всего разделов: 8		Всего листов выписки: 157
12.05.2025г. № КУ ВМ-001/2025-104292678						
Кадастровый номер: 78:06:002238/1007						
Сведения о характерных точках, границах участка (инвентаризация земельного участка)						
Участок полярный: 78:06:002238/1007/38						
Система координат: СБ01364						
Номер точки	Координаты, м		Описание закрепления на местности	Средние выдержанные погрешности определения координат характерных точек границ земельного участка, м.		
	X	Y		Δx	Δy	Δz
1	2	3	4	5	6	7
1	94530.79	108382.25	-	-	-	-
2	94526.6	108373.72	-	-	-	-
3	94404.52	108425.7	-	-	-	-
4	94353.93	108447.73	-	-	-	-
5	94319.92	108462.71	-	-	-	-
6	94318.73	108483.65	-	-	-	-
7	94318.54	108464.5	-	-	-	-
8	94256	108494.31	-	-	-	-
9	94152.3	108536.02	-	-	-	-
10	94139.41	108545.36	-	-	-	-
11	94132.43	108550.15	-	-	-	-
12	94166.18	108543.61	-	-	-	-
13	94168.18	108541.98	-	-	-	-
14	94175.61	108543.87	-	-	-	-
15	94174.32	108537.49	-	-	-	-
16	94219.22	108518.85	-	-	-	-
17	94275.16	108496.4	-	-	-	-
18	94323.93	108475.05	-	-	-	-
19	94327.82	108472.69	-	-	-	-
20	94349.44	108466.9	-	-	-	-
21	94353.64	108450.89	-	-	-	-
22	94362.69	108456.78	-	-	-	-
23	94369.82	108455.1	-	-	-	-
24	94383.01	108449.68	-	-	-	-



ДЕЛЕНИЕ ИМУЩЕСТВОУЧЕТНО-КАДАСТРОВЫЙ

ИНТЕГРАЛ.ФОРМЛИБИ

Лист 126

Земельный участок					
ИД объекта недвижимости					
Лист № 38, раздел 4.2		Всего листов раздела 4.2: 69		Всего листов выписки: 157	
12.05.2025г. № КУ ВВ-001/2025-104292678					
Квартальный номер: 78-06-0002238-1007					
1	2	3	4	5	
25	94394.87	108445.25	-	-	-
26	94401.76	108441.33	*	*	*
27	94411.74	108437.21	-	-	-
28	94428.14	108474.07	-	-	-
29	94429.49	108477.11	-	-	-
30	94442.03	108471.11	-	-	-
31	94441.01	108468.13	-	-	-
32	94445.65	108461.29	-	-	-
33	94444.23	108448.12	-	-	-
34	94445.86	108431.76	-	-	12.5
35	94438.78	108430.48	-	-	*
36	94438.42	108429.28	-	-	-
37	94438.71	108426.53	-	-	*
38	94409.68	108424.84	-	-	-
39	94438.09	108420.47	-	-	-
40	94458.87	108410.99	-	-	*
41	94460.96	108415.25	-	-	-
42	94464.53	108413.72	-	-	-
43	94462.59	108409.27	-	-	-
44	94478.59	108402.72	-	-	-
45	94523.41	108382.92	*	*	*
46	94526.6	108384.09	-	-	-
47	94588.57	108515.85	-	-	-
48	94583.42	108518.25	*	*	*
49	94584.47	108520.36	-	-	12.5
50	94494.96	108550.68	-	-	12.5
51	94492.77	108555.09	-	-	*
52	94492.58	108555.02	-	-	-
53	94492.46	108554.43	-	-	*



ДЕЛОВАЯ АДРЕСНАЯ СЛУЖБА

ИНФОРМАЦИОННО-ТЕХНОЛОГИЧЕСКИЙ ЦЕНТР

Лист 127

Земельный участок					
вд. объекта недвижимости					
Лист № 39 раздела 4.2		Всего листов раздела 4.2: 69		Всего листов выписки: 157	
12.05.2025г. № КУ ВВЕ-001/2025-104292078					
Квартальный номер: 78-06-0002238-1007					
1	2	3	4	5	
54	94478.28	108524.68	-	-	12.5
55	94455.46	108535.28	-	-	-
56	94460.68	108547.11	-	-	-
57	94457.38	108550.25	-	-	-
58	94458.6	108554.41	-	-	-
59	94458.51	108558.97	-	-	-
60	94458.35	108563.64	-	-	-
61	94460.65	108568.23	-	-	12.5
62	94460.06	108568.99	-	-	-
63	94461.9	108573.6	-	-	-
64	94466.31	108585.8	-	-	0,1
65	94484.78	108578.92	-	-	-
66	94492.57	108575.36	-	-	-
67	94577.65	108546.09	-	-	-
68	94600.79	108525.73	-	-	-
69	94594.9	108512.92	-	-	-
70	94583.51	108448.98	-	-	-
71	94559.48	108440.89	-	-	-
72	94537.34	108395.61	-	-	-
1	94510.79	108382.25	-	-	-



ИНТЕРНЕТ-ФОРМА

ИНТЕРНЕТ-ФОРМА

Лист 128

Земельный участок		вид объекта недвижимости		Всего разделов: 8		Всего листов выписки: 157	
Лист № 00 раздела 4.2		Всего листов раздела 4.2: 69					
12.05.2025г. № КУ ВП-001/2025-104292678		78:06:0002238/007					
Квартальный номер:							
Сведения о характерных точках, границах участка (квартала) земельного участка							
Участок полярный: 78:06:0002238/007/39							
Система координат							
Номер точки	Координаты, м		Описание закрепления на местности	Средние значения погрешности определения координат характерных точек границ земельного участка, м.			
	X	Y		4	5	6	7
1							
1	94530.79	108382.25	-	-	-	-	-
2	94537.34	108395.63	-	-	-	-	-
3	94539.48	108440.89	-	-	-	-	-
4	94563.51	108448.08	-	-	-	-	-
5	94594.9	108512.92	-	-	-	-	-
6	94600.79	108525.73	-	-	-	-	-
7	94577.65	108535.99	-	-	-	-	-
8	94492.57	108575.36	-	-	-	-	-
9	94484.78	108578.92	-	-	-	-	-
10	94466.31	108583.8	-	-	-	-	-
11	94461.9	108573.6	-	-	-	-	-
12	94460.06	108568.49	-	-	-	-	-
13	94460.65	108568.23	-	-	-	-	-
14	94458.35	108563.64	-	-	-	-	-
15	94458.51	108558.97	-	-	-	-	-
16	94458.6	108554.41	-	-	-	-	-
17	94457.38	108550.25	-	-	-	-	-
18	94460.68	108547.11	-	-	-	-	-
19	94455.46	108535.28	-	-	-	-	-
20	94478.28	108524.68	-	-	-	-	-
21	94492.46	108514.43	-	-	-	-	-
22	94492.58	108510.02	-	-	-	-	-
23	94492.77	108515.09	-	-	-	-	-
24	94494.96	108519.68	-	-	-	-	-



Лист 129

Земельный участок					
вид объекта недвижимости					
Лист № 41 раздела 4.2		Всего листов раздела 4.2: 69		Всего листов выписки: 157	
12.05.2025г. № КУ ВМ-001/2025-104292678					
Квартальный номер: 78-06-0002238-1007					
1	2	3	4	5	
25	94584.47	108520.26	-	-	-
26	94583.42	108518.25	-	-	-
27	94583.57	108515.85	-	-	-
28	94526.6	108384.69	-	-	-
29	94523.41	108382.92	-	-	-
30	94478.59	108102.72	-	-	-
31	94462.59	108499.27	-	-	-
32	94464.53	108413.72	-	-	-
33	94460.96	108415.25	-	-	-
34	94458.87	108410.99	-	-	-
35	94438.09	108420.47	-	-	-
36	94439.68	108424.84	-	-	-
37	94438.71	108426.53	-	-	-
38	94438.42	108429.38	-	-	-
39	94438.78	108430.48	-	-	-
40	94435.86	108431.76	-	-	-
41	94444.23	108448.12	-	-	-
42	94445.65	108461.29	-	-	-
43	94441.01	108468.13	-	-	-
44	94442.03	108471.11	-	-	-
45	94429.49	108477.11	-	-	-
46	94428.14	108474.07	-	-	-
47	94411.74	108437.21	-	-	-
48	94401.76	108441.33	-	-	-
49	94394.87	108445.25	-	-	-
50	94383.01	108440.68	-	-	-
51	94369.82	108455.1	-	-	-
52	94362.69	108456.78	-	-	-
53	94353.64	108459.89	-	-	-



ДЕЛЕНИЕ ВЕЩНОСТНОГО ПРАВА

ИНВЕСТИЦИОННЫЙ

Лист 130

Жемчужный участок					
вд. области недвижимости					
Лист № 42, раздел 4.2		Всего листов раздела 4.2: 69		Всего листов выписки: 157	
12.05.2025г. № КУ ВВЕ-001/2025-104292078					
Клиентский номер: 78-06-0002238-1007					
1	2	3	4	5	
54	94340.44	108466.9	-	-	-
55	94327.82	108472.69	-	-	-
56	94323.93	108475.05	-	-	-
57	94275.16	108496.4	-	-	-
58	94219.22	108518.85	-	-	-
59	94174.32	108537.49	-	-	-
60	94175.61	108540.87	-	-	-
61	94168.18	108543.08	-	-	-
62	94166.18	108540.61	-	-	-
63	94172.43	108552.15	-	-	-
64	94130.41	108545.36	-	-	-
65	94152.23	108546.05	-	-	-
66	94256	108494.31	-	-	-
67	94338.54	108464.5	-	-	-
68	94338.73	108463.65	-	-	-
69	94319.92	108462.71	-	-	-
70	94323.93	108447.73	-	-	-
71	94464.52	108425.7	-	-	-
72	94526.6	108374.72	-	-	-
73	94510.79	108382.25	-	-	-



ИНТЕРНАЛ-ФОНДЫ

ИНТЕРНАЛ-ФОНДЫ

Лист 131

		Земельный участок				
		вид объекта недвижимости				
Лист № 43 раздела 4.2		Всего листов раздела 4.2: 69			Всего листов выписки: 157	
12.05.2025г. № КУ ВМ-001/2025-104292678						
Кадастровый номер:		78:06:0002238/007				
Сведения о характерных точках, границах участка (квасей) земельного участка						
Участий поляр участ: 78:06:0002238/007/00						
Система координат						
Номер точки	Координаты, м			Описание закрепления на местности	Средние значения погрешности определения координат характерных точек границ земельного участка, м	
	X	Y	Z			
1				4	5	
1	94530.79	108382.25		-	-	
2	94537.34	108395.63		-	-	
3	94539.48	108440.89		-	-	
4	94563.51	108448.08		-	-	
5	94594.9	108512.92		-	-	
6	94600.79	108525.73		-	-	
7	94577.65	108535.99		-	-	
8	94492.57	108575.36		-	-	
9	94484.78	108578.92		-	-	
10	94466.31	108585.8		-	-	
11	94461.9	108573.6		-	-	
12	94460.06	108568.49		-	-	
13	94460.65	108568.23		-	-	
14	94458.35	108563.64		-	-	
15	94458.51	108558.97		-	-	
16	94458.6	108554.41		-	-	
17	94457.38	108550.25		-	-	
18	94460.68	108547.11		-	-	
19	94455.46	108535.28		-	-	
20	94478.28	108524.68		-	-	
21	94492.46	108514.43		-	-	
22	94492.58	108510.02		-	-	
23	94492.77	108515.09		-	-	
24	94494.96	108519.68		-	-	



ДЕПАРТАМЕНТ ТЕРРИТОРИАЛЬНО-КАДАСТРОВОГО УПРАВЛЕНИЯ

ИНТЕГРАЛ.ФОРМАТ

Лист 132

Земельный участок					
ИД объекта недвижимости					
Лист № 44 раздела 4.2		Всего листов раздела 4.2: 69		Всего листов выписки: 157	
12.05.2025г. № КУ ВМ-001/2025-104292678					
Квартальный номер: 78-06-0002238-1007					
1	2	3	4	5	
25	94584.47	108520.26	-	-	-
26	94583.42	108518.25	-	-	-
27	94583.57	108515.85	-	-	-
28	94526.6	108384.69	-	-	-
29	94523.41	108382.92	-	-	-
30	94478.59	108102.72	-	-	-
31	94462.59	108499.27	-	-	-
32	94464.53	108413.72	-	-	-
33	94460.96	108415.25	-	-	-
34	94458.87	108410.99	-	-	-
35	94438.09	108420.47	-	-	-
36	94439.68	108424.84	-	-	-
37	94438.71	108426.53	-	-	-
38	94438.42	108429.38	-	-	-
39	94438.78	108430.48	-	-	-
40	94435.86	108431.76	-	-	-
41	94444.23	108448.12	-	-	-
42	94445.65	108461.29	-	-	-
43	94441.01	108468.13	-	-	-
44	94442.03	108471.11	-	-	-
45	94429.49	108477.11	-	-	-
46	94428.14	108474.07	-	-	-
47	94411.74	108437.21	-	-	-
48	94401.76	108441.33	-	-	-
49	94394.87	108445.25	-	-	-
50	94383.01	108440.68	-	-	-
51	94369.82	108455.1	-	-	-
52	94362.69	108456.78	-	-	-
53	94353.64	108459.89	-	-	-



ИД объекта недвижимости

ИД объекта недвижимости

Лист 133

Жемчужный участок					
Изд. область: неопределенности					
Лист № 45 раздел 4.2		Всего листов раздела 4.2: 69		Всего листов выписки: 157	
12.05.2025г. № КУ ВВЕ-001/2025-104292678					
Клиентский номер: 78-06-0002238-1007					
1	2	3	4	5	
54	94340.44	108466.9	-	-	
55	94327.82	108472.69	*	*	
56	94323.93	108475.05	*	*	
57	94275.16	108496.4	-	-	
58	94219.22	108518.85	-	-	
59	94174.32	108537.49	-	-	
60	94175.61	108540.87	-	-	
61	94168.18	108543.08	-	-	
62	94166.18	108540.61	-	-	
63	94172.43	108552.15	-	-	
64	94130.41	108545.36	*	*	
65	94152.23	108546.05	-	-	
66	94256	108494.31	*	*	
67	94338.54	108464.5	-	-	
68	94338.73	108463.65	-	-	
69	94319.92	108462.71	*	*	
70	94323.93	108447.73	-	-	
71	94464.52	108425.7	-	-	
72	94526.6	108374.72	-	-	
73	94510.79	108382.25	-	-	



ИЗДАНИЕ ВВЕДЕНИЯ В СИЛУ ДОКУМЕНТА

ИЗВЕЩЕНИЕ ОБ ИТОГАХ РАБОТЫ

Лист 134

		Земельный участок			вид объекта недвижимости	
Лист № 46, раздел 4.2		Всего листов раздела 4.2: 69			Всего листов выписки: 157	
12.05.2025г. № КУ ВМ-001/2025-104292678		78:06:0002238/007				
Кадастровый номер:						
Сведения о характеристиках земельных участков (высели) земельного участка						
Участок полярный: 78:06:0002238/007/04						
Система координат						
Номер точки	Координаты, м			Описание закрепления на местности	Средние выдержанные погрешности определения координат закрепленных точек границ земельного участка, м	
	X	Y	Z			
1				4	5	
1	94507.2	108390.08		-	-	
2	94478.59	108402.72		-	-	
3	94462.59	108400.27		-	-	
4	94464.53	108413.72		-	-	
5	94460.96	108415.25		-	-	
6	94438.87	108410.99		-	-	
7	94442.16	108418.61		-	-	
8	94448.87	108413.58		-	-	
9	94499.26	108390.39		-	-	
10	94507.2	108390.08		-	-	
1	94438.42	108429.38		-	-	
2	94444.08	108446.74		-	-	
3	94445.65	108461.29		-	-	
4	94441.01	108468.13		-	-	
5	94442.03	108471.11		-	-	
6	94429.49	108477.11		-	-	
7	94428.14	108474.07		-	-	
8	94411.74	108437.21		-	-	
9	94401.76	108441.33		-	-	
10	94394.87	108448.25		-	-	
11	94383.01	108440.68		-	-	
12	94369.82	108453.1		-	-	
13	94362.69	108456.78		-	-	
14	94353.64	108459.89		-	-	



ДЕПАРТАМЕНТ ТЕРРИТОРИАЛЬНО-КАДАСТРОВОГО УПРАВЛЕНИЯ

ИНТЕГРАЛ.ФОРМАТ

Лист 135

Земельный участок					
вд. объекта недвижимости					
Лист № 47 раздела 4.2		Всего листов раздела 4.2: 69		Всего листов выписки: 157	
12.05.2025г. № КУ ВВЕ-001/2025-104292678					
Квартальный номер: 78-06-0002238-1007					
1	2	3	4	5	
15	94340.44	108466.9	-	-	-
16	94327.82	108472.69	*	*	*
17	94323.93	108475.05	*	*	*
18	94275.16	108496.4	-	-	-
19	94219.22	108518.85	-	-	-
20	94174.32	108537.49	-	-	-
21	94178.3	108547.93	-	-	-
22	94172.27	108550.1	-	-	-
23	94109.9	108544.13	-	-	-
24	94168.55	108544.61	-	-	-
25	94166.18	108540.61	-	-	-
26	94122.43	108550.15	-	-	-
27	94131.79	108548.63	-	-	-
28	94122.92	108544.29	-	-	-
29	94152.3	108535.05	-	-	-
30	94183.07	108521.65	-	-	-
31	94198.37	108519.56	-	-	-
32	94208.1	108513.59	-	-	-
33	94217.06	108497.91	-	-	-
34	94257.42	108494.94	-	-	-
35	94262.26	108491.31	*	*	*
36	94281.88	108481.97	-	-	-
37	94291.68	108479.06	-	-	-
38	94343.53	108452.31	*	*	*
39	94352.63	108448.8	-	-	-
40	94392.67	108432.85	-	-	-
41	94416.4	108436.78	-	-	-
42	94416.02	108470.14	-	-	-
43	94442.63	108464.25	-	-	-



ДЕПАРТАМЕНТ ТЕХНИЧЕСКОГО РЕГУЛИРОВАНИЯ И КОНТРОЛЯ КАЧЕСТВА

ФЕДЕРАЛЬНОЕ АГЕНТСТВО ТЕХНИЧЕСКОГО РЕГУЛИРОВАНИЯ И КОНТРОЛЯ КАЧЕСТВА

Лист 136

Земельный участок					
ИД объекта недвижимости					
Лист № 48, раздел 4.2		Всего листов раздела 4.2: 69		Всего листов выписки: 157	
12.05.2025г. № КУ ВВ-001/2025-104292078					
Квартальный номер: 78-06-0002238-1007					
1	2	3	4	5	
44	94435.49	108401.6	-	-	-
45	94438.85	108422.55	*	*	*
46	94439.68	108424.84	*	*	*
47	94438.71	108426.52	*	*	*
48	94438.42	108429.38	*	*	*
1	94528.75	108389.23	*	*	*
2	94531.12	108389.14	*	*	*
3	94551.46	108428.03	*	*	*
4	94559.37	108454.02	*	*	*
5	94528.75	108389.23	*	*	*
1	94559.81	108454.08	*	*	*
2	94579.3	108487.8	*	*	*
3	94587.33	108507.61	*	*	*
4	94586.28	108511.01	*	*	*
5	94559.81	108454.08	*	*	*
1	94491.21	108548.37	*	*	*
2	94492.58	108555.02	*	*	*
3	94495.71	108556.22	*	*	*
4	94491.48	108580.06	*	*	*
5	94470.82	108525.89	*	*	*
6	94461.54	108534.74	*	*	*
7	94462.97	108548.29	*	*	*
8	94459.12	108565.88	*	*	*
9	94458.35	108583.74	*	*	*
10	94458.51	108588.07	*	*	*
11	94458.6	108554.41	*	*	*
12	94457.38	108550.25	*	*	*
13	94460.68	108547.11	*	*	*
14	94451.28	108525.79	*	*	*



ИД объекта недвижимости: 78-06-0002238-1007

ИД объекта недвижимости

Земельный участок					
вд. объекта недвижимости					
Лист № 09 раздела 4.2		Всего листов раздела 4.2: 69		Всего листов выписки: 157	
12.05.2025г. № КУ ВВ-001/2025-104292078					
Квартальный номер: 78-06-0002238-1007					
1	2	3	4	5	
15	94455.11	108524.02	-	-	-
16	94466.51	108521.74	-	-	-
17	94471.71	108510.58	-	-	-
18	94473.55	108524.69	-	-	-
19	94478.55	108522.84	-	-	-
20	94491.21	108548.87	-	-	-
1	94518.74	108542.86	-	-	-
2	94519.95	108545.67	-	-	-
3	94528.26	108550.71	-	-	-
4	94527.06	108547.74	-	-	-
5	94518.74	108542.86	-	-	-



ДЕПОНА ВВЕДЕНИЯ В ДЕЙСТВИЕ

ИНТЕГРАЛ ФОРМИЛ

Лист 138

		Земельный участок		вид объекта недвижимости	
Лист № 50: рисунок 4.2		Всего листов: 8		Всего листов выписки: 157	
12.05.2025г. № КУ ВП-001/2025-104292678		78:06:002238/1007			
Кадастровый номер:		78:06:002238/1007			
Сведения о характерных точках, границах участка (объекту) земельного участка					
Участок полярный: 78:06:002238/1007/02					
Система координат					
Номер точки	Координаты, м		Описание закрепления на местности	Средние выдержки погрешность определения координат характерных точек граница земельного участка, м.	
	X	Y		4	5
1	2	3	4	5	
1	94526.6	108374.72	-	-	
2	94510.79	108382.25	-	-	
3	94517.34	108395.61	-	-	
4	94519.48	108410.89	-	-	
5	94563.51	108448.98	-	-	
6	94504.9	108512.92	-	-	
7	94600.79	108525.73	-	-	
8	94517.65	108530.99	-	-	
9	94492.57	108575.38	-	-	
10	94484.78	108578.92	-	-	
11	94466.31	108585.8	-	-	
12	94462.71	108575.82	-	-	
13	94470.33	108570.58	-	-	
14	94592.84	108521.42	-	-	
15	94510.81	108385.79	-	-	
16	94525.09	108380.92	-	-	
17	94520.04	108381.19	-	-	
18	94417.34	108424.1	-	-	
19	94415.79	108420.9	-	-	
20	94526.6	108374.72	-	-	



ДЕЛЕНИЕ ИНЖЕНЕРИИ И ДИЗАЙНА

ИНТЕГРАЛ.ФОРМЛИБ

Лист 139

		Земельный участок				
		вид объекта недвижимости				
Лист № 51 раздела 4.2		Всего листов раздела 4.2: 69			Всего листов выписки: 157	
12.05.2025г. № КУ ВП-001/2025-104292678						
Кадстровый номер:		78:06:002238:1007				
Сведения о характерных точках, границах участка (квасей) земельного участка						
Участий поляр участ: 78:06:002238:1007/4)						
Система координат						
Номер точки	Координаты, м			Описание закрепления на местности	Средние выдержки погрешность определения координат характерных точек граница земельного участка, м.	5
	X	Y	Z			
1				4		
1	94438.00	108425.47		-		
2	94439.68	108424.84		-		
3	94438.71	108426.53		-		
4	94438.42	108429.38		-		
5	94444.08	108445.74		-		
6	94445.65	108451.29		-		
7	94441.01	108458.13		-		
8	94442.03	108471.11		-		
9	94429.49	108477.11		-		
10	94428.14	108474.07		-		
11	94411.74	108437.21		-		
12	94401.76	108441.33		-		
13	94394.87	108445.25		-		
14	94383.01	108449.68		-		
15	94369.82	108455.1		-		
16	94362.69	108456.78		-		
17	94353.64	108459.89		-		
18	94340.44	108466.9		-		
19	94327.82	108472.69		-		
20	94323.93	108475.05		-		
21	94275.16	108496.4		-		
22	94239.22	108518.85		-		
23	94174.32	108537.89		-		
24	94178.3	108547.93		-		



ДЕЛЕНИЕ ВНЕШНЕГО ЧИСТАГО ДОХОДА

ИНВЕСТИЦИОННАЯ

Лист 100

Земельный участок					
вид объекта недвижимости					
Лист № 52, раздел 4.2		Всего листов раздела 4.2: 69		Всего листов выписки: 157	
12.05.2025г. № КУ ВВ-001/2025-104292678					
Квартальный номер: 78-06-0002238-1007					
1	2	3	4	5	
25	94172.27	108559.1	-	-	-
26	94169.9	108544.13	-	-	-
27	94168.55	108544.61	-	-	-
28	94166.18	108540.61	-	-	-
29	94132.43	108550.15	-	-	-
30	94130.41	108545.36	-	-	-
31	94152.3	108535.05	-	-	-
32	94286	108494.31	-	-	-
33	94338.54	108464.5	-	-	-
34	94338.73	108463.65	-	-	-
35	94319.92	108462.71	-	-	-
36	94353.93	108447.23	-	-	-
37	94494.52	108425.7	-	-	-
38	94413.79	108420.9	-	-	-
39	94418.09	108420.47	-	-	-
1	94462.59	108409.27	-	-	-
2	94464.53	108413.22	-	-	-
3	94460.96	108415.25	-	-	-
4	94458.87	108410.99	-	-	-
5	94462.59	108409.27	-	-	-
1	94508.85	108551.82	-	-	-
2	94507.06	108547.74	-	-	-
3	94538.74	108542.86	-	-	-
4	94520.74	108547.49	-	-	-
5	94508.85	108551.82	-	-	-
1	94462.71	108575.85	-	-	-
2	94461.9	108573.6	-	-	-
3	94458.35	108563.74	-	-	-
4	94458.51	108558.97	-	-	-



ДЕПАРТАМЕНТ КАДАСТРА НЕДВИЖИМОСТИ

ИНТЕГРАЛ.ФОРМАТИВ

Лист 141

Земельный участок				
вд. объекта недвижимости				
Лист № 53, раздел 4.2		Всего листов раздела 4.2: 69		Всего листов выписки: 157
12.05.2025г. № КУ ВВ-001/2025-104292078				
Квартальный номер: 78-06-0002238-1007				
1	2	3	4	5
5	94458,6	1085 54,41	-	-
6	94477,38	1085 50,25	*	*
7	94460,68	1085 87,11	*	*
8	94451,28	1085 25,79	-	-
9	94451,43	1085 25,72	-	-
10	94455,11	1085 24,03	-	-
11	94466,51	1085 21,74	-	-
12	94471,71	1085 10,58	-	-
13	94473,55	1085 24,09	-	-
14	94478,55	1085 22,84	-	-
15	94491,21	1085 48,37	*	*
16	94492,58	1085 55,02	-	-
17	94496,22	1085 56,41	*	*
18	94470,33	1085 70,58	-	-
19	94462,71	1085 75,85	-	-



РОССИЙСКОЕ ФЕДЕРАЛЬНОЕ АГЕНТСТВО  
ТЕХНИЧЕСКОГО РЕГУЛИРОВАНИЯ И  
МЕТРОЛОГИИ

ФЕДЕРАЛЬНОЕ АГЕНТСТВО ТЕХНИЧЕСКОГО РЕГУЛИРОВАНИЯ И МЕТРОЛОГИИ

ИНТЕРНАЛ, ФОРМАТИВ

Лист 102

		Земельный участок				
		вид объекта недвижимости				
Лист № 54, раздел 4.2		Всего листов: 8			Всего листов выписки: 157	
12.05.2025г. № КУ ВП-001/2025-104292678						
Кадстровый номер:		78:06:0002238:1007				
Сведения о характерных точках, границах участка (объекту) земельного участка						
Участок полярный: 78:06:0002238:1007/44						
Система координат						
Номер точки	Координаты, м		Описание закрепления на местности	Средние значения погрешности определения координат характерных точек границ земельного участка, м.		
	X	Y		4	5	6
1						
1	94526,6	108374,72	-	-	-	-
2	94510,79	108382,25	-	-	-	-
3	94537,34	108395,61	-	-	-	-
4	94549,48	108410,89	-	-	-	-
5	94563,51	108448,98	-	-	-	-
6	94594,9	108512,92	-	-	-	-
7	94600,79	108525,23	-	-	-	-
8	94577,65	108530,99	-	-	-	-
9	94492,57	108575,38	-	-	-	-
10	94484,78	108578,92	-	-	-	-
11	94466,31	108583,8	-	-	-	-
12	94461,9	108573,6	-	-	-	-
13	94460,06	108568,49	-	-	-	-
14	94460,65	108568,23	-	-	-	-
15	94448,35	108563,64	-	-	-	-
16	94458,51	108558,97	-	-	-	-
17	94458,6	108554,41	-	-	-	-
18	94457,38	108550,25	-	-	-	-
19	94460,68	108547,11	-	-	-	-
20	94455,46	108545,28	-	-	-	-
21	94478,28	108534,68	-	-	-	-
22	94492,46	108534,43	-	-	-	-
23	94492,58	108535,02	-	-	-	-
24	94492,77	108535,09	-	-	-	-



ДЕПАРТАМЕНТ ТЕРРИТОРИАЛЬНО-КАДАСТРОВОГО УПРАВЛЕНИЯ ПО КРАЮ ЗАПАДНОГО СИБИРИ

ИНТЕРНАЛ, ФОРМАТИВ

Лист 143

Земельный участок					
ИД объекта недвижимости					
Лист № 55 раздела 4.2		Всего листов раздела 4.2: 69		Всего листов выписки: 157	
12.05.2025г. № КУ ВВ-001/2025-104292078					
Квартальный номер: 78-06-0002238-1007					
1	2	3	4	5	
25	94494.96	108559.68	-	-	-
26	94584.47	108529.36	-	-	-
27	94583.42	108518.25	-	-	-
28	94588.57	108515.85	-	-	-
29	94526.6	108384.69	-	-	-
30	94523.41	108382.92	-	-	-
31	94478.59	108402.72	-	-	-
32	94462.59	108400.27	-	-	-
33	94464.53	108413.72	-	-	-
34	94460.96	108415.25	-	-	-
35	94438.87	108410.99	-	-	-
36	94438.09	108426.47	-	-	-
37	94419.68	108424.84	-	-	-
38	94438.71	108426.52	-	-	-
39	94438.42	108423.38	-	-	-
40	94438.78	108430.48	-	-	-
41	94435.86	108431.76	-	-	-
42	94444.23	108448.12	-	-	-
43	94415.65	108461.29	-	-	-
44	94441.01	108488.13	-	-	-
45	94442.03	108471.11	-	-	-
46	94429.49	108477.11	-	-	-
47	94438.14	108474.07	-	-	-
48	94411.74	108437.21	-	-	-
49	94401.76	108441.33	-	-	-
50	94394.87	108445.25	-	-	-
51	94383.01	108449.68	-	-	-
52	94369.82	108455.1	-	-	-
53	94362.69	108456.78	-	-	-



ДЕПОНА ВВЕДЕНА В ИСПОЛНЕНИЕ

ИНТЕГРАЛ ФОРМЛЕР

Лист 144

Земельный участок					
ИД объекта недвижимости					
Лист № 56, раздел 4.2		Всего листов раздела 4.2: 69		Всего листов выписки: 157	
12.05.2025г. № КУ ВВ-001/2025-104292078					
Квартальный номер: 78-06-0002238-1007					
1	2	3	4	5	
54	94333.64	108450,89	-	-	-
55	94340.44	108466.9	-	-	-
56	94327.82	108472.69	-	-	-
57	94323.93	108475.05	-	-	-
58	94275.16	108496.4	-	-	-
59	94219.22	108518.85	-	-	-
60	94174.32	108537.49	-	-	-
61	94175.61	108540.87	-	-	-
62	94168.18	108543.98	-	-	-
63	94166.18	108547.61	-	-	-
64	94132.43	108550.15	-	-	-
65	94120.41	108545.26	-	-	-
66	94152.3	108536.05	-	-	-
67	94250	108494.31	-	-	-
68	94338.54	108464.5	-	-	-
69	94338.73	108463.65	-	-	-
70	94339.92	108462.71	-	-	-
71	94353.93	108447.73	-	-	-
72	94404.52	108423.9	-	-	-
73	94526.6	108374.72	-	-	-



ИД объекта недвижимости

ИД выписки

Лист 145

Земельный участок		вид объекта недвижимости		Всего разделов: 8		Всего листов выписки: 157	
Лист № 57 раздела 4.2		Всего листов раздела 4.2: 69					
12.05.2025г. № КУ ВП-001/2025-104292678		78:06:0002238/1007					
Квартальный номер:							
Сведения о характерных точках, границах участка (квартала) земельного участка							
Участок полярный: 78:06:0002238/1007/45							
Система координат							
Номер точки	Координаты, м		Описание закрепления на местности	Средние выдержки по окружности, определяющей среднюю ориентированную точку границы земельного участка, м.			
	X	Y		1	2	3	4
1							5
1	94526,6	108374,72	-	-	-	-	-
2	94510,79	108382,25	-	-	-	-	-
3	94537,34	108395,61	-	-	-	-	-
4	94549,48	108410,89	-	-	-	-	-
5	94563,51	108448,98	-	-	-	-	-
6	94594,9	108512,92	-	-	-	-	-
7	94600,79	108525,23	-	-	-	-	-
8	94577,65	108530,99	-	-	-	-	-
9	94492,57	108575,38	-	-	-	-	-
10	94484,78	108578,92	-	-	-	-	-
11	94466,31	108583,8	-	-	-	-	-
12	94461,9	108573,6	-	-	-	-	-
13	94460,06	108568,49	-	-	-	-	-
14	94460,65	108568,23	-	-	-	-	-
15	94448,35	108563,64	-	-	-	-	-
16	94458,51	108558,97	-	-	-	-	-
17	94458,6	108554,41	-	-	-	-	-
18	94457,38	108550,25	-	-	-	-	-
19	94460,68	108547,11	-	-	-	-	-
20	94455,46	108545,28	-	-	-	-	-
21	94478,28	108534,68	-	-	-	-	-
22	94492,46	108534,43	-	-	-	-	-
23	94492,58	108535,02	-	-	-	-	-
24	94492,77	108535,09	-	-	-	-	-



ДЕПАРТАМЕНТ ТЕРРИТОРИАЛЬНО-КАДАСТРОВОГО УПРАВЛЕНИЯ

ИНТЕГРАЛ.ФОРМЛИТ

Лист 106

Земельный участок					
ИД объекта недвижимости					
Лист № 58, раздел 4.2		Всего листов раздела 4.2: 69		Всего листов выписки: 157	
12.05.2025г. № КУ ВВ-001/2025-104292078					
Квартальный номер: 78-06-0002238-1007					
1	2	3	4	5	
25	94494.96	108559.68	-	-	-
26	94584.47	108529.36	-	-	-
27	94583.42	108518.25	-	-	-
28	94588.57	108515.85	-	-	-
29	94526.6	108384.69	-	-	-
30	94523.41	108382.92	-	-	-
31	94478.59	108402.72	-	-	-
32	94462.59	108400.27	-	-	-
33	94464.53	108413.72	-	-	-
34	94460.96	108415.25	-	-	-
35	94438.87	108410.99	-	-	-
36	94438.09	108426.47	-	-	-
37	94419.68	108424.84	-	-	-
38	94438.71	108426.52	-	-	-
39	94438.42	108426.58	-	-	-
40	94438.78	108430.48	-	-	-
41	94435.86	108431.76	-	-	-
42	94444.23	108448.12	-	-	-
43	94415.65	108461.29	-	-	-
44	94441.01	108488.13	-	-	-
45	94442.03	108471.11	-	-	-
46	94429.49	108477.11	-	-	-
47	94438.14	108474.07	-	-	-
48	94411.74	108437.21	-	-	-
49	94401.76	108441.33	-	-	-
50	94394.87	108445.25	-	-	-
51	94383.01	108449.68	-	-	-
52	94369.82	108455.1	-	-	-
53	94362.69	108456.78	-	-	-



ДЕЛЕНИЕ ИНЖЕНЕРИИ, ДИСТАНЦИИ

ИНТЕГРАЛ, ФОНДРИТ

Лист 147

Земельный участок					
вд. объекта недвижимости					
Лист № 59 раздела 4.2		Всего листов раздела 4.2: 69		Всего листов выписки: 157	
12.05.2025г. № КУ ВВЕ-001/2025-104292078					
Квартальный номер: 78-06-0002238-1007					
1	2	3	4	5	
54	94333.64	108450.89	-	-	-
55	94340.44	108466.9	-	-	-
56	94327.82	108472.69	-	-	-
57	94323.93	108475.05	-	-	-
58	94275.16	108496.4	-	-	-
59	94219.22	108518.85	-	-	-
60	94174.32	108537.49	-	-	-
61	94175.61	108540.87	-	-	-
62	94168.18	108543.98	-	-	-
63	94166.18	108547.61	-	-	-
64	94132.43	108550.15	-	-	-
65	94120.41	108545.26	-	-	-
66	94152.3	108536.05	-	-	-
67	94250	108494.31	-	-	-
68	94338.54	108464.5	-	-	-
69	94338.73	108463.65	-	-	-
70	94339.92	108462.71	-	-	-
71	94353.93	108447.73	-	-	-
72	94404.52	108423.9	-	-	-
73	94526.6	108374.72	-	-	-



ДЕПОНА ВВЕДЕНИЯ В ДЕЙСТВИЕ

ИНТЕГРАЛ ФОРМИЛ

Лист 148

Земельный участок		вид объекта недвижимости		Всего листов раздела: 8		Всего листов выписки: 157	
Лист № 60 раздела 4.2		Всего листов раздела 4.2: 69					
12.05.2025г. № КУ ВП-001/2025-104292678		78:06:002238/1007					
Кадастровый номер:		78:06:002238/1007					
Сведения о характерных точках, границах участка (квасиб) земельного участка							
Участок полярный: 78:06:002238/1007/06							
Система координат							
Номер точки	Координаты, м			Описание закрепления на местности	Средние значения погрешности определения координат характерных точек границ земельного участка, м.		
	X	Y	Z		Δx	Δy	Δz
1				4			5
1	94525.91	108375.58		-			-
2	94517.03	108379.52		-			-
3	94494.80	108380.09		-			-
4	94481.58	108393.63		-			-
5	94456.08	108404.38		-			-
6	94443.77	108409.5		-			-
7	94430.56	108414.95		-			-
8	94429.51	108415.06		-			-
9	94520.6	108374.72		-			-
10	94528.36	108377.31		-			-
11	94525.91	108375.58		-			-
1	94594.09	108511.58		-			-
2	94594.53	108512.17		-			-
3	94594.9	108512.92		-			-
4	94595.74	108514.74		-			-
5	94594.48	108514.57		-			-
6	94593.06	108513.62		-			-
7	94592.26	108512.34		-			-
8	94592.21	108512.06		-			-
9	94582.58	108490.64		-			-
10	94581.2	108487.2		-			-
11	94574.7	108474.23		-			-
12	94570.96	108465.28		-			-
13	94567.49	108457.08		-			-



ДЕЛЕНИЕ ВНЕШНЕГО ЧАСТИ ДИВИЗИОНА

ИНТЕГРАЛ, ФОРМАТИВ

Лист 149

Земельный участок				
вкл. объекта недвижимости				
Лист № 61 раздела 4.2		Всего листов раздела 4.2: 69		Всего листов выписки: 157
12.05.2025г. № КУ ВВ-001/2025-104,29,20,78				
Квитанция номер: 78-06-0002238-1007				
1	2	3	4	5
14	94593,51	108510,08	-	-
15	94594,09	108511,38	-	-



ДЕПОНА ВНИМАТЕЛЬНУЮ ПРОСМОТРИ

ИНВЕСТИЦ. ФОНДЫ

Лист 150

		Земельный участок			
		вид объекта недвижимости			
Лист № 62, раздел 4.2		Всего листов раздела 4.2: 69		Всего листов выписки: 157	
12.05.2025г. № КУ ВМ-001/2025-104292678					
Кадастровый номер:		78:06:0042238:1007			
Сведения о характерных точках, границах участка (квартала) земельного участка					
Участок полярный: 78:06:002238:1007/47					
Система координат					
Номер точки	Координаты, м		Описание закрепления на местности	Средние значения погрешности определения координат характерных точек границ земельного участка, м.	
	X	Y		4	5
1					
1	94537.34	108395.61	-	-	-
2	94538.68	108396.36	-	-	-
3	94531.42	108384.77	-	-	-
4	94525.43	108374.22	-	-	-
5	94526.6	108373.72	-	-	-
6	94530.79	108382.25	-	-	-
7	94537.34	108395.61	-	-	-
1	94553.5	108430.52	-	-	-
2	94549.07	108424.27	-	-	-
3	94547.62	108418.14	-	-	-
4	94548.27	108403.5	-	-	-
5	94559.03	108439.06	-	-	-
6	94556.1	108435.38	-	-	-
7	94553.5	108430.52	-	-	-
1	94587.13	108485.03	-	-	-
2	94571.07	108465.28	-	-	-
3	94581.84	108485.03	-	-	-
4	94583.59	108490.21	-	-	-
5	94591.5	108505.44	-	-	-
6	94591.49	108505.08	-	-	-
7	94594.9	108512.92	-	-	-
8	94600.79	108525.73	-	-	-
9	94600.41	108525.92	-	-	-
10	94597.16	108519.63	-	-	-



ФИЛИАЛ ФЕДЕРАЛЬНОЙ СЛУЖБЫ

ИНТЕГРАЛ, ФИЛИАЛ

Жемчужный участок				
вдоль границы территории				
Лист № 63	раздел 4.2	Всего листов раздела 4.2: 69	Всего разделов: 8	Всего листов выписки: 157
12.05.2025г. № КУ ВВ-001/2025-104,20,78				
Квартальный номер: 78-06-0002238-1007				
1	2	3	4	5
11	94596,57	108518,97	-	-
12	94592,03	108508,54	-	-
13	94588,96	108505,88	-	-
14	94581,79	108491,09	-	-
15	94580,06	108487,84	-	-
16	94569,27	108485,16	-	-
17	94565,22	108457,56	-	-
18	94563,45	108448,85	-	-
19	94563,51	108448,08	-	-
20	94566,93	108455,94	-	-
21	94567,13	108485,03	-	-



ОБЛАСТНОЕ БЮДЖЕТНОЕ УЧРЕЖДЕНИЕ

ИНТЕГРАЛ ФОРМАТИВ

Лист 152

Земельный участок						
вид объекта недвижимости						
Лист № 64 раздела 4.2		Всего листов раздела 4.2: 69		Всего разделов: 8		Всего листов выписки: 157
12.05.2025г. № КУ ВМ-001/2025-104292678						
Кадстровый номер: 78:06:0042238:1007						
Сведения о характерных точках, границах участка (квасей) земельного участка						
Участок полярный: 78:06:002238:1007/08						
Система координат						
Номер точки	Координаты, м			Описание закрепления на местности	Средние значения погрешности определения координат характерных точек границ земельного участка, м.	
	X	Y	Z		5	5
1				4		
1	94527.85	108376.26		-		
2	94519.66	108379.89		-		
3	94498.69	108384.84		-		
4	94478.1	108399.2		-		
5	94470.8	108401.42		-		
6	94457.77	108407.53		-		
7	94447.15	108412.58		-		
8	94432.76	108419.56		-		
9	94414.26	108428.72		-		
10	94412.54	108429.81		-		
11	94411.96	108430.04		-		
12	94411.33	108430.08		-		
13	94410.8	108429.95		-		
14	94409.3	108429.32		-		
15	94403.8	108426.01		-		
16	94404.52	108425.7		-		
17	94406.07	108425.04		-		
18	94410.21	108427.53		-		
19	94411.44	108428.05		-		
20	94411.6	108428.04		-		
21	94413.39	108427.01		-		
22	94411.87	108417.77		-		
23	94446.28	108410.78		-		
24	94456.91	108405.72		-		



ДЕЛЕНИЕ ВНЕШНЕГО ЧАСТИ ДИВИЗИОНА

ИНТЕГРАЛ, ФОРМАТИВ

Земельный участок				
в/д общества недвижимости				
Лист № 65 раздела 4.2		Всего листов раздела 4.2: 69		Всего листов выписки: 157
12.05.2025г. № КУ ВВ-001/2025-104,20,78		78:06:0042218/007		
Квитанция номер:				
1	2	3	4	5
25	944899.97	1083999.6	-	-
26	944777.28	1083983.88	-	-
27	944977.88	108387.01	-	-
28	94518.86	108378.05	-	-
29	94526.97	108374.46	-	-
30	94527.85	108376.26	-	-



ОБЩЕСТВО С ОГРАНИЧЕННОЙ ОТВЕТСТВЕННОСТЬЮ

ИП «ВЕБМАТ.ФОНДПРО»

Лист 154

Земельный участок		вид объекта недвижимости		Всего листов раздела: 8		Всего листов выписки: 157	
Лист № 66, раздел 4.2		Всего листов раздела 4.2: 69					
12.05.2025г. № КУ ВП-001/2025-104292678		78:06:002238/007					
Кадстровый номер:		78:06:002238/007					
Сведения о характеристиках земельных участков (выписку земельного участка)							
Участок полярный: 78:06:002238/007/09							
Система координат							
Номер точки	Координаты, м		Описание закрепления на местности	Средние выдержанные погрешности определения координат закрепленных точек границ земельного участка, м.			
	X	Y		1	2	3	5
1	2	3	4	5			
1	94527.30	108375.32	-	-			
2	94519.23	108378.02	-	-			
3	94498.25	108387.88	-	-			
4	94477.67	108397.23	-	-			
5	94470.37	108400.45	-	-			
6	94457.32	108406.57	-	-			
7	94446.69	108411.62	-	-			
8	94412.29	108418.61	-	-			
9	94413.89	108427.81	-	-			
10	94412.02	108428.88	-	-			
11	94411.59	108430.03	-	-			
12	94411.04	108429.03	-	-			
13	94410.61	108428.87	-	-			
14	94405	108425.39	-	-			
15	94407.28	108424.53	-	-			
16	94411.34	108426.97	-	-			
17	94412.94	108426.04	-	-			
18	94411.41	108416.81	-	-			
19	94445.82	108493.82	-	-			
20	94456.46	108404.76	-	-			
21	94469.54	108398.63	-	-			
22	94476.85	108395.41	-	-			
23	94494.46	108387.41	-	-			
24	94526.6	108373.22	-	-			



ДЕЛЕНИЕ ВНЕШНЕГО ЗАДАНИЯ ДОКЛАДА

ИНТЕГРАЛ.ФОРМЛИБ

Лист 155

Жеметовый участок				
вкл. общ. имущества недвижимости				
Лист № 67 раздела 4.2		Всего листов раздела 4.2: 69		Всего листов выписки: 157
12.05.2025г. № КУ ВВ-001/2025-104292678				
Квартальный номер: 78-06-0002238-1007				
1	2	3	4	5
25	94527,39	108375,32	-	-



ИНН: 78-06-001012-20080028

ИНН: 78-06-001012

Лист 156

Земельный участок						
вид объекта недвижимости						
Лист № 68, раздел 4.2		Всего листов раздела 4.2: 69		Всего разделов: 8		Всего листов выписки: 157
12.05.2025г. № КУ ВМ-001/2025-104292678						
Кадстровый номер: 78-06-0042238/1007						
Сведения о характерных точках, границах участка (квасей) земельного участка						
Участок полярный: 78-06-002238/1007/50						
Система координат						
Номер точки	Координаты, м		Описание закрепления на местности	Средние значения погрешности определения координат характерных точек граница земельного участка, м.		
	X	Y		4	5	6
1	2	3	4	5	6	
1	94527.91	108376.39	-	-	-	
2	94519.71	108380.01	-	-	-	
3	94498.74	108388.07	-	-	-	
4	94478.15	108396.33	-	-	-	
5	94470.85	108401.55	-	-	-	
6	94457.83	108407.65	-	-	-	
7	94447.21	108412.71	-	-	-	
8	94432.82	108419.69	-	-	-	
9	94414.43	108428.88	-	-	-	
10	94412.54	108429.97	-	-	-	
11	94411.99	108430.18	-	-	-	
12	94411.32	108430.22	-	-	-	
13	94410.75	108430.08	-	-	-	
14	94409.24	108429.34	-	-	-	
15	94403.65	108426.08	-	-	-	
16	94404.52	108425.7	-	-	-	
17	94405.92	108423.1	-	-	-	
18	94410.15	108427.65	-	-	-	
19	94411.38	108428.18	-	-	-	
20	94411.51	108428.21	-	-	-	
21	94411.67	108428.16	-	-	-	
22	94413.48	108427.11	-	-	-	
23	94411.94	108417.89	-	-	-	
24	94446.34	108419.9	-	-	-	



ОБЪЕКТ НЕДВИЖИМОСТИ

ИНВЕСТИЦИОННО-ПРОЕКТНО-СТРОИТЕЛЬНАЯ КОМПАНИЯ

Жемчужный участок				
вдоль границы территории				
Лист № 69 раздела 4.2	Всего листов раздела 4.2: 69	Всего листов раздела 8	Всего листов выписки: 157	
12.05.2025г. № КУ ВВ-001/2025-104,29,20,78				
Кадастровый номер: 78:06:0042218/007				
1	2	3	4	5
25	94456.97	108405.84	-	-
26	94470.03	108399.73	-	-
27	94477.34	108386.51	-	-
28	94497.94	108387.14	-	-
29	94518.92	108378.18	-	-
30	94527.03	108374.59	-	-
31	94527.91	108376.89	-	-



ДАЛЬНЕВОСТОЧНЫЙ ЦЕНТРОФИЛ

ИИИТЕРАУМ ФОНДТЕРАУМ

## ПРИЛОЖЕНИЕ 23

к Акту по результатам ГОСУДАРСТВЕННОЙ ИСТОРИКО-КУЛЬТУРНОЙ ЭКСПЕРТИЗЫ раздела документации, обосновывающего меры по обеспечению сохранности объекта культурного наследия федерального значения «Галерная гавань Гребного порта» (Санкт-Петербург, Шкиперский проток ул., 14-а, 20; 21, корп. 1; 23, корп. 2; 25), при проведении земляных, строительных, мелиоративных и (или) хозяйственных работ, предусмотренных статьей 25 Лесного кодекса Российской Федерации работ по использованию лесов и иных работ на земельных участках, непосредственно связанных с земельными участками в границах территории объектов культурного наследия: «Меры по обеспечению сохранности объектов культурного наследия при проведении работ по объекту: «Выполнение проектно-изыскательских работ по строительству водопроводных сетей, для подключения объекта, попадающего в зону охраны культурного наследия, расположенного в Василеостровском районе города Санкт-Петербурга: «Деловой комплекс Морская Резиденция по адресу: Санкт-Петербург, Шкиперский проток, дом 12, литера А». ООО «Центр Инженерных Изысканий В Строительстве». 78-10-6939-ОСОКН. 2025 г.

**Федеральное государственное учреждение "Росагроинформцентр" на Санкт-Петербурге**  
федеральное государственное учреждение

Выявление Единого государственного реестра недвижимости об объекте недвижимости

Сведения о характеристиках объекта недвижимости

На основании запроса от 12.05.2025, предоставленного на рассмотрение 12.05.2025, сообщаем, что согласно данным Единого государственного реестра недвижимости:

Земельный участок			
код объекта недвижимости			
Лист № 1 раздела 1	Всего листов раздела 1-4	Всего разделов 7	Всего листов листовки: 21
12.05.2025г. № ЕУ ИИ-001/2025-1033/11807			
Кадстровый номер	78:06:0002238/1241		
Номер кадастрового квартала	78:06:0002238		
Дата введения кадастрового номера	11.11.2021		
Решо присвоенный государственный учетный номер	данные отсутствуют		
Адрес:	Российская Федерация, Санкт-Петербург, индустриальное муниципальное образование город федерального значения Санкт-Петербурга муниципальный округ Ганьяль, улица Шенберговский проезд, земельный участок 39, (наименование: Российская Федерация, Санкт-Петербург, индустриальное муниципальное образование город федерального значения Санкт-Петербурга муниципальный округ Ганьяль, улица Шенберговский проезд, земельный участок 39, (наименование: дома 23, корпус 1, литера А))		
Ценовая	179 -- 4		
Кадастровая стоимость, руб.	665786.56		
Кадастровый номер расположенных в пределах земельного участка объектов недвижимости	данные отсутствуют		
Кадастровый номер объектов недвижимости, в которых образован объект недвижимости	данные отсутствуют		
Кадастровый номер образующих объектов недвижимости	данные отсутствуют		
Категория земли	земли населенных пунктов		
Вид разрешенного использования	для размещения территории		
Сведения о юридическом лице	Кадровый Катерина Валентиновна, С/И/С 125-678-804 54, договор на выполнение кадастровых работ от 05.08.2021 № 077/21, дата завершения кадастровых работ: 08.11.2021		
Сведения о месте, полном объеме и об иных признаках объектов, расположенных в пределах земельного участка	данные отсутствуют		



подпись исполняющего обязанности  
 ИНТЕГРАЛ.ФОРМАТ



Лист 3

Земельный участок		
код объекта недвижимости		
Лист № 3 раздела 1	Всего листов раздела 1: 4	Всего разделов: 7
12.05.2025г. № КУ ВН-001/2025-104311807		Всего листов пятисов: 21
Квартальный номер: 78:06:00723:8:1241		
Сведения о том, что земельный участок расположен в границах особо охраняемой природной территории, Байкальский природный парк и/или в особ охраняемых зон, лесохозяйственном кадастровом плане, охотничьего угодья, дачного участка:	данные отсутствуют	
Сведения о расположении земельного участка и (или) расположенного на нем объекта недвижимости в границах территории, в отношении которой принято решение о резервировании земель для государственных или муниципальных нужд:	данные отсутствуют	
Сведения о результатах проведения государственного земельного кадастра:	данные отсутствуют	
Сведения о расположении земельного участка в границах территории, в отношении которой утвержден проект межевания территории:	данные отсутствуют	
Условный номер земельного участка:	данные отсутствуют	
Сведения о принятии акта и (или) заключения договора, предусмотренных представлением и соответствии с земельным законодательством исполнительными органами государственной власти и/или органами местного самоуправления, осуществляющей государственной или муниципальной собственности земельного участка для строительства жилого дома, жилого нежилого или иного здания, дачи, иного возмездного возмездия:	данные отсутствуют	
Сведения о том, что земельный участок или земельные участки образованы на основании решения об изъятии земельного участка и (или) расторжении или расторжении договора для государственных или муниципальных нужд:	данные отсутствуют	
Сведения о том, что земельный участок образован из земель для государственных нужд, государственная собственность на которые не разграничена:	Земельный участок образован из земель, государственных собственности, на которые не разграничена. В соответствии с Федеральным законом от 25 октября 2001 г. № 137-ФЗ "О выделении и передаче Земельного участка Российской Федерации" орган власти и/или исполнительный орган власти субъекта Российской Федерации уполномочен на распоряжение таким земельным участком.	
Сведения о наличии земельного участка в состоянии	данные отсутствуют	
Сведения о наличии земельного участка в состоянии	данные отсутствуют	
Сведения об объекте недвижимости и/или статусе "актуальные"	Сведения об объекте недвижимости и/или статусе "актуальные"	
Сведения об объекте недвижимости, оформленные в установленном законодательстве	Сведения об объекте недвижимости, оформленные в установленном законодательстве	



Документ подписан

электронной подписью

Степанов Александрович

Министерства природных ресурсов и экологии

Республики Бурятия

Должность: Начальник отдела

Датум: 12.05.2025 10:43:11

Полное наименование должности

Инициалы, фамилия



Витяг з Єдиного державного реєстру земельності об'єкту владнання  
 Опівдана виступовання земельногo участка

Земельний участок	
код об'єкта встановленості	
Лист № 1 розклад 3	Всього актов розклад 7
Всього актов розклад 3: 1	Всього актов розклад 7: 21
12.08.2025г. № КУВН-001/2025-1033/11867	
Кодирований номер: 7806:00:2238:1241	
План (карте, схема) земельного участка	
Масштаб 1:200	
Категория обслуживания	
Державний реєстрар Земельногo участкoу Управління територіальногo обслуговування Територіальна служба територіальногo управління в м. Київ, вулиця М. Коцюбинського, 10/12	
Юридична адреса об'єкта: м. Київ, вулиця М. Коцюбинського, 10/12	

Листы 3 и Лист 6

Выписка из Единого государственного реестра недвижимости об объеме недвижимости  
 Объекты недвижимости земельного участка

		Земельный участок					
		Единица объекта недвижимости					
Лист № 1, раздел 3.1		Всего листов: 3.1.1		Всего разделов: 7		Всего листов выписки: 21	
12.05.2025г. № ЕУ/ВН-001/2025-103511807		78:06:0072238:1241					
Квартальный номер:							

Объекты недвижимости границ земельного участка							
№ п/п	Историческая площадь, кв. м	Длина стороны участка	Горизонтальное проложение, м	Описание застройки на местности	Кадастровые номера смежных участков	Ссылки на адреса правообладателей смежных земельных участков	к
1	2	3	4	5	6	7	8
1	1.1.1	1.1.2	340°30.2'	1.71	данные отсутствуют	78-06:0072238:101	адрес отсутствует
2	1.1.2	1.1.3	70°31.6'	2.79	данные отсутствуют	78-06:0072238:101	адрес отсутствует
3	1.1.3	1.1.4	340°17.0'	3.11	данные отсутствуют	78-06:0072238:101	адрес отсутствует
4	1.1.4	1.1.5	69°22.3'	3.58	данные отсутствуют	78-06:0072238:101	адрес отсутствует
5	1.1.5	1.1.6	359°57.7'	4.41	данные отсутствуют	78-06:0072238:101	адрес отсутствует
6	1.1.6	1.1.7	70°30.5'	7.88	данные отсутствуют	78-06:0072238:101	адрес отсутствует
7	1.1.7	1.1.8	328°18.3'	2.15	данные отсутствуют	78-06:0072238:101	адрес отсутствует
8	1.1.8	1.1.9	70°49.3'	1.95	данные отсутствуют	78-06:0072238:101	адрес отсутствует
9	1.1.9	1.1.10	156°35.2'	15.38	данные отсутствуют	78-06:0072238:10094.1	данные отсутствуют
10	1.1.10	1.1.11	247°54.1'	10.39	данные отсутствуют	данные отсутствуют	данные отсутствуют
11	1.1.11	1.1.12	269°18.6'	2.01	данные отсутствуют	данные отсутствуют	данные отсутствуют
12	1.1.12	1.1.1	296°21.6'	6.24	данные отсутствуют	78-06:0072238:12401.1	данные отсутствуют



ЕДИНСТВО НЕДВИЖИМОСТИ

ИНТЕГРАЛ.ФИЛИЯ

Выписка из Единого государственного реестра недвижимости об объеме недвижимости  
 Объект недвижимости: земельный участок

Земельный участок			
ИЖС/объект недвижимости			
Лист № 1, раздел 3.2.	Всего листов: 3.2. 1	Всего разделов: 7	Всего листов выписки: 21
12.05.2025г. № ЕУ/ИЖС-001/2025-10/35/11807			
Квартальный номер: 78/06/00/223/8/1241			

Порядковый номер	Кодировка, и		Списание записей в местности	Средняя квадратическая погрешность определения координат заданных точек границ земельного участка, м
	X	Y		
1	2	3	4	5
1	93940.31	108540.23	Записана отсутствует	0.1
2	93941.02	108539.86	Записана отсутствует	0.1
3	93942.85	108542.29	Записана отсутствует	0.1
4	93945.78	108541.24	Записана отсутствует	0.1
5	93947.03	108544.59	Записана отсутствует	0.1
6	93951.17	108543.08	Записана отсутствует	0.1
7	93953.8	108550.51	Записана отсутствует	0.1
8	93955.63	108549.38	Записана отсутствует	0.1
9	93956.27	108551.22	Записана отсутствует	0.1
10	93942.16	108557.33	Записана отсутствует	0.1
11	93938.25	108647.7	Записана отсутствует	0.1
12	93937.54	108545.82	Записана отсутствует	0.1
1	93940.31	108540.23	Записана отсутствует	0.1

Сведения о заданных точках границ земельного участка

Средняя квадратическая погрешность: 0.1564



ИЖС/объект недвижимости

ИНВЕСТИЦ. ФИЛИЯ

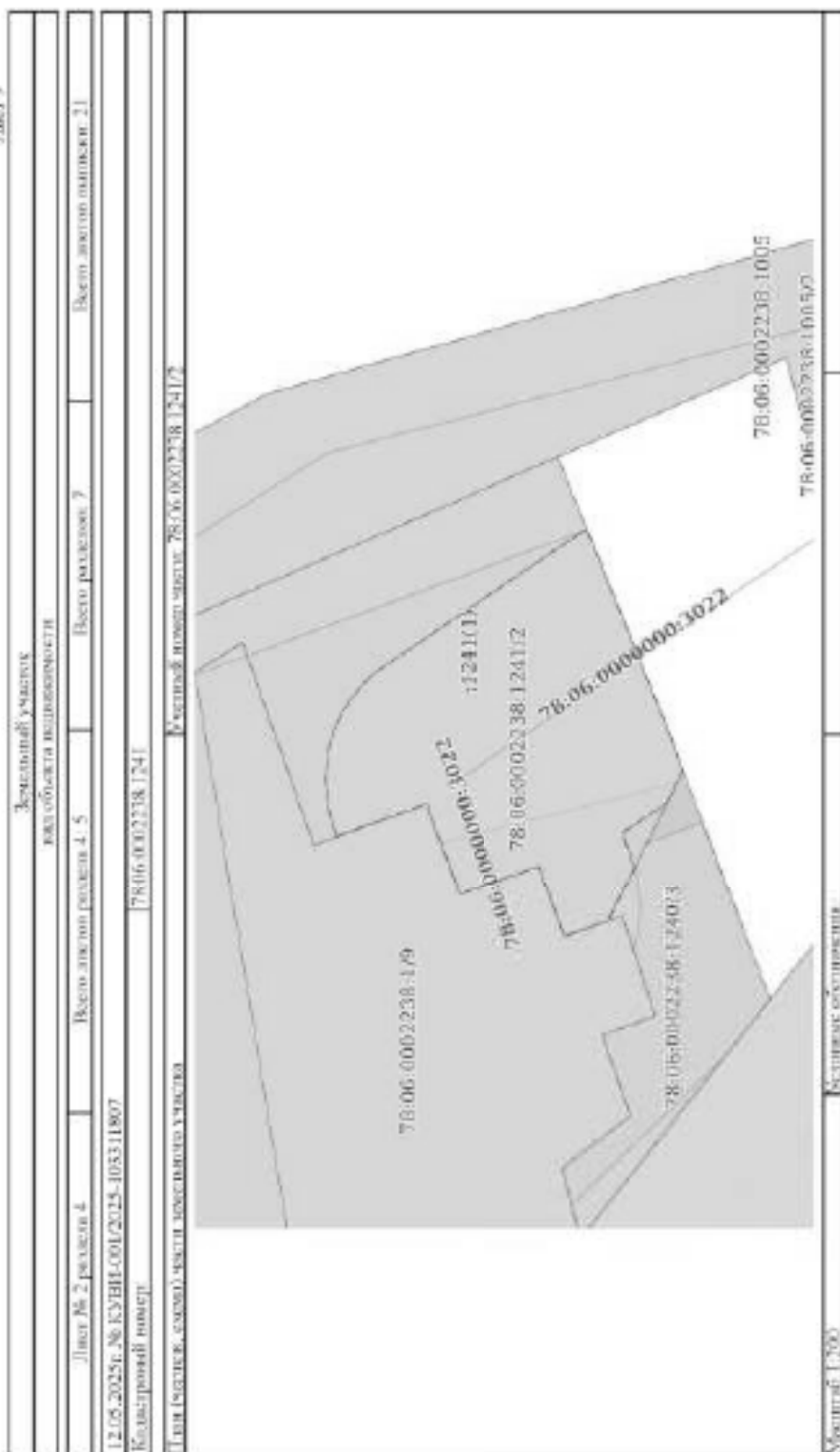
Витяг із Бюджету лісу архітектурного резерву ліквідації об'єкту володіння  
С/господарства в частині земельних ділянок

Земельні ділянки			
від об'єкта володіння			
Лист № 1 розряду 4	Всього листів розряду 4-5	Всього розрядів 7	Всього листів розряду 21
12.05.2025г. № КУВН-00/2025-1033/1807			
Код згоровий номер			
	78.06.0002238.1241		
Ліси (лісництво, с/господарство) частини земельних ділянок			
	78.06.0002238.1241		
Масштаб 1:500			
ЕКОЛОГІЧНА ОЦІНКА			



ІНСТИТУТ ЕКОЛОГІЧНОЇ ДІЯЛЬНОСТІ  
 ДЕРЖАВНЕ ПІДПРИЄМСТВО ЛІСОВЕ ГОСПОДАРСТВО  
 вул. Свободи, 100/101, м. Київ, 01001  
 ІНСТРУКЦІЯ З ПРОВЕДЕННЯ ЕКОЛОГІЧНОЇ ОЦІНКИ  
 (затверджено 18.08.2016 № 10/016)

Лист 9



ИНСТИТУТ ГЕОДЕЗИИ И АЭРОФОТОГРАФИИ	ИНСТИТУТ ГЕОДЕЗИИ
------------------------------------	-------------------

Лист 10

Земельный участок		Земельный участок	
под объектом недвижимости			
Лист № 3 раздела 4	Всего листов раздела 4 - 5	Всего разделов 7	Всего листов участка 21
12.05.2025г. № КЭВН-001/2025-103311807			
Кладовый номер: 78:06:0002238/241			
Лист (листок, часть) кадастрового участка: Кадастровый номер участка: 78:06:0002238/241/3			
Масштаб: 1:500		Сторона документа	



ИДЕНТИФИКАЦИОННЫЙ КОД ДОКУМЕНТА	ИДЕНТИФИКАЦИОННЫЙ КОД ДОКУМЕНТА
---------------------------------	---------------------------------

Лист 11

Земельный участок		Земельный участок	
под объектом недвижимости			
Лист № 4 раздела 4	Всего листов раздела 4 - 5	Всего разделов 7	Всего листов листового 21
12.05.2025г. № КЭВН-001/2025-103311807			
Кодированный номер		78:06:000238:1241	
Лист (листок, часть) кадастрового участка		Кадастровый номер участка: 78:06:000238:1241/4	
Масштаб: 1:500		Сторона документа	



ИДЕНТИФИКАЦИОННЫЙ КОД ДОКУМЕНТА	ИДЕНТИФИКАЦИОННЫЙ КОД ДОКУМЕНТА
---------------------------------	---------------------------------

Лист 12

Земельный участок		Земельный участок	
под объектом недвижимости		под объектом недвижимости	
Лист № 5 раздела 4	Всего листов раздела 4: 5	Всего разделов: 7	Всего листов листов: 21
12.05.2025г. № КЭВН-001/2025-1033/1807			
Кодированный номер: 78:06:0002238:1241			
Лист (листок, часть) части земельного участка: 78:06:0002238:1241/5			
Масштаб: 1:500		Сторона документа	



ИЗДАНО ИЛИ ОТМЕНЕНО	ИЗМЕНЕНО
---------------------	----------



Лист 14


Земельный участок	
из области недвижимости	
Лист № 2 раздела 4.1	Всего разделов: 7
12.05.2025г. № КЗ 318-001/2025-104311807	
Кадастровый номер: 78:06:0062218/241	
Весь	<p>виды: Навско-Волжское бассейновое водное управление Федерального агентства водных ресурсов. Содержание ограничений (обременения): Приказом район и нежилых зданий земельных участков в границах государственной зоны в прибрежной защитной полосе Балтийского моря на территории порта Санкт-Петербурга осуществляться в строгом соответствии со статьей 65 Водного Кодекса Российской Федерации; Регистровой номер границ: 78/06-6/45; Вид объекта ресурса границ: Зона с особыми условиями использования территории; Вид зоны по документу: Часть государственной зоны Балтийского моря; Тип зоны: Неподорожная зона; Номер: 6/4</p> <p>вид ограничений (обременения): ограничение права на земельный участок, предусмотренное статьей 56 Земельного кодекса Российской Федерации; Срок действия: по умолчанию, регистрация документа-основания: регистрация от 15.07.2024 № 148/2024; Навско-Волжское бассейновое водное управление Федерального агентства водных ресурсов. Содержание ограничений (обременения): Приказом район и нежилых зданий земельных участков в границах государственной зоны в прибрежной защитной полосе Балтийского моря на территории порта Санкт-Петербурга осуществляться в строгом соответствии со статьей 65 Водного Кодекса Российской Федерации; Регистровой номер границ: 78/06-6/49; Вид объекта ресурса границ: Зона с особыми условиями использования территории; Вид зоны по документу: Часть прибрежной защитной полосы Балтийского моря; Тип зоны: Прибрежная защитная полоса; Номер: 6/1</p> <p>Весь</p>
Весь	<p>вид ограничений (обременения): ограничение права на земельный участок, предусмотренное статьей 56 Земельного кодекса Российской Федерации; Срок действия: по умолчанию, регистрация документа-основания: регистрация от 15.07.2024 № 148/2024; Навско-Волжское бассейновое водное управление Федерального агентства водных ресурсов. Содержание ограничений (обременения): Приказом район и нежилых зданий земельных участков в границах государственной зоны в прибрежной защитной полосе Балтийского моря на территории порта Санкт-Петербурга осуществляться в строгом соответствии со статьей 65 Водного Кодекса Российской Федерации; Регистровой номер границ: 78/06-6/42; Вид объекта ресурса границ: Зона с особыми условиями использования территории; Вид зоны по документу: Часть территории на территории Санкт-Петербурга от Финляндского залива в Невской губе; Тип зоны: Иная зона с особыми условиями использования территории</p> <p>вид ограничений (обременения): ограничение права на земельный участок, предусмотренное статьей 56 Земельного кодекса Российской Федерации; Срок действия: по умолчанию, регистрация документа-основания: регистрация от 23.08.2025 № 16/2025; Государственному водному ресурсу, используемого и охраняемого памятником истории и культуры Санкт-Петербурга от 23.08.2025 №</p>



РОСВОДРЕСУРСЫ

ИНТЕРНАЛ, ФИЗИЧНО

Земельный участок			
из области недвижимости			
Лист № 3 раздела 4.1	Всего листов раздела 4.1: 3	Всего разделов: 7	Всего листов участка: 21
12.05.2025г. № КС 3184-001/2025-104311807			
Квартальный номер: 78.06.06/2238.1241			
		<p>773-ри издания: Кодекс по искусствоведческому контролю, жеманствованию и охране палатинских охотничьих и культурных Санкт-Петербурга; Содержание справочника (обременения): 1. На территории объекта культурного наследия запрашивается строительство капитального строительства и увеличение объемов-проектных характеристик существующих на территории объекта культурного наследия объектов инженерно-технического назначения, объектов инженерно-технического назначения в целях работ, за исключением работ по содержанию (эксплуатации) объекта культурного наследия или его отдельных элементов, сохранению историко-градостроительной или природной среды объекта культурного наследия. 2. На территории объекта культурного наследия разрешается все виды зонификационной деятельности, не противоречащей требованиям обеспечения сохранности объекта культурного наследия и поощряющей обеспечивать функциональные объекты культурного наследия в современных условиях. 3. Требования к осуществлению деятельности в границах территории объекта культурного наследия и требования к содержанию и использованию территории объекта культурного наследия устанавливаются законодательством Российской Федерации и Санкт-Петербурга об объектах культурного наследия (памятниках истории и культуры) народов Российской Федерации. Территория объекта культурного наследия, Вид зоны по документу: Территория объекта культурного наследия федерального значения "Территория гетто Гробиного перга", Тип зоны: Территория объекта культурного наследия</p>	

 ДОКУМЕНТ ПОДЛИСАН ЭЛЕКТРОННОЙ ПОДПИСЬЮ		ИНТЕГРАЛ.ФОРМАТИВ
Федеральное агентство по культуре и кинематографии Федеральное государственное учреждение "Федеральное агентство по культуре и кинематографии" 125008, г. Москва, ул. Мясницкая, 46/48		
ПАЛЛАДИОН.ПРОЕКТИРОВАНИЕ		

Лист 4.2 Лист 16

Выписка из Единого государственного реестра недвижимости об объеме недвижимости  
Сведения о части земельного участка

Земельный участок			
вид объекта недвижимости			
Лист № 1, рисунок 4.2.	Всего листов: 7	Всего рисунков: 7	Всего листов выписки: 21
12.05.2025г. № ЕУ/ВН-001/2025-103511807			
Квартальный номер: 78/06/00/2238/1241			

Сведения о границах точек границ земли (объект) земельного участка

Участный номер земли: 78/06/00/2238/1241/1

Система координат: СК-1564

Номер точки	Координаты, м		Описание закрепления на местности	4	Средняя выдатычная погрешность определения координат закрепленных точек границ земельного участка, м	5
	X	Y				
1		3				
1	9397.54	108645.82	Закрепление отсутствует		0,1	
2	9397.76	108645.38	Закрепление отсутствует		0,1	
3	93946.49	108643.15	Закрепление отсутствует		0,1	
4	93947.03	108644.59	Закрепление отсутствует		0,1	
5	93951.17	108643.08	Закрепление отсутствует		0,1	
6	95953.8	108650.51	Закрепление отсутствует		0,1	
7	93955.63	108649.38	Закрепление отсутствует		0,1	
8	93956.27	108651.22	Закрепление отсутствует		0,1	
9	93942.16	108657.33	Закрепление отсутствует		0,1	
10	93938.25	108647.7	Закрепление отсутствует		0,1	
1	9397.54	108645.82	Закрепление отсутствует		0,1	



СЛОНОВ ВЛАДИСЛАВ ДМИТРИЕВИЧ

ИНТЕГРАЛ ФОРМИНГ

Лист 17

Земельный участок					
вид объекта недвижимости					
Лист № 2 раздела 4.2		Всего листов раздела 4.2: 6		Всего листов выписки: 21	
12.05.2025г. № КУ ВМ-001/2025-1043/11807					
Кадастровый номер: 78:06 000 2238 1241					
Сведения о характерных точках границы участка (квартал) земельного участка					
Учётный номер участка: 78:06 000 2238 1241/2					
Система координат: СБ03964					
Номер точки	Координаты, м		Описание закрепления на местности	Средние значения погрешности определения координат характерных точек границ земельного участка, м.	
	X	Y		5	
1	2	3	4	5	
1	93950.31	108643.4	Закрепление отсутствует		0,1
2	93950.48	108643.9	Закрепление отсутствует		0,1
3	93950.59	108644.27	Закрепление отсутствует		0,1
4	93950.66	108644.57	Закрепление отсутствует		0,1
5	93950.71	108644.97	Закрепление отсутствует		0,1
6	93950.74	108645.29	Закрепление отсутствует		0,1
7	93950.75	108645.58	Закрепление отсутствует		0,1
8	93950.73	108645.87	Закрепление отсутствует		0,1
9	93950.7	108646.17	Закрепление отсутствует		0,1
10	93950.65	108646.51	Закрепление отсутствует		0,1
11	93950.58	108646.78	Закрепление отсутствует		0,1
12	93950.49	108647.1	Закрепление отсутствует		0,1
13	93950.37	108647.42	Закрепление отсутствует		0,1
14	93950.24	108647.71	Закрепление отсутствует		0,1
15	93950.12	108647.95	Закрепление отсутствует		0,1
16	93949.97	108648.2	Закрепление отсутствует		0,1
17	93949.78	108648.48	Закрепление отсутствует		0,1
18	93949.58	108648.73	Закрепление отсутствует		0,1
19	93949.39	108648.95	Закрепление отсутствует		0,1
20	93949.17	108649.17	Закрепление отсутствует		0,1
21	93948.92	108649.39	Закрепление отсутствует		0,1
22	93948.54	108649.67	Закрепление отсутствует		0,1
23	93941.09	108654.69	Закрепление отсутствует		0,1
24	93938.25	108647.7	Закрепление отсутствует		0,1



ИЗДАНИЕ ВВЕДЕНО В ОБИГРОВОД

ИНТЕГРАЛ.ФОРМАТИВ

Земельный участок					
вид объекта недвижимости					
Лист № 3 раздела 4.2		Всего листов раздела 4.2: 6		Всего листов выписки: 21	
12.05.2025г. № КУ ВМ-001/2025-104311807					
Квартальный номер: 78:06:002238/241					
1	2	3	4	5	
25	03017.54	108645.82	Закрепление отсутствия		0,1
26	03018.13	108644.64	Закрепление отсутствия		0,1
27	03019.77	108643.53	Закрепление отсутствия		0,1
28	03019.33	108642.22	Закрепление отсутствия		0,1
29	03040.31	108640.23	Закрепление отсутствия		0,1
30	03041.02	108639.66	Закрепление отсутствия		0,1
31	03042.85	108642.29	Закрепление отсутствия		0,1
32	03045.78	108641.24	Закрепление отсутствия		0,1
33	03047.03	108644.59	Закрепление отсутствия		0,1
1	03050.31	108643.4	Закрепление отсутствия		0,1



Ирина Владимировна Думкина

Ирина Вал. Фомелина

Лист 19

		Земельный участок				
		вид объекта недвижимости				
Лист № 4 раздела 4.2		Всего листов раздела 4.2: 6			Всего листов выписки: 21	
12.05.2025г. № КУ ВМ-001/2025-104311807						
Кадастровый номер:		78:06:0002238:1241				
		Сведения о характерных точках границы участка (квасей) земельного участка				
		Учётный номер участка: 78:06:0002238:1241/3				
		Система координат: СБ03964				
Номер точки	Координаты, м		Описание закрепления на местности	Средние значения погрешности определения координат характерных точек границ земельного участка, м.		
	X	Y		5		
1	2	3	4	5		
1	93940.31	108640.23	Закрепление отсутствует	0,1		
2	93941.92	108639.66	Закрепление отсутствует	0,1		
3	93942.85	108642.29	Закрепление отсутствует	0,1		
4	93943.78	108641.24	Закрепление отсутствует	0,1		
5	93947.03	108644.59	Закрепление отсутствует	0,1		
6	93951.17	108643.08	Закрепление отсутствует	0,1		
7	93953.8	108650.51	Закрепление отсутствует	0,1		
8	93955.63	108649.36	Закрепление отсутствует	0,1		
9	93956.27	108651.22	Закрепление отсутствует	0,1		
10	93942.16	108657.33	Закрепление отсутствует	0,1		
11	93938.25	108647.7	Закрепление отсутствует	0,1		
12	93937.54	108645.82	Закрепление отсутствует	0,1		
1	93940.31	108640.23	Закрепление отсутствует	0,1		



ФЕДЕРАЛЬНОЕ АГЕНТСТВО РЕГИСТРАЦИИ

ИНТЕГРАЛ.ФОРМАТИВ

Лист 20

Земельный участок		Земельный участок		
вид объекта недвижимости		вид объекта недвижимости		
Лист № 5 раздела 4.2	Всего листов раздела 4.2: 6	Лист № 5 раздела 4.2	Всего листов выписки: 21	
12.05.2025г. № КУ ВВ-001/2025-1043/11807				
Квартальный номер:		78:06:00:2238:1241		
Сведения о характеристиках земельных участков (квартал) земельного участка				
Учетный номер участка: 78:06:00:2238:1241:4				
Сведения по кварталу				
Номер точки	Координаты, м		Описание закрепления на местности	Средние квадратичные погрешности определения координат закрепленных точек границ земельного участка, м.
	X	Y		
1	2	3	4	5
1	93953.63	108650.03	-	-
2	93953.8	108650.51	-	-
3	93955.63	108649.38	-	-
4	93956.27	108651.22	-	-
5	93942.16	108657.53	-	-
6	93941.08	108654.67	-	-
7	93923.63	108650.03	-	-



ИЗДАНИЕ ВВЕДЕНО В АКТИВНОЕ СОСТОЯНИЕ

ИНТЕГРАЛ. ФОРМАТ

Лист 21

Земельный участок						
вид объекта недвижимости						
Лист № 6 раздела 4.2		Всего листов раздела 4.2: 6		Всего разделов: 9		Всего листов выписки: 21
12.05.2025г. № КУ ВМ-001/2025-1043/11807						
Кадастровый номер: 78:06:0002238/241						
Сведения о характерных точках границы участка (квасей) земельного участка						
Учетный номер участка: 78:06:0002238/241/5						
Номер точки	Координаты, м			Описание закрепления на местности	Средние значения погрешности определения координат характерных точек границ земельного участка, м	Система координат
	X	Y	Z			
1	-	-	-	4	5	-
1	93941.92	108640.66	-	-	-	-
2	93942.85	108642.29	-	-	-	-
3	93945.78	108641.24	-	-	-	-
4	93947.03	108644.29	-	-	-	-
5	93951.17	108643.08	-	-	-	-
6	93953.8	108650.51	-	-	-	-
7	93955.55	108649.43	-	-	-	-
8	93955.88	108651.39	-	-	-	-
9	93942.16	108637.33	-	-	-	-
10	93938.25	108647.7	-	-	-	-
11	93937.54	108645.82	-	-	-	-
12	93940.31	108640.23	-	-	-	-
13	93941.92	108639.66	-	-	-	-



КАДАСТРОВЫЙ ДИСТРИКТ

ИНТЕГРАЛ.ФОРМЛИБ