

АКТ

государственной историко-культурной экспертизы

документации, содержащей результаты исследований, в соответствии с которыми определяется наличие или отсутствие объектов, обладающих признаками объекта культурного наследия на земельном участке, подлежащем воздействию земляных, строительных, мелиоративных, хозяйственных работ, предусмотренных статьями 25 Лесного кодекса Российской Федерации работ по использованию лесов (за исключением работ, указанных в пунктах 3, 4 и 7 части 1 статьи 25 Лесного кодекса Российской Федерации) и иных работ на земельном участке, отведенном под объект: «Реконструкция газопроводов «Серпухов-Ленинград», «Белоусово-Ленинград», газопровода-перемычки между МГ «Белоусово-Ленинград» и МГ «Кохтла-Ярве-Ленинград», магистральных газопроводов на участке «Грязовец – КС Славянская», кабельных и волоконно-оптических линий связи, линии электропередачи воздушной 10кВ и подъездной автодороги к компрессорному цеху КС Новгород» Участок 1. КЛС Колпино-Ленинград газопровода Белоусово-Ленинград. Газопровод 83.1 от 720.0 до 803.1 км Серпухов-Ленинград. Волоконно-оптическая линия связи от ОРС Бронева до КС Колпинская. Кабельная линия связи на участке УС Колпинского ЛПУ МГ ООО «Газпром трансгаз Санкт-Петербург»-УС ООО «Газпром телеком» Газпром телеком» г. Санкт-Петербург, ул. Бронева д.4.» расположенного в Пушкинском районе г. Санкт-Петербурга

Настоящий Акт по результатам государственной историко-культурной экспертизы составлен в соответствии с Федеральным законом от 25.06.2002 №73-ФЗ «Об объектах культурного наследия (памятниках истории и культуры) народов Российской Федерации», Положением о государственной историко-культурной экспертизе, утвержденном постановлением Правительства Российской Федерации от 25 апреля 2024 года № 530.

| | |
|------------------------------------|---|
| Дата начала проведения экспертизы: | 19.11.2025 г. |
| Дата окончания экспертизы: | 05.12.2025 г. |
| Место проведения экспертизы: | г. Петрозаводск, г. Санкт-Петербург |
| Заказчик экспертизы: | Общество с ограниченной ответственностью «НАУЧНО-ИССЛЕДОВАТЕЛЬСКИЙ И ПРОЕКТНО-ИЗЫСКАТЕЛЬСКИЙ ИНСТИТУТ ЭНЕРГЕТИКИ И ТРАНСПОРТА «ЭНЕРГОТРАНСПРОЕКТ» (ООО «НИПИИ ЭТ «ЭНЕРГОТРАНСПРОЕКТ»), ИНН 7726653806 |

Сведения об эксперте:

| | |
|--------------------------|---|
| Фамилия, имя, отчество | Герман Константин Энрикович |
| Образование | высшее |
| Специальность | историк, археолог |
| Стаж работы | 35 лет |
| Место работы и должность | Институт языка, литературы и истории Карельского научного центра РАН, старший научный сотрудник |

| | |
|-----------------------------|--|
| Реквизиты аттестации | <p>Государственный эксперт по проведению историко-культурной экспертизы Приказ Министерства культуры Российской Федерации № 105 от 24.01.2024 г. «Об утверждении статуса аттестованного эксперта по проведению государственной историко-культурной экспертизы»;</p> <p>Приложение к приказу МК РФ № 105, п. 3</p> |
| Объекты экспертизы: | <ul style="list-style-type: none"> - выявленные объекты культурного наследия в целях обоснования целесообразности включения данных объектов в реестр; - земли, подлежащие воздействию земляных, строительных, мелиоративных, хозяйственных работ, предусмотренных статьями 25 Лесного кодекса Российской Федерации работ по использованию лесов (за исключением работ, указанных в пунктах 3, 4 и 7 части 1 статьи 25 Лесного кодекса Российской Федерации) и иных работ, в случае, если указанные земли расположены в границах территорий, утвержденных в соответствии с пунктом 34.2 пункта 1 статьи 9 Федерального закона; - документация или разделы документации, обосновывающие меры по обеспечению сохранности объекта культурного наследия, включенного в реестр, выявленного объекта культурного наследия либо объекта, обладающего признаками объекта культурного наследия, при проведении земляных, мелиоративных, хозяйственных работ, указанных в статье 30 Федерального закона работ по использованию лесов и иных работ в границах территории объекта культурного наследия либо на земельном участке, непосредственно связанном с земельным участком в границах территории объекта культурного наследия; - документация, за исключением научных отчетов о выполненных археологических полевых работах, содержащая результаты исследований, в соответствии с которыми определяется наличие или отсутствие объектов, обладающих признаками объекта культурного наследия, на земельных участках, подлежащих воздействию земляных, строительных, мелиоративных, хозяйственных работ, указанных в статье 30 Федерального закона работ по использованию лесов и иных работ. |

Отношения к заказчику

Эксперт:

- не имеет родственных связей с заказчиком (его должностными лицами, работниками);
- не состоит в трудовых отношениях с заказчиком;
- не имеет долговых или иных имущественных обязательств перед заказчиком;
- не владеет ценными бумагами, акциями (долями участия, паями в уставных

капиталах) заказчика;

- не заинтересован в результатах исследований и решений, вытекающих из настоящего экспертного заключения, с целью получения выгоды в виде денег, ценностей, иного имущества, услуг имущественного характера или имущественных прав для себя или третьих лиц.

В соответствии с законодательством Российской Федерации эксперт несет ответственность за соблюдение принципов проведения историко-культурной экспертизы и достоверность сведений, изложенных в заключении экспертизы.

Эксперт К.Э. Герман

Основания проведения государственной историко-культурной экспертизы:

Федеральный закон № 73-ФЗ «Об объектах культурного наследия (памятниках истории и культуры) народов Российской Федерации» от 25.06.2002 г. (в действующей редакции);

Закон Санкт-Петербурга от 19.01.2009 № 820-7 (в редакции, вступившей в силу 16.04.2023) "О границах объединенных зон охраны объектов культурного наследия, расположенных на территории Санкт-Петербурга, режимах использования земель и требованиях к градостроительным регламентам в границах указанных зон";

Положение о Государственной историко-культурной экспертизе (утв. Постановлением Правительства РФ от 25 апреля 2024 г. № 530) (в действующей редакции);

Письмо Комитета по государственному контролю, использованию и охране памятников истории и культуры правительства Санкт-Петербурга от 05.11.2025 № 01-43-27726/25-0-1 (*Приложение 1*).

Техническое задание от № ПИР/2025-134 от 13.08.2025 г. к договору между ООО «ИПИГАЗ» и ООО НИПИИ ЭТ «ЭНЕРГОТРАНСПРОЕКТ» (*Приложение 5*).

Договор от 19.11.2025 г. № 19112025 между экспертом Германом К.Э. и ООО Общество с ограниченной ответственностью «НАУЧНО-ИССЛЕДОВАТЕЛЬСКИЙ И ПРОЕКТНО-ИЗЫСКАТЕЛЬСКИЙ ИНСТИТУТ ЭНЕРГЕТИКИ И ТРАНСПОРТА «ЭНЕРГОТРАНСПРОЕКТ» (ООО «НИПИИ ЭТ «ЭНЕРГОТРАНСПРОЕКТ») на проведение государственной историко-культурной экспертизы (*Приложение 6*).

Объект государственной историко-культурной экспертизы:

Документация, за исключением научных отчетов о выполненных археологических полевых работах, содержащая результаты исследований, в соответствии с которыми определяется наличие или отсутствие объектов, обладающих признаками объекта культурного наследия, на земельных участках, подлежащих воздействию земляных, строительных, мелиоративных, хозяйственных работ, указанных в ст.30 Федерального закона №73-ФЗ работ по использованию лесов и иных работ на земельном участке под объект: «Реконструкция газопроводов «Серпухов-Ленинград», «Белоусово-Ленинград», газопровода-перемычки между МГ «Белоусово-Ленинград» и МГ «Кохтла-Ярве-Ленинград», магистральных газопроводов на участке «Грязовец – КС Славянская», кабельных и волоконно-оптических линий связи, линии электропередачи воздушной 10кВ и подъездной автодороги к компрессорному цеху КС Новгород» Участок 1. КЛС Колпино-Ленинград газопровода Белоусово-Ленинград. Газопровод 83.1 от 720.0 до 803.1 км Серпухов-Ленинград. Волоконно-оптическая линия связи от ОРС Бронева до КС Колпинская. Кабельная линия связи на участке УС Колпинского ЛПУ МГ ООО «Газпром трансгаз Санкт-Петербург»-УС ООО «Газпром телеком» г. Санкт-Петербург, ул.Бронева д.4.» расположенного в Пушкинском районе г. Санкт-Петербурга.

Цель экспертизы:

Определение наличия или отсутствия выявленных объектов культурного (археологического) наследия либо объектов, обладающих признаками объекта культурного наследия, на земельном участке под объект: «Реконструкция газопроводов «Серпухов-Ленинград», «Белоусово-Ленинград», газопровода-перемычки между МГ «Белоусово-Ленинград» и МГ «Кохтла-Ярве-Ленинград», магистральных газопроводов на участке «Грязовец – КС Славянская», кабельных и волоконно-оптических линий связи, линии электропередачи воздушной 10кВ и подъездной автодороги к компрессорному цеху КС Новгород» Участок 1. КЛС Колпино-Ленинград газопровода Белоусово-Ленинград. Газопровод 83.1 от 720.0 до 803.1 км Серпухов-Ленинград. Волоконно-оптическая линия связи от ОРС Бронева до КС Колпинская. Кабельная линия связи на участке УС Колпинского ЛПУ МГ ООО «Газпром трансгаз Санкт-Петербург»-УС ООО «Газпром телеком» г. Санкт-Петербург, ул. Бронева д.4.» расположенного в Пушкинском районе г. Санкт-Петербурга, подлежащем воздействию земляных, строительных, мелиоративных, хозяйственных работ, указанных в статье 30 Федерального закона № 73-ФЗ от 25.06.2002 работ по использованию лесов и иных работ, в случае, если орган охраны объектов культурного наследия не имеет данных об отсутствии на указанных земельных участках, землях лесного фонда либо водных объектах или их частях объектов культурного наследия либо объектов, обладающих признаками объекта культурного наследия в соответствии со статьей 3 Федерального закона № 73-ФЗ от 25.06.2002.

Сведения об обстоятельствах, повлиявших на процесс проведения и результаты экспертизы:

Обстоятельства, повлиявшие на процесс проведения и результаты экспертизы, отсутствуют.

Перечень документов, представленных Заказчиком

Копия письма Комитета по государственному контролю, использованию и охране памятников истории и культуры правительства Санкт-Петербурга от 05.11.2025 № 01-43-27726/25-0-1 (*Приложение 1*).

Техническое задание от № ПИР/2025-134 от 13.08.2025 г. к договору между ООО «ИПИГАЗ» и ООО НИПИИ ЭТ «ЭНЕРГОТРАНСПРОЕКТ» (*Приложение 5*).

Выписки из ЕГРН об объекте недвижимости (*Приложение 3*).

Таблица поворотных точек обследованных участков (*Приложение 4*).

Научно-технический отчет «Заключение о выполнении археологического обследования земельного участка под объект: «Реконструкция газопроводов «Серпухов-Ленинград», «Белоусово-Ленинград», газопровода-перемычки между МГ «Белоусово-Ленинград» и МГ «Кохтла-Ярве-Ленинград», магистральных газопроводов на участке «Грязовец – КС Славянская», кабельных и волоконно-оптических линий связи, линии электропередачи воздушной 10кВ и подъездной автодороги к компрессорному цеху КС Новгород» Участок 1. КЛС Колпино-Ленинград газопровода Белоусово-Ленинград. Газопровод 83.1 от 720.0 до 803.1 км Серпухов-Ленинград. Волоконно-оптическая линия связи от ОРС Бронева до КС Колпинская. Кабельная линия связи на участке УС Колпинского ЛПУ МГ ООО «Газпром трансгаз Санкт-Петербург» -УС ООО «Газпром телеком» г. Санкт-Петербург, ул. Бронева д.4.» расположенного в Пушкинском районе г. Санкт-Петербурга. Москва, 2025 г. (*Приложение 2*)

Сведения о проведенных исследованиях с указанием примененных методов, объема и характера выполненных работ и их результатов:

При подготовке настоящего акта изучена и проанализирована в полном объеме документация, представленная заказчиком, на соответствие действующему

законодательству в сфере охраны объектов культурного наследия. Для экспертизы привлечены необходимые данные и источники, дополняющие информацию о земельных участках с точки зрения обнаружения объектов культурного наследия и объектов, обладающих признаками объекта культурного наследия. Особое внимание уделялось картографическим материалам, данным дистанционного зондирования земной поверхности землеотвода, материалам полевых и историко-архивных исследований прошлых лет, в том числе на территориях, близких по физико-географическим характеристикам. Имеющийся и привлеченный материал достаточен для подготовки заключения государственной историко-культурной экспертизы.

Результаты исследований, проведенных в рамках настоящей экспертизы, оформлены в виде настоящего Акта.

Факты и сведения, установленные в результате проведенных исследований

Общие сведения

Согласно письму Комитета по государственному контролю, использованию и охране памятников истории и культуры правительства Санкт-Петербурга от 05.11.2025 № 01-43-27726/25-0-1 на земельном участке объекты культурного наследия, включенные в Единый государственный реестр объектов культурного наследия народов Российской Федерации отсутствуют (*Приложение 1*).

Испрашиваемый земельный участок расположен вне зон охраны, защитных зон объектов культурного наследия, расположенных на территории г. Санкт-Петербург.

Сведениями об отсутствии на испрашиваемом участке выявленных объектов культурного наследия либо объектов, обладающих признаками объекта культурного наследия (в т.ч. археологического), Комитет не располагает.

Заказчику работ в соответствии со ст. 28, 30, 31, 32, 36, 45.1 Федерального закона от 25.06.2002 г. № 73-ФЗ необходимо:

- обеспечить проведение и финансирование историко-культурной экспертизы земельного участка, подлежащего воздействию земляных, строительных, хозяйственных и иных работ, путем археологической разведки, в порядке, установленном ст. 45.1 Федерального закона;
- представить в Комитет документацию, подготовленную на основе археологических полевых работ, содержащую результаты исследований, в соответствии с которыми определяется наличие или отсутствие объектов, обладающих признаками объекта культурного наследия на земельном участке, подлежащем воздействию земляных, строительных, хозяйственных и иных работ, а также заключение государственной историко-культурной экспертизы указанной документации (либо земельного участка).

На основании вышеизложенного и в соответствии с действующим законодательством Инспекцией было предписано, в числе прочего, обеспечить проведение историко-культурной экспертизы земельных участков путем археологической разведки.

Археологическое обследование земельного участка было выполнено на основании договора № ПИР/2025-134 от 13.08.2025 г. к договору между ООО «ИПИГАЗ» и ООО НИПИИ ЭТ «ЭНЕРГОТРАНСПРОЕКТ», письма Комитета по государственному контролю, использованию и охране памятников истории и культуры правительства Санкт-Петербурга от 05.11.2025 № 01-43-27726/25-0-1, на основании действующего законодательства РФ и Открытого листа № Р018-00103-00/03191197, выданного по решению Министерства культуры Российской Федерации от 18.09.2025 г. научному сотруднику ООО «НИПИИ ЭТ «ЭНЕРГОТРАНСПРОЕКТ» Хвошинской Н.В. на право проведения археологических разведок с осуществлением локальных земляных работ на указанной территории в целях выявления объектов археологического наследия, уточнения сведений о них и планирования мероприятий по обеспечению их сохранности. Срок действия открытого листа: с 18.09.2025

г. по 03.09.2026 г.

По результатам разведки была составлена техническая документация «Заключение о выполнении археологического обследования земельного участка под объект: «Реконструкция газопроводов «Серпухов-Ленинград», «Белоусово-Ленинград», газопровода-перемычки между МГ «Белоусово-Ленинград» и МГ «Кохтла-Ярве-Ленинград», магистральных газопроводов на участке «Грязовец – КС Славянская», кабельных и волоконно-оптических линий связи, линии электропередачи воздушной 10кВ и подъездной автодороги к компрессорному цеху КС Новгород» Участок 1. КЛС Колпино-Ленинград газопровода Белоусово-Ленинград. Газопровод 83.1 от 720.0 до 803.1 км Серпухов-Ленинград. Волоконно-оптическая линия связи от ОРС Бронева до КС Колпинская. Кабельная линия связи на участке УС Колпинского ЛПУ МГ ООО «Газпром трансгаз Санкт-Петербург» -УС ООО «Газпром телеком» г. Санкт-Петербург, ул. Бронева д.4.» расположенного в Пушкинском районе г. Санкт-Петербурга. Москва, 2025 г. (приложение № 2).

Описание современного состояния:

Земельный участок расположен в Пушкинском районе г. Санкт-Петербурга. Общая длина линейной части участка обследования составила 2 км, ширина варьируется в пределах от 95 до 170 м; площадная часть участка обследования имела площадь 7,5 Га.

Обследуемая территория представлена двумя линейными участками, один из которых имеет площадное расширение. Участки образуют общий подтреугольный контур, вытянутый по оси С - Ю на 960,5 м, по оси З - В – 756,3 м. Оба участка расположены в сельскохозяйственных угодьях. В ходе визуального обследования участка было установлено его низменный, местами техногенный рельеф, сложенный озерно-ледниковыми террасой. без резких перепадов высот с небольшим повышением высотных отметок к центральной части трассы обследования. Наблюдается плавное повышение высотных отметок с севера на юг. Высотные отметки варьируются в пределах 13.10 – 14.80 м БС.

Сведения о правообладателях:

В Приложении № 3 к настоящему Акту представлены выписки из ЕГРН на обследованный земельный участок, ГПЗУ на обследованный земельный участок не разрабатывается.

Краткие сведения об истории археологического изучения территории:

Территория обследования начинается на юго-востоке г. Санкт-Петербурга у станции Обухово и спускается к границе города, проходящей в 900 м юго-западнее пересечения трассы М-11 и Ям-Ижорского шоссе. В этих местах со времён Древнего Новгорода и представляло собой центр Николо-Ижорского погоста Ореховского уезда.

Основным населением в древности на данной территории были представители племени ижора. Начало формирования ижоры как отдельной этнической группы исследователи относят к рубежу I—II тысячелетий нашей эры, когда одна из ветвей карелы переселилась с востока в бассейн реки Ижоры. Позднее ижоры медленно продвигались на запад вдоль южного берега Финского залива, частично ассимилируя местное водское население.

Одной из проблем изучения средневековой ижоры является определение территории ее расселения в различные периоды. Основным источником по данному вопросу являются письменные свидетельства. Ижора упоминается в исторических документах XII–XVI вв. (Гадзяцкий, 1940: 100 – 148).

По мнению большинства ученых, основанному в первую очередь на лингвистических данных, ижора выделяется из состава карелы и появляется в Приневье на рубеже I и II тысячелетий. По одной из версий, она переселилась сюда с севера – с Карельского

перешейка, по другой – с востока из юго-восточного Приладожья. Д. В. Бубрих относил появление ижоры к середине XII в. (Бубрих, 1947: 32). Однако существует и более ранняя датировка происхождения ижоры, основанная на лингвистических данных, согласно которой ижора существовала как самостоятельный этнос уже в VIII–IX вв. (Попов, 1981: 19)

Первым несомненным упоминанием об ижоре является упоминание второй половины XII века в булле папы Александра III к первому Упсальскому епископу Стефану, написанной между 1164 и 1181 годами. В булле говорится о язычниках инграх, которые полстолетия спустя уже признавались в Европе сильным и даже опасным народом. Эти опасения были обоснованы: с XIII века ижора входит в состав новгородского войска вместе с другими подвластными Новгороду народами.

Ижора, как и корелы, оказывали активную поддержку Новгороду в борьбе с набегами еми и шведов. Следует отметить, однако, что освоение приневских земель славянскими племенами не было активным. В силу неблагоприятных условий для земледелия они длительное время оставались населены лишь немногочисленным ижорским населением, жившим рыболовством и охотой. Продвижение сюда русских колонистов началось в XII–XIII вв. и было связано с обслуживанием торгового пути (ПСРЛ 2000: 212). Сама же колонизация носила мягкий характер. Миссионерская деятельность православной церкви не отличалась агрессивностью (Пашуто, 1951: 20).

Вся Ижорская земля с 1228 по 1478 г. входила в состав Великого Новгорода. С 1270 г. ижора и водь несли воинскую повинность в новгородских дружинах.

Массовое освоение этих земель новгородцами пришлось на XIV в. Следствием этого стало продвижение ижорского населения на запад. К началу XVI в. произошла русификация ижорских земель: ижора была почти полностью вытеснена в глухие заболоченные леса на южном берегу Финского залива или ассимилировалась.

В 1478 г. великий князь Московский Иван III с характерной при проведении политики централизации жесткостью присоединил новгородские земли к Московскому государству. Территория вдоль р. Ижоры вошла в состав Николо-Ижорского погоста Водской пятины Великого Новгорода. В Писцовой книге Водской пятины 1500 г. (документе, содержащем сведения об административно-территориальном делении, поселениях, их жителях, налогах) можно прочесть: "А на погосте церковь Николы Великого и дворы: попа, дьякона и сторожа". Под погостом здесь имеется в виду его центр - сельцо, находившееся в 12 верстах от устья Ижоры (т.е. на месте современного посёлка Ям-Ижора) (Переписная..., 1851: 286).

По Столбовскому миру 1617 г. бывшие русские владения в Ижорской земле, а также всё Поневье и Орешек с уездом перешли в шведское владение. Шведско-русская граница прошла у Ладоги. Швеции переходило северо-западное Приладожье с городом Корела с уездом (Рябов, эл.рес.).

Именно со Столбовским миром связано появление топонима Ингерманландия. Он не является шведской калькой с Ижорской земли (Ингрии). Более точным нам представляется его перевод как земля ижорских людей - ижор, ингров (от *man* - человек, *land* - земля). Тем самым шведами подчёркивалась нерусская принадлежность этой земли.

В течение XVII в. шведы активно осваивали Ингерманландию, закрепляя эту территорию в составе королевства. Были укреплены крепости Корела (Кексгольм), Орешек (Нотебург), Ям (Ямбург), Копорье и Нарва. В устье Невы при впадении в неё реки Охты ещё в 1611 г. была сооружена крепость Ниеншанц (в переводе с шведского - невиское укрепление). Под её прикрытием на противоположном, правом, берегу Охты вырос город-порт Ниен (Сорокин, 2022: 244).

Согласно Столбовскому миру, служивые люди, городское население и монахи отторгнутых земель, пожелавшие выехать с этой территории в Россию, имели право на это в течение двух недель. Сельское духовенство и пашенные люди такого права не получили. Отход из городов Ингерманландии был довольно значительным (Шаскольский, 1979: 113 –

134). Сельское население осталось, большая часть дворянства перешла на службу шведской короне. Сохранилось русское административно-территориальное деление на уезды и погосты, русская система управления - деревенские старосты, русская система налогообложения.

Сразу же после неудачной попытки России в 1656 г. вернуть утраченные земли шведское правительство форсирует процесс переселения на опустевшие земли финнов.

Хотя по условиям Столбовского мира жителям отошедших к Швеции территорий было предоставлено право свободного выбора вероисповедания, шведы стали проводить насильственное обращение в евангелистскую веру. Православное население массово бежало во внутренние области России. Пик насаждения лютеранства в Ингерманландии приходился на восьмидесятые годы XVII в. (Шаскольский, 1979: 113 – 134)

Начинается и промышленное освоение присоединенных территорий. На Ижоре, в районе современного пос. Войсковоро, шведы построили пильную мельницу.

В ходе Северной войны в 1702 г. была поставлена цель: овладеть линией вдоль Невы с тем, чтобы расколоть шведские владения и выйти к морю. Для этого необходимо было уничтожить укрепления шведов на берегах её южных притоков. Для выполнения этой задачи ладожским воеводой П.М. Апраксиным в Ладоге был сформирован двухтысячный корпус, состоявший из пяти пехотных и двух драгунских полков. Шведскими войсками в Ингерманландии командовал генерал-майор А. Крониорт. 10 августа 1702 г. конный отряд Апраксина начинает рейд по тылам противника, в результате которого "многие мызы великие и селения развоевали и разорили без остатку". 13 августа 1702 г. на берегу Ижоры состоялся бой отряда Апраксина со шведами. В ходе этого боя русские взяли и "славную неприятельскую мызу ижорскую и иные многие мызы побрали и разорили". Ижорская мыза - это территория современного пос. Ям-Ижора. Вероятно, тогда была разрушена и шведская пильная мельница (Ижорский..., 1912: 570 – 571).

Для хозяйственного освоения отвоеванных в ходе войны территорий Пётр I раздавал земли своим приближённым. Указом от 10 июля 1707 г. Ямбург и Копорье с прилегающими уездами, землёю и Ижорской мызою были пожалованы в потомственное владение Александру Даниловичу Меншикову. Ещё 1 июня 1707 г. Петром I Меншикову был присвоен титул князя Ижорского. (Ижорский..., 1912: 570 – 571).

С целью выработки бруса и досок, необходимых для строительства как кораблей, так и дворцов, в 1710 г. Меншиков возводит плотину, а при ней вододействующую пильную мельницу с четырьмя амбарами на восемь лесопильных рам (Ижорский..., 1912: 570 – 571). Было это одиннадцатью верстами выше устья Ижоры, вблизи Ижорской мызы (в одной версте ниже села Ижора). Строительство велось руками крепостных Меншикова под наблюдением мастера Яна Кинтлера. В 1712 г. ижорская лесопильня, как и все пильни в окрестностях Санкт-Петербурга, передаётся в ведение Адмиралтейства.

Новая пильная мельница, заложенная в 1722 году на месте, определённом указом Пётра I от 22 мая 1719 года, положила начало развитию появившихся вскоре при ней производств — железных, медных, якорных и молотовых заводов.

Сначала дело ограничивалось только пилкой леса, но потом для флота потребовались разнородные изделия. Таким образом, в 1760 году устроен был кирпичный завод, в 1770 году построено 7 пильных амбаров, завод для починки якорей, молотовой амбар для сплавки иковки железа, мукомольная и толчея, приготавливающая цемент к постройке кронштадтского канала. В 1781 году выписана из Англии плющильная машина для изготовления медных и железных листов и построены две печи для нагревания медных листов, десять горнов дляковки гвоздей и мелких кузнечных вещей, каменная литейная и устроен мост через Ижору.

Начиная с 1800 года, после издания специального указа о расширении лесных угодий, приписанных Ижорскому заводу, последний вступает в полосу чрезвычайного подъёма и роста. Вместо примитивных деревянных построек начинается строительство

каменных зданий мастерских и цехов (Сизёнов, 2007: 47).

В 1803 году в рамках технического перевооружения на базе старого завода создан машиностроительный завод.

В 1803—1804 годах по проекту шотландского архитектора Василия Гесте была построена заводская контора, она стала одним из первых сооружений плана реконструкции завода. Для технических нужд Гесте совместно с К. К. Гаскойном также была построена каменная заводская плотина на реке Ижора.

На предприятии строились первые в России землечерпательные снаряды, колёсные пароходы, судовые машины. В 1818 году, впервые в России, был создан колёсный военный корабль «Скорый», оборудованный вертикальной паровой машиной. В 1832 году впервые в России на заводе была построена паровая машина с кривошипно-шатунным механизмом для военного парохода «Геркулес» (Сизёнов, 2007: 81).

С середины XIX века Ижорские заводы становятся основным поставщиком брони для российского флота и береговых укреплений. На заводе осваивается строительство миноносков и миноносцев. С 1878 по 1900 год было построено 19 миноносцев, в том числе один — на нефтяном топливе; пять тральщиков.

В 1933 году на Ижорском заводе создаётся Центральная Броневая лаборатория № 1. Руководитель лаборатории — Завьялов Андрей Сергеевич. Её задачи:

- создание научно-обоснованных процессов получения брони в массовом производстве;
- разработка новых марок броневых сталей для военных кораблей, танков, авиации, пограничных укреплений и т. п.

За годы довоенных пятилеток (1929—1940) на заводе были изготовлены первые советские блюминги, выпускались кривошипные и эксцентриковые прессы для автомобильных и тракторных заводов, налажено производство крупных поковок (Сизёнов, 2007: 112).

Во время Великой Отечественной войны из рабочих завода был сформирован Ижорский батальон. В 1941—1944 годах бойцы батальона в рядах Красной Армии сражались с фашистами на подступах к Ленинграду. Ижорский завод производил корпуса танков, броневые автомобили, боеприпасы, бронеколпаки для ДОТов и др. (Ефимова, 2019: 54 – 61).

После войны на заводе построены новые металлургические, реконструированы и расширены механосборочные цеха, выпущены высокопроизводительные автоматизированные прокатные станы, налажено производство энергетического оборудования, создано более 100 видов новых технически совершенных машин и изделий.

Памятники археологии, находящиеся в непосредственной близости от территории обследования:

1. **Войсковоро.** Грунтовый могильник у церкви в пос. Войсковоро на левом берегу р. Ижора. При земляных работах были найдены мужское и женское грунтовые погребения с украшениями кон. XII – XIII вв. Указан В. А. Лапшиным в «Археологической карте Ленинградской области» под номером 1531. (Лапшин, 1995: 152). Расположен в 4,7 км на юго-юго-восток от территории обследования.

2. **Поселение Войсковоро.** Выявлено С. А. Семеновым в 2009 г. на территории Тельмановского сельского поселения Тосненского района Ленинградской области, в 0,5 км к северу от пос. Войсковоро, в 0,25 км к юго-востоку от дороги Ям-Ижора – Федоровское, на первой надпойменной террасе левого берега р. Ижора. В 2014 г. Ст. А. Васильев провел полевое обследование современного состояния памятника (Городилов, 2019). В октябре-ноябре 2018 г. Ленинградской областной археологической экспедицией ИИМК РАН на объекте производились археологические исследования. Расположен в 4,8 км на юго-восток от территории обследования.

3. **Коллектор, сер. XVIII в.** Пушкин, Екатерининский парк, Фрейлинский сад, на территории ОКН федерального значения. В 2004 г. П.Е. Сорокиным производились археологические исследования (раскопки). Расположен в 7 км на запад-юго-запад от территории обследования.

4. **Усадьба Дж. Кваренги (фундаменты построек, сад), 1782-1784 гг.** Пушкин, Дворцовая ул. д. 1. В 1995 г. П.Е. Сорокиным, С.А. Кашаевым, О.В. Андреевой производились археологические исследования (раскопки). Приказ КГИОП №15 от 20.02.2001 г.). Расположен в 6,7 км на запад от территории обследования.

5. **Юго-восточный бастион Зверинца со рвом (остатки), 1750-1752 гг., инженер П. Островский, архитектор Ф.Б. Растрелли.** Пушкин, пейзажная часть Александровского парка вокруг Белой башни. Включен в состав территории ОКН федерального значения Александровский парк). Расположен в 7,4 км на запад от территории обследования.

6. **Церковь Благовещения Пресвятой Богородицы (фундамент), 1785 г., архитектор Д. Кваренги.** Петербургское шоссе, левый берег р. Кузьминки (Кузьминское кладбище). Приказ КГИОП №15 от 20.02.2001 г.). Расположен в 7 км на запад-северо-запад от территории обследования.

7. **Церковь Смоленской Божией Матери в селе Б. Пулковое (фундаменты, нижние части стен, своды 1 яруса), 1782-1784 гг., архитектор Д. Кваренги.** Петербургское шоссе, 2-й км, правый берег р. Пулковки). Расположен в 10,2 км на запад-северо-запад от территории обследования.

8. **Штерн-шанец в селе Корчмино (Саперный 1), XVII-XVIII вв.** Саперный, левый берег р. Невы. В 1994 г. и 1998 г. П.Е. Сорокиным производились археологические исследования (разведки). Расположен в 9,5 км на северо-восток от территории обследования.

9. **Место битвы войск Александра Невского со шведами в 1240 г.** Усть-Ижора, берег р. Невы (в границах: р. Нева, ул. Труда, правый берег р. Большой Ижорки, Мурманское шоссе, ул. Славянская дорога). Расположен в 9,3 км на северо-восток от территории обследования.

10. **Крепость земляная (Усть-Ижора 2). 1707 г.** Усть-Ижора, устье р. Ижора, правый берег (на территории ОКН федерального значения Место битвы войск Александра Невского со шведами в 1240 г.). В 1989 г. П.Е. Сорокиным производились археологические исследования (раскопки). Расположен в 9,4 км на северо-восток от территории обследования.

11. **Позднесредневековые поселения (четыре) (Усть-Ижора-3), XIV-XVII вв.** Усть-Ижора, устье р. Ижора, правый и левый берега (на территории ОКН федерального значения Место битвы войск Александра Невского со шведами в 1240 г.). В 1989 г. П.Е. Сорокиным производились археологические исследования (раскопки). Расположен в 9,5 км на северо-восток от территории обследования.

12. **Церковь Покрова Богородицы в Рыбацком (фундаменты и кладбище), 1716 г., деревянная; 1742-1744 гг., каменная; 1784-1792 гг., верхний храм.** Рыбацкий пр., д. 12. В 2001 г. П.Е. Сорокиным производились археологические исследования (раскопки). Расположен в 11 км на север от территории обследования.

Таким образом, все перечисленные выше памятники находятся на значительном расстоянии, проектируемое строительство не может оказать на них никакого влияния.

Анализ документации:

Представленная документация является результатом историко-культурного исследования территории, предназначенной для хозяйственного освоения, содержит результаты проведения археологических работ (разведок) на предмет наличия (отсутствия) объектов, обладающих признаками историко-культурного наследия, на территории земельного участка под объект: «Реконструкция газопроводов «Серпухов-Ленинград»,

«Белоусово-Ленинград», газопровода-перемычки между МГ «Белоусово-Ленинград» и МГ «Кохтла-Ярве-Ленинград», магистральных газопроводов на участке «Грязовец – КС Славянская», кабельных и волоконно-оптических линий связи, линии электропередачи воздушной 10кВ и подъездной автодороги к компрессорному цеху КС Новгород» Участок 1. КЛС Колпино-Ленинград газопровода Белоусово-Ленинград. Газопровод 83.1 от 720.0 до 803.1 км Серпухов-Ленинград. Волоконно-оптическая линия связи от ОРС Бронева до КС Колпинская. Кабельная линия связи на участке УС Колпинского ЛПУ МГ ООО «Газпром трансгаз Санкт-Петербург» -УС ООО «Газпром телеком» г. Санкт-Петербург, ул. Бронева д.4.» расположенного в Пушкинском районе г. Санкт-Петербурга. Земельный участок расположен в Пушкинском районе г. Санкт-Петербурга.

Документация содержит текстовую и иллюстративную части. Текстовая часть отражает данные, полученные в ходе историко-библиографических и археологических исследований на территории испрашиваемых земельных участков, выводы. Иллюстративная часть содержит ситуационные планы и фотографические материалы, отражающие информацию по земельному участку и проведенным работам. Иллюстративная часть документации оформлена отдельной частью. В соответствии с представленными в документации данными для её подготовки использованы материалы историко-архивных изысканий, связанные с территорией обследования и результаты археологической разведки.

В сентябре 2025 г. археологическим отрядом ООО «НИПИИ ЭТ «ЭНЕРГОТРАНСПРОЕКТ» (начальник отряда Н.В. Хвоцинская) были проведены разведочные археологические работы на территории земельного участка под объект: «Реконструкция газопроводов «Серпухов-Ленинград», «Белоусово-Ленинград», газопровода-перемычки между МГ «Белоусово-Ленинград» и МГ «Кохтла-Ярве-Ленинград», магистральных газопроводов на участке «Грязовец – КС Славянская», кабельных и волоконно-оптических линий связи, линии электропередачи воздушной 10кВ и подъездной автодороги к компрессорному цеху КС Новгород» Участок 1. КЛС Колпино-Ленинград газопровода Белоусово-Ленинград. Газопровод 83.1 от 720.0 до 803.1 км Серпухов-Ленинград. Волоконно-оптическая линия связи от ОРС Бронева до КС Колпинская. Кабельная линия связи на участке УС Колпинского ЛПУ МГ ООО «Газпром трансгаз Санкт-Петербург» -УС ООО «Газпром телеком» г. Санкт-Петербург, ул. Бронева д.4.» расположенного в Пушкинском районе г. Санкт-Петербурга. Земельный участок расположен в Пушкинском районе г. Санкт-Петербурга. Общая длина линейной части участка обследования составила 2 км, ширина варьируется в пределах от 95 до 170 м; площадная часть участка обследования имела площадь 7,5 га.

Археологическое обследование земельного участка было выполнено на основании договора № ПИР/2025-134 от 13.08.2025 г. к договору между ООО «ИПИГАЗ» и ООО НИПИИ ЭТ «ЭНЕРГОТРАНСПРОЕКТ», письма Комитета по государственному контролю, использованию и охране памятников истории и культуры правительства Санкт-Петербурга от 05.11.2025 № 01-43-27726/25-0-1, на основании действующего законодательства РФ и Открытого листа № Р018-00103-00/03191197, выданного по решению Министерства культуры Российской Федерации от 18.09.2025 г. научному сотруднику ООО «НИПИИ ЭТ «ЭНЕРГОТРАНСПРОЕКТ» Хвоцинской Н.В. на право проведения археологических разведок с осуществлением локальных земляных работ на указанной территории в целях выявления объектов археологического наследия, уточнения сведений о них и планирования мероприятий по обеспечению их сохранности. Срок действия открытого листа: с 18.09.2025 г. по 03.09.2026 г.

В ходе археологического обследования был произведен визуальный осмотр территории на предмет наличия объектов археологического наследия, выполнены:

- фотофиксация общих видов;
- заложено в общей сложности 10 археологических шурфов размерами 1×1 м каждый, общей площадью 10 м². Глубина исследованных отложений – от 0,24 до 0,7 м. В заполнении

шурфов археологический материал не зафиксирован. В результате археологического обследования исследуемого участка, культурные отложения, комплексы и археологические материалы, отвечающие признакам объекта культурного наследия, выявлены не были.

Археологическое обследование на территории земельного участка под объект: «Реконструкция газопроводов «Серпухов-Ленинград», «Белоусово-Ленинград», газопровода-перемычки между МГ «Белоусово-Ленинград» и МГ «Кохтла-Ярве-Ленинград», магистральных газопроводов на участке «Грязовец – КС Славянская», кабельных и волоконно-оптических линий связи, линии электропередачи воздушной 10кВ и подъездной автодороги к компрессорному цеху КС Новгород» Участок 1. КЛС Колпино-Ленинград газопровода Белоусово-Ленинград. Газопровод 83.1 от 720.0 до 803.1 км Серпухов-Ленинград. Волоконно-оптическая линия связи от ОРС Бронева до КС Колпинская. Кабельная линия связи на участке УС Колпинского ЛПУ МГ ООО «Газпром трансгаз Санкт-Петербург» -УС ООО «Газпром телеком» г. Санкт-Петербург, ул. Бронева д.4.» расположенного в Пушкинском районе г. Санкт-Петербурга было проведено согласно принятой научной полевой методике археологических исследований (Положение ОПИ ИА РАН от 12 апреля 2023 г. № 15).

Перечень документов и материалов, собранных и полученных при проведении экспертизы, а также использованной для нее специальной, технической и справочной литературы:

- Бубрих, 1947 – Бубрих Д.В. Происхождение карельского народа. П., 1947.
- Гадзяцкий, 1940 – Гадзяцкий С.С. Водская и Ижорские земли Новгородского государства // Исторические записки. Т.6. Л., 1940. С. 100-148.
- Городилов, 2019 – Городилов А. Ю. Производственный комплекс позднего Средневековья – раннего Нового времени на реке Ижора // Бюллетень Института истории материальной культуры РАН. [№] 9 (охранная археология). СПб, 2019. С. 9-40.
- Ефимова, 2019 – Ефимова Г. А., Сизёнов Е. П. Оборона Колпино в годы Великой Отечественной Войны // Гелграфия и экология в школе XXI в. № 10. СПб, 2019.
- Ижорские..., 1912 – Ижорские заводы // Военная энциклопедия. Т. 10. СПб, 1912.
- Лапшин, 1995 – Лапшин В. А. Археологическая карта Ленинградской области. Ч. 2. Восточные и северные районы. С-Пб, 1995.
- Пашуто, 1951 – Пашуто В. Т. Александр Невский и борьба русского народа за независимость в XIII в. М., 1951.
- Переписная..., 1851 - Переписная окладная книга по Новгороду Вотьской пятины 7008 года. С-Пб, 1851.
- Попов, 1981 – Попов А.И. Следы времен минувших. Из истории географических названий Ленинградской, Псковской и Новгородской областей Л., 1981.
- ПСРЛ, 2000 – Полное собрание русских летописей Т.III. Л., 2000.
- Рябов, эл. рес. – Рябов Д. С. Русско-шведская граница по Столбовскому договору 1617 г. // Гатчина сквозь столетия. 2004-2016. URL: <http://history-gatchina.ru/article/swed.htm> (дата обращения: 06.02.2023).
- Сизёнов, 2007 – Сизёнов Е. П., Иволга Р. С., Ефимова Г. А. История Колпино. СПб, 2007.
- Сорокин, 2022 – Соркин П. Е. Крепость Ниеншанц в первой половине — середине XVII в. // Археологические вести. Вып. 36. СПб, 2022.
- Шаскольский, 1979 – Шаскольский И.П. Материалы по истории Ижорской земли и Карельского уезда XVII в. в Государственном архиве Финляндии. Т. XI. Л., 1979.

Обоснование выводов экспертизы

В сентябре 2025 г. археологическим отрядом археологическим отрядом ООО «НИПИИ ЭТ «ЭНЕРГОТРАНСПРОЕКТ» (начальник отряда Н.В. Хвоцинская) были

проведены разведочные археологические работы на территории земельного участка под объект: «Реконструкция газопроводов «Серпухов-Ленинград», «Белоусово-Ленинград», газопровода-перемычки между МГ «Белоусово-Ленинград» и МГ «Кохтла-Ярве-Ленинград», магистральных газопроводов на участке «Грязовец – КС Славянская», кабельных и волоконно-оптических линий связи, линии электропередачи воздушной 10кВ и подъездной автодороги к компрессорному цеху КС Новгород» Участок 1. КЛС Колпино-Ленинград газопровода Белоусово-Ленинград. Газопровод 83.1 от 720.0 до 803.1 км Серпухов-Ленинград. Волоконно-оптическая линия связи от ОРС Бронева до КС Колпинская. Кабельная линия связи на участке УС Колпинского ЛПУ МГ ООО «Газпром трансгаз Санкт-Петербург» -УС ООО «Газпром телеком» г. Санкт-Петербург, ул. Бронева д.4.» расположенного в Пушкинском районе г. Санкт-Петербурга.

Анализ письменных источников, архивных и картографических материалов не выявил в границах объекта обследования и в непосредственной близости от нее сохранившихся объектов культурного наследия или объектов, обладающих признаками объектов культурного наследия.

В ходе археологических работ был произведен визуальный осмотр территории на предмет наличия объектов археологического наследия и выполнено 10 археологических шурфов размерами 1 x 1 м.

В пределах шурфов археологический материал не зафиксирован. В результате археологического обследования земельного участка культурные отложения, комплексы и археологические материалы, отвечающие признакам объекта культурного наследия, выявлены не были.

Вывод экспертизы:

Экспертом сделан вывод о возможности (положительное заключение) проведения земляных, строительных, мелиоративных и (или) хозяйственных работ, предусмотренных статьей 25 Лесного кодекса Российской Федерации работ по использованию лесов и иных работ на земельном участке под объект: «Реконструкция газопроводов «Серпухов-Ленинград», «Белоусово-Ленинград», газопровода-перемычки между МГ «Белоусово-Ленинград» и МГ «Кохтла-Ярве-Ленинград», магистральных газопроводов на участке «Грязовец – КС Славянская», кабельных и волоконно-оптических линий связи, линии электропередачи воздушной 10кВ и подъездной автодороги к компрессорному цеху КС Новгород» Участок 1. КЛС Колпино-Ленинград газопровода Белоусово-Ленинград. Газопровод 83.1 от 720.0 до 803.1 км Серпухов-Ленинград. Волоконно-оптическая линия связи от ОРС Бронева до КС Колпинская. Кабельная линия связи на участке УС Колпинского ЛПУ МГ ООО «Газпром трансгаз Санкт-Петербург» -УС ООО «Газпром телеком» г. Санкт-Петербург, ул. Бронева д.4.» расположенного в Пушкинском районе г. Санкт-Петербурга, ввиду отсутствия на данном земельном участке выявленных объектов археологического наследия.

Положительное заключение

К.Э. Герман

05.12.2025 г.

Документ подписан усиленной квалифицированной цифровой подписью в соответствии с п. 22 Положения о Государственной историко-культурной экспертизе, утвержденного постановлением Правительства от 25 апреля 202 г. № 530.

Перечень приложений к заключению экспертизы:

Приложение 1. Письмо Комитета по государственному контролю, использованию и охране памятников истории и культуры правительства Санкт-Петербурга от 05.11.2025 № 01-43-27726/25-0-1;

Приложение 2. Научно-технический отчет «Заключение о выполнении

археологического обследования земельного участка под объект: «Реконструкция газопроводов «Серпухов-Ленинград», «Белоусово-Ленинград», газопровода-перемычки между МГ «Белоусово-Ленинград» и МГ «Кохтла-Ярве-Ленинград», магистральных газопроводов на участке «Грязовец – КС Славянская», кабельных и волоконно-оптических линий связи, линии электропередачи воздушной 10кВ и подъездной автодороги к компрессорному цеху КС Новгород» Участок 1. КЛС Колпино-Ленинград газопровода Белоусово-Ленинград. Газопровод 83.1 от 720.0 до 803.1 км Серпухов-Ленинград. Волоконно-оптическая линия связи от ОРС Бронева до КС Колпинская. Кабельная линия связи на участке УС Колпинского ЛПУ МГ ООО «Газпром трансгаз Санкт-Петербург» -УС ООО «Газпром телеком» г. Санкт-Петербург, ул. Бронева д.4.» расположенного в Пушкинском районе г. Санкт-Петербурга. Москва, 2025 г.;

Приложение 3. Выписки из ЕГРН;

Приложение 4. Таблица поворотных точек обследованного участка;

Приложение 5. Техническое задание от № ПИР/2025-134 от 13.08.2025 г. к договору между ООО «ИПИГАЗ» и ООО НИПИИ ЭТ «ЭНЕРГОТРАНСПРОЕКТ».

Приложение 6. Договор от 19.11.2025 г. № 19112025 между экспертом Германом К.Э. и ООО Общество с ограниченной ответственностью «НАУЧНО-ИССЛЕДОВАТЕЛЬСКИЙ И ПРОЕКТНО-ИЗЫСКАТЕЛЬСКИЙ ИНСТИТУТ ЭНЕРГЕТИКИ И ТРАНСПОРТА «ЭНЕРГОТРАНСПРОЕКТ» (ООО «НИПИИ ЭТ «ЭНЕРГОТРАНСПРОЕКТ») на проведение государственной историко-культурной экспертизы. Копия приказа об аттестации государственного эксперта.

ПРИЛОЖЕНИЕ № 1

к Акту по результатам государственной историко-культурной экспертизы документации, содержащей результаты исследований, в соответствии с которыми определяется наличие или отсутствие объектов, обладающих признаками объекта культурного наследия на земельном участке, подлежащем воздействию земляных, строительных, мелиоративных, хозяйственных работ, предусмотренных статьей 25 Лесного кодекса Российской Федерации работ по использованию лесов (за исключением работ, указанных в пунктах 3, 4 и 7 части 1 статьи 25 Лесного кодекса Российской Федерации) и иных работ на земельном участке под объект: «Реконструкция газопроводов «Серпухов-Ленинград», «Белоусово-Ленинград», газопровода-перемычки между МГ «Белоусово-Ленинград» и МГ «Кохтла-Ярве-Ленинград», магистральных газопроводов на участке «Грязовец – КС Славянская», кабельных и волоконно-оптических линий связи, линии электропередачи воздушной 10кВ и подъездной автодороги к компрессорному цеху КС Новгород» Участок 1. КЛС Колпино-Ленинград газопровода Белоусово-Ленинград. Газопровод 83.1 от 720.0 до 803.1 км Серпухов-Ленинград. Волоконно-оптическая линия связи от ОРС Бронева до КС Колпинская. Кабельная линия связи на участке УС Колпинского ЛПУ МГ ООО «Газпром трансгаз Санкт-Петербург» -УС ООО «Газпром телеком» г. Санкт-Петербург, ул. Бронева д.4.» расположенного в Пушкинском районе г. Санкт-Петербурга

**Письмо Комитета по государственному контролю,
использованию и охране памятников истории и культуры
правительства Санкт-Петербурга от 05.11.2025 № 01-43-27726/25-
0-1**



ПРАВИТЕЛЬСТВО САНКТ-ПЕТЕРБУРГА

**КОМИТЕТ ПО ГОСУДАРСТВЕННОМУ
КОНТРОЛЮ, ИСПОЛЬЗОВАНИЮ
И ОХРАНЕ ПАМЯТНИКОВ
ИСТОРИИ И КУЛЬТУРЫ
(КГИОП)**

ул. Зодчего Росси, д. 1-3, литера А, Санкт-Петербург, 191023
Тел. (812) 417-43-03, Факс (812) 710-42-45
E-mail: kgiop@gov.spb.ru
<https://www.gov.spb.ru>, <http://kgiop.ru>

Директору
ОП ООО «ИПИГАЗ» в г. Уфе
Демину А.П.

**Kseniya.Mihaylova@ipigaz.ru,
info@ipigaz.ru**

№01-43-27726/25-0-1 от 05.11.2025

№ 01-43-27726/25-0-0 от 30.10.2025

На № 19595-УФА/2025 от 29.10.2025

В ответ на Ваше обращение КГИОП сообщает, что земельный участок по объекту: **«Реконструкция газопроводов «Серпухов-Ленинград», «Белоусово-Ленинград», газопровода-перемычки между МГ «Белоусово-Ленинград» и МГ «Кохтла-Ярве-Ленинград», магистральных газопроводов на участке «Грязовец – КС Славянская», кабельных и волоконно-оптических линий связи, линии электропередачи воздушной 10кВ и подъездной автодороги к компрессорному цеху КС Новгород»** (согласно приложенной к запросу схеме) расположен в границах:

- вне зон охраны объектов культурного наследия.

Закон Санкт-Петербурга от 19.01.2009 № 820-7 (в редакции, вступившей в силу 26.02.2025) «О границах объединенных зон охраны объектов культурного наследия, расположенных на территории Санкт-Петербурга, режимах использования земель и требованиях к градостроительным регламентам в границах указанных зон».

В пределах границ вышеуказанного земельного участка отсутствуют объекты (выявленные объекты) культурного наследия; объекты культурного наследия, включенные в Единый государственный реестр объектов культурного наследия (памятников истории и культуры) народов Российской Федерации, а также защитная зона объектов культурного наследия.

К границам участка непосредственно не примыкают объекты (выявленные объекты) культурного наследия.

Согласно приказу Минкультуры России от 30.10.2020 № 1295 (ред. от 03.09.2024) «Об утверждении предмета охраны, границ территории и требований к градостроительным регламентам в границах территории исторического поселения федерального значения город Санкт-Петербург» (далее – историческое поселение), участок расположен вне границ территории исторического поселения.

Объекты, обладающие признаками объектов культурного (в т.ч. археологического) наследия, в границах рассматриваемого земельного участка отсутствуют.

Данное письмо носит информативный характер и не является разрешением на производство работ.

**Начальник Управления
государственного реестра
объектов культурного наследия**



П.О. Яковлев

Долгушина М.И.
(812) 417-43-46

ПРИЛОЖЕНИЕ № 2

к Акту по результатам государственной историко-культурной экспертизы документации, содержащей результаты исследований, в соответствии с которыми определяется наличие или отсутствие объектов, обладающих признаками объекта культурного наследия на земельном участке, подлежащем воздействию земляных, строительных, мелиоративных, хозяйственных работ, предусмотренных статьей 25 Лесного кодекса Российской Федерации работ по использованию лесов (за исключением работ, указанных в пунктах 3, 4 и 7 части 1 статьи 25 Лесного кодекса Российской Федерации) и иных работ на земельном участке под объект «Реконструкция газопроводов «Серпухов-Ленинград», «Белоусово-Ленинград», газопровода-перемычки между МГ «Белоусово-Ленинград» и МГ «Кохтла-Ярве-Ленинград», магистральных газопроводов на участке «Грязовец – КС Славянская», кабельных и волоконно-оптических линий связи, линии электропередачи воздушной 10кВ и подъездной автодороги к компрессорному цеху КС Новгород» Участок 1. КЛС Колпино-Ленинград газопровода Белоусово-Ленинград. Газопровод 83.1 от 720.0 до 803.1 км Серпухов-Ленинград. Волоконно-оптическая линия связи от ОРС Бронева до КС Колпинская. Кабельная линия связи на участке УС Колпинского ЛПУ МГ ООО «Газпром трансгаз Санкт-Петербург» -УС ООО «Газпром телеком» г. Санкт-Петербург, ул. Бронева д.4.» расположенного в Пушкинском районе г. Санкт-Петербурга

Научно-технический отчет «Заключение о выполнении археологического обследования земельного участка под объект: «Реконструкция газопроводов «Серпухов-Ленинград», «Белоусово-Ленинград», газопровода-перемычки между МГ «Белоусово-Ленинград» и МГ «Кохтла-Ярве-Ленинград», магистральных газопроводов на участке «Грязовец – КС Славянская», кабельных и волоконно-оптических линий связи, линии электропередачи воздушной 10кВ и подъездной автодороги к компрессорному цеху КС Новгород» Участок 1. КЛС Колпино-Ленинград газопровода Белоусово-Ленинград. Газопровод 83.1 от 720.0 до 803.1 км Серпухов-Ленинград. Волоконно-оптическая линия связи от ОРС Бронева до КС Колпинская. Кабельная линия связи на участке УС Колпинского ЛПУ МГ ООО «Газпром трансгаз Санкт-Петербург» -УС ООО «Газпром телеком» г. Санкт-Петербург, ул. Бронева д.4.» расположенного в Пушкинском районе г. Санкт-Петербурга. Москва, 2025 г.



ЭНЕРГОТРАНСПРОЕКТ

ИНЖИНИРИНГОВАЯ КОМПАНИЯ

ООО «НИПИИ ЭТ «ЭНЕРГОТРАНСПРОЕКТ»

Общество с ограниченной ответственностью

«Научно-исследовательский и проектно-изыскательский институт энергетике и транспорта «ЭНЕРГОТРАНСПРОЕКТ»

Россия, 119435, г. Москва, Саввинская набережная, дом 15; Тел./факс: +7 (495) 269-87-66;

Email: info@energotransproekt.ru

ОГРН 1107746419098, ОКПО 66463902; ИНН/КПП 7726653806/770401001

«Реконструкция газопроводов «Серпухов-Ленинград», «Белоусово-Ленинград», газопровода-перемычки между МГ «Белоусово-Ленинград» и МГ «Кохтла-Ярве-Ленинград», магистральных газопроводов на участке «Грязовец – КС Славянская», кабельных и волоконно-оптических линий связи, линии электропередачи воздушной 10кВ и подъездной автодороги к компрессорному цеху КС Новгород» Участок 1. КЛС Колпино-Ленинград газопровода Белоусово-Ленинград. Газопровод 83.1 от 720.0 до 803.1 км Серпухов-Ленинград. Волоконно-оптическая линия связи от ОРС Бронева до КС Колпинская. Кабельная линия связи на участке УС Колпинского ЛПУ МГ ООО ""Газпром трансгаз Санкт-Петербург""-УС ООО ""Газпром телеком"" г. Санкт-Петербург, ул. Бронева д.4., расположенный в Пушкинском районе г. Санкт-Петербург

НАУЧНО-ТЕХНИЧЕСКИЙ ОТЧЕТ

Генеральный директор



Миронов С.В.

Москва, 2025

| | | |
|---------------------|----------------|------------|
| Ив. № подл.Ив. № | Подпись и дата | Взам. инв. |
| | | |

Аннотация

Заключение посвящено результатам археологического обследования (разведка) земельного участка, отведенного под: «Реконструкция газопроводов «Серпухов-Ленинград», «Белоусово-Ленинград», газопровода-перемычки между МГ «Белоусово-Ленинград» и МГ «Кохтла-Ярве-Ленинград», магистральных газопроводов на участке «Грязовец – КС Славянская», кабельных и волоконно-оптических линий связи, линии электропередачи воздушной 10кВ и подъездной автодороги к компрессорному цеху КС Новгород» Участок 1. КЛС Колпино-Ленинград газопровода Белоусово-Ленинград. Газопровод 83.1 от 720.0 до 803.1 км Серпухов-Ленинград. Волоконно-оптическая линия связи от ОРС Бронева до КС Колпинская. Кабельная линия связи на участке УС Колпинского ЛПУ МГ ООО ""Газпром трансгаз Санкт-Петербург""-УС ООО ""Газпром телеком"" г. Санкт-Петербург, ул.Бронева д.4.» расположенного в Пушкинском районе г. Санкт-Петербурга.

Отчет состоит из 1 тома, в который входит: аннотация, текст отчёта (Стр. 2-23), альбом иллюстраций (Рис. 1-115, Стр. 24-82), приложения: 1. Копия Открытого листа на право проведения археологических работ № Р018-00103-00/03191197 от 18.09.2025 г. (Стр. 83).

В ходе археологического обследования был произведен визуальный осмотр земельного участка, отведенного под: «Реконструкция газопроводов «Серпухов-Ленинград», «Белоусово-Ленинград», газопровода-перемычки между МГ «Белоусово-Ленинград» и МГ «Кохтла-Ярве-Ленинград», магистральных газопроводов на участке «Грязовец – КС Славянская», кабельных и волоконно-оптических линий связи, линии электропередачи воздушной 10кВ и подъездной автодороги к компрессорному цеху КС Новгород» Участок 1. КЛС Колпино-Ленинград газопровода Белоусово-Ленинград. Газопровод 83.1 от 720.0 до 803.1 км Серпухов-Ленинград. Волоконно-оптическая линия связи от ОРС Бронева до КС Колпинская. Кабельная линия связи на участке УС Колпинского ЛПУ МГ ООО ""Газпром трансгаз Санкт-Петербург""-УС ООО ""Газпром телеком"" г. Санкт-Петербург, ул.Бронева д.4.», расположенного в Пушкинском районе г. Санкт-Петербурга, на предмет наличия объектов археологического наследия, а также выполнена фотофиксация общих видов участка и заложено 10 археологических шурфов общей площадью 10 кв. м. Размеры всех шурфов 1х1 м. В заполнении шурфов археологический материал и культурный слой не зафиксирован. В результате археологического обследования исследуемых участков, культурные отложения, комплексы и археологические материалы, отвечающие признакам объекта культурного наследия, выявлены не были.

Ключевые слова: ООО «НИПИИ ЭТ «ЭНЕРГОТРАНСПРОЕКТ», Пушкинский район, г. Санкт-Петербург, археологические шурфы, визуальное обследование, археологическая разведка, скоростная железная дорога.

Оглавление

| | |
|---|----|
| Аннотация | 2 |
| Оглавление | 4 |
| Введение | 5 |
| Список участников работ | 6 |
| Методика проведения археологических работ | 7 |
| Глава 1. Физико-географическая характеристика района обследования | 8 |
| Глава 2. Краткая историческая справка | 9 |
| Глава 3. Археологические исследования | 15 |
| Заключение | 21 |
| Список использованной литературы и источников | 23 |
| Альбом иллюстраций | 24 |
| Приложение 1. Открытый лист № P018-00103-00/03191197 от 18.09.2025 г. | 83 |

Введение

В конце сентября 2025 г. археологическим отрядом ООО «НИПИИ ЭТ «ЭНЕРГОТРАНСПРОЕКТ» (начальник отряда Н.В. Хвошинская) были проведены разведочные археологические работы с целью выявления объектов археологического наследия или установление факта их отсутствия на земельном участке, отведенном под объект: «Реконструкция газопроводов «Серпухов-Ленинград», «Белоусово-Ленинград», газопровода-перемычки между МГ «Белоусово-Ленинград» и МГ «Кохтла-Ярве-Ленинград», магистральных газопроводов на участке «Грязовец – КС Славянская», кабельных и волоконно-оптических линий связи, линии электропередачи воздушной 10кВ и подъездной автодороги к компрессорному цеху КС Новгород» Участок 1. КЛС Колпино-Ленинград газопровода Белоусово-Ленинград. Газопровод 83.1 от 720.0 до 803.1 км Серпухов-Ленинград. Волоконно-оптическая линия связи от ОРС Бронева до КС Колпинская. Кабельная линия связи на участке УС Колпинского ЛПУ МГ ООО ""Газпром трансгаз Санкт-Петербург""-УС ООО ""Газпром телеком"" г. Санкт-Петербург, ул.Бронева д.4.» (Рис. 1–3).

Земельный участок расположен в Пушкинском районе г. Санкт-Петербурга. Общая длина линейной части участка обследования составила 2 км, ширина варьируется в пределах от 95 до 170 м; площадная часть участка обследования имела площадь 7,5 Га. Выполнена фотофиксация общих видов участка и заложено 10 археологических шурфов общей площадью 10 кв. м. Размеры всех шурфов 1х1 м. Осмотрены нарушения естественной поверхности. Признаков наличия объектов археологического наследия на обследованном участке не выявлено.

Список участников работ

1. Хвощинская Наталия Вадимовна: руководитель всех видов работ, держатель открытого листа; подготовка и написание отчёта;
2. Носов Андрей Евгеньевич: заместитель руководителя работ, полевая фотофиксация;
3. Глухов Максим Евгеньевич: заместитель руководителя работ, полевая фотофиксация, составление исторической справки;
4. Носова Екатерина Евгеньевна: подготовка иллюстраций, написание текста отчета;

Методика проведения археологических работ

При проведении археологического обследования применялась методика, принятая в соответствии с «Положение о порядке проведения археологических полевых работ и составления научной отчетной документации» утвержденному постановлением Бюро Отделения историко-филологических наук Российской академии наук от 12 апреля 2023 г. № 15.

Изначально были проведены камеральные исследования: анализ исторических и современных карт и топографических условий участка обследования. Осуществлен сбор и анализ информации, архивных и письменных источников о наличии на изучаемой территории объектов археологического наследия. Изучена археологическая научная литература, посвященная данной территории. В результате была подготовлена историческая справка.

После составления исторической справки был произведен этап полевых исследований. Те участки, где трасса обследуемых объектов проходит в коридоре существующих охранных зон (магистральных газопроводов, зон прокладки кабелей, придорожных полосах автомагистралей, в коридоре существующих ЛЭП), подвергались визуальному осмотру. При визуальном осмотре участка обследования с целью обнаружения выходов культурного слоя и артефактов осматривались встречающиеся обнажения грунта естественного и антропогенного происхождения. На ключевых участках трассы, в местах поворотных точек и пересечений с автомобильными и железными дорогами выполнялась фотофиксация.

Фотофиксация зоны обследования, основных этапов работ и выявленных объектов производилась цифровой фотокамерой (Canon EOS 550). Для указания масштаба при фотографировании использовалась геодезическая рейка длиной 2 м с сантиметровыми делениями. Разборка напластований в шурфах производилась послойно с контрольным прокопом материка и проведением фото фиксации и при необходимости графической фиксации. Объем полевых археологических работ был определен размерами обследуемой территории в соответствии с техническими заданиями к договорам. После проведения археологических изысканий произведена полная рекультивация всех шурфов методом обратной засыпки отработанного грунта.

Последний этап работ предусматривал проведение камеральной обработки полевых данных, аннотирование фотографий, написание текста отчета о проведенных работах и его оформление.

Глава 1. Физико-географическая характеристика района обследования

Санкт-Петербург расположен на северо-западе Российской Федерации, на прилегающем к устью реки Невы побережье Невской губы Финского залива и на многочисленных островах Невской дельты.

Город расположен на границе двух геологических структур: Балтийского кристаллического щита и Русской плиты, сложенной преимущественно осадочными породами. Сильно смятые метаморфизованные породы щита (граниты, гнейсы) залегают на глубине до 200 м. Сверху они перекрыты осадочным чехлом, в разрезе которого выделяются две толщи: нижняя представлена уплотненными и практически обезвоженными глинами и песчаниками кембрия и венда, верхняя состоит из песчано-глинистых грунтов четвертичного возраста. Четвертичные отложения образованы в результате многократного чередования ледниковых и межледниковых эпох, что обусловило сложные геологические и гидрогеологические условия строения территории.

Рельеф территории сформировался в результате действия ледника и талых вод, образовавших многочисленные озера. В результате подъемов и опусканий суши в зоне Балтийского щита уровни ледниковых озер часто колебались. Для левобережного района города вплоть до Пулковских высот характерен плоский ландшафт, с высотами, не превышающими 2-5 м над уровнем моря.

В соответствии с почвенно-географическим районированием обследуемые земельные участки расположены в Прибалтийской провинции южно-таежной подзоны дерново-подзолистых почв. Особенностью почвенного покрова является его разнообразие и пестрота в связи с характером почвообразующих пород, рельефа, условий увлажнения и дренажа. Почвообразующие породы, встречающиеся во Фрунзенском, Колпинском и Пушкинском районах г. Санкт-Петербурга: моренные суглинки, озерно-ледниковые суглинки, супеси и пески, аллювиальные отложения, торфяники, а также «двучленные наносы» (маломощные пески и супеси, обычно подстилаемые суглинками).

Глава 2. Краткая историческая справка

Территория обследования начинается на юго-востоке г. Санкт-Петербурга у станции Обухово и спускается к границе города, проходящей в 900 м юго-западнее пересечения трассы М-11 и Ям-Ижорского шоссе. В этих местах со времён Древнего Новгорода и представляло собой центр Николо-Ижорского погоста Ореховского уезда.

Основным населением в древности на данной территории были представители племени ижора. Начало формирования ижоры как отдельной этнической группы исследователи относят к рубежу I—II тысячелетий нашей эры, когда одна из ветвей корелы переселилась с востока в бассейн реки Ижоры. Позднее ижоры медленно продвигались на запад вдоль южного берега Финского залива, частично ассимилируя местное водское население.

Одной из проблем изучения средневековой ижоры является определение территории ее расселения в различные периоды. Основным источником по данному вопросу являются письменные свидетельства. Ижора упоминается в исторических документах XII–XVI вв. (Гадзяцкий, 1940: 100 – 148).

По мнению большинства ученых, основанному в первую очередь на лингвистических данных, ижора выделяется из состава карелы и появляется в Приневье на рубеже I и II тысячелетий. По одной из версий, она переселилась сюда с севера – с Карельского перешейка, по другой – с востока из юговосточного Приладожья. Д. В. Бубрих относил появление ижоры к середине XII в. (Бубрих, 1947: 32). Однако существует и более ранняя датировка происхождения ижоры, основанная на лингвистических данных, согласно которой ижора существовала как самостоятельный этнос уже в VIII–IX вв (Попов, 1981: 19)

Первым несомненным упоминанием об ижоре является упоминание второй половины XII века в булле папы Александра III к первому Упсальскому епископу Стефану, написанной между 1164 и 1181 годами. В булле говорится о язычниках инграх, которые полстолетия спустя уже признавались в Европе сильным и даже опасным народом. Эти опасения были обоснованы: с XIII века ижора входит в состав новгородского войска вместе с другими подвластными Новгороду народами.

Ижора, как и корелы, оказывали активную поддержку Новгороду в борьбе с набегами еми и шведов. Следует отметить, однако, что освоение приневских земель славянскими племенами не было активным. В силу неблагоприятных условий для земледелия они длительное время оставались населены лишь немногочисленным ижорским населением, жившим рыболовством и охотой. Продвижение сюда русских колонистов началось в XII–XIII вв. и было связано с обслуживанием торгового пути (ПСРЛ 2000: 212).

Сама же колонизация носила мягкий характер. Миссионерская деятельность православной церкви не отличалась агрессивностью (Пашуто, 1951: 20).

Вся Ижорская земля с 1228 по 1478 г. входила в состав Великого Новгорода. С 1270 г. ижора и водь несли воинскую повинность в новгородских дружинах.

Массовое освоение этих земель новгородцами пришлось на XIV в. Следствием этого стало продвижение ижорского населения на запад. К началу XVI в. произошла русификация ижорских земель: ижора была почти полностью вытеснена в глухие заболоченные леса на южном берегу Финского залива или ассимилировалась.

В 1478 г. великий князь Московский Иван III с характерной при проведении политики централизации жесткостью присоединил новгородские земли к Московскому государству. Территория вдоль р. Ижоры вошла в состав Николо-Ижорского погоста Водской пятины Великого Новгорода. В Писцовой книге Водской пятины 1500 г. (документе, содержащем сведения об административно-территориальном делении, поселениях, их жителях, налогах) можно прочесть: "А на погосте церковь Николы Великого и дворы: попа, дьякона и сторожа". Под погостом здесь имеется в виду его центр - сельцо, находившееся в 12 верстах от устья Ижоры (т.е. на месте современного посёлка Ям-Ижора) (Переписная..., 1851: 286).

По Столбовскому миру 1617 г. бывшие русские владения в Ижорской земле, а также всё Поневье и Орешек с уездом перешли в шведское владение. Шведско-русская граница прошла у Ладоги. Швеции переходило северо-западное Приладожье с городом Корела с уездом (Рябов, эл.рес.).

Именно со Столбовским миром связано появление топонима Ингерманландия. Он не является шведской калькой с Ижорской земли (Ингрии). Более точным нам представляется его перевод как земля ижорских людей - ижор, ингров (от *man* - человек, *land* - земля). Тем самым шведами подчёркивалась нерусская принадлежность этой земли.

В течение XVII в. шведы активно осваивали Ингерманландию, закрепляя эту территорию в составе королевства. Были укреплены крепости Корела (Кексгольм), Орешек (Нотебург), Ям (Ямбург), Копорье и Нарва. В устье Невы при впадении в неё реки Охты ещё в 1611 г. была сооружена крепость Ниеншанц (в переводе с шведского - невшское укрепление). Под её прикрытием на противоположном, правом, берегу Охты вырос город-порт Ниен (**Рис. 4**) (Сорокин, 2022: 244).

Согласно Столбовскому миру, служивые люди, городское население и монахи отторгнутых земель, пожелавшие выехать с этой территории в Россию, имели право на это в течение двух недель. Сельское духовенство и пашенные люди такого права не получили. Отход из городов Ингерманландии был довольно значительным (Шаскольский, 1979: 113 –

134). Сельское население осталось, большая часть дворянства перешла на службу шведской короне. Сохранилось русское административно-территориальное деление на уезды и погосты, русская система управления - деревенские старосты, русская система налогообложения (**Рис. 5**).

Сразу же после неудачной попытки России в 1656 г. вернуть утраченные земли шведское правительство форсирует процесс переселения на опустевшие земли финнов.

Хотя по условиям Столбовского мира жителям отошедших к Швеции территорий было предоставлено право свободного выбора вероисповедания, шведы стали проводить насильственное обращение в евангелистскую веру. Православное население массово бежало во внутренние области России. Пик насаждения лютеранства в Ингерманландии приходился на восьмидесятые годы XVII в. (Шаскольский, 1979: 113 – 134)

Начинается и промышленное освоение присоединенных территорий. На Ижоре, в районе современного пос. Войскорово, шведы построили пильную мельницу.

В ходе Северной войны в 1702 г. была поставлена цель: овладеть линией вдоль Невы с тем, чтобы расколоть шведские владения и выйти к морю. Для этого необходимо было уничтожить укрепления шведов на берегах её южных притоков. Для выполнения этой задачи ладожским воеводой П.М. Апраксиным в Ладоге был сформирован двухтысячный корпус, состоявший из пяти пехотных и двух драгунских полков. Шведскими войсками в Ингерманландии командовал генерал-майор А. Крониорт. 10 августа 1702 г. конный отряд Апраксина начинает рейд по тылам противника, в результате которого "многие мызы великие и селения развоевали и разорили без остатку". 13 августа 1702 г. на берегу Ижоры состоялся бой отряда Апраксина со шведами. В ходе этого боя русские взяли и "славную неприятельскую мызу ижорскую и иные многие мызы побрали и разорили". Ижорская мыза - это территория современного пос. Ям-Ижора. Вероятно, тогда была разрушена и шведская пильная мельница (Ижорский..., 1912: 570 – 571).

Для хозяйственного освоения отвоеванных в ходе войны территорий Пётр I раздавал земли своим приближённым. Указом от 10 июля 1707 г. Ямбург и Копорье с прилегающими уездами, землёю и Ижорской мызою были пожалованы в потомственное владение Александру Даниловичу Меншикову. Ещё 1 июня 1707 г. Петром I Меншикову был присвоен титул князя Ижорского. (Ижорский..., 1912: 570 – 571).

С целью выработки бруса и досок, необходимых для строительства как кораблей, так и дворцов, в 1710 г. Меншиков возводит плотину, а при ней вододействующую пильную мельницу с четырьмя амбарами на восемь лесопильных рам (Ижорский..., 1912: 570 – 571). Было это одиннадцатью верстами выше устья Ижоры, вблизи Ижорской мызы (в одной версте ниже села Ижора). Строительство велось руками крепостных Меншикова под

наблюдением мастера Яна Кинтлера. В 1712 г. ижорская лесопильня, как и все пильни в окрестностях Санкт-Петербурга, передаётся в ведение Адмиралтейства.

Новая пильная мельница, заложенная в 1722 году на месте, определённом указом Пётра I от 22 мая 1719 года, положила начало развитию появившихся вскоре при ней производств — железных, медных, якорных и молотовых заводов.

Сначала дело ограничивалось только пилкой леса, но потом для флота потребовались разнородные изделия. Таким образом, в 1760 году устроен был кирпичный завод, в 1770 году построено 7 пильных амбаров, завод для починки якорей, молотовой амбар для сплавки и ковки железа, мукомольная и толчея, приготавливающая цемент к постройке кронштадтского канала. В 1781 году выписана из Англии плющильная машина для изготовления медных и железных листов и построены две печи для нагревания медных листов, десять горнов для ковки гвоздей и мелких кузнечных вещей, каменная литейная и устроен мост через Ижору (**Рис. 6**).

Начиная с 1800 года, после издания специального указа о расширении лесных угодий, приписанных Ижорскому заводу, последний вступает в полосу чрезвычайного подъёма и роста. Вместо примитивных деревянных построек начинается строительство каменных зданий мастерских и цехов (Сизёнов, 2007: 47).

В 1803 году в рамках технического перевооружения на базе старого завода создан машиностроительный завод.

В 1803—1804 годах по проекту шотландского архитектора Василия Гесте была построена заводская контора, она стала одним из первых сооружений плана реконструкции завода. Для технических нужд Гесте совместно с К. К. Гаскойном также была построена каменная заводская плотина на реке Ижора (**Рис. 7**).

На предприятии строились первые в России землечерпательные снаряды, колёсные пароходы, судовые машины. В 1818 году, впервые в России, был создан колёсный военный корабль «Скорый», оборудованный вертикальной паровой машиной. В 1832 году впервые в России на заводе была построена паровая машина с кривошипно-шатунным механизмом для военного парохода «Геркулес» (Сизёнов, 2007: 81).

С середины XIX века Ижорские заводы становятся основным поставщиком брони для российского флота и береговых укреплений. На заводе осваивается строительство миноносков и миноносцев. С 1878 по 1900 год было построено 19 миноносцев, в том числе один — на нефтяном топливе; пять тральщиков (**Рис. 8**).

В 1933 году на Ижорском заводе создаётся Центральная Броневая лаборатория № 1 (илл. 9). Руководитель лаборатории — Завьялов Андрей Сергеевич. Её задачи:

- создание научно-обоснованных процессов получения брони в массовом

производстве;

- разработка новых марок броневых сталей для военных кораблей, танков, авиации, пограничных укреплений и т. п.

За годы довоенных пятилеток (1929—1940) на заводе были изготовлены первые советские блюминги, выпускались кривошипные и эксцентриковые прессы для автомобильных и тракторных заводов, налажено производство крупных поковок (Сизёнов, 2007: 112).

Во время Великой Отечественной войны из рабочих завода был сформирован Ижорский батальон. В 1941—1944 годах бойцы батальона в рядах Красной Армии сражались с фашистами на подступах к Ленинграду. Ижорский завод производил корпуса танков, бронеавтомобили, боеприпасы, бронеколпаки для ДОТов и др. (Ефимова, 2019: 54 – 61).

После войны на заводе построены новые металлургические, реконструированы и расширены механосборочные цеха, выпущены высокопроизводительные автоматизированные прокатные станы, налажено производство энергетического оборудования, создано более 100 видов новых технически совершенных машин и изделий (илл. 10).

Памятники археологии, находящиеся в непосредственной близости от территории обследования (илл. 11):

1. **Войскорово.** Грунтовый могильник у церкви в пос. Войскорово на левом берегу р. Ижора. При земляных работах были найдены мужское и женское грунтовые погребения с украшениями кон. XII – XIII вв. Указан В. А. Лапшиным в «Археологической карте Ленинградской области» под номером 1531. (Лапшин, 1995: 152). Расположен в 4,7 км на юго-юго-восток от территории обследования.

2. **Поселение Войскорово.** Выявлено С. А. Семеновым в 2009 г. на территории Тельмановского сельского поселения Тосненского района Ленинградской области, в 0,5 км к северу от пос. Войскорово, в 0,25 км к юго-востоку от дороги Ям-Ижора – Федоровское, на первой надпойменной террасе левого берега р. Ижора. В 2014 г. Ст. А. Васильев провел полевое обследование современного состояния памятника (Городилов, 2019). В октябре-ноябре 2018 г. Ленинградской областной археологической экспедицией ИИМК РАН на объекте производились археологические исследования. Расположен в 4,8 км на юго-восток от территории обследования.

3. **Коллектор, сер. XVIII в.** Пушкин, Екатерининский парк, Фрейлинский сад, на территории ОКН федерального значения. В 2004 г. П.Е. Сорокиным производились

археологические исследования (раскопки). Расположен в 7 км на запад-юго-запад от территории обследования.

4. Усадьба Дж. Кваренги (фундаменты построек, сад), 1782-1784 гг. Пушкин, Дворцовая ул. д. 1. В 1995 г. П.Е. Сорокиным, С.А. Кашаевым, О.В. Андреевой производились археологические исследования (раскопки). Приказ КГИОП №15 от 20.02.2001 г.). Расположен в 6,7 км на запад от территории обследования.

5. Юго-восточный бастион Зверинца со рвом (остатки), 1750-1752 гг., инженер П. Островский, архитектор Ф.Б. Растрелли. Пушкин, пейзажная часть Александровского парка вокруг Белой башни. Включен в состав территории ОКН федерального значения Александровский парк.). Расположен в 7,4 км на запад от территории обследования.

6. Церковь Благовещения Пресвятой Богородицы (фундамент), 1785 г., архитектор Д. Кваренги. Петербургское шоссе, левый берег р. Кузьминки (Кузьминское кладбище). Приказ КГИОП №15 от 20.02.2001 г.). Расположен в 7 км на запад-северо-запад от территории обследования.

7. Церковь Смоленской Божией Матери в селе Б. Пулково (фундаменты, нижние части стен, своды 1 яруса), 1782-1784 гг., архитектор Д. Кваренги. Петербургское шоссе, 2-й км, правый берег р. Пулковки.). Расположен в 10,2 км на запад-северо-запад от территории обследования.

8. Штерн-шанец в селе Корчмино (Саперный 1), XVII-XVIII вв. Саперный, левый берег р. Невы. В 1994 г. и 1998 г. П.Е. Сорокиным производились археологические исследования (разведки).). Расположен в 9,5 км на северо-восток от территории обследования.

9. Место битвы войск Александра Невского со шведами в 1240 г. Усть-Ижора, берег р. Невы (в границах: р. Нева, ул. Труда, правый берег р. Большой Ижорки, Мурманское шоссе, ул. Славянская дорога). Расположен в 9,3 км на северо-восток от территории обследования.

10. Крепость земляная (Усть-Ижора 2). 1707 г. Усть-Ижора, устье р. Ижора, правый берег (на территории ОКН федерального значения Место битвы войск Александра Невского со шведами в 1240 г.). В 1989 г. П.Е. Сорокиным производились археологические исследования (раскопки). Расположен в 9,4 км на северо-восток от территории обследования.

11. Позднесредневековые поселения (четыре) (Усть-Ижора-3), XIV-XVII вв. Усть-Ижора, устье р. Ижора, правый и левый берега (на территории ОКН федерального значения Место битвы войск Александра Невского со шведами в 1240 г.). В 1989 г. П.Е. Сорокиным производились археологические исследования (раскопки). Расположен в 9,5 км

на северо-восток от территории обследования.

12. Церковь Покрова Богородицы в Рыбацком (фундаменты и кладбище), 1716 г., деревянная; 1742-1744 гг., каменная; 1784-1792 гг., верхний храм. Рыбацкий пр., д. 12. В 2001 г. П.Е. Сорокиным производились археологические исследования (раскопки). Расположен в 11 км на север от территории обследования.

Глава 3. Археологические исследования

Территория обследования по объекту «Реконструкция газопроводов «Серпухов-Ленинград», «Белоусово-Ленинград», газопровода-перемычки между МГ «Белоусово-Ленинград» и МГ «Кохтла-Ярве-Ленинград», магистральных газопроводов на участке «Грязовец – КС Славянская», кабельных и волоконно-оптических линий связи, линии электропередачи воздушной 10кВ и подъездной автодороги к компрессорному цеху КС Новгород» Участок 1. КЛС Колпино-Ленинград газопровода Белоусово-Ленинград. Газопровод 83.1 от 720.0 до 803.1 км Серпухов-Ленинград. Волоконно-оптическая линия связи от ОРС Броневая до КС Колпинская. Кабельная линия связи на участке УС Колпинского ЛПУ МГ ООО ""Газпром трансгаз Санкт-Петербург""-УС ООО ""Газпром телеком"" г. Санкт-Петербург, ул.Броневая д.4.» расположена в юго-восточной части Санкт-Петербурга в юго-восточной части пос. Шушары Пушкинского р-на (илл. 1-3).

Географически, территория обследования располагается в Приневской низине, на левобережье р. Невы между руслами рек Славянка и Попова Ижорка. Относительно транспортных магистралей, территория обследования расположена внутри квартала, образованного на северо-западе Колпинским ш., на северо-востоке – Московским ш., на юго-востоке – въездом на автомагистраль М-11, на западе – автомагистралью М-11 (илл. 3).

Обследуемая территория представлена двумя линейными участками, один из которых имеет площадное расширение (илл. 12-13). Участки образуют общий подтреугольный контур, вытянутый по оси С-Ю на 960,5 м, по оси З-В – 756,3 м. Оба участка расположены в сельскохозяйственных угодьях. В ходе визуального обследования участка было установлен его низменный, местами техногенный рельеф, сложенный озерно-ледниковыми террасой. без резких перепадов высот с небольшим повышением высотных отметок к центральной части трассы обследования. Наблюдается плавное повышение высотных отметок с севера на юг. Высотные отметки варьируются в пределах 13.10 – 14.80 м БС.

Таким образом, территория обследования представлена двумя участками разной протяженности и геометрической конфигурации (илл. 12-13). Участок 1 имеет Г-образную форму, вытянутую по осям СС-ЮЮВ и ЗЮЗ-ВВВ, и на большей части протяженности является линейным (протяженностью 1 км), а в юго-восточной оконечности имеет обширное подквадратное

расширение площадью 7,5 Га. Участок 2 вытянут по оси ССЗ-ЮЮВ, примыкает в оконечностях к Участку 1 имеет протяженность до 1 км. Площадь заложенных шурфов определялась с учетом методической рекомендации минимального допустимого вскрытия культурного слоя при производстве обследования земельных участков, отведенных под строительство и обустройство линейных хозяйственных объектов, не менее одного шурфа на протяжении до 1 км. Площадь участка обследования – 30,56 Га.

Участок 1 в южной части представлен площадным участком площадью 7,5 Га и линейным участком (илл. 14; ТФ СПб 1-8: илл. 15-32). Данная часть участка располагается в непосредственной близости от въезда на автомагистраль М-11. По данной части участка проходят полевые асфальтированные и грунтовые дороги на насыпи, окруженные дренажными канавами. Большая часть площади участка занята сельскохозяйственным полем, засеянным кукурузой, в восточной части проходят магистральные газопроводы и относящиеся к ним линии электрических сетей. В данной части участка, на свободных от подземных коммуникациях частях были заложены разведывательные археологические шурфы 1-8 (илл. 14, 34-81).

Западная (линейная) часть Участка 1 имеет протяженность от площадной части 1 км, ширина створа варьируется от 95 до 170 м (илл. 14; ТФ СПб 8: 32-33; илл. 82; ТФ 9-10: илл. 83-90). В южной оконечности проходит по кукурузному полю, а в центральной и северной – по скошенной пашне. В северной оконечности участок выходит в створ магистральных газопроводов. В центральной и северной частях линейной части Участка 1 были заложены разведывательные археологические шурфы 9-10 (илл. 82; 91-102).

Участок 2 Вытянут по оси ССЗ-ЮЮВ, имеет протяженность 1 км и ширину до 170 м (илл. 103; ТФ СПб 11-14: илл. 104-115). Участок предполагается для демонтажа участка магистральных газопроводов, занимающих большую часть ширины его створа. В связи с указанным обстоятельством, разведывательные археологические шурфы в его границах не закладывались, и были сосредоточены в границах Участка 1.

ПОЛЕВОЕ АРХЕОЛОГИЧЕСКОЕ ОБСЛЕДОВАНИЕ

В соответствии с техническим заданием при полевом обследовании было заложено 10 разведочных шурфов размерами 1х1 м, ориентированные по сторонам света.

Разведывательные археологические шурфы 1-8 заложены в южной части территории обследования на площадной и южной части линейной части **Участка 1**: 1-3 в непосредственной близости от створа магистральных газопроводов, 1-8 – на кукурузном поле (илл. 14; 34-81).

Шурф №1 (WGS84. N 59.731801, E 30.518610). Шурф заложен в юго-восточной части Участка 1 территории обследования в 442 м к западу-юго-западу от пересечения Московского ш. и Пролетарской ул. (развязка с выездом на М-11) (илл. 14, 34-39). Стратиграфия: 2-3 см – дерн; 31-35 см – коричневая гумусированная супесь; ниже – желто-коричневый ожелезненный суглинок – материк. Литологически сложившийся культурный слой не выявлен, археологического материала не обнаружено. Материк прокопан в северо-западном углу шурфа на глубину 20 см. После завершения работ шурф был засыпан.

Шурф №2 (WGS84. N 59.732772, E 30.516911). Шурф заложен в юго-восточной части Участка 1 территории обследования в 511 м к западу от пересечения Московского ш. и Пролетарской ул. (развязка с выездом на М-11) (илл. 14, 40-45). Стратиграфия: 1-2 см – дерн; 28-29 см – коричневая гумусированная супесь; ниже – желто-коричневый ожелезненный суглинок – материк. Литологически сложившийся культурный слой не выявлен, археологического материала не обнаружено. Материк прокопан в северо-западном углу шурфа на глубину 20 см. После завершения работ шурф был засыпан.

Шурф №3 (WGS84. N 59.732660, E 30.514931). Шурф заложен в юго-восточной части Участка 1 территории обследования в 615 м к западу от пересечения Московского ш. и Пролетарской ул. (развязка с выездом на М-11) (илл. 14, 46-51). Стратиграфия: 1-2 см – дерн; 25-27 см – коричневая гумусированная супесь; ниже – желто-коричневый ожелезненный суглинок – материк. В западной части шурфа выявлена траншея эл. кабеля. Литологически сложившийся культурный слой не выявлен, археологического материала не обнаружено. Материк, в виду наличия заглубленной на 70 см. в его напластования траншеи, не прокапывался. После завершения работ шурф был засыпан.

Шурф №4 (WGS84. N 59.732352, E 30.514004). Шурф заложен в юго-восточной части Участка 1 территории обследования в 670 м к западу от пересечения Московского ш. и Пролетарской ул. (развязка с выездом на М-11) (рис. илл. 14, 52-57). Стратиграфия: 3-4 см – дерн;

32-35 см – коричневая гумусированная супесь; ниже – желто-коричневый ожелезненный суглинок – материк. Литологически сложившийся культурный слой не выявлен, археологического материала не обнаружено. Материк прокопан в северо-западном углу шурфа на глубину 22 см. После завершения работ шурф был засыпан.

Шурф №5 (WGS84. N 59.731284, E 30.514580). Шурф заложен в юго-восточной части Участка 1 территории обследования в 660 м к западу-юго-западу от пересечения Московского ш. и Пролетарской ул. (развязка с выездом на М-11) (илл. 14, 58-63). Стратиграфия: 30-35 см – коричневая гумусированная супесь; 12-18 см – мешаная темно-коричневая гумусированная супесь; ниже – желто-коричневый ожелезненный суглинок – материк. Литологически сложившийся культурный слой не выявлен, археологического материала не обнаружено. Материк прокопан в северо-западном углу шурфа на глубину 20 см. После завершения работ шурф был засыпан.

Шурф №6 (WGS84. N 59.730374, E 30.515081). Шурф заложен в юго-восточной части Участка 1 территории обследования в 667 м к западу-юго-западу от пересечения Московского ш. и Пролетарской ул. (развязка с выездом на М-11) (илл. 14, 64-69). Стратиграфия: 25-27 см – коричневая гумусированная супесь; 17-22 см – мешаная темно-коричневая гумусированная супесь; ниже – желто-коричневый ожелезненный суглинок – материк. Литологически сложившийся культурный слой не выявлен, археологического материала не обнаружено. Материк прокопан в северо-западном углу шурфа на глубину 24 см. После завершения работ шурф был засыпан.

Шурф №7 (WGS84. N 59.731440, E 30.516334). Шурф заложен в юго-восточной части Участка 1 территории обследования в 560 м к западу-юго-западу от пересечения Московского ш. и Пролетарской ул. (развязка с выездом на М-11) (илл. 14, 70-75). Стратиграфия: 32-35 см – коричневая гумусированная супесь; 12-17 см – мешаная темно-коричневая гумусированная супесь; ниже – желто-коричневый ожелезненный суглинок – материк. Литологически сложившийся культурный слой не выявлен, археологического материала не обнаружено. Материк прокопан в северо-западном углу шурфа на глубину 20 см. После завершения работ шурф был засыпан.

Шурф №8 (WGS84. N 59.730010, E 30.512054). Шурф заложен в южной части Участка 1 территории обследования в 835 м к западу-юго-западу от пересечения Московского ш. и Пролетарской ул. (развязка с выездом на М-11) (илл. 14, 76-81). Стратиграфия: 22-25 см – коричневая гумусированная супесь; 12-17 см – мешаная темно-коричневая гумусированная супесь; ниже – желто-коричневый ожелезненный суглинок – материк. Литологически

сложившийся культурный слой не выявлен, археологического материала не обнаружено. Материк прокопан в северо-западном углу шурфа на глубину 28 см. После завершения работ шурф был засыпан.

Разведывательные археологические шурфы 9-10 заложены в центральной и северной частях Участка 1 (линейная часть): 9 – в центральной; 10 – в северной (илл. 82; 91-102).

Шурф №9 (WGS84. N 59.734285, E 30.510450). Шурф заложен в центральной части Участка 1 территории обследования в 880 м к западу-северо-западу от пересечения Московского ш. и Пролетарской ул. (развязка с выездом на М-11) (илл. 82; 91-96). Стратиграфия: 1-3 см – дерн; 28-32 см – коричневая гумусированная супесь; ниже – желто-коричневый ожелезненный суглинок – материк. Литологически сложившийся культурный слой не выявлен, археологического материала не обнаружено. Материк прокопан в северо-западном углу шурфа на глубину 25 см. После завершения работ шурф был засыпан.

Шурф №10 (WGS84. N 59.737184, E 30.508355). Шурф заложен в юго-восточной части Участка 1 территории обследования в 1090 м к северо-западу от пересечения Московского ш. и Пролетарской ул. (развязка с выездом на М-11) (илл. 82; 97-102). Стратиграфия: 3-4 см – дерн; 23-28 см – коричневая гумусированная супесь; ниже – желто-коричневый ожелезненный суглинок – материк. Литологически сложившийся культурный слой не выявлен, археологического материала не обнаружено. Материк прокопан в северо-западном углу шурфа на глубину 20 см. После завершения работ шурф был засыпан.

Заключение

В сентябре 2025 г. археологическим отрядом ООО «НИПИИ ЭТ «ЭНЕРГОТРАНСПРОЕКТ» были проведены разведочные археологические работы на земельном участке, отведенном под объект: «Реконструкция газопроводов «Серпухов-Ленинград», «Белоусово-Ленинград», газопровода-перемычки между МГ «Белоусово-Ленинград» и МГ «Кохтла-Ярве-Ленинград», магистральных газопроводов на участке «Грязовец – КС Славянская», кабельных и волоконно-оптических линий связи, линии электропередачи воздушной 10кВ и подъездной автодороги к компрессорному цеху КС Новгород» Участок 1. КЛС Колпино-Ленинград газопровода Белоусово-Ленинград. Газопровод 83.1 от 720.0 до 803.1 км Серпухов-Ленинград. Волоконно-оптическая линия связи от ОРС Бронева до КС Колпинская. Кабельная линия связи на участке УС Колпинского ЛПУ МГ ООО ""Газпром трансгаз Санкт-Петербург""-УС ООО ""Газпром телеком"" г. Санкт-Петербург, ул.Бронева д.4.», расположенного Пушкинском г. Санкт-Петербурга. Общая длина обследованного линейного объекта составила 2 км, ширина обследования варьируется в пределах от 95 до 170 м; площадь площадной части участка обследования составила 7,5 Га.

В ходе археологического обследования был произведен визуальный осмотр земельного участка, отведенного под «Реконструкция газопроводов «Серпухов-Ленинград», «Белоусово-Ленинград», газопровода-перемычки между МГ «Белоусово-Ленинград» и МГ «Кохтла-Ярве-Ленинград», магистральных газопроводов на участке «Грязовец – КС Славянская», кабельных и волоконно-оптических линий связи, линии электропередачи воздушной 10кВ и подъездной автодороги к компрессорному цеху КС Новгород» Участок 1. КЛС Колпино-Ленинград газопровода Белоусово-Ленинград. Газопровод 83.1 от 720.0 до 803.1 км Серпухов-Ленинград. Волоконно-оптическая линия связи от ОРС Бронева до КС Колпинская. Кабельная линия связи на участке УС Колпинского ЛПУ МГ ООО ""Газпром трансгаз Санкт-Петербург""-УС ООО ""Газпром телеком"" г. Санкт-Петербург, ул.Бронева д.4.» на предмет наличия объектов археологического наследия, а также выполнена фотофиксация общих видов участка и заложено 10 археологических шурфа общей площадью 10 кв. м. Размеры всех шурфов 1х1 м. В заполнении шурфов археологический материал и культурный слой не зафиксирован. В результате археологического обследования исследуемых участков, культурные отложения, комплексы и археологические материалы, отвечающие признакам объекта культурного наследия, выявлены не были.

Анализ письменных источников, архивных и картографических материалов не выявил объектов культурного наследия или объектов, обладающих признаками объектов культурного наследия на территории обследования.

В итоге, на изученных земельных участках, объекты культурного наследия, включенные в единый государственный реестр объектов культурного наследия (памятников истории и культуры) народов Российской Федерации, выявленные объекты культурного наследия или объекты, обладающие признаками объекта культурного наследия, а также их защитные и охранные зоны отсутствуют.

Руководитель работ

Держатель Открытого листа



Хвоцинская Н.В.

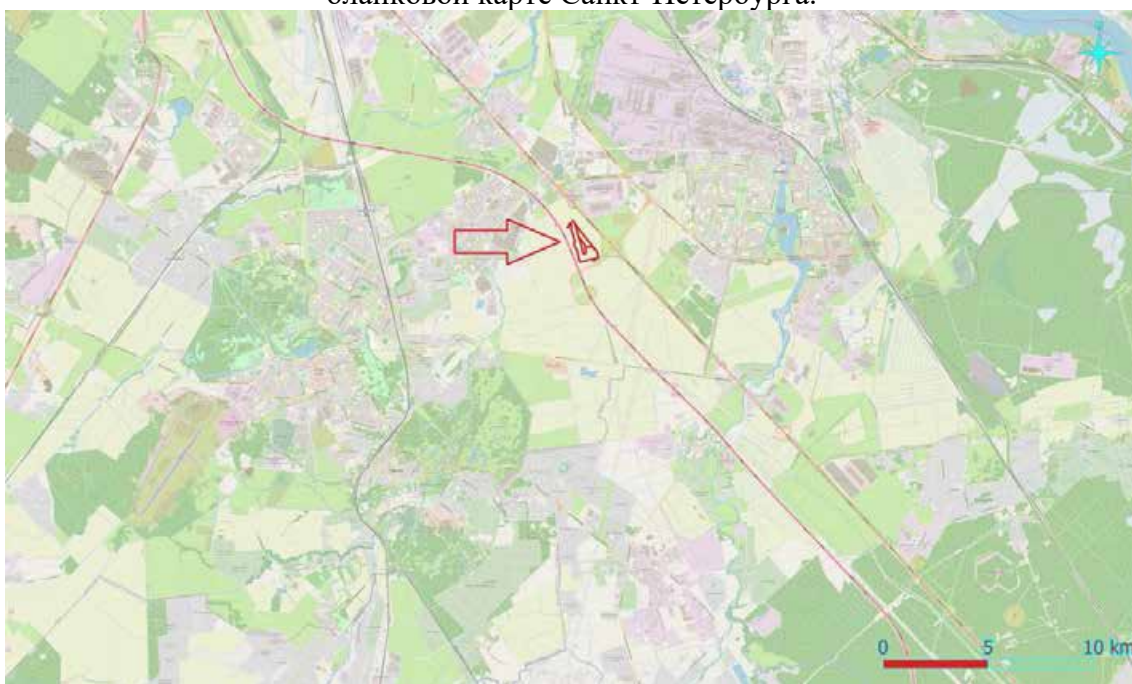
Список использованной литературы и источников

1. Бубрих, 1947 – Бубрих Д.В. Происхождение карельского народа. П., 1947.
2. Гадзяцкий, 1940 – Гадзяцкий С.С. Водская и Ижорские земли Новгородского государства // Исторические записки. Т.6. Л., 1940. С. 100-148.
3. Городилов, 2019 – Городилов А. Ю. Производственный комплекс позднего Средневековья – раннего Нового времени на реке Ижора // Бюллетень Института истории материальной культуры РАН. [№] 9 (охранная археология). СПб, 2019. С. 9-40.
4. Ефимова, 2019 – Ефимова Г. А., Сизёнов Е. П. Оборона Колпино в годы Великой Отечественной Войны // Геллграфия и экология в школе XXI в. № 10. СПб, 2019.
5. Ижорские..., 1912 – Ижорские заводы // Военная энциклопедия. Т. 10. СПб, 1912.
6. Лапшин, 1995 – Лапшин В. А. Археологическая карта Ленинградской области. Ч. 2. Восточные и северные районы. С-Пб, 1995.
7. Пашуто, 1951 – Пашуто В. Т. Александр Невский и борьба русского народа за независимость в XIII в. М., 1951.
8. Переписная..., 1851 - Переписная окладная книга по Новугороду Вотьской пятины 7008 года. С-Пб, 1851.
9. Попов, 1981 – Попов А.И. Следы времен минувших. Из истории географических названий Ленинградской, Псковской и Новгородской областей Л., 1981.
10. ПСРЛ, 2000 – Полное собрание русских летописей Т.III. Л., 2000.
11. Рябов, эл. рес. – Рябов Д. С. Русско-шведская граница по Столбовскому договору 1617 г. // Гатчина сквозь столетия. 2004-2016. URL: <http://history-gatchina.ru/article/swed.htm> (дата обращения: 06.02.2023).
12. Сизёнов, 2007 – Сизёнов Е. П., Иволга Р. С., Ефимова Г. А. История Колпино. СПб, 2007.
13. Сорокин, 2022 – Соркин П. Е. Крепость Ниеншанц в первой половине — середине XVII в. // Археологические вести. Вып. 36. СПб, 2022.
14. Шаскольский, 1979 – Шаскольский И.П. Материалы по истории Ижорской земли и Карельского уезда XVII в. в Государственном архиве Финляндии. Т. XI. Л., 1979.

Альбом иллюстраций



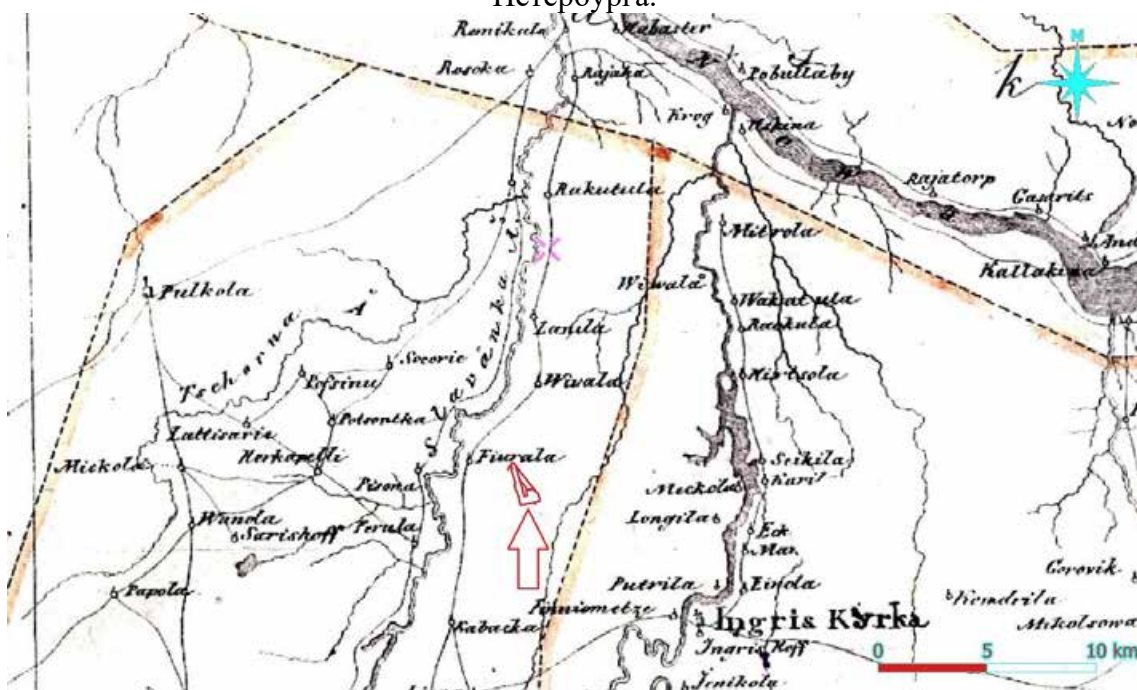
Илл. 1. Санкт-Петербург, Пушкинский р-н, пос. Шушары – 2025 г. Трасса обследования на бланковой карте Санкт-Петербурга.



Илл. 2. Санкт-Петербург, Пушкинский р-н, пос. Шушары – 2025 г. Трасса обследования на бланковой карте восточной части Пушкинского района Санкт-Петербурга.



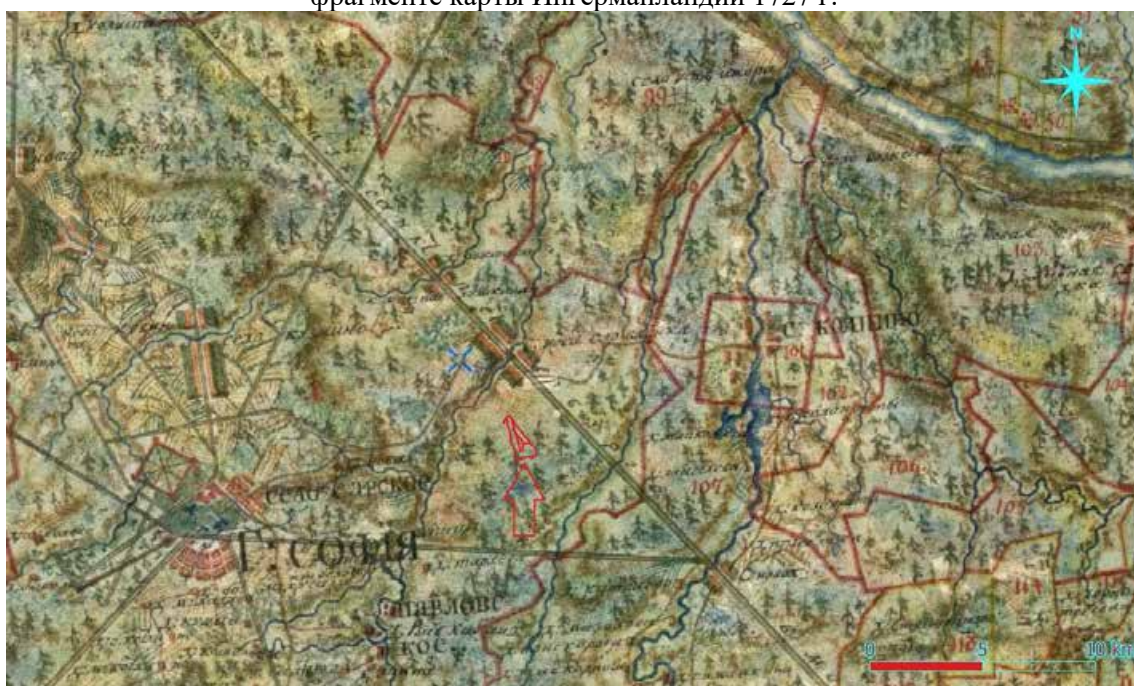
Илл. 3. Санкт-Петербург, Пушкинский р-н, пос. Шушары – 2025 г. Трасса обследования на
 бланковой карте юго-восточной части пос. Шушары Пушкинского района Санкт-
 Петербурга.



Илл. 4. Санкт-Петербург, Пушкинский р-н, пос. Шушары – 2025 г. Трасса обследования на фрагменте карты бывших губерний Иван-Города, Яма, Капорья и Нэтеборга авторства Бергенгейма 1676 г.



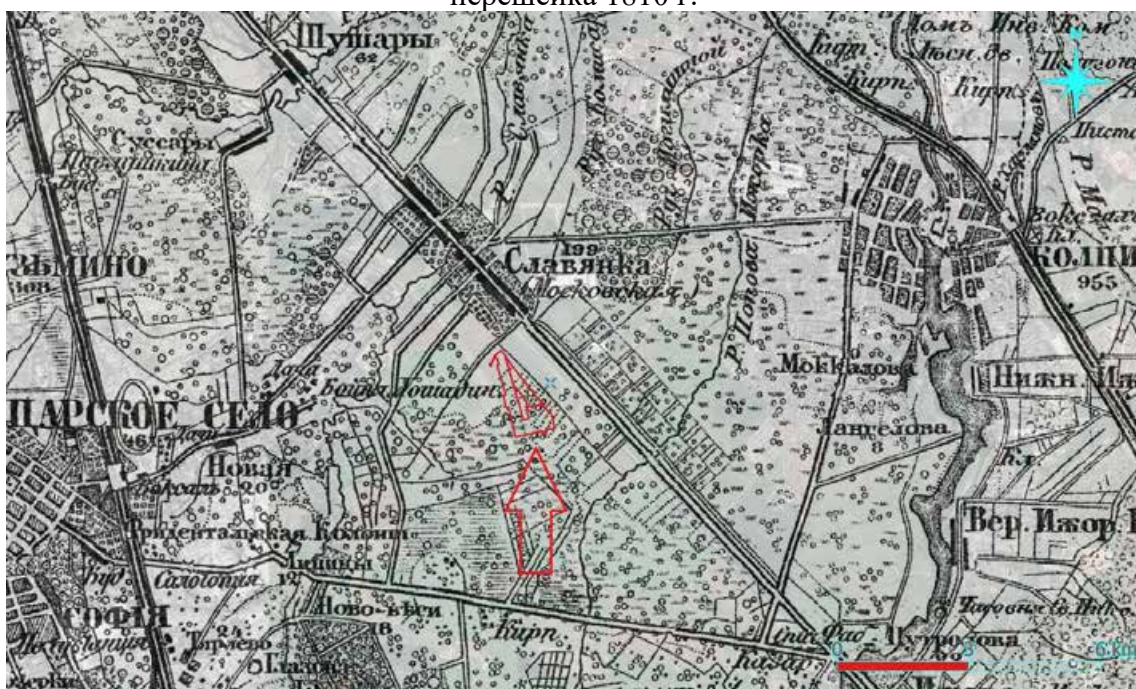
Илл. 5. Санкт-Петербург, Пушкинский р-н, пос. Шушары – 2025 г. Трасса обследования на фрагменте карты Ингерманландии 1727 г.



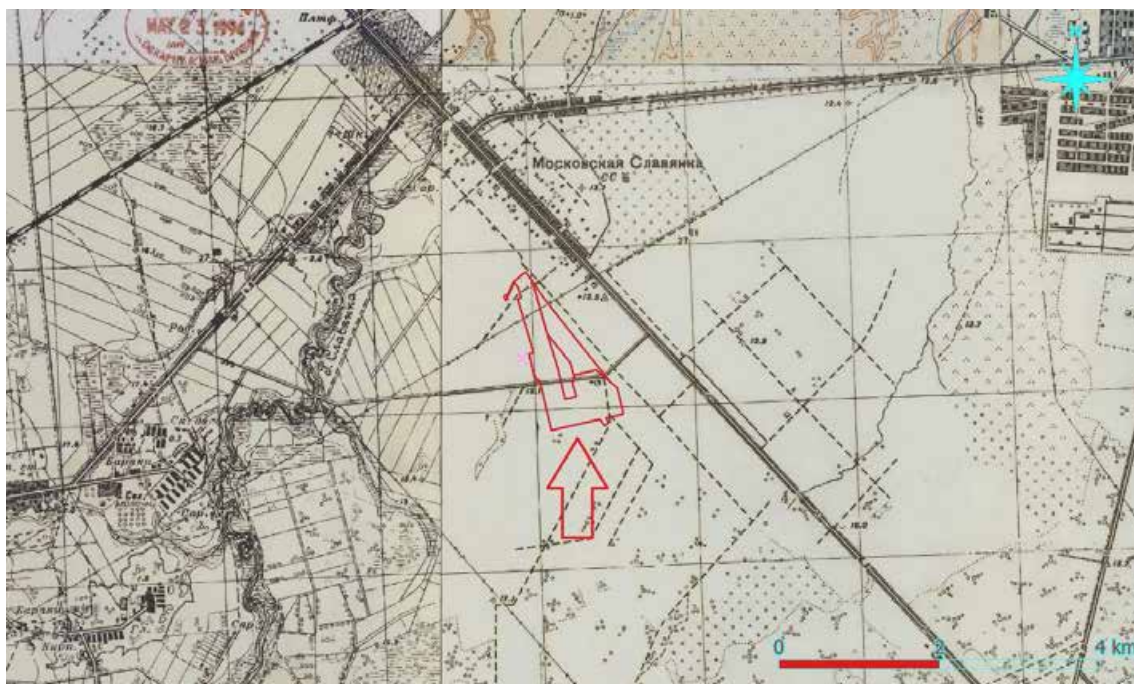
Илл. 6. Санкт-Петербург, Пушкинский р-н, пос. Шушары – 2025 г. Трасса обследования на карте Санкт-Петербургской губернии 1792 г.



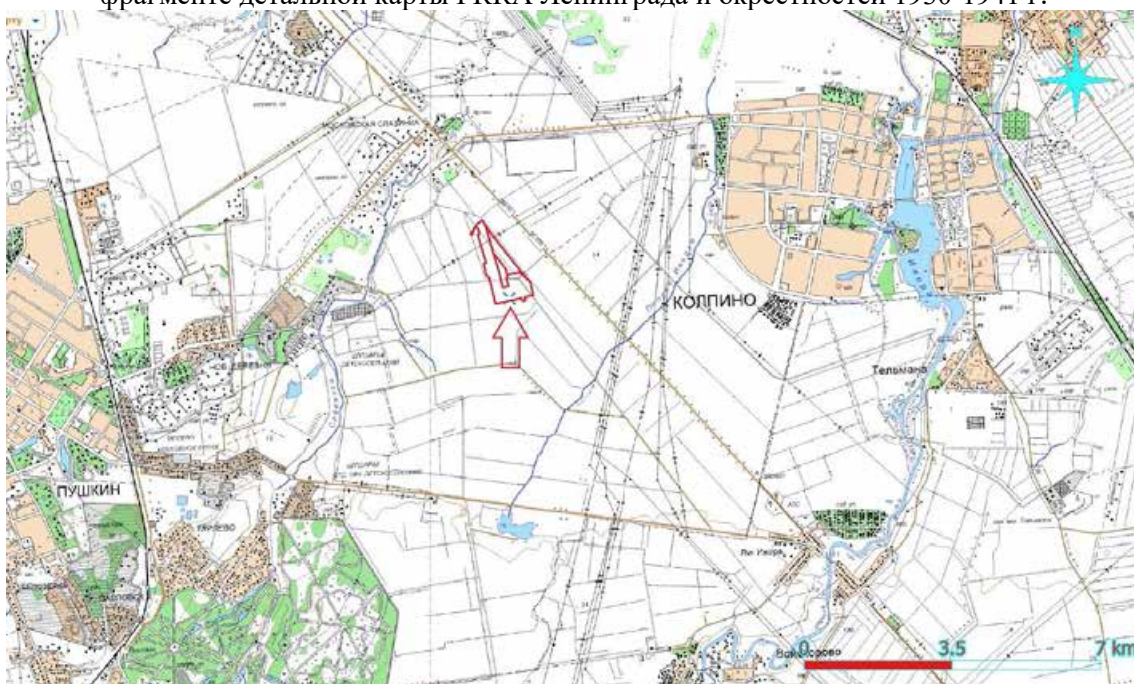
Илл. 7. Санкт-Петербург, Пушкинский р-н, пос. Шушары – 2025 г. Трасса обследования на фрагменте Семитопографической карты окрестности С. Петербурга и Карельского перешейка 1810 г.



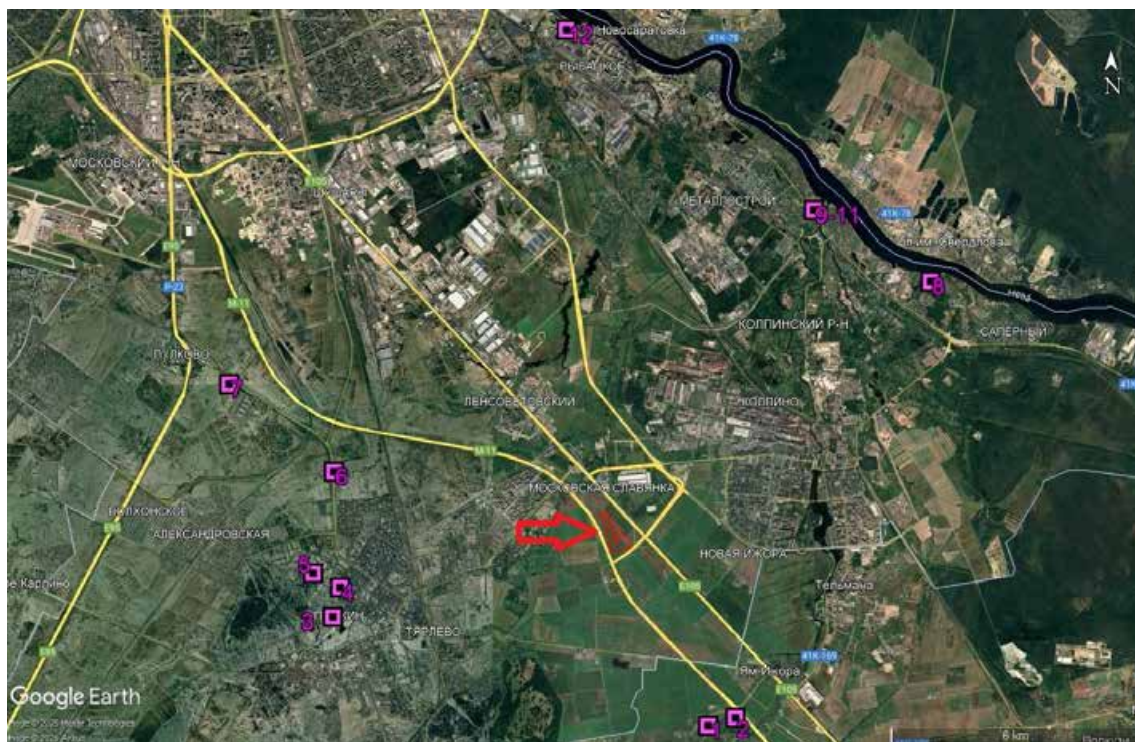
Илл. 8. Санкт-Петербург, Пушкинский р-н, пос. Шушары – 2025 г. Трасса обследования на фрагменте трехверстовой карты Санкт-Петербургской губернии Шуберта 1855 г.



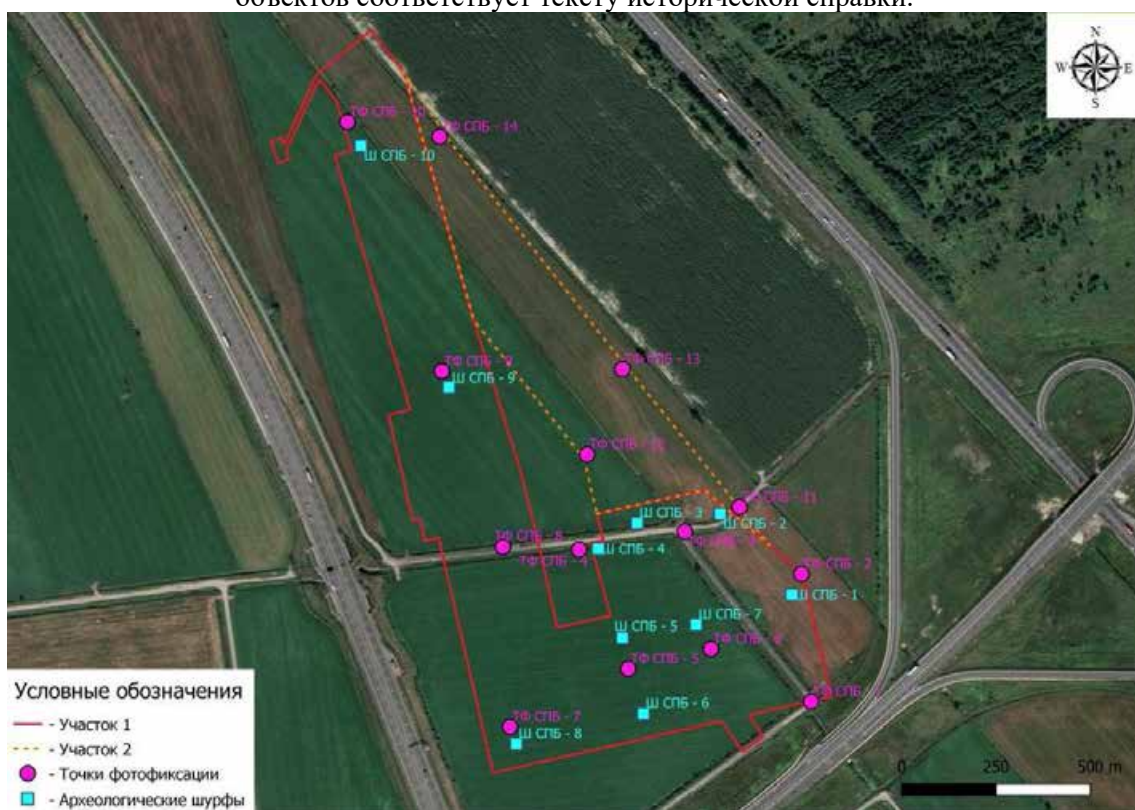
Илл. 9. Санкт-Петербург, Пушкинский р-н, пос. Шушары – 2025 г. Трасса обследования на фрагменте детальной карты РККА Ленинграда и окрестностей 1930-1941 г.



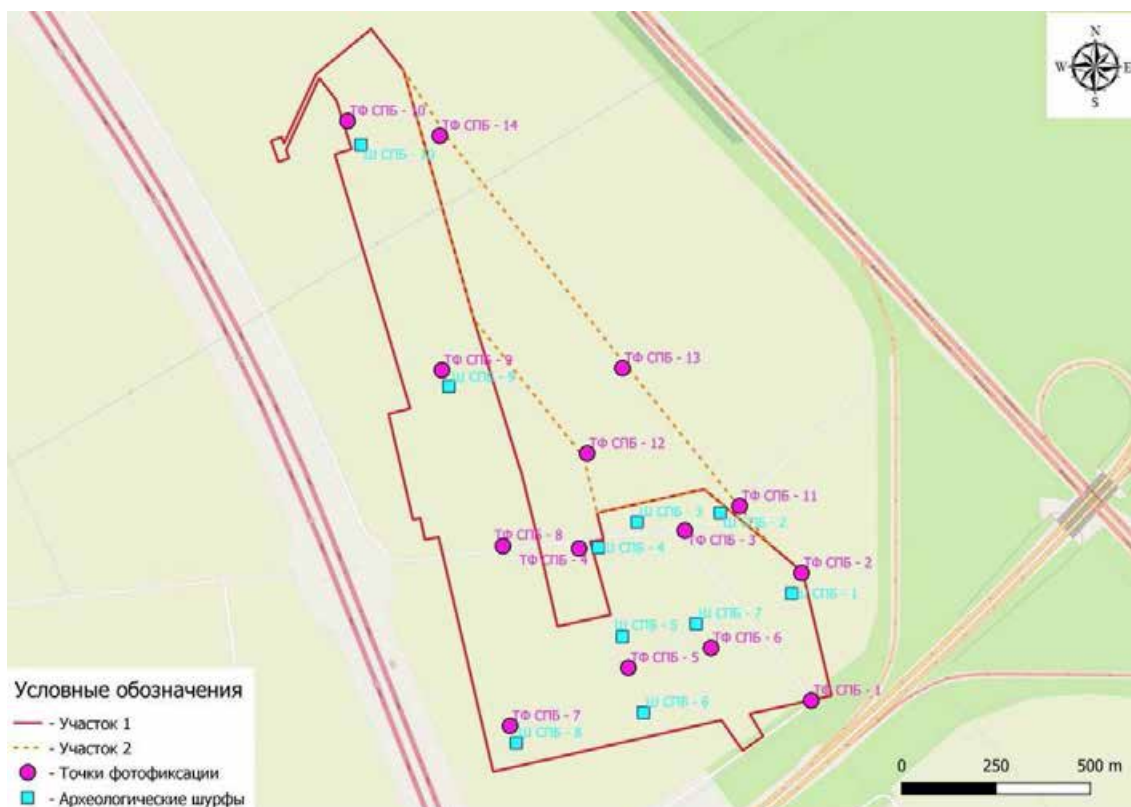
Илл. 10. Санкт-Петербург, Пушкинский р-н, пос. Шушары – 2025 г. Трасса обследования на фрагменте подробной топографической карты Ленинградской области 1991-2005.



Илл. 11. Санкт-Петербург, Пушкинский р-н, пос. Шушары – 2025 г. Взаимное расположение трассы обследования и известных объектов культурного (археологического) наследия. Нумерация объектов соответствует тексту исторической справки.



Илл. 12. Санкт-Петербург, Пушкинский р-н, пос. Шушары – 2025 г. Участки обследования 1-2 с указанием точек фотофиксации общих видов и мест закладки археологических шурфов на спутниковом снимке.



Илл. 13. Санкт-Петербург, Пушкинский р-н, пос. Шушары – 2025 г. Участки обследования 1-2 с указанием точек фотофиксации общих видов и мест закладки археологических шурфов на бланковой карте.



Илл. 14. Санкт-Петербург, Пушкинский р-н, пос. Шушары – 2025 г. Южная часть участка обследования 1 с указанием точек фотофиксации общих видов и мест закладки археологических шурфов на спутниковом снимке.



Илл. 15. Санкт-Петербург, Пушкинский р-н, пос. Шушары – 2025 г. Точка фиксации СПб 1.
Вид с СВ.



Илл. 16. Санкт-Петербург, Пушкинский р-н, пос. Шушары – 2025 г. Точка фиксации СПб 1.
Вид с В.



Илл. 17. Санкт-Петербург, Пушкинский р-н, пос. Шушары – 2025 г. Точка фиксации СПб 1.
Вид с Ю.



Илл. 18. Санкт-Петербург, Пушкинский р-н, пос. Шушары – 2025 г. Точка фиксации СПб 2.
Вид с С.



Илл. 19. Санкт-Петербург, Пушкинский р-н, пос. Шушары – 2025 г. Точка фиксации СПб 2.
Вид с ВЮВ.



Илл. 20. Санкт-Петербург, Пушкинский р-н, пос. Шушары – 2025 г. Точка фиксации СПб 3.
Вид с СЗ.




Илл. 21. Санкт-Петербург, Пушкинский р-н, пос. Шушары – 2025 г. Точка фиксации СПб 3.
Вид с ЮЮЗ.



Илл. 22. Санкт-Петербург, Пушкинский р-н, пос. Шушары – 2025 г. Точка фиксации СПб 3.
Вид с ЮВ.



Илл. 23. Санкт-Петербург, Пушкинский р-н, пос. Шушары – 2025 г. Точка фиксации СПб 3.
Вид с ВСВ.



Илл. 24. Санкт-Петербург, Пушкинский р-н, пос. Шушары – 2025 г. Точка фиксации СПб 4.
Вид с ЮЗ.



Илл. 25. Санкт-Петербург, Пушкинский р-н, пос. Шушары – 2025 г. Точка фиксации СПб 4.
Вид с З.



Илл. 26. Санкт-Петербург, Пушкинский р-н, пос. Шушары – 2025 г. Точка фиксации СПб 5.
Вид с ЮЗ.



Илл. 27. Санкт-Петербург, Пушкинский р-н, пос. Шушары – 2025 г. Точка фиксации СПб 5.
Вид с В.



Илл. 28. Санкт-Петербург, Пушкинский р-н, пос. Шушары – 2025 г. Точка фиксации СПб 6.
Вид с Ю.



Илл. 29. Санкт-Петербург, Пушкинский р-н, пос. Шушары – 2025 г. Точка фиксации СПб 6.
Вид с 3.



Илл. 30. Санкт-Петербург, Пушкинский р-н, пос. Шушары – 2025 г. Точка фиксации СПб 7.
Вид с 3.



Илл. 31. Санкт-Петербург, Пушкинский р-н, пос. Шушары – 2025 г. Точка фиксации СПб 7.
Вид с Ю.



Илл. 32. Санкт-Петербург, Пушкинский р-н, пос. Шушары – 2025 г. Точка фиксации СПб 8.
Вид с ССЗ.



Илл. 33. Санкт-Петербург, Пушкинский р-н, пос. Шушары – 2025 г. Точка фиксации СПб 8.
Вид с ЮЮВ.



Илл. 34. Санкт-Петербург, Пушкинский р-н, пос. Шушары – 2025 г. Шурф 1.
Топографический план.



Илл. 35. Санкт-Петербург, Пушкинский р-н, пос. Шушары – 2025 г. Шурф 1.
Местоположение. Вид с Ю.



Илл. 36. Санкт-Петербург, Пушкинский р-н, пос. Шушары – 2025 г. Шурф 1. Материк.
Общий вид с Ю.



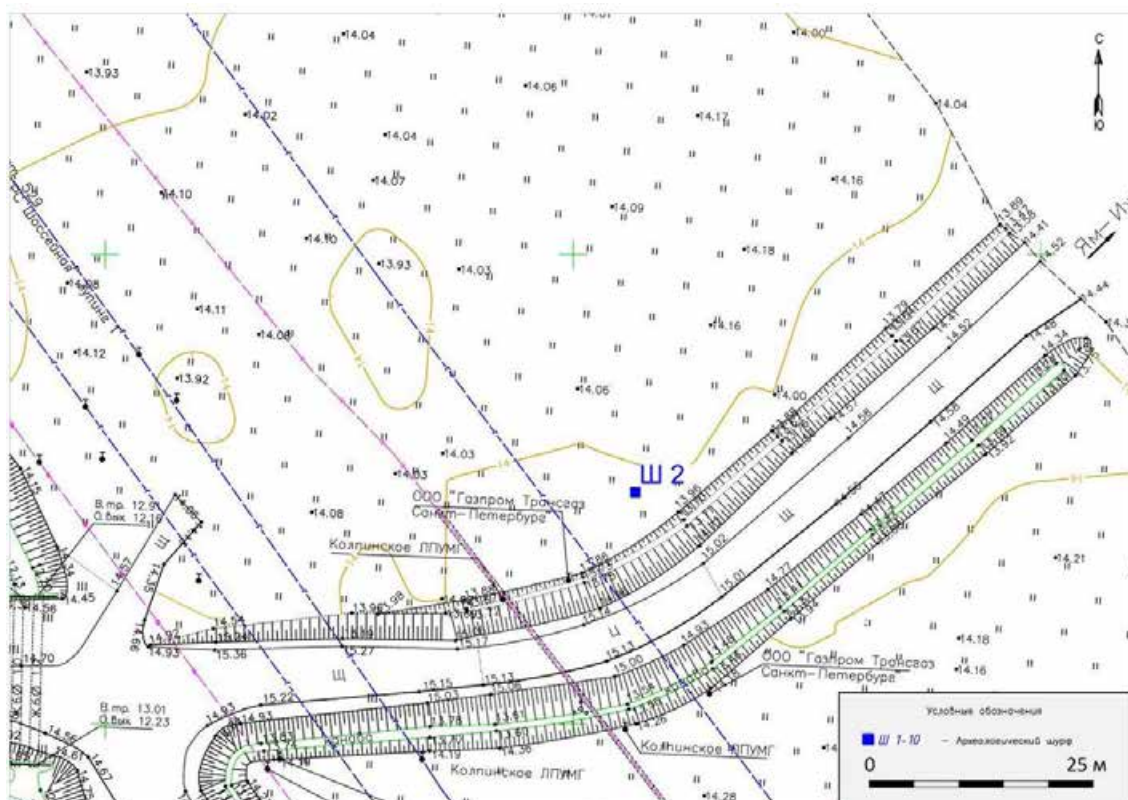
Илл. 37. Санкт-Петербург, Пушкинский р-н, пос. Шушары – 2025 г. Шурф 1. Материк.
Предметный вид с Ю.



Илл. 38. Санкт-Петербург, Пушкинский р-н, пос. Шушары – 2025 г. Шурф 1. Северный
профиль. Вид с Ю.



Илл. 39. Санкт-Петербург, Пушкинский р-н, пос. Шушары – 2025 г. Шурф 1. Засыпка. Вид с Ю.



Илл. 40. Санкт-Петербург, Пушкинский р-н, пос. Шушары – 2025 г. Шурф 2. Топографический план.



Илл. 41. Санкт-Петербург, Пушкинский р-н, пос. Шушары – 2025 г. Шурф 2.
Местоположение. Вид с Ю.



Илл. 42. Санкт-Петербург, Пушкинский р-н, пос. Шушары – 2025 г. Шурф 2. Материк.
Общий вид с Ю.



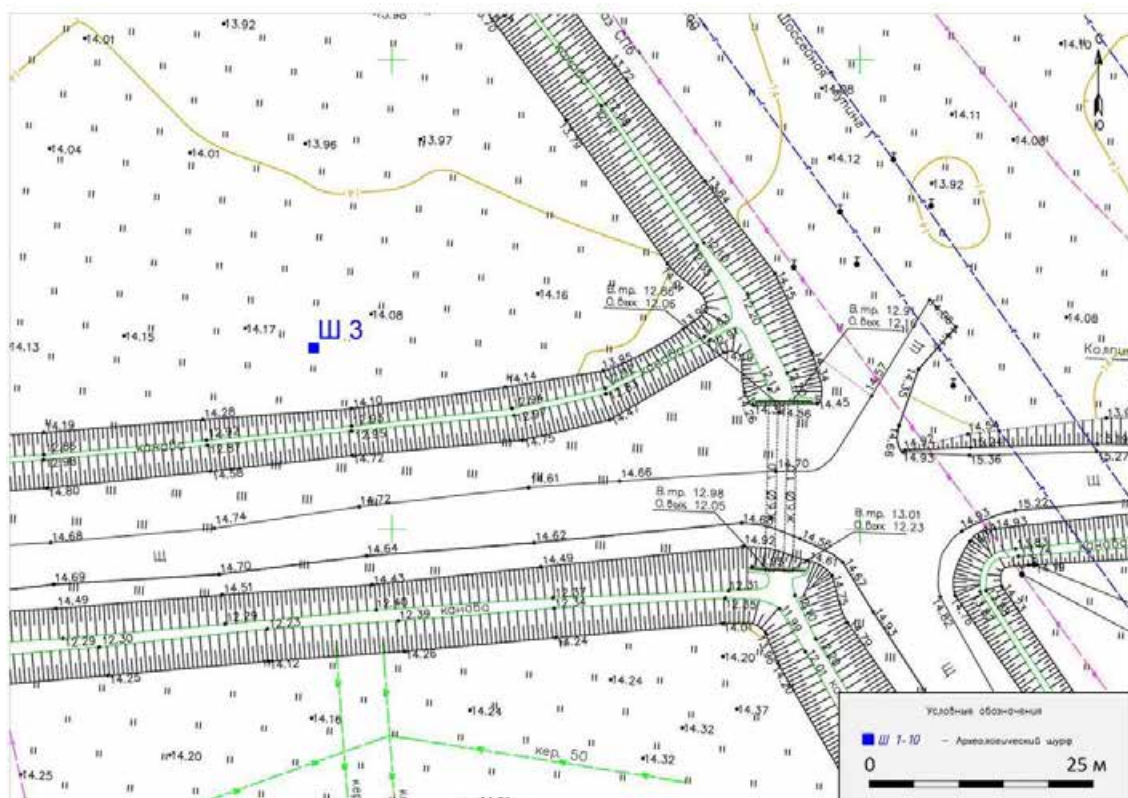
Илл. 43. Санкт-Петербург, Пушкинский р-н, пос. Шушары – 2025 г. Шурф 2. Материк.
Предметный вид с Ю.



Илл. 44. Санкт-Петербург, Пушкинский р-н, пос. Шушары – 2025 г. Шурф 2. Северный
профиль. Вид с Ю.



Илл. 45. Санкт-Петербург, Пушкинский р-н, пос. Шушары – 2025 г. Шурф 2. Засыпка. Вид с Ю



Илл. 46. Санкт-Петербург, Пушкинский р-н, пос. Шушары – 2025 г. Шурф 3. Топографический план.



Илл. 47. Санкт-Петербург, Пушкинский р-н, пос. Шушары – 2025 г. Шурф 3.
Местоположение. Вид с Ю.



Илл. 48. Санкт-Петербург, Пушкинский р-н, пос. Шушары – 2025 г. Шурф 3. Материк.
Общий вид с Ю.



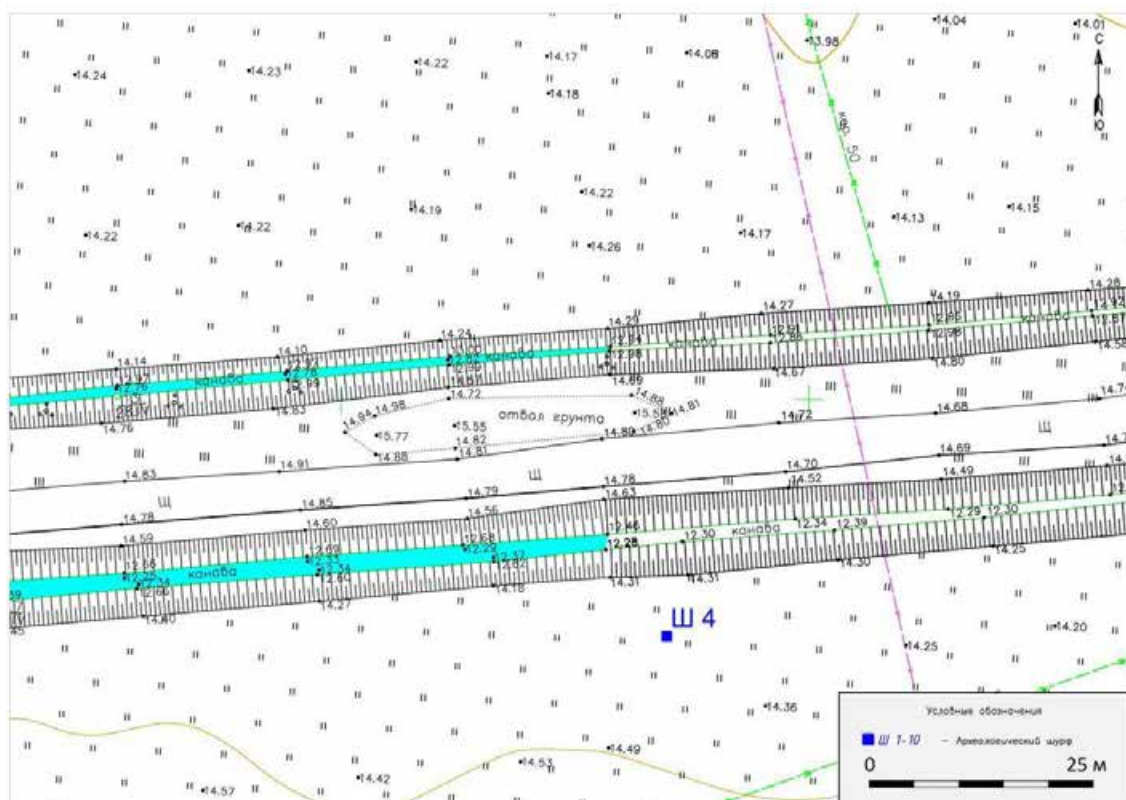
Илл. 49. Санкт-Петербург, Пушкинский р-н, пос. Шушары – 2025 г. Шурф 3. Материк.
Предметный вид с Ю.



Илл. 50. Санкт-Петербург, Пушкинский р-н, пос. Шушары – 2025 г. Шурф 3. Северный
профиль. Вид с Ю.



Илл. 51. Санкт-Петербург, Пушкинский р-н, пос. Шушары – 2025 г. Шурф 3. Засыпка. Вид с Ю.



Илл. 52. Санкт-Петербург, Пушкинский р-н, пос. Шушары – 2025 г. Шурф 4. Топографический план.



Илл. 53. Санкт-Петербург, Пушкинский р-н, пос. Шушары – 2025 г. Шурф 4.
Местоположение. Вид с Ю.



Илл. 54. Санкт-Петербург, Пушкинский р-н, пос. Шушары – 2025 г. Шурф 4. Материк.
Общий вид с Ю.



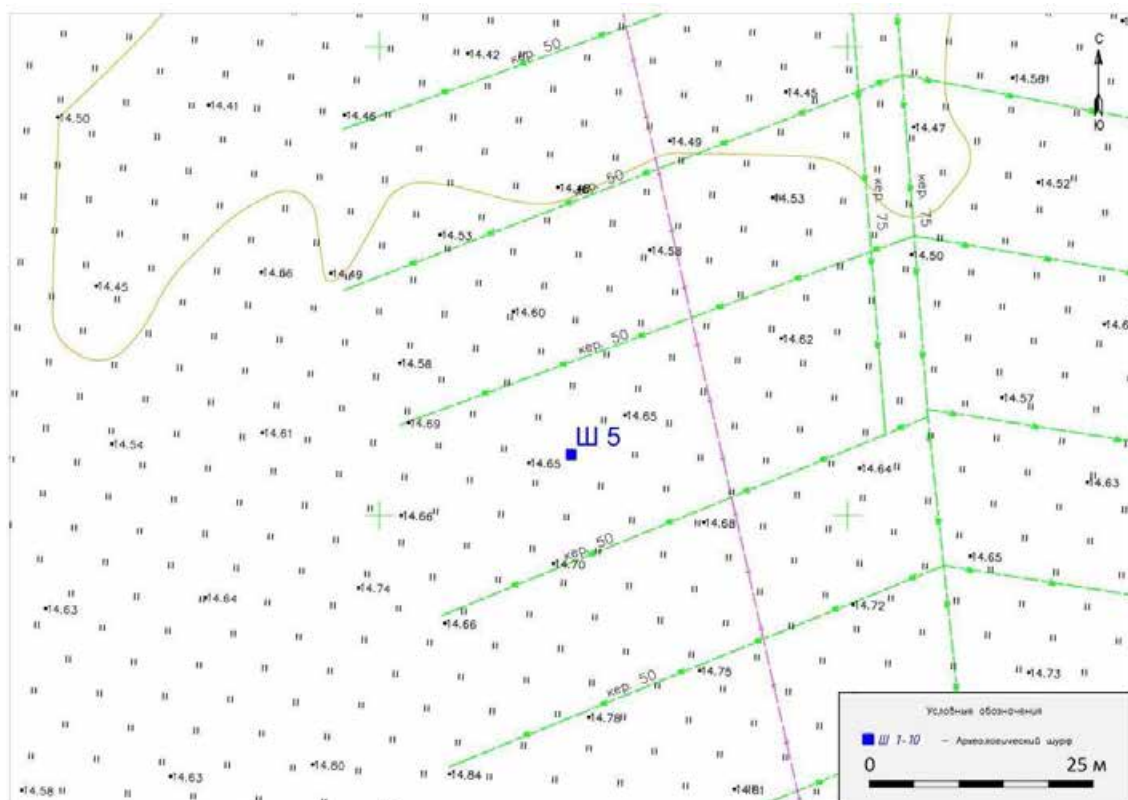
Илл. 55. Санкт-Петербург, Пушкинский р-н, пос. Шушары – 2025 г. Шурф 4. Материк.
Предметный вид с Ю.



Илл. 56. Санкт-Петербург, Пушкинский р-н, пос. Шушары – 2025 г. Шурф 4. Северный
профиль. Вид с Ю.



Илл. 57. Санкт-Петербург, Пушкинский р-н, пос. Шушары – 2025 г. Шурф 4. Засыпка. Вид с Ю.



Илл. 58. Санкт-Петербург, Пушкинский р-н, пос. Шушары – 2025 г. Шурф 5. Топографический план.



Илл. 59. Санкт-Петербург, Пушкинский р-н, пос. Шушары – 2025 г. Шурф 5.
Местоположение. Вид с Ю.



Илл. 60. Санкт-Петербург, Пушкинский р-н, пос. Шушары – 2025 г. Шурф 5. Материк.
Общий вид с Ю.



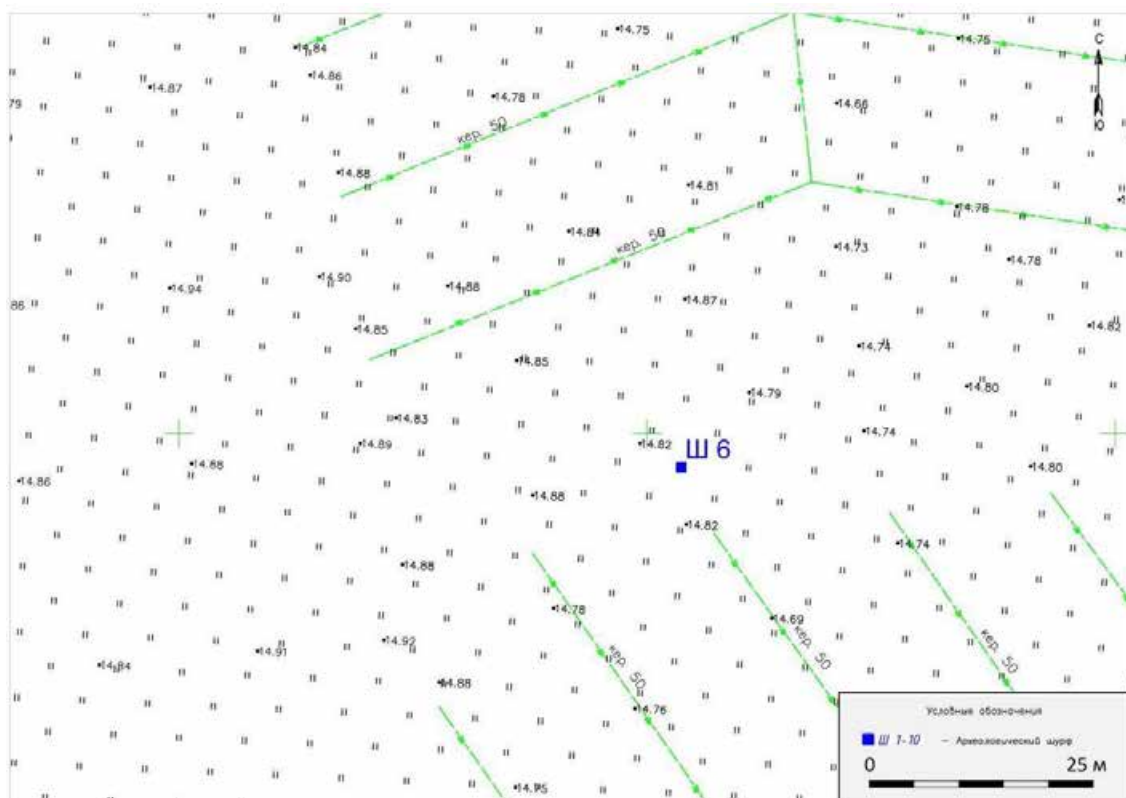
Илл. 61. Санкт-Петербург, Пушкинский р-н, пос. Шушары – 2025 г. Шурф 5. Материк.
Предметный вид с Ю.



Илл. 62. Санкт-Петербург, Пушкинский р-н, пос. Шушары – 2025 г. Шурф 5. Северный
профиль. Вид с Ю.



Илл. 63. Санкт-Петербург, Пушкинский р-н, пос. Шушары – 2025 г. Шурф 5. Засыпка. Вид с Ю.



Илл. 64. Санкт-Петербург, Пушкинский р-н, пос. Шушары – 2025 г. Шурф 6.
Топографический план.



Илл. 65. Санкт-Петербург, Пушкинский р-н, пос. Шушары – 2025 г. Шурф 6.
Местоположение. Вид с Ю.



Илл. 66. Санкт-Петербург, Пушкинский р-н, пос. Шушары – 2025 г. Шурф 6. Материк.
Общий вид с Ю.



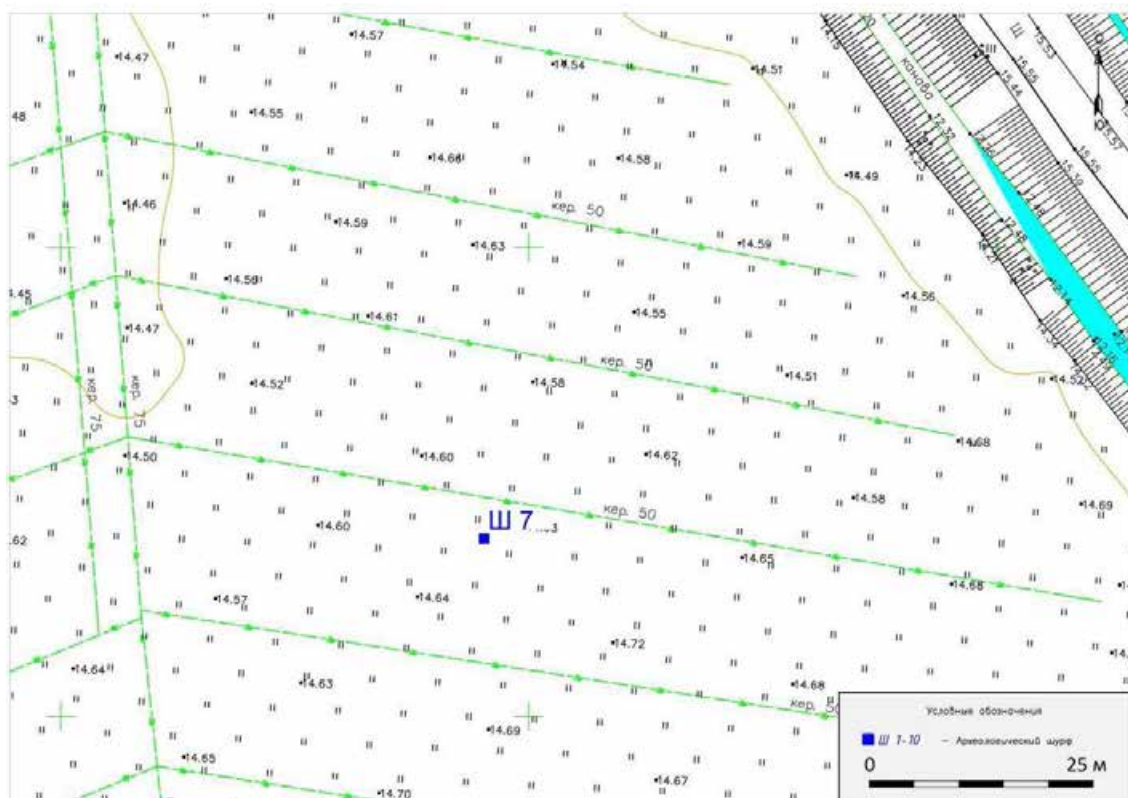
Илл. 67. Санкт-Петербург, Пушкинский р-н, пос. Шушары – 2025 г. Шурф 6. Материк.
Предметный вид с Ю.



Илл. 68. Санкт-Петербург, Пушкинский р-н, пос. Шушары – 2025 г. Шурф 6. Северный
профиль. Вид с Ю.



Илл. 69. Санкт-Петербург, Пушкинский р-н, пос. Шушары – 2025 г. Шурф 6. Засыпка. Вид с Ю.



Илл. 70. Санкт-Петербург, Пушкинский р-н, пос. Шушары – 2025 г. Шурф 7. Топографический план.



Илл. 71. Санкт-Петербург, Пушкинский р-н, пос. Шушары – 2025 г. Шурф 7.
Местоположение. Вид с Ю.



Илл. 72. Санкт-Петербург, Пушкинский р-н, пос. Шушары – 2025 г. Шурф 7. Материк.
Общий вид с Ю.



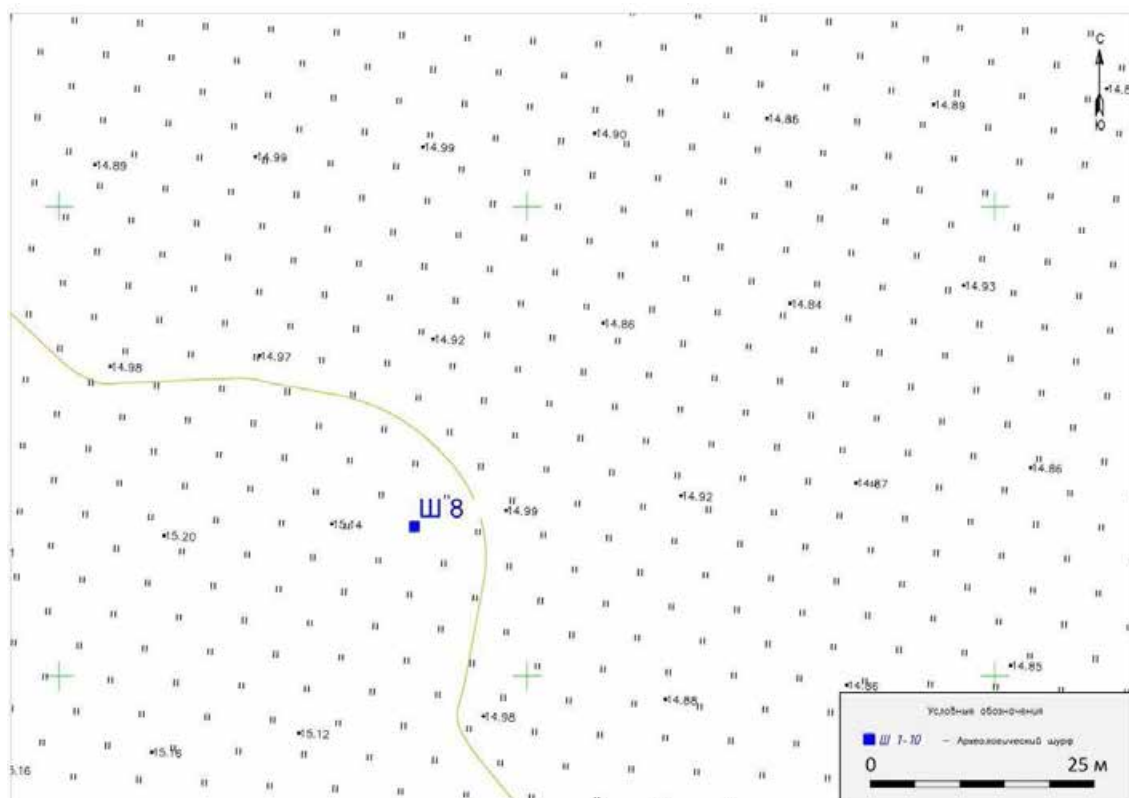
Илл. 73. Санкт-Петербург, Пушкинский р-н, пос. Шушары – 2025 г. Шурф 7. Материк.
Предметный вид с Ю.



Илл. 74. Санкт-Петербург, Пушкинский р-н, пос. Шушары – 2025 г. Шурф 7. Северный
профиль. Вид с Ю.



Илл. 75. Санкт-Петербург, Пушкинский р-н, пос. Шушары – 2025 г. Шурф 7. Засыпка. Вид с Ю.



Илл. 76. Санкт-Петербург, Пушкинский р-н, пос. Шушары – 2025 г. Шурф 8.
Топографический план.



Илл. 77. Санкт-Петербург, Пушкинский р-н, пос. Шушары – 2025 г. Шурф 8.
Местоположение. Вид с Ю.



Илл. 78. Санкт-Петербург, Пушкинский р-н, пос. Шушары – 2025 г. Шурф 8. Материк.
Общий вид с Ю.



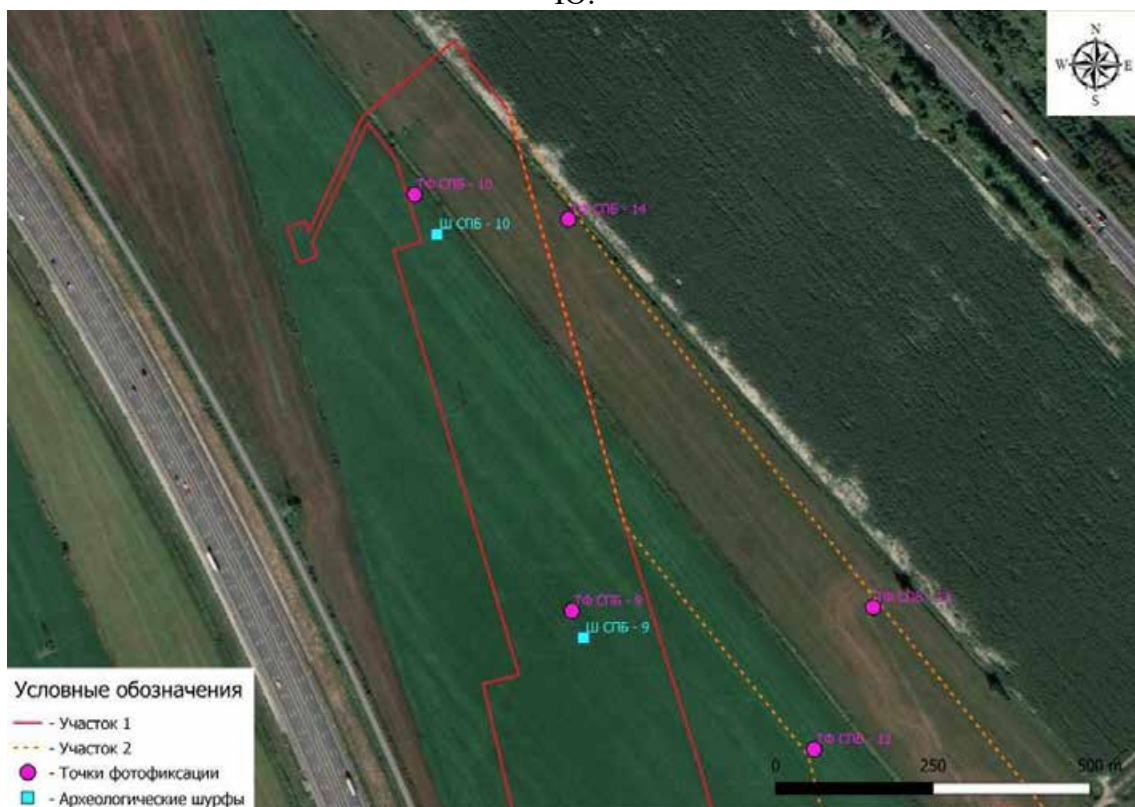
Илл. 79. Санкт-Петербург, Пушкинский р-н, пос. Шушары – 2025 г. Шурф 8. Материк.
Предметный вид с Ю.



Илл. 80. Санкт-Петербург, Пушкинский р-н, пос. Шушары – 2025 г. Шурф 8. Северный
профиль. Вид с Ю.



Илл. 81. Санкт-Петербург, Пушкинский р-н, пос. Шушары – 2025 г. Шурф 8. Засыпка. Вид с Ю.



Илл. 82. Санкт-Петербург, Пушкинский р-н, пос. Шушары – 2025 г. Северная часть участка обследования 1 с указанием точек фотофиксации общих видов и мест закладки археологических шурфов на спутниковом снимке.




Илл. 83. Санкт-Петербург, Пушкинский р-н, пос. Шушары – 2025 г. Точка фиксации СПб 9.
Вид с ССЗ.



Илл. 84. Санкт-Петербург, Пушкинский р-н, пос. Шушары – 2025 г. Точка фиксации СПб 9.
Вид с ССВ.



Илл. 85. Санкт-Петербург, Пушкинский р-н, пос. Шушары – 2025 г. Точка фиксации СПб 9.
Вид с ЮЮЗ.



Илл. 86. Санкт-Петербург, Пушкинский р-н, пос. Шушары – 2025 г. Точка фиксации СПб 9.
Вид с ЮЮВ.



Илл. 87. Санкт-Петербург, Пушкинский р-н, пос. Шушары – 2025 г. Точка фиксации СПб 10. Вид с С.



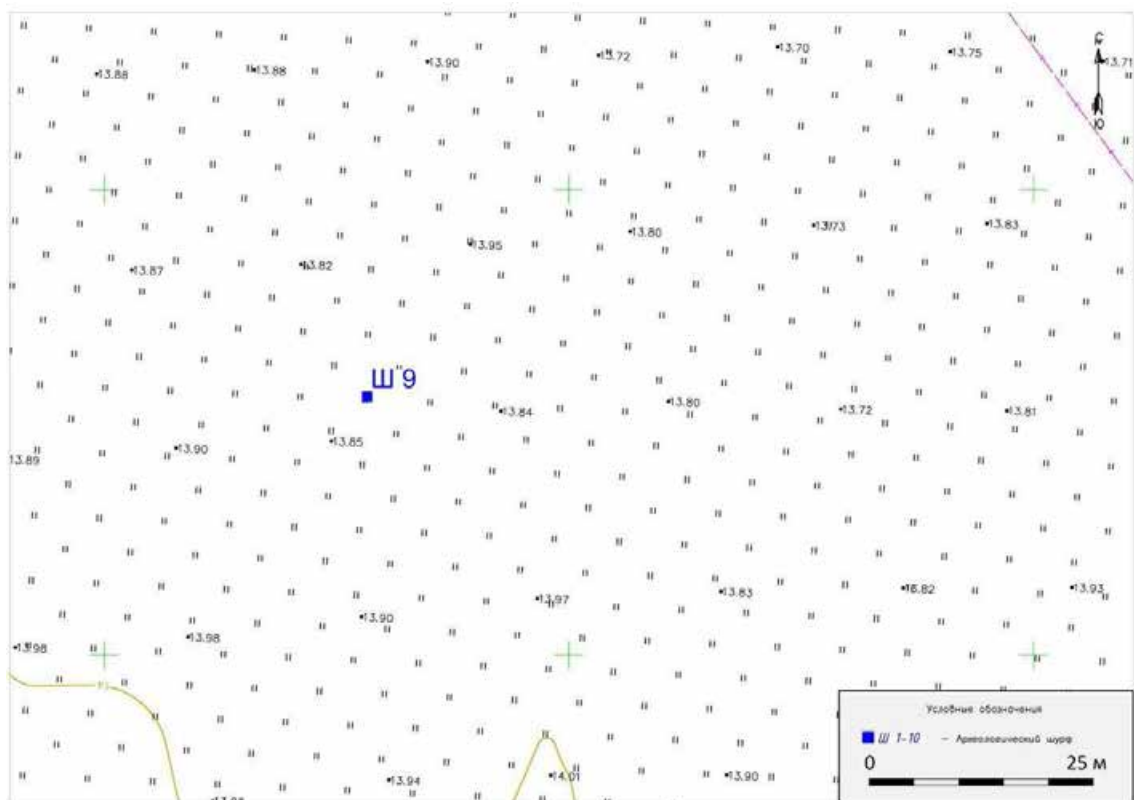
Илл. 88. Санкт-Петербург, Пушкинский р-н, пос. Шушары – 2025 г. Точка фиксации СПб 10. Вид с СЗ.



Илл. 89. Санкт-Петербург, Пушкинский р-н, пос. Шушары – 2025 г. Точка фиксации СПб
10. Вид с ЗСЗ.



Илл. 90. Санкт-Петербург, Пушкинский р-н, пос. Шушары – 2025 г. Точка фиксации СПб
10. Вид с Ю.



Илл. 91. Санкт-Петербург, Пушкинский р-н, пос. Шушары – 2025 г. Шурф 9.
Топографический план.



Илл. 92. Санкт-Петербург, Пушкинский р-н, пос. Шушары – 2025 г. Шурф 9.
Местоположение. Вид с Ю.




Илл. 93. Санкт-Петербург, Пушкинский р-н, пос. Шушары – 2025 г. Шурф 9. Материк.
Общий вид с Ю.



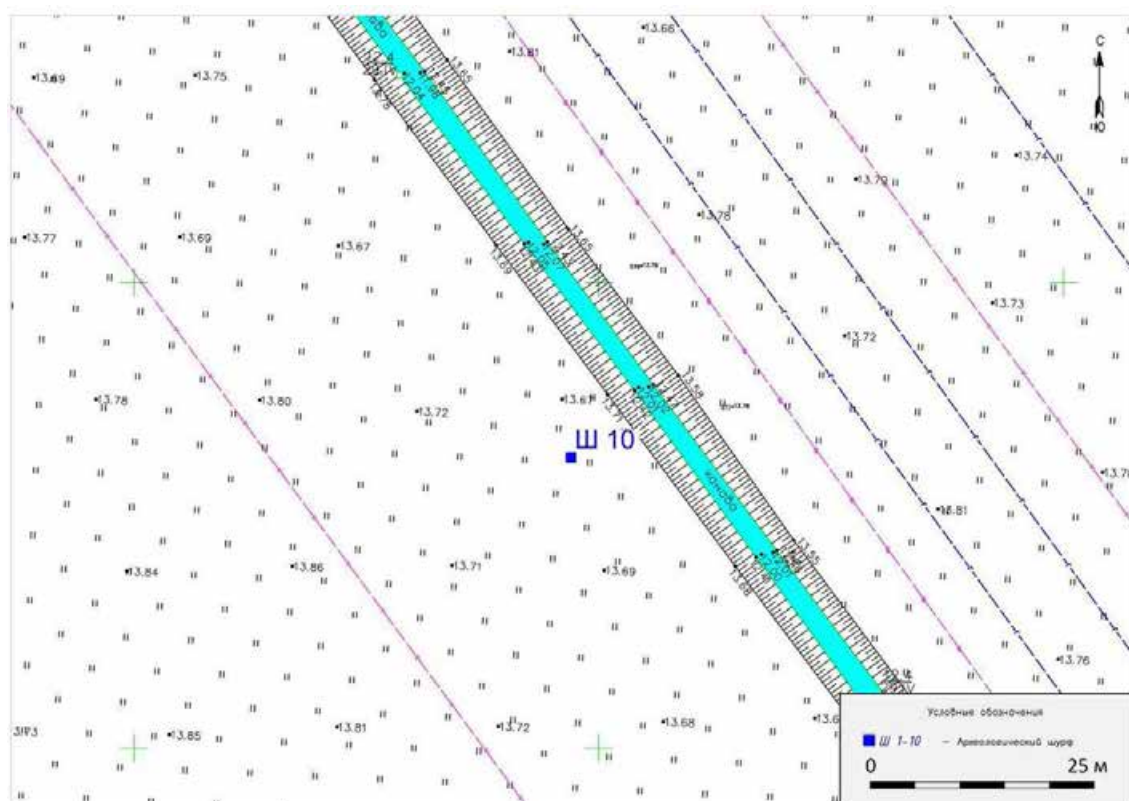
Илл. 94. Санкт-Петербург, Пушкинский р-н, пос. Шушары – 2025 г. Шурф 9. Материк.
Предметный вид с Ю.



Илл. 95. Санкт-Петербург, Пушкинский р-н, пос. Шушары – 2025 г. Шурф 9. Северный профиль. Вид с Ю.



Илл. 96. Санкт-Петербург, Пушкинский р-н, пос. Шушары – 2025 г. Шурф 9. Засыпка. Вид с Ю.



Илл. 97. Санкт-Петербург, Пушкинский р-н, пос. Шушары – 2025 г. Шурф 10.
Топографический план.



Илл. 98. Санкт-Петербург, Пушкинский р-н, пос. Шушары – 2025 г. Шурф 10.
Местоположение. Вид с Ю.




Илл. 99. Санкт-Петербург, Пушкинский р-н, пос. Шушары – 2025 г. Шурф 10. Материк.
Общий вид с Ю.



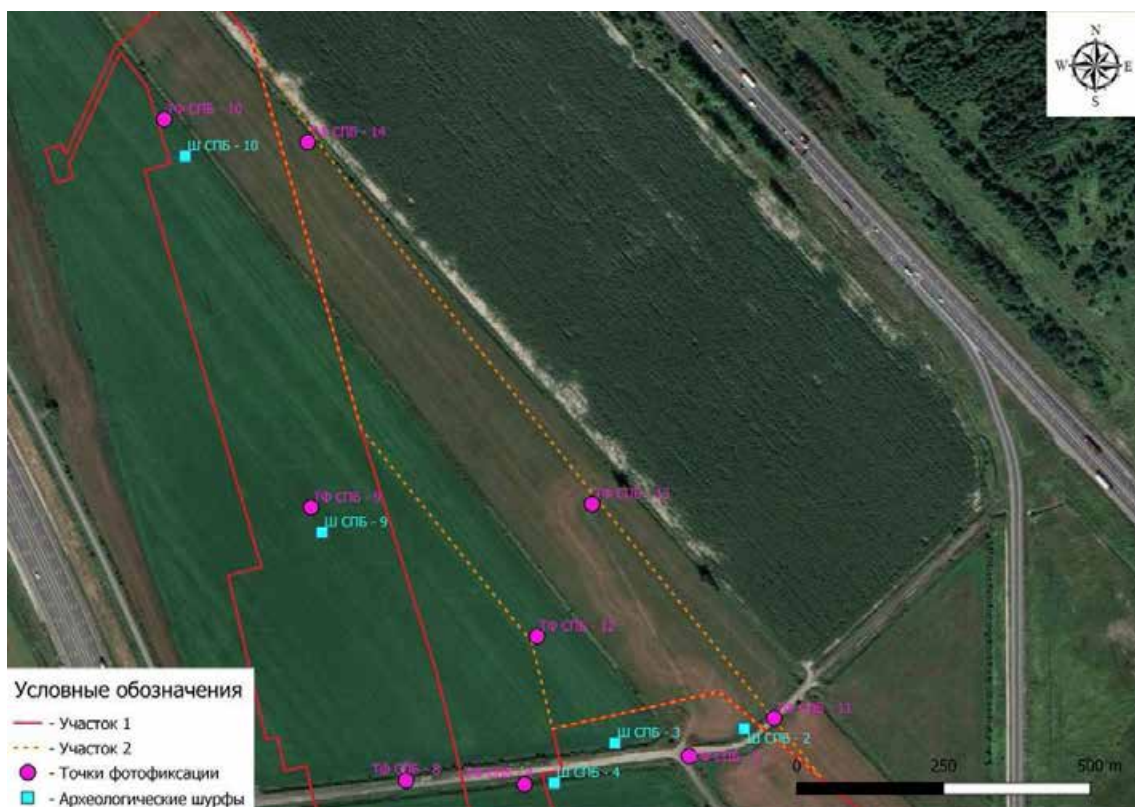
Илл. 100. Санкт-Петербург, Пушкинский р-н, пос. Шушары – 2025 г. Шурф 10. Материк.
Предметный вид с Ю.




Илл. 101. Санкт-Петербург, Пушкинский р-н, пос. Шушары – 2025 г. Шурф 10. Северный профиль. Вид с Ю.



Илл. 102. Санкт-Петербург, Пушкинский р-н, пос. Шушары – 2025 г. Шурф 10. Засыпка. Вид с Ю.



Илл. 103. Санкт-Петербург, Пушкинский р-н, пос. Шушары – 2025 г. Северная часть участка обследования 1 с указанием точек фотофиксации общих видов и мест закладки археологических шурфов на спутниковом снимке.



Илл. 104. Санкт-Петербург, Пушкинский р-н, пос. Шушары – 2025 г. Точка фиксации СПб 11. Вид с СЗ.



Илл. 105. Санкт-Петербург, Пушкинский р-н, пос. Шушары – 2025 г. Точка фиксации СПб
11. Вид с СВ.



Илл. 106. Санкт-Петербург, Пушкинский р-н, пос. Шушары – 2025 г. Точка фиксации СПб
11. Вид с ВСВ.



Илл. 107. Санкт-Петербург, Пушкинский р-н, пос. Шушары – 2025 г. Точка фиксации СПб
11. Вид с ЮВ.



Илл. 108. Санкт-Петербург, Пушкинский р-н, пос. Шушары – 2025 г. Точка фиксации СПб
12. Вид с С.



Илл. 109. Санкт-Петербург, Пушкинский р-н, пос. Шушары – 2025 г. Точка фиксации СПб
12. Вид с СЗ.



Илл. 110. Санкт-Петербург, Пушкинский р-н, пос. Шушары – 2025 г. Точка фиксации СПб
12. Вид с ЮЗ.



Илл. 111. Санкт-Петербург, Пушкинский р-н, пос. Шушары – 2025 г. Точка фиксации СПб
12. Вид с ЮЮВ.



Илл. 112. Санкт-Петербург, Пушкинский р-н, пос. Шушары – 2025 г. Точка фиксации СПб
13. Вид с С.



Илл. 113. Санкт-Петербург, Пушкинский р-н, пос. Шушары – 2025 г. Точка фиксации СПб
13. Вид с ЮЮВ.



Илл. 114. Санкт-Петербург, Пушкинский р-н, пос. Шушары – 2025 г. Точка фиксации СПб
14. Вид с С.



Илл. 115. Санкт-Петербург, Пушкинский р-н, пос. Шушары – 2025 г. Точка фиксации СПб
14. Вид с ВЮВ.



Министерство культуры Российской Федерации

ОТКРЫТЫЙ ЛИСТ

№ P018-00103-00/03191197

Настоящий открытый лист выдан:

Хвоцинской Наталии Вадимовне

паспорт

(серия номер паспорта)

на право проведения археологических полевых работ на земельных участках под объекты «Реконструкция газопроводов «Серпухов – Ленинград», «Белоусово – Ленинград», газопровода-перемычки между МГ «Белоусово – Ленинград» и МГ «Кохтла-Ярве – Ленинград», магистральных газопроводов на участке «Грязовец – КС Славянская», кабельных и волоконно-оптических линий связи, линии электропередачи воздушной 10 кВ и подъездной автодороги к компрессорному цеху КС Новгород», «Участок 1. КЛС Колпино – Ленинград газопровода Белоусово – Ленинград. Газопровод 83,1 от 720,0 до 803,1 км Серпухов – Ленинград. Волоконно-оптическая линия связи от ОРС Бронева до КС Колпинская. Кабельная линия связи на участке УС Колпинского ЛПУМГ ООО «Газпром трансгаз Санкт-Петербург» – УС ООО «Газпром телеком», г. Санкт-Петербург, ул. Бронева, д. 4» в Пушкинском районе г. Санкт-Петербурга; «Реконструкция газопроводов «Серпухов – Ленинград», «Белоусово – Ленинград», газопровода-перемычки между МГ «Белоусово – Ленинград» и МГ «Кохтла-Ярве – Ленинград», магистральных газопроводов на участке «Грязовец – КС Славянская», кабельных и волоконно-оптических линий связи, линии электропередачи воздушной 10 кВ и подъездной автодороги к компрессорному цеху КС Новгород», «Участок 2. КЛС магистральная от Колпинского ЛПУ до Ленинградской СПХГ»; «Реконструкция газопроводов «Серпухов – Ленинград», «Белоусово – Ленинград», газопровода-перемычки между МГ «Белоусово – Ленинград» и МГ «Кохтла-Ярве – Ленинград», магистральных газопроводов на участке «Грязовец – КС Славянская», кабельных и волоконно-оптических линий связи, линии электропередачи воздушной 10 кВ и подъездной автодороги к компрессорному цеху КС Новгород», «Участок 3. Газопровод магистральный участок Грязовец – КС Славянская, 1-я нитка, км 538 – км 852,7, газопровод магистральный участок Грязовец – КС Славянская, 2-я нитка, км 538 – км 852,7, волоконно-оптическая линия связи газопровода магистрального участка Грязовец – КС Славянская, км 538 – км 850» в Тосненском районе Ленинградской области; «Реконструкция газопроводов «Серпухов – Ленинград», «Белоусово – Ленинград», газопровода-перемычки между МГ «Белоусово – Ленинград» и МГ «Кохтла-Ярве – Ленинград», магистральных газопроводов на участке «Грязовец – КС Славянская», кабельных и волоконно-оптических линий связи, линии электропередачи воздушной 10 кВ и подъездной автодороги к компрессорному цеху КС Новгород», «Участок 4. Подъездная автодорога № 1 к компрессорному цеху КС Новгород, линия электропередачи воздушная 10 кВ блочно-комплектного устройства

045025

100

электрообеспечения км 636,0 МГ «Серпухов – Ленинград», км 546,5 – км 651,3, кабельная линия связи на участке УС КС «Новгород» – Новгородское ЛПУМГ ООО «Газпром трансгаз Санкт-Петербург», газопровод 169,3 от 502,7 до 672,0 км Белоусово – Ленинград, газопровод 168,6 от 551,04 до 720,0 км Серпухов – Ленинград (демонтаж), КЛС Новгород – Колпино газопровода Белоусово – Ленинград» в Новгородском районе Новгородской области.

(место проведения археологических полевых работ)

На основании открытого листа

Хвоцинская Наталья Вадимовна

(Ф.И.О.)

имеет право производить следующие археологические полевые работы:

археологические разведки с осуществлением локальных земляных работ на указанной территории в целях выявления объектов археологического наследия, уточнения сведений о них и планирования мероприятий по обеспечению их сохранности.

Передоверие права на проведение археологических полевых работ по данному открытому листу другому лицу запрещается.

Срок действия открытого листа: с 18 сентября 2025 г. по 3 сентября 2026 г.

Дата принятия решения о предоставлении открытого листа: 18 сентября 2025 г.

Первый заместитель Министра

(должность)

Дата 18 сентября 2025 г.



(подпись)

С.Г.Обрывалин

(Ф.И.О.)

М.П.

ПРИЛОЖЕНИЕ № 3

к Акту по результатам государственной историко-культурной экспертизы документации, содержащей результаты исследований, в соответствии с которыми определяется наличие или отсутствие объектов, обладающих признаками объекта культурного наследия на земельном участке, подлежащем воздействию земляных, строительных, мелиоративных, хозяйственных работ, предусмотренных статьей 25 Лесного кодекса Российской Федерации работ по использованию лесов (за исключением работ, указанных в пунктах 3, 4 и 7 части 1 статьи 25 Лесного кодекса Российской Федерации) и иных работ на земельном участке под объект «Реконструкция газопроводов «Серпухов-Ленинград», «Белоусово-Ленинград», газопровода-перемычки между МГ «Белоусово-Ленинград» и МГ «Кохтла-Ярве-Ленинград», магистральных газопроводов на участке «Грязовец – КС Славянская», кабельных и волоконно-оптических линий связи, линии электропередачи воздушной 10кВ и подъездной автодороги к компрессорному цеху КС Новгород» Участок 1. КЛС Колпино-Ленинград газопровода Белоусово-Ленинград. Газопровод 83.1 от 720.0 до 803.1 км Серпухов-Ленинград. Волоконно-оптическая линия связи от ОРС Бронева до КС Колпинская. Кабельная линия связи на участке УС Колпинского ЛПУ МГ ООО «Газпром трансгаз Санкт-Петербург» -УС ООО «Газпром телеком» г. Санкт-Петербург, ул. Бронева д.4.» расположенного в Пушкинском районе г. Санкт-Петербурга

Выписки из ЕГРН

Филиал публично-правовой компании "Роскадастр" по Санкт-Петербургу

полное наименование органа регистрации прав

Выписка из Единого государственного реестра недвижимости об объекте недвижимости

Сведения о характеристиках объекта недвижимости

На основании запроса от 03.02.2025, поступившего на рассмотрение 03.02.2025, сообщаем, что согласно записям Единого государственного реестра недвижимости:


Раздел 1 Лист 1

| | | | |
|--------------------------|--|--|--|
| Земельный участок | | | |
| вид объекта недвижимости | | | |

| | | | |
|--------------------|---------------------------|-------------------|--------------------------|
| Лист № 1 раздела 1 | Всего листов раздела 1: 3 | Всего разделов: 8 | Всего листов выписки: 60 |
|--------------------|---------------------------|-------------------|--------------------------|

| | |
|---------------------------------------|------------------|
| 06.02.2025г. № КУВИ-001/2025-29495643 | |
| Кадастровый номер: | 78:42:0018306:52 |
| Номер кадастрового квартала: | 78:42:0018306 |
| Дата присвоения кадастрового номера: | 23.03.2012 |

| | |
|---|--|
| Ранее присвоенный государственный учетный номер: | Кадастровый номер 78:42:18306:52 |
| Местоположение: | Санкт-Петербург, посёлок Шушары, территория предприятия "Детскосельское", участок 168, (Центральный) |
| Площадь: | 22469 +/- 52 |
| Кадастровая стоимость, руб.: | 35927931 |
| Кадастровые номера расположенных в пределах земельного участка объектов недвижимости: | 78:42:0000000:4055 |
| Кадастровые номера объектов недвижимости, из которых образован объект недвижимости: | 78:42:18306:8 |
| Кадастровые номера образованных объектов недвижимости: | данные отсутствуют |
| Категория земель: | Земли населенных пунктов |
| Виды разрешенного использования: | Для размещения объектов внутригородского транспорта (пассажирского и грузового) |
| Сведения о кадастровом инженере: | данные отсутствуют |
| Сведения о лесах, водных объектах и об иных природных объектах, расположенных в пределах земельного участка: | данные отсутствуют |
| Сведения о том, что земельный участок полностью расположен в границах зоны с особыми условиями использования территории, территории объекта культурного наследия, публичного сервитута: | данные отсутствуют |
| Сведения о том, что земельный участок расположен в границах особой экономической зоны, территории опережающего развития, зоны территориального развития в Российской Федерации, игровой зоны: | данные отсутствуют |

| | | |
|---|---|-------------------|
|  | ДОКУМЕНТ ПОДПИСАН | |
| | ЭЛЕКТРОННОЙ ПОДПИСЬЮ | |
| | Сертификат: 009F0BDC181A023B64597F1E2579BEFB50 | |
| | Владелец: ФЕДЕРАЛЬНАЯ СЛУЖБА ГОСУДАРСТВЕННОЙ РЕГИСТРАЦИИ, КАДАСТРА И КАРТОГРАФИИ Действителен: с 02.08.2024 по 26.10.2025 | инициалы, фамилия |
| полное наименование должности | | |

| | | | |
|---|---------------------------|--|--------------------------|
| Земельный участок | | | |
| вид объекта недвижимости | | | |
| Лист № 2 раздела 1 | Всего листов раздела 1: 3 | Всего разделов: 8 | Всего листов выписки: 60 |
| 06.02.2025г. № КУВИ-001/2025-29495643 | | | |
| Кадастровый номер: | | 78:42:0018306:52 | |
| Сведения о том, что земельный участок расположен в границах особо охраняемой природной территории, Байкальской природной территории и ее экологических зон, лесопарковом зеленом поясе, охотничьего угодья, лесничества: | | данные отсутствуют | |
| Сведения о расположении земельного участка и (или) расположенного на нем объекта недвижимости в границах территории, в отношении которой принято решение о резервировании земель для государственных или муниципальных нужд: | | данные отсутствуют | |
| Сведения о результатах проведения государственного земельного надзора: | | данные отсутствуют | |
| Сведения о расположении земельного участка в границах территории, в отношении которой утвержден проект межевания территории: | | данные отсутствуют | |
| Условный номер земельного участка: | | данные отсутствуют | |
| Сведения о принятии акта и (или) заключении договора, предусматривающих предоставление в соответствии с земельным законодательством исполнительным органом государственным органом власти или органом местного самоуправления, находящегося в государственной или муниципальной собственности земельного участка для строительства наемного дома социального использования или наемного дома коммерческого использования: | | данные отсутствуют | |
| Сведения о том, что земельный участок или земельные участки образованы на основании решения об изъятии земельного участка и (или) расположенного на нем объекта недвижимости для государственных или муниципальных нужд: | | данные отсутствуют | |
| Сведения о том, что земельный участок образован из земель или земельного участка, государственная собственность на которые не разграничена: | | данные отсутствуют | |
| Сведения о наличии земельного спора о местоположении границ земельных участков: | | данные отсутствуют | |
| Статус записи об объекте недвижимости: | | Сведения об объекте недвижимости имеют статус "актуальные" | |
| Особые отметки: | | Сведения об ограничениях права на объект недвижимости, обременениях данного объекта, не зарегистрированных в реестре прав, ограничений прав и обременений недвижимого имущества: вид | |



ДОКУМЕНТ ПОДПИСАН
ЭЛЕКТРОННОЙ ПОДПИСЬЮ

Сертификат: 009F0BDC181A023B64597F1E2579BEFB50

Владелец: ФЕДЕРАЛЬНАЯ СЛУЖБА ГОСУДАРСТВЕННОЙ


РЕГИСТРАЦИИ, КАДАСТРА И КАРТОГРАФИИ

Действителен: с 02.08.2024 по 26.10.2025

полное наименование должности

инициалы, фамилия

| | | | |
|---------------------------------------|---------------------------|---|--------------------------|
| Земельный участок | | | |
| вид объекта недвижимости | | | |
| Лист № 3 раздела 1 | Всего листов раздела 1: 3 | Всего разделов: 8 | Всего листов выписки: 60 |
| 06.02.2025г. № КУВИ-001/2025-29495643 | | | |
| Кадастровый номер: | | 78:42:0018306:52 | |
| | | ограничения (обременения): ограничения прав на земельный участок, предусмотренные статьей 56 Земельного кодекса Российской Федерации; срок действия не установлен. вид ограничения (обременения): ограничения прав на земельный участок, предусмотренные статьей 56 Земельного кодекса Российской Федерации; срок действия не установлен. вид ограничения (обременения): ограничения прав на земельный участок, предусмотренные статьей 56 Земельного кодекса Российской Федерации; срок действия не установлен. вид ограничения (обременения): ограничения прав на земельный участок, предусмотренные статьей 56 Земельного кодекса Российской Федерации; срок действия: с 17.02.2022; реквизиты документа-основания: решение от 18.08.2021 № А56-42324/2021 выдан: Арбитражный суд города Санкт-Петербурга и Ленинградской области. | |
| Получатель выписки: | | Янгирова Лилия Ямилевна | |

| | | | |
|-------------------------------|---|-------------------|--|
| |  ДОКУМЕНТ ПОДПИСАН ЭЛЕКТРОННОЙ ПОДПИСЬЮ Сертификат: 009F0BDC181A023B64597F1E2579BEFB50 Владелец: ФЕДЕРАЛЬНАЯ СЛУЖБА ГОСУДАРСТВЕННОЙ РЕГИСТРАЦИИ, КАДАСТРА И КАРТОГРАФИИ Действителен: с 02.08.2024 по 26.10.2025 | | |
| | | | |
| полное наименование должности | | инициалы, фамилия | |

Выписка из Единого государственного реестра недвижимости об объекте недвижимости
Сведения о зарегистрированных правах

| | | | |
|---------------------------------------|---|---|---|
| Земельный участок | | | |
| вид объекта недвижимости | | | |
| Лист № 1 раздела 2 | | Всего листов раздела 2: 3 | Всего разделов: 8 |
| Всего листов выписки: 60 | | | |
| 06.02.2025г. № КУВИ-001/2025-29495643 | | | |
| Кадастровый номер: | | 78:42:0018306:52 | |
| 1 | Правообладатель (правообладатели): | 1.1 | Российская Федерация |
| | Сведения о возможности предоставления третьим лицам персональных данных физического лица: | 1.1.1 | данные отсутствуют |
| 2 | Вид, номер, дата и время государственной регистрации права: | 2.1 | Собственность 78-78-06/039/2012-148 02.11.2012 00:00:00 |
| 3 | Сведения об осуществлении государственной регистрации сделки, права без необходимого в силу закона согласия третьего лица, органа: | 3.1 | данные отсутствуют |
| 4 | Ограничение прав и обременение объекта недвижимости: | | |
| | 4.1 вид: | Аренда | |
| | дата государственной регистрации: | 18.03.2015 15:58:29 | |
| | номер государственной регистрации: | 78-78/006-78/063/007/2015-138/5 | |
| | срок, на который установлены ограничение прав и обременение объекта недвижимости: | Срок действия с 18.03.2015 с 18.03.2015 на 49 лет | |
| | лицо, в пользу которого установлены ограничение прав и обременение объекта недвижимости: | Государственная компания "Российские автомобильные дороги", ИНН: 7717151380 | |
| | сведения о возможности предоставления третьим лицам персональных данных физического лица | данные отсутствуют | |
| | основание государственной регистрации: | Договор аренды земельных участков, передаваемых государственной компании "Российские автомобильные дороги", № 12-ГК, выдан 03.02.2015, дата государственной регистрации: 18.03.2015, номер государственной регистрации: 78-78/006-78/063/007/2015-138/1 | |
| | сведения об осуществлении государственной регистрации сделки, права, ограничения права без необходимого в силу закона согласия третьего лица, органа: | данные отсутствуют | |
| | сведения об управляющем залогом и о договоре управления залогом, если такой договор заключен для управления ипотекой: | данные отсутствуют | |

| | | |
|---------------------------------------|---|--|
| Земельный участок | | |
| вид объекта недвижимости | | |
| Лист № 2 раздела 2 | Всего листов раздела 2: 3 | Всего разделов: 8 |
| Всего листов выписки: 60 | | |
| 06.02.2025г. № КУВИ-001/2025-29495643 | | |
| Кадастровый номер: | | 78:42:0018306:52 |
| | сведения о депозитарии, который осуществляет хранение обездвиженной документарной закладной или электронной закладной: | |
| | ведения о внесении изменений или дополнений в регистрационную запись об ипотеке: | |
| 4 | Ограничение прав и обременение объекта недвижимости: | |
| 4.1 | вид: | Прочие ограничения прав и обременения объекта недвижимости |
| | дата государственной регистрации: | 09.06.2012 00:00:00 |
| | номер государственной регистрации: | 78-78-06/098/2012-326 |
| | срок, на который установлены ограничение прав и обременение объекта недвижимости: | данные отсутствуют |
| | лицо, в пользу которого установлены ограничение прав и обременение объекта недвижимости: | данные о правообладателе отсутствуют |
| | сведения о возможности предоставления третьим лицам персональных данных физического лица | данные отсутствуют |
| | основание государственной регистрации: | Кадастровый паспорт земельного участка (Выписка из государственного кадастра недвижимости), № 6481, выдан 23.03.2012 |
| | сведения об осуществлении государственной регистрации сделки, права, ограничения права без необходимого в силу закона согласия третьего лица, органа: | данные отсутствуют |
| | сведения об управляющем залогом и о договоре управления залогом, если такой договор заключен для управления ипотекой: | данные отсутствуют |
| | сведения о депозитарии, который осуществляет хранение обездвиженной документарной закладной или электронной закладной: | |
| | ведения о внесении изменений или дополнений в регистрационную запись об ипотеке: | |
| 5 | Договоры участия в долевом строительстве: | не зарегистрировано |
| 6 | Заявленные в судебном порядке права требования: | данные отсутствуют |
| 7 | Сведения о возможности предоставления третьим лицам персональных данных физического лица | данные отсутствуют |



ДОКУМЕНТ ПОДПИСАН
ЭЛЕКТРОННОЙ ПОДПИСЬЮ

Сертификат: 009F0BDC181A023B64597F1E2579BEFB50

Владелец: ФЕДЕРАЛЬНАЯ СЛУЖБА ГОСУДАРСТВЕННОЙ


РЕГИСТРАЦИИ, КАДАСТРА И КАРТОГРАФИИ

Действителен: с 02.08.2024 по 26.10.2025

полное наименование должности

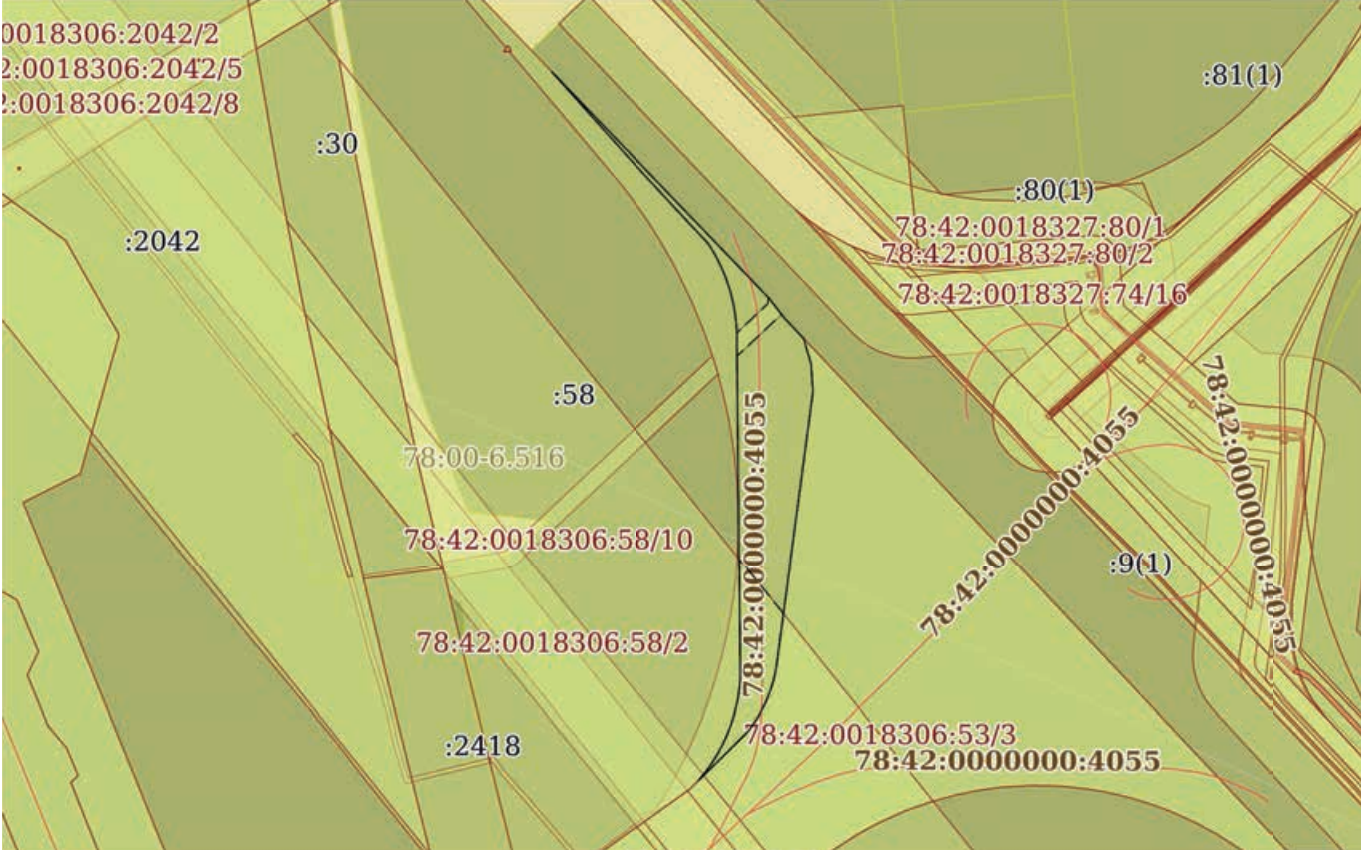
инициалы, фамилия


| | | | |
|---------------------------------------|--|--------------------|--------------------------|
| Земельный участок | | | |
| вид объекта недвижимости | | | |
| Лист № 3 раздела 2 | Всего листов раздела 2: 3 | Всего разделов: 8 | Всего листов выписки: 60 |
| 06.02.2025г. № КУВИ-001/2025-29495643 | | | |
| Кадастровый номер: | | 78:42:0018306:52 | |
| 8 | Сведения о возражении в отношении зарегистрированного права: | данные отсутствуют | |
| 9 | Сведения о наличии решения об изъятии объекта недвижимости для государственных и муниципальных нужд: | данные отсутствуют | |
| 10 | Сведения о невозможности государственной регистрации без личного участия правообладателя или его законного представителя: | данные отсутствуют | |
| 11 | Правопритязания и сведения о наличии поступивших, но не рассмотренных заявлений о проведении государственной регистрации права (перехода, прекращения права), ограничения права или обременения объекта недвижимости, сделки в отношении объекта недвижимости: | отсутствуют | |
| 11 | Сведения о невозможности государственной регистрации перехода, прекращения, ограничения права на земельный участок из земель сельскохозяйственного назначения: | данные отсутствуют | |

| | | |
|-------------------------------|---|-------------------|
| полное наименование должности |  ДОКУМЕНТ ПОДПИСАН ЭЛЕКТРОННОЙ ПОДПИСЬЮ Сертификат: 009F0BDC181A023B64597F1E2579BEFB50 Владелец: ФЕДЕРАЛЬНАЯ СЛУЖБА ГОСУДАРСТВЕННОЙ РЕГИСТРАЦИИ, КАДАСТРА И КАРТОГРАФИИ Действителен: с 02.08.2024 по 26.10.2025 | инициалы, фамилия |
| | | |

Выписка из Единого государственного реестра недвижимости об объекте недвижимости
Описание местоположения земельного участка

| | | | |
|---------------------------------------|---------------------------|-------------------|--------------------------|
| Земельный участок | | | |
| вид объекта недвижимости | | | |
| Лист № 1 раздела 3 | Всего листов раздела 3: 1 | Всего разделов: 8 | Всего листов выписки: 60 |
| 06.02.2025г. № КУВИ-001/2025-29495643 | | | |
| Кадастровый номер: | | 78:42:0018306:52 | |

| | | | |
|---|-----------------------|--|--|
| План (чертеж, схема) земельного участка | | | |
|  | | | |
| Масштаб 1:7000 | Условные обозначения: | | |

| | | | |
|---|--|---|--|
|  | | ДОКУМЕНТ ПОДПИСАН ЭЛЕКТРОННОЙ ПОДПИСЬЮ | |
| Сертификат: 009F0BDC181A023B64597F1E2579BEFB50 | | | |
| Владелец: ФЕДЕРАЛЬНАЯ СЛУЖБА ГОСУДАРСТВЕННОЙ РЕГИСТРАЦИИ, КАДАСТРА И КАРТОГРАФИИ | | | |
| Действителен: с 02.08.2024 по 26.10.2025 | | | |
| полное наименование должности | | инициалы, фамилия | |

Выписка из Единого государственного реестра недвижимости об объекте недвижимости
Описание местоположения земельного участка

| | | | |
|---------------------------------------|------------------------------|-------------------|--------------------------|
| Земельный участок | | | |
| вид объекта недвижимости | | | |
| Лист № 1 раздела 3.1 | Всего листов раздела 3.1: 20 | Всего разделов: 8 | Всего листов выписки: 60 |
| 06.02.2025г. № КУВИ-001/2025-29495643 | | | |
| Кадастровый номер: | | 78:42:0018306:52 | |

| Описание местоположения границ земельного участка | | | | | | | |
|---|-------------|-----------|-------------------|------------------------------|-----------------------------------|-------------------------------------|---|
| № п/п | Номер точки | | Дирекционный угол | Горизонтальное проложение, м | Описание закрепления на местности | Кадастровые номера смежных участков | Сведения об адресах правообладателей смежных земельных участков |
| | начальн ая | конечн ая | | | | | |
| 1 | 2 | 3 | 4 | 5 | 6 | 7 | 8 |
| 1 | 1.1.1 | 1.1.2 | 136°3.3` | 294.25 | данные отсутствуют | 78:42:0000000:9(1) | данные отсутствуют |
| 2 | 1.1.2 | 1.1.3 | 142°0.5` | 24.34 | данные отсутствуют | 78:42:0000000:9(1) | данные отсутствуют |
| 3 | 1.1.3 | 1.1.4 | 136°38.1` | 26.03 | данные отсутствуют | 78:42:0000000:9(1) | данные отсутствуют |
| 4 | 1.1.4 | 1.1.5 | 163°53.3` | 25.19 | данные отсутствуют | 78:42:0018306:53 | данные отсутствуют |
| 5 | 1.1.5 | 1.1.6 | 176°13.9` | 25.87 | данные отсутствуют | 78:42:0018306:53 | данные отсутствуют |
| 6 | 1.1.6 | 1.1.7 | 187°36.7` | 260.18 | данные отсутствуют | 78:42:0018306:53 | данные отсутствуют |
| 7 | 1.1.7 | 1.1.8 | 188°44.8` | 0.39 | данные отсутствуют | 78:42:0018306:53 | данные отсутствуют |
| 8 | 1.1.8 | 1.1.9 | 189°16.4` | 0.5 | данные отсутствуют | 78:42:0018306:53 | данные отсутствуют |
| 9 | 1.1.9 | 1.1.10 | 189°5.4` | 0.51 | данные отсутствуют | 78:42:0018306:53 | данные отсутствуют |
| 10 | 1.1.10 | 1.1.11 | 189°16.4` | 0.5 | данные отсутствуют | 78:42:0018306:53 | данные отсутствуют |
| 11 | 1.1.11 | 1.1.12 | 190°24.5` | 0.5 | данные отсутствуют | 78:42:0018306:53 | данные отсутствуют |
| 12 | 1.1.12 | 1.1.13 | 189°16.4` | 0.5 | данные отсутствуют | 78:42:0018306:53 | данные отсутствуют |
| 13 | 1.1.13 | 1.1.14 | 190°12.2` | 0.51 | данные отсутствуют | 78:42:0018306:53 | данные отсутствуют |
| 14 | 1.1.14 | 1.1.15 | 190°24.5` | 0.5 | данные отсутствуют | 78:42:0018306:53 | данные отсутствуют |
| 15 | 1.1.15 | 1.1.16 | 191°32.1` | 0.5 | данные отсутствуют | 78:42:0018306:53 | данные отсутствуют |
| 16 | 1.1.16 | 1.1.17 | 190°24.5` | 0.5 | данные отсутствуют | 78:42:0018306:53 | данные отсутствуют |
| 17 | 1.1.17 | 1.1.18 | 191°32.1` | 0.5 | данные отсутствуют | 78:42:0018306:53 | данные отсутствуют |
| 18 | 1.1.18 | 1.1.19 | 190°24.5` | 0.5 | данные отсутствуют | 78:42:0018306:53 | данные отсутствуют |
| 19 | 1.1.19 | 1.1.20 | 191°32.1` | 0.5 | данные отсутствуют | 78:42:0018306:53 | данные отсутствуют |
| 20 | 1.1.20 | 1.1.21 | 192°39.2` | 0.5 | данные отсутствуют | 78:42:0018306:53 | данные отсутствуют |
| 21 | 1.1.21 | 1.1.22 | 191°32.1` | 0.5 | данные отсутствуют | 78:42:0018306:53 | данные отсутствуют |
| 22 | 1.1.22 | 1.1.23 | 192°39.2` | 0.5 | данные отсутствуют | 78:42:0018306:53 | данные отсутствуют |

| | | |
|-------------------------------|---|--|
| полное наименование должности |  | ДОКУМЕНТ ПОДПИСАН |
| | | ЭЛЕКТРОННОЙ ПОДПИСЬЮ |
| | Сертификат: 009F0BDC181A023B64597F1E2579BEFB50 | |
| | Владелец: ФЕДЕРАЛЬНАЯ СЛУЖБА ГОСУДАРСТВЕННОЙ РЕГИСТРАЦИИ, КАДАСТРА И КАРТОГРАФИИ | |
| | | Действителен: с 02.08.2024 по 26.10.2025 |
| | | инициалы, фамилия |

| | | | |
|--------------------------|--|--|--|
| Земельный участок | | | |
| вид объекта недвижимости | | | |

| | | | |
|----------------------|------------------------------|-------------------|--------------------------|
| Лист № 2 раздела 3.1 | Всего листов раздела 3.1: 20 | Всего разделов: 8 | Всего листов выписки: 60 |
|----------------------|------------------------------|-------------------|--------------------------|

06.02.2025г. № КУВИ-001/2025-29495643

Кадастровый номер: 78:42:0018306:52

| 1 | 2 | 3 | 4 | 5 | 6 | 7 | 8 |
|----|--------|--------|-----------|------|--------------------|------------------|--------------------|
| 23 | 1.1.23 | 1.1.24 | 191°32.1' | 0.5 | данные отсутствуют | 78:42:0018306:53 | данные отсутствуют |
| 24 | 1.1.24 | 1.1.25 | 192°54.4' | 0.49 | данные отсутствуют | 78:42:0018306:53 | данные отсутствуют |
| 25 | 1.1.25 | 1.1.26 | 192°39.2' | 0.5 | данные отсутствуют | 78:42:0018306:53 | данные отсутствуют |
| 26 | 1.1.26 | 1.1.27 | 193°45.7' | 0.5 | данные отсутствуют | 78:42:0018306:53 | данные отсутствуют |
| 27 | 1.1.27 | 1.1.28 | 192°54.4' | 0.49 | данные отсутствуют | 78:42:0018306:53 | данные отсутствуют |
| 28 | 1.1.28 | 1.1.29 | 193°45.7' | 0.5 | данные отсутствуют | 78:42:0018306:53 | данные отсутствуют |
| 29 | 1.1.29 | 1.1.30 | 193°45.7' | 0.5 | данные отсутствуют | 78:42:0018306:53 | данные отсутствуют |
| 30 | 1.1.30 | 1.1.31 | 194°2.2' | 0.49 | данные отсутствуют | 78:42:0018306:53 | данные отсутствуют |
| 31 | 1.1.31 | 1.1.32 | 193°45.7' | 0.5 | данные отсутствуют | 78:42:0018306:53 | данные отсутствуют |
| 32 | 1.1.32 | 1.1.33 | 195°9.2' | 0.5 | данные отсутствуют | 78:42:0018306:53 | данные отсутствуют |
| 33 | 1.1.33 | 1.1.34 | 195°9.2' | 0.5 | данные отсутствуют | 78:42:0018306:53 | данные отсутствуют |
| 34 | 1.1.34 | 1.1.35 | 193°45.7' | 0.5 | данные отсутствуют | 78:42:0018306:53 | данные отсутствуют |
| 35 | 1.1.35 | 1.1.36 | 195°9.2' | 0.5 | данные отсутствуют | 78:42:0018306:53 | данные отсутствуют |
| 36 | 1.1.36 | 1.1.37 | 196°15.6' | 0.5 | данные отсутствуют | 78:42:0018306:53 | данные отсутствуют |
| 37 | 1.1.37 | 1.1.38 | 195°9.2' | 0.5 | данные отсутствуют | 78:42:0018306:53 | данные отсутствуют |
| 38 | 1.1.38 | 1.1.39 | 196°15.6' | 0.5 | данные отсутствуют | 78:42:0018306:53 | данные отсутствуют |
| 39 | 1.1.39 | 1.1.40 | 194°51.5' | 0.51 | данные отсутствуют | 78:42:0018306:53 | данные отсутствуют |
| 40 | 1.1.40 | 1.1.41 | 196°15.6' | 0.5 | данные отсутствуют | 78:42:0018306:53 | данные отсутствуют |
| 41 | 1.1.41 | 1.1.42 | 197°21.2' | 0.5 | данные отсутствуют | 78:42:0018306:53 | данные отсутствуют |
| 42 | 1.1.42 | 1.1.43 | 196°35.2' | 0.49 | данные отсутствуют | 78:42:0018306:53 | данные отсутствуют |
| 43 | 1.1.43 | 1.1.44 | 196°15.6' | 0.5 | данные отсутствуют | 78:42:0018306:53 | данные отсутствуют |
| 44 | 1.1.44 | 1.1.45 | 197°21.2' | 0.5 | данные отсутствуют | 78:42:0018306:53 | данные отсутствуют |
| 45 | 1.1.45 | 1.1.46 | 197°21.2' | 0.5 | данные отсутствуют | 78:42:0018306:53 | данные отсутствуют |
| 46 | 1.1.46 | 1.1.47 | 197°42.0' | 0.49 | данные отсутствуют | 78:42:0018306:53 | данные отсутствуют |
| 47 | 1.1.47 | 1.1.48 | 198°26.1' | 0.51 | данные отсутствуют | 78:42:0018306:53 | данные отсутствуют |
| 48 | 1.1.48 | 1.1.49 | 197°21.2' | 0.5 | данные отсутствуют | 78:42:0018306:53 | данные отсутствуют |
| 49 | 1.1.49 | 1.1.50 | 198°48.0' | 0.5 | данные отсутствуют | 78:42:0018306:53 | данные отсутствуют |
| 50 | 1.1.50 | 1.1.51 | 197°42.0' | 0.49 | данные отсутствуют | 78:42:0018306:53 | данные отсутствуют |
| 51 | 1.1.51 | 1.1.52 | 199°30.1' | 0.51 | данные отсутствуют | 78:42:0018306:53 | данные отсутствуют |



ДОКУМЕНТ ПОДПИСАН
ЭЛЕКТРОННОЙ ПОДПИСЬЮ

Сертификат: 009F0BDC181A023B64597F1E2579BEFB50

Владелец: ФЕДЕРАЛЬНАЯ СЛУЖБА ГОСУДАРСТВЕННОЙ

РЕГИСТРАЦИИ, КАДАСТРА И КАРТОГРАФИИ

Действителен: с 02.08.2024 по 26.10.2025

полное наименование должности

инициалы, фамилия

| | | | |
|--------------------------|--|--|--|
| Земельный участок | | | |
| вид объекта недвижимости | | | |

| | | | |
|----------------------|------------------------------|-------------------|--------------------------|
| Лист № 3 раздела 3.1 | Всего листов раздела 3.1: 20 | Всего разделов: 8 | Всего листов выписки: 60 |
|----------------------|------------------------------|-------------------|--------------------------|

06.02.2025г. № КУВИ-001/2025-29495643

Кадастровый номер: 78:42:0018306:52

| 1 | 2 | 3 | 4 | 5 | 6 | 7 | 8 |
|----|--------|--------|-----------|------|--------------------|------------------|--------------------|
| 52 | 1.1.52 | 1.1.53 | 198°48.0' | 0.5 | данные отсутствуют | 78:42:0018306:53 | данные отсутствуют |
| 53 | 1.1.53 | 1.1.54 | 198°48.0' | 0.5 | данные отсутствуют | 78:42:0018306:53 | данные отсутствуют |
| 54 | 1.1.54 | 1.1.55 | 199°30.1' | 0.51 | данные отсутствуют | 78:42:0018306:53 | данные отсутствуют |
| 55 | 1.1.55 | 1.1.56 | 198°48.0' | 0.5 | данные отсутствуют | 78:42:0018306:53 | данные отсутствуют |
| 56 | 1.1.56 | 1.1.57 | 199°53.1' | 0.5 | данные отсутствуют | 78:42:0018306:53 | данные отсутствуют |
| 57 | 1.1.57 | 1.1.58 | 200°57.4' | 0.5 | данные отсутствуют | 78:42:0018306:53 | данные отсутствуют |
| 58 | 1.1.58 | 1.1.59 | 199°53.1' | 0.5 | данные отсутствуют | 78:42:0018306:53 | данные отсутствуют |
| 59 | 1.1.59 | 1.1.60 | 200°17.0' | 0.49 | данные отсутствуют | 78:42:0018306:53 | данные отсутствуют |
| 60 | 1.1.60 | 1.1.61 | 200°57.4' | 0.5 | данные отсутствуют | 78:42:0018306:53 | данные отсутствуют |
| 61 | 1.1.61 | 1.1.62 | 200°57.4' | 0.5 | данные отсутствуют | 78:42:0018306:53 | данные отсутствуют |
| 62 | 1.1.62 | 1.1.63 | 200°57.4' | 0.5 | данные отсутствуют | 78:42:0018306:53 | данные отсутствуют |
| 63 | 1.1.63 | 1.1.64 | 201°22.3' | 0.49 | данные отсутствуют | 78:42:0018306:53 | данные отсутствуют |
| 64 | 1.1.64 | 1.1.65 | 202°0.7' | 0.51 | данные отсутствуют | 78:42:0018306:53 | данные отсутствуют |
| 65 | 1.1.65 | 1.1.66 | 201°22.3' | 0.49 | данные отсутствуют | 78:42:0018306:53 | данные отсутствуют |
| 66 | 1.1.66 | 1.1.67 | 202°26.6' | 0.5 | данные отсутствуют | 78:42:0018306:53 | данные отсутствуют |
| 67 | 1.1.67 | 1.1.68 | 202°0.7' | 0.51 | данные отсутствуют | 78:42:0018306:53 | данные отсутствуют |
| 68 | 1.1.68 | 1.1.69 | 202°26.6' | 0.5 | данные отсутствуют | 78:42:0018306:53 | данные отсутствуют |
| 69 | 1.1.69 | 1.1.70 | 202°26.6' | 0.5 | данные отсутствуют | 78:42:0018306:53 | данные отсутствуют |
| 70 | 1.1.70 | 1.1.71 | 203°29.9' | 0.5 | данные отсутствуют | 78:42:0018306:53 | данные отсутствуют |
| 71 | 1.1.71 | 1.1.72 | 203°29.9' | 0.5 | данные отсутствуют | 78:42:0018306:53 | данные отсутствуют |
| 72 | 1.1.72 | 1.1.73 | 202°26.6' | 0.5 | данные отсутствуют | 78:42:0018306:53 | данные отсутствуют |
| 73 | 1.1.73 | 1.1.74 | 203°29.9' | 0.5 | данные отсутствуют | 78:42:0018306:53 | данные отсутствуют |
| 74 | 1.1.74 | 1.1.75 | 205°1.0' | 0.5 | данные отсутствуют | 78:42:0018306:53 | данные отсутствуют |
| 75 | 1.1.75 | 1.1.76 | 203°29.9' | 0.5 | данные отсутствуют | 78:42:0018306:53 | данные отсутствуют |
| 76 | 1.1.76 | 1.1.77 | 204°32.3' | 0.51 | данные отсутствуют | 78:42:0018306:53 | данные отсутствуют |
| 77 | 1.1.77 | 1.1.78 | 203°57.7' | 0.49 | данные отсутствуют | 78:42:0018306:53 | данные отсутствуют |
| 78 | 1.1.78 | 1.1.79 | 205°1.0' | 0.5 | данные отсутствуют | 78:42:0018306:53 | данные отсутствуют |
| 79 | 1.1.79 | 1.1.80 | 204°32.3' | 0.51 | данные отсутствуют | 78:42:0018306:53 | данные отсутствуют |
| 80 | 1.1.80 | 1.1.81 | 206°3.2' | 0.5 | данные отсутствуют | 78:42:0018306:53 | данные отсутствуют |



ДОКУМЕНТ ПОДПИСАН
ЭЛЕКТРОННОЙ ПОДПИСЬЮ

Сертификат: 009F0BDC181A023B64597F1E2579BEFB50

Владелец: ФЕДЕРАЛЬНАЯ СЛУЖБА ГОСУДАРСТВЕННОЙ

РЕГИСТРАЦИИ, КАДАСТРА И КАРТОГРАФИИ

Действителен: с 02.08.2024 по 26.10.2025

полное наименование должности

инициалы, фамилия

| | | | |
|--------------------------|--|--|--|
| Земельный участок | | | |
| вид объекта недвижимости | | | |

| | | | |
|----------------------|------------------------------|-------------------|--------------------------|
| Лист № 4 раздела 3.1 | Всего листов раздела 3.1: 20 | Всего разделов: 8 | Всего листов выписки: 60 |
|----------------------|------------------------------|-------------------|--------------------------|

06.02.2025г. № КУВИ-001/2025-29495643

Кадастровый номер: 78:42:0018306:52

| 1 | 2 | 3 | 4 | 5 | 6 | 7 | 8 |
|-----|---------|---------|-----------|------|--------------------|------------------|--------------------|
| 81 | 1.1.81 | 1.1.82 | 205°1.0' | 0.5 | данные отсутствуют | 78:42:0018306:53 | данные отсутствуют |
| 82 | 1.1.82 | 1.1.83 | 206°3.2' | 0.5 | данные отсутствуют | 78:42:0018306:53 | данные отсутствуют |
| 83 | 1.1.83 | 1.1.84 | 205°1.0' | 0.5 | данные отсутствуют | 78:42:0018306:53 | данные отсутствуют |
| 84 | 1.1.84 | 1.1.85 | 206°3.2' | 0.5 | данные отсутствуют | 78:42:0018306:53 | данные отсутствуют |
| 85 | 1.1.85 | 1.1.86 | 207°4.3' | 0.51 | данные отсутствуют | 78:42:0018306:53 | данные отсутствуют |
| 86 | 1.1.86 | 1.1.87 | 206°3.2' | 0.5 | данные отсутствуют | 78:42:0018306:53 | данные отсутствуют |
| 87 | 1.1.87 | 1.1.88 | 206°33.9' | 0.49 | данные отсутствуют | 78:42:0018306:53 | данные отсутствуют |
| 88 | 1.1.88 | 1.1.89 | 207°4.3' | 0.51 | данные отсутствуют | 78:42:0018306:53 | данные отсутствуют |
| 89 | 1.1.89 | 1.1.90 | 207°35.8' | 0.5 | данные отсутствуют | 78:42:0018306:53 | данные отсутствуют |
| 90 | 1.1.90 | 1.1.91 | 207°4.3' | 0.51 | данные отсутствуют | 78:42:0018306:53 | данные отсутствуют |
| 91 | 1.1.91 | 1.1.92 | 207°35.8' | 0.5 | данные отсутствуют | 78:42:0018306:53 | данные отсутствуют |
| 92 | 1.1.92 | 1.1.93 | 208°36.6' | 0.5 | данные отсутствуют | 78:42:0018306:53 | данные отсутствуют |
| 93 | 1.1.93 | 1.1.94 | 207°35.8' | 0.5 | данные отсутствуют | 78:42:0018306:53 | данные отсутствуют |
| 94 | 1.1.94 | 1.1.95 | 208°36.6' | 0.5 | данные отсутствуют | 78:42:0018306:53 | данные отсутствуют |
| 95 | 1.1.95 | 1.1.96 | 208°36.6' | 0.5 | данные отсутствуют | 78:42:0018306:53 | данные отсутствуют |
| 96 | 1.1.96 | 1.1.97 | 208°36.6' | 0.5 | данные отсутствуют | 78:42:0018306:53 | данные отсутствуют |
| 97 | 1.1.97 | 1.1.98 | 208°36.6' | 0.5 | данные отсутствуют | 78:42:0018306:53 | данные отсутствуют |
| 98 | 1.1.98 | 1.1.99 | 208°36.6' | 0.5 | данные отсутствуют | 78:42:0018306:53 | данные отсутствуют |
| 99 | 1.1.99 | 1.1.100 | 210°10.4' | 0.5 | данные отсутствуют | 78:42:0018306:53 | данные отсутствуют |
| 100 | 1.1.100 | 1.1.101 | 209°36.2' | 0.51 | данные отсутствуют | 78:42:0018306:53 | данные отсутствуют |
| 101 | 1.1.101 | 1.1.102 | 210°10.4' | 0.5 | данные отсутствуют | 78:42:0018306:53 | данные отсутствуют |
| 102 | 1.1.102 | 1.1.103 | 210°10.4' | 0.5 | данные отсутствуют | 78:42:0018306:53 | данные отсутствуют |
| 103 | 1.1.103 | 1.1.104 | 210°10.4' | 0.5 | данные отсутствуют | 78:42:0018306:53 | данные отсутствуют |
| 104 | 1.1.104 | 1.1.105 | 210°10.4' | 0.5 | данные отсутствуют | 78:42:0018306:53 | данные отсутствуют |
| 105 | 1.1.105 | 1.1.106 | 211°9.5' | 0.5 | данные отсутствуют | 78:42:0018306:53 | данные отсутствуют |
| 106 | 1.1.106 | 1.1.107 | 211°9.5' | 0.5 | данные отсутствуют | 78:42:0018306:53 | данные отсутствуют |
| 107 | 1.1.107 | 1.1.108 | 211°9.5' | 0.5 | данные отсутствуют | 78:42:0018306:53 | данные отсутствуют |
| 108 | 1.1.108 | 1.1.109 | 211°9.5' | 0.5 | данные отсутствуют | 78:42:0018306:53 | данные отсутствуют |
| 109 | 1.1.109 | 1.1.110 | 211°45.5' | 0.49 | данные отсутствуют | 78:42:0018306:53 | данные отсутствуют |



ДОКУМЕНТ ПОДПИСАН
ЭЛЕКТРОННОЙ ПОДПИСЬЮ

Сертификат: 009F0BDC181A023B64597F1E2579BEFB50

Владелец: ФЕДЕРАЛЬНАЯ СЛУЖБА ГОСУДАРСТВЕННОЙ

РЕГИСТРАЦИИ, КАДАСТРА И КАРТОГРАФИИ

Действителен: с 02.08.2024 по 26.10.2025

полное наименование должности

инициалы, фамилия

| | | | |
|--------------------------|--|--|--|
| Земельный участок | | | |
| вид объекта недвижимости | | | |

| | | | |
|----------------------|------------------------------|-------------------|--------------------------|
| Лист № 5 раздела 3.1 | Всего листов раздела 3.1: 20 | Всего разделов: 8 | Всего листов выписки: 60 |
|----------------------|------------------------------|-------------------|--------------------------|

06.02.2025г. № КУВИ-001/2025-29495643

Кадастровый номер: 78:42:0018306:52

| 1 | 2 | 3 | 4 | 5 | 6 | 7 | 8 |
|-----|---------|---------|-----------|------|--------------------|------------------|--------------------|
| 110 | 1.1.110 | 1.1.111 | 211°9.5' | 0.5 | данные отсутствуют | 78:42:0018306:53 | данные отсутствуют |
| 111 | 1.1.111 | 1.1.112 | 212°44.1' | 0.5 | данные отсутствуют | 78:42:0018306:53 | данные отсутствуют |
| 112 | 1.1.112 | 1.1.113 | 212°44.1' | 0.5 | данные отсутствуют | 78:42:0018306:53 | данные отсутствуют |
| 113 | 1.1.113 | 1.1.114 | 212°44.1' | 0.5 | данные отсутствуют | 78:42:0018306:53 | данные отсутствуют |
| 114 | 1.1.114 | 1.1.115 | 212°44.1' | 0.5 | данные отсутствуют | 78:42:0018306:53 | данные отсутствуют |
| 115 | 1.1.115 | 1.1.116 | 212°44.1' | 0.5 | данные отсутствуют | 78:42:0018306:53 | данные отсутствуют |
| 116 | 1.1.116 | 1.1.117 | 212°44.1' | 0.5 | данные отсутствуют | 78:42:0018306:53 | данные отсутствуют |
| 117 | 1.1.117 | 1.1.118 | 213°41.4' | 0.5 | данные отсутствуют | 78:42:0018306:53 | данные отсутствуют |
| 118 | 1.1.118 | 1.1.119 | 213°41.4' | 0.5 | данные отсутствуют | 78:42:0018306:53 | данные отсутствуют |
| 119 | 1.1.119 | 1.1.120 | 213°22.0' | 0.49 | данные отсутствуют | 78:42:0018306:53 | данные отсутствуют |
| 120 | 1.1.120 | 1.1.121 | 214°19.8' | 0.5 | данные отсутствуют | 78:42:0018306:53 | данные отсутствуют |
| 121 | 1.1.121 | 1.1.122 | 214°37.4' | 0.51 | данные отсутствуют | 78:42:0018306:53 | данные отсутствуют |
| 122 | 1.1.122 | 1.1.123 | 214°19.8' | 0.5 | данные отсутствуют | 78:42:0018306:53 | данные отсутствуют |
| 123 | 1.1.123 | 1.1.124 | 215°16.3' | 0.5 | данные отсутствуют | 78:42:0018306:53 | данные отсутствуют |
| 124 | 1.1.124 | 1.1.125 | 214°19.8' | 0.5 | данные отсутствуют | 78:42:0018306:53 | данные отсутствуют |
| 125 | 1.1.125 | 1.1.126 | 215°16.3' | 0.5 | данные отсутствуют | 78:42:0018306:53 | данные отсутствуют |
| 126 | 1.1.126 | 1.1.127 | 215°56.5' | 0.49 | данные отсутствуют | 78:42:0018306:53 | данные отсутствуют |
| 127 | 1.1.127 | 1.1.128 | 215°16.3' | 0.5 | данные отсутствуют | 78:42:0018306:53 | данные отсутствуют |
| 128 | 1.1.128 | 1.1.129 | 216°11.6' | 0.51 | данные отсутствуют | 78:42:0018306:53 | данные отсутствуют |
| 129 | 1.1.129 | 1.1.130 | 215°56.5' | 0.49 | данные отсутствуют | 78:42:0018306:53 | данные отсутствуют |
| 130 | 1.1.130 | 1.1.131 | 216°52.2' | 0.5 | данные отсутствуют | 78:42:0018306:53 | данные отсутствуют |
| 131 | 1.1.131 | 1.1.132 | 216°52.2' | 0.5 | данные отсутствуют | 78:42:0018306:53 | данные отсутствуют |
| 132 | 1.1.132 | 1.1.133 | 215°56.5' | 0.49 | данные отсутствуют | 78:42:0018306:53 | данные отсутствуют |
| 133 | 1.1.133 | 1.1.134 | 217°46.6' | 0.51 | данные отсутствуют | 78:42:0018306:53 | данные отсутствуют |
| 134 | 1.1.134 | 1.1.135 | 216°52.2' | 0.5 | данные отсутствуют | 78:42:0018306:53 | данные отсутствуют |
| 135 | 1.1.135 | 1.1.136 | 216°52.2' | 0.5 | данные отсутствуют | 78:42:0018306:53 | данные отсутствуют |
| 136 | 1.1.136 | 1.1.137 | 218°28.8' | 0.5 | данные отсутствуют | 78:42:0018306:53 | данные отсутствуют |
| 137 | 1.1.137 | 1.1.138 | 217°46.6' | 0.51 | данные отсутствуют | 78:42:0018306:53 | данные отсутствуют |
| 138 | 1.1.138 | 1.1.139 | 217°34.1' | 0.49 | данные отсутствуют | 78:42:0018306:53 | данные отсутствуют |



ДОКУМЕНТ ПОДПИСАН
ЭЛЕКТРОННОЙ ПОДПИСЬЮ

Сертификат: 009F0BDC181A023B64597F1E2579BEFB50

Владелец: ФЕДЕРАЛЬНАЯ СЛУЖБА ГОСУДАРСТВЕННОЙ

РЕГИСТРАЦИИ, КАДАСТРА И КАРТОГРАФИИ

Действителен: с 02.08.2024 по 26.10.2025

полное наименование должности

инициалы, фамилия

| | | | |
|--------------------------|--|--|--|
| Земельный участок | | | |
| вид объекта недвижимости | | | |

| | | | |
|----------------------|------------------------------|-------------------|--------------------------|
| Лист № 6 раздела 3.1 | Всего листов раздела 3.1: 20 | Всего разделов: 8 | Всего листов выписки: 60 |
|----------------------|------------------------------|-------------------|--------------------------|

06.02.2025г. № КУВИ-001/2025-29495643

| | |
|--------------------|------------------|
| Кадастровый номер: | 78:42:0018306:52 |
|--------------------|------------------|

| 1 | 2 | 3 | 4 | 5 | 6 | 7 | 8 |
|-----|---------|---------|-----------|-------|--------------------|---------------------------------------|--------------------|
| 139 | 1.1.139 | 1.1.140 | 219°22.1' | 0.5 | данные отсутствуют | 78:42:0018306:53 | данные отсутствуют |
| 140 | 1.1.140 | 1.1.141 | 218°28.8' | 0.5 | данные отсутствуют | 78:42:0018306:53 | данные отсутствуют |
| 141 | 1.1.141 | 1.1.142 | 218°28.8' | 0.5 | данные отсутствуют | 78:42:0018306:53 | данные отсутствуют |
| 142 | 1.1.142 | 1.1.143 | 219°22.1' | 0.5 | данные отсутствуют | 78:42:0018306:53 | данные отсутствуют |
| 143 | 1.1.143 | 1.1.144 | 218°28.8' | 0.5 | данные отсутствуют | 78:42:0018306:53 | данные отсутствуют |
| 144 | 1.1.144 | 1.1.145 | 219°48.4' | 0.39 | данные отсутствуют | 78:42:0018306:53 | данные отсутствуют |
| 145 | 1.1.145 | 1.1.146 | 225°30.2' | 62.86 | данные отсутствуют | 78:42:0018306:53 | данные отсутствуют |
| 146 | 1.1.146 | 1.1.147 | 39°48.4' | 0.08 | данные отсутствуют | 78:42:0018306:53, 78:42:0018306:58 | данные отсутствуют |
| 147 | 1.1.147 | 1.1.148 | 40°58.3' | 0.5 | данные отсутствуют | 78:42:0018306:58 | данные отсутствуют |
| 148 | 1.1.148 | 1.1.149 | 40°6.1' | 0.5 | данные отсутствуют | 78:42:0018306:58 | данные отсутствуют |
| 149 | 1.1.149 | 1.1.150 | 40°58.3' | 0.5 | данные отсутствуют | 78:42:0018306:58 | данные отсутствуют |
| 150 | 1.1.150 | 1.1.151 | 40°6.1' | 0.5 | данные отсутствуют | 78:42:0018306:58 | данные отсутствуют |
| 151 | 1.1.151 | 1.1.152 | 40°6.1' | 0.5 | данные отсутствуют | 78:42:0018306:58 | данные отсутствуют |
| 152 | 1.1.152 | 1.1.153 | 39°22.1' | 0.5 | данные отсутствуют | 78:42:0018306:58 | данные отсутствуют |
| 153 | 1.1.153 | 1.1.154 | 40°6.1' | 0.5 | данные отсутствуют | 78:42:0018306:58 | данные отсутствуют |
| 154 | 1.1.154 | 1.1.155 | 39°22.1' | 0.5 | данные отсутствуют | 78:42:0018306:58 | данные отсутствуют |
| 155 | 1.1.155 | 1.1.156 | 39°12.4' | 0.49 | данные отсутствуют | 78:42:0018306:58 | данные отсутствуют |
| 156 | 1.1.156 | 1.1.157 | 39°22.1' | 0.5 | данные отсутствуют | 78:42:0018306:58 | данные отсутствуют |
| 157 | 1.1.157 | 1.1.158 | 38°28.8' | 0.5 | данные отсутствуют | 78:42:0018306:58 | данные отсутствуют |
| 158 | 1.1.158 | 1.1.159 | 39°22.1' | 0.5 | данные отсутствуют | 78:42:0018306:58 | данные отсутствуют |
| 159 | 1.1.159 | 1.1.160 | 38°28.8' | 0.5 | данные отсутствуют | 78:42:0018306:58 | данные отсутствуют |
| 160 | 1.1.160 | 1.1.161 | 38°28.8' | 0.5 | данные отсутствуют | 78:42:0018306:58 | данные отсутствуют |
| 161 | 1.1.161 | 1.1.162 | 38°28.8' | 0.5 | данные отсутствуют | 78:42:0018306:58 | данные отсутствуют |
| 162 | 1.1.162 | 1.1.163 | 37°46.6' | 0.51 | данные отсутствуют | 78:42:0018306:58 | данные отсутствуют |
| 163 | 1.1.163 | 1.1.164 | 37°34.1' | 0.49 | данные отсутствуют | 78:42:0018306:58 | данные отсутствуют |
| 164 | 1.1.164 | 1.1.165 | 37°46.6' | 0.51 | данные отсутствуют | 78:42:0018306:58 | данные отсутствуют |
| 165 | 1.1.165 | 1.1.166 | 37°46.6' | 0.51 | данные отсутствуют | 78:42:0018306:58 | данные отсутствуют |
| 166 | 1.1.166 | 1.1.167 | 37°34.1' | 0.49 | данные отсутствуют | 78:42:0018306:58 | данные отсутствуют |
| 167 | 1.1.167 | 1.1.168 | 36°52.2' | 0.5 | данные отсутствуют | 78:42:0018306:58 | данные отсутствуют |



ДОКУМЕНТ ПОДПИСАН
ЭЛЕКТРОННОЙ ПОДПИСЬЮ

Сертификат: 009F0BDC181A023B64597F1E2579BEFB50

Владелец: ФЕДЕРАЛЬНАЯ СЛУЖБА ГОСУДАРСТВЕННОЙ

РЕГИСТРАЦИИ, КАДАСТРА И КАРТОГРАФИИ

Действителен: с 02.08.2024 по 26.10.2025

полное наименование должности

инициалы, фамилия

| | | | |
|--------------------------|--|--|--|
| Земельный участок | | | |
| вид объекта недвижимости | | | |

| | | | |
|----------------------|------------------------------|-------------------|--------------------------|
| Лист № 7 раздела 3.1 | Всего листов раздела 3.1: 20 | Всего разделов: 8 | Всего листов выписки: 60 |
|----------------------|------------------------------|-------------------|--------------------------|

06.02.2025г. № КУВИ-001/2025-29495643

Кадастровый номер: 78:42:0018306:52

| 1 | 2 | 3 | 4 | 5 | 6 | 7 | 8 |
|-----|---------|---------|----------|------|--------------------|------------------|--------------------|
| 168 | 1.1.168 | 1.1.169 | 36°52.2' | 0.5 | данные отсутствуют | 78:42:0018306:58 | данные отсутствуют |
| 169 | 1.1.169 | 1.1.170 | 36°52.2' | 0.5 | данные отсутствуют | 78:42:0018306:58 | данные отсутствуют |
| 170 | 1.1.170 | 1.1.171 | 36°52.2' | 0.5 | данные отсутствуют | 78:42:0018306:58 | данные отсутствуют |
| 171 | 1.1.171 | 1.1.172 | 36°52.2' | 0.5 | данные отсутствуют | 78:42:0018306:58 | данные отсутствуют |
| 172 | 1.1.172 | 1.1.173 | 35°16.3' | 0.5 | данные отсутствуют | 78:42:0018306:58 | данные отсутствуют |
| 173 | 1.1.173 | 1.1.174 | 36°52.2' | 0.5 | данные отсутствуют | 78:42:0018306:58 | данные отсутствуют |
| 174 | 1.1.174 | 1.1.175 | 35°16.3' | 0.5 | данные отсутствуют | 78:42:0018306:58 | данные отсутствуют |
| 175 | 1.1.175 | 1.1.176 | 35°56.5' | 0.49 | данные отсутствуют | 78:42:0018306:58 | данные отсутствуют |
| 176 | 1.1.176 | 1.1.177 | 35°16.3' | 0.5 | данные отсутствуют | 78:42:0018306:58 | данные отсутствуют |
| 177 | 1.1.177 | 1.1.178 | 35°16.3' | 0.5 | данные отсутствуют | 78:42:0018306:58 | данные отсутствуют |
| 178 | 1.1.178 | 1.1.179 | 35°16.3' | 0.5 | данные отсутствуют | 78:42:0018306:58 | данные отсутствуют |
| 179 | 1.1.179 | 1.1.180 | 35°56.5' | 0.49 | данные отсутствуют | 78:42:0018306:58 | данные отсутствуют |
| 180 | 1.1.180 | 1.1.181 | 34°19.8' | 0.5 | данные отсутствуют | 78:42:0018306:58 | данные отсутствуют |
| 181 | 1.1.181 | 1.1.182 | 34°37.4' | 0.51 | данные отсутствуют | 78:42:0018306:58 | данные отсутствуют |
| 182 | 1.1.182 | 1.1.183 | 34°19.8' | 0.5 | данные отсутствуют | 78:42:0018306:58 | данные отсутствуют |
| 183 | 1.1.183 | 1.1.184 | 34°19.8' | 0.5 | данные отсутствуют | 78:42:0018306:58 | данные отсутствуют |
| 184 | 1.1.184 | 1.1.185 | 33°41.4' | 0.5 | данные отсутствуют | 78:42:0018306:58 | данные отсутствуют |
| 185 | 1.1.185 | 1.1.186 | 34°19.8' | 0.5 | данные отсутствуют | 78:42:0018306:58 | данные отсутствуют |
| 186 | 1.1.186 | 1.1.187 | 33°41.4' | 0.5 | данные отсутствуют | 78:42:0018306:58 | данные отсутствуют |
| 187 | 1.1.187 | 1.1.188 | 34°19.8' | 0.5 | данные отсутствуют | 78:42:0018306:58 | данные отсутствуют |
| 188 | 1.1.188 | 1.1.189 | 32°44.1' | 0.5 | данные отсутствуют | 78:42:0018306:58 | данные отсутствуют |
| 189 | 1.1.189 | 1.1.190 | 33°41.4' | 0.5 | данные отсутствуют | 78:42:0018306:58 | данные отсутствуют |
| 190 | 1.1.190 | 1.1.191 | 32°44.1' | 0.5 | данные отсутствуют | 78:42:0018306:58 | данные отсутствуют |
| 191 | 1.1.191 | 1.1.192 | 32°44.1' | 0.5 | данные отсутствуют | 78:42:0018306:58 | данные отсутствуют |
| 192 | 1.1.192 | 1.1.193 | 32°44.1' | 0.5 | данные отсутствуют | 78:42:0018306:58 | данные отсутствуют |
| 193 | 1.1.193 | 1.1.194 | 32°44.1' | 0.5 | данные отсутствуют | 78:42:0018306:58 | данные отсутствуют |
| 194 | 1.1.194 | 1.1.195 | 32°44.1' | 0.5 | данные отсутствуют | 78:42:0018306:58 | данные отсутствуют |
| 195 | 1.1.195 | 1.1.196 | 31°9.5' | 0.5 | данные отсутствуют | 78:42:0018306:58 | данные отсутствуют |
| 196 | 1.1.196 | 1.1.197 | 32°44.1' | 0.5 | данные отсутствуют | 78:42:0018306:58 | данные отсутствуют |



ДОКУМЕНТ ПОДПИСАН
ЭЛЕКТРОННОЙ ПОДПИСЬЮ

Сертификат: 009F0BDC181A023B64597F1E2579BEFB50

Владелец: ФЕДЕРАЛЬНАЯ СЛУЖБА ГОСУДАРСТВЕННОЙ

РЕГИСТРАЦИИ, КАДАСТРА И КАРТОГРАФИИ

Действителен: с 02.08.2024 по 26.10.2025

полное наименование должности

инициалы, фамилия

| | | | |
|--------------------------|--|--|--|
| Земельный участок | | | |
| вид объекта недвижимости | | | |

| | | | |
|----------------------|------------------------------|-------------------|--------------------------|
| Лист № 8 раздела 3.1 | Всего листов раздела 3.1: 20 | Всего разделов: 8 | Всего листов выписки: 60 |
|----------------------|------------------------------|-------------------|--------------------------|

06.02.2025г. № КУВИ-001/2025-29495643

| | |
|--------------------|------------------|
| Кадастровый номер: | 78:42:0018306:52 |
|--------------------|------------------|

| 1 | 2 | 3 | 4 | 5 | 6 | 7 | 8 |
|-----|---------|---------|----------|------|--------------------|------------------|--------------------|
| 197 | 1.1.197 | 1.1.198 | 31°45.5' | 0.49 | данные отсутствуют | 78:42:0018306:58 | данные отсутствуют |
| 198 | 1.1.198 | 1.1.199 | 31°9.5' | 0.5 | данные отсутствуют | 78:42:0018306:58 | данные отсутствуют |
| 199 | 1.1.199 | 1.1.200 | 31°9.5' | 0.5 | данные отсутствуют | 78:42:0018306:58 | данные отсутствуют |
| 200 | 1.1.200 | 1.1.201 | 31°45.5' | 0.49 | данные отсутствуют | 78:42:0018306:58 | данные отсутствуют |
| 201 | 1.1.201 | 1.1.202 | 31°9.5' | 0.5 | данные отсутствуют | 78:42:0018306:58 | данные отсутствуют |
| 202 | 1.1.202 | 1.1.203 | 31°9.5' | 0.5 | данные отсутствуют | 78:42:0018306:58 | данные отсутствуют |
| 203 | 1.1.203 | 1.1.204 | 30°10.4' | 0.5 | данные отсутствуют | 78:42:0018306:58 | данные отсутствуют |
| 204 | 1.1.204 | 1.1.205 | 31°9.5' | 0.5 | данные отсутствуют | 78:42:0018306:58 | данные отсутствуют |
| 205 | 1.1.205 | 1.1.206 | 30°10.4' | 0.5 | данные отсутствуют | 78:42:0018306:58 | данные отсутствуют |
| 206 | 1.1.206 | 1.1.207 | 29°36.2' | 0.51 | данные отсутствуют | 78:42:0018306:58 | данные отсутствуют |
| 207 | 1.1.207 | 1.1.208 | 30°10.4' | 0.5 | данные отсутствуют | 78:42:0018306:58 | данные отсутствуют |
| 208 | 1.1.208 | 1.1.209 | 30°10.4' | 0.5 | данные отсутствуют | 78:42:0018306:58 | данные отсутствуют |
| 209 | 1.1.209 | 1.1.210 | 29°36.2' | 0.51 | данные отсутствуют | 78:42:0018306:58 | данные отсутствуют |
| 210 | 1.1.210 | 1.1.211 | 29°10.1' | 0.49 | данные отсутствуют | 78:42:0018306:58 | данные отсутствуют |
| 211 | 1.1.211 | 1.1.212 | 29°36.2' | 0.51 | данные отсутствуют | 78:42:0018306:58 | данные отсутствуют |
| 212 | 1.1.212 | 1.1.213 | 29°10.1' | 0.49 | данные отсутствуют | 78:42:0018306:58 | данные отсутствуют |
| 213 | 1.1.213 | 1.1.214 | 28°36.6' | 0.5 | данные отсутствуют | 78:42:0018306:58 | данные отсутствуют |
| 214 | 1.1.214 | 1.1.215 | 28°36.6' | 0.5 | данные отсутствуют | 78:42:0018306:58 | данные отсутствуют |
| 215 | 1.1.215 | 1.1.216 | 28°36.6' | 0.5 | данные отсутствуют | 78:42:0018306:58 | данные отсутствуют |
| 216 | 1.1.216 | 1.1.217 | 28°36.6' | 0.5 | данные отсутствуют | 78:42:0018306:58 | данные отсутствуют |
| 217 | 1.1.217 | 1.1.218 | 28°36.6' | 0.5 | данные отсутствуют | 78:42:0018306:58 | данные отсутствуют |
| 218 | 1.1.218 | 1.1.219 | 27°35.8' | 0.5 | данные отсутствуют | 78:42:0018306:58 | данные отсутствуют |
| 219 | 1.1.219 | 1.1.220 | 28°36.6' | 0.5 | данные отсутствуют | 78:42:0018306:58 | данные отсутствуют |
| 220 | 1.1.220 | 1.1.221 | 27°4.3' | 0.51 | данные отсутствуют | 78:42:0018306:58 | данные отсутствуют |
| 221 | 1.1.221 | 1.1.222 | 27°35.8' | 0.5 | данные отсутствуют | 78:42:0018306:58 | данные отсутствуют |
| 222 | 1.1.222 | 1.1.223 | 27°35.8' | 0.5 | данные отсутствуют | 78:42:0018306:58 | данные отсутствуют |
| 223 | 1.1.223 | 1.1.224 | 27°4.3' | 0.51 | данные отсутствуют | 78:42:0018306:58 | данные отсутствуют |
| 224 | 1.1.224 | 1.1.225 | 26°33.9' | 0.49 | данные отсутствуют | 78:42:0018306:58 | данные отсутствуют |
| 225 | 1.1.225 | 1.1.226 | 27°4.3' | 0.51 | данные отсутствуют | 78:42:0018306:58 | данные отсутствуют |



ДОКУМЕНТ ПОДПИСАН
ЭЛЕКТРОННОЙ ПОДПИСЬЮ

Сертификат: 009F0BDC181A023B64597F1E2579BEFB50

Владелец: ФЕДЕРАЛЬНАЯ СЛУЖБА ГОСУДАРСТВЕННОЙ

РЕГИСТРАЦИИ, КАДАСТРА И КАРТОГРАФИИ

Действителен: с 02.08.2024 по 26.10.2025

полное наименование должности

инициалы, фамилия

| | | | |
|--------------------------|--|--|--|
| Земельный участок | | | |
| вид объекта недвижимости | | | |

| | | | |
|----------------------|------------------------------|-------------------|--------------------------|
| Лист № 9 раздела 3.1 | Всего листов раздела 3.1: 20 | Всего разделов: 8 | Всего листов выписки: 60 |
|----------------------|------------------------------|-------------------|--------------------------|

06.02.2025г. № КУВИ-001/2025-29495643

Кадастровый номер: 78:42:0018306:52

| 1 | 2 | 3 | 4 | 5 | 6 | 7 | 8 |
|-----|---------|---------|----------|------|--------------------|------------------|--------------------|
| 226 | 1.1.226 | 1.1.227 | 26°3.2' | 0.5 | данные отсутствуют | 78:42:0018306:58 | данные отсутствуют |
| 227 | 1.1.227 | 1.1.228 | 26°3.2' | 0.5 | данные отсутствуют | 78:42:0018306:58 | данные отсутствуют |
| 228 | 1.1.228 | 1.1.229 | 27°35.8' | 0.5 | данные отсутствуют | 78:42:0018306:58 | данные отсутствуют |
| 229 | 1.1.229 | 1.1.230 | 26°3.2' | 0.5 | данные отсутствуют | 78:42:0018306:58 | данные отсутствуют |
| 230 | 1.1.230 | 1.1.231 | 25°1.0' | 0.5 | данные отсутствуют | 78:42:0018306:58 | данные отсутствуют |
| 231 | 1.1.231 | 1.1.232 | 26°3.2' | 0.5 | данные отсутствуют | 78:42:0018306:58 | данные отсутствуют |
| 232 | 1.1.232 | 1.1.233 | 25°33.6' | 0.51 | данные отсутствуют | 78:42:0018306:58 | данные отсутствуют |
| 233 | 1.1.233 | 1.1.234 | 25°1.0' | 0.5 | данные отсутствуют | 78:42:0018306:58 | данные отсутствуют |
| 234 | 1.1.234 | 1.1.235 | 25°1.0' | 0.5 | данные отсутствуют | 78:42:0018306:58 | данные отсутствуют |
| 235 | 1.1.235 | 1.1.236 | 25°1.0' | 0.5 | данные отсутствуют | 78:42:0018306:58 | данные отсутствуют |
| 236 | 1.1.236 | 1.1.237 | 24°32.3' | 0.51 | данные отсутствуют | 78:42:0018306:58 | данные отсутствуют |
| 237 | 1.1.237 | 1.1.238 | 25°1.0' | 0.5 | данные отсутствуют | 78:42:0018306:58 | данные отсутствуют |
| 238 | 1.1.238 | 1.1.239 | 24°32.3' | 0.51 | данные отсутствуют | 78:42:0018306:58 | данные отсутствуют |
| 239 | 1.1.239 | 1.1.240 | 23°57.7' | 0.49 | данные отсутствуют | 78:42:0018306:58 | данные отсутствуют |
| 240 | 1.1.240 | 1.1.241 | 24°32.3' | 0.51 | данные отсутствуют | 78:42:0018306:58 | данные отсутствуют |
| 241 | 1.1.241 | 1.1.242 | 23°29.9' | 0.5 | данные отсутствуют | 78:42:0018306:58 | данные отсутствуют |
| 242 | 1.1.242 | 1.1.243 | 23°57.7' | 0.49 | данные отсутствуют | 78:42:0018306:58 | данные отсутствуют |
| 243 | 1.1.243 | 1.1.244 | 23°29.9' | 0.5 | данные отсутствуют | 78:42:0018306:58 | данные отсутствуют |
| 244 | 1.1.244 | 1.1.245 | 23°29.9' | 0.5 | данные отсутствуют | 78:42:0018306:58 | данные отсутствуют |
| 245 | 1.1.245 | 1.1.246 | 23°29.9' | 0.5 | данные отсутствуют | 78:42:0018306:58 | данные отсутствуют |
| 246 | 1.1.246 | 1.1.247 | 22°26.6' | 0.5 | данные отсутствуют | 78:42:0018306:58 | данные отсутствуют |
| 247 | 1.1.247 | 1.1.248 | 23°29.9' | 0.5 | данные отсутствуют | 78:42:0018306:58 | данные отсутствуют |
| 248 | 1.1.248 | 1.1.249 | 22°26.6' | 0.5 | данные отсутствуют | 78:42:0018306:58 | данные отсутствуют |
| 249 | 1.1.249 | 1.1.250 | 22°26.6' | 0.5 | данные отсутствуют | 78:42:0018306:58 | данные отсутствуют |
| 250 | 1.1.250 | 1.1.251 | 22°0.7' | 0.51 | данные отсутствуют | 78:42:0018306:58 | данные отсутствуют |
| 251 | 1.1.251 | 1.1.252 | 22°26.6' | 0.5 | данные отсутствуют | 78:42:0018306:58 | данные отсутствуют |
| 252 | 1.1.252 | 1.1.253 | 23°11.9' | 0.08 | данные отсутствуют | 78:42:0018306:58 | данные отсутствуют |
| 253 | 1.1.253 | 1.1.254 | 21°22.3' | 0.49 | данные отсутствуют | 78:42:0018306:58 | данные отсутствуют |
| 254 | 1.1.254 | 1.1.255 | 22°26.6' | 0.5 | данные отсутствуют | 78:42:0018306:58 | данные отсутствуют |



ДОКУМЕНТ ПОДПИСАН
ЭЛЕКТРОННОЙ ПОДПИСЬЮ

Сертификат: 009F0BDC181A023B64597F1E2579BEFB50

Владелец: ФЕДЕРАЛЬНАЯ СЛУЖБА ГОСУДАРСТВЕННОЙ

РЕГИСТРАЦИИ, КАДАСТРА И КАРТОГРАФИИ

Действителен: с 02.08.2024 по 26.10.2025

полное наименование должности

инициалы, фамилия

| | | | |
|--------------------------|--|--|--|
| Земельный участок | | | |
| вид объекта недвижимости | | | |

| | | | |
|-----------------------|------------------------------|-------------------|--------------------------|
| Лист № 10 раздела 3.1 | Всего листов раздела 3.1: 20 | Всего разделов: 8 | Всего листов выписки: 60 |
|-----------------------|------------------------------|-------------------|--------------------------|

06.02.2025г. № КУВИ-001/2025-29495643

Кадастровый номер: 78:42:0018306:52

| 1 | 2 | 3 | 4 | 5 | 6 | 7 | 8 |
|-----|---------|---------|----------|------|--------------------|------------------|--------------------|
| 255 | 1.1.255 | 1.1.256 | 20°57.4' | 0.5 | данные отсутствуют | 78:42:0018306:58 | данные отсутствуют |
| 256 | 1.1.256 | 1.1.257 | 20°57.4' | 0.5 | данные отсутствуют | 78:42:0018306:58 | данные отсутствуют |
| 257 | 1.1.257 | 1.1.258 | 22°26.6' | 0.5 | данные отсутствуют | 78:42:0018306:58 | данные отсутствуют |
| 258 | 1.1.258 | 1.1.259 | 20°57.4' | 0.5 | данные отсутствуют | 78:42:0018306:58 | данные отсутствуют |
| 259 | 1.1.259 | 1.1.260 | 19°53.1' | 0.5 | данные отсутствуют | 78:42:0018306:58 | данные отсутствуют |
| 260 | 1.1.260 | 1.1.261 | 21°22.3' | 0.49 | данные отсутствуют | 78:42:0018306:58 | данные отсутствуют |
| 261 | 1.1.261 | 1.1.262 | 19°53.1' | 0.5 | данные отсутствуют | 78:42:0018306:58 | данные отсутствуют |
| 262 | 1.1.262 | 1.1.263 | 20°57.4' | 0.5 | данные отсутствуют | 78:42:0018306:58 | данные отсутствуют |
| 263 | 1.1.263 | 1.1.264 | 19°53.1' | 0.5 | данные отсутствуют | 78:42:0018306:58 | данные отсутствуют |
| 264 | 1.1.264 | 1.1.265 | 19°53.1' | 0.5 | данные отсутствуют | 78:42:0018306:58 | данные отсутствуют |
| 265 | 1.1.265 | 1.1.266 | 19°53.1' | 0.5 | данные отсутствуют | 78:42:0018306:58 | данные отсутствуют |
| 266 | 1.1.266 | 1.1.267 | 19°53.1' | 0.5 | данные отсутствуют | 78:42:0018306:58 | данные отсутствуют |
| 267 | 1.1.267 | 1.1.268 | 18°48.0' | 0.5 | данные отсутствуют | 78:42:0018306:58 | данные отсутствуют |
| 268 | 1.1.268 | 1.1.269 | 19°30.1' | 0.51 | данные отсутствуют | 78:42:0018306:58 | данные отсутствуют |
| 269 | 1.1.269 | 1.1.270 | 18°48.0' | 0.5 | данные отсутствуют | 78:42:0018306:58 | данные отсутствуют |
| 270 | 1.1.270 | 1.1.271 | 18°48.0' | 0.5 | данные отсутствуют | 78:42:0018306:58 | данные отсутствуют |
| 271 | 1.1.271 | 1.1.272 | 18°48.0' | 0.5 | данные отсутствуют | 78:42:0018306:58 | данные отсутствуют |
| 272 | 1.1.272 | 1.1.273 | 18°26.1' | 0.51 | данные отсутствуют | 78:42:0018306:58 | данные отсутствуют |
| 273 | 1.1.273 | 1.1.274 | 18°48.0' | 0.5 | данные отсутствуют | 78:42:0018306:58 | данные отсутствуют |
| 274 | 1.1.274 | 1.1.275 | 18°26.1' | 0.51 | данные отсутствуют | 78:42:0018306:58 | данные отсутствуют |
| 275 | 1.1.275 | 1.1.276 | 17°42.0' | 0.49 | данные отсутствуют | 78:42:0018306:58 | данные отсутствуют |
| 276 | 1.1.276 | 1.1.277 | 17°21.2' | 0.5 | данные отсутствуют | 78:42:0018306:58 | данные отсутствуют |
| 277 | 1.1.277 | 1.1.278 | 17°21.2' | 0.5 | данные отсутствуют | 78:42:0018306:58 | данные отсутствуют |
| 278 | 1.1.278 | 1.1.279 | 17°42.0' | 0.49 | данные отсутствуют | 78:42:0018306:58 | данные отсутствуют |
| 279 | 1.1.279 | 1.1.280 | 17°21.2' | 0.5 | данные отсутствуют | 78:42:0018306:58 | данные отсутствуют |
| 280 | 1.1.280 | 1.1.281 | 17°21.2' | 0.5 | данные отсутствуют | 78:42:0018306:58 | данные отсутствуют |
| 281 | 1.1.281 | 1.1.282 | 17°21.2' | 0.5 | данные отсутствуют | 78:42:0018306:58 | данные отсутствуют |
| 282 | 1.1.282 | 1.1.283 | 16°15.6' | 0.5 | данные отсутствуют | 78:42:0018306:58 | данные отсутствуют |
| 283 | 1.1.283 | 1.1.284 | 16°15.6' | 0.5 | данные отсутствуют | 78:42:0018306:58 | данные отсутствуют |



ДОКУМЕНТ ПОДПИСАН
ЭЛЕКТРОННОЙ ПОДПИСЬЮ

Сертификат: 009F0BDC181A023B64597F1E2579BEFB50

Владелец: ФЕДЕРАЛЬНАЯ СЛУЖБА ГОСУДАРСТВЕННОЙ

РЕГИСТРАЦИИ, КАДАСТРА И КАРТОГРАФИИ

Действителен: с 02.08.2024 по 26.10.2025

полное наименование должности

инициалы, фамилия

| | | | |
|--------------------------|--|--|--|
| Земельный участок | | | |
| вид объекта недвижимости | | | |

| | | | |
|-----------------------|------------------------------|-------------------|--------------------------|
| Лист № 11 раздела 3.1 | Всего листов раздела 3.1: 20 | Всего разделов: 8 | Всего листов выписки: 60 |
|-----------------------|------------------------------|-------------------|--------------------------|

06.02.2025г. № КУВИ-001/2025-29495643

Кадастровый номер: 78:42:0018306:52

| 1 | 2 | 3 | 4 | 5 | 6 | 7 | 8 |
|-----|---------|---------|----------|------|--------------------|------------------|--------------------|
| 284 | 1.1.284 | 1.1.285 | 16°15.6' | 0.5 | данные отсутствуют | 78:42:0018306:58 | данные отсутствуют |
| 285 | 1.1.285 | 1.1.286 | 16°15.6' | 0.5 | данные отсутствуют | 78:42:0018306:58 | данные отсутствуют |
| 286 | 1.1.286 | 1.1.287 | 16°15.6' | 0.5 | данные отсутствуют | 78:42:0018306:58 | данные отсутствуют |
| 287 | 1.1.287 | 1.1.288 | 16°15.6' | 0.5 | данные отсутствуют | 78:42:0018306:58 | данные отсутствуют |
| 288 | 1.1.288 | 1.1.289 | 15°9.2' | 0.5 | данные отсутствуют | 78:42:0018306:58 | данные отсутствуют |
| 289 | 1.1.289 | 1.1.290 | 16°15.6' | 0.5 | данные отсутствуют | 78:42:0018306:58 | данные отсутствуют |
| 290 | 1.1.290 | 1.1.291 | 15°9.2' | 0.5 | данные отсутствуют | 78:42:0018306:58 | данные отсутствуют |
| 291 | 1.1.291 | 1.1.292 | 14°51.5' | 0.51 | данные отсутствуют | 78:42:0018306:58 | данные отсутствуют |
| 292 | 1.1.292 | 1.1.293 | 15°9.2' | 0.5 | данные отсутствуют | 78:42:0018306:58 | данные отсутствуют |
| 293 | 1.1.293 | 1.1.294 | 14°2.2' | 0.49 | данные отсутствуют | 78:42:0018306:58 | данные отсутствуют |
| 294 | 1.1.294 | 1.1.295 | 14°51.5' | 0.51 | данные отсутствуют | 78:42:0018306:58 | данные отсутствуют |
| 295 | 1.1.295 | 1.1.296 | 14°2.2' | 0.49 | данные отсутствуют | 78:42:0018306:58 | данные отсутствуют |
| 296 | 1.1.296 | 1.1.297 | 15°9.2' | 0.5 | данные отсутствуют | 78:42:0018306:58 | данные отсутствуют |
| 297 | 1.1.297 | 1.1.298 | 13°45.7' | 0.5 | данные отсутствуют | 78:42:0018306:58 | данные отсутствуют |
| 298 | 1.1.298 | 1.1.299 | 14°2.2' | 0.49 | данные отсутствуют | 78:42:0018306:58 | данные отсутствуют |
| 299 | 1.1.299 | 1.1.300 | 13°45.7' | 0.5 | данные отсутствуют | 78:42:0018306:58 | данные отсутствуют |
| 300 | 1.1.300 | 1.1.301 | 12°39.2' | 0.5 | данные отсутствуют | 78:42:0018306:58 | данные отсутствуют |
| 301 | 1.1.301 | 1.1.302 | 14°2.2' | 0.49 | данные отсутствуют | 78:42:0018306:58 | данные отсутствуют |
| 302 | 1.1.302 | 1.1.303 | 12°39.2' | 0.5 | данные отсутствуют | 78:42:0018306:58 | данные отсутствуют |
| 303 | 1.1.303 | 1.1.304 | 12°39.2' | 0.5 | данные отсутствуют | 78:42:0018306:58 | данные отсутствуют |
| 304 | 1.1.304 | 1.1.305 | 13°45.7' | 0.5 | данные отсутствуют | 78:42:0018306:58 | данные отсутствуют |
| 305 | 1.1.305 | 1.1.306 | 11°46.1' | 0.49 | данные отсутствуют | 78:42:0018306:58 | данные отсутствуют |
| 306 | 1.1.306 | 1.1.307 | 12°39.2' | 0.5 | данные отсутствуют | 78:42:0018306:58 | данные отсутствуют |
| 307 | 1.1.307 | 1.1.308 | 12°39.2' | 0.5 | данные отсутствуют | 78:42:0018306:58 | данные отсутствуют |
| 308 | 1.1.308 | 1.1.309 | 11°32.1' | 0.5 | данные отсутствуют | 78:42:0018306:58 | данные отсутствуют |
| 309 | 1.1.309 | 1.1.310 | 12°39.2' | 0.5 | данные отсутствуют | 78:42:0018306:58 | данные отсутствуют |
| 310 | 1.1.310 | 1.1.311 | 11°32.1' | 0.5 | данные отсутствуют | 78:42:0018306:58 | данные отсутствуют |
| 311 | 1.1.311 | 1.1.312 | 11°32.1' | 0.5 | данные отсутствуют | 78:42:0018306:58 | данные отсутствуют |
| 312 | 1.1.312 | 1.1.313 | 11°32.1' | 0.5 | данные отсутствуют | 78:42:0018306:58 | данные отсутствуют |



ДОКУМЕНТ ПОДПИСАН
ЭЛЕКТРОННОЙ ПОДПИСЬЮ

Сертификат: 009F0BDC181A023B64597F1E2579BEFB50

Владелец: ФЕДЕРАЛЬНАЯ СЛУЖБА ГОСУДАРСТВЕННОЙ

РЕГИСТРАЦИИ, КАДАСТРА И КАРТОГРАФИИ

Действителен: с 02.08.2024 по 26.10.2025

полное наименование должности

инициалы, фамилия

| | | | |
|--------------------------|--|--|--|
| Земельный участок | | | |
| вид объекта недвижимости | | | |

| | | | |
|-----------------------|------------------------------|-------------------|--------------------------|
| Лист № 12 раздела 3.1 | Всего листов раздела 3.1: 20 | Всего разделов: 8 | Всего листов выписки: 60 |
|-----------------------|------------------------------|-------------------|--------------------------|

06.02.2025г. № КУВИ-001/2025-29495643

Кадастровый номер: 78:42:0018306:52

| 1 | 2 | 3 | 4 | 5 | 6 | 7 | 8 |
|-----|---------|---------|----------|------|--------------------|------------------|--------------------|
| 313 | 1.1.313 | 1.1.314 | 10°24.5' | 0.5 | данные отсутствуют | 78:42:0018306:58 | данные отсутствуют |
| 314 | 1.1.314 | 1.1.315 | 11°32.1' | 0.5 | данные отсутствуют | 78:42:0018306:58 | данные отсутствуют |
| 315 | 1.1.315 | 1.1.316 | 10°24.5' | 0.5 | данные отсутствуют | 78:42:0018306:58 | данные отсутствуют |
| 316 | 1.1.316 | 1.1.317 | 10°24.5' | 0.5 | данные отсутствуют | 78:42:0018306:58 | данные отсутствуют |
| 317 | 1.1.317 | 1.1.318 | 11°32.1' | 0.5 | данные отсутствуют | 78:42:0018306:58 | данные отсутствуют |
| 318 | 1.1.318 | 1.1.319 | 9°5.4' | 0.51 | данные отсутствуют | 78:42:0018306:58 | данные отсутствуют |
| 319 | 1.1.319 | 1.1.320 | 10°24.5' | 0.5 | данные отсутствуют | 78:42:0018306:58 | данные отсутствуют |
| 320 | 1.1.320 | 1.1.321 | 10°24.5' | 0.5 | данные отсутствуют | 78:42:0018306:58 | данные отсутствуют |
| 321 | 1.1.321 | 1.1.322 | 9°16.4' | 0.5 | данные отсутствуют | 78:42:0018306:58 | данные отсутствуют |
| 322 | 1.1.322 | 1.1.323 | 10°12.2' | 0.51 | данные отсутствуют | 78:42:0018306:58 | данные отсутствуют |
| 323 | 1.1.323 | 1.1.324 | 9°16.4' | 0.5 | данные отсутствуют | 78:42:0018306:58 | данные отсутствуют |
| 324 | 1.1.324 | 1.1.325 | 9°16.4' | 0.5 | данные отсутствуют | 78:42:0018306:58 | данные отсутствуют |
| 325 | 1.1.325 | 1.1.326 | 9°5.4' | 0.51 | данные отсутствуют | 78:42:0018306:58 | данные отсутствуют |
| 326 | 1.1.326 | 1.1.327 | 8°7.8' | 0.49 | данные отсутствуют | 78:42:0018306:58 | данные отсутствуют |
| 327 | 1.1.327 | 1.1.328 | 9°16.4' | 0.5 | данные отсутствуют | 78:42:0018306:58 | данные отсутствуют |
| 328 | 1.1.328 | 1.1.329 | 7°58.2' | 0.5 | данные отсутствуют | 78:42:0018306:58 | данные отсутствуют |
| 329 | 1.1.329 | 1.1.330 | 9°16.4' | 0.5 | данные отсутствуют | 78:42:0018306:58 | данные отсутствуют |
| 330 | 1.1.330 | 1.1.331 | 7°58.2' | 0.5 | данные отсутствуют | 78:42:0018306:58 | данные отсутствуют |
| 331 | 1.1.331 | 1.1.332 | 8°7.8' | 0.49 | данные отсутствуют | 78:42:0018306:58 | данные отсутствуют |
| 332 | 1.1.332 | 1.1.333 | 6°50.6' | 0.5 | данные отсутствуют | 78:42:0018306:58 | данные отсутствуют |
| 333 | 1.1.333 | 1.1.334 | 7°58.2' | 0.5 | данные отсутствуют | 78:42:0018306:58 | данные отсутствуют |
| 334 | 1.1.334 | 1.1.335 | 6°58.9' | 0.49 | данные отсутствуют | 78:42:0018306:58 | данные отсутствуют |
| 335 | 1.1.335 | 1.1.336 | 7°58.2' | 0.5 | данные отсутствуют | 78:42:0018306:58 | данные отсутствуют |
| 336 | 1.1.336 | 1.1.337 | 6°58.9' | 0.49 | данные отсутствуют | 78:42:0018306:58 | данные отсутствуют |
| 337 | 1.1.337 | 1.1.338 | 6°50.6' | 0.5 | данные отсутствуют | 78:42:0018306:58 | данные отсутствуют |
| 338 | 1.1.338 | 1.1.339 | 6°50.6' | 0.5 | данные отсутствуют | 78:42:0018306:58 | данные отсутствуют |
| 339 | 1.1.339 | 1.1.340 | 5°49.6' | 0.49 | данные отсутствуют | 78:42:0018306:58 | данные отсутствуют |
| 340 | 1.1.340 | 1.1.341 | 6°50.6' | 0.5 | данные отсутствуют | 78:42:0018306:58 | данные отсутствуют |
| 341 | 1.1.341 | 1.1.342 | 5°42.7' | 0.5 | данные отсутствуют | 78:42:0018306:58 | данные отсутствуют |



ДОКУМЕНТ ПОДПИСАН
ЭЛЕКТРОННОЙ ПОДПИСЬЮ

Сертификат: 009F0BDC181A023B64597F1E2579BEFB50

Владелец: ФЕДЕРАЛЬНАЯ СЛУЖБА ГОСУДАРСТВЕННОЙ

РЕГИСТРАЦИИ, КАДАСТРА И КАРТОГРАФИИ

Действителен: с 02.08.2024 по 26.10.2025

полное наименование должности

инициалы, фамилия

| | | | |
|--------------------------|--|--|--|
| Земельный участок | | | |
| вид объекта недвижимости | | | |

| | | | |
|-----------------------|------------------------------|-------------------|--------------------------|
| Лист № 13 раздела 3.1 | Всего листов раздела 3.1: 20 | Всего разделов: 8 | Всего листов выписки: 60 |
|-----------------------|------------------------------|-------------------|--------------------------|

06.02.2025г. № КУВИ-001/2025-29495643

Кадастровый номер: 78:42:0018306:52

| 1 | 2 | 3 | 4 | 5 | 6 | 7 | 8 |
|-----|---------|---------|-----------|--------|--------------------|------------------|--------------------|
| 342 | 1.1.342 | 1.1.343 | 5°49.6' | 0.49 | данные отсутствуют | 78:42:0018306:58 | данные отсутствуют |
| 343 | 1.1.343 | 1.1.344 | 5°42.7' | 0.5 | данные отсутствуют | 78:42:0018306:58 | данные отсутствуют |
| 344 | 1.1.344 | 1.1.345 | 5°42.7' | 0.5 | данные отсутствуют | 78:42:0018306:58 | данные отсутствуют |
| 345 | 1.1.345 | 1.1.346 | 5°42.7' | 0.5 | данные отсутствуют | 78:42:0018306:58 | данные отсутствуют |
| 346 | 1.1.346 | 1.1.347 | 5°42.7' | 0.5 | данные отсутствуют | 78:42:0018306:58 | данные отсутствуют |
| 347 | 1.1.347 | 1.1.348 | 4°40.0' | 0.49 | данные отсутствуют | 78:42:0018306:58 | данные отсутствуют |
| 348 | 1.1.348 | 1.1.349 | 4°34.4' | 0.5 | данные отсутствуют | 78:42:0018306:58 | данные отсутствуют |
| 349 | 1.1.349 | 1.1.350 | 5°42.7' | 0.5 | данные отсутствуют | 78:42:0018306:58 | данные отсутствуют |
| 350 | 1.1.350 | 1.1.351 | 4°34.4' | 0.5 | данные отсутствуют | 78:42:0018306:58 | данные отсутствуют |
| 351 | 1.1.351 | 1.1.352 | 3°26.0' | 0.5 | данные отсутствуют | 78:42:0018306:58 | данные отсутствуют |
| 352 | 1.1.352 | 1.1.353 | 4°34.4' | 0.5 | данные отсутствуют | 78:42:0018306:58 | данные отсутствуют |
| 353 | 1.1.353 | 1.1.354 | 4°40.0' | 0.49 | данные отсутствуют | 78:42:0018306:58 | данные отсутствуют |
| 354 | 1.1.354 | 1.1.355 | 3°26.0' | 0.5 | данные отсутствуют | 78:42:0018306:58 | данные отсутствуют |
| 355 | 1.1.355 | 1.1.356 | 3°26.0' | 0.5 | данные отсутствуют | 78:42:0018306:58 | данные отсутствуют |
| 356 | 1.1.356 | 1.1.357 | 3°26.0' | 0.5 | данные отсутствуют | 78:42:0018306:58 | данные отсутствуют |
| 357 | 1.1.357 | 1.1.358 | 3°26.0' | 0.5 | данные отсутствуют | 78:42:0018306:58 | данные отсутствуют |
| 358 | 1.1.358 | 1.1.359 | 359°26.1' | 314.53 | данные отсутствуют | 78:42:0018306:58 | данные отсутствуют |
| 359 | 1.1.359 | 1.1.360 | 1°8.8' | 0.5 | данные отсутствуют | 78:42:0018306:58 | данные отсутствуют |
| 360 | 1.1.360 | 1.1.361 | 1°8.8' | 0.5 | данные отсутствуют | 78:42:0018306:58 | данные отсутствуют |
| 361 | 1.1.361 | 1.1.362 | 1°8.8' | 0.5 | данные отсутствуют | 78:42:0018306:58 | данные отсутствуют |
| 362 | 1.1.362 | 1.1.363 | 1°8.8' | 0.5 | данные отсутствуют | 78:42:0018306:58 | данные отсутствуют |
| 363 | 1.1.363 | 1.1.364 | 0°0.0' | 0.5 | данные отсутствуют | 78:42:0018306:58 | данные отсутствуют |
| 364 | 1.1.364 | 1.1.365 | 1°8.8' | 0.5 | данные отсутствуют | 78:42:0018306:58 | данные отсутствуют |
| 365 | 1.1.365 | 1.1.366 | 0°0.0' | 0.5 | данные отсутствуют | 78:42:0018306:58 | данные отсутствуют |
| 366 | 1.1.366 | 1.1.367 | 0°0.0' | 0.5 | данные отсутствуют | 78:42:0018306:58 | данные отсутствуют |
| 367 | 1.1.367 | 1.1.368 | 0°0.0' | 0.5 | данные отсутствуют | 78:42:0018306:58 | данные отсутствуют |
| 368 | 1.1.368 | 1.1.369 | 0°0.0' | 0.5 | данные отсутствуют | 78:42:0018306:58 | данные отсутствуют |
| 369 | 1.1.369 | 1.1.370 | 358°51.2' | 0.5 | данные отсутствуют | 78:42:0018306:58 | данные отсутствуют |
| 370 | 1.1.370 | 1.1.371 | 0°0.0' | 0.5 | данные отсутствуют | 78:42:0018306:58 | данные отсутствуют |



ДОКУМЕНТ ПОДПИСАН
ЭЛЕКТРОННОЙ ПОДПИСЬЮ

Сертификат: 009F0BDC181A023B64597F1E2579BEFB50

Владелец: ФЕДЕРАЛЬНАЯ СЛУЖБА ГОСУДАРСТВЕННОЙ

РЕГИСТРАЦИИ, КАДАСТРА И КАРТОГРАФИИ

Действителен: с 02.08.2024 по 26.10.2025

полное наименование должности

инициалы, фамилия

| | | | |
|--------------------------|--|--|--|
| Земельный участок | | | |
| вид объекта недвижимости | | | |

| | | | |
|-----------------------|------------------------------|-------------------|--------------------------|
| Лист № 14 раздела 3.1 | Всего листов раздела 3.1: 20 | Всего разделов: 8 | Всего листов выписки: 60 |
|-----------------------|------------------------------|-------------------|--------------------------|

06.02.2025г. № КУВИ-001/2025-29495643

Кадастровый номер: 78:42:0018306:52

| 1 | 2 | 3 | 4 | 5 | 6 | 7 | 8 |
|-----|---------|---------|-----------|------|--------------------|------------------|--------------------|
| 371 | 1.1.371 | 1.1.372 | 358°51.2' | 0.5 | данные отсутствуют | 78:42:0018306:58 | данные отсутствуют |
| 372 | 1.1.372 | 1.1.373 | 358°51.2' | 0.5 | данные отсутствуют | 78:42:0018306:58 | данные отсутствуют |
| 373 | 1.1.373 | 1.1.374 | 358°51.2' | 0.5 | данные отсутствуют | 78:42:0018306:58 | данные отсутствуют |
| 374 | 1.1.374 | 1.1.375 | 358°51.2' | 0.5 | данные отсутствуют | 78:42:0018306:58 | данные отсутствуют |
| 375 | 1.1.375 | 1.1.376 | 357°42.5' | 0.5 | данные отсутствуют | 78:42:0018306:58 | данные отсутствуют |
| 376 | 1.1.376 | 1.1.377 | 358°51.2' | 0.5 | данные отсутствуют | 78:42:0018306:58 | данные отсутствуют |
| 377 | 1.1.377 | 1.1.378 | 357°42.5' | 0.5 | данные отсутствуют | 78:42:0018306:58 | данные отсутствуют |
| 378 | 1.1.378 | 1.1.379 | 357°42.5' | 1 | данные отсутствуют | 78:42:0018306:58 | данные отсутствуют |
| 379 | 1.1.379 | 1.1.380 | 357°42.5' | 0.5 | данные отсутствуют | 78:42:0018306:58 | данные отсутствуют |
| 380 | 1.1.380 | 1.1.381 | 357°42.5' | 0.5 | данные отсутствуют | 78:42:0018306:58 | данные отсутствуют |
| 381 | 1.1.381 | 1.1.382 | 357°42.5' | 0.5 | данные отсутствуют | 78:42:0018306:58 | данные отсутствуют |
| 382 | 1.1.382 | 1.1.383 | 356°34.0' | 0.5 | данные отсутствуют | 78:42:0018306:58 | данные отсутствуют |
| 383 | 1.1.383 | 1.1.384 | 356°29.8' | 0.49 | данные отсутствуют | 78:42:0018306:58 | данные отсутствуют |
| 384 | 1.1.384 | 1.1.385 | 356°34.0' | 0.5 | данные отсутствуют | 78:42:0018306:58 | данные отсутствуют |
| 385 | 1.1.385 | 1.1.386 | 356°34.0' | 0.5 | данные отсутствуют | 78:42:0018306:58 | данные отсутствуют |
| 386 | 1.1.386 | 1.1.387 | 356°34.0' | 0.5 | данные отсутствуют | 78:42:0018306:58 | данные отсутствуют |
| 387 | 1.1.387 | 1.1.388 | 356°34.0' | 0.5 | данные отсутствуют | 78:42:0018306:58 | данные отсутствуют |
| 388 | 1.1.388 | 1.1.389 | 355°25.6' | 0.5 | данные отсутствуют | 78:42:0018306:58 | данные отсутствуют |
| 389 | 1.1.389 | 1.1.390 | 355°25.6' | 0.5 | данные отсутствуют | 78:42:0018306:58 | данные отсутствуют |
| 390 | 1.1.390 | 1.1.391 | 356°34.0' | 0.5 | данные отсутствуют | 78:42:0018306:58 | данные отсутствуют |
| 391 | 1.1.391 | 1.1.392 | 355°25.6' | 0.5 | данные отсутствуют | 78:42:0018306:58 | данные отсутствуют |
| 392 | 1.1.392 | 1.1.393 | 354°10.4' | 0.49 | данные отсутствуют | 78:42:0018306:58 | данные отсутствуют |
| 393 | 1.1.393 | 1.1.394 | 355°25.6' | 0.5 | данные отсутствуют | 78:42:0018306:58 | данные отсутствуют |
| 394 | 1.1.394 | 1.1.395 | 355°25.6' | 0.5 | данные отсутствуют | 78:42:0018306:58 | данные отсутствуют |
| 395 | 1.1.395 | 1.1.396 | 354°17.3' | 0.5 | данные отсутствуют | 78:42:0018306:58 | данные отсутствуют |
| 396 | 1.1.396 | 1.1.397 | 354°17.3' | 0.5 | данные отсутствуют | 78:42:0018306:58 | данные отсутствуют |
| 397 | 1.1.397 | 1.1.398 | 354°10.4' | 0.49 | данные отсутствуют | 78:42:0018306:58 | данные отсутствуют |
| 398 | 1.1.398 | 1.1.399 | 354°17.3' | 0.5 | данные отсутствуют | 78:42:0018306:58 | данные отсутствуют |
| 399 | 1.1.399 | 1.1.400 | 354°17.3' | 0.5 | данные отсутствуют | 78:42:0018306:58 | данные отсутствуют |



ДОКУМЕНТ ПОДПИСАН
ЭЛЕКТРОННОЙ ПОДПИСЬЮ

Сертификат: 009F0BDC181A023B64597F1E2579BEFB50

Владелец: ФЕДЕРАЛЬНАЯ СЛУЖБА ГОСУДАРСТВЕННОЙ

РЕГИСТРАЦИИ, КАДАСТРА И КАРТОГРАФИИ

Действителен: с 02.08.2024 по 26.10.2025

полное наименование должности

инициалы, фамилия

| | | | |
|--------------------------|--|--|--|
| Земельный участок | | | |
| вид объекта недвижимости | | | |

| | | | |
|-----------------------|------------------------------|-------------------|--------------------------|
| Лист № 15 раздела 3.1 | Всего листов раздела 3.1: 20 | Всего разделов: 8 | Всего листов выписки: 60 |
|-----------------------|------------------------------|-------------------|--------------------------|

06.02.2025г. № КУВИ-001/2025-29495643

Кадастровый номер: 78:42:0018306:52

| 1 | 2 | 3 | 4 | 5 | 6 | 7 | 8 |
|-----|---------|---------|-----------|------|--------------------|------------------|--------------------|
| 400 | 1.1.400 | 1.1.401 | 354°10.4' | 0.49 | данные отсутствуют | 78:42:0018306:58 | данные отсутствуют |
| 401 | 1.1.401 | 1.1.402 | 353°9.4' | 0.5 | данные отсутствуют | 78:42:0018306:58 | данные отсутствуют |
| 402 | 1.1.402 | 1.1.403 | 353°9.4' | 0.5 | данные отсутствуют | 78:42:0018306:58 | данные отсутствуют |
| 403 | 1.1.403 | 1.1.404 | 353°1.1' | 0.49 | данные отсутствуют | 78:42:0018306:58 | данные отсутствуют |
| 404 | 1.1.404 | 1.1.405 | 353°9.4' | 0.5 | данные отсутствуют | 78:42:0018306:58 | данные отсутствуют |
| 405 | 1.1.405 | 1.1.406 | 353°9.4' | 0.5 | данные отсутствуют | 78:42:0018306:58 | данные отсутствуют |
| 406 | 1.1.406 | 1.1.407 | 353°1.1' | 0.49 | данные отсутствуют | 78:42:0018306:58 | данные отсутствуют |
| 407 | 1.1.407 | 1.1.408 | 352°1.8' | 0.5 | данные отсутствуют | 78:42:0018306:58 | данные отсутствуют |
| 408 | 1.1.408 | 1.1.409 | 353°1.1' | 0.49 | данные отсутствуют | 78:42:0018306:58 | данные отсутствуют |
| 409 | 1.1.409 | 1.1.410 | 352°1.8' | 0.5 | данные отсутствуют | 78:42:0018306:58 | данные отсутствуют |
| 410 | 1.1.410 | 1.1.411 | 351°52.2' | 0.49 | данные отсутствуют | 78:42:0018306:58 | данные отсутствуют |
| 411 | 1.1.411 | 1.1.412 | 352°1.8' | 0.5 | данные отсутствуют | 78:42:0018306:58 | данные отсутствуют |
| 412 | 1.1.412 | 1.1.413 | 351°52.2' | 0.49 | данные отсутствуют | 78:42:0018306:58 | данные отсутствуют |
| 413 | 1.1.413 | 1.1.414 | 350°54.6' | 0.51 | данные отсутствуют | 78:42:0018306:58 | данные отсутствуют |
| 414 | 1.1.414 | 1.1.415 | 351°52.2' | 0.49 | данные отсутствуют | 78:42:0018306:58 | данные отсутствуют |
| 415 | 1.1.415 | 1.1.416 | 350°54.6' | 0.51 | данные отсутствуют | 78:42:0018306:58 | данные отсутствуют |
| 416 | 1.1.416 | 1.1.417 | 350°43.6' | 0.5 | данные отсутствуют | 78:42:0018306:58 | данные отсутствуют |
| 417 | 1.1.417 | 1.1.418 | 350°43.6' | 0.5 | данные отсутствуют | 78:42:0018306:58 | данные отсутствуют |
| 418 | 1.1.418 | 1.1.419 | 350°54.6' | 0.51 | данные отсутствуют | 78:42:0018306:58 | данные отсутствуют |
| 419 | 1.1.419 | 1.1.420 | 349°35.5' | 0.5 | данные отсутствуют | 78:42:0018306:58 | данные отсутствуют |
| 420 | 1.1.420 | 1.1.421 | 350°43.6' | 0.5 | данные отсутствуют | 78:42:0018306:58 | данные отсутствуют |
| 421 | 1.1.421 | 1.1.422 | 349°47.8' | 0.51 | данные отсутствуют | 78:42:0018306:58 | данные отсутствуют |
| 422 | 1.1.422 | 1.1.423 | 349°35.5' | 0.5 | данные отсутствуют | 78:42:0018306:58 | данные отсутствуют |
| 423 | 1.1.423 | 1.1.424 | 349°35.5' | 0.5 | данные отсутствуют | 78:42:0018306:58 | данные отсутствуют |
| 424 | 1.1.424 | 1.1.425 | 349°35.5' | 0.5 | данные отсутствуют | 78:42:0018306:58 | данные отсутствуют |
| 425 | 1.1.425 | 1.1.426 | 349°35.5' | 0.5 | данные отсутствуют | 78:42:0018306:58 | данные отсутствуют |
| 426 | 1.1.426 | 1.1.427 | 349°35.5' | 0.5 | данные отсутствуют | 78:42:0018306:58 | данные отсутствуют |
| 427 | 1.1.427 | 1.1.428 | 348°27.9' | 0.5 | данные отсутствуют | 78:42:0018306:58 | данные отсутствуют |
| 428 | 1.1.428 | 1.1.429 | 348°27.9' | 0.5 | данные отсутствуют | 78:42:0018306:58 | данные отсутствуют |



ДОКУМЕНТ ПОДПИСАН
ЭЛЕКТРОННОЙ ПОДПИСЬЮ

Сертификат: 009F0BDC181A023B64597F1E2579BEFB50

Владелец: ФЕДЕРАЛЬНАЯ СЛУЖБА ГОСУДАРСТВЕННОЙ

РЕГИСТРАЦИИ, КАДАСТРА И КАРТОГРАФИИ

Действителен: с 02.08.2024 по 26.10.2025

полное наименование должности

инициалы, фамилия

| | | | |
|--------------------------|--|--|--|
| Земельный участок | | | |
| вид объекта недвижимости | | | |

| | | | |
|-----------------------|------------------------------|-------------------|--------------------------|
| Лист № 16 раздела 3.1 | Всего листов раздела 3.1: 20 | Всего разделов: 8 | Всего листов выписки: 60 |
|-----------------------|------------------------------|-------------------|--------------------------|

06.02.2025г. № КУВИ-001/2025-29495643

Кадастровый номер: 78:42:0018306:52

| 1 | 2 | 3 | 4 | 5 | 6 | 7 | 8 |
|-----|---------|---------|-----------|------|--------------------|------------------|--------------------|
| 429 | 1.1.429 | 1.1.430 | 348°27.9' | 0.5 | данные отсутствуют | 78:42:0018306:58 | данные отсутствуют |
| 430 | 1.1.430 | 1.1.431 | 348°27.9' | 0.5 | данные отсутствуют | 78:42:0018306:58 | данные отсутствуют |
| 431 | 1.1.431 | 1.1.432 | 348°27.9' | 0.5 | данные отсутствуют | 78:42:0018306:58 | данные отсутствуют |
| 432 | 1.1.432 | 1.1.433 | 348°27.9' | 0.5 | данные отсутствуют | 78:42:0018306:58 | данные отсутствуют |
| 433 | 1.1.433 | 1.1.434 | 347°20.8' | 0.5 | данные отсутствуют | 78:42:0018306:58 | данные отсутствуют |
| 434 | 1.1.434 | 1.1.435 | 348°27.9' | 0.5 | данные отсутствуют | 78:42:0018306:58 | данные отсутствуют |
| 435 | 1.1.435 | 1.1.436 | 347°20.8' | 0.5 | данные отсутствуют | 78:42:0018306:58 | данные отсутствуют |
| 436 | 1.1.436 | 1.1.437 | 347°20.8' | 0.5 | данные отсутствуют | 78:42:0018306:58 | данные отсутствуют |
| 437 | 1.1.437 | 1.1.438 | 347°5.6' | 0.49 | данные отсутствуют | 78:42:0018306:58 | данные отсутствуют |
| 438 | 1.1.438 | 1.1.439 | 346°14.3' | 0.5 | данные отсутствуют | 78:42:0018306:58 | данные отсутствуют |
| 439 | 1.1.439 | 1.1.440 | 347°20.8' | 0.5 | данные отсутствуют | 78:42:0018306:58 | данные отсутствуют |
| 440 | 1.1.440 | 1.1.441 | 345°57.8' | 0.49 | данные отсутствуют | 78:42:0018306:58 | данные отсутствуют |
| 441 | 1.1.441 | 1.1.442 | 347°20.8' | 0.5 | данные отсутствуют | 78:42:0018306:58 | данные отсутствуют |
| 442 | 1.1.442 | 1.1.443 | 346°14.3' | 0.5 | данные отсутствуют | 78:42:0018306:58 | данные отсутствуют |
| 443 | 1.1.443 | 1.1.444 | 345°57.8' | 0.49 | данные отсутствуют | 78:42:0018306:58 | данные отсутствуют |
| 444 | 1.1.444 | 1.1.445 | 346°14.3' | 0.5 | данные отсутствуют | 78:42:0018306:58 | данные отсутствуют |
| 445 | 1.1.445 | 1.1.446 | 344°50.8' | 0.5 | данные отсутствуют | 78:42:0018306:58 | данные отсутствуют |
| 446 | 1.1.446 | 1.1.447 | 346°14.3' | 0.5 | данные отсутствуют | 78:42:0018306:58 | данные отсутствуют |
| 447 | 1.1.447 | 1.1.448 | 344°50.8' | 0.5 | данные отсутствуют | 78:42:0018306:58 | данные отсутствуют |
| 448 | 1.1.448 | 1.1.449 | 344°50.8' | 0.5 | данные отсутствуют | 78:42:0018306:58 | данные отсутствуют |
| 449 | 1.1.449 | 1.1.450 | 345°8.5' | 0.51 | данные отсутствуют | 78:42:0018306:58 | данные отсутствуют |
| 450 | 1.1.450 | 1.1.451 | 344°50.8' | 0.5 | данные отсутствуют | 78:42:0018306:58 | данные отсутствуют |
| 451 | 1.1.451 | 1.1.452 | 344°50.8' | 0.5 | данные отсутствуют | 78:42:0018306:58 | данные отсутствуют |
| 452 | 1.1.452 | 1.1.453 | 344°50.8' | 0.5 | данные отсутствуют | 78:42:0018306:58 | данные отсутствуют |
| 453 | 1.1.453 | 1.1.454 | 343°44.4' | 0.5 | данные отсутствуют | 78:42:0018306:58 | данные отсутствуют |
| 454 | 1.1.454 | 1.1.455 | 343°44.4' | 0.5 | данные отсутствуют | 78:42:0018306:58 | данные отсутствуют |
| 455 | 1.1.455 | 1.1.456 | 344°50.8' | 0.5 | данные отсутствуют | 78:42:0018306:58 | данные отсутствуют |
| 456 | 1.1.456 | 1.1.457 | 342°53.8' | 0.14 | данные отсутствуют | 78:42:0018306:58 | данные отсутствуют |
| 457 | 1.1.457 | 1.1.458 | 343°44.4' | 0.5 | данные отсутствуют | 78:42:0018306:58 | данные отсутствуют |



ДОКУМЕНТ ПОДПИСАН
ЭЛЕКТРОННОЙ ПОДПИСЬЮ

Сертификат: 009F0BDC181A023B64597F1E2579BEFB50

Владелец: ФЕДЕРАЛЬНАЯ СЛУЖБА ГОСУДАРСТВЕННОЙ

РЕГИСТРАЦИИ, КАДАСТРА И КАРТОГРАФИИ

Действителен: с 02.08.2024 по 26.10.2025

полное наименование должности

инициалы, фамилия

| | | | |
|--------------------------|--|--|--|
| Земельный участок | | | |
| вид объекта недвижимости | | | |

| | | | |
|-----------------------|------------------------------|-------------------|--------------------------|
| Лист № 17 раздела 3.1 | Всего листов раздела 3.1: 20 | Всего разделов: 8 | Всего листов выписки: 60 |
|-----------------------|------------------------------|-------------------|--------------------------|

06.02.2025г. № КУВИ-001/2025-29495643

Кадастровый номер: 78:42:0018306:52

| 1 | 2 | 3 | 4 | 5 | 6 | 7 | 8 |
|-----|---------|---------|-----------|------|--------------------|------------------|--------------------|
| 458 | 1.1.458 | 1.1.459 | 343°44.4' | 0.5 | данные отсутствуют | 78:42:0018306:58 | данные отсутствуют |
| 459 | 1.1.459 | 1.1.460 | 342°38.8' | 0.5 | данные отсутствуют | 78:42:0018306:58 | данные отсутствуют |
| 460 | 1.1.460 | 1.1.461 | 343°44.4' | 0.5 | данные отсутствуют | 78:42:0018306:58 | данные отсутствуют |
| 461 | 1.1.461 | 1.1.462 | 342°38.8' | 0.5 | данные отсутствуют | 78:42:0018306:58 | данные отсутствуют |
| 462 | 1.1.462 | 1.1.463 | 343°24.8' | 0.49 | данные отсутствуют | 78:42:0018306:58 | данные отсутствуют |
| 463 | 1.1.463 | 1.1.464 | 342°38.8' | 0.5 | данные отсутствуют | 78:42:0018306:58 | данные отсутствуют |
| 464 | 1.1.464 | 1.1.465 | 342°38.8' | 0.5 | данные отсутствуют | 78:42:0018306:58 | данные отсутствуют |
| 465 | 1.1.465 | 1.1.466 | 341°12.0' | 0.5 | данные отсутствуют | 78:42:0018306:58 | данные отсутствуют |
| 466 | 1.1.466 | 1.1.467 | 342°38.8' | 0.5 | данные отсутствуют | 78:42:0018306:58 | данные отсутствуют |
| 467 | 1.1.467 | 1.1.468 | 341°12.0' | 0.5 | данные отсутствуют | 78:42:0018306:58 | данные отсутствуют |
| 468 | 1.1.468 | 1.1.469 | 342°38.8' | 0.5 | данные отсутствуют | 78:42:0018306:58 | данные отсутствуют |
| 469 | 1.1.469 | 1.1.470 | 341°12.0' | 0.5 | данные отсутствуют | 78:42:0018306:58 | данные отсутствуют |
| 470 | 1.1.470 | 1.1.471 | 341°33.9' | 0.51 | данные отсутствуют | 78:42:0018306:58 | данные отсутствуют |
| 471 | 1.1.471 | 1.1.472 | 341°12.0' | 0.5 | данные отсутствуют | 78:42:0018306:58 | данные отсутствуют |
| 472 | 1.1.472 | 1.1.473 | 341°12.0' | 0.5 | данные отсутствуют | 78:42:0018306:58 | данные отсутствуют |
| 473 | 1.1.473 | 1.1.474 | 340°29.9' | 0.51 | данные отсутствуют | 78:42:0018306:58 | данные отсутствуют |
| 474 | 1.1.474 | 1.1.475 | 341°12.0' | 0.5 | данные отсутствуют | 78:42:0018306:58 | данные отсутствуют |
| 475 | 1.1.475 | 1.1.476 | 340°6.9' | 0.5 | данные отсутствуют | 78:42:0018306:58 | данные отсутствуют |
| 476 | 1.1.476 | 1.1.477 | 340°6.9' | 0.5 | данные отсутствуют | 78:42:0018306:58 | данные отсутствуют |
| 477 | 1.1.477 | 1.1.478 | 340°6.9' | 0.5 | данные отсутствуют | 78:42:0018306:58 | данные отсутствуют |
| 478 | 1.1.478 | 1.1.479 | 340°6.9' | 0.5 | данные отсутствуют | 78:42:0018306:58 | данные отсутствуют |
| 479 | 1.1.479 | 1.1.480 | 339°2.6' | 0.5 | данные отсутствуют | 78:42:0018306:58 | данные отсутствуют |
| 480 | 1.1.480 | 1.1.481 | 340°6.9' | 0.5 | данные отсутствуют | 78:42:0018306:58 | данные отсутствуют |
| 481 | 1.1.481 | 1.1.482 | 338°37.7' | 0.49 | данные отсутствуют | 78:42:0018306:58 | данные отсутствуют |
| 482 | 1.1.482 | 1.1.483 | 340°6.9' | 0.5 | данные отсутствуют | 78:42:0018306:58 | данные отсутствуют |
| 483 | 1.1.483 | 1.1.484 | 339°2.6' | 0.5 | данные отсутствуют | 78:42:0018306:58 | данные отсутствуют |
| 484 | 1.1.484 | 1.1.485 | 338°37.7' | 0.49 | данные отсутствуют | 78:42:0018306:58 | данные отсутствуют |
| 485 | 1.1.485 | 1.1.486 | 339°2.6' | 0.5 | данные отсутствуют | 78:42:0018306:58 | данные отсутствуют |
| 486 | 1.1.486 | 1.1.487 | 337°59.3' | 0.51 | данные отсутствуют | 78:42:0018306:58 | данные отсутствуют |



ДОКУМЕНТ ПОДПИСАН
ЭЛЕКТРОННОЙ ПОДПИСЬЮ

Сертификат: 009F0BDC181A023B64597F1E2579BEFB50

Владелец: ФЕДЕРАЛЬНАЯ СЛУЖБА ГОСУДАРСТВЕННОЙ

РЕГИСТРАЦИИ, КАДАСТРА И КАРТОГРАФИИ

Действителен: с 02.08.2024 по 26.10.2025

полное наименование должности

инициалы, фамилия

| | | | |
|--------------------------|--|--|--|
| Земельный участок | | | |
| вид объекта недвижимости | | | |

| | | | |
|-----------------------|------------------------------|-------------------|--------------------------|
| Лист № 18 раздела 3.1 | Всего листов раздела 3.1: 20 | Всего разделов: 8 | Всего листов выписки: 60 |
|-----------------------|------------------------------|-------------------|--------------------------|

06.02.2025г. № КУВИ-001/2025-29495643

Кадастровый номер: 78:42:0018306:52

| 1 | 2 | 3 | 4 | 5 | 6 | 7 | 8 |
|-----|---------|---------|-----------|------|--------------------|------------------|--------------------|
| 487 | 1.1.487 | 1.1.488 | 338°37.7' | 0.49 | данные отсутствуют | 78:42:0018306:58 | данные отсутствуют |
| 488 | 1.1.488 | 1.1.489 | 337°33.4' | 0.5 | данные отсутствуют | 78:42:0018306:58 | данные отсутствуют |
| 489 | 1.1.489 | 1.1.490 | 337°59.3' | 0.51 | данные отсутствуют | 78:42:0018306:58 | данные отсутствуют |
| 490 | 1.1.490 | 1.1.491 | 337°33.4' | 0.5 | данные отсутствуют | 78:42:0018306:58 | данные отсутствуют |
| 491 | 1.1.491 | 1.1.492 | 337°33.4' | 0.5 | данные отсутствуют | 78:42:0018306:58 | данные отсутствуют |
| 492 | 1.1.492 | 1.1.493 | 337°33.4' | 0.5 | данные отсутствуют | 78:42:0018306:58 | данные отсутствуют |
| 493 | 1.1.493 | 1.1.494 | 337°59.3' | 0.51 | данные отсутствуют | 78:42:0018306:58 | данные отсутствуют |
| 494 | 1.1.494 | 1.1.495 | 336°30.1' | 0.5 | данные отсутствуют | 78:42:0018306:58 | данные отсутствуют |
| 495 | 1.1.495 | 1.1.496 | 337°33.4' | 0.5 | данные отсутствуют | 78:42:0018306:58 | данные отсутствуют |
| 496 | 1.1.496 | 1.1.497 | 336°30.1' | 0.5 | данные отсутствуют | 78:42:0018306:58 | данные отсутствуют |
| 497 | 1.1.497 | 1.1.498 | 336°2.3' | 0.49 | данные отсутствуют | 78:42:0018306:58 | данные отсутствуют |
| 498 | 1.1.498 | 1.1.499 | 336°30.1' | 0.5 | данные отсутствуют | 78:42:0018306:58 | данные отсутствуют |
| 499 | 1.1.499 | 1.1.500 | 336°30.1' | 0.5 | данные отсутствуют | 78:42:0018306:58 | данные отсутствуют |
| 500 | 1.1.500 | 1.1.501 | 335°27.7' | 0.51 | данные отсутствуют | 78:42:0018306:58 | данные отсутствуют |
| 501 | 1.1.501 | 1.1.502 | 336°2.3' | 0.49 | данные отсутствуют | 78:42:0018306:58 | данные отсутствуют |
| 502 | 1.1.502 | 1.1.503 | 335°27.7' | 0.51 | данные отсутствуют | 78:42:0018306:58 | данные отсутствуют |
| 503 | 1.1.503 | 1.1.504 | 336°2.3' | 0.49 | данные отсутствуют | 78:42:0018306:58 | данные отсутствуют |
| 504 | 1.1.504 | 1.1.505 | 335°27.7' | 0.51 | данные отсутствуют | 78:42:0018306:58 | данные отсутствуют |
| 505 | 1.1.505 | 1.1.506 | 334°59.0' | 0.5 | данные отсутствуют | 78:42:0018306:58 | данные отсутствуют |
| 506 | 1.1.506 | 1.1.507 | 333°56.8' | 0.5 | данные отсутствуют | 78:42:0018306:58 | данные отсутствуют |
| 507 | 1.1.507 | 1.1.508 | 334°59.0' | 0.5 | данные отсутствуют | 78:42:0018306:58 | данные отсутствуют |
| 508 | 1.1.508 | 1.1.509 | 335°27.7' | 0.51 | данные отсутствуют | 78:42:0018306:58 | данные отсутствуют |
| 509 | 1.1.509 | 1.1.510 | 333°56.8' | 0.5 | данные отсутствуют | 78:42:0018306:58 | данные отсутствуют |
| 510 | 1.1.510 | 1.1.511 | 333°56.8' | 0.5 | данные отсутствуют | 78:42:0018306:58 | данные отсутствуют |
| 511 | 1.1.511 | 1.1.512 | 333°56.8' | 0.5 | данные отсутствуют | 78:42:0018306:58 | данные отсутствуют |
| 512 | 1.1.512 | 1.1.513 | 333°56.8' | 0.5 | данные отсутствуют | 78:42:0018306:58 | данные отсутствуют |
| 513 | 1.1.513 | 1.1.514 | 333°26.1' | 0.49 | данные отсутствуют | 78:42:0018306:58 | данные отсутствуют |
| 514 | 1.1.514 | 1.1.515 | 333°56.8' | 0.5 | данные отсутствуют | 78:42:0018306:58 | данные отсутствуют |
| 515 | 1.1.515 | 1.1.516 | 332°55.7' | 0.51 | данные отсутствуют | 78:42:0018306:58 | данные отсутствуют |



ДОКУМЕНТ ПОДПИСАН
ЭЛЕКТРОННОЙ ПОДПИСЬЮ

Сертификат: 009F0BDC181A023B64597F1E2579BEFB50

Владелец: ФЕДЕРАЛЬНАЯ СЛУЖБА ГОСУДАРСТВЕННОЙ

РЕГИСТРАЦИИ, КАДАСТРА И КАРТОГРАФИИ

Действителен: с 02.08.2024 по 26.10.2025

полное наименование должности

инициалы, фамилия

| | | | |
|--------------------------|--|--|--|
| Земельный участок | | | |
| вид объекта недвижимости | | | |

| | | | |
|-----------------------|------------------------------|-------------------|--------------------------|
| Лист № 19 раздела 3.1 | Всего листов раздела 3.1: 20 | Всего разделов: 8 | Всего листов выписки: 60 |
|-----------------------|------------------------------|-------------------|--------------------------|

06.02.2025г. № КУВИ-001/2025-29495643

Кадастровый номер: 78:42:0018306:52

| 1 | 2 | 3 | 4 | 5 | 6 | 7 | 8 |
|-----|---------|---------|-----------|------|--------------------|------------------|--------------------|
| 516 | 1.1.516 | 1.1.517 | 333°26.1' | 0.49 | данные отсутствуют | 78:42:0018306:58 | данные отсутствуют |
| 517 | 1.1.517 | 1.1.518 | 332°55.7' | 0.51 | данные отсутствуют | 78:42:0018306:58 | данные отсутствуют |
| 518 | 1.1.518 | 1.1.519 | 332°24.2' | 0.5 | данные отсутствуют | 78:42:0018306:58 | данные отсутствуют |
| 519 | 1.1.519 | 1.1.520 | 332°55.7' | 0.51 | данные отсутствуют | 78:42:0018306:58 | данные отсутствуют |
| 520 | 1.1.520 | 1.1.521 | 332°24.2' | 0.5 | данные отсутствуют | 78:42:0018306:58 | данные отсутствуют |
| 521 | 1.1.521 | 1.1.522 | 331°23.4' | 0.5 | данные отсутствуют | 78:42:0018306:58 | данные отсутствуют |
| 522 | 1.1.522 | 1.1.523 | 332°24.2' | 0.5 | данные отсутствуют | 78:42:0018306:58 | данные отсутствуют |
| 523 | 1.1.523 | 1.1.524 | 331°55.7' | 0.51 | данные отсутствуют | 78:42:0018306:58 | данные отсутствуют |
| 524 | 1.1.524 | 1.1.525 | 332°24.2' | 0.5 | данные отсутствуют | 78:42:0018306:58 | данные отсутствуют |
| 525 | 1.1.525 | 1.1.526 | 330°49.9' | 0.49 | данные отсутствуют | 78:42:0018306:58 | данные отсутствуют |
| 526 | 1.1.526 | 1.1.527 | 331°23.4' | 0.5 | данные отсутствуют | 78:42:0018306:58 | данные отсутствуют |
| 527 | 1.1.527 | 1.1.528 | 331°23.4' | 0.5 | данные отсутствуют | 78:42:0018306:58 | данные отсутствуют |
| 528 | 1.1.528 | 1.1.529 | 330°23.8' | 0.51 | данные отсутствуют | 78:42:0018306:58 | данные отсутствуют |
| 529 | 1.1.529 | 1.1.530 | 330°49.9' | 0.49 | данные отсутствуют | 78:42:0018306:58 | данные отсутствуют |
| 530 | 1.1.530 | 1.1.531 | 330°23.8' | 0.51 | данные отсутствуют | 78:42:0018306:58 | данные отсутствуют |
| 531 | 1.1.531 | 1.1.532 | 331°23.4' | 0.5 | данные отсутствуют | 78:42:0018306:58 | данные отсутствуют |
| 532 | 1.1.532 | 1.1.533 | 329°49.6' | 0.5 | данные отсутствуют | 78:42:0018306:58 | данные отсутствуют |
| 533 | 1.1.533 | 1.1.534 | 329°49.6' | 0.5 | данные отсутствуют | 78:42:0018306:58 | данные отсутствуют |
| 534 | 1.1.534 | 1.1.535 | 330°23.8' | 0.51 | данные отсутствуют | 78:42:0018306:58 | данные отсутствуют |
| 535 | 1.1.535 | 1.1.536 | 329°49.6' | 0.5 | данные отсутствуют | 78:42:0018306:58 | данные отсутствуют |
| 536 | 1.1.536 | 1.1.537 | 328°50.5' | 0.5 | данные отсутствуют | 78:42:0018306:58 | данные отсутствуют |
| 537 | 1.1.537 | 1.1.538 | 329°49.6' | 0.5 | данные отсутствуют | 78:42:0018306:58 | данные отсутствуют |
| 538 | 1.1.538 | 1.1.539 | 328°50.5' | 0.5 | данные отсутствуют | 78:42:0018306:58 | данные отсутствуют |
| 539 | 1.1.539 | 1.1.540 | 328°50.5' | 0.5 | данные отсутствуют | 78:42:0018306:58 | данные отсутствуют |
| 540 | 1.1.540 | 1.1.541 | 329°14.2' | 0.49 | данные отсутствуют | 78:42:0018306:58 | данные отсутствуют |
| 541 | 1.1.541 | 1.1.542 | 328°50.5' | 0.5 | данные отсутствуют | 78:42:0018306:58 | данные отсутствуют |
| 542 | 1.1.542 | 1.1.543 | 327°52.5' | 0.51 | данные отсутствуют | 78:42:0018306:58 | данные отсутствуют |
| 543 | 1.1.543 | 1.1.544 | 328°14.5' | 0.49 | данные отсутствуют | 78:42:0018306:58 | данные отсутствуют |
| 544 | 1.1.544 | 1.1.545 | 328°50.5' | 0.5 | данные отсутствуют | 78:42:0018306:58 | данные отсутствуют |



ДОКУМЕНТ ПОДПИСАН
ЭЛЕКТРОННОЙ ПОДПИСЬЮ

Сертификат: 009F0BDC181A023B64597F1E2579BEFB50

Владелец: ФЕДЕРАЛЬНАЯ СЛУЖБА ГОСУДАРСТВЕННОЙ

РЕГИСТРАЦИИ, КАДАСТРА И КАРТОГРАФИИ

Действителен: с 02.08.2024 по 26.10.2025

полное наименование должности

инициалы, фамилия

| Земельный участок | | | | | | | |
|---------------------------------------|---------|---------|------------------------------|------------------|--------------------|------------------|--------------------------|
| вид объекта недвижимости | | | | | | | |
| Лист № 20 раздела 3.1 | | | Всего листов раздела 3.1: 20 | | Всего разделов: 8 | | Всего листов выписки: 60 |
| 06.02.2025г. № КУВИ-001/2025-29495643 | | | | | | | |
| Кадастровый номер: | | | | 78:42:0018306:52 | | | |
| 1 | 2 | 3 | 4 | 5 | 6 | 7 | 8 |
| 545 | 1.1.545 | 1.1.546 | 327°15.9` | 0.5 | данные отсутствуют | 78:42:0018306:58 | данные отсутствуют |
| 546 | 1.1.546 | 1.1.547 | 327°15.9` | 0.5 | данные отсутствуют | 78:42:0018306:58 | данные отсутствуют |
| 547 | 1.1.547 | 1.1.548 | 328°14.5` | 0.49 | данные отсутствуют | 78:42:0018306:58 | данные отсутствуют |
| 548 | 1.1.548 | 1.1.549 | 327°52.5` | 0.51 | данные отсутствуют | 78:42:0018306:58 | данные отсутствуют |
| 549 | 1.1.549 | 1.1.550 | 327°15.9` | 0.5 | данные отсутствуют | 78:42:0018306:58 | данные отсутствуют |
| 550 | 1.1.550 | 1.1.551 | 326°18.6` | 0.5 | данные отсутствуют | 78:42:0018306:58 | данные отсутствуют |
| 551 | 1.1.551 | 1.1.552 | 326°38.0` | 0.49 | данные отсутствуют | 78:42:0018306:58 | данные отсутствуют |
| 552 | 1.1.552 | 1.1.553 | 326°18.6` | 0.5 | данные отсутствуют | 78:42:0018306:58 | данные отсутствуют |
| 553 | 1.1.553 | 1.1.554 | 327°15.9` | 0.5 | данные отсутствуют | 78:42:0018306:58 | данные отсутствуют |
| 554 | 1.1.554 | 1.1.555 | 325°40.2` | 0.5 | данные отсутствуют | 78:42:0018306:58 | данные отсутствуют |
| 555 | 1.1.555 | 1.1.556 | 327°31.7` | 0.13 | данные отсутствуют | 78:42:0018306:58 | данные отсутствуют |
| 556 | 1.1.556 | 1.1.557 | 316°34.7` | 24.4 | данные отсутствуют | 78:42:0018306:58 | данные отсутствуют |
| 557 | 1.1.557 | 1.1.558 | 317°6.7` | 80.24 | данные отсутствуют | 78:42:0018306:58 | данные отсутствуют |
| 558 | 1.1.558 | 1.1.1 | 318°0.7` | 113.43 | данные отсутствуют | 78:42:0018306:58 | данные отсутствуют |



ДОКУМЕНТ ПОДПИСАН
ЭЛЕКТРОННОЙ ПОДПИСЬЮ

Сертификат: 009F0BDC181A023B64597F1E2579BEFB50

Владелец: ФЕДЕРАЛЬНАЯ СЛУЖБА ГОСУДАРСТВЕННОЙ
РЕГИСТРАЦИИ, КАДАСТРА И КАРТОГРАФИИ
Действителен: с 02.08.2024 по 26.10.2025

полное наименование должности

инициалы, фамилия

Выписка из Единого государственного реестра недвижимости об объекте недвижимости
Описание местоположения земельного участка

| | | | |
|---------------------------------------|------------------------------|-------------------|--------------------------|
| Земельный участок | | | |
| вид объекта недвижимости | | | |
| Лист № 1 раздела 3.2 | Всего листов раздела 3.2: 20 | Всего разделов: 8 | Всего листов выписки: 60 |
| 06.02.2025г. № КУВИ-001/2025-29495643 | | | |
| Кадастровый номер: | | 78:42:0018306:52 | |

| | | | | |
|--|---------------|-----------|-----------------------------------|---|
| Сведения о характерных точках границы земельного участка | | | | |
| Система координат | | | | |
| Номер точки | Координаты, м | | Описание закрепления на местности | Средняя квадратичная погрешность определения координат характерных точек границ земельного участка, м |
| | X | Y | | |
| 1 | 2 | 3 | 4 | 5 |
| 1 | 72162.94 | 125180.69 | - | - |
| 2 | 71951.08 | 125384.89 | - | - |
| 3 | 71931.9 | 125399.87 | - | - |
| 4 | 71912.98 | 125417.74 | - | - |
| 5 | 71888.78 | 125424.73 | - | - |
| 6 | 71862.97 | 125426.43 | - | - |
| 7 | 71605.08 | 125391.97 | - | - |
| 8 | 71604.69 | 125391.91 | - | - |
| 9 | 71604.2 | 125391.83 | - | - |
| 10 | 71603.7 | 125391.75 | - | - |
| 11 | 71603.21 | 125391.67 | - | - |
| 12 | 71602.72 | 125391.58 | - | - |
| 13 | 71602.23 | 125391.5 | - | - |
| 14 | 71601.73 | 125391.41 | - | - |
| 15 | 71601.24 | 125391.32 | - | - |
| 16 | 71600.75 | 125391.22 | - | - |
| 17 | 71600.26 | 125391.13 | - | - |
| 18 | 71599.77 | 125391.03 | - | - |
| 19 | 71599.28 | 125390.94 | - | - |
| 20 | 71598.79 | 125390.84 | - | - |
| 21 | 71598.3 | 125390.73 | - | - |
| 22 | 71597.81 | 125390.63 | - | - |

| | | |
|-------------------------------|--|-------------------|
| полное наименование должности | <div><div>ДОКУМЕНТ ПОДПИСАН ЭЛЕКТРОННОЙ ПОДПИСЬЮ</div><div>Сертификат: 009F0BDC181A023B64597F1E2579BEFB50 Владелец: ФЕДЕРАЛЬНАЯ СЛУЖБА ГОСУДАРСТВЕННОЙ РЕГИСТРАЦИИ, КАДАСТРА И КАРТОГРАФИИ Действителен: с 02.08.2024 по 26.10.2025</div></div> | инициалы, фамилия |
| | | |
| | | |

| | | | |
|--------------------------|--|--|--|
| Земельный участок | | | |
| вид объекта недвижимости | | | |

| | | | |
|----------------------|------------------------------|-------------------|--------------------------|
| Лист № 2 раздела 3.2 | Всего листов раздела 3.2: 20 | Всего разделов: 8 | Всего листов выписки: 60 |
|----------------------|------------------------------|-------------------|--------------------------|

06.02.2025г. № КУВИ-001/2025-29495643

Кадастровый номер: 78:42:0018306:52

| 1 | 2 | 3 | 4 | 5 |
|----|----------|-----------|---|---|
| 23 | 71597.32 | 125390.52 | - | - |
| 24 | 71596.83 | 125390.42 | - | - |
| 25 | 71596.35 | 125390.31 | - | - |
| 26 | 71595.86 | 125390.2 | - | - |
| 27 | 71595.37 | 125390.08 | - | - |
| 28 | 71594.89 | 125389.97 | - | - |
| 29 | 71594.4 | 125389.85 | - | - |
| 30 | 71593.91 | 125389.73 | - | - |
| 31 | 71593.43 | 125389.61 | - | - |
| 32 | 71592.94 | 125389.49 | - | - |
| 33 | 71592.46 | 125389.36 | - | - |
| 34 | 71591.98 | 125389.23 | - | - |
| 35 | 71591.49 | 125389.11 | - | - |
| 36 | 71591.01 | 125388.98 | - | - |
| 37 | 71590.53 | 125388.84 | - | - |
| 38 | 71590.05 | 125388.71 | - | - |
| 39 | 71589.57 | 125388.57 | - | - |
| 40 | 71589.08 | 125388.44 | - | - |
| 41 | 71588.6 | 125388.3 | - | - |
| 42 | 71588.12 | 125388.15 | - | - |
| 43 | 71587.65 | 125388.01 | - | - |
| 44 | 71587.17 | 125387.87 | - | - |
| 45 | 71586.69 | 125387.72 | - | - |
| 46 | 71586.21 | 125387.57 | - | - |
| 47 | 71585.74 | 125387.42 | - | - |
| 48 | 71585.26 | 125387.26 | - | - |
| 49 | 71584.78 | 125387.11 | - | - |
| 50 | 71584.31 | 125386.95 | - | - |
| 51 | 71583.84 | 125386.8 | - | - |



ДОКУМЕНТ ПОДПИСАН
ЭЛЕКТРОННОЙ ПОДПИСЬЮ

Сертификат: 009F0BDC181A023B64597F1E2579BEFB50

Владелец: ФЕДЕРАЛЬНАЯ СЛУЖБА ГОСУДАРСТВЕННОЙ

РЕГИСТРАЦИИ, КАДАСТРА И КАРТОГРАФИИ

Действителен: с 02.08.2024 по 26.10.2025

полное наименование должности

инициалы, фамилия

| | | | |
|--------------------------|--|--|--|
| Земельный участок | | | |
| вид объекта недвижимости | | | |

| | | | |
|----------------------|------------------------------|-------------------|--------------------------|
| Лист № 3 раздела 3.2 | Всего листов раздела 3.2: 20 | Всего разделов: 8 | Всего листов выписки: 60 |
|----------------------|------------------------------|-------------------|--------------------------|

06.02.2025г. № КУВИ-001/2025-29495643

Кадастровый номер: 78:42:0018306:52

| 1 | 2 | 3 | 4 | 5 |
|----|----------|-----------|---|---|
| 52 | 71583.36 | 125386.63 | - | - |
| 53 | 71582.89 | 125386.47 | - | - |
| 54 | 71582.42 | 125386.31 | - | - |
| 55 | 71581.94 | 125386.14 | - | - |
| 56 | 71581.47 | 125385.98 | - | - |
| 57 | 71581 | 125385.81 | - | - |
| 58 | 71580.53 | 125385.63 | - | - |
| 59 | 71580.06 | 125385.46 | - | - |
| 60 | 71579.6 | 125385.29 | - | - |
| 61 | 71579.13 | 125385.11 | - | - |
| 62 | 71578.66 | 125384.93 | - | - |
| 63 | 71578.19 | 125384.75 | - | - |
| 64 | 71577.73 | 125384.57 | - | - |
| 65 | 71577.26 | 125384.38 | - | - |
| 66 | 71576.8 | 125384.2 | - | - |
| 67 | 71576.34 | 125384.01 | - | - |
| 68 | 71575.87 | 125383.82 | - | - |
| 69 | 71575.41 | 125383.63 | - | - |
| 70 | 71574.95 | 125383.44 | - | - |
| 71 | 71574.49 | 125383.24 | - | - |
| 72 | 71574.03 | 125383.04 | - | - |
| 73 | 71573.57 | 125382.85 | - | - |
| 74 | 71573.11 | 125382.65 | - | - |
| 75 | 71572.66 | 125382.44 | - | - |
| 76 | 71572.2 | 125382.24 | - | - |
| 77 | 71571.74 | 125382.03 | - | - |
| 78 | 71571.29 | 125381.83 | - | - |
| 79 | 71570.84 | 125381.62 | - | - |
| 80 | 71570.38 | 125381.41 | - | - |



ДОКУМЕНТ ПОДПИСАН
ЭЛЕКТРОННОЙ ПОДПИСЬЮ

Сертификат: 009F0BDC181A023B64597F1E2579BEFB50

Владелец: ФЕДЕРАЛЬНАЯ СЛУЖБА ГОСУДАРСТВЕННОЙ

РЕГИСТРАЦИИ, КАДАСТРА И КАРТОГРАФИИ

Действителен: с 02.08.2024 по 26.10.2025

полное наименование должности

инициалы, фамилия

| | | | |
|--------------------------|--|--|--|
| Земельный участок | | | |
| вид объекта недвижимости | | | |

| | | | |
|----------------------|------------------------------|-------------------|--------------------------|
| Лист № 4 раздела 3.2 | Всего листов раздела 3.2: 20 | Всего разделов: 8 | Всего листов выписки: 60 |
|----------------------|------------------------------|-------------------|--------------------------|

06.02.2025г. № КУВИ-001/2025-29495643

Кадастровый номер: 78:42:0018306:52

| 1 | 2 | 3 | 4 | 5 |
|-----|----------|-----------|---|---|
| 81 | 71569.93 | 125381.19 | - | - |
| 82 | 71569.48 | 125380.98 | - | - |
| 83 | 71569.03 | 125380.76 | - | - |
| 84 | 71568.58 | 125380.55 | - | - |
| 85 | 71568.13 | 125380.33 | - | - |
| 86 | 71567.68 | 125380.1 | - | - |
| 87 | 71567.23 | 125379.88 | - | - |
| 88 | 71566.79 | 125379.66 | - | - |
| 89 | 71566.34 | 125379.43 | - | - |
| 90 | 71565.9 | 125379.2 | - | - |
| 91 | 71565.45 | 125378.97 | - | - |
| 92 | 71565.01 | 125378.74 | - | - |
| 93 | 71564.57 | 125378.5 | - | - |
| 94 | 71564.13 | 125378.27 | - | - |
| 95 | 71563.69 | 125378.03 | - | - |
| 96 | 71563.25 | 125377.79 | - | - |
| 97 | 71562.81 | 125377.55 | - | - |
| 98 | 71562.37 | 125377.31 | - | - |
| 99 | 71561.93 | 125377.07 | - | - |
| 100 | 71561.5 | 125376.82 | - | - |
| 101 | 71561.06 | 125376.57 | - | - |
| 102 | 71560.63 | 125376.32 | - | - |
| 103 | 71560.2 | 125376.07 | - | - |
| 104 | 71559.77 | 125375.82 | - | - |
| 105 | 71559.34 | 125375.57 | - | - |
| 106 | 71558.91 | 125375.31 | - | - |
| 107 | 71558.48 | 125375.05 | - | - |
| 108 | 71558.05 | 125374.79 | - | - |
| 109 | 71557.62 | 125374.53 | - | - |



ДОКУМЕНТ ПОДПИСАН
ЭЛЕКТРОННОЙ ПОДПИСЬЮ

Сертификат: 009F0BDC181A023B64597F1E2579BEFB50

Владелец: ФЕДЕРАЛЬНАЯ СЛУЖБА ГОСУДАРСТВЕННОЙ

РЕГИСТРАЦИИ, КАДАСТРА И КАРТОГРАФИИ

Действителен: с 02.08.2024 по 26.10.2025

полное наименование должности

инициалы, фамилия

| | | | |
|--------------------------|--|--|--|
| Земельный участок | | | |
| вид объекта недвижимости | | | |

| | | | |
|----------------------|------------------------------|-------------------|--------------------------|
| Лист № 5 раздела 3.2 | Всего листов раздела 3.2: 20 | Всего разделов: 8 | Всего листов выписки: 60 |
|----------------------|------------------------------|-------------------|--------------------------|

06.02.2025г. № КУВИ-001/2025-29495643

Кадастровый номер: 78:42:0018306:52

| 1 | 2 | 3 | 4 | 5 |
|-----|----------|-----------|---|---|
| 110 | 71557.2 | 125374.27 | - | - |
| 111 | 71556.77 | 125374.01 | - | - |
| 112 | 71556.35 | 125373.74 | - | - |
| 113 | 71555.93 | 125373.47 | - | - |
| 114 | 71555.51 | 125373.2 | - | - |
| 115 | 71555.09 | 125372.93 | - | - |
| 116 | 71554.67 | 125372.66 | - | - |
| 117 | 71554.25 | 125372.39 | - | - |
| 118 | 71553.83 | 125372.11 | - | - |
| 119 | 71553.41 | 125371.83 | - | - |
| 120 | 71553 | 125371.56 | - | - |
| 121 | 71552.59 | 125371.28 | - | - |
| 122 | 71552.17 | 125370.99 | - | - |
| 123 | 71551.76 | 125370.71 | - | - |
| 124 | 71551.35 | 125370.42 | - | - |
| 125 | 71550.94 | 125370.14 | - | - |
| 126 | 71550.53 | 125369.85 | - | - |
| 127 | 71550.13 | 125369.56 | - | - |
| 128 | 71549.72 | 125369.27 | - | - |
| 129 | 71549.31 | 125368.97 | - | - |
| 130 | 71548.91 | 125368.68 | - | - |
| 131 | 71548.51 | 125368.38 | - | - |
| 132 | 71548.11 | 125368.08 | - | - |
| 133 | 71547.71 | 125367.79 | - | - |
| 134 | 71547.31 | 125367.48 | - | - |
| 135 | 71546.91 | 125367.18 | - | - |
| 136 | 71546.51 | 125366.88 | - | - |
| 137 | 71546.12 | 125366.57 | - | - |
| 138 | 71545.72 | 125366.26 | - | - |



ДОКУМЕНТ ПОДПИСАН
ЭЛЕКТРОННОЙ ПОДПИСЬЮ

Сертификат: 009F0BDC181A023B64597F1E2579BEFB50

Владелец: ФЕДЕРАЛЬНАЯ СЛУЖБА ГОСУДАРСТВЕННОЙ

РЕГИСТРАЦИИ, КАДАСТРА И КАРТОГРАФИИ

Действителен: с 02.08.2024 по 26.10.2025

полное наименование должности

инициалы, фамилия

| | | | |
|--------------------------|--|--|--|
| Земельный участок | | | |
| вид объекта недвижимости | | | |

| | | | |
|----------------------|------------------------------|-------------------|--------------------------|
| Лист № 6 раздела 3.2 | Всего листов раздела 3.2: 20 | Всего разделов: 8 | Всего листов выписки: 60 |
|----------------------|------------------------------|-------------------|--------------------------|

06.02.2025г. № КУВИ-001/2025-29495643

Кадастровый номер: 78:42:0018306:52

| 1 | 2 | 3 | 4 | 5 |
|-----|----------|-----------|---|---|
| 139 | 71545.33 | 125365.96 | - | - |
| 140 | 71544.94 | 125365.64 | - | - |
| 141 | 71544.55 | 125365.33 | - | - |
| 142 | 71544.16 | 125365.02 | - | - |
| 143 | 71543.77 | 125364.7 | - | - |
| 144 | 71543.38 | 125364.39 | - | - |
| 145 | 71543.08 | 125364.14 | - | - |
| 146 | 71499.02 | 125319.3 | - | - |
| 147 | 71499.08 | 125319.35 | - | - |
| 148 | 71499.46 | 125319.68 | - | - |
| 149 | 71499.84 | 125320 | - | - |
| 150 | 71500.22 | 125320.33 | - | - |
| 151 | 71500.6 | 125320.65 | - | - |
| 152 | 71500.98 | 125320.97 | - | - |
| 153 | 71501.37 | 125321.29 | - | - |
| 154 | 71501.75 | 125321.61 | - | - |
| 155 | 71502.14 | 125321.93 | - | - |
| 156 | 71502.52 | 125322.24 | - | - |
| 157 | 71502.91 | 125322.56 | - | - |
| 158 | 71503.3 | 125322.87 | - | - |
| 159 | 71503.69 | 125323.19 | - | - |
| 160 | 71504.08 | 125323.5 | - | - |
| 161 | 71504.47 | 125323.81 | - | - |
| 162 | 71504.86 | 125324.12 | - | - |
| 163 | 71505.26 | 125324.43 | - | - |
| 164 | 71505.65 | 125324.73 | - | - |
| 165 | 71506.05 | 125325.04 | - | - |
| 166 | 71506.45 | 125325.35 | - | - |
| 167 | 71506.84 | 125325.65 | - | - |



ДОКУМЕНТ ПОДПИСАН
ЭЛЕКТРОННОЙ ПОДПИСЬЮ

Сертификат: 009F0BDC181A023B64597F1E2579BEFB50

Владелец: ФЕДЕРАЛЬНАЯ СЛУЖБА ГОСУДАРСТВЕННОЙ

РЕГИСТРАЦИИ, КАДАСТРА И КАРТОГРАФИИ

Действителен: с 02.08.2024 по 26.10.2025

полное наименование должности

инициалы, фамилия

| | | | |
|--------------------------|--|--|--|
| Земельный участок | | | |
| вид объекта недвижимости | | | |

| | | | |
|----------------------|------------------------------|-------------------|--------------------------|
| Лист № 7 раздела 3.2 | Всего листов раздела 3.2: 20 | Всего разделов: 8 | Всего листов выписки: 60 |
|----------------------|------------------------------|-------------------|--------------------------|

06.02.2025г. № КУВИ-001/2025-29495643

Кадастровый номер: 78:42:0018306:52

| 1 | 2 | 3 | 4 | 5 |
|-----|----------|-----------|---|---|
| 168 | 71507.24 | 125325.95 | - | - |
| 169 | 71507.64 | 125326.25 | - | - |
| 170 | 71508.04 | 125326.55 | - | - |
| 171 | 71508.44 | 125326.85 | - | - |
| 172 | 71508.84 | 125327.15 | - | - |
| 173 | 71509.25 | 125327.44 | - | - |
| 174 | 71509.65 | 125327.74 | - | - |
| 175 | 71510.06 | 125328.03 | - | - |
| 176 | 71510.46 | 125328.32 | - | - |
| 177 | 71510.87 | 125328.61 | - | - |
| 178 | 71511.28 | 125328.9 | - | - |
| 179 | 71511.69 | 125329.19 | - | - |
| 180 | 71512.09 | 125329.48 | - | - |
| 181 | 71512.5 | 125329.76 | - | - |
| 182 | 71512.92 | 125330.05 | - | - |
| 183 | 71513.33 | 125330.33 | - | - |
| 184 | 71513.74 | 125330.61 | - | - |
| 185 | 71514.16 | 125330.89 | - | - |
| 186 | 71514.57 | 125331.17 | - | - |
| 187 | 71514.99 | 125331.45 | - | - |
| 188 | 71515.4 | 125331.73 | - | - |
| 189 | 71515.82 | 125332 | - | - |
| 190 | 71516.24 | 125332.28 | - | - |
| 191 | 71516.66 | 125332.55 | - | - |
| 192 | 71517.08 | 125332.82 | - | - |
| 193 | 71517.5 | 125333.09 | - | - |
| 194 | 71517.92 | 125333.36 | - | - |
| 195 | 71518.34 | 125333.63 | - | - |
| 196 | 71518.77 | 125333.89 | - | - |



ДОКУМЕНТ ПОДПИСАН
ЭЛЕКТРОННОЙ ПОДПИСЬЮ

Сертификат: 009F0BDC181A023B64597F1E2579BEFB50

Владелец: ФЕДЕРАЛЬНАЯ СЛУЖБА ГОСУДАРСТВЕННОЙ

РЕГИСТРАЦИИ, КАДАСТРА И КАРТОГРАФИИ

Действителен: с 02.08.2024 по 26.10.2025

полное наименование должности

инициалы, фамилия

| | | | |
|--------------------------|--|--|--|
| Земельный участок | | | |
| вид объекта недвижимости | | | |

| | | | |
|----------------------|------------------------------|-------------------|--------------------------|
| Лист № 8 раздела 3.2 | Всего листов раздела 3.2: 20 | Всего разделов: 8 | Всего листов выписки: 60 |
|----------------------|------------------------------|-------------------|--------------------------|

06.02.2025г. № КУВИ-001/2025-29495643

Кадастровый номер: 78:42:0018306:52

| 1 | 2 | 3 | 4 | 5 |
|-----|----------|-----------|---|---|
| 197 | 71519.19 | 125334.16 | - | - |
| 198 | 71519.61 | 125334.42 | - | - |
| 199 | 71520.04 | 125334.68 | - | - |
| 200 | 71520.47 | 125334.94 | - | - |
| 201 | 71520.89 | 125335.2 | - | - |
| 202 | 71521.32 | 125335.46 | - | - |
| 203 | 71521.75 | 125335.72 | - | - |
| 204 | 71522.18 | 125335.97 | - | - |
| 205 | 71522.61 | 125336.23 | - | - |
| 206 | 71523.04 | 125336.48 | - | - |
| 207 | 71523.48 | 125336.73 | - | - |
| 208 | 71523.91 | 125336.98 | - | - |
| 209 | 71524.34 | 125337.23 | - | - |
| 210 | 71524.78 | 125337.48 | - | - |
| 211 | 71525.21 | 125337.72 | - | - |
| 212 | 71525.65 | 125337.97 | - | - |
| 213 | 71526.08 | 125338.21 | - | - |
| 214 | 71526.52 | 125338.45 | - | - |
| 215 | 71526.96 | 125338.69 | - | - |
| 216 | 71527.4 | 125338.93 | - | - |
| 217 | 71527.84 | 125339.17 | - | - |
| 218 | 71528.28 | 125339.41 | - | - |
| 219 | 71528.72 | 125339.64 | - | - |
| 220 | 71529.16 | 125339.88 | - | - |
| 221 | 71529.61 | 125340.11 | - | - |
| 222 | 71530.05 | 125340.34 | - | - |
| 223 | 71530.49 | 125340.57 | - | - |
| 224 | 71530.94 | 125340.8 | - | - |
| 225 | 71531.38 | 125341.02 | - | - |



ДОКУМЕНТ ПОДПИСАН
ЭЛЕКТРОННОЙ ПОДПИСЬЮ

Сертификат: 009F0BDC181A023B64597F1E2579BEFB50

Владелец: ФЕДЕРАЛЬНАЯ СЛУЖБА ГОСУДАРСТВЕННОЙ

РЕГИСТРАЦИИ, КАДАСТРА И КАРТОГРАФИИ

Действителен: с 02.08.2024 по 26.10.2025

полное наименование должности

инициалы, фамилия

| | | | |
|--------------------------|--|--|--|
| Земельный участок | | | |
| вид объекта недвижимости | | | |

| | | | |
|----------------------|------------------------------|-------------------|--------------------------|
| Лист № 9 раздела 3.2 | Всего листов раздела 3.2: 20 | Всего разделов: 8 | Всего листов выписки: 60 |
|----------------------|------------------------------|-------------------|--------------------------|

06.02.2025г. № КУВИ-001/2025-29495643

Кадастровый номер: 78:42:0018306:52

| 1 | 2 | 3 | 4 | 5 |
|-----|----------|-----------|---|---|
| 226 | 71531.83 | 125341.25 | - | - |
| 227 | 71532.28 | 125341.47 | - | - |
| 228 | 71532.73 | 125341.69 | - | - |
| 229 | 71533.17 | 125341.92 | - | - |
| 230 | 71533.62 | 125342.14 | - | - |
| 231 | 71534.07 | 125342.35 | - | - |
| 232 | 71534.52 | 125342.57 | - | - |
| 233 | 71534.98 | 125342.79 | - | - |
| 234 | 71535.43 | 125343 | - | - |
| 235 | 71535.88 | 125343.21 | - | - |
| 236 | 71536.33 | 125343.42 | - | - |
| 237 | 71536.79 | 125343.63 | - | - |
| 238 | 71537.24 | 125343.84 | - | - |
| 239 | 71537.7 | 125344.05 | - | - |
| 240 | 71538.15 | 125344.25 | - | - |
| 241 | 71538.61 | 125344.46 | - | - |
| 242 | 71539.07 | 125344.66 | - | - |
| 243 | 71539.52 | 125344.86 | - | - |
| 244 | 71539.98 | 125345.06 | - | - |
| 245 | 71540.44 | 125345.26 | - | - |
| 246 | 71540.9 | 125345.46 | - | - |
| 247 | 71541.36 | 125345.65 | - | - |
| 248 | 71541.82 | 125345.85 | - | - |
| 249 | 71542.28 | 125346.04 | - | - |
| 250 | 71542.74 | 125346.23 | - | - |
| 251 | 71543.21 | 125346.42 | - | - |
| 252 | 71543.67 | 125346.61 | - | - |
| 253 | 71543.74 | 125346.64 | - | - |
| 254 | 71544.2 | 125346.82 | - | - |



ДОКУМЕНТ ПОДПИСАН
ЭЛЕКТРОННОЙ ПОДПИСЬЮ

Сертификат: 009F0BDC181A023B64597F1E2579BEFB50

Владелец: ФЕДЕРАЛЬНАЯ СЛУЖБА ГОСУДАРСТВЕННОЙ

РЕГИСТРАЦИИ, КАДАСТРА И КАРТОГРАФИИ

Действителен: с 02.08.2024 по 26.10.2025

полное наименование должности

инициалы, фамилия

| | | | |
|--------------------------|--|--|--|
| Земельный участок | | | |
| вид объекта недвижимости | | | |

| | | | |
|-----------------------|------------------------------|-------------------|--------------------------|
| Лист № 10 раздела 3.2 | Всего листов раздела 3.2: 20 | Всего разделов: 8 | Всего листов выписки: 60 |
|-----------------------|------------------------------|-------------------|--------------------------|

06.02.2025г. № КУВИ-001/2025-29495643

Кадастровый номер: 78:42:0018306:52

| 1 | 2 | 3 | 4 | 5 |
|-----|----------|-----------|---|---|
| 255 | 71544.66 | 125347.01 | - | - |
| 256 | 71545.13 | 125347.19 | - | - |
| 257 | 71545.6 | 125347.37 | - | - |
| 258 | 71546.06 | 125347.56 | - | - |
| 259 | 71546.53 | 125347.74 | - | - |
| 260 | 71547 | 125347.91 | - | - |
| 261 | 71547.46 | 125348.09 | - | - |
| 262 | 71547.93 | 125348.26 | - | - |
| 263 | 71548.4 | 125348.44 | - | - |
| 264 | 71548.87 | 125348.61 | - | - |
| 265 | 71549.34 | 125348.78 | - | - |
| 266 | 71549.81 | 125348.95 | - | - |
| 267 | 71550.28 | 125349.12 | - | - |
| 268 | 71550.75 | 125349.28 | - | - |
| 269 | 71551.23 | 125349.45 | - | - |
| 270 | 71551.7 | 125349.61 | - | - |
| 271 | 71552.17 | 125349.77 | - | - |
| 272 | 71552.64 | 125349.93 | - | - |
| 273 | 71553.12 | 125350.09 | - | - |
| 274 | 71553.59 | 125350.25 | - | - |
| 275 | 71554.07 | 125350.41 | - | - |
| 276 | 71554.54 | 125350.56 | - | - |
| 277 | 71555.02 | 125350.71 | - | - |
| 278 | 71555.5 | 125350.86 | - | - |
| 279 | 71555.97 | 125351.01 | - | - |
| 280 | 71556.45 | 125351.16 | - | - |
| 281 | 71556.93 | 125351.31 | - | - |
| 282 | 71557.41 | 125351.46 | - | - |
| 283 | 71557.89 | 125351.6 | - | - |



ДОКУМЕНТ ПОДПИСАН
ЭЛЕКТРОННОЙ ПОДПИСЬЮ

Сертификат: 009F0BDC181A023B64597F1E2579BEFB50

Владелец: ФЕДЕРАЛЬНАЯ СЛУЖБА ГОСУДАРСТВЕННОЙ

РЕГИСТРАЦИИ, КАДАСТРА И КАРТОГРАФИИ

Действителен: с 02.08.2024 по 26.10.2025

полное наименование должности

инициалы, фамилия

| | | | |
|--------------------------|--|--|--|
| Земельный участок | | | |
| вид объекта недвижимости | | | |

| | | | |
|-----------------------|------------------------------|-------------------|--------------------------|
| Лист № 11 раздела 3.2 | Всего листов раздела 3.2: 20 | Всего разделов: 8 | Всего листов выписки: 60 |
|-----------------------|------------------------------|-------------------|--------------------------|

06.02.2025г. № КУВИ-001/2025-29495643

Кадастровый номер: 78:42:0018306:52

| 1 | 2 | 3 | 4 | 5 |
|-----|----------|-----------|---|---|
| 284 | 71558.37 | 125351.74 | - | - |
| 285 | 71558.85 | 125351.88 | - | - |
| 286 | 71559.33 | 125352.02 | - | - |
| 287 | 71559.81 | 125352.16 | - | - |
| 288 | 71560.29 | 125352.3 | - | - |
| 289 | 71560.77 | 125352.43 | - | - |
| 290 | 71561.25 | 125352.57 | - | - |
| 291 | 71561.73 | 125352.7 | - | - |
| 292 | 71562.22 | 125352.83 | - | - |
| 293 | 71562.7 | 125352.96 | - | - |
| 294 | 71563.18 | 125353.08 | - | - |
| 295 | 71563.67 | 125353.21 | - | - |
| 296 | 71564.15 | 125353.33 | - | - |
| 297 | 71564.63 | 125353.46 | - | - |
| 298 | 71565.12 | 125353.58 | - | - |
| 299 | 71565.6 | 125353.7 | - | - |
| 300 | 71566.09 | 125353.82 | - | - |
| 301 | 71566.58 | 125353.93 | - | - |
| 302 | 71567.06 | 125354.05 | - | - |
| 303 | 71567.55 | 125354.16 | - | - |
| 304 | 71568.04 | 125354.27 | - | - |
| 305 | 71568.53 | 125354.39 | - | - |
| 306 | 71569.01 | 125354.49 | - | - |
| 307 | 71569.5 | 125354.6 | - | - |
| 308 | 71569.99 | 125354.71 | - | - |
| 309 | 71570.48 | 125354.81 | - | - |
| 310 | 71570.97 | 125354.92 | - | - |
| 311 | 71571.46 | 125355.02 | - | - |
| 312 | 71571.95 | 125355.12 | - | - |



ДОКУМЕНТ ПОДПИСАН
ЭЛЕКТРОННОЙ ПОДПИСЬЮ

Сертификат: 009F0BDC181A023B64597F1E2579BEFB50

Владелец: ФЕДЕРАЛЬНАЯ СЛУЖБА ГОСУДАРСТВЕННОЙ

РЕГИСТРАЦИИ, КАДАСТРА И КАРТОГРАФИИ

Действителен: с 02.08.2024 по 26.10.2025

полное наименование должности

инициалы, фамилия

| | | | |
|--------------------------|--|--|--|
| Земельный участок | | | |
| вид объекта недвижимости | | | |

| | | | |
|-----------------------|------------------------------|-------------------|--------------------------|
| Лист № 12 раздела 3.2 | Всего листов раздела 3.2: 20 | Всего разделов: 8 | Всего листов выписки: 60 |
|-----------------------|------------------------------|-------------------|--------------------------|

06.02.2025г. № КУВИ-001/2025-29495643

Кадастровый номер: 78:42:0018306:52

| 1 | 2 | 3 | 4 | 5 |
|-----|----------|-----------|---|---|
| 313 | 71572.44 | 125355.22 | - | - |
| 314 | 71572.93 | 125355.31 | - | - |
| 315 | 71573.42 | 125355.41 | - | - |
| 316 | 71573.91 | 125355.5 | - | - |
| 317 | 71574.4 | 125355.59 | - | - |
| 318 | 71574.89 | 125355.69 | - | - |
| 319 | 71575.39 | 125355.77 | - | - |
| 320 | 71575.88 | 125355.86 | - | - |
| 321 | 71576.37 | 125355.95 | - | - |
| 322 | 71576.86 | 125356.03 | - | - |
| 323 | 71577.36 | 125356.12 | - | - |
| 324 | 71577.85 | 125356.2 | - | - |
| 325 | 71578.34 | 125356.28 | - | - |
| 326 | 71578.84 | 125356.36 | - | - |
| 327 | 71579.33 | 125356.43 | - | - |
| 328 | 71579.82 | 125356.51 | - | - |
| 329 | 71580.32 | 125356.58 | - | - |
| 330 | 71580.81 | 125356.66 | - | - |
| 331 | 71581.31 | 125356.73 | - | - |
| 332 | 71581.8 | 125356.8 | - | - |
| 333 | 71582.3 | 125356.86 | - | - |
| 334 | 71582.8 | 125356.93 | - | - |
| 335 | 71583.29 | 125356.99 | - | - |
| 336 | 71583.79 | 125357.06 | - | - |
| 337 | 71584.28 | 125357.12 | - | - |
| 338 | 71584.78 | 125357.18 | - | - |
| 339 | 71585.28 | 125357.24 | - | - |
| 340 | 71585.77 | 125357.29 | - | - |
| 341 | 71586.27 | 125357.35 | - | - |



ДОКУМЕНТ ПОДПИСАН
ЭЛЕКТРОННОЙ ПОДПИСЬЮ

Сертификат: 009F0BDC181A023B64597F1E2579BEFB50

Владелец: ФЕДЕРАЛЬНАЯ СЛУЖБА ГОСУДАРСТВЕННОЙ

РЕГИСТРАЦИИ, КАДАСТРА И КАРТОГРАФИИ

Действителен: с 02.08.2024 по 26.10.2025

полное наименование должности

инициалы, фамилия

| | | | |
|--------------------------|--|--|--|
| Земельный участок | | | |
| вид объекта недвижимости | | | |

| | | | |
|-----------------------|------------------------------|-------------------|--------------------------|
| Лист № 13 раздела 3.2 | Всего листов раздела 3.2: 20 | Всего разделов: 8 | Всего листов выписки: 60 |
|-----------------------|------------------------------|-------------------|--------------------------|

06.02.2025г. № КУВИ-001/2025-29495643

Кадастровый номер: 78:42:0018306:52

| 1 | 2 | 3 | 4 | 5 |
|-----|----------|-----------|---|---|
| 342 | 71586.77 | 125357.4 | - | - |
| 343 | 71587.26 | 125357.45 | - | - |
| 344 | 71587.76 | 125357.5 | - | - |
| 345 | 71588.26 | 125357.55 | - | - |
| 346 | 71588.76 | 125357.6 | - | - |
| 347 | 71589.26 | 125357.65 | - | - |
| 348 | 71589.75 | 125357.69 | - | - |
| 349 | 71590.25 | 125357.73 | - | - |
| 350 | 71590.75 | 125357.78 | - | - |
| 351 | 71591.25 | 125357.82 | - | - |
| 352 | 71591.75 | 125357.85 | - | - |
| 353 | 71592.25 | 125357.89 | - | - |
| 354 | 71592.74 | 125357.93 | - | - |
| 355 | 71593.24 | 125357.96 | - | - |
| 356 | 71593.74 | 125357.99 | - | - |
| 357 | 71594.24 | 125358.02 | - | - |
| 358 | 71594.74 | 125358.05 | - | - |
| 359 | 71909.25 | 125354.95 | - | - |
| 360 | 71909.75 | 125354.96 | - | - |
| 361 | 71910.25 | 125354.97 | - | - |
| 362 | 71910.75 | 125354.98 | - | - |
| 363 | 71911.25 | 125354.99 | - | - |
| 364 | 71911.75 | 125354.99 | - | - |
| 365 | 71912.25 | 125355 | - | - |
| 366 | 71912.75 | 125355 | - | - |
| 367 | 71913.25 | 125355 | - | - |
| 368 | 71913.75 | 125355 | - | - |
| 369 | 71914.25 | 125355 | - | - |
| 370 | 71914.75 | 125354.99 | - | - |



ДОКУМЕНТ ПОДПИСАН
ЭЛЕКТРОННОЙ ПОДПИСЬЮ

Сертификат: 009F0BDC181A023B64597F1E2579BEFB50

Владелец: ФЕДЕРАЛЬНАЯ СЛУЖБА ГОСУДАРСТВЕННОЙ

РЕГИСТРАЦИИ, КАДАСТРА И КАРТОГРАФИИ

Действителен: с 02.08.2024 по 26.10.2025

полное наименование должности

инициалы, фамилия

| | | | |
|--------------------------|--|--|--|
| Земельный участок | | | |
| вид объекта недвижимости | | | |

| | | | |
|-----------------------|------------------------------|-------------------|--------------------------|
| Лист № 14 раздела 3.2 | Всего листов раздела 3.2: 20 | Всего разделов: 8 | Всего листов выписки: 60 |
|-----------------------|------------------------------|-------------------|--------------------------|

06.02.2025г. № КУВИ-001/2025-29495643

Кадастровый номер: 78:42:0018306:52

| 1 | 2 | 3 | 4 | 5 |
|-----|----------|-----------|---|---|
| 371 | 71915.25 | 125354.99 | - | - |
| 372 | 71915.75 | 125354.98 | - | - |
| 373 | 71916.25 | 125354.97 | - | - |
| 374 | 71916.75 | 125354.96 | - | - |
| 375 | 71917.25 | 125354.95 | - | - |
| 376 | 71917.75 | 125354.93 | - | - |
| 377 | 71918.25 | 125354.92 | - | - |
| 378 | 71918.75 | 125354.9 | - | - |
| 379 | 71919.75 | 125354.86 | - | - |
| 380 | 71920.25 | 125354.84 | - | - |
| 381 | 71920.75 | 125354.82 | - | - |
| 382 | 71921.25 | 125354.8 | - | - |
| 383 | 71921.75 | 125354.77 | - | - |
| 384 | 71922.24 | 125354.74 | - | - |
| 385 | 71922.74 | 125354.71 | - | - |
| 386 | 71923.24 | 125354.68 | - | - |
| 387 | 71923.74 | 125354.65 | - | - |
| 388 | 71924.24 | 125354.62 | - | - |
| 389 | 71924.74 | 125354.58 | - | - |
| 390 | 71925.24 | 125354.54 | - | - |
| 391 | 71925.74 | 125354.51 | - | - |
| 392 | 71926.24 | 125354.47 | - | - |
| 393 | 71926.73 | 125354.42 | - | - |
| 394 | 71927.23 | 125354.38 | - | - |
| 395 | 71927.73 | 125354.34 | - | - |
| 396 | 71928.23 | 125354.29 | - | - |
| 397 | 71928.73 | 125354.24 | - | - |
| 398 | 71929.22 | 125354.19 | - | - |
| 399 | 71929.72 | 125354.14 | - | - |



ДОКУМЕНТ ПОДПИСАН
ЭЛЕКТРОННОЙ ПОДПИСЬЮ

Сертификат: 009F0BDC181A023B64597F1E2579BEFB50

Владелец: ФЕДЕРАЛЬНАЯ СЛУЖБА ГОСУДАРСТВЕННОЙ

РЕГИСТРАЦИИ, КАДАСТРА И КАРТОГРАФИИ

Действителен: с 02.08.2024 по 26.10.2025

полное наименование должности

инициалы, фамилия

| | | | |
|--------------------------|--|--|--|
| Земельный участок | | | |
| вид объекта недвижимости | | | |

| | | | |
|-----------------------|------------------------------|-------------------|--------------------------|
| Лист № 15 раздела 3.2 | Всего листов раздела 3.2: 20 | Всего разделов: 8 | Всего листов выписки: 60 |
|-----------------------|------------------------------|-------------------|--------------------------|

06.02.2025г. № КУВИ-001/2025-29495643

Кадастровый номер: 78:42:0018306:52

| 1 | 2 | 3 | 4 | 5 |
|-----|----------|-----------|---|---|
| 400 | 71930.22 | 125354.09 | - | - |
| 401 | 71930.71 | 125354.04 | - | - |
| 402 | 71931.21 | 125353.98 | - | - |
| 403 | 71931.71 | 125353.92 | - | - |
| 404 | 71932.2 | 125353.86 | - | - |
| 405 | 71932.7 | 125353.8 | - | - |
| 406 | 71933.2 | 125353.74 | - | - |
| 407 | 71933.69 | 125353.68 | - | - |
| 408 | 71934.19 | 125353.61 | - | - |
| 409 | 71934.68 | 125353.55 | - | - |
| 410 | 71935.18 | 125353.48 | - | - |
| 411 | 71935.67 | 125353.41 | - | - |
| 412 | 71936.17 | 125353.34 | - | - |
| 413 | 71936.66 | 125353.27 | - | - |
| 414 | 71937.16 | 125353.19 | - | - |
| 415 | 71937.65 | 125353.12 | - | - |
| 416 | 71938.15 | 125353.04 | - | - |
| 417 | 71938.64 | 125352.96 | - | - |
| 418 | 71939.13 | 125352.88 | - | - |
| 419 | 71939.63 | 125352.8 | - | - |
| 420 | 71940.12 | 125352.71 | - | - |
| 421 | 71940.61 | 125352.63 | - | - |
| 422 | 71941.11 | 125352.54 | - | - |
| 423 | 71941.6 | 125352.45 | - | - |
| 424 | 71942.09 | 125352.36 | - | - |
| 425 | 71942.58 | 125352.27 | - | - |
| 426 | 71943.07 | 125352.18 | - | - |
| 427 | 71943.56 | 125352.09 | - | - |
| 428 | 71944.05 | 125351.99 | - | - |



ДОКУМЕНТ ПОДПИСАН
ЭЛЕКТРОННОЙ ПОДПИСЬЮ

Сертификат: 009F0BDC181A023B64597F1E2579BEFB50

Владелец: ФЕДЕРАЛЬНАЯ СЛУЖБА ГОСУДАРСТВЕННОЙ

РЕГИСТРАЦИИ, КАДАСТРА И КАРТОГРАФИИ

Действителен: с 02.08.2024 по 26.10.2025

полное наименование должности

инициалы, фамилия

| | | | |
|--------------------------|--|--|--|
| Земельный участок | | | |
| вид объекта недвижимости | | | |

| | | | |
|-----------------------|------------------------------|-------------------|--------------------------|
| Лист № 16 раздела 3.2 | Всего листов раздела 3.2: 20 | Всего разделов: 8 | Всего листов выписки: 60 |
|-----------------------|------------------------------|-------------------|--------------------------|

06.02.2025г. № КУВИ-001/2025-29495643

Кадастровый номер: 78:42:0018306:52

| 1 | 2 | 3 | 4 | 5 |
|-----|----------|-----------|---|---|
| 429 | 71944.54 | 125351.89 | - | - |
| 430 | 71945.03 | 125351.79 | - | - |
| 431 | 71945.52 | 125351.69 | - | - |
| 432 | 71946.01 | 125351.59 | - | - |
| 433 | 71946.5 | 125351.49 | - | - |
| 434 | 71946.99 | 125351.38 | - | - |
| 435 | 71947.48 | 125351.28 | - | - |
| 436 | 71947.97 | 125351.17 | - | - |
| 437 | 71948.46 | 125351.06 | - | - |
| 438 | 71948.94 | 125350.95 | - | - |
| 439 | 71949.43 | 125350.83 | - | - |
| 440 | 71949.92 | 125350.72 | - | - |
| 441 | 71950.4 | 125350.6 | - | - |
| 442 | 71950.89 | 125350.49 | - | - |
| 443 | 71951.38 | 125350.37 | - | - |
| 444 | 71951.86 | 125350.25 | - | - |
| 445 | 71952.35 | 125350.13 | - | - |
| 446 | 71952.83 | 125350 | - | - |
| 447 | 71953.32 | 125349.88 | - | - |
| 448 | 71953.8 | 125349.75 | - | - |
| 449 | 71954.28 | 125349.62 | - | - |
| 450 | 71954.77 | 125349.49 | - | - |
| 451 | 71955.25 | 125349.36 | - | - |
| 452 | 71955.73 | 125349.23 | - | - |
| 453 | 71956.21 | 125349.1 | - | - |
| 454 | 71956.69 | 125348.96 | - | - |
| 455 | 71957.17 | 125348.82 | - | - |
| 456 | 71957.65 | 125348.69 | - | - |
| 457 | 71957.78 | 125348.65 | - | - |



ДОКУМЕНТ ПОДПИСАН
ЭЛЕКТРОННОЙ ПОДПИСЬЮ

Сертификат: 009F0BDC181A023B64597F1E2579BEFB50

Владелец: ФЕДЕРАЛЬНАЯ СЛУЖБА ГОСУДАРСТВЕННОЙ

РЕГИСТРАЦИИ, КАДАСТРА И КАРТОГРАФИИ

Действителен: с 02.08.2024 по 26.10.2025

полное наименование должности

инициалы, фамилия

| | | | |
|--------------------------|--|--|--|
| Земельный участок | | | |
| вид объекта недвижимости | | | |

| | | | |
|-----------------------|------------------------------|-------------------|--------------------------|
| Лист № 17 раздела 3.2 | Всего листов раздела 3.2: 20 | Всего разделов: 8 | Всего листов выписки: 60 |
|-----------------------|------------------------------|-------------------|--------------------------|

06.02.2025г. № КУВИ-001/2025-29495643

Кадастровый номер: 78:42:0018306:52

| 1 | 2 | 3 | 4 | 5 |
|-----|----------|-----------|---|---|
| 458 | 71958.26 | 125348.51 | - | - |
| 459 | 71958.74 | 125348.37 | - | - |
| 460 | 71959.22 | 125348.22 | - | - |
| 461 | 71959.7 | 125348.08 | - | - |
| 462 | 71960.18 | 125347.93 | - | - |
| 463 | 71960.65 | 125347.79 | - | - |
| 464 | 71961.13 | 125347.64 | - | - |
| 465 | 71961.61 | 125347.49 | - | - |
| 466 | 71962.08 | 125347.33 | - | - |
| 467 | 71962.56 | 125347.18 | - | - |
| 468 | 71963.03 | 125347.02 | - | - |
| 469 | 71963.51 | 125346.87 | - | - |
| 470 | 71963.98 | 125346.71 | - | - |
| 471 | 71964.46 | 125346.55 | - | - |
| 472 | 71964.93 | 125346.39 | - | - |
| 473 | 71965.4 | 125346.23 | - | - |
| 474 | 71965.88 | 125346.06 | - | - |
| 475 | 71966.35 | 125345.9 | - | - |
| 476 | 71966.82 | 125345.73 | - | - |
| 477 | 71967.29 | 125345.56 | - | - |
| 478 | 71967.76 | 125345.39 | - | - |
| 479 | 71968.23 | 125345.22 | - | - |
| 480 | 71968.7 | 125345.04 | - | - |
| 481 | 71969.17 | 125344.87 | - | - |
| 482 | 71969.63 | 125344.69 | - | - |
| 483 | 71970.1 | 125344.52 | - | - |
| 484 | 71970.57 | 125344.34 | - | - |
| 485 | 71971.03 | 125344.16 | - | - |
| 486 | 71971.5 | 125343.98 | - | - |



ДОКУМЕНТ ПОДПИСАН
ЭЛЕКТРОННОЙ ПОДПИСЬЮ

Сертификат: 009F0BDC181A023B64597F1E2579BEFB50

Владелец: ФЕДЕРАЛЬНАЯ СЛУЖБА ГОСУДАРСТВЕННОЙ

РЕГИСТРАЦИИ, КАДАСТРА И КАРТОГРАФИИ

Действителен: с 02.08.2024 по 26.10.2025

полное наименование должности

инициалы, фамилия

| | | | |
|--------------------------|--|--|--|
| Земельный участок | | | |
| вид объекта недвижимости | | | |

| | | | |
|-----------------------|------------------------------|-------------------|--------------------------|
| Лист № 18 раздела 3.2 | Всего листов раздела 3.2: 20 | Всего разделов: 8 | Всего листов выписки: 60 |
|-----------------------|------------------------------|-------------------|--------------------------|

06.02.2025г. № КУВИ-001/2025-29495643

Кадастровый номер: 78:42:0018306:52

| 1 | 2 | 3 | 4 | 5 |
|-----|----------|-----------|---|---|
| 487 | 71971.97 | 125343.79 | - | - |
| 488 | 71972.43 | 125343.61 | - | - |
| 489 | 71972.89 | 125343.42 | - | - |
| 490 | 71973.36 | 125343.23 | - | - |
| 491 | 71973.82 | 125343.04 | - | - |
| 492 | 71974.28 | 125342.85 | - | - |
| 493 | 71974.74 | 125342.66 | - | - |
| 494 | 71975.21 | 125342.47 | - | - |
| 495 | 71975.67 | 125342.27 | - | - |
| 496 | 71976.13 | 125342.08 | - | - |
| 497 | 71976.59 | 125341.88 | - | - |
| 498 | 71977.04 | 125341.68 | - | - |
| 499 | 71977.5 | 125341.48 | - | - |
| 500 | 71977.96 | 125341.28 | - | - |
| 501 | 71978.42 | 125341.07 | - | - |
| 502 | 71978.87 | 125340.87 | - | - |
| 503 | 71979.33 | 125340.66 | - | - |
| 504 | 71979.78 | 125340.46 | - | - |
| 505 | 71980.24 | 125340.25 | - | - |
| 506 | 71980.69 | 125340.04 | - | - |
| 507 | 71981.14 | 125339.82 | - | - |
| 508 | 71981.59 | 125339.61 | - | - |
| 509 | 71982.05 | 125339.4 | - | - |
| 510 | 71982.5 | 125339.18 | - | - |
| 511 | 71982.95 | 125338.96 | - | - |
| 512 | 71983.4 | 125338.74 | - | - |
| 513 | 71983.85 | 125338.52 | - | - |
| 514 | 71984.29 | 125338.3 | - | - |
| 515 | 71984.74 | 125338.08 | - | - |



ДОКУМЕНТ ПОДПИСАН
ЭЛЕКТРОННОЙ ПОДПИСЬЮ

Сертификат: 009F0BDC181A023B64597F1E2579BEFB50

Владелец: ФЕДЕРАЛЬНАЯ СЛУЖБА ГОСУДАРСТВЕННОЙ

РЕГИСТРАЦИИ, КАДАСТРА И КАРТОГРАФИИ

Действителен: с 02.08.2024 по 26.10.2025

полное наименование должности

инициалы, фамилия

| | | | |
|--------------------------|--|--|--|
| Земельный участок | | | |
| вид объекта недвижимости | | | |

| | | | |
|-----------------------|------------------------------|-------------------|--------------------------|
| Лист № 19 раздела 3.2 | Всего листов раздела 3.2: 20 | Всего разделов: 8 | Всего листов выписки: 60 |
|-----------------------|------------------------------|-------------------|--------------------------|

06.02.2025г. № КУВИ-001/2025-29495643

Кадастровый номер: 78:42:0018306:52

| 1 | 2 | 3 | 4 | 5 |
|-----|----------|-----------|---|---|
| 516 | 71985.19 | 125337.85 | - | - |
| 517 | 71985.63 | 125337.63 | - | - |
| 518 | 71986.08 | 125337.4 | - | - |
| 519 | 71986.52 | 125337.17 | - | - |
| 520 | 71986.97 | 125336.94 | - | - |
| 521 | 71987.41 | 125336.71 | - | - |
| 522 | 71987.85 | 125336.47 | - | - |
| 523 | 71988.29 | 125336.24 | - | - |
| 524 | 71988.74 | 125336 | - | - |
| 525 | 71989.18 | 125335.77 | - | - |
| 526 | 71989.61 | 125335.53 | - | - |
| 527 | 71990.05 | 125335.29 | - | - |
| 528 | 71990.49 | 125335.05 | - | - |
| 529 | 71990.93 | 125334.8 | - | - |
| 530 | 71991.36 | 125334.56 | - | - |
| 531 | 71991.8 | 125334.31 | - | - |
| 532 | 71992.24 | 125334.07 | - | - |
| 533 | 71992.67 | 125333.82 | - | - |
| 534 | 71993.1 | 125333.57 | - | - |
| 535 | 71993.54 | 125333.32 | - | - |
| 536 | 71993.97 | 125333.07 | - | - |
| 537 | 71994.4 | 125332.81 | - | - |
| 538 | 71994.83 | 125332.56 | - | - |
| 539 | 71995.26 | 125332.3 | - | - |
| 540 | 71995.69 | 125332.04 | - | - |
| 541 | 71996.11 | 125331.79 | - | - |
| 542 | 71996.54 | 125331.53 | - | - |
| 543 | 71996.97 | 125331.26 | - | - |
| 544 | 71997.39 | 125331 | - | - |



ДОКУМЕНТ ПОДПИСАН
ЭЛЕКТРОННОЙ ПОДПИСЬЮ

Сертификат: 009F0BDC181A023B64597F1E2579BEFB50

Владелец: ФЕДЕРАЛЬНАЯ СЛУЖБА ГОСУДАРСТВЕННОЙ

РЕГИСТРАЦИИ, КАДАСТРА И КАРТОГРАФИИ


Действителен: с 02.08.2024 по 26.10.2025

полное наименование должности

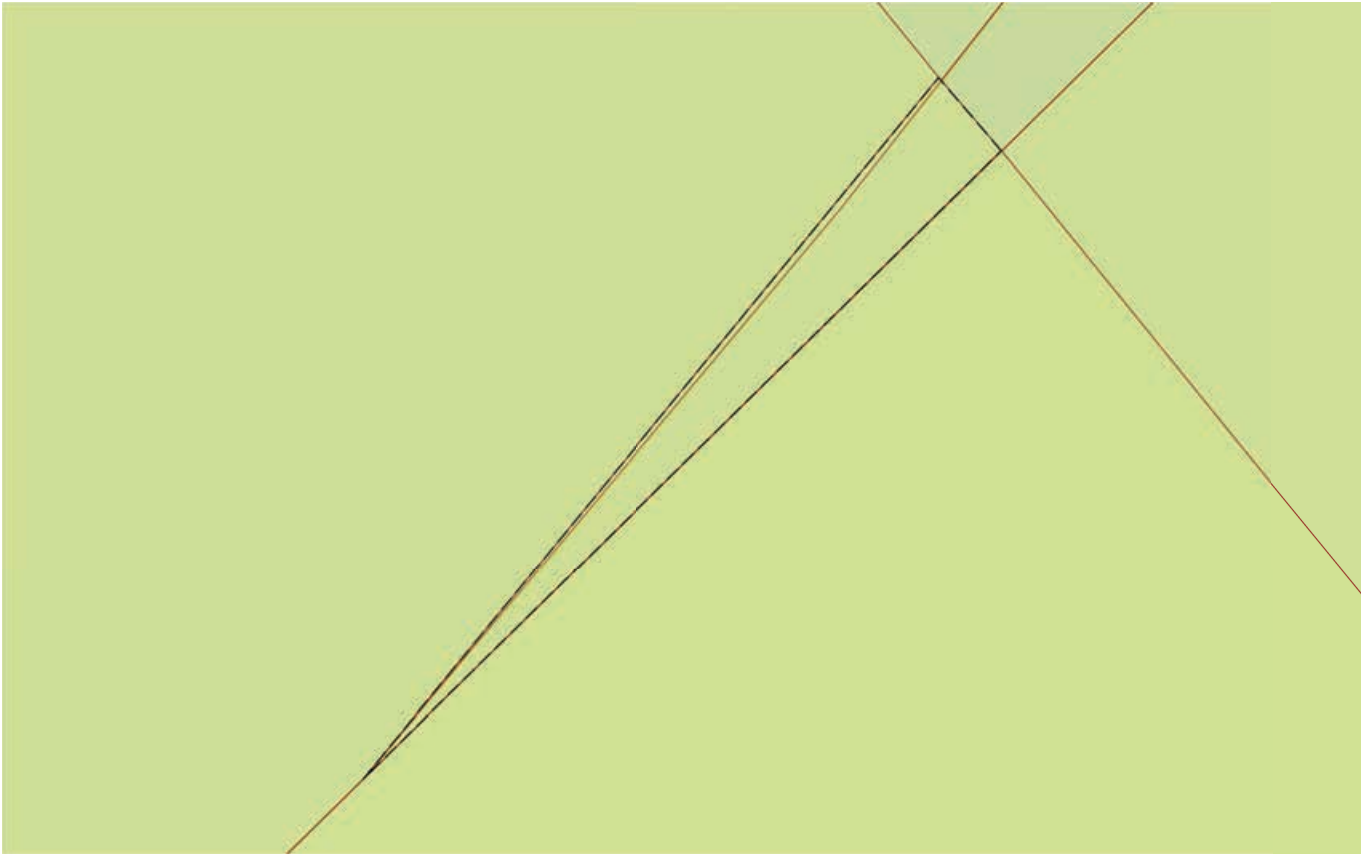
инициалы, фамилия


| | | | |
|---------------------------------------|------------------------------|-------------------|--------------------------|
| Земельный участок | | | |
| вид объекта недвижимости | | | |
| Лист № 20 раздела 3.2 | Всего листов раздела 3.2: 20 | Всего разделов: 8 | Всего листов выписки: 60 |
| 06.02.2025г. № КУВИ-001/2025-29495643 | | | |
| Кадастровый номер: | | 78:42:0018306:52 | |

| 1 | 2 | 3 | 4 | 5 |
|-----|----------|-----------|---|---|
| 545 | 71997.82 | 125330.74 | - | - |
| 546 | 71998.24 | 125330.47 | - | - |
| 547 | 71998.66 | 125330.2 | - | - |
| 548 | 71999.08 | 125329.94 | - | - |
| 549 | 71999.51 | 125329.67 | - | - |
| 550 | 71999.93 | 125329.4 | - | - |
| 551 | 72000.35 | 125329.12 | - | - |
| 552 | 72000.76 | 125328.85 | - | - |
| 553 | 72001.18 | 125328.57 | - | - |
| 554 | 72001.6 | 125328.3 | - | - |
| 555 | 72002.01 | 125328.02 | - | - |
| 556 | 72002.12 | 125327.95 | - | - |
| 557 | 72019.84 | 125311.18 | - | - |
| 558 | 72078.63 | 125256.57 | - | - |
| 1 | 72162.94 | 125180.69 | - | - |

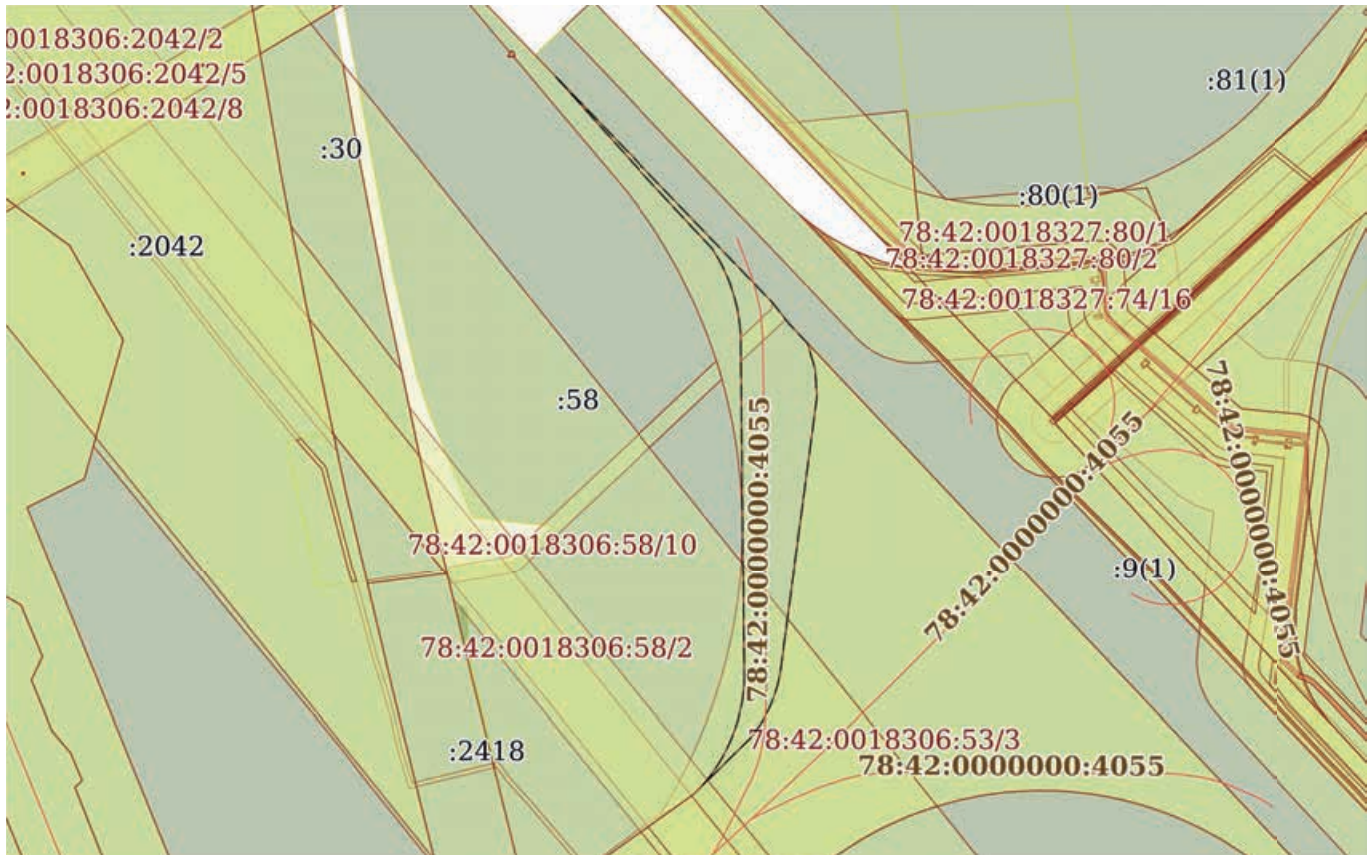
| | | |
|-------------------------------|---|-------------------|
| полное наименование должности |  ДОКУМЕНТ ПОДПИСАН ЭЛЕКТРОННОЙ ПОДПИСЬЮ Сертификат: 009F0BDC181A023B64597F1E2579BEFB50 Владелец: ФЕДЕРАЛЬНАЯ СЛУЖБА ГОСУДАРСТВЕННОЙ РЕГИСТРАЦИИ, КАДАСТРА И КАРТОГРАФИИ Действителен: с 02.08.2024 по 26.10.2025 | инициалы, фамилия |
| | | |
| | | |

Выписка из Единого государственного реестра недвижимости об объекте недвижимости
Сведения о частях земельного участка

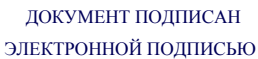
| | | | |
|---|---------------------------|---|--------------------------|
| Земельный участок | | | |
| вид объекта недвижимости | | | |
| Лист № 1 раздела 4 | Всего листов раздела 4: 4 | Всего разделов: 8 | Всего листов выписки: 60 |
| 06.02.2025г. № КУВИ-001/2025-29495643 | | | |
| Кадастровый номер: | | 78:42:0018306:52 | |
| План (чертеж, схема) части земельного участка | | Учетный номер части: 78:42:0018306:52/1 | |
|  | | | |
| Масштаб 1:50 | | Условные обозначения: | |

| | | | |
|-------------------------------|---|---|-------------------|
| полное наименование должности |  | ДОКУМЕНТ ПОДПИСАН ЭЛЕКТРОННОЙ ПОДПИСЬЮ | инициалы, фамилия |
| | Сертификат: 009F0BDC181A023B64597F1E2579BEFB50 | | |
| | Владелец: ФЕДЕРАЛЬНАЯ СЛУЖБА ГОСУДАРСТВЕННОЙ РЕГИСТРАЦИИ, КАДАСТРА И КАРТОГРАФИИ Действителен: с 02.08.2024 по 26.10.2025 | | |

Учетный номер части: 78:42:0018306:52/2

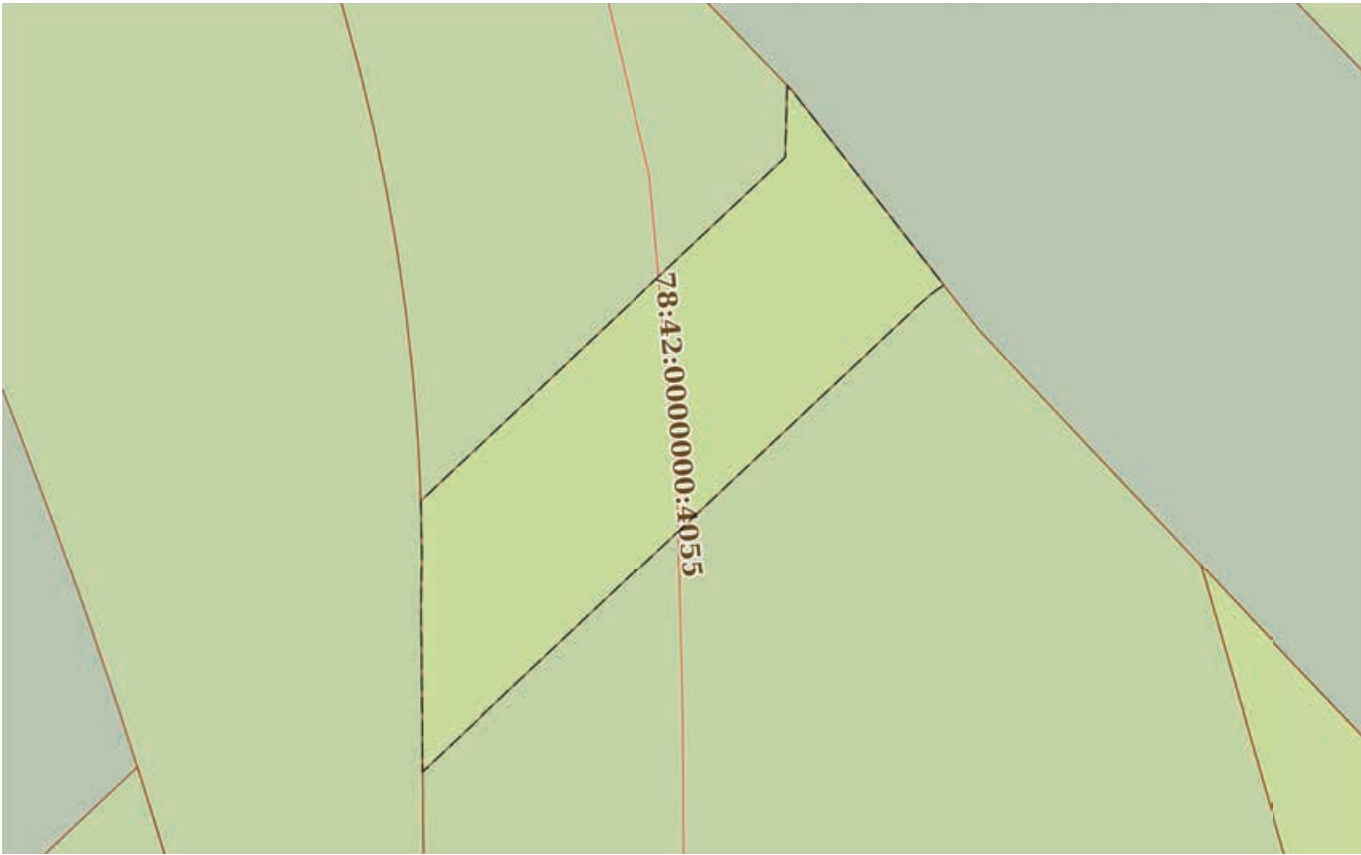



Условные обозначения:

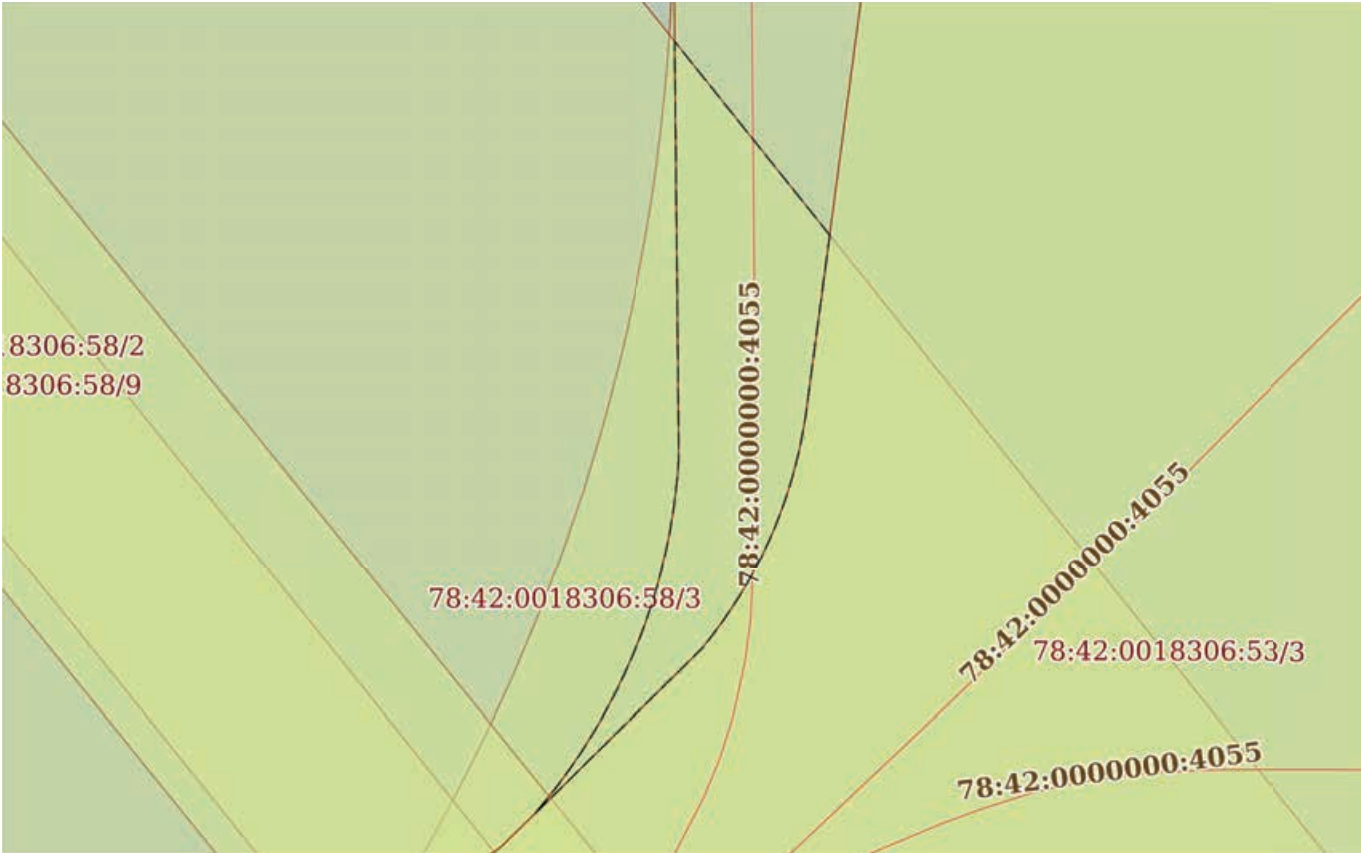



Владелец: ФЕДЕРАЛЬНАЯ СЛУЖБА ГОСУДАРСТВЕННОЙ
РЕГИСТРАЦИИ, КАДАСТРА И КАРТОГРАФИИ
Действителен: с 02.08.2024 по 26.10.2025

инициалы, фамилия

| | | | |
|---|---------------------------|---|--------------------------|
| Земельный участок | | | |
| вид объекта недвижимости | | | |
| Лист № 3 раздела 4 | Всего листов раздела 4: 4 | Всего разделов: 8 | Всего листов выписки: 60 |
| 06.02.2025г. № КУВИ-001/2025-29495643 | | | |
| Кадастровый номер: | | 78:42:0018306:52 | |
| План (чертеж, схема) части земельного участка | | Учетный номер части: 78:42:0018306:52/3 | |
|  | | | |
| Масштаб 1:600 | Условные обозначения: | | |

| | | | |
|-------------------------------|---|---|-------------------|
| полное наименование должности |  | ДОКУМЕНТ ПОДПИСАН ЭЛЕКТРОННОЙ ПОДПИСЬЮ | инициалы, фамилия |
| | Сертификат: 009F0BDC181A023B64597F1E2579BEFB50 | | |
| | Владелец: ФЕДЕРАЛЬНАЯ СЛУЖБА ГОСУДАРСТВЕННОЙ РЕГИСТРАЦИИ, КАДАСТРА И КАРТОГРАФИИ | | |
| | Действителен: с 02.08.2024 по 26.10.2025 | | |


| | | | |
|---|---------------------------|---|--------------------------|
| Земельный участок | | | |
| вид объекта недвижимости | | | |
| Лист № 4 раздела 4 | Всего листов раздела 4: 4 | Всего разделов: 8 | Всего листов выписки: 60 |
| 06.02.2025г. № КУВИ-001/2025-29495643 | | | |
| Кадастровый номер: | | 78:42:0018306:52 | |
| План (чертеж, схема) части земельного участка | | Учетный номер части: 78:42:0018306:52/4 | |
|  | | | |
| Масштаб 1:2000 | | Условные обозначения: | |

| | | |
|-------------------------------|---|-------------------|
| полное наименование должности |  ДОКУМЕНТ ПОДПИСАН ЭЛЕКТРОННОЙ ПОДПИСЬЮ Сертификат: 009F0BDC181A023B64597F1E2579BEFB50 Владелец: ФЕДЕРАЛЬНАЯ СЛУЖБА ГОСУДАРСТВЕННОЙ РЕГИСТРАЦИИ, КАДАСТРА И КАРТОГРАФИИ Действителен: с 02.08.2024 по 26.10.2025 | инициалы, фамилия |
| | | |
| | | |
| | | |

Выписка из Единого государственного реестра недвижимости об объекте недвижимости
Сведения о частях земельного участка

| Земельный участок | | | | |
|---------------------------------------|-------------|---|-------------------|--------------------------|
| вид объекта недвижимости | | | | |
| Лист № 1 раздела 4.1 | | Всего листов раздела 4.1: 2 | Всего разделов: 8 | Всего листов выписки: 60 |
| 06.02.2025г. № КУВИ-001/2025-29495643 | | | | |
| Кадастровый номер: | | 78:42:0018306:52 | | |
| Учетный номер части | Площадь, м2 | Содержание ограничения в использовании или ограничения права на объект недвижимости или обременения объекта недвижимости | | |
| 1 | 2 | 3 | | |
| 78:42:0018306:52/1 | 2 | вид ограничения (обременения): ограничения прав на земельный участок, предусмотренные статьей 56 Земельного кодекса Российской Федерации; Срок действия: не установлен; Содержание ограничения (обременения): Охранная зона магистральных трубопроводов | | |
| 78:42:0018306:52/2 | 22469 | вид ограничения (обременения): ограничения прав на земельный участок, предусмотренные статьей 56 Земельного кодекса Российской Федерации; Срок действия: не установлен; Содержание ограничения (обременения): Техническая зона Скоростной платной автомобильной дороги | | |
| 78:42:0018306:52/3 | 819 | вид ограничения (обременения): ограничения прав на земельный участок, предусмотренные статьей 56 Земельного кодекса Российской Федерации; Срок действия: не установлен; Содержание ограничения (обременения): Зона градостроительных ограничений | | |
| 78:42:0018306:52/4 | 4896 | вид ограничения (обременения): ограничения прав на земельный участок, предусмотренные статьей 56 Земельного кодекса Российской Федерации; Срок действия: не установлен; реквизиты документа-основания: решение от 18.08.2021 № А56-42324/2021 выдан: Арбитражный суд города Санкт-Петербурга и Ленинградской области; Содержание ограничения (обременения): В соответствии с п. 1 таб. 4 СП 36.13330.2012, Актуализированная редакция СНиП 2.05.06-85* Минимальные расстояния от магистральных трубопроводов до зданий, строений и сооружений, не относящихся к объектам магистральных трубопроводов - в границах зон минимальных расстояний магистральных трубопроводов не допускается размещение и строительство на расстоянии 200 м от оси магистрального трубопровода в каждую сторону следующих объектов: Городов и других населенных пунктов; коллективных садов с садовыми домиками, дачных поселков; отдельных промышленных и сельскохозяйственных предприятий; тепличных комбинатов и хозяйств; птицефабрик; молокозаводов; карьеров разработки полезных ископаемых; гаражей и открытых стоянок для автомобилей индивидуальных владельцев на количество автомобилей более 20; отдельно стоящих зданий с массовым скоплением людей (школы, больницы, клубы, детские сады и ясли, вокзалы и т. д.); жилых зданий 3 этажные и выше; железнодорожных станций; аэропортов; морских и речных портов и пристаней; гидроэлектростанций; гидротехнических сооружений морского и речного транспорта; очистных сооружений и насосных станций водопроводных, не относящихся к магистральному трубопроводу; мостов железных дорог общей сети и автомобильных дорог категорий I и II с пролетом свыше 20 м (при прокладке нефтепроводов и нефтепродуктопроводов ниже мостов по течению); | | |

| | | | |
|---------------------------------------|-----------------------------|--|--------------------------|
| Земельный участок | | | |
| вид объекта недвижимости | | | |
| Лист № 2 раздела 4.1 | Всего листов раздела 4.1: 2 | Всего разделов: 8 | Всего листов выписки: 60 |
| 06.02.2025г. № КУВИ-001/2025-29495643 | | | |
| Кадастровый номер: | | 78:42:0018306:52 | |
| | | складов легковоспламеняющихся и горючих жидкостей и газов с объемом хранения свыше 1000 м3; автозаправочных станций; мачт (башен) и сооружений многоканальной радиорелейной линии технологической связи трубопроводов, мачт (башен) и сооружений многоканальной радиорелейной линии связи операторов связи – владельцев коммуникаций; Реестровый номер границы: 78:00-6.516; Вид объекта реестра границ: Зона с особыми условиями использования территории; Вид зоны по документу: Зона минимальных расстояний до объекта "Линейное сооружение магистральный газопровод - "Серпухов-Ленинград" и ГРС "Шоссейная"; Тип зоны: Иная зона с особыми условиями использования территории | |

| | | |
|-------------------------------|---|-------------------|
| полное наименование должности |  ДОКУМЕНТ ПОДПИСАН ЭЛЕКТРОННОЙ ПОДПИСЬЮ Сертификат: 009F0BDC181A023B64597F1E2579BEFB50 Владелец: ФЕДЕРАЛЬНАЯ СЛУЖБА ГОСУДАРСТВЕННОЙ РЕГИСТРАЦИИ, КАДАСТРА И КАРТОГРАФИИ Действителен: с 02.08.2024 по 26.10.2025 | инициалы, фамилия |
| | | |
| | | |

Выписка из Единого государственного реестра недвижимости об объекте недвижимости
Сведения о частях земельного участка

| | | | |
|---------------------------------------|-----------------------------|-------------------|--------------------------|
| Земельный участок | | | |
| вид объекта недвижимости | | | |
| Лист № 1 раздела 4.2 | Всего листов раздела 4.2: 7 | Всего разделов: 8 | Всего листов выписки: 60 |
| 06.02.2025г. № КУВИ-001/2025-29495643 | | | |
| Кадастровый номер: | | 78:42:0018306:52 | |

| | | | | |
|---|---------------|-----------|-----------------------------------|---|
| Сведения о характерных точках границы части (частей) земельного участка | | | | |
| Учетный номер части: 78:42:0018306:52/1 | | | | |
| Система координат | | | | |
| Номер точки | Координаты, м | | Описание закрепления на местности | Средняя квадратичная погрешность определения координат характерных точек границ земельного участка, м |
| | X | Y | | |
| 1 | 2 | 3 | 4 | 5 |
| 1 | 71503.23 | 125323.58 | - | - |
| 2 | 71499.02 | 125319.3 | - | - |
| 3 | 71503.72 | 125323.16 | - | - |
| 1 | 71503.23 | 125323.58 | - | - |

| | | | | |
|-------------------------------|--|--|-------------------|--|
| | | <div><p>ДОКУМЕНТ ПОДПИСАН ЭЛЕКТРОННОЙ ПОДПИСЬЮ</p><p>Сертификат: 009F0BDC181A023B64597F1E2579BEFB50</p><p>Владелец: ФЕДЕРАЛЬНАЯ СЛУЖБА ГОСУДАРСТВЕННОЙ РЕГИСТРАЦИИ, КАДАСТРА И КАРТОГРАФИИ</p><p>Действителен: с 02.08.2024 по 26.10.2025</p></div> | | |
| | | | | |
| | | | | |
| полное наименование должности | | | инициалы, фамилия | |
| | | | | |

| | | | |
|--------------------------|-----------------------------|-------------------|--------------------------|
| Земельный участок | | | |
| вид объекта недвижимости | | | |
| Лист № 2 раздела 4.2 | Всего листов раздела 4.2: 7 | Всего разделов: 8 | Всего листов выписки: 60 |

06.02.2025г. № КУВИ-001/2025-29495643

Кадастровый номер: 78:42:0018306:52

| Сведения о характерных точках границы части (частей) земельного участка | | | | |
|---|---------------|-----------|-----------------------------------|---|
| Учетный номер части: 78:42:0018306:52/2 | | | | |
| Система координат СК-1964 | | | | |
| Номер точки | Координаты, м | | Описание закрепления на местности | Средняя квадратичная погрешность определения координат характерных точек границ земельного участка, м |
| | X | Y | | |
| 1 | 2 | 3 | 4 | 5 |
| 1 | 72162.94 | 125180.69 | - | - |
| 2 | 71951.08 | 125384.89 | - | - |
| 3 | 71931.9 | 125399.87 | - | - |
| 4 | 71912.98 | 125417.74 | - | - |
| 5 | 71888.78 | 125424.73 | - | - |
| 6 | 71862.97 | 125426.43 | - | - |
| 7 | 71605.08 | 125391.97 | - | - |
| 8 | 71600.84 | 125391.24 | - | - |
| 9 | 71596.63 | 125390.37 | - | - |
| 10 | 71592.45 | 125389.36 | - | - |
| 11 | 71588.31 | 125388.21 | - | - |
| 12 | 71584.21 | 125386.92 | - | - |
| 13 | 71580.15 | 125385.49 | - | - |
| 14 | 71576.15 | 125383.93 | - | - |
| 15 | 71572.2 | 125382.24 | - | - |
| 16 | 71568.3 | 125380.41 | - | - |
| 17 | 71564.48 | 125378.45 | - | - |
| 18 | 71560.72 | 125376.37 | - | - |
| 19 | 71557.03 | 125374.16 | - | - |
| 20 | 71553.42 | 125371.83 | - | - |
| 21 | 71549.88 | 125369.38 | - | - |
| 22 | 71546.43 | 125366.82 | - | - |
| 23 | 71543.08 | 125364.14 | - | - |
| 24 | 71499.02 | 125319.3 | - | - |



ДОКУМЕНТ ПОДПИСАН
ЭЛЕКТРОННОЙ ПОДПИСЬЮ

Сертификат: 009F0BDC181A023B64597F1E2579BEFB50

Владелец: ФЕДЕРАЛЬНАЯ СЛУЖБА ГОСУДАРСТВЕННОЙ

РЕГИСТРАЦИИ, КАДАСТРА И КАРТОГРАФИИ

Действителен: с 02.08.2024 по 26.10.2025

полное наименование должности

инициалы, фамилия

| | | | |
|--------------------------|--|--|--|
| Земельный участок | | | |
| вид объекта недвижимости | | | |

| | | | |
|----------------------|-----------------------------|-------------------|--------------------------|
| Лист № 3 раздела 4.2 | Всего листов раздела 4.2: 7 | Всего разделов: 8 | Всего листов выписки: 60 |
|----------------------|-----------------------------|-------------------|--------------------------|

06.02.2025г. № КУВИ-001/2025-29495643

Кадастровый номер: 78:42:0018306:52

| 1 | 2 | 3 | 4 | 5 |
|----|----------|-----------|---|---|
| 25 | 71502.85 | 125322.51 | - | - |
| 26 | 71506.79 | 125325.61 | - | - |
| 27 | 71510.82 | 125328.58 | - | - |
| 28 | 71514.94 | 125331.42 | - | - |
| 29 | 71519.15 | 125334.13 | - | - |
| 30 | 71523.44 | 125336.71 | - | - |
| 31 | 71527.81 | 125339.15 | - | - |
| 32 | 71532.26 | 125341.46 | - | - |
| 33 | 71536.77 | 125343.62 | - | - |
| 34 | 71541.35 | 125345.65 | - | - |
| 35 | 71545.99 | 125347.53 | - | - |
| 36 | 71550.69 | 125349.26 | - | - |
| 37 | 71555.44 | 125350.84 | - | - |
| 38 | 71560.23 | 125352.28 | - | - |
| 39 | 71565.07 | 125353.56 | - | - |
| 40 | 71569.95 | 125354.7 | - | - |
| 41 | 71574.86 | 125355.68 | - | - |
| 42 | 71579.8 | 125356.5 | - | - |
| 43 | 71584.76 | 125357.17 | - | - |
| 44 | 71589.74 | 125357.69 | - | - |
| 45 | 71594.74 | 125358.05 | - | - |
| 46 | 71746.86 | 125356.55 | - | - |
| 47 | 71748.33 | 125356.56 | - | - |
| 48 | 71749.27 | 125356.53 | - | - |
| 49 | 71909.25 | 125354.95 | - | - |
| 50 | 71914.16 | 125354.99 | - | - |
| 51 | 71919.07 | 125354.89 | - | - |
| 52 | 71923.98 | 125354.63 | - | - |
| 53 | 71928.87 | 125354.22 | - | - |



ДОКУМЕНТ ПОДПИСАН
ЭЛЕКТРОННОЙ ПОДПИСЬЮ

Сертификат: 009F0BDC181A023B64597F1E2579BEFB50

Владелец: ФЕДЕРАЛЬНАЯ СЛУЖБА ГОСУДАРСТВЕННОЙ

РЕГИСТРАЦИИ, КАДАСТРА И КАРТОГРАФИИ

Действителен: с 02.08.2024 по 26.10.2025

полное наименование должности

инициалы, фамилия

| | | | |
|--------------------------|--|--|--|
| Земельный участок | | | |
| вид объекта недвижимости | | | |

| | | | |
|----------------------|-----------------------------|-------------------|--------------------------|
| Лист № 4 раздела 4.2 | Всего листов раздела 4.2: 7 | Всего разделов: 8 | Всего листов выписки: 60 |
|----------------------|-----------------------------|-------------------|--------------------------|

06.02.2025г. № КУВИ-001/2025-29495643

Кадастровый номер: 78:42:0018306:52

| 1 | 2 | 3 | 4 | 5 |
|----|----------|-----------|---|---|
| 54 | 71933.75 | 125353.67 | - | - |
| 55 | 71938.61 | 125352.96 | - | - |
| 56 | 71943.45 | 125352.1 | - | - |
| 57 | 71948.26 | 125351.1 | - | - |
| 58 | 71953.04 | 125349.94 | - | - |
| 59 | 71957.77 | 125348.65 | - | - |
| 60 | 71962.47 | 125347.2 | - | - |
| 61 | 71967.12 | 125345.61 | - | - |
| 62 | 71971.72 | 125343.88 | - | - |
| 63 | 71976.26 | 125342.01 | - | - |
| 64 | 71980.74 | 125340 | - | - |
| 65 | 71985.16 | 125337.86 | - | - |
| 66 | 71989.51 | 125335.58 | - | - |
| 67 | 71993.79 | 125333.16 | - | - |
| 68 | 71997.99 | 125330.62 | - | - |
| 69 | 72002.12 | 125327.95 | - | - |
| 70 | 72019.84 | 125311.18 | - | - |
| 71 | 72078.63 | 125256.57 | - | - |
| 1 | 72162.94 | 125180.69 | - | - |



ДОКУМЕНТ ПОДПИСАН
ЭЛЕКТРОННОЙ ПОДПИСЬЮ

Сертификат: 009F0BDC181A023B64597F1E2579BEFB50

Владелец: ФЕДЕРАЛЬНАЯ СЛУЖБА ГОСУДАРСТВЕННОЙ

РЕГИСТРАЦИИ, КАДАСТРА И КАРТОГРАФИИ

Действителен: с 02.08.2024 по 26.10.2025

полное наименование должности

инициалы, фамилия

| | | | | |
|---|---------------|-----------------------------|-----------------------------------|---|
| Земельный участок | | | | |
| вид объекта недвижимости | | | | |
| Лист № 5 раздела 4.2 | | Всего листов раздела 4.2: 7 | | Всего разделов: 8 |
| Всего листов выписки: 60 | | | | |
| 06.02.2025г. № КУВИ-001/2025-29495643 | | | | |
| Кадастровый номер: | | | 78:42:0018306:52 | |
| Сведения о характерных точках границы части (частей) земельного участка | | | | |
| Учетный номер части: 78:42:0018306:52/3 | | | | |
| Система координат СК-1964 | | | | |
| Номер точки | Координаты, м | | Описание закрепления на местности | Средняя квадратичная погрешность определения координат характерных точек границ земельного участка, м |
| | X | Y | | |
| 1 | 2 | 3 | 4 | 5 |
| 1 | 71951.55 | 125384.44 | - | - |
| 2 | 71951.08 | 125384.89 | - | - |
| 3 | 71935.54 | 125397.03 | - | - |
| 4 | 71935.25 | 125396.59 | - | - |
| 5 | 71934.78 | 125395.96 | - | - |
| 6 | 71934.27 | 125395.37 | - | - |
| 7 | 71896.41 | 125355.08 | - | - |
| 8 | 71909.25 | 125354.95 | - | - |
| 9 | 71913.73 | 125354.99 | - | - |
| 10 | 71918.22 | 125354.92 | - | - |
| 11 | 71945.8 | 125384.27 | - | - |
| 1 | 71951.55 | 125384.44 | - | - |



ДОКУМЕНТ ПОДПИСАН
ЭЛЕКТРОННОЙ ПОДПИСЬЮ

Сертификат: 009F0BDC181A023B64597F1E2579BEFB50

Владелец: ФЕДЕРАЛЬНАЯ СЛУЖБА ГОСУДАРСТВЕННОЙ
РЕГИСТРАЦИИ, КАДАСТРА И КАРТОГРАФИИ
Действителен: с 02.08.2024 по 26.10.2025

полное наименование должности

инициалы, фамилия


| | | | |
|--------------------------|-----------------------------|-------------------|--------------------------|
| Земельный участок | | | |
| вид объекта недвижимости | | | |
| Лист № 6 раздела 4.2 | Всего листов раздела 4.2: 7 | Всего разделов: 8 | Всего листов выписки: 60 |

06.02.2025г. № КУВИ-001/2025-29495643


Кадастровый номер: 78:42:0018306:52

| | | | |
|---|--|--|--|
| Сведения о характерных точках границы части (частей) земельного участка | | | |
| Учетный номер части: 78:42:0018306:52/4 | | | |
| Система координат | | | |

| Номер точки | Координаты, м | | Описание закрепления на местности | Средняя квадратичная погрешность определения координат характерных точек границ земельного участка, м |
|-------------|---------------|-----------|-----------------------------------|---|
| | X | Y | | |
| 1 | 2 | 3 | 4 | 5 |
| 1 | 71654.09 | 125398.52 | - | - |
| 2 | 71605.08 | 125391.97 | - | - |
| 3 | 71600.84 | 125391.24 | - | - |
| 4 | 71596.63 | 125390.37 | - | - |
| 5 | 71592.45 | 125389.36 | - | - |
| 6 | 71588.31 | 125388.21 | - | - |
| 7 | 71584.21 | 125386.92 | - | - |
| 8 | 71580.15 | 125385.49 | - | - |
| 9 | 71576.15 | 125383.93 | - | - |
| 10 | 71572.2 | 125382.24 | - | - |
| 11 | 71568.3 | 125380.41 | - | - |
| 12 | 71564.48 | 125378.45 | - | - |
| 13 | 71560.72 | 125376.37 | - | - |
| 14 | 71557.03 | 125374.16 | - | - |
| 15 | 71553.42 | 125371.83 | - | - |
| 16 | 71549.88 | 125369.38 | - | - |
| 17 | 71546.43 | 125366.82 | - | - |
| 18 | 71543.08 | 125364.14 | - | - |
| 19 | 71499.02 | 125319.3 | - | - |
| 20 | 71502.85 | 125322.51 | - | - |
| 21 | 71506.79 | 125325.61 | - | - |
| 22 | 71510.82 | 125328.58 | - | - |
| 23 | 71514.94 | 125331.42 | - | - |
| 24 | 71519.15 | 125334.13 | - | - |

| | | |
|-------------------------------|---|-------------------|
| полное наименование должности |  ДОКУМЕНТ ПОДПИСАН ЭЛЕКТРОННОЙ ПОДПИСЬЮ Сертификат: 009F0BDC181A023B64597F1E2579BEFB50 Владелец: ФЕДЕРАЛЬНАЯ СЛУЖБА ГОСУДАРСТВЕННОЙ РЕГИСТРАЦИИ, КАДАСТРА И КАРТОГРАФИИ Действителен: с 02.08.2024 по 26.10.2025 | инициалы, фамилия |
| | | |
| | | |

| Земельный участок | | | | |
|---------------------------------------|----------|-----------------------------|------------------|-------------------|
| вид объекта недвижимости | | | | |
| Лист № 7 раздела 4.2 | | Всего листов раздела 4.2: 7 | | Всего разделов: 8 |
| Всего листов выписки: 60 | | | | |
| 06.02.2025г. № КУВИ-001/2025-29495643 | | | | |
| Кадастровый номер: | | | 78:42:0018306:52 | |
| 1 | 2 | 3 | 4 | 5 |
| 25 | 71523.44 | 125336.71 | - | - |
| 26 | 71527.81 | 125339.15 | - | - |
| 27 | 71532.26 | 125341.46 | - | - |
| 28 | 71536.77 | 125343.62 | - | - |
| 29 | 71541.35 | 125345.65 | - | - |
| 30 | 71545.99 | 125347.53 | - | - |
| 31 | 71550.69 | 125349.26 | - | - |
| 32 | 71555.44 | 125350.84 | - | - |
| 33 | 71560.23 | 125352.28 | - | - |
| 34 | 71565.07 | 125353.56 | - | - |
| 35 | 71569.95 | 125354.7 | - | - |
| 36 | 71574.86 | 125355.68 | - | - |
| 37 | 71579.8 | 125356.5 | - | - |
| 38 | 71584.76 | 125357.17 | - | - |
| 39 | 71589.74 | 125357.69 | - | - |
| 40 | 71594.74 | 125358.05 | - | - |
| 41 | 71705.9 | 125356.95 | - | - |
| 1 | 71654.09 | 125398.52 | - | - |

| | | |
|-------------------------------|---|-------------------|
| полное наименование должности |  <p>ДОКУМЕНТ ПОДПИСАН ЭЛЕКТРОННОЙ ПОДПИСЬЮ</p> <p>Сертификат: 009F0BDC181A023B64597F1E2579BEFB50</p> <p>Владелец: ФЕДЕРАЛЬНАЯ СЛУЖБА ГОСУДАРСТВЕННОЙ РЕГИСТРАЦИИ, КАДАСТРА И КАРТОГРАФИИ</p> <p>Действителен: с 02.08.2024 по 26.10.2025</p> | инициалы, фамилия |
| | | |

Филиал публично-правовой компании "Роскадастр" по Санкт-Петербургу

полное наименование органа регистрации прав

Выписка из Единого государственного реестра недвижимости об объекте недвижимости

Сведения о характеристиках объекта недвижимости

На основании запроса от 03.02.2025, поступившего на рассмотрение 03.02.2025, сообщаем, что согласно записям Единого государственного реестра недвижимости:


Раздел 1 Лист 1

| | | | |
|--------------------------|--|--|--|
| Земельный участок | | | |
| вид объекта недвижимости | | | |

| | | | |
|--------------------|---------------------------|-------------------|---------------------------|
| Лист № 1 раздела 1 | Всего листов раздела 1: 3 | Всего разделов: 8 | Всего листов выписки: 125 |
|--------------------|---------------------------|-------------------|---------------------------|

| | |
|---------------------------------------|------------------|
| 06.02.2025г. № КУВИ-001/2025-29438467 | |
| Кадастровый номер: | 78:42:0018306:53 |
| Номер кадастрового квартала: | 78:42:0018306 |
| Дата присвоения кадастрового номера: | 23.03.2012 |

| | |
|---|--|
| Ранее присвоенный государственный учетный номер: | Кадастровый номер 78:42:18306:53 |
| Местоположение: | Санкт-Петербург, посёлок Шушары, территория предприятия "Детскосельское", участок 169, (Центральный) |
| Площадь: | 143409 +/- 132 |
| Кадастровая стоимость, руб.: | 178174640.01 |
| Кадастровые номера расположенных в пределах земельного участка объектов недвижимости: | 78:42:0000000:4055 |
| Кадастровые номера объектов недвижимости, из которых образован объект недвижимости: | 78:42:18306:8 |
| Кадастровые номера образованных объектов недвижимости: | данные отсутствуют |
| Категория земель: | Земли населенных пунктов |
| Виды разрешенного использования: | Для размещения объектов внутригородского транспорта (пассажирского и грузового) |
| Сведения о кадастровом инженере: | данные отсутствуют |
| Сведения о лесах, водных объектах и об иных природных объектах, расположенных в пределах земельного участка: | данные отсутствуют |
| Сведения о том, что земельный участок полностью расположен в границах зоны с особыми условиями использования территории, территории объекта культурного наследия, публичного сервитута: | данные отсутствуют |
| Сведения о том, что земельный участок расположен в границах особой экономической зоны, территории опережающего развития, зоны территориального развития в Российской Федерации, игровой зоны: | данные отсутствуют |

| | | | | | |
|---|--|---|--|-------------------|--|
|  | | ДОКУМЕНТ ПОДПИСАН ЭЛЕКТРОННОЙ ПОДПИСЬЮ | | | |
| Сертификат: 009F0BDC181A023B64597F1E2579BEFB50 | | | | | |
| Владелец: ФЕДЕРАЛЬНАЯ СЛУЖБА ГОСУДАРСТВЕННОЙ РЕГИСТРАЦИИ, КАДАСТРА И КАРТОГРАФИИ | | | | инициалы, фамилия | |
| Действителен: с 02.08.2024 по 26.10.2025 | | | | | |

| | | | |
|---|---------------------------|--|---------------------------|
| Земельный участок | | | |
| вид объекта недвижимости | | | |
| Лист № 2 раздела 1 | Всего листов раздела 1: 3 | Всего разделов: 8 | Всего листов выписки: 125 |
| 06.02.2025г. № КУВИ-001/2025-29438467 | | | |
| Кадастровый номер: | | 78:42:0018306:53 | |
| Сведения о том, что земельный участок расположен в границах особо охраняемой природной территории, Байкальской природной территории и ее экологических зон, лесопарковом зеленом поясе, охотничьего угодья, лесничества: | | данные отсутствуют | |
| Сведения о расположении земельного участка и (или) расположенного на нем объекта недвижимости в границах территории, в отношении которой принято решение о резервировании земель для государственных или муниципальных нужд: | | данные отсутствуют | |
| Сведения о результатах проведения государственного земельного надзора: | | данные отсутствуют | |
| Сведения о расположении земельного участка в границах территории, в отношении которой утвержден проект межевания территории: | | данные отсутствуют | |
| Условный номер земельного участка: | | данные отсутствуют | |
| Сведения о принятии акта и (или) заключении договора, предусматривающих предоставление в соответствии с земельным законодательством исполнительным органом государственным органом власти или органом местного самоуправления, находящегося в государственной или муниципальной собственности земельного участка для строительства наемного дома социального использования или наемного дома коммерческого использования: | | данные отсутствуют | |
| Сведения о том, что земельный участок или земельные участки образованы на основании решения об изъятии земельного участка и (или) расположенного на нем объекта недвижимости для государственных или муниципальных нужд: | | данные отсутствуют | |
| Сведения о том, что земельный участок образован из земель или земельного участка, государственная собственность на которые не разграничена: | | данные отсутствуют | |
| Сведения о наличии земельного спора о местоположении границ земельных участков: | | данные отсутствуют | |
| Статус записи об объекте недвижимости: | | Сведения об объекте недвижимости имеют статус "актуальные" | |
| Особые отметки: | | Сведения об ограничениях права на объект недвижимости, обременениях данного объекта, не зарегистрированных в реестре прав, ограничений прав и обременений недвижимого имущества: вид | |



ДОКУМЕНТ ПОДПИСАН
ЭЛЕКТРОННОЙ ПОДПИСЬЮ

Сертификат: 009F0BDC181A023B64597F1E2579BEFB50

Владелец: ФЕДЕРАЛЬНАЯ СЛУЖБА ГОСУДАРСТВЕННОЙ


РЕГИСТРАЦИИ, КАДАСТРА И КАРТОГРАФИИ

Действителен: с 02.08.2024 по 26.10.2025

полное наименование должности

инициалы, фамилия

| | | | |
|---------------------------------------|---------------------------|--|---------------------------|
| Земельный участок | | | |
| вид объекта недвижимости | | | |
| Лист № 3 раздела 1 | Всего листов раздела 1: 3 | Всего разделов: 8 | Всего листов выписки: 125 |
| 06.02.2025г. № КУВИ-001/2025-29438467 | | | |
| Кадастровый номер: | | 78:42:0018306:53 | |
| | | ограничения (обременения): ограничения прав на земельный участок, предусмотренные статьей 56 Земельного кодекса Российской Федерации; срок действия не установлен. вид ограничения (обременения): ограничения прав на земельный участок, предусмотренные статьей 56 Земельного кодекса Российской Федерации; срок действия не установлен. вид ограничения (обременения): ограничения прав на земельный участок, предусмотренные статьей 56 Земельного кодекса Российской Федерации; срок действия не установлен. вид ограничения (обременения): ограничения прав на земельный участок, предусмотренные статьей 56 Земельного кодекса Российской Федерации; срок действия: с 26.05.2021; реквизиты документа-основания: постановление «Правила охраны магистральных газопроводов» от 24.04.1972 № 9 выдан: Госгортехнадзор России. вид ограничения (обременения): ограничения прав на земельный участок, предусмотренные статьей 56 Земельного кодекса Российской Федерации; срок действия: с 17.02.2022; реквизиты документа-основания: решение от 18.08.2021 № А56-42324/2021 выдан: Арбитражный суд города Санкт-Петербурга и Ленинградской области. вид ограничения (обременения): ограничения прав на земельный участок, предусмотренные статьей 56 Земельного кодекса Российской Федерации; срок действия: с 01.07.2023; реквизиты документа-основания: постановление Правительства РФ от 09.07.1995 № 578 выдан: Правительство Российской Федерации. | |
| Получатель выписки: | | Янгирова Лилия Ямилевна | |

| | | | |
|-------------------------------|---|--|-------------------|
| полное наименование должности |  ДОКУМЕНТ ПОДПИСАН ЭЛЕКТРОННОЙ ПОДПИСЬЮ Сертификат: 009F0BDC181A023B64597F1E2579BEFB50 Владелец: ФЕДЕРАЛЬНАЯ СЛУЖБА ГОСУДАРСТВЕННОЙ РЕГИСТРАЦИИ, КАДАСТРА И КАРТОГРАФИИ Действителен: с 02.08.2024 по 26.10.2025 | | инициалы, фамилия |
| | | | |
| | | | |
| | | | |

Выписка из Единого государственного реестра недвижимости об объекте недвижимости
Сведения о зарегистрированных правах

| | | | |
|---------------------------------------|---|---|---|
| Земельный участок | | | |
| вид объекта недвижимости | | | |
| Лист № 1 раздела 2 | | Всего листов раздела 2: 3 | Всего разделов: 8 |
| Всего листов выписки: 125 | | | |
| 06.02.2025г. № КУВИ-001/2025-29438467 | | | |
| Кадастровый номер: | | 78:42:0018306:53 | |
| 1 | Правообладатель (правообладатели): | 1.1 | Российская Федерация |
| | Сведения о возможности предоставления третьим лицам персональных данных физического лица: | 1.1.1 | данные отсутствуют |
| 2 | Вид, номер, дата и время государственной регистрации права: | 2.1 | Собственность 78-78-06/041/2012-380 02.11.2012 00:00:00 |
| 3 | Сведения об осуществлении государственной регистрации сделки, права без необходимого в силу закона согласия третьего лица, органа: | 3.1 | данные отсутствуют |
| 4 | Ограничение прав и обременение объекта недвижимости: | | |
| | 4.1 вид: | Аренда | |
| | дата государственной регистрации: | 18.03.2015 15:58:29 | |
| | номер государственной регистрации: | 78-78/006-78/063/007/2015-138/21 | |
| | срок, на который установлены ограничение прав и обременение объекта недвижимости: | Срок действия с 18.03.2015 с 18.03.2015 на 49 лет | |
| | лицо, в пользу которого установлены ограничение прав и обременение объекта недвижимости: | Государственная компания "Российские автомобильные дороги", ИНН: 7717151380 | |
| | сведения о возможности предоставления третьим лицам персональных данных физического лица | данные отсутствуют | |
| | основание государственной регистрации: | Договор аренды земельных участков, передаваемых государственной компании "Российские автомобильные дороги", № 12-ГК, выдан 03.02.2015, дата государственной регистрации: 18.03.2015, номер государственной регистрации: 78-78/006-78/063/007/2015-138/1 | |
| | сведения об осуществлении государственной регистрации сделки, права, ограничения права без необходимого в силу закона согласия третьего лица, органа: | данные отсутствуют | |
| | сведения об управляющем залогом и о договоре управления залогом, если такой договор заключен для управления ипотекой: | данные отсутствуют | |

| | | | |
|---|--|---|-------------------|
|  | | ДОКУМЕНТ ПОДПИСАН ЭЛЕКТРОННОЙ ПОДПИСЬЮ | |
| полное наименование должности | | Сертификат: 009F0BDC181A023B64597F1E2579BEFB50 Владелец: ФЕДЕРАЛЬНАЯ СЛУЖБА ГОСУДАРСТВЕННОЙ РЕГИСТРАЦИИ, КАДАСТРА И КАРТОГРАФИИ Действителен: с 02.08.2024 по 26.10.2025 | инициалы, фамилия |

| | | |
|---------------------------------------|---|--|
| Земельный участок | | |
| вид объекта недвижимости | | |
| Лист № 2 раздела 2 | Всего листов раздела 2: 3 | Всего разделов: 8 |
| 06.02.2025г. № КУВИ-001/2025-29438467 | | |
| Кадастровый номер: | | 78:42:0018306:53 |
| | сведения о депозитарии, который осуществляет хранение обездвиженной документарной закладной или электронной закладной: | |
| | ведения о внесении изменений или дополнений в регистрационную запись об ипотеке: | |
| 4 | Ограничение прав и обременение объекта недвижимости: | |
| 4.1 | вид: | Прочие ограничения прав и обременения объекта недвижимости |
| | дата государственной регистрации: | 09.06.2012 00:00:00 |
| | номер государственной регистрации: | 78-78-06/098/2012-325 |
| | срок, на который установлены ограничение прав и обременение объекта недвижимости: | данные отсутствуют |
| | лицо, в пользу которого установлены ограничение прав и обременение объекта недвижимости: | данные о правообладателе отсутствуют |
| | сведения о возможности предоставления третьим лицам персональных данных физического лица | данные отсутствуют |
| | основание государственной регистрации: | Кадастровый паспорт земельного участка (Выписка из государственного кадастра недвижимости), № 6483, выдан 23.03.2012 |
| | сведения об осуществлении государственной регистрации сделки, права, ограничения права без необходимого в силу закона согласия третьего лица, органа: | данные отсутствуют |
| | сведения об управляющем залогом и о договоре управления залогом, если такой договор заключен для управления ипотекой: | данные отсутствуют |
| | сведения о депозитарии, который осуществляет хранение обездвиженной документарной закладной или электронной закладной: | |
| | ведения о внесении изменений или дополнений в регистрационную запись об ипотеке: | |
| 5 | Договоры участия в долевом строительстве: | не зарегистрировано |
| 6 | Заявленные в судебном порядке права требования: | данные отсутствуют |
| 7 | Сведения о возможности предоставления третьим лицам персональных данных физического лица | данные отсутствуют |



ДОКУМЕНТ ПОДПИСАН
ЭЛЕКТРОННОЙ ПОДПИСЬЮ

Сертификат: 009F0BDC181A023B64597F1E2579BEFB50

Владелец: ФЕДЕРАЛЬНАЯ СЛУЖБА ГОСУДАРСТВЕННОЙ


РЕГИСТРАЦИИ, КАДАСТРА И КАРТОГРАФИИ

Действителен: с 02.08.2024 по 26.10.2025

полное наименование должности

инициалы, фамилия


| | | | |
|---------------------------------------|--|--------------------|---------------------------|
| Земельный участок | | | |
| вид объекта недвижимости | | | |
| Лист № 3 раздела 2 | Всего листов раздела 2: 3 | Всего разделов: 8 | Всего листов выписки: 125 |
| 06.02.2025г. № КУВИ-001/2025-29438467 | | | |
| Кадастровый номер: | | 78:42:0018306:53 | |
| 8 | Сведения о возражении в отношении зарегистрированного права: | данные отсутствуют | |
| 9 | Сведения о наличии решения об изъятии объекта недвижимости для государственных и муниципальных нужд: | данные отсутствуют | |
| 10 | Сведения о невозможности государственной регистрации без личного участия правообладателя или его законного представителя: | данные отсутствуют | |
| 11 | Правопритязания и сведения о наличии поступивших, но не рассмотренных заявлений о проведении государственной регистрации права (перехода, прекращения права), ограничения права или обременения объекта недвижимости, сделки в отношении объекта недвижимости: | отсутствуют | |
| 11 | Сведения о невозможности государственной регистрации перехода, прекращения, ограничения права на земельный участок из земель сельскохозяйственного назначения: | данные отсутствуют | |

| | | |
|-------------------------------|---|-------------------|
| полное наименование должности |  ДОКУМЕНТ ПОДПИСАН ЭЛЕКТРОННОЙ ПОДПИСЬЮ Сертификат: 009F0BDC181A023B64597F1E2579BEFB50 Владелец: ФЕДЕРАЛЬНАЯ СЛУЖБА ГОСУДАРСТВЕННОЙ РЕГИСТРАЦИИ, КАДАСТРА И КАРТОГРАФИИ Действителен: с 02.08.2024 по 26.10.2025 | инициалы, фамилия |
| | | |
| | | |

Выписка из Единого государственного реестра недвижимости об объекте недвижимости
Описание местоположения земельного участка

| | | | |
|---------------------------------------|------------------------------|-------------------|---------------------------|
| Земельный участок | | | |
| вид объекта недвижимости | | | |
| Лист № 1 раздела 3.1 | Всего листов раздела 3.1: 51 | Всего разделов: 8 | Всего листов выписки: 125 |
| 06.02.2025г. № КУВИ-001/2025-29438467 | | | |
| Кадастровый номер: | | 78:42:0018306:53 | |

| Описание местоположения границ земельного участка | | | | | | | |
|---|-------------|-----------|-------------------|------------------------------|-----------------------------------|-------------------------------------|---|
| № п/п | Номер точки | | Дирекционный угол | Горизонтальное проложение, м | Описание закрепления на местности | Кадастровые номера смежных участков | Сведения об адресах правообладателей смежных земельных участков |
| | начальн ая | конечн ая | | | | | |
| 1 | 2 | 3 | 4 | 5 | 6 | 7 | 8 |
| 1 | 1.1.1 | 1.1.2 | 136°38.4` | 996.5 | данные отсутствуют | 78:42:0000000:9(1) | данные отсутствуют |
| 2 | 1.1.2 | 1.1.3 | 227°29.4` | 0.33 | данные отсутствуют | 78:42:0018306:57(1) | данные отсутствуют |
| 3 | 1.1.3 | 1.1.4 | 312°14.8` | 313.58 | данные отсутствуют | 78:42:0018306:57(1) | данные отсутствуют |
| 4 | 1.1.4 | 1.1.5 | 315°0.0` | 0.16 | данные отсутствуют | 78:42:0018306:57(1) | данные отсутствуют |
| 5 | 1.1.5 | 1.1.6 | 314°11.6` | 0.5 | данные отсутствуют | 78:42:0018306:57(1) | данные отсутствуют |
| 6 | 1.1.6 | 1.1.7 | 314°11.6` | 0.5 | данные отсутствуют | 78:42:0018306:57(1) | данные отсутствуют |
| 7 | 1.1.7 | 1.1.8 | 313°21.8` | 0.5 | данные отсутствуют | 78:42:0018306:57(1) | данные отсутствуют |
| 8 | 1.1.8 | 1.1.9 | 314°11.6` | 0.5 | данные отсутствуют | 78:42:0018306:57(1) | данные отсутствуют |
| 9 | 1.1.9 | 1.1.10 | 314°11.6` | 0.5 | данные отсутствуют | 78:42:0018306:57(1) | данные отсутствуют |
| 10 | 1.1.10 | 1.1.11 | 313°21.8` | 0.5 | данные отсутствуют | 78:42:0018306:57(1) | данные отсутствуют |
| 11 | 1.1.11 | 1.1.12 | 314°11.6` | 0.5 | данные отсутствуют | 78:42:0018306:57(1) | данные отсутствуют |
| 12 | 1.1.12 | 1.1.13 | 313°21.8` | 0.5 | данные отсутствуют | 78:42:0018306:57(1) | данные отсутствуют |
| 13 | 1.1.13 | 1.1.14 | 314°11.6` | 0.5 | данные отсутствуют | 78:42:0018306:57(1) | данные отсутствуют |
| 14 | 1.1.14 | 1.1.15 | 313°21.8` | 0.5 | данные отсутствуют | 78:42:0018306:57(1) | данные отсутствуют |
| 15 | 1.1.15 | 1.1.16 | 313°24.5` | 0.51 | данные отсутствуют | 78:42:0018306:57(1) | данные отсутствуют |
| 16 | 1.1.16 | 1.1.17 | 313°21.8` | 0.5 | данные отсутствуют | 78:42:0018306:57(1) | данные отсутствуют |
| 17 | 1.1.17 | 1.1.18 | 312°34.8` | 0.5 | данные отсутствуют | 78:42:0018306:57(1) | данные отсутствуют |
| 18 | 1.1.18 | 1.1.19 | 313°21.8` | 0.5 | данные отсутствуют | 78:42:0018306:57(1) | данные отсутствуют |
| 19 | 1.1.19 | 1.1.20 | 313°24.5` | 0.51 | данные отсутствуют | 78:42:0018306:57(1) | данные отсутствуют |
| 20 | 1.1.20 | 1.1.21 | 313°21.8` | 0.5 | данные отсутствуют | 78:42:0018306:57(1) | данные отсутствуют |
| 21 | 1.1.21 | 1.1.22 | 312°34.8` | 0.5 | данные отсутствуют | 78:42:0018306:57(1) | данные отсутствуют |
| 22 | 1.1.22 | 1.1.23 | 312°34.8` | 0.5 | данные отсутствуют | 78:42:0018306:57(1) | данные отсутствуют |

| | | |
|-------------------------------|---|-------------------|
| полное наименование должности |  ДОКУМЕНТ ПОДПИСАН ЭЛЕКТРОННОЙ ПОДПИСЬЮ Сертификат: 009F0BDC181A023B64597F1E2579BEFB50 Владелец: ФЕДЕРАЛЬНАЯ СЛУЖБА ГОСУДАРСТВЕННОЙ РЕГИСТРАЦИИ, КАДАСТРА И КАРТОГРАФИИ Действителен: с 02.08.2024 по 26.10.2025 | инициалы, фамилия |
| | | |
| | | |
| | | |

| | | | |
|--------------------------|------------------------------|-------------------|---------------------------|
| Земельный участок | | | |
| вид объекта недвижимости | | | |
| Лист № 2 раздела 3.1 | Всего листов раздела 3.1: 51 | Всего разделов: 8 | Всего листов выписки: 125 |

06.02.2025г. № КУВИ-001/2025-29438467

Кадастровый номер: 78:42:0018306:53

| 1 | 2 | 3 | 4 | 5 | 6 | 7 | 8 |
|----|--------|--------|-----------|------|--------------------|---------------------|--------------------|
| 23 | 1.1.23 | 1.1.24 | 313°21.8` | 0.5 | данные отсутствуют | 78:42:0018306:57(1) | данные отсутствуют |
| 24 | 1.1.24 | 1.1.25 | 311°43.8` | 0.5 | данные отсутствуют | 78:42:0018306:57(1) | данные отсутствуют |
| 25 | 1.1.25 | 1.1.26 | 312°34.8` | 0.5 | данные отсутствуют | 78:42:0018306:57(1) | данные отсутствуют |
| 26 | 1.1.26 | 1.1.27 | 312°34.8` | 0.5 | данные отсутствуют | 78:42:0018306:57(1) | данные отсутствуют |
| 27 | 1.1.27 | 1.1.28 | 312°34.8` | 0.5 | данные отсутствуют | 78:42:0018306:57(1) | данные отсутствуют |
| 28 | 1.1.28 | 1.1.29 | 311°43.8` | 0.5 | данные отсутствуют | 78:42:0018306:57(1) | данные отсутствуют |
| 29 | 1.1.29 | 1.1.30 | 312°34.8` | 0.5 | данные отсутствуют | 78:42:0018306:57(1) | данные отсутствуют |
| 30 | 1.1.30 | 1.1.31 | 311°43.8` | 0.5 | данные отсутствуют | 78:42:0018306:57(1) | данные отсутствуют |
| 31 | 1.1.31 | 1.1.32 | 312°34.8` | 0.5 | данные отсутствуют | 78:42:0018306:57(1) | данные отсутствуют |
| 32 | 1.1.32 | 1.1.33 | 311°43.8` | 0.5 | данные отсутствуют | 78:42:0018306:57(1) | данные отсутствуют |
| 33 | 1.1.33 | 1.1.34 | 312°34.8` | 0.5 | данные отсутствуют | 78:42:0018306:57(1) | данные отсутствуют |
| 34 | 1.1.34 | 1.1.35 | 310°58.3` | 0.5 | данные отсутствуют | 78:42:0018306:57(1) | данные отсутствуют |
| 35 | 1.1.35 | 1.1.36 | 311°43.8` | 0.5 | данные отсутствуют | 78:42:0018306:57(1) | данные отсутствуют |
| 36 | 1.1.36 | 1.1.37 | 310°58.3` | 0.5 | данные отсутствуют | 78:42:0018306:57(1) | данные отсутствуют |
| 37 | 1.1.37 | 1.1.38 | 311°43.8` | 0.5 | данные отсутствуют | 78:42:0018306:57(1) | данные отсутствуют |
| 38 | 1.1.38 | 1.1.39 | 312°34.8` | 0.5 | данные отсутствуют | 78:42:0018306:57(1) | данные отсутствуют |
| 39 | 1.1.39 | 1.1.40 | 310°58.3` | 0.5 | данные отсутствуют | 78:42:0018306:57(1) | данные отсутствуют |
| 40 | 1.1.40 | 1.1.41 | 310°58.3` | 0.5 | данные отсутствуют | 78:42:0018306:57(1) | данные отсутствуют |
| 41 | 1.1.41 | 1.1.42 | 310°51.3` | 0.49 | данные отсутствуют | 78:42:0018306:57(1) | данные отсутствуют |
| 42 | 1.1.42 | 1.1.43 | 310°58.3` | 0.5 | данные отсутствуют | 78:42:0018306:57(1) | данные отсутствуют |
| 43 | 1.1.43 | 1.1.44 | 310°58.3` | 0.5 | данные отсутствуют | 78:42:0018306:57(1) | данные отсутствуют |
| 44 | 1.1.44 | 1.1.45 | 311°43.8` | 0.5 | данные отсутствуют | 78:42:0018306:57(1) | данные отсутствуют |
| 45 | 1.1.45 | 1.1.46 | 310°58.3` | 0.5 | данные отсутствуют | 78:42:0018306:57(1) | данные отсутствуют |
| 46 | 1.1.46 | 1.1.47 | 310°6.1` | 0.5 | данные отсутствуют | 78:42:0018306:57(1) | данные отсутствуют |
| 47 | 1.1.47 | 1.1.48 | 310°58.3` | 0.5 | данные отсутствуют | 78:42:0018306:57(1) | данные отсутствуют |
| 48 | 1.1.48 | 1.1.49 | 310°6.1` | 0.5 | данные отсутствуют | 78:42:0018306:57(1) | данные отсутствуют |
| 49 | 1.1.49 | 1.1.50 | 310°58.3` | 0.5 | данные отсутствуют | 78:42:0018306:57(1) | данные отсутствуют |
| 50 | 1.1.50 | 1.1.51 | 310°6.1` | 0.5 | данные отсутствуют | 78:42:0018306:57(1) | данные отсутствуют |
| 51 | 1.1.51 | 1.1.52 | 310°6.1` | 0.5 | данные отсутствуют | 78:42:0018306:57(1) | данные отсутствуют |



ДОКУМЕНТ ПОДПИСАН
ЭЛЕКТРОННОЙ ПОДПИСЬЮ

Сертификат: 009F0BDC181A023B64597F1E2579BEFB50

Владелец: ФЕДЕРАЛЬНАЯ СЛУЖБА ГОСУДАРСТВЕННОЙ

РЕГИСТРАЦИИ, КАДАСТРА И КАРТОГРАФИИ

Действителен: с 02.08.2024 по 26.10.2025

полное наименование должности

инициалы, фамилия

| | | | |
|--------------------------|--|--|--|
| Земельный участок | | | |
| вид объекта недвижимости | | | |

| | | | |
|----------------------|------------------------------|-------------------|---------------------------|
| Лист № 3 раздела 3.1 | Всего листов раздела 3.1: 51 | Всего разделов: 8 | Всего листов выписки: 125 |
|----------------------|------------------------------|-------------------|---------------------------|

06.02.2025г. № КУВИ-001/2025-29438467

| | |
|--------------------|------------------|
| Кадастровый номер: | 78:42:0018306:53 |
|--------------------|------------------|

| 1 | 2 | 3 | 4 | 5 | 6 | 7 | 8 |
|----|--------|--------|-----------|------|--------------------|---------------------|--------------------|
| 52 | 1.1.52 | 1.1.53 | 310°14.2` | 0.51 | данные отсутствуют | 78:42:0018306:57(1) | данные отсутствуют |
| 53 | 1.1.53 | 1.1.54 | 310°6.1` | 0.5 | данные отсутствуют | 78:42:0018306:57(1) | данные отсутствуют |
| 54 | 1.1.54 | 1.1.55 | 310°6.1` | 0.5 | данные отсутствуют | 78:42:0018306:57(1) | данные отсутствуют |
| 55 | 1.1.55 | 1.1.56 | 310°6.1` | 0.5 | данные отсутствуют | 78:42:0018306:57(1) | данные отсутствуют |
| 56 | 1.1.56 | 1.1.57 | 309°22.1` | 0.5 | данные отсутствуют | 78:42:0018306:57(1) | данные отсутствуют |
| 57 | 1.1.57 | 1.1.58 | 310°6.1` | 0.5 | данные отсутствуют | 78:42:0018306:57(1) | данные отсутствуют |
| 58 | 1.1.58 | 1.1.59 | 309°22.1` | 0.5 | данные отсутствуют | 78:42:0018306:57(1) | данные отсутствуют |
| 59 | 1.1.59 | 1.1.60 | 310°6.1` | 0.5 | данные отсутствуют | 78:42:0018306:57(1) | данные отсутствуют |
| 60 | 1.1.60 | 1.1.61 | 309°22.1` | 0.5 | данные отсутствуют | 78:42:0018306:57(1) | данные отсутствуют |
| 61 | 1.1.61 | 1.1.62 | 310°6.1` | 0.5 | данные отсутствуют | 78:42:0018306:57(1) | данные отсутствуют |
| 62 | 1.1.62 | 1.1.63 | 308°28.8` | 0.5 | данные отсутствуют | 78:42:0018306:57(1) | данные отсутствуют |
| 63 | 1.1.63 | 1.1.64 | 309°22.1` | 0.5 | данные отсутствуют | 78:42:0018306:57(1) | данные отсутствуют |
| 64 | 1.1.64 | 1.1.65 | 310°6.1` | 0.5 | данные отсутствуют | 78:42:0018306:57(1) | данные отсутствуют |
| 65 | 1.1.65 | 1.1.66 | 308°28.8` | 0.5 | данные отсутствуют | 78:42:0018306:57(1) | данные отсутствуют |
| 66 | 1.1.66 | 1.1.67 | 309°22.1` | 0.5 | данные отсутствуют | 78:42:0018306:57(1) | данные отсутствуют |
| 67 | 1.1.67 | 1.1.68 | 308°28.8` | 0.5 | данные отсутствуют | 78:42:0018306:57(1) | данные отсутствуют |
| 68 | 1.1.68 | 1.1.69 | 308°28.8` | 0.5 | данные отсутствуют | 78:42:0018306:57(1) | данные отсутствуют |
| 69 | 1.1.69 | 1.1.70 | 309°22.1` | 0.5 | данные отсутствуют | 78:42:0018306:57(1) | данные отсутствуют |
| 70 | 1.1.70 | 1.1.71 | 308°28.8` | 0.5 | данные отсутствуют | 78:42:0018306:57(1) | данные отсутствуют |
| 71 | 1.1.71 | 1.1.72 | 308°28.8` | 0.5 | данные отсутствуют | 78:42:0018306:57(1) | данные отсутствуют |
| 72 | 1.1.72 | 1.1.73 | 308°28.8` | 0.5 | данные отсутствуют | 78:42:0018306:57(1) | данные отсутствуют |
| 73 | 1.1.73 | 1.1.74 | 308°28.8` | 0.5 | данные отсутствуют | 78:42:0018306:57(1) | данные отсутствуют |
| 74 | 1.1.74 | 1.1.75 | 307°46.6` | 0.51 | данные отсутствуют | 78:42:0018306:57(1) | данные отсутствуют |
| 75 | 1.1.75 | 1.1.76 | 308°28.8` | 0.5 | данные отсутствуют | 78:42:0018306:57(1) | данные отсутствуют |
| 76 | 1.1.76 | 1.1.77 | 308°28.8` | 0.5 | данные отсутствуют | 78:42:0018306:57(1) | данные отсутствуют |
| 77 | 1.1.77 | 1.1.78 | 307°46.6` | 0.51 | данные отсутствуют | 78:42:0018306:57(1) | данные отсутствуют |
| 78 | 1.1.78 | 1.1.79 | 308°28.8` | 0.5 | данные отсутствуют | 78:42:0018306:57(1) | данные отсутствуют |
| 79 | 1.1.79 | 1.1.80 | 307°34.1` | 0.49 | данные отсутствуют | 78:42:0018306:57(1) | данные отсутствуют |
| 80 | 1.1.80 | 1.1.81 | 307°46.6` | 0.51 | данные отсутствуют | 78:42:0018306:57(1) | данные отсутствуют |



ДОКУМЕНТ ПОДПИСАН
ЭЛЕКТРОННОЙ ПОДПИСЬЮ

Сертификат: 009F0BDC181A023B64597F1E2579BEFB50

Владелец: ФЕДЕРАЛЬНАЯ СЛУЖБА ГОСУДАРСТВЕННОЙ

РЕГИСТРАЦИИ, КАДАСТРА И КАРТОГРАФИИ

Действителен: с 02.08.2024 по 26.10.2025

полное наименование должности

инициалы, фамилия

| | | | |
|--------------------------|--|--|--|
| Земельный участок | | | |
| вид объекта недвижимости | | | |

| | | | |
|----------------------|------------------------------|-------------------|---------------------------|
| Лист № 4 раздела 3.1 | Всего листов раздела 3.1: 51 | Всего разделов: 8 | Всего листов выписки: 125 |
|----------------------|------------------------------|-------------------|---------------------------|

06.02.2025г. № КУВИ-001/2025-29438467

Кадастровый номер: 78:42:0018306:53

| 1 | 2 | 3 | 4 | 5 | 6 | 7 | 8 |
|-----|---------|---------|-----------|------|--------------------|---------------------|--------------------|
| 81 | 1.1.81 | 1.1.82 | 307°46.6' | 0.51 | данные отсутствуют | 78:42:0018306:57(1) | данные отсутствуют |
| 82 | 1.1.82 | 1.1.83 | 307°34.1' | 0.49 | данные отсутствуют | 78:42:0018306:57(1) | данные отсутствуют |
| 83 | 1.1.83 | 1.1.84 | 307°46.6' | 0.51 | данные отсутствуют | 78:42:0018306:57(1) | данные отсутствуют |
| 84 | 1.1.84 | 1.1.85 | 307°34.1' | 0.49 | данные отсутствуют | 78:42:0018306:57(1) | данные отсутствуют |
| 85 | 1.1.85 | 1.1.86 | 306°52.2' | 0.5 | данные отсутствуют | 78:42:0018306:57(1) | данные отсутствуют |
| 86 | 1.1.86 | 1.1.87 | 307°46.6' | 0.51 | данные отсутствуют | 78:42:0018306:57(1) | данные отсутствуют |
| 87 | 1.1.87 | 1.1.88 | 306°52.2' | 0.5 | данные отсутствуют | 78:42:0018306:57(1) | данные отсутствуют |
| 88 | 1.1.88 | 1.1.89 | 306°52.2' | 0.5 | данные отсутствуют | 78:42:0018306:57(1) | данные отсутствуют |
| 89 | 1.1.89 | 1.1.90 | 306°52.2' | 0.5 | данные отсутствуют | 78:42:0018306:57(1) | данные отсутствуют |
| 90 | 1.1.90 | 1.1.91 | 306°52.2' | 0.5 | данные отсутствуют | 78:42:0018306:57(1) | данные отсутствуют |
| 91 | 1.1.91 | 1.1.92 | 306°52.2' | 0.5 | данные отсутствуют | 78:42:0018306:57(1) | данные отсутствуют |
| 92 | 1.1.92 | 1.1.93 | 306°52.2' | 0.5 | данные отсутствуют | 78:42:0018306:57(1) | данные отсутствуют |
| 93 | 1.1.93 | 1.1.94 | 306°52.2' | 0.5 | данные отсутствуют | 78:42:0018306:57(1) | данные отсутствуют |
| 94 | 1.1.94 | 1.1.95 | 306°52.2' | 0.5 | данные отсутствуют | 78:42:0018306:57(1) | данные отсутствуют |
| 95 | 1.1.95 | 1.1.96 | 306°52.2' | 0.5 | данные отсутствуют | 78:42:0018306:57(1) | данные отсутствуют |
| 96 | 1.1.96 | 1.1.97 | 305°56.5' | 0.49 | данные отсутствуют | 78:42:0018306:57(1) | данные отсутствуют |
| 97 | 1.1.97 | 1.1.98 | 306°52.2' | 0.5 | данные отсутствуют | 78:42:0018306:57(1) | данные отсутствуют |
| 98 | 1.1.98 | 1.1.99 | 306°11.6' | 0.51 | данные отсутствуют | 78:42:0018306:57(1) | данные отсутствуют |
| 99 | 1.1.99 | 1.1.100 | 305°56.5' | 0.49 | данные отсутствуют | 78:42:0018306:57(1) | данные отсутствуют |
| 100 | 1.1.100 | 1.1.101 | 306°11.6' | 0.51 | данные отсутствуют | 78:42:0018306:57(1) | данные отсутствуют |
| 101 | 1.1.101 | 1.1.102 | 305°56.5' | 0.49 | данные отсутствуют | 78:42:0018306:57(1) | данные отсутствуют |
| 102 | 1.1.102 | 1.1.103 | 305°16.3' | 0.5 | данные отсутствуют | 78:42:0018306:57(1) | данные отсутствуют |
| 103 | 1.1.103 | 1.1.104 | 306°52.2' | 0.5 | данные отсутствуют | 78:42:0018306:57(1) | данные отсутствуют |
| 104 | 1.1.104 | 1.1.105 | 305°16.3' | 0.5 | данные отсутствуют | 78:42:0018306:57(1) | данные отсутствуют |
| 105 | 1.1.105 | 1.1.106 | 305°56.5' | 0.49 | данные отсутствуют | 78:42:0018306:57(1) | данные отсутствуют |
| 106 | 1.1.106 | 1.1.107 | 305°16.3' | 0.5 | данные отсутствуют | 78:42:0018306:57(1) | данные отсутствуют |
| 107 | 1.1.107 | 1.1.108 | 305°16.3' | 0.5 | данные отсутствуют | 78:42:0018306:57(1) | данные отсутствуют |
| 108 | 1.1.108 | 1.1.109 | 305°56.5' | 0.49 | данные отсутствуют | 78:42:0018306:57(1) | данные отсутствуют |
| 109 | 1.1.109 | 1.1.110 | 305°16.3' | 0.5 | данные отсутствуют | 78:42:0018306:57(1) | данные отсутствуют |



ДОКУМЕНТ ПОДПИСАН
ЭЛЕКТРОННОЙ ПОДПИСЬЮ

Сертификат: 009F0BDC181A023B64597F1E2579BEFB50

Владелец: ФЕДЕРАЛЬНАЯ СЛУЖБА ГОСУДАРСТВЕННОЙ

РЕГИСТРАЦИИ, КАДАСТРА И КАРТОГРАФИИ

Действителен: с 02.08.2024 по 26.10.2025

полное наименование должности

инициалы, фамилия

| | | | |
|--------------------------|--|--|--|
| Земельный участок | | | |
| вид объекта недвижимости | | | |

| | | | |
|----------------------|------------------------------|-------------------|---------------------------|
| Лист № 5 раздела 3.1 | Всего листов раздела 3.1: 51 | Всего разделов: 8 | Всего листов выписки: 125 |
|----------------------|------------------------------|-------------------|---------------------------|

06.02.2025г. № КУВИ-001/2025-29438467

Кадастровый номер: 78:42:0018306:53

| 1 | 2 | 3 | 4 | 5 | 6 | 7 | 8 |
|-----|---------|---------|-----------|-----|--------------------|---------------------|--------------------|
| 110 | 1.1.110 | 1.1.111 | 305°16.3` | 0.5 | данные отсутствуют | 78:42:0018306:57(1) | данные отсутствуют |
| 111 | 1.1.111 | 1.1.112 | 304°19.8` | 0.5 | данные отсутствуют | 78:42:0018306:57(1) | данные отсутствуют |
| 112 | 1.1.112 | 1.1.113 | 305°16.3` | 0.5 | данные отсутствуют | 78:42:0018306:57(1) | данные отсутствуют |
| 113 | 1.1.113 | 1.1.114 | 305°16.3` | 0.5 | данные отсутствуют | 78:42:0018306:57(1) | данные отсутствуют |
| 114 | 1.1.114 | 1.1.115 | 304°19.8` | 0.5 | данные отсутствуют | 78:42:0018306:57(1) | данные отсутствуют |
| 115 | 1.1.115 | 1.1.116 | 305°16.3` | 0.5 | данные отсутствуют | 78:42:0018306:57(1) | данные отсутствуют |
| 116 | 1.1.116 | 1.1.117 | 304°19.8` | 0.5 | данные отсутствуют | 78:42:0018306:57(1) | данные отсутствуют |
| 117 | 1.1.117 | 1.1.118 | 305°16.3` | 0.5 | данные отсутствуют | 78:42:0018306:57(1) | данные отсутствуют |
| 118 | 1.1.118 | 1.1.119 | 304°19.8` | 0.5 | данные отсутствуют | 78:42:0018306:57(1) | данные отсутствуют |
| 119 | 1.1.119 | 1.1.120 | 303°41.4` | 0.5 | данные отсутствуют | 78:42:0018306:57(1) | данные отсутствуют |
| 120 | 1.1.120 | 1.1.121 | 305°16.3` | 0.5 | данные отсутствуют | 78:42:0018306:57(1) | данные отсутствуют |
| 121 | 1.1.121 | 1.1.122 | 304°19.8` | 0.5 | данные отсутствуют | 78:42:0018306:57(1) | данные отсутствуют |
| 122 | 1.1.122 | 1.1.123 | 303°41.4` | 0.5 | данные отсутствуют | 78:42:0018306:57(1) | данные отсутствуют |
| 123 | 1.1.123 | 1.1.124 | 304°19.8` | 0.5 | данные отсутствуют | 78:42:0018306:57(1) | данные отсутствуют |
| 124 | 1.1.124 | 1.1.125 | 304°19.8` | 0.5 | данные отсутствуют | 78:42:0018306:57(1) | данные отсутствуют |
| 125 | 1.1.125 | 1.1.126 | 303°41.4` | 0.5 | данные отсутствуют | 78:42:0018306:57(1) | данные отсутствуют |
| 126 | 1.1.126 | 1.1.127 | 304°19.8` | 0.5 | данные отсутствуют | 78:42:0018306:57(1) | данные отсутствуют |
| 127 | 1.1.127 | 1.1.128 | 303°41.4` | 0.5 | данные отсутствуют | 78:42:0018306:57(1) | данные отсутствуют |
| 128 | 1.1.128 | 1.1.129 | 302°44.1` | 0.5 | данные отсутствуют | 78:42:0018306:57(1) | данные отсутствуют |
| 129 | 1.1.129 | 1.1.130 | 304°19.8` | 0.5 | данные отсутствуют | 78:42:0018306:57(1) | данные отсутствуют |
| 130 | 1.1.130 | 1.1.131 | 303°41.4` | 0.5 | данные отсутствуют | 78:42:0018306:57(1) | данные отсутствуют |
| 131 | 1.1.131 | 1.1.132 | 302°44.1` | 0.5 | данные отсутствуют | 78:42:0018306:57(1) | данные отсутствуют |
| 132 | 1.1.132 | 1.1.133 | 304°19.8` | 0.5 | данные отсутствуют | 78:42:0018306:57(1) | данные отсутствуют |
| 133 | 1.1.133 | 1.1.134 | 302°44.1` | 0.5 | данные отсутствуют | 78:42:0018306:57(1) | данные отсутствуют |
| 134 | 1.1.134 | 1.1.135 | 302°44.1` | 0.5 | данные отсутствуют | 78:42:0018306:57(1) | данные отсутствуют |
| 135 | 1.1.135 | 1.1.136 | 303°41.4` | 0.5 | данные отсутствуют | 78:42:0018306:57(1) | данные отсутствуют |
| 136 | 1.1.136 | 1.1.137 | 302°44.1` | 0.5 | данные отсутствуют | 78:42:0018306:57(1) | данные отсутствуют |
| 137 | 1.1.137 | 1.1.138 | 302°44.1` | 0.5 | данные отсутствуют | 78:42:0018306:57(1) | данные отсутствуют |
| 138 | 1.1.138 | 1.1.139 | 302°44.1` | 0.5 | данные отсутствуют | 78:42:0018306:57(1) | данные отсутствуют |



ДОКУМЕНТ ПОДПИСАН
ЭЛЕКТРОННОЙ ПОДПИСЬЮ

Сертификат: 009F0BDC181A023B64597F1E2579BEFB50

Владелец: ФЕДЕРАЛЬНАЯ СЛУЖБА ГОСУДАРСТВЕННОЙ

РЕГИСТРАЦИИ, КАДАСТРА И КАРТОГРАФИИ

Действителен: с 02.08.2024 по 26.10.2025

полное наименование должности

инициалы, фамилия

| | | | |
|--------------------------|--|--|--|
| Земельный участок | | | |
| вид объекта недвижимости | | | |

| | | | |
|----------------------|------------------------------|-------------------|---------------------------|
| Лист № 6 раздела 3.1 | Всего листов раздела 3.1: 51 | Всего разделов: 8 | Всего листов выписки: 125 |
|----------------------|------------------------------|-------------------|---------------------------|

06.02.2025г. № КУВИ-001/2025-29438467

Кадастровый номер: 78:42:0018306:53

| 1 | 2 | 3 | 4 | 5 | 6 | 7 | 8 |
|-----|---------|---------|-----------|------|--------------------|---------------------|--------------------|
| 139 | 1.1.139 | 1.1.140 | 302°44.1' | 0.5 | данные отсутствуют | 78:42:0018306:57(1) | данные отсутствуют |
| 140 | 1.1.140 | 1.1.141 | 302°44.1' | 0.5 | данные отсутствуют | 78:42:0018306:57(1) | данные отсутствуют |
| 141 | 1.1.141 | 1.1.142 | 302°44.1' | 0.5 | данные отсутствуют | 78:42:0018306:57(1) | данные отсутствуют |
| 142 | 1.1.142 | 1.1.143 | 302°44.1' | 0.5 | данные отсутствуют | 78:42:0018306:57(1) | данные отсутствуют |
| 143 | 1.1.143 | 1.1.144 | 302°7.5' | 0.51 | данные отсутствуют | 78:42:0018306:57(1) | данные отсутствуют |
| 144 | 1.1.144 | 1.1.145 | 301°45.5' | 0.49 | данные отсутствуют | 78:42:0018306:57(1) | данные отсутствуют |
| 145 | 1.1.145 | 1.1.146 | 302°44.1' | 0.5 | данные отсутствуют | 78:42:0018306:57(1) | данные отсутствуют |
| 146 | 1.1.146 | 1.1.147 | 302°7.5' | 0.51 | данные отсутствуют | 78:42:0018306:57(1) | данные отсутствуют |
| 147 | 1.1.147 | 1.1.148 | 301°45.5' | 0.49 | данные отсутствуют | 78:42:0018306:57(1) | данные отсутствуют |
| 148 | 1.1.148 | 1.1.149 | 302°44.1' | 0.5 | данные отсутствуют | 78:42:0018306:57(1) | данные отсутствуют |
| 149 | 1.1.149 | 1.1.150 | 301°9.5' | 0.5 | данные отсутствуют | 78:42:0018306:57(1) | данные отсутствуют |
| 150 | 1.1.150 | 1.1.151 | 301°45.5' | 0.49 | данные отсутствуют | 78:42:0018306:57(1) | данные отсутствуют |
| 151 | 1.1.151 | 1.1.152 | 302°7.5' | 0.51 | данные отсутствуют | 78:42:0018306:57(1) | данные отсутствуют |
| 152 | 1.1.152 | 1.1.153 | 301°45.5' | 0.49 | данные отсутствуют | 78:42:0018306:57(1) | данные отсутствуют |
| 153 | 1.1.153 | 1.1.154 | 301°9.5' | 0.5 | данные отсутствуют | 78:42:0018306:57(1) | данные отсутствуют |
| 154 | 1.1.154 | 1.1.155 | 301°9.5' | 0.5 | данные отсутствуют | 78:42:0018306:57(1) | данные отсутствуют |
| 155 | 1.1.155 | 1.1.156 | 301°45.5' | 0.49 | данные отсутствуют | 78:42:0018306:57(1) | данные отсутствуют |
| 156 | 1.1.156 | 1.1.157 | 301°9.5' | 0.5 | данные отсутствуют | 78:42:0018306:57(1) | данные отсутствуют |
| 157 | 1.1.157 | 1.1.158 | 301°9.5' | 0.5 | данные отсутствуют | 78:42:0018306:57(1) | данные отсутствуют |
| 158 | 1.1.158 | 1.1.159 | 301°9.5' | 0.5 | данные отсутствуют | 78:42:0018306:57(1) | данные отсутствуют |
| 159 | 1.1.159 | 1.1.160 | 300°10.4' | 0.5 | данные отсутствуют | 78:42:0018306:57(1) | данные отсутствуют |
| 160 | 1.1.160 | 1.1.161 | 301°45.5' | 0.49 | данные отсутствуют | 78:42:0018306:57(1) | данные отсутствуют |
| 161 | 1.1.161 | 1.1.162 | 301°9.5' | 0.5 | данные отсутствуют | 78:42:0018306:57(1) | данные отсутствуют |
| 162 | 1.1.162 | 1.1.163 | 300°10.4' | 0.5 | данные отсутствуют | 78:42:0018306:57(1) | данные отсутствуют |
| 163 | 1.1.163 | 1.1.164 | 301°9.5' | 0.5 | данные отсутствуют | 78:42:0018306:57(1) | данные отсутствуют |
| 164 | 1.1.164 | 1.1.165 | 300°10.4' | 0.5 | данные отсутствуют | 78:42:0018306:57(1) | данные отсутствуют |
| 165 | 1.1.165 | 1.1.166 | 300°34.7' | 0.51 | данные отсутствуют | 78:42:0018306:57(1) | данные отсутствуют |
| 166 | 1.1.166 | 1.1.167 | 300°10.4' | 0.5 | данные отсутствуют | 78:42:0018306:57(1) | данные отсутствуют |
| 167 | 1.1.167 | 1.1.168 | 300°10.4' | 0.5 | данные отсутствуют | 78:42:0018306:57(1) | данные отсутствуют |



ДОКУМЕНТ ПОДПИСАН
ЭЛЕКТРОННОЙ ПОДПИСЬЮ

Сертификат: 009F0BDC181A023B64597F1E2579BEFB50

Владелец: ФЕДЕРАЛЬНАЯ СЛУЖБА ГОСУДАРСТВЕННОЙ

РЕГИСТРАЦИИ, КАДАСТРА И КАРТОГРАФИИ

Действителен: с 02.08.2024 по 26.10.2025

полное наименование должности

инициалы, фамилия

| | | | |
|--------------------------|--|--|--|
| Земельный участок | | | |
| вид объекта недвижимости | | | |

| | | | |
|----------------------|------------------------------|-------------------|---------------------------|
| Лист № 7 раздела 3.1 | Всего листов раздела 3.1: 51 | Всего разделов: 8 | Всего листов выписки: 125 |
|----------------------|------------------------------|-------------------|---------------------------|

06.02.2025г. № КУВИ-001/2025-29438467

Кадастровый номер: 78:42:0018306:53

| 1 | 2 | 3 | 4 | 5 | 6 | 7 | 8 |
|-----|---------|---------|-----------|------|--------------------|---------------------|--------------------|
| 168 | 1.1.168 | 1.1.169 | 300°10.4` | 0.5 | данные отсутствуют | 78:42:0018306:57(1) | данные отсутствуют |
| 169 | 1.1.169 | 1.1.170 | 301°9.5` | 0.5 | данные отсутствуют | 78:42:0018306:57(1) | данные отсутствуют |
| 170 | 1.1.170 | 1.1.171 | 299°36.2` | 0.51 | данные отсутствуют | 78:42:0018306:57(1) | данные отсутствуют |
| 171 | 1.1.171 | 1.1.172 | 300°10.4` | 0.5 | данные отсутствуют | 78:42:0018306:57(1) | данные отсутствуют |
| 172 | 1.1.172 | 1.1.173 | 299°10.1` | 0.49 | данные отсутствуют | 78:42:0018306:57(1) | данные отсутствуют |
| 173 | 1.1.173 | 1.1.174 | 299°36.2` | 0.51 | данные отсутствуют | 78:42:0018306:57(1) | данные отсутствуют |
| 174 | 1.1.174 | 1.1.175 | 300°10.4` | 0.5 | данные отсутствуют | 78:42:0018306:57(1) | данные отсутствуют |
| 175 | 1.1.175 | 1.1.176 | 300°10.4` | 0.5 | данные отсутствуют | 78:42:0018306:57(1) | данные отсутствуют |
| 176 | 1.1.176 | 1.1.177 | 298°36.6` | 0.5 | данные отсутствуют | 78:42:0018306:57(1) | данные отсутствуют |
| 177 | 1.1.177 | 1.1.178 | 300°10.4` | 0.5 | данные отсутствуют | 78:42:0018306:57(1) | данные отсутствуют |
| 178 | 1.1.178 | 1.1.179 | 299°36.2` | 0.51 | данные отсутствуют | 78:42:0018306:57(1) | данные отсутствуют |
| 179 | 1.1.179 | 1.1.180 | 298°36.6` | 0.5 | данные отсутствуют | 78:42:0018306:57(1) | данные отсутствуют |
| 180 | 1.1.180 | 1.1.181 | 299°10.1` | 0.49 | данные отсутствуют | 78:42:0018306:57(1) | данные отсутствуют |
| 181 | 1.1.181 | 1.1.182 | 299°36.2` | 0.51 | данные отсутствуют | 78:42:0018306:57(1) | данные отсутствуют |
| 182 | 1.1.182 | 1.1.183 | 298°36.6` | 0.5 | данные отсутствуют | 78:42:0018306:57(1) | данные отсутствуют |
| 183 | 1.1.183 | 1.1.184 | 299°10.1` | 0.49 | данные отсутствуют | 78:42:0018306:57(1) | данные отсутствуют |
| 184 | 1.1.184 | 1.1.185 | 298°36.6` | 0.5 | данные отсутствуют | 78:42:0018306:57(1) | данные отсутствуют |
| 185 | 1.1.185 | 1.1.186 | 298°36.6` | 0.5 | данные отсутствуют | 78:42:0018306:57(1) | данные отсутствуют |
| 186 | 1.1.186 | 1.1.187 | 298°36.6` | 0.5 | данные отсутствуют | 78:42:0018306:57(1) | данные отсутствуют |
| 187 | 1.1.187 | 1.1.188 | 298°36.6` | 0.5 | данные отсутствуют | 78:42:0018306:57(1) | данные отсутствуют |
| 188 | 1.1.188 | 1.1.189 | 298°36.6` | 0.5 | данные отсутствуют | 78:42:0018306:57(1) | данные отсутствуют |
| 189 | 1.1.189 | 1.1.190 | 298°36.6` | 0.5 | данные отсутствуют | 78:42:0018306:57(1) | данные отсутствуют |
| 190 | 1.1.190 | 1.1.191 | 298°36.6` | 0.5 | данные отсутствуют | 78:42:0018306:57(1) | данные отсутствуют |
| 191 | 1.1.191 | 1.1.192 | 297°35.8` | 0.5 | данные отсутствуют | 78:42:0018306:57(1) | данные отсутствуют |
| 192 | 1.1.192 | 1.1.193 | 298°36.6` | 0.5 | данные отсутствуют | 78:42:0018306:57(1) | данные отсутствуют |
| 193 | 1.1.193 | 1.1.194 | 298°36.6` | 0.5 | данные отсутствуют | 78:42:0018306:57(1) | данные отсутствуют |
| 194 | 1.1.194 | 1.1.195 | 297°35.8` | 0.5 | данные отсутствуют | 78:42:0018306:57(1) | данные отсутствуют |
| 195 | 1.1.195 | 1.1.196 | 297°35.8` | 0.5 | данные отсутствуют | 78:42:0018306:57(1) | данные отсутствуют |
| 196 | 1.1.196 | 1.1.197 | 298°4.3` | 0.51 | данные отсутствуют | 78:42:0018306:57(1) | данные отсутствуют |



ДОКУМЕНТ ПОДПИСАН
ЭЛЕКТРОННОЙ ПОДПИСЬЮ

Сертификат: 009F0BDC181A023B64597F1E2579BEFB50

Владелец: ФЕДЕРАЛЬНАЯ СЛУЖБА ГОСУДАРСТВЕННОЙ

РЕГИСТРАЦИИ, КАДАСТРА И КАРТОГРАФИИ

Действителен: с 02.08.2024 по 26.10.2025

полное наименование должности

инициалы, фамилия

| | | | |
|--------------------------|--|--|--|
| Земельный участок | | | |
| вид объекта недвижимости | | | |

| | | | |
|----------------------|------------------------------|-------------------|---------------------------|
| Лист № 8 раздела 3.1 | Всего листов раздела 3.1: 51 | Всего разделов: 8 | Всего листов выписки: 125 |
|----------------------|------------------------------|-------------------|---------------------------|

06.02.2025г. № КУВИ-001/2025-29438467

Кадастровый номер: 78:42:0018306:53

| 1 | 2 | 3 | 4 | 5 | 6 | 7 | 8 |
|-----|---------|---------|-----------|------|--------------------|---------------------|--------------------|
| 197 | 1.1.197 | 1.1.198 | 297°35.8' | 0.5 | данные отсутствуют | 78:42:0018306:57(1) | данные отсутствуют |
| 198 | 1.1.198 | 1.1.199 | 297°35.8' | 0.5 | данные отсутствуют | 78:42:0018306:57(1) | данные отсутствуют |
| 199 | 1.1.199 | 1.1.200 | 297°35.8' | 0.5 | данные отсутствуют | 78:42:0018306:57(1) | данные отсутствуют |
| 200 | 1.1.200 | 1.1.201 | 298°4.3' | 0.51 | данные отсутствуют | 78:42:0018306:57(1) | данные отсутствуют |
| 201 | 1.1.201 | 1.1.202 | 297°35.8' | 0.5 | данные отсутствуют | 78:42:0018306:57(1) | данные отсутствуют |
| 202 | 1.1.202 | 1.1.203 | 296°3.2' | 0.5 | данные отсутствуют | 78:42:0018306:57(1) | данные отсутствуют |
| 203 | 1.1.203 | 1.1.204 | 297°35.8' | 0.5 | данные отсутствуют | 78:42:0018306:57(1) | данные отсутствуют |
| 204 | 1.1.204 | 1.1.205 | 297°35.8' | 0.5 | данные отсутствуют | 78:42:0018306:57(1) | данные отсутствуют |
| 205 | 1.1.205 | 1.1.206 | 297°4.3' | 0.51 | данные отсутствуют | 78:42:0018306:57(1) | данные отсутствуют |
| 206 | 1.1.206 | 1.1.207 | 297°4.3' | 0.51 | данные отсутствуют | 78:42:0018306:57(1) | данные отсутствуют |
| 207 | 1.1.207 | 1.1.208 | 296°33.9' | 0.49 | данные отсутствуют | 78:42:0018306:57(1) | данные отсутствуют |
| 208 | 1.1.208 | 1.1.209 | 297°4.3' | 0.51 | данные отсутствуют | 78:42:0018306:57(1) | данные отсутствуют |
| 209 | 1.1.209 | 1.1.210 | 296°33.9' | 0.49 | данные отсутствуют | 78:42:0018306:57(1) | данные отсутствуют |
| 210 | 1.1.210 | 1.1.211 | 297°4.3' | 0.51 | данные отсутствуют | 78:42:0018306:57(1) | данные отсутствуют |
| 211 | 1.1.211 | 1.1.212 | 296°3.2' | 0.5 | данные отсутствуют | 78:42:0018306:57(1) | данные отсутствуют |
| 212 | 1.1.212 | 1.1.213 | 296°3.2' | 0.5 | данные отсутствуют | 78:42:0018306:57(1) | данные отсутствуют |
| 213 | 1.1.213 | 1.1.214 | 296°33.9' | 0.49 | данные отсутствуют | 78:42:0018306:57(1) | данные отсутствуют |
| 214 | 1.1.214 | 1.1.215 | 297°4.3' | 0.51 | данные отсутствуют | 78:42:0018306:57(1) | данные отсутствуют |
| 215 | 1.1.215 | 1.1.216 | 296°3.2' | 0.5 | данные отсутствуют | 78:42:0018306:57(1) | данные отсутствуют |
| 216 | 1.1.216 | 1.1.217 | 296°3.2' | 0.5 | данные отсутствуют | 78:42:0018306:57(1) | данные отсутствуют |
| 217 | 1.1.217 | 1.1.218 | 296°3.2' | 0.5 | данные отсутствуют | 78:42:0018306:57(1) | данные отсутствуют |
| 218 | 1.1.218 | 1.1.219 | 295°1.0' | 0.5 | данные отсутствуют | 78:42:0018306:57(1) | данные отсутствуют |
| 219 | 1.1.219 | 1.1.220 | 296°3.2' | 0.5 | данные отсутствуют | 78:42:0018306:57(1) | данные отсутствуют |
| 220 | 1.1.220 | 1.1.221 | 296°3.2' | 0.5 | данные отсутствуют | 78:42:0018306:57(1) | данные отсутствуют |
| 221 | 1.1.221 | 1.1.222 | 296°3.2' | 0.5 | данные отсутствуют | 78:42:0018306:57(1) | данные отсутствуют |
| 222 | 1.1.222 | 1.1.223 | 295°1.0' | 0.5 | данные отсутствуют | 78:42:0018306:57(1) | данные отсутствуют |
| 223 | 1.1.223 | 1.1.224 | 296°3.2' | 0.5 | данные отсутствуют | 78:42:0018306:57(1) | данные отсутствуют |
| 224 | 1.1.224 | 1.1.225 | 295°1.0' | 0.5 | данные отсутствуют | 78:42:0018306:57(1) | данные отсутствуют |
| 225 | 1.1.225 | 1.1.226 | 295°33.6' | 0.51 | данные отсутствуют | 78:42:0018306:57(1) | данные отсутствуют |



ДОКУМЕНТ ПОДПИСАН
ЭЛЕКТРОННОЙ ПОДПИСЬЮ

Сертификат: 009F0BDC181A023B64597F1E2579BEFB50

Владелец: ФЕДЕРАЛЬНАЯ СЛУЖБА ГОСУДАРСТВЕННОЙ

РЕГИСТРАЦИИ, КАДАСТРА И КАРТОГРАФИИ

Действителен: с 02.08.2024 по 26.10.2025

полное наименование должности

инициалы, фамилия

| | | | |
|--------------------------|--|--|--|
| Земельный участок | | | |
| вид объекта недвижимости | | | |

| | | | |
|----------------------|------------------------------|-------------------|---------------------------|
| Лист № 9 раздела 3.1 | Всего листов раздела 3.1: 51 | Всего разделов: 8 | Всего листов выписки: 125 |
|----------------------|------------------------------|-------------------|---------------------------|

06.02.2025г. № КУВИ-001/2025-29438467

Кадастровый номер: 78:42:0018306:53

| 1 | 2 | 3 | 4 | 5 | 6 | 7 | 8 |
|-----|---------|---------|-----------|------|--------------------|---------------------|--------------------|
| 226 | 1.1.226 | 1.1.227 | 295°1.0' | 0.5 | данные отсутствуют | 78:42:0018306:57(1) | данные отсутствуют |
| 227 | 1.1.227 | 1.1.228 | 295°1.0' | 0.5 | данные отсутствуют | 78:42:0018306:57(1) | данные отсутствуют |
| 228 | 1.1.228 | 1.1.229 | 295°1.0' | 0.5 | данные отсутствуют | 78:42:0018306:57(1) | данные отсутствуют |
| 229 | 1.1.229 | 1.1.230 | 295°33.6' | 0.51 | данные отсутствуют | 78:42:0018306:57(1) | данные отсутствуют |
| 230 | 1.1.230 | 1.1.231 | 295°1.0' | 0.5 | данные отсутствуют | 78:42:0018306:57(1) | данные отсутствуют |
| 231 | 1.1.231 | 1.1.232 | 295°1.0' | 0.5 | данные отсутствуют | 78:42:0018306:57(1) | данные отсутствуют |
| 232 | 1.1.232 | 1.1.233 | 293°29.9' | 0.5 | данные отсутствуют | 78:42:0018306:57(1) | данные отсутствуют |
| 233 | 1.1.233 | 1.1.234 | 295°1.0' | 0.5 | данные отсутствуют | 78:42:0018306:57(1) | данные отсутствуют |
| 234 | 1.1.234 | 1.1.235 | 294°32.3' | 0.51 | данные отсутствуют | 78:42:0018306:57(1) | данные отсутствуют |
| 235 | 1.1.235 | 1.1.236 | 295°1.0' | 0.5 | данные отсутствуют | 78:42:0018306:57(1) | данные отсутствуют |
| 236 | 1.1.236 | 1.1.237 | 293°29.9' | 0.5 | данные отсутствуют | 78:42:0018306:57(1) | данные отсутствуют |
| 237 | 1.1.237 | 1.1.238 | 295°1.0' | 0.5 | данные отсутствуют | 78:42:0018306:57(1) | данные отсутствуют |
| 238 | 1.1.238 | 1.1.239 | 294°32.3' | 0.51 | данные отсутствуют | 78:42:0018306:57(1) | данные отсутствуют |
| 239 | 1.1.239 | 1.1.240 | 293°29.9' | 0.5 | данные отсутствуют | 78:42:0018306:57(1) | данные отсутствуют |
| 240 | 1.1.240 | 1.1.241 | 293°57.7' | 0.49 | данные отсутствуют | 78:42:0018306:57(1) | данные отсутствуют |
| 241 | 1.1.241 | 1.1.242 | 294°32.3' | 0.51 | данные отсутствуют | 78:42:0018306:57(1) | данные отсутствуют |
| 242 | 1.1.242 | 1.1.243 | 293°29.9' | 0.5 | данные отсутствуют | 78:42:0018306:57(1) | данные отсутствуют |
| 243 | 1.1.243 | 1.1.244 | 293°57.7' | 0.49 | данные отсутствуют | 78:42:0018306:57(1) | данные отсутствуют |
| 244 | 1.1.244 | 1.1.245 | 293°29.9' | 0.5 | данные отсутствуют | 78:42:0018306:57(1) | данные отсутствуют |
| 245 | 1.1.245 | 1.1.246 | 293°29.9' | 0.5 | данные отсутствуют | 78:42:0018306:57(1) | данные отсутствуют |
| 246 | 1.1.246 | 1.1.247 | 293°29.9' | 0.5 | данные отсутствуют | 78:42:0018306:57(1) | данные отсутствуют |
| 247 | 1.1.247 | 1.1.248 | 293°29.9' | 0.5 | данные отсутствуют | 78:42:0018306:57(1) | данные отсутствуют |
| 248 | 1.1.248 | 1.1.249 | 293°29.9' | 0.5 | данные отсутствуют | 78:42:0018306:57(1) | данные отсутствуют |
| 249 | 1.1.249 | 1.1.250 | 293°29.9' | 0.5 | данные отсутствуют | 78:42:0018306:57(1) | данные отсутствуют |
| 250 | 1.1.250 | 1.1.251 | 292°26.6' | 0.5 | данные отсутствуют | 78:42:0018306:57(1) | данные отсутствуют |
| 251 | 1.1.251 | 1.1.252 | 293°29.9' | 0.5 | данные отсутствуют | 78:42:0018306:57(1) | данные отсутствуют |
| 252 | 1.1.252 | 1.1.253 | 292°26.6' | 0.5 | данные отсутствуют | 78:42:0018306:57(1) | данные отсутствуют |
| 253 | 1.1.253 | 1.1.254 | 293°29.9' | 0.5 | данные отсутствуют | 78:42:0018306:57(1) | данные отсутствуют |
| 254 | 1.1.254 | 1.1.255 | 292°26.6' | 0.5 | данные отсутствуют | 78:42:0018306:57(1) | данные отсутствуют |



ДОКУМЕНТ ПОДПИСАН
ЭЛЕКТРОННОЙ ПОДПИСЬЮ

Сертификат: 009F0BDC181A023B64597F1E2579BEFB50

Владелец: ФЕДЕРАЛЬНАЯ СЛУЖБА ГОСУДАРСТВЕННОЙ

РЕГИСТРАЦИИ, КАДАСТРА И КАРТОГРАФИИ

Действителен: с 02.08.2024 по 26.10.2025

полное наименование должности

инициалы, фамилия

| | | | |
|--------------------------|--|--|--|
| Земельный участок | | | |
| вид объекта недвижимости | | | |

| | | | |
|-----------------------|------------------------------|-------------------|---------------------------|
| Лист № 10 раздела 3.1 | Всего листов раздела 3.1: 51 | Всего разделов: 8 | Всего листов выписки: 125 |
|-----------------------|------------------------------|-------------------|---------------------------|

06.02.2025г. № КУВИ-001/2025-29438467

Кадастровый номер: 78:42:0018306:53

| 1 | 2 | 3 | 4 | 5 | 6 | 7 | 8 |
|-----|---------|---------|-----------|------|--------------------|---------------------|--------------------|
| 255 | 1.1.255 | 1.1.256 | 293°29.9' | 0.5 | данные отсутствуют | 78:42:0018306:57(1) | данные отсутствуют |
| 256 | 1.1.256 | 1.1.257 | 292°26.6' | 0.5 | данные отсутствуют | 78:42:0018306:57(1) | данные отсутствуют |
| 257 | 1.1.257 | 1.1.258 | 292°26.6' | 0.5 | данные отсутствуют | 78:42:0018306:57(1) | данные отсутствуют |
| 258 | 1.1.258 | 1.1.259 | 292°26.6' | 0.5 | данные отсутствуют | 78:42:0018306:57(1) | данные отсутствуют |
| 259 | 1.1.259 | 1.1.260 | 292°0.7' | 0.51 | данные отсутствуют | 78:42:0018306:57(1) | данные отсутствуют |
| 260 | 1.1.260 | 1.1.261 | 292°26.6' | 0.5 | данные отсутствуют | 78:42:0018306:57(1) | данные отсутствуют |
| 261 | 1.1.261 | 1.1.262 | 292°26.6' | 0.5 | данные отсутствуют | 78:42:0018306:57(1) | данные отсутствуют |
| 262 | 1.1.262 | 1.1.263 | 292°26.6' | 0.5 | данные отсутствуют | 78:42:0018306:57(1) | данные отсутствуют |
| 263 | 1.1.263 | 1.1.264 | 292°0.7' | 0.51 | данные отсутствуют | 78:42:0018306:57(1) | данные отсутствуют |
| 264 | 1.1.264 | 1.1.265 | 292°26.6' | 0.5 | данные отсутствуют | 78:42:0018306:57(1) | данные отсутствуют |
| 265 | 1.1.265 | 1.1.266 | 290°57.4' | 0.5 | данные отсутствуют | 78:42:0018306:57(1) | данные отсутствуют |
| 266 | 1.1.266 | 1.1.267 | 292°26.6' | 0.5 | данные отсутствуют | 78:42:0018306:57(1) | данные отсутствуют |
| 267 | 1.1.267 | 1.1.268 | 291°22.3' | 0.49 | данные отсутствуют | 78:42:0018306:57(1) | данные отсутствуют |
| 268 | 1.1.268 | 1.1.269 | 292°0.7' | 0.51 | данные отсутствуют | 78:42:0018306:57(1) | данные отсутствуют |
| 269 | 1.1.269 | 1.1.270 | 291°22.3' | 0.49 | данные отсутствуют | 78:42:0018306:57(1) | данные отсутствуют |
| 270 | 1.1.270 | 1.1.271 | 290°57.4' | 0.5 | данные отсутствуют | 78:42:0018306:57(1) | данные отсутствуют |
| 271 | 1.1.271 | 1.1.272 | 292°26.6' | 0.5 | данные отсутствуют | 78:42:0018306:57(1) | данные отсутствуют |
| 272 | 1.1.272 | 1.1.273 | 290°57.4' | 0.5 | данные отсутствуют | 78:42:0018306:57(1) | данные отсутствуют |
| 273 | 1.1.273 | 1.1.274 | 290°57.4' | 0.5 | данные отсутствуют | 78:42:0018306:57(1) | данные отсутствуют |
| 274 | 1.1.274 | 1.1.275 | 291°22.3' | 0.49 | данные отсутствуют | 78:42:0018306:57(1) | данные отсутствуют |
| 275 | 1.1.275 | 1.1.276 | 290°57.4' | 0.5 | данные отсутствуют | 78:42:0018306:57(1) | данные отсутствуют |
| 276 | 1.1.276 | 1.1.277 | 290°57.4' | 0.5 | данные отсутствуют | 78:42:0018306:57(1) | данные отсутствуют |
| 277 | 1.1.277 | 1.1.278 | 290°17.0' | 0.49 | данные отсутствуют | 78:42:0018306:57(1) | данные отсутствуют |
| 278 | 1.1.278 | 1.1.279 | 290°57.4' | 0.5 | данные отсутствуют | 78:42:0018306:57(1) | данные отсутствуют |
| 279 | 1.1.279 | 1.1.280 | 290°57.4' | 0.5 | данные отсутствуют | 78:42:0018306:57(1) | данные отсутствуют |
| 280 | 1.1.280 | 1.1.281 | 289°53.1' | 0.5 | данные отсутствуют | 78:42:0018306:57(1) | данные отсутствуют |
| 281 | 1.1.281 | 1.1.282 | 290°57.4' | 0.5 | данные отсутствуют | 78:42:0018306:57(1) | данные отсутствуют |
| 282 | 1.1.282 | 1.1.283 | 290°17.0' | 0.49 | данные отсутствуют | 78:42:0018306:57(1) | данные отсутствуют |
| 283 | 1.1.283 | 1.1.284 | 290°57.4' | 0.5 | данные отсутствуют | 78:42:0018306:57(1) | данные отсутствуют |



ДОКУМЕНТ ПОДПИСАН
ЭЛЕКТРОННОЙ ПОДПИСЬЮ

Сертификат: 009F0BDC181A023B64597F1E2579BEFB50

Владелец: ФЕДЕРАЛЬНАЯ СЛУЖБА ГОСУДАРСТВЕННОЙ

РЕГИСТРАЦИИ, КАДАСТРА И КАРТОГРАФИИ

Действителен: с 02.08.2024 по 26.10.2025

полное наименование должности

инициалы, фамилия

| | | | |
|--------------------------|--|--|--|
| Земельный участок | | | |
| вид объекта недвижимости | | | |

| | | | |
|-----------------------|------------------------------|-------------------|---------------------------|
| Лист № 11 раздела 3.1 | Всего листов раздела 3.1: 51 | Всего разделов: 8 | Всего листов выписки: 125 |
|-----------------------|------------------------------|-------------------|---------------------------|

06.02.2025г. № КУВИ-001/2025-29438467

Кадастровый номер: 78:42:0018306:53

| 1 | 2 | 3 | 4 | 5 | 6 | 7 | 8 |
|-----|---------|---------|-----------|------|--------------------|---------------------|--------------------|
| 284 | 1.1.284 | 1.1.285 | 289°53.1' | 0.5 | данные отсутствуют | 78:42:0018306:57(1) | данные отсутствуют |
| 285 | 1.1.285 | 1.1.286 | 289°53.1' | 0.5 | данные отсутствуют | 78:42:0018306:57(1) | данные отсутствуют |
| 286 | 1.1.286 | 1.1.287 | 290°57.4' | 0.5 | данные отсутствуют | 78:42:0018306:57(1) | данные отсутствуют |
| 287 | 1.1.287 | 1.1.288 | 289°53.1' | 0.5 | данные отсутствуют | 78:42:0018306:57(1) | данные отсутствуют |
| 288 | 1.1.288 | 1.1.289 | 289°53.1' | 0.5 | данные отсутствуют | 78:42:0018306:57(1) | данные отсутствуют |
| 289 | 1.1.289 | 1.1.290 | 289°53.1' | 0.5 | данные отсутствуют | 78:42:0018306:57(1) | данные отсутствуют |
| 290 | 1.1.290 | 1.1.291 | 289°53.1' | 0.5 | данные отсутствуют | 78:42:0018306:57(1) | данные отсутствуют |
| 291 | 1.1.291 | 1.1.292 | 288°48.0' | 0.5 | данные отсутствуют | 78:42:0018306:57(1) | данные отсутствуют |
| 292 | 1.1.292 | 1.1.293 | 289°53.1' | 0.5 | данные отсутствуют | 78:42:0018306:57(1) | данные отсутствуют |
| 293 | 1.1.293 | 1.1.294 | 289°30.1' | 0.51 | данные отсутствуют | 78:42:0018306:57(1) | данные отсутствуют |
| 294 | 1.1.294 | 1.1.295 | 288°48.0' | 0.5 | данные отсутствуют | 78:42:0018306:57(1) | данные отсутствуют |
| 295 | 1.1.295 | 1.1.296 | 289°53.1' | 0.5 | данные отсутствуют | 78:42:0018306:57(1) | данные отсутствуют |
| 296 | 1.1.296 | 1.1.297 | 288°48.0' | 0.5 | данные отсутствуют | 78:42:0018306:57(1) | данные отсутствуют |
| 297 | 1.1.297 | 1.1.298 | 289°53.1' | 0.5 | данные отсутствуют | 78:42:0018306:57(1) | данные отсутствуют |
| 298 | 1.1.298 | 1.1.299 | 288°26.1' | 0.51 | данные отсутствуют | 78:42:0018306:57(1) | данные отсутствуют |
| 299 | 1.1.299 | 1.1.300 | 288°48.0' | 0.5 | данные отсутствуют | 78:42:0018306:57(1) | данные отсутствуют |
| 300 | 1.1.300 | 1.1.301 | 289°53.1' | 0.5 | данные отсутствуют | 78:42:0018306:57(1) | данные отсутствуют |
| 301 | 1.1.301 | 1.1.302 | 288°48.0' | 0.5 | данные отсутствуют | 78:42:0018306:57(1) | данные отсутствуют |
| 302 | 1.1.302 | 1.1.303 | 288°26.1' | 0.51 | данные отсутствуют | 78:42:0018306:57(1) | данные отсутствуют |
| 303 | 1.1.303 | 1.1.304 | 288°48.0' | 0.5 | данные отсутствуют | 78:42:0018306:57(1) | данные отсутствуют |
| 304 | 1.1.304 | 1.1.305 | 288°26.1' | 0.51 | данные отсутствуют | 78:42:0018306:57(1) | данные отсутствуют |
| 305 | 1.1.305 | 1.1.306 | 287°42.0' | 0.49 | данные отсутствуют | 78:42:0018306:57(1) | данные отсутствуют |
| 306 | 1.1.306 | 1.1.307 | 288°26.1' | 0.51 | данные отсутствуют | 78:42:0018306:57(1) | данные отсутствуют |
| 307 | 1.1.307 | 1.1.308 | 288°48.0' | 0.5 | данные отсутствуют | 78:42:0018306:57(1) | данные отсутствуют |
| 308 | 1.1.308 | 1.1.309 | 287°42.0' | 0.49 | данные отсутствуют | 78:42:0018306:57(1) | данные отсутствуют |
| 309 | 1.1.309 | 1.1.310 | 288°26.1' | 0.51 | данные отсутствуют | 78:42:0018306:57(1) | данные отсутствуют |
| 310 | 1.1.310 | 1.1.311 | 287°21.2' | 0.5 | данные отсутствуют | 78:42:0018306:57(1) | данные отсутствуют |
| 311 | 1.1.311 | 1.1.312 | 288°48.0' | 0.5 | данные отсутствуют | 78:42:0018306:57(1) | данные отсутствуют |
| 312 | 1.1.312 | 1.1.313 | 287°21.2' | 0.5 | данные отсутствуют | 78:42:0018306:57(1) | данные отсутствуют |



ДОКУМЕНТ ПОДПИСАН
ЭЛЕКТРОННОЙ ПОДПИСЬЮ

Сертификат: 009F0BDC181A023B64597F1E2579BEFB50

Владелец: ФЕДЕРАЛЬНАЯ СЛУЖБА ГОСУДАРСТВЕННОЙ

РЕГИСТРАЦИИ, КАДАСТРА И КАРТОГРАФИИ

Действителен: с 02.08.2024 по 26.10.2025

полное наименование должности

инициалы, фамилия

| | | | |
|--------------------------|--|--|--|
| Земельный участок | | | |
| вид объекта недвижимости | | | |

| | | | |
|-----------------------|------------------------------|-------------------|---------------------------|
| Лист № 12 раздела 3.1 | Всего листов раздела 3.1: 51 | Всего разделов: 8 | Всего листов выписки: 125 |
|-----------------------|------------------------------|-------------------|---------------------------|

06.02.2025г. № КУВИ-001/2025-29438467

Кадастровый номер: 78:42:0018306:53

| 1 | 2 | 3 | 4 | 5 | 6 | 7 | 8 |
|-----|---------|---------|-----------|------|--------------------|---------------------|--------------------|
| 313 | 1.1.313 | 1.1.314 | 287°42.0' | 0.49 | данные отсутствуют | 78:42:0018306:57(1) | данные отсутствуют |
| 314 | 1.1.314 | 1.1.315 | 288°26.1' | 0.51 | данные отсутствуют | 78:42:0018306:57(1) | данные отсутствуют |
| 315 | 1.1.315 | 1.1.316 | 287°21.2' | 0.5 | данные отсутствуют | 78:42:0018306:57(1) | данные отсутствуют |
| 316 | 1.1.316 | 1.1.317 | 287°42.0' | 0.49 | данные отсутствуют | 78:42:0018306:57(1) | данные отсутствуют |
| 317 | 1.1.317 | 1.1.318 | 287°21.2' | 0.5 | данные отсутствуют | 78:42:0018306:57(1) | данные отсутствуют |
| 318 | 1.1.318 | 1.1.319 | 287°21.2' | 0.5 | данные отсутствуют | 78:42:0018306:57(1) | данные отсутствуют |
| 319 | 1.1.319 | 1.1.320 | 286°15.6' | 0.5 | данные отсутствуют | 78:42:0018306:57(1) | данные отсутствуют |
| 320 | 1.1.320 | 1.1.321 | 287°42.0' | 0.49 | данные отсутствуют | 78:42:0018306:57(1) | данные отсутствуют |
| 321 | 1.1.321 | 1.1.322 | 287°21.2' | 0.5 | данные отсутствуют | 78:42:0018306:57(1) | данные отсутствуют |
| 322 | 1.1.322 | 1.1.323 | 286°15.6' | 0.5 | данные отсутствуют | 78:42:0018306:57(1) | данные отсутствуют |
| 323 | 1.1.323 | 1.1.324 | 287°21.2' | 0.5 | данные отсутствуют | 78:42:0018306:57(1) | данные отсутствуют |
| 324 | 1.1.324 | 1.1.325 | 286°15.6' | 0.5 | данные отсутствуют | 78:42:0018306:57(1) | данные отсутствуют |
| 325 | 1.1.325 | 1.1.326 | 287°42.0' | 0.49 | данные отсутствуют | 78:42:0018306:57(1) | данные отсутствуют |
| 326 | 1.1.326 | 1.1.327 | 286°15.6' | 0.5 | данные отсутствуют | 78:42:0018306:57(1) | данные отсутствуют |
| 327 | 1.1.327 | 1.1.328 | 286°15.6' | 0.5 | данные отсутствуют | 78:42:0018306:57(1) | данные отсутствуют |
| 328 | 1.1.328 | 1.1.329 | 287°21.2' | 0.5 | данные отсутствуют | 78:42:0018306:57(1) | данные отсутствуют |
| 329 | 1.1.329 | 1.1.330 | 286°15.6' | 0.5 | данные отсутствуют | 78:42:0018306:57(1) | данные отсутствуют |
| 330 | 1.1.330 | 1.1.331 | 286°15.6' | 0.5 | данные отсутствуют | 78:42:0018306:57(1) | данные отсутствуют |
| 331 | 1.1.331 | 1.1.332 | 286°15.6' | 0.5 | данные отсутствуют | 78:42:0018306:57(1) | данные отсутствуют |
| 332 | 1.1.332 | 1.1.333 | 286°15.6' | 0.5 | данные отсутствуют | 78:42:0018306:57(1) | данные отсутствуют |
| 333 | 1.1.333 | 1.1.334 | 285°9.2' | 0.5 | данные отсутствуют | 78:42:0018306:57(1) | данные отсутствуют |
| 334 | 1.1.334 | 1.1.335 | 286°15.6' | 0.5 | данные отсутствуют | 78:42:0018306:57(1) | данные отсутствуют |
| 335 | 1.1.335 | 1.1.336 | 285°56.7' | 0.51 | данные отсутствуют | 78:42:0018306:57(1) | данные отсутствуют |
| 336 | 1.1.336 | 1.1.337 | 285°9.2' | 0.5 | данные отсутствуют | 78:42:0018306:57(1) | данные отсутствуют |
| 337 | 1.1.337 | 1.1.338 | 286°15.6' | 0.5 | данные отсутствуют | 78:42:0018306:57(1) | данные отсутствуют |
| 338 | 1.1.338 | 1.1.339 | 285°9.2' | 0.5 | данные отсутствуют | 78:42:0018306:57(1) | данные отсутствуют |
| 339 | 1.1.339 | 1.1.340 | 286°15.6' | 0.5 | данные отсутствуют | 78:42:0018306:57(1) | данные отсутствуют |
| 340 | 1.1.340 | 1.1.341 | 285°9.2' | 0.5 | данные отсутствуют | 78:42:0018306:57(1) | данные отсутствуют |
| 341 | 1.1.341 | 1.1.342 | 285°9.2' | 0.5 | данные отсутствуют | 78:42:0018306:57(1) | данные отсутствуют |



ДОКУМЕНТ ПОДПИСАН
ЭЛЕКТРОННОЙ ПОДПИСЬЮ

Сертификат: 009F0BDC181A023B64597F1E2579BEFB50

Владелец: ФЕДЕРАЛЬНАЯ СЛУЖБА ГОСУДАРСТВЕННОЙ

РЕГИСТРАЦИИ, КАДАСТРА И КАРТОГРАФИИ

Действителен: с 02.08.2024 по 26.10.2025

полное наименование должности

инициалы, фамилия

| | | | |
|--------------------------|--|--|--|
| Земельный участок | | | |
| вид объекта недвижимости | | | |

| | | | |
|-----------------------|------------------------------|-------------------|---------------------------|
| Лист № 13 раздела 3.1 | Всего листов раздела 3.1: 51 | Всего разделов: 8 | Всего листов выписки: 125 |
|-----------------------|------------------------------|-------------------|---------------------------|

06.02.2025г. № КУВИ-001/2025-29438467

Кадастровый номер: 78:42:0018306:53

| 1 | 2 | 3 | 4 | 5 | 6 | 7 | 8 |
|-----|---------|---------|-----------|------|--------------------|---------------------|--------------------|
| 342 | 1.1.342 | 1.1.343 | 285°56.7' | 0.51 | данные отсутствуют | 78:42:0018306:57(1) | данные отсутствуют |
| 343 | 1.1.343 | 1.1.344 | 285°9.2' | 0.5 | данные отсутствуют | 78:42:0018306:57(1) | данные отсутствуют |
| 344 | 1.1.344 | 1.1.345 | 285°9.2' | 0.5 | данные отсутствуют | 78:42:0018306:57(1) | данные отсутствуют |
| 345 | 1.1.345 | 1.1.346 | 284°51.5' | 0.51 | данные отсутствуют | 78:42:0018306:57(1) | данные отсутствуют |
| 346 | 1.1.346 | 1.1.347 | 284°2.2' | 0.49 | данные отсутствуют | 78:42:0018306:57(1) | данные отсутствуют |
| 347 | 1.1.347 | 1.1.348 | 285°9.2' | 0.5 | данные отсутствуют | 78:42:0018306:57(1) | данные отсутствуют |
| 348 | 1.1.348 | 1.1.349 | 284°51.5' | 0.51 | данные отсутствуют | 78:42:0018306:57(1) | данные отсутствуют |
| 349 | 1.1.349 | 1.1.350 | 285°9.2' | 0.5 | данные отсутствуют | 78:42:0018306:57(1) | данные отсутствуют |
| 350 | 1.1.350 | 1.1.351 | 284°2.2' | 0.49 | данные отсутствуют | 78:42:0018306:57(1) | данные отсутствуют |
| 351 | 1.1.351 | 1.1.352 | 284°51.5' | 0.51 | данные отсутствуют | 78:42:0018306:57(1) | данные отсутствуют |
| 352 | 1.1.352 | 1.1.353 | 284°2.2' | 0.49 | данные отсутствуют | 78:42:0018306:57(1) | данные отсутствуют |
| 353 | 1.1.353 | 1.1.354 | 284°51.5' | 0.51 | данные отсутствуют | 78:42:0018306:57(1) | данные отсутствуют |
| 354 | 1.1.354 | 1.1.355 | 284°2.2' | 0.49 | данные отсутствуют | 78:42:0018306:57(1) | данные отсутствуют |
| 355 | 1.1.355 | 1.1.356 | 283°45.7' | 0.5 | данные отсутствуют | 78:42:0018306:57(1) | данные отсутствуют |
| 356 | 1.1.356 | 1.1.357 | 284°2.2' | 0.49 | данные отсутствуют | 78:42:0018306:57(1) | данные отсутствуют |
| 357 | 1.1.357 | 1.1.358 | 283°45.7' | 0.5 | данные отсутствуют | 78:42:0018306:57(1) | данные отсутствуют |
| 358 | 1.1.358 | 1.1.359 | 284°2.2' | 0.49 | данные отсутствуют | 78:42:0018306:57(1) | данные отсутствуют |
| 359 | 1.1.359 | 1.1.360 | 283°45.7' | 0.5 | данные отсутствуют | 78:42:0018306:57(1) | данные отсутствуют |
| 360 | 1.1.360 | 1.1.361 | 284°2.2' | 0.49 | данные отсутствуют | 78:42:0018306:57(1) | данные отсутствуют |
| 361 | 1.1.361 | 1.1.362 | 283°45.7' | 0.5 | данные отсутствуют | 78:42:0018306:57(1) | данные отсутствуют |
| 362 | 1.1.362 | 1.1.363 | 284°2.2' | 0.49 | данные отсутствуют | 78:42:0018306:57(1) | данные отсутствуют |
| 363 | 1.1.363 | 1.1.364 | 282°39.2' | 0.5 | данные отсутствуют | 78:42:0018306:57(1) | данные отсутствуют |
| 364 | 1.1.364 | 1.1.365 | 283°45.7' | 0.5 | данные отсутствуют | 78:42:0018306:57(1) | данные отсутствуют |
| 365 | 1.1.365 | 1.1.366 | 282°54.4' | 0.49 | данные отсутствуют | 78:42:0018306:57(1) | данные отсутствуют |
| 366 | 1.1.366 | 1.1.367 | 283°45.7' | 0.5 | данные отсутствуют | 78:42:0018306:57(1) | данные отсутствуют |
| 367 | 1.1.367 | 1.1.368 | 282°39.2' | 0.5 | данные отсутствуют | 78:42:0018306:57(1) | данные отсутствуют |
| 368 | 1.1.368 | 1.1.369 | 282°54.4' | 0.49 | данные отсутствуют | 78:42:0018306:57(1) | данные отсутствуют |
| 369 | 1.1.369 | 1.1.370 | 283°45.7' | 0.5 | данные отсутствуют | 78:42:0018306:57(1) | данные отсутствуют |
| 370 | 1.1.370 | 1.1.371 | 282°39.2' | 0.5 | данные отсутствуют | 78:42:0018306:57(1) | данные отсутствуют |



ДОКУМЕНТ ПОДПИСАН
ЭЛЕКТРОННОЙ ПОДПИСЬЮ

Сертификат: 009F0BDC181A023B64597F1E2579BEFB50

Владелец: ФЕДЕРАЛЬНАЯ СЛУЖБА ГОСУДАРСТВЕННОЙ

РЕГИСТРАЦИИ, КАДАСТРА И КАРТОГРАФИИ

Действителен: с 02.08.2024 по 26.10.2025

полное наименование должности

инициалы, фамилия

| | | | |
|--------------------------|--|--|--|
| Земельный участок | | | |
| вид объекта недвижимости | | | |

| | | | |
|-----------------------|------------------------------|-------------------|---------------------------|
| Лист № 14 раздела 3.1 | Всего листов раздела 3.1: 51 | Всего разделов: 8 | Всего листов выписки: 125 |
|-----------------------|------------------------------|-------------------|---------------------------|

06.02.2025г. № КУВИ-001/2025-29438467

Кадастровый номер: 78:42:0018306:53

| 1 | 2 | 3 | 4 | 5 | 6 | 7 | 8 |
|-----|---------|---------|-----------|------|--------------------|---------------------|--------------------|
| 371 | 1.1.371 | 1.1.372 | 282°39.2' | 0.5 | данные отсутствуют | 78:42:0018306:57(1) | данные отсутствуют |
| 372 | 1.1.372 | 1.1.373 | 282°54.4' | 0.49 | данные отсутствуют | 78:42:0018306:57(1) | данные отсутствуют |
| 373 | 1.1.373 | 1.1.374 | 282°39.2' | 0.5 | данные отсутствуют | 78:42:0018306:57(1) | данные отсутствуют |
| 374 | 1.1.374 | 1.1.375 | 281°32.1' | 0.5 | данные отсутствуют | 78:42:0018306:57(1) | данные отсутствуют |
| 375 | 1.1.375 | 1.1.376 | 282°39.2' | 0.5 | данные отсутствуют | 78:42:0018306:57(1) | данные отсутствуют |
| 376 | 1.1.376 | 1.1.377 | 282°39.2' | 0.5 | данные отсутствуют | 78:42:0018306:57(1) | данные отсутствуют |
| 377 | 1.1.377 | 1.1.378 | 282°39.2' | 0.5 | данные отсутствуют | 78:42:0018306:57(1) | данные отсутствуют |
| 378 | 1.1.378 | 1.1.379 | 281°46.1' | 0.49 | данные отсутствуют | 78:42:0018306:57(1) | данные отсутствуют |
| 379 | 1.1.379 | 1.1.380 | 282°39.2' | 0.5 | данные отсутствуют | 78:42:0018306:57(1) | данные отсутствуют |
| 380 | 1.1.380 | 1.1.381 | 281°32.1' | 0.5 | данные отсутствуют | 78:42:0018306:57(1) | данные отсутствуют |
| 381 | 1.1.381 | 1.1.382 | 281°32.1' | 0.5 | данные отсутствуют | 78:42:0018306:57(1) | данные отсутствуют |
| 382 | 1.1.382 | 1.1.383 | 282°39.2' | 0.5 | данные отсутствуют | 78:42:0018306:57(1) | данные отсутствуют |
| 383 | 1.1.383 | 1.1.384 | 281°32.1' | 0.5 | данные отсутствуют | 78:42:0018306:57(1) | данные отсутствуют |
| 384 | 1.1.384 | 1.1.385 | 281°32.1' | 0.5 | данные отсутствуют | 78:42:0018306:57(1) | данные отсутствуют |
| 385 | 1.1.385 | 1.1.386 | 281°32.1' | 0.5 | данные отсутствуют | 78:42:0018306:57(1) | данные отсутствуют |
| 386 | 1.1.386 | 1.1.387 | 281°32.1' | 0.5 | данные отсутствуют | 78:42:0018306:57(1) | данные отсутствуют |
| 387 | 1.1.387 | 1.1.388 | 281°32.1' | 0.5 | данные отсутствуют | 78:42:0018306:57(1) | данные отсутствуют |
| 388 | 1.1.388 | 1.1.389 | 280°24.5' | 0.5 | данные отсутствуют | 78:42:0018306:57(1) | данные отсутствуют |
| 389 | 1.1.389 | 1.1.390 | 281°32.1' | 0.5 | данные отсутствуют | 78:42:0018306:57(1) | данные отсутствуют |
| 390 | 1.1.390 | 1.1.391 | 281°32.1' | 0.5 | данные отсутствуют | 78:42:0018306:57(1) | данные отсутствуют |
| 391 | 1.1.391 | 1.1.392 | 280°24.5' | 0.5 | данные отсутствуют | 78:42:0018306:57(1) | данные отсутствуют |
| 392 | 1.1.392 | 1.1.393 | 281°32.1' | 0.5 | данные отсутствуют | 78:42:0018306:57(1) | данные отсутствуют |
| 393 | 1.1.393 | 1.1.394 | 280°24.5' | 0.5 | данные отсутствуют | 78:42:0018306:57(1) | данные отсутствуют |
| 394 | 1.1.394 | 1.1.395 | 281°18.6' | 0.51 | данные отсутствуют | 78:42:0018306:57(1) | данные отсутствуют |
| 395 | 1.1.395 | 1.1.396 | 280°24.5' | 0.5 | данные отсутствуют | 78:42:0018306:57(1) | данные отсутствуют |
| 396 | 1.1.396 | 1.1.397 | 280°24.5' | 0.5 | данные отсутствуют | 78:42:0018306:57(1) | данные отсутствуют |
| 397 | 1.1.397 | 1.1.398 | 280°24.5' | 0.5 | данные отсутствуют | 78:42:0018306:57(1) | данные отсутствуют |
| 398 | 1.1.398 | 1.1.399 | 280°24.5' | 0.5 | данные отсутствуют | 78:42:0018306:57(1) | данные отсутствуют |
| 399 | 1.1.399 | 1.1.400 | 280°24.5' | 0.5 | данные отсутствуют | 78:42:0018306:57(1) | данные отсутствуют |



ДОКУМЕНТ ПОДПИСАН
ЭЛЕКТРОННОЙ ПОДПИСЬЮ

Сертификат: 009F0BDC181A023B64597F1E2579BEFB50

Владелец: ФЕДЕРАЛЬНАЯ СЛУЖБА ГОСУДАРСТВЕННОЙ

РЕГИСТРАЦИИ, КАДАСТРА И КАРТОГРАФИИ

Действителен: с 02.08.2024 по 26.10.2025

полное наименование должности

инициалы, фамилия

| | | | |
|--------------------------|--|--|--|
| Земельный участок | | | |
| вид объекта недвижимости | | | |

| | | | |
|-----------------------|------------------------------|-------------------|---------------------------|
| Лист № 15 раздела 3.1 | Всего листов раздела 3.1: 51 | Всего разделов: 8 | Всего листов выписки: 125 |
|-----------------------|------------------------------|-------------------|---------------------------|

06.02.2025г. № КУВИ-001/2025-29438467

Кадастровый номер: 78:42:0018306:53

| 1 | 2 | 3 | 4 | 5 | 6 | 7 | 8 |
|-----|---------|---------|-----------|------|--------------------|---------------------|--------------------|
| 400 | 1.1.400 | 1.1.401 | 280°12.2' | 0.51 | данные отсутствуют | 78:42:0018306:57(1) | данные отсутствуют |
| 401 | 1.1.401 | 1.1.402 | 280°24.5' | 0.5 | данные отсутствуют | 78:42:0018306:57(1) | данные отсутствуют |
| 402 | 1.1.402 | 1.1.403 | 280°24.5' | 0.5 | данные отсутствуют | 78:42:0018306:57(1) | данные отсутствуют |
| 403 | 1.1.403 | 1.1.404 | 280°24.5' | 0.5 | данные отсутствуют | 78:42:0018306:57(1) | данные отсутствуют |
| 404 | 1.1.404 | 1.1.405 | 279°16.4' | 0.5 | данные отсутствуют | 78:42:0018306:57(1) | данные отсутствуют |
| 405 | 1.1.405 | 1.1.406 | 280°12.2' | 0.51 | данные отсутствуют | 78:42:0018306:57(1) | данные отсутствуют |
| 406 | 1.1.406 | 1.1.407 | 279°16.4' | 0.5 | данные отсутствуют | 78:42:0018306:57(1) | данные отсутствуют |
| 407 | 1.1.407 | 1.1.408 | 280°24.5' | 0.5 | данные отсутствуют | 78:42:0018306:57(1) | данные отсутствуют |
| 408 | 1.1.408 | 1.1.409 | 279°5.4' | 0.51 | данные отсутствуют | 78:42:0018306:57(1) | данные отсутствуют |
| 409 | 1.1.409 | 1.1.410 | 279°16.4' | 0.5 | данные отсутствуют | 78:42:0018306:57(1) | данные отсутствуют |
| 410 | 1.1.410 | 1.1.411 | 280°24.5' | 0.5 | данные отсутствуют | 78:42:0018306:57(1) | данные отсутствуют |
| 411 | 1.1.411 | 1.1.412 | 279°5.4' | 0.51 | данные отсутствуют | 78:42:0018306:57(1) | данные отсутствуют |
| 412 | 1.1.412 | 1.1.413 | 279°16.4' | 0.5 | данные отсутствуют | 78:42:0018306:57(1) | данные отсутствуют |
| 413 | 1.1.413 | 1.1.414 | 279°16.4' | 0.5 | данные отсутствуют | 78:42:0018306:57(1) | данные отсутствуют |
| 414 | 1.1.414 | 1.1.415 | 279°5.4' | 0.51 | данные отсутствуют | 78:42:0018306:57(1) | данные отсутствуют |
| 415 | 1.1.415 | 1.1.416 | 278°7.8' | 0.49 | данные отсутствуют | 78:42:0018306:57(1) | данные отсутствуют |
| 416 | 1.1.416 | 1.1.417 | 279°16.4' | 0.5 | данные отсутствуют | 78:42:0018306:57(1) | данные отсутствуют |
| 417 | 1.1.417 | 1.1.418 | 279°5.4' | 0.51 | данные отсутствуют | 78:42:0018306:57(1) | данные отсутствуют |
| 418 | 1.1.418 | 1.1.419 | 278°7.8' | 0.49 | данные отсутствуют | 78:42:0018306:57(1) | данные отсутствуют |
| 419 | 1.1.419 | 1.1.420 | 279°5.4' | 0.51 | данные отсутствуют | 78:42:0018306:57(1) | данные отсутствуют |
| 420 | 1.1.420 | 1.1.421 | 278°7.8' | 0.49 | данные отсутствуют | 78:42:0018306:57(1) | данные отсутствуют |
| 421 | 1.1.421 | 1.1.422 | 279°5.4' | 0.51 | данные отсутствуют | 78:42:0018306:57(1) | данные отсутствуют |
| 422 | 1.1.422 | 1.1.423 | 278°7.8' | 0.49 | данные отсутствуют | 78:42:0018306:57(1) | данные отсутствуют |
| 423 | 1.1.423 | 1.1.424 | 277°58.2' | 0.5 | данные отсутствуют | 78:42:0018306:57(1) | данные отсутствуют |
| 424 | 1.1.424 | 1.1.425 | 278°7.8' | 0.49 | данные отсутствуют | 78:42:0018306:57(1) | данные отсутствуют |
| 425 | 1.1.425 | 1.1.426 | 277°58.2' | 0.5 | данные отсутствуют | 78:42:0018306:57(1) | данные отсутствуют |
| 426 | 1.1.426 | 1.1.427 | 278°7.8' | 0.49 | данные отсутствуют | 78:42:0018306:57(1) | данные отсутствуют |
| 427 | 1.1.427 | 1.1.428 | 277°58.2' | 0.5 | данные отсутствуют | 78:42:0018306:57(1) | данные отсутствуют |
| 428 | 1.1.428 | 1.1.429 | 278°7.8' | 0.49 | данные отсутствуют | 78:42:0018306:57(1) | данные отсутствуют |



ДОКУМЕНТ ПОДПИСАН
ЭЛЕКТРОННОЙ ПОДПИСЬЮ

Сертификат: 009F0BDC181A023B64597F1E2579BEFB50

Владелец: ФЕДЕРАЛЬНАЯ СЛУЖБА ГОСУДАРСТВЕННОЙ

РЕГИСТРАЦИИ, КАДАСТРА И КАРТОГРАФИИ

Действителен: с 02.08.2024 по 26.10.2025

полное наименование должности

инициалы, фамилия

| | | | |
|--------------------------|--|--|--|
| Земельный участок | | | |
| вид объекта недвижимости | | | |

| | | | |
|-----------------------|------------------------------|-------------------|---------------------------|
| Лист № 16 раздела 3.1 | Всего листов раздела 3.1: 51 | Всего разделов: 8 | Всего листов выписки: 125 |
|-----------------------|------------------------------|-------------------|---------------------------|

06.02.2025г. № КУВИ-001/2025-29438467

Кадастровый номер: 78:42:0018306:53

| 1 | 2 | 3 | 4 | 5 | 6 | 7 | 8 |
|-----|---------|---------|-----------|------|--------------------|---------------------|--------------------|
| 429 | 1.1.429 | 1.1.430 | 277°58.2` | 0.5 | данные отсутствуют | 78:42:0018306:57(1) | данные отсутствуют |
| 430 | 1.1.430 | 1.1.431 | 278°7.8` | 0.49 | данные отсутствуют | 78:42:0018306:57(1) | данные отсутствуют |
| 431 | 1.1.431 | 1.1.432 | 276°50.6` | 0.5 | данные отсутствуют | 78:42:0018306:57(1) | данные отсутствуют |
| 432 | 1.1.432 | 1.1.433 | 278°7.8` | 0.49 | данные отсутствуют | 78:42:0018306:57(1) | данные отсутствуют |
| 433 | 1.1.433 | 1.1.434 | 276°50.6` | 0.5 | данные отсутствуют | 78:42:0018306:57(1) | данные отсутствуют |
| 434 | 1.1.434 | 1.1.435 | 278°7.8` | 0.49 | данные отсутствуют | 78:42:0018306:57(1) | данные отсутствуют |
| 435 | 1.1.435 | 1.1.436 | 276°50.6` | 0.5 | данные отсутствуют | 78:42:0018306:57(1) | данные отсутствуют |
| 436 | 1.1.436 | 1.1.437 | 276°50.6` | 0.5 | данные отсутствуют | 78:42:0018306:57(1) | данные отсутствуют |
| 437 | 1.1.437 | 1.1.438 | 276°58.9` | 0.49 | данные отсутствуют | 78:42:0018306:57(1) | данные отсутствуют |
| 438 | 1.1.438 | 1.1.439 | 277°58.2` | 0.5 | данные отсутствуют | 78:42:0018306:57(1) | данные отсутствуют |
| 439 | 1.1.439 | 1.1.440 | 276°50.6` | 0.5 | данные отсутствуют | 78:42:0018306:57(1) | данные отсутствуют |
| 440 | 1.1.440 | 1.1.441 | 276°58.9` | 0.49 | данные отсутствуют | 78:42:0018306:57(1) | данные отсутствуют |
| 441 | 1.1.441 | 1.1.442 | 275°42.7` | 0.5 | данные отсутствуют | 78:42:0018306:57(1) | данные отсутствуют |
| 442 | 1.1.442 | 1.1.443 | 276°50.6` | 0.5 | данные отсутствуют | 78:42:0018306:57(1) | данные отсутствуют |
| 443 | 1.1.443 | 1.1.444 | 276°58.9` | 0.49 | данные отсутствуют | 78:42:0018306:57(1) | данные отсутствуют |
| 444 | 1.1.444 | 1.1.445 | 276°50.6` | 0.5 | данные отсутствуют | 78:42:0018306:57(1) | данные отсутствуют |
| 445 | 1.1.445 | 1.1.446 | 275°42.7` | 0.5 | данные отсутствуют | 78:42:0018306:57(1) | данные отсутствуют |
| 446 | 1.1.446 | 1.1.447 | 276°58.9` | 0.49 | данные отсутствуют | 78:42:0018306:57(1) | данные отсутствуют |
| 447 | 1.1.447 | 1.1.448 | 275°42.7` | 0.5 | данные отсутствуют | 78:42:0018306:57(1) | данные отсутствуют |
| 448 | 1.1.448 | 1.1.449 | 275°42.7` | 0.5 | данные отсутствуют | 78:42:0018306:57(1) | данные отсутствуют |
| 449 | 1.1.449 | 1.1.450 | 276°58.9` | 0.49 | данные отсутствуют | 78:42:0018306:57(1) | данные отсутствуют |
| 450 | 1.1.450 | 1.1.451 | 275°42.7` | 0.5 | данные отсутствуют | 78:42:0018306:57(1) | данные отсутствуют |
| 451 | 1.1.451 | 1.1.452 | 275°42.7` | 0.5 | данные отсутствуют | 78:42:0018306:57(1) | данные отсутствуют |
| 452 | 1.1.452 | 1.1.453 | 275°42.7` | 0.5 | данные отсутствуют | 78:42:0018306:57(1) | данные отсутствуют |
| 453 | 1.1.453 | 1.1.454 | 275°49.6` | 0.49 | данные отсутствуют | 78:42:0018306:57(1) | данные отсутствуют |
| 454 | 1.1.454 | 1.1.455 | 275°42.7` | 0.5 | данные отсутствуют | 78:42:0018306:57(1) | данные отсутствуют |
| 455 | 1.1.455 | 1.1.456 | 275°42.7` | 0.5 | данные отсутствуют | 78:42:0018306:57(1) | данные отсутствуют |
| 456 | 1.1.456 | 1.1.457 | 275°42.7` | 0.5 | данные отсутствуют | 78:42:0018306:57(1) | данные отсутствуют |
| 457 | 1.1.457 | 1.1.458 | 274°40.0` | 0.49 | данные отсутствуют | 78:42:0018306:57(1) | данные отсутствуют |



ДОКУМЕНТ ПОДПИСАН
ЭЛЕКТРОННОЙ ПОДПИСЬЮ

Сертификат: 009F0BDC181A023B64597F1E2579BEFB50

Владелец: ФЕДЕРАЛЬНАЯ СЛУЖБА ГОСУДАРСТВЕННОЙ

РЕГИСТРАЦИИ, КАДАСТРА И КАРТОГРАФИИ

Действителен: с 02.08.2024 по 26.10.2025

полное наименование должности

инициалы, фамилия

| | | | |
|--------------------------|--|--|--|
| Земельный участок | | | |
| вид объекта недвижимости | | | |

| | | | |
|-----------------------|------------------------------|-------------------|---------------------------|
| Лист № 17 раздела 3.1 | Всего листов раздела 3.1: 51 | Всего разделов: 8 | Всего листов выписки: 125 |
|-----------------------|------------------------------|-------------------|---------------------------|

06.02.2025г. № КУВИ-001/2025-29438467

Кадастровый номер: 78:42:0018306:53

| 1 | 2 | 3 | 4 | 5 | 6 | 7 | 8 |
|-----|---------|---------|-----------|------|--------------------|---------------------|--------------------|
| 458 | 1.1.458 | 1.1.459 | 275°42.7' | 0.5 | данные отсутствуют | 78:42:0018306:57(1) | данные отсутствуют |
| 459 | 1.1.459 | 1.1.460 | 274°34.4' | 0.5 | данные отсутствуют | 78:42:0018306:57(1) | данные отсутствуют |
| 460 | 1.1.460 | 1.1.461 | 275°42.7' | 0.5 | данные отсутствуют | 78:42:0018306:57(1) | данные отсутствуют |
| 461 | 1.1.461 | 1.1.462 | 274°34.4' | 0.5 | данные отсутствуют | 78:42:0018306:57(1) | данные отсутствуют |
| 462 | 1.1.462 | 1.1.463 | 275°49.6' | 0.49 | данные отсутствуют | 78:42:0018306:57(1) | данные отсутствуют |
| 463 | 1.1.463 | 1.1.464 | 274°34.4' | 0.5 | данные отсутствуют | 78:42:0018306:57(1) | данные отсутствуют |
| 464 | 1.1.464 | 1.1.465 | 274°34.4' | 0.5 | данные отсутствуют | 78:42:0018306:57(1) | данные отсутствуют |
| 465 | 1.1.465 | 1.1.466 | 274°34.4' | 0.5 | данные отсутствуют | 78:42:0018306:57(1) | данные отсутствуют |
| 466 | 1.1.466 | 1.1.467 | 274°34.4' | 0.5 | данные отсутствуют | 78:42:0018306:57(1) | данные отсутствуют |
| 467 | 1.1.467 | 1.1.468 | 274°34.4' | 0.5 | данные отсутствуют | 78:42:0018306:57(1) | данные отсутствуют |
| 468 | 1.1.468 | 1.1.469 | 274°40.0' | 0.49 | данные отсутствуют | 78:42:0018306:57(1) | данные отсутствуют |
| 469 | 1.1.469 | 1.1.470 | 274°34.4' | 0.5 | данные отсутствуют | 78:42:0018306:57(1) | данные отсутствуют |
| 470 | 1.1.470 | 1.1.471 | 273°26.0' | 0.5 | данные отсутствуют | 78:42:0018306:57(1) | данные отсутствуют |
| 471 | 1.1.471 | 1.1.472 | 274°34.4' | 0.5 | данные отсутствуют | 78:42:0018306:57(1) | данные отсутствуют |
| 472 | 1.1.472 | 1.1.473 | 274°34.4' | 0.5 | данные отсутствуют | 78:42:0018306:57(1) | данные отсутствуют |
| 473 | 1.1.473 | 1.1.474 | 273°26.0' | 0.5 | данные отсутствуют | 78:42:0018306:57(1) | данные отсутствуют |
| 474 | 1.1.474 | 1.1.475 | 273°26.0' | 0.5 | данные отсутствуют | 78:42:0018306:57(1) | данные отсутствуют |
| 475 | 1.1.475 | 1.1.476 | 274°34.4' | 0.5 | данные отсутствуют | 78:42:0018306:57(1) | данные отсутствуют |
| 476 | 1.1.476 | 1.1.477 | 273°30.2' | 0.49 | данные отсутствуют | 78:42:0018306:57(1) | данные отсутствуют |
| 477 | 1.1.477 | 1.1.478 | 273°26.0' | 0.5 | данные отсутствуют | 78:42:0018306:57(1) | данные отсутствуют |
| 478 | 1.1.478 | 1.1.479 | 273°26.0' | 0.5 | данные отсутствуют | 78:42:0018306:57(1) | данные отсутствуют |
| 479 | 1.1.479 | 1.1.480 | 273°26.0' | 0.5 | данные отсутствуют | 78:42:0018306:57(1) | данные отсутствуют |
| 480 | 1.1.480 | 1.1.481 | 273°26.0' | 0.5 | данные отсутствуют | 78:42:0018306:57(1) | данные отсутствуют |
| 481 | 1.1.481 | 1.1.482 | 273°26.0' | 0.5 | данные отсутствуют | 78:42:0018306:57(1) | данные отсутствуют |
| 482 | 1.1.482 | 1.1.483 | 273°26.0' | 0.5 | данные отсутствуют | 78:42:0018306:57(1) | данные отсутствуют |
| 483 | 1.1.483 | 1.1.484 | 273°26.0' | 0.5 | данные отсутствуют | 78:42:0018306:57(1) | данные отсутствуют |
| 484 | 1.1.484 | 1.1.485 | 272°17.5' | 0.5 | данные отсутствуют | 78:42:0018306:57(1) | данные отсутствуют |
| 485 | 1.1.485 | 1.1.486 | 273°26.0' | 0.5 | данные отсутствуют | 78:42:0018306:57(1) | данные отсутствуют |
| 486 | 1.1.486 | 1.1.487 | 273°26.0' | 0.5 | данные отсутствуют | 78:42:0018306:57(1) | данные отсутствуют |



ДОКУМЕНТ ПОДПИСАН
ЭЛЕКТРОННОЙ ПОДПИСЬЮ

Сертификат: 009F0BDC181A023B64597F1E2579BEFB50

Владелец: ФЕДЕРАЛЬНАЯ СЛУЖБА ГОСУДАРСТВЕННОЙ

РЕГИСТРАЦИИ, КАДАСТРА И КАРТОГРАФИИ

Действителен: с 02.08.2024 по 26.10.2025

полное наименование должности

инициалы, фамилия

| | | | |
|--------------------------|--|--|--|
| Земельный участок | | | |
| вид объекта недвижимости | | | |

| | | | |
|-----------------------|------------------------------|-------------------|---------------------------|
| Лист № 18 раздела 3.1 | Всего листов раздела 3.1: 51 | Всего разделов: 8 | Всего листов выписки: 125 |
|-----------------------|------------------------------|-------------------|---------------------------|

06.02.2025г. № КУВИ-001/2025-29438467

Кадастровый номер: 78:42:0018306:53

| 1 | 2 | 3 | 4 | 5 | 6 | 7 | 8 |
|-----|---------|---------|-----------|------|--------------------|---------------------|--------------------|
| 487 | 1.1.487 | 1.1.488 | 272°17.5' | 0.5 | данные отсутствуют | 78:42:0018306:57(1) | данные отсутствуют |
| 488 | 1.1.488 | 1.1.489 | 272°17.5' | 0.5 | данные отсутствуют | 78:42:0018306:57(1) | данные отсутствуют |
| 489 | 1.1.489 | 1.1.490 | 273°30.2' | 0.49 | данные отсутствуют | 78:42:0018306:57(1) | данные отсутствуют |
| 490 | 1.1.490 | 1.1.491 | 272°17.5' | 0.5 | данные отсутствуют | 78:42:0018306:57(1) | данные отсутствуют |
| 491 | 1.1.491 | 1.1.492 | 272°17.5' | 0.5 | данные отсутствуют | 78:42:0018306:57(1) | данные отсутствуют |
| 492 | 1.1.492 | 1.1.493 | 272°17.5' | 0.5 | данные отсутствуют | 78:42:0018306:57(1) | данные отсутствуют |
| 493 | 1.1.493 | 1.1.494 | 272°17.5' | 0.5 | данные отсутствуют | 78:42:0018306:57(1) | данные отсутствуют |
| 494 | 1.1.494 | 1.1.495 | 272°17.5' | 0.5 | данные отсутствуют | 78:42:0018306:57(1) | данные отсутствуют |
| 495 | 1.1.495 | 1.1.496 | 272°17.5' | 0.5 | данные отсутствуют | 78:42:0018306:57(1) | данные отсутствуют |
| 496 | 1.1.496 | 1.1.497 | 272°17.5' | 0.5 | данные отсутствуют | 78:42:0018306:57(1) | данные отсутствуют |
| 497 | 1.1.497 | 1.1.498 | 271°8.8' | 0.5 | данные отсутствуют | 78:42:0018306:57(1) | данные отсутствуют |
| 498 | 1.1.498 | 1.1.499 | 272°17.5' | 0.5 | данные отсутствуют | 78:42:0018306:57(1) | данные отсутствуют |
| 499 | 1.1.499 | 1.1.500 | 271°8.8' | 0.5 | данные отсутствуют | 78:42:0018306:57(1) | данные отсутствуют |
| 500 | 1.1.500 | 1.1.501 | 272°17.5' | 0.5 | данные отсутствуют | 78:42:0018306:57(1) | данные отсутствуют |
| 501 | 1.1.501 | 1.1.502 | 271°8.8' | 0.5 | данные отсутствуют | 78:42:0018306:57(1) | данные отсутствуют |
| 502 | 1.1.502 | 1.1.503 | 272°17.5' | 0.5 | данные отсутствуют | 78:42:0018306:57(1) | данные отсутствуют |
| 503 | 1.1.503 | 1.1.504 | 271°8.8' | 0.5 | данные отсутствуют | 78:42:0018306:57(1) | данные отсутствуют |
| 504 | 1.1.504 | 1.1.505 | 271°8.8' | 0.5 | данные отсутствуют | 78:42:0018306:57(1) | данные отсутствуют |
| 505 | 1.1.505 | 1.1.506 | 271°8.8' | 0.5 | данные отсутствуют | 78:42:0018306:57(1) | данные отсутствуют |
| 506 | 1.1.506 | 1.1.507 | 271°8.8' | 0.5 | данные отсутствуют | 78:42:0018306:57(1) | данные отсутствуют |
| 507 | 1.1.507 | 1.1.508 | 271°8.8' | 0.5 | данные отсутствуют | 78:42:0018306:57(1) | данные отсутствуют |
| 508 | 1.1.508 | 1.1.509 | 271°8.8' | 0.5 | данные отсутствуют | 78:42:0018306:57(1) | данные отсутствуют |
| 509 | 1.1.509 | 1.1.510 | 271°8.8' | 0.5 | данные отсутствуют | 78:42:0018306:57(1) | данные отсутствуют |
| 510 | 1.1.510 | 1.1.511 | 270°0.0' | 0.5 | данные отсутствуют | 78:42:0018306:57(1) | данные отсутствуют |
| 511 | 1.1.511 | 1.1.512 | 271°8.8' | 0.5 | данные отсутствуют | 78:42:0018306:57(1) | данные отсутствуют |
| 512 | 1.1.512 | 1.1.513 | 271°8.8' | 0.5 | данные отсутствуют | 78:42:0018306:57(1) | данные отсутствуют |
| 513 | 1.1.513 | 1.1.514 | 270°0.0' | 0.5 | данные отсутствуют | 78:42:0018306:57(1) | данные отсутствуют |
| 514 | 1.1.514 | 1.1.515 | 270°0.0' | 0.5 | данные отсутствуют | 78:42:0018306:57(1) | данные отсутствуют |
| 515 | 1.1.515 | 1.1.516 | 271°8.8' | 0.5 | данные отсутствуют | 78:42:0018306:57(1) | данные отсутствуют |



ДОКУМЕНТ ПОДПИСАН
ЭЛЕКТРОННОЙ ПОДПИСЬЮ

Сертификат: 009F0BDC181A023B64597F1E2579BEFB50

Владелец: ФЕДЕРАЛЬНАЯ СЛУЖБА ГОСУДАРСТВЕННОЙ

РЕГИСТРАЦИИ, КАДАСТРА И КАРТОГРАФИИ

Действителен: с 02.08.2024 по 26.10.2025

полное наименование должности

инициалы, фамилия

| | | | |
|--------------------------|--|--|--|
| Земельный участок | | | |
| вид объекта недвижимости | | | |

| | | | |
|-----------------------|------------------------------|-------------------|---------------------------|
| Лист № 19 раздела 3.1 | Всего листов раздела 3.1: 51 | Всего разделов: 8 | Всего листов выписки: 125 |
|-----------------------|------------------------------|-------------------|---------------------------|

06.02.2025г. № КУВИ-001/2025-29438467

Кадастровый номер: 78:42:0018306:53

| 1 | 2 | 3 | 4 | 5 | 6 | 7 | 8 |
|-----|---------|---------|-----------|-----|--------------------|---------------------|--------------------|
| 516 | 1.1.516 | 1.1.517 | 270°0.0' | 0.5 | данные отсутствуют | 78:42:0018306:57(1) | данные отсутствуют |
| 517 | 1.1.517 | 1.1.518 | 270°0.0' | 0.5 | данные отсутствуют | 78:42:0018306:57(1) | данные отсутствуют |
| 518 | 1.1.518 | 1.1.519 | 270°0.0' | 0.5 | данные отсутствуют | 78:42:0018306:57(1) | данные отсутствуют |
| 519 | 1.1.519 | 1.1.520 | 270°0.0' | 0.5 | данные отсутствуют | 78:42:0018306:57(1) | данные отсутствуют |
| 520 | 1.1.520 | 1.1.521 | 270°0.0' | 0.5 | данные отсутствуют | 78:42:0018306:57(1) | данные отсутствуют |
| 521 | 1.1.521 | 1.1.522 | 270°0.0' | 0.5 | данные отсутствуют | 78:42:0018306:57(1) | данные отсутствуют |
| 522 | 1.1.522 | 1.1.523 | 270°0.0' | 0.5 | данные отсутствуют | 78:42:0018306:57(1) | данные отсутствуют |
| 523 | 1.1.523 | 1.1.524 | 270°0.0' | 0.5 | данные отсутствуют | 78:42:0018306:57(1) | данные отсутствуют |
| 524 | 1.1.524 | 1.1.525 | 268°51.2' | 0.5 | данные отсутствуют | 78:42:0018306:57(1) | данные отсутствуют |
| 525 | 1.1.525 | 1.1.526 | 270°0.0' | 0.5 | данные отсутствуют | 78:42:0018306:57(1) | данные отсутствуют |
| 526 | 1.1.526 | 1.1.527 | 270°0.0' | 0.5 | данные отсутствуют | 78:42:0018306:57(1) | данные отсутствуют |
| 527 | 1.1.527 | 1.1.528 | 268°51.2' | 0.5 | данные отсутствуют | 78:42:0018306:57(1) | данные отсутствуют |
| 528 | 1.1.528 | 1.1.529 | 268°51.2' | 0.5 | данные отсутствуют | 78:42:0018306:57(1) | данные отсутствуют |
| 529 | 1.1.529 | 1.1.530 | 270°0.0' | 0.5 | данные отсутствуют | 78:42:0018306:57(1) | данные отсутствуют |
| 530 | 1.1.530 | 1.1.531 | 268°51.2' | 0.5 | данные отсутствуют | 78:42:0018306:57(1) | данные отсутствуют |
| 531 | 1.1.531 | 1.1.532 | 268°51.2' | 0.5 | данные отсутствуют | 78:42:0018306:57(1) | данные отсутствуют |
| 532 | 1.1.532 | 1.1.533 | 268°51.2' | 0.5 | данные отсутствуют | 78:42:0018306:57(1) | данные отсутствуют |
| 533 | 1.1.533 | 1.1.534 | 268°51.2' | 0.5 | данные отсутствуют | 78:42:0018306:57(1) | данные отсутствуют |
| 534 | 1.1.534 | 1.1.535 | 268°51.2' | 0.5 | данные отсутствуют | 78:42:0018306:57(1) | данные отсутствуют |
| 535 | 1.1.535 | 1.1.536 | 268°51.2' | 0.5 | данные отсутствуют | 78:42:0018306:57(1) | данные отсутствуют |
| 536 | 1.1.536 | 1.1.537 | 268°51.2' | 0.5 | данные отсутствуют | 78:42:0018306:57(1) | данные отсутствуют |
| 537 | 1.1.537 | 1.1.538 | 267°42.5' | 0.5 | данные отсутствуют | 78:42:0018306:57(1) | данные отсутствуют |
| 538 | 1.1.538 | 1.1.539 | 268°51.2' | 0.5 | данные отсутствуют | 78:42:0018306:57(1) | данные отсутствуют |
| 539 | 1.1.539 | 1.1.540 | 267°42.5' | 0.5 | данные отсутствуют | 78:42:0018306:57(1) | данные отсутствуют |
| 540 | 1.1.540 | 1.1.541 | 268°51.2' | 0.5 | данные отсутствуют | 78:42:0018306:57(1) | данные отсутствуют |
| 541 | 1.1.541 | 1.1.542 | 267°42.5' | 0.5 | данные отсутствуют | 78:42:0018306:57(1) | данные отсутствуют |
| 542 | 1.1.542 | 1.1.543 | 268°51.2' | 0.5 | данные отсутствуют | 78:42:0018306:57(1) | данные отсутствуют |
| 543 | 1.1.543 | 1.1.544 | 267°42.5' | 0.5 | данные отсутствуют | 78:42:0018306:57(1) | данные отсутствуют |
| 544 | 1.1.544 | 1.1.545 | 267°42.5' | 0.5 | данные отсутствуют | 78:42:0018306:57(1) | данные отсутствуют |



ДОКУМЕНТ ПОДПИСАН
ЭЛЕКТРОННОЙ ПОДПИСЬЮ

Сертификат: 009F0BDC181A023B64597F1E2579BEFB50

Владелец: ФЕДЕРАЛЬНАЯ СЛУЖБА ГОСУДАРСТВЕННОЙ

РЕГИСТРАЦИИ, КАДАСТРА И КАРТОГРАФИИ

Действителен: с 02.08.2024 по 26.10.2025

полное наименование должности

инициалы, фамилия

| | | | |
|--------------------------|--|--|--|
| Земельный участок | | | |
| вид объекта недвижимости | | | |

| | | | |
|-----------------------|------------------------------|-------------------|---------------------------|
| Лист № 20 раздела 3.1 | Всего листов раздела 3.1: 51 | Всего разделов: 8 | Всего листов выписки: 125 |
|-----------------------|------------------------------|-------------------|---------------------------|

06.02.2025г. № КУВИ-001/2025-29438467

Кадастровый номер: 78:42:0018306:53

| 1 | 2 | 3 | 4 | 5 | 6 | 7 | 8 |
|-----|---------|---------|-----------|------|--------------------|---------------------|--------------------|
| 545 | 1.1.545 | 1.1.546 | 267°42.5' | 0.5 | данные отсутствуют | 78:42:0018306:57(1) | данные отсутствуют |
| 546 | 1.1.546 | 1.1.547 | 267°42.5' | 0.5 | данные отсутствуют | 78:42:0018306:57(1) | данные отсутствуют |
| 547 | 1.1.547 | 1.1.548 | 267°42.5' | 0.5 | данные отсутствуют | 78:42:0018306:57(1) | данные отсутствуют |
| 548 | 1.1.548 | 1.1.549 | 267°39.8' | 0.49 | данные отсутствуют | 78:42:0018306:57(1) | данные отсутствуют |
| 549 | 1.1.549 | 1.1.550 | 267°42.5' | 0.5 | данные отсутствуют | 78:42:0018306:57(1) | данные отсутствуют |
| 550 | 1.1.550 | 1.1.551 | 266°34.0' | 0.5 | данные отсутствуют | 78:42:0018306:57(1) | данные отсутствуют |
| 551 | 1.1.551 | 1.1.552 | 267°42.5' | 0.5 | данные отсутствуют | 78:42:0018306:57(1) | данные отсутствуют |
| 552 | 1.1.552 | 1.1.553 | 267°42.5' | 0.5 | данные отсутствуют | 78:42:0018306:57(1) | данные отсутствуют |
| 553 | 1.1.553 | 1.1.554 | 266°34.0' | 0.5 | данные отсутствуют | 78:42:0018306:57(1) | данные отсутствуют |
| 554 | 1.1.554 | 1.1.555 | 266°34.0' | 0.5 | данные отсутствуют | 78:42:0018306:57(1) | данные отсутствуют |
| 555 | 1.1.555 | 1.1.556 | 267°42.5' | 0.5 | данные отсутствуют | 78:42:0018306:57(1) | данные отсутствуют |
| 556 | 1.1.556 | 1.1.557 | 266°34.0' | 0.5 | данные отсутствуют | 78:42:0018306:57(1) | данные отсутствуют |
| 557 | 1.1.557 | 1.1.558 | 266°34.0' | 0.5 | данные отсутствуют | 78:42:0018306:57(1) | данные отсутствуют |
| 558 | 1.1.558 | 1.1.559 | 266°34.0' | 0.5 | данные отсутствуют | 78:42:0018306:57(1) | данные отсутствуют |
| 559 | 1.1.559 | 1.1.560 | 266°34.0' | 0.5 | данные отсутствуют | 78:42:0018306:57(1) | данные отсутствуют |
| 560 | 1.1.560 | 1.1.561 | 266°34.0' | 0.5 | данные отсутствуют | 78:42:0018306:57(1) | данные отсутствуют |
| 561 | 1.1.561 | 1.1.562 | 266°34.0' | 0.5 | данные отсутствуют | 78:42:0018306:57(1) | данные отсутствуют |
| 562 | 1.1.562 | 1.1.563 | 266°29.8' | 0.49 | данные отсутствуют | 78:42:0018306:57(1) | данные отсутствуют |
| 563 | 1.1.563 | 1.1.564 | 266°34.0' | 0.5 | данные отсутствуют | 78:42:0018306:57(1) | данные отсутствуют |
| 564 | 1.1.564 | 1.1.565 | 265°25.6' | 0.5 | данные отсутствуют | 78:42:0018306:57(1) | данные отсутствуют |
| 565 | 1.1.565 | 1.1.566 | 266°34.0' | 0.5 | данные отсутствуют | 78:42:0018306:57(1) | данные отсутствуют |
| 566 | 1.1.566 | 1.1.567 | 265°25.6' | 0.5 | данные отсутствуют | 78:42:0018306:57(1) | данные отсутствуют |
| 567 | 1.1.567 | 1.1.568 | 266°34.0' | 0.5 | данные отсутствуют | 78:42:0018306:57(1) | данные отсутствуют |
| 568 | 1.1.568 | 1.1.569 | 265°25.6' | 0.5 | данные отсутствуют | 78:42:0018306:57(1) | данные отсутствуют |
| 569 | 1.1.569 | 1.1.570 | 266°34.0' | 0.5 | данные отсутствуют | 78:42:0018306:57(1) | данные отсутствуют |
| 570 | 1.1.570 | 1.1.571 | 265°20.0' | 0.49 | данные отсутствуют | 78:42:0018306:57(1) | данные отсутствуют |
| 571 | 1.1.571 | 1.1.572 | 265°25.6' | 0.5 | данные отсутствуют | 78:42:0018306:57(1) | данные отсутствуют |
| 572 | 1.1.572 | 1.1.573 | 265°25.6' | 0.5 | данные отсутствуют | 78:42:0018306:57(1) | данные отсутствуют |
| 573 | 1.1.573 | 1.1.574 | 265°25.6' | 0.5 | данные отсутствуют | 78:42:0018306:57(1) | данные отсутствуют |



ДОКУМЕНТ ПОДПИСАН
ЭЛЕКТРОННОЙ ПОДПИСЬЮ

Сертификат: 009F0BDC181A023B64597F1E2579BEFB50

Владелец: ФЕДЕРАЛЬНАЯ СЛУЖБА ГОСУДАРСТВЕННОЙ

РЕГИСТРАЦИИ, КАДАСТРА И КАРТОГРАФИИ

Действителен: с 02.08.2024 по 26.10.2025

полное наименование должности

инициалы, фамилия

| | | | |
|--------------------------|--|--|--|
| Земельный участок | | | |
| вид объекта недвижимости | | | |

| | | | |
|-----------------------|------------------------------|-------------------|---------------------------|
| Лист № 21 раздела 3.1 | Всего листов раздела 3.1: 51 | Всего разделов: 8 | Всего листов выписки: 125 |
|-----------------------|------------------------------|-------------------|---------------------------|

06.02.2025г. № КУВИ-001/2025-29438467

Кадастровый номер: 78:42:0018306:53

| 1 | 2 | 3 | 4 | 5 | 6 | 7 | 8 |
|-----|---------|---------|-----------|------|--------------------|---------------------|--------------------|
| 574 | 1.1.574 | 1.1.575 | 265°25.6' | 0.5 | данные отсутствуют | 78:42:0018306:57(1) | данные отсутствуют |
| 575 | 1.1.575 | 1.1.576 | 265°25.6' | 0.5 | данные отсутствуют | 78:42:0018306:57(1) | данные отсутствуют |
| 576 | 1.1.576 | 1.1.577 | 264°10.4' | 0.49 | данные отсутствуют | 78:42:0018306:57(1) | данные отсутствуют |
| 577 | 1.1.577 | 1.1.578 | 265°25.6' | 0.5 | данные отсутствуют | 78:42:0018306:57(1) | данные отсутствуют |
| 578 | 1.1.578 | 1.1.579 | 265°25.6' | 0.5 | данные отсутствуют | 78:42:0018306:57(1) | данные отсутствуют |
| 579 | 1.1.579 | 1.1.580 | 264°17.3' | 0.5 | данные отсутствуют | 78:42:0018306:57(1) | данные отсутствуют |
| 580 | 1.1.580 | 1.1.581 | 265°25.6' | 0.5 | данные отсутствуют | 78:42:0018306:57(1) | данные отсутствуют |
| 581 | 1.1.581 | 1.1.582 | 264°10.4' | 0.49 | данные отсутствуют | 78:42:0018306:57(1) | данные отсутствуют |
| 582 | 1.1.582 | 1.1.583 | 264°17.3' | 0.5 | данные отсутствуют | 78:42:0018306:57(1) | данные отсутствуют |
| 583 | 1.1.583 | 1.1.584 | 265°25.6' | 0.5 | данные отсутствуют | 78:42:0018306:57(1) | данные отсутствуют |
| 584 | 1.1.584 | 1.1.585 | 264°17.3' | 0.5 | данные отсутствуют | 78:42:0018306:57(1) | данные отсутствуют |
| 585 | 1.1.585 | 1.1.586 | 264°17.3' | 0.5 | данные отсутствуют | 78:42:0018306:57(1) | данные отсутствуют |
| 586 | 1.1.586 | 1.1.587 | 264°10.4' | 0.49 | данные отсутствуют | 78:42:0018306:57(1) | данные отсутствуют |
| 587 | 1.1.587 | 1.1.588 | 264°17.3' | 0.5 | данные отсутствуют | 78:42:0018306:57(1) | данные отсутствуют |
| 588 | 1.1.588 | 1.1.589 | 264°17.3' | 0.5 | данные отсутствуют | 78:42:0018306:57(1) | данные отсутствуют |
| 589 | 1.1.589 | 1.1.590 | 264°17.3' | 0.5 | данные отсутствуют | 78:42:0018306:57(1) | данные отсутствуют |
| 590 | 1.1.590 | 1.1.591 | 263°1.1' | 0.49 | данные отсутствуют | 78:42:0018306:57(1) | данные отсутствуют |
| 591 | 1.1.591 | 1.1.592 | 264°17.3' | 0.5 | данные отсутствуют | 78:42:0018306:57(1) | данные отсутствуют |
| 592 | 1.1.592 | 1.1.593 | 264°17.3' | 0.5 | данные отсутствуют | 78:42:0018306:57(1) | данные отсутствуют |
| 593 | 1.1.593 | 1.1.594 | 263°1.1' | 0.49 | данные отсутствуют | 78:42:0018306:57(1) | данные отсутствуют |
| 594 | 1.1.594 | 1.1.595 | 263°9.4' | 0.5 | данные отсутствуют | 78:42:0018306:57(1) | данные отсутствуют |
| 595 | 1.1.595 | 1.1.596 | 264°17.3' | 0.5 | данные отсутствуют | 78:42:0018306:57(1) | данные отсутствуют |
| 596 | 1.1.596 | 1.1.597 | 263°1.1' | 0.49 | данные отсутствуют | 78:42:0018306:57(1) | данные отсутствуют |
| 597 | 1.1.597 | 1.1.598 | 263°9.4' | 0.5 | данные отсутствуют | 78:42:0018306:57(1) | данные отсутствуют |
| 598 | 1.1.598 | 1.1.599 | 263°9.4' | 0.5 | данные отсутствуют | 78:42:0018306:57(1) | данные отсутствуют |
| 599 | 1.1.599 | 1.1.600 | 263°1.1' | 0.49 | данные отсутствуют | 78:42:0018306:57(1) | данные отсутствуют |
| 600 | 1.1.600 | 1.1.601 | 263°9.4' | 0.5 | данные отсутствуют | 78:42:0018306:57(1) | данные отсутствуют |
| 601 | 1.1.601 | 1.1.602 | 263°9.4' | 0.5 | данные отсутствуют | 78:42:0018306:57(1) | данные отсутствуют |
| 602 | 1.1.602 | 1.1.603 | 263°1.1' | 0.49 | данные отсутствуют | 78:42:0018306:57(1) | данные отсутствуют |



ДОКУМЕНТ ПОДПИСАН
ЭЛЕКТРОННОЙ ПОДПИСЬЮ

Сертификат: 009F0BDC181A023B64597F1E2579BEFB50

Владелец: ФЕДЕРАЛЬНАЯ СЛУЖБА ГОСУДАРСТВЕННОЙ

РЕГИСТРАЦИИ, КАДАСТРА И КАРТОГРАФИИ

Действителен: с 02.08.2024 по 26.10.2025

полное наименование должности

инициалы, фамилия

| | | | |
|--------------------------|--|--|--|
| Земельный участок | | | |
| вид объекта недвижимости | | | |

| | | | |
|-----------------------|------------------------------|-------------------|---------------------------|
| Лист № 22 раздела 3.1 | Всего листов раздела 3.1: 51 | Всего разделов: 8 | Всего листов выписки: 125 |
|-----------------------|------------------------------|-------------------|---------------------------|

06.02.2025г. № КУВИ-001/2025-29438467

Кадастровый номер: 78:42:0018306:53

| 1 | 2 | 3 | 4 | 5 | 6 | 7 | 8 |
|-----|---------|---------|-----------|------|--------------------|---------------------|--------------------|
| 603 | 1.1.603 | 1.1.604 | 263°9.4' | 0.5 | данные отсутствуют | 78:42:0018306:57(1) | данные отсутствуют |
| 604 | 1.1.604 | 1.1.605 | 261°52.2' | 0.49 | данные отсутствуют | 78:42:0018306:57(1) | данные отсутствуют |
| 605 | 1.1.605 | 1.1.606 | 263°9.4' | 0.5 | данные отсутствуют | 78:42:0018306:57(1) | данные отсутствуют |
| 606 | 1.1.606 | 1.1.607 | 263°9.4' | 0.5 | данные отсутствуют | 78:42:0018306:57(1) | данные отсутствуют |
| 607 | 1.1.607 | 1.1.608 | 261°52.2' | 0.49 | данные отсутствуют | 78:42:0018306:57(1) | данные отсутствуют |
| 608 | 1.1.608 | 1.1.609 | 262°1.8' | 0.5 | данные отсутствуют | 78:42:0018306:57(1) | данные отсутствуют |
| 609 | 1.1.609 | 1.1.610 | 263°1.1' | 0.49 | данные отсутствуют | 78:42:0018306:57(1) | данные отсутствуют |
| 610 | 1.1.610 | 1.1.611 | 262°1.8' | 0.5 | данные отсутствуют | 78:42:0018306:57(1) | данные отсутствуют |
| 611 | 1.1.611 | 1.1.612 | 261°52.2' | 0.49 | данные отсутствуют | 78:42:0018306:57(1) | данные отсутствуют |
| 612 | 1.1.612 | 1.1.613 | 262°1.8' | 0.5 | данные отсутствуют | 78:42:0018306:57(1) | данные отсутствуют |
| 613 | 1.1.613 | 1.1.614 | 261°52.2' | 0.49 | данные отсутствуют | 78:42:0018306:57(1) | данные отсутствуют |
| 614 | 1.1.614 | 1.1.615 | 262°1.8' | 0.5 | данные отсутствуют | 78:42:0018306:57(1) | данные отсутствуют |
| 615 | 1.1.615 | 1.1.616 | 261°52.2' | 0.49 | данные отсутствуют | 78:42:0018306:57(1) | данные отсутствуют |
| 616 | 1.1.616 | 1.1.617 | 262°1.8' | 0.5 | данные отсутствуют | 78:42:0018306:57(1) | данные отсутствуют |
| 617 | 1.1.617 | 1.1.618 | 260°43.6' | 0.5 | данные отсутствуют | 78:42:0018306:57(1) | данные отсутствуют |
| 618 | 1.1.618 | 1.1.619 | 262°1.8' | 0.5 | данные отсутствуют | 78:42:0018306:57(1) | данные отсутствуют |
| 619 | 1.1.619 | 1.1.620 | 261°52.2' | 0.49 | данные отсутствуют | 78:42:0018306:57(1) | данные отсутствуют |
| 620 | 1.1.620 | 1.1.621 | 260°54.6' | 0.51 | данные отсутствуют | 78:42:0018306:57(1) | данные отсутствуют |
| 621 | 1.1.621 | 1.1.622 | 261°52.2' | 0.49 | данные отсутствуют | 78:42:0018306:57(1) | данные отсутствуют |
| 622 | 1.1.622 | 1.1.623 | 260°43.6' | 0.5 | данные отсутствуют | 78:42:0018306:57(1) | данные отсутствуют |
| 623 | 1.1.623 | 1.1.624 | 260°54.6' | 0.51 | данные отсутствуют | 78:42:0018306:57(1) | данные отсутствуют |
| 624 | 1.1.624 | 1.1.625 | 260°43.6' | 0.5 | данные отсутствуют | 78:42:0018306:57(1) | данные отсутствуют |
| 625 | 1.1.625 | 1.1.626 | 260°54.6' | 0.51 | данные отсутствуют | 78:42:0018306:57(1) | данные отсутствуют |
| 626 | 1.1.626 | 1.1.627 | 260°43.6' | 0.5 | данные отсутствуют | 78:42:0018306:57(1) | данные отсутствуют |
| 627 | 1.1.627 | 1.1.628 | 260°43.6' | 0.5 | данные отсутствуют | 78:42:0018306:57(1) | данные отсутствуют |
| 628 | 1.1.628 | 1.1.629 | 260°54.6' | 0.51 | данные отсутствуют | 78:42:0018306:57(1) | данные отсутствуют |
| 629 | 1.1.629 | 1.1.630 | 260°43.6' | 0.5 | данные отсутствуют | 78:42:0018306:57(1) | данные отсутствуют |
| 630 | 1.1.630 | 1.1.631 | 260°43.6' | 0.5 | данные отсутствуют | 78:42:0018306:57(1) | данные отсутствуют |
| 631 | 1.1.631 | 1.1.632 | 260°54.6' | 0.51 | данные отсутствуют | 78:42:0018306:57(1) | данные отсутствуют |



ДОКУМЕНТ ПОДПИСАН
ЭЛЕКТРОННОЙ ПОДПИСЬЮ

Сертификат: 009F0BDC181A023B64597F1E2579BEFB50

Владелец: ФЕДЕРАЛЬНАЯ СЛУЖБА ГОСУДАРСТВЕННОЙ

РЕГИСТРАЦИИ, КАДАСТРА И КАРТОГРАФИИ

Действителен: с 02.08.2024 по 26.10.2025

полное наименование должности

инициалы, фамилия

| | | | |
|--------------------------|--|--|--|
| Земельный участок | | | |
| вид объекта недвижимости | | | |

| | | | |
|-----------------------|------------------------------|-------------------|---------------------------|
| Лист № 23 раздела 3.1 | Всего листов раздела 3.1: 51 | Всего разделов: 8 | Всего листов выписки: 125 |
|-----------------------|------------------------------|-------------------|---------------------------|

06.02.2025г. № КУВИ-001/2025-29438467

Кадастровый номер: 78:42:0018306:53

| 1 | 2 | 3 | 4 | 5 | 6 | 7 | 8 |
|-----|---------|---------|-----------|------|--------------------|---------------------|--------------------|
| 632 | 1.1.632 | 1.1.633 | 259°35.5' | 0.5 | данные отсутствуют | 78:42:0018306:57(1) | данные отсутствуют |
| 633 | 1.1.633 | 1.1.634 | 260°43.6' | 0.5 | данные отсутствуют | 78:42:0018306:57(1) | данные отсутствуют |
| 634 | 1.1.634 | 1.1.635 | 259°35.5' | 0.5 | данные отсутствуют | 78:42:0018306:57(1) | данные отсутствуют |
| 635 | 1.1.635 | 1.1.636 | 259°47.8' | 0.51 | данные отсутствуют | 78:42:0018306:57(1) | данные отсутствуют |
| 636 | 1.1.636 | 1.1.637 | 260°43.6' | 0.5 | данные отсутствуют | 78:42:0018306:57(1) | данные отсутствуют |
| 637 | 1.1.637 | 1.1.638 | 259°35.5' | 0.5 | данные отсутствуют | 78:42:0018306:57(1) | данные отсутствуют |
| 638 | 1.1.638 | 1.1.639 | 259°35.5' | 0.5 | данные отсутствуют | 78:42:0018306:57(1) | данные отсутствуют |
| 639 | 1.1.639 | 1.1.640 | 259°47.8' | 0.51 | данные отсутствуют | 78:42:0018306:57(1) | данные отсутствуют |
| 640 | 1.1.640 | 1.1.641 | 259°35.5' | 0.5 | данные отсутствуют | 78:42:0018306:57(1) | данные отсутствуют |
| 641 | 1.1.641 | 1.1.642 | 259°35.5' | 0.5 | данные отсутствуют | 78:42:0018306:57(1) | данные отсутствуют |
| 642 | 1.1.642 | 1.1.643 | 259°35.5' | 0.5 | данные отсутствуют | 78:42:0018306:57(1) | данные отсутствуют |
| 643 | 1.1.643 | 1.1.644 | 259°35.5' | 0.5 | данные отсутствуют | 78:42:0018306:57(1) | данные отсутствуют |
| 644 | 1.1.644 | 1.1.645 | 259°35.5' | 0.5 | данные отсутствуют | 78:42:0018306:57(1) | данные отсутствуют |
| 645 | 1.1.645 | 1.1.646 | 258°27.9' | 0.5 | данные отсутствуют | 78:42:0018306:57(1) | данные отсутствуют |
| 646 | 1.1.646 | 1.1.647 | 259°47.8' | 0.51 | данные отсутствуют | 78:42:0018306:57(1) | данные отсутствуют |
| 647 | 1.1.647 | 1.1.648 | 258°27.9' | 0.5 | данные отсутствуют | 78:42:0018306:57(1) | данные отсутствуют |
| 648 | 1.1.648 | 1.1.649 | 259°35.5' | 0.5 | данные отсутствуют | 78:42:0018306:57(1) | данные отсутствуют |
| 649 | 1.1.649 | 1.1.650 | 258°27.9' | 0.5 | данные отсутствуют | 78:42:0018306:57(1) | данные отсутствуют |
| 650 | 1.1.650 | 1.1.651 | 258°27.9' | 0.5 | данные отсутствуют | 78:42:0018306:57(1) | данные отсутствуют |
| 651 | 1.1.651 | 1.1.652 | 258°27.9' | 0.5 | данные отсутствуют | 78:42:0018306:57(1) | данные отсутствуют |
| 652 | 1.1.652 | 1.1.653 | 259°35.5' | 0.5 | данные отсутствуют | 78:42:0018306:57(1) | данные отсутствуют |
| 653 | 1.1.653 | 1.1.654 | 258°27.9' | 0.5 | данные отсутствуют | 78:42:0018306:57(1) | данные отсутствуют |
| 654 | 1.1.654 | 1.1.655 | 258°27.9' | 0.5 | данные отсутствуют | 78:42:0018306:57(1) | данные отсутствуют |
| 655 | 1.1.655 | 1.1.656 | 257°20.8' | 0.5 | данные отсутствуют | 78:42:0018306:57(1) | данные отсутствуют |
| 656 | 1.1.656 | 1.1.657 | 258°27.9' | 0.5 | данные отсутствуют | 78:42:0018306:57(1) | данные отсутствуют |
| 657 | 1.1.657 | 1.1.658 | 258°27.9' | 0.5 | данные отсутствуют | 78:42:0018306:57(1) | данные отсутствуют |
| 658 | 1.1.658 | 1.1.659 | 258°27.9' | 0.5 | данные отсутствуют | 78:42:0018306:57(1) | данные отсутствуют |
| 659 | 1.1.659 | 1.1.660 | 257°5.6' | 0.49 | данные отсутствуют | 78:42:0018306:57(1) | данные отсутствуют |
| 660 | 1.1.660 | 1.1.661 | 258°27.9' | 0.5 | данные отсутствуют | 78:42:0018306:57(1) | данные отсутствуют |



ДОКУМЕНТ ПОДПИСАН
ЭЛЕКТРОННОЙ ПОДПИСЬЮ

Сертификат: 009F0BDC181A023B64597F1E2579BEFB50

Владелец: ФЕДЕРАЛЬНАЯ СЛУЖБА ГОСУДАРСТВЕННОЙ

РЕГИСТРАЦИИ, КАДАСТРА И КАРТОГРАФИИ

Действителен: с 02.08.2024 по 26.10.2025

полное наименование должности

инициалы, фамилия

| | | | |
|--------------------------|--|--|--|
| Земельный участок | | | |
| вид объекта недвижимости | | | |

| | | | |
|-----------------------|------------------------------|-------------------|---------------------------|
| Лист № 24 раздела 3.1 | Всего листов раздела 3.1: 51 | Всего разделов: 8 | Всего листов выписки: 125 |
|-----------------------|------------------------------|-------------------|---------------------------|

06.02.2025г. № КУВИ-001/2025-29438467

Кадастровый номер: 78:42:0018306:53

| 1 | 2 | 3 | 4 | 5 | 6 | 7 | 8 |
|-----|---------|---------|-----------|------|--------------------|---------------------|--------------------|
| 661 | 1.1.661 | 1.1.662 | 257°20.8' | 0.5 | данные отсутствуют | 78:42:0018306:57(1) | данные отсутствуют |
| 662 | 1.1.662 | 1.1.663 | 258°27.9' | 0.5 | данные отсутствуют | 78:42:0018306:57(1) | данные отсутствуют |
| 663 | 1.1.663 | 1.1.664 | 257°20.8' | 0.5 | данные отсутствуют | 78:42:0018306:57(1) | данные отсутствуют |
| 664 | 1.1.664 | 1.1.665 | 257°20.8' | 0.5 | данные отсутствуют | 78:42:0018306:57(1) | данные отсутствуют |
| 665 | 1.1.665 | 1.1.666 | 257°20.8' | 0.5 | данные отсутствуют | 78:42:0018306:57(1) | данные отсутствуют |
| 666 | 1.1.666 | 1.1.667 | 257°5.6' | 0.49 | данные отсутствуют | 78:42:0018306:57(1) | данные отсутствуют |
| 667 | 1.1.667 | 1.1.668 | 257°20.8' | 0.5 | данные отсутствуют | 78:42:0018306:57(1) | данные отсутствуют |
| 668 | 1.1.668 | 1.1.669 | 257°20.8' | 0.5 | данные отсутствуют | 78:42:0018306:57(1) | данные отсутствуют |
| 669 | 1.1.669 | 1.1.670 | 257°20.8' | 0.5 | данные отсутствуют | 78:42:0018306:57(1) | данные отсутствуют |
| 670 | 1.1.670 | 1.1.671 | 257°5.6' | 0.49 | данные отсутствуют | 78:42:0018306:57(1) | данные отсутствуют |
| 671 | 1.1.671 | 1.1.672 | 257°20.8' | 0.5 | данные отсутствуют | 78:42:0018306:57(1) | данные отсутствуют |
| 672 | 1.1.672 | 1.1.673 | 256°14.3' | 0.5 | данные отсутствуют | 78:42:0018306:57(1) | данные отсутствуют |
| 673 | 1.1.673 | 1.1.674 | 257°20.8' | 0.5 | данные отсутствуют | 78:42:0018306:57(1) | данные отсутствуют |
| 674 | 1.1.674 | 1.1.675 | 257°5.6' | 0.49 | данные отсутствуют | 78:42:0018306:57(1) | данные отсутствуют |
| 675 | 1.1.675 | 1.1.676 | 256°14.3' | 0.5 | данные отсутствуют | 78:42:0018306:57(1) | данные отсутствуют |
| 676 | 1.1.676 | 1.1.677 | 255°57.8' | 0.49 | данные отсутствуют | 78:42:0018306:57(1) | данные отсутствуют |
| 677 | 1.1.677 | 1.1.678 | 257°20.8' | 0.5 | данные отсутствуют | 78:42:0018306:57(1) | данные отсутствуют |
| 678 | 1.1.678 | 1.1.679 | 256°14.3' | 0.5 | данные отсутствуют | 78:42:0018306:57(1) | данные отсутствуют |
| 679 | 1.1.679 | 1.1.680 | 255°57.8' | 0.49 | данные отсутствуют | 78:42:0018306:57(1) | данные отсутствуют |
| 680 | 1.1.680 | 1.1.681 | 256°14.3' | 0.5 | данные отсутствуют | 78:42:0018306:57(1) | данные отсутствуют |
| 681 | 1.1.681 | 1.1.682 | 255°57.8' | 0.49 | данные отсутствуют | 78:42:0018306:57(1) | данные отсутствуют |
| 682 | 1.1.682 | 1.1.683 | 256°14.3' | 0.5 | данные отсутствуют | 78:42:0018306:57(1) | данные отсутствуют |
| 683 | 1.1.683 | 1.1.684 | 255°57.8' | 0.49 | данные отсутствуют | 78:42:0018306:57(1) | данные отсутствуют |
| 684 | 1.1.684 | 1.1.685 | 256°14.3' | 0.5 | данные отсутствуют | 78:42:0018306:57(1) | данные отсутствуют |
| 685 | 1.1.685 | 1.1.686 | 254°50.8' | 0.5 | данные отсутствуют | 78:42:0018306:57(1) | данные отсутствуют |
| 686 | 1.1.686 | 1.1.687 | 256°14.3' | 0.5 | данные отсутствуют | 78:42:0018306:57(1) | данные отсутствуют |
| 687 | 1.1.687 | 1.1.688 | 254°50.8' | 0.5 | данные отсутствуют | 78:42:0018306:57(1) | данные отсутствуют |
| 688 | 1.1.688 | 1.1.689 | 256°14.3' | 0.5 | данные отсутствуют | 78:42:0018306:57(1) | данные отсутствуют |
| 689 | 1.1.689 | 1.1.690 | 254°50.8' | 0.5 | данные отсутствуют | 78:42:0018306:57(1) | данные отсутствуют |



ДОКУМЕНТ ПОДПИСАН
ЭЛЕКТРОННОЙ ПОДПИСЬЮ

Сертификат: 009F0BDC181A023B64597F1E2579BEFB50

Владелец: ФЕДЕРАЛЬНАЯ СЛУЖБА ГОСУДАРСТВЕННОЙ

РЕГИСТРАЦИИ, КАДАСТРА И КАРТОГРАФИИ

Действителен: с 02.08.2024 по 26.10.2025

полное наименование должности

инициалы, фамилия

| | | | |
|--------------------------|--|--|--|
| Земельный участок | | | |
| вид объекта недвижимости | | | |

| | | | |
|-----------------------|------------------------------|-------------------|---------------------------|
| Лист № 25 раздела 3.1 | Всего листов раздела 3.1: 51 | Всего разделов: 8 | Всего листов выписки: 125 |
|-----------------------|------------------------------|-------------------|---------------------------|

06.02.2025г. № КУВИ-001/2025-29438467

Кадастровый номер: 78:42:0018306:53

| 1 | 2 | 3 | 4 | 5 | 6 | 7 | 8 |
|-----|---------|---------|-----------|------|--------------------|---------------------|--------------------|
| 690 | 1.1.690 | 1.1.691 | 255°57.8' | 0.49 | данные отсутствуют | 78:42:0018306:57(1) | данные отсутствуют |
| 691 | 1.1.691 | 1.1.692 | 255°8.5' | 0.51 | данные отсутствуют | 78:42:0018306:57(1) | данные отсутствуют |
| 692 | 1.1.692 | 1.1.693 | 254°50.8' | 0.5 | данные отсутствуют | 78:42:0018306:57(1) | данные отсутствуют |
| 693 | 1.1.693 | 1.1.694 | 254°50.8' | 0.5 | данные отсутствуют | 78:42:0018306:57(1) | данные отсутствуют |
| 694 | 1.1.694 | 1.1.695 | 255°8.5' | 0.51 | данные отсутствуют | 78:42:0018306:57(1) | данные отсутствуют |
| 695 | 1.1.695 | 1.1.696 | 254°50.8' | 0.5 | данные отсутствуют | 78:42:0018306:57(1) | данные отсутствуют |
| 696 | 1.1.696 | 1.1.697 | 254°50.8' | 0.5 | данные отсутствуют | 78:42:0018306:57(1) | данные отсутствуют |
| 697 | 1.1.697 | 1.1.698 | 254°50.8' | 0.5 | данные отсутствуют | 78:42:0018306:57(1) | данные отсутствуют |
| 698 | 1.1.698 | 1.1.699 | 255°8.5' | 0.51 | данные отсутствуют | 78:42:0018306:57(1) | данные отсутствуют |
| 699 | 1.1.699 | 1.1.700 | 253°44.4' | 0.5 | данные отсутствуют | 78:42:0018306:57(1) | данные отсутствуют |
| 700 | 1.1.700 | 1.1.701 | 254°50.8' | 0.5 | данные отсутствуют | 78:42:0018306:57(1) | данные отсутствуют |
| 701 | 1.1.701 | 1.1.702 | 254°50.8' | 0.5 | данные отсутствуют | 78:42:0018306:57(1) | данные отсутствуют |
| 702 | 1.1.702 | 1.1.703 | 253°44.4' | 0.5 | данные отсутствуют | 78:42:0018306:57(1) | данные отсутствуют |
| 703 | 1.1.703 | 1.1.704 | 253°44.4' | 0.5 | данные отсутствуют | 78:42:0018306:57(1) | данные отсутствуют |
| 704 | 1.1.704 | 1.1.705 | 254°50.8' | 0.5 | данные отсутствуют | 78:42:0018306:57(1) | данные отсутствуют |
| 705 | 1.1.705 | 1.1.706 | 254°3.3' | 0.51 | данные отсутствуют | 78:42:0018306:57(1) | данные отсутствуют |
| 706 | 1.1.706 | 1.1.707 | 253°44.4' | 0.5 | данные отсутствуют | 78:42:0018306:57(1) | данные отсутствуют |
| 707 | 1.1.707 | 1.1.708 | 253°44.4' | 0.5 | данные отсутствуют | 78:42:0018306:57(1) | данные отсутствуют |
| 708 | 1.1.708 | 1.1.709 | 253°44.4' | 0.5 | данные отсутствуют | 78:42:0018306:57(1) | данные отсутствуют |
| 709 | 1.1.709 | 1.1.710 | 253°44.4' | 0.5 | данные отсутствуют | 78:42:0018306:57(1) | данные отсутствуют |
| 710 | 1.1.710 | 1.1.711 | 253°44.4' | 0.5 | данные отсутствуют | 78:42:0018306:57(1) | данные отсутствуют |
| 711 | 1.1.711 | 1.1.712 | 253°44.4' | 0.5 | данные отсутствуют | 78:42:0018306:57(1) | данные отсутствуют |
| 712 | 1.1.712 | 1.1.713 | 253°24.8' | 0.49 | данные отсутствуют | 78:42:0018306:57(1) | данные отсутствуют |
| 713 | 1.1.713 | 1.1.714 | 252°38.8' | 0.5 | данные отсутствуют | 78:42:0018306:57(1) | данные отсутствуют |
| 714 | 1.1.714 | 1.1.715 | 253°44.4' | 0.5 | данные отсутствуют | 78:42:0018306:57(1) | данные отсутствуют |
| 715 | 1.1.715 | 1.1.716 | 253°44.4' | 0.5 | данные отсутствуют | 78:42:0018306:57(1) | данные отсутствуют |
| 716 | 1.1.716 | 1.1.717 | 252°38.8' | 0.5 | данные отсутствуют | 78:42:0018306:57(1) | данные отсутствуют |
| 717 | 1.1.717 | 1.1.718 | 252°38.8' | 0.5 | данные отсутствуют | 78:42:0018306:57(1) | данные отсутствуют |
| 718 | 1.1.718 | 1.1.719 | 253°44.4' | 0.5 | данные отсутствуют | 78:42:0018306:57(1) | данные отсутствуют |



ДОКУМЕНТ ПОДПИСАН
ЭЛЕКТРОННОЙ ПОДПИСЬЮ

Сертификат: 009F0BDC181A023B64597F1E2579BEFB50

Владелец: ФЕДЕРАЛЬНАЯ СЛУЖБА ГОСУДАРСТВЕННОЙ

РЕГИСТРАЦИИ, КАДАСТРА И КАРТОГРАФИИ

Действителен: с 02.08.2024 по 26.10.2025

полное наименование должности

инициалы, фамилия

| | | | |
|--------------------------|--|--|--|
| Земельный участок | | | |
| вид объекта недвижимости | | | |

| | | | |
|-----------------------|------------------------------|-------------------|---------------------------|
| Лист № 26 раздела 3.1 | Всего листов раздела 3.1: 51 | Всего разделов: 8 | Всего листов выписки: 125 |
|-----------------------|------------------------------|-------------------|---------------------------|

06.02.2025г. № КУВИ-001/2025-29438467

Кадастровый номер: 78:42:0018306:53

| 1 | 2 | 3 | 4 | 5 | 6 | 7 | 8 |
|-----|---------|---------|-----------|------|--------------------|---------------------|--------------------|
| 719 | 1.1.719 | 1.1.720 | 252°18.0' | 0.49 | данные отсутствуют | 78:42:0018306:57(1) | данные отсутствуют |
| 720 | 1.1.720 | 1.1.721 | 252°38.8' | 0.5 | данные отсутствуют | 78:42:0018306:57(1) | данные отсутствуют |
| 721 | 1.1.721 | 1.1.722 | 252°38.8' | 0.5 | данные отсутствуют | 78:42:0018306:57(1) | данные отсутствуют |
| 722 | 1.1.722 | 1.1.723 | 252°18.0' | 0.49 | данные отсутствуют | 78:42:0018306:57(1) | данные отсутствуют |
| 723 | 1.1.723 | 1.1.724 | 252°38.8' | 0.5 | данные отсутствуют | 78:42:0018306:57(1) | данные отсутствуют |
| 724 | 1.1.724 | 1.1.725 | 252°38.8' | 0.5 | данные отсутствуют | 78:42:0018306:57(1) | данные отсутствуют |
| 725 | 1.1.725 | 1.1.726 | 252°18.0' | 0.49 | данные отсутствуют | 78:42:0018306:57(1) | данные отсутствуют |
| 726 | 1.1.726 | 1.1.727 | 252°38.8' | 0.5 | данные отсутствуют | 78:42:0018306:57(1) | данные отсутствуют |
| 727 | 1.1.727 | 1.1.728 | 251°33.9' | 0.51 | данные отсутствуют | 78:42:0018306:57(1) | данные отсутствуют |
| 728 | 1.1.728 | 1.1.729 | 252°18.0' | 0.49 | данные отсутствуют | 78:42:0018306:57(1) | данные отсутствуют |
| 729 | 1.1.729 | 1.1.730 | 252°38.8' | 0.5 | данные отсутствуют | 78:42:0018306:57(1) | данные отсутствуют |
| 730 | 1.1.730 | 1.1.731 | 251°12.0' | 0.5 | данные отсутствуют | 78:42:0018306:57(1) | данные отсутствуют |
| 731 | 1.1.731 | 1.1.732 | 251°33.9' | 0.51 | данные отсутствуют | 78:42:0018306:57(1) | данные отсутствуют |
| 732 | 1.1.732 | 1.1.733 | 252°18.0' | 0.49 | данные отсутствуют | 78:42:0018306:57(1) | данные отсутствуют |
| 733 | 1.1.733 | 1.1.734 | 251°33.9' | 0.51 | данные отсутствуют | 78:42:0018306:57(1) | данные отсутствуют |
| 734 | 1.1.734 | 1.1.735 | 251°12.0' | 0.5 | данные отсутствуют | 78:42:0018306:57(1) | данные отсутствуют |
| 735 | 1.1.735 | 1.1.736 | 251°33.9' | 0.51 | данные отсутствуют | 78:42:0018306:57(1) | данные отсутствуют |
| 736 | 1.1.736 | 1.1.737 | 251°12.0' | 0.5 | данные отсутствуют | 78:42:0018306:57(1) | данные отсутствуют |
| 737 | 1.1.737 | 1.1.738 | 251°12.0' | 0.5 | данные отсутствуют | 78:42:0018306:57(1) | данные отсутствуют |
| 738 | 1.1.738 | 1.1.739 | 251°33.9' | 0.51 | данные отсутствуют | 78:42:0018306:57(1) | данные отсутствуют |
| 739 | 1.1.739 | 1.1.740 | 251°12.0' | 0.5 | данные отсутствуют | 78:42:0018306:57(1) | данные отсутствуют |
| 740 | 1.1.740 | 1.1.741 | 251°12.0' | 0.5 | данные отсутствуют | 78:42:0018306:57(1) | данные отсутствуют |
| 741 | 1.1.741 | 1.1.742 | 250°29.9' | 0.51 | данные отсутствуют | 78:42:0018306:57(1) | данные отсутствуют |
| 742 | 1.1.742 | 1.1.743 | 251°12.0' | 0.5 | данные отсутствуют | 78:42:0018306:57(1) | данные отсутствуют |
| 743 | 1.1.743 | 1.1.744 | 250°6.9' | 0.5 | данные отсутствуют | 78:42:0018306:57(1) | данные отсутствуют |
| 744 | 1.1.744 | 1.1.745 | 251°12.0' | 0.5 | данные отсутствуют | 78:42:0018306:57(1) | данные отсутствуют |
| 745 | 1.1.745 | 1.1.746 | 250°6.9' | 0.5 | данные отсутствуют | 78:42:0018306:57(1) | данные отсутствуют |
| 746 | 1.1.746 | 1.1.747 | 251°12.0' | 0.5 | данные отсутствуют | 78:42:0018306:57(1) | данные отсутствуют |
| 747 | 1.1.747 | 1.1.748 | 250°29.9' | 0.51 | данные отсутствуют | 78:42:0018306:57(1) | данные отсутствуют |



ДОКУМЕНТ ПОДПИСАН
ЭЛЕКТРОННОЙ ПОДПИСЬЮ

Сертификат: 009F0BDC181A023B64597F1E2579BEFB50

Владелец: ФЕДЕРАЛЬНАЯ СЛУЖБА ГОСУДАРСТВЕННОЙ

РЕГИСТРАЦИИ, КАДАСТРА И КАРТОГРАФИИ

Действителен: с 02.08.2024 по 26.10.2025

полное наименование должности

инициалы, фамилия

| | | | |
|--------------------------|--|--|--|
| Земельный участок | | | |
| вид объекта недвижимости | | | |

| | | | |
|-----------------------|------------------------------|-------------------|---------------------------|
| Лист № 27 раздела 3.1 | Всего листов раздела 3.1: 51 | Всего разделов: 8 | Всего листов выписки: 125 |
|-----------------------|------------------------------|-------------------|---------------------------|

06.02.2025г. № КУВИ-001/2025-29438467

Кадастровый номер: 78:42:0018306:53

| 1 | 2 | 3 | 4 | 5 | 6 | 7 | 8 |
|-----|---------|---------|-----------|------|--------------------|---------------------|--------------------|
| 748 | 1.1.748 | 1.1.749 | 250°6.9' | 0.5 | данные отсутствуют | 78:42:0018306:57(1) | данные отсутствуют |
| 749 | 1.1.749 | 1.1.750 | 250°6.9' | 0.5 | данные отсутствуют | 78:42:0018306:57(1) | данные отсутствуют |
| 750 | 1.1.750 | 1.1.751 | 250°6.9' | 0.5 | данные отсутствуют | 78:42:0018306:57(1) | данные отсутствуют |
| 751 | 1.1.751 | 1.1.752 | 250°6.9' | 0.5 | данные отсутствуют | 78:42:0018306:57(1) | данные отсутствуют |
| 752 | 1.1.752 | 1.1.753 | 250°6.9' | 0.5 | данные отсутствуют | 78:42:0018306:57(1) | данные отсутствуют |
| 753 | 1.1.753 | 1.1.754 | 250°6.9' | 0.5 | данные отсутствуют | 78:42:0018306:57(1) | данные отсутствуют |
| 754 | 1.1.754 | 1.1.755 | 250°6.9' | 0.5 | данные отсутствуют | 78:42:0018306:57(1) | данные отсутствуют |
| 755 | 1.1.755 | 1.1.756 | 249°2.6' | 0.5 | данные отсутствуют | 78:42:0018306:57(1) | данные отсутствуют |
| 756 | 1.1.756 | 1.1.757 | 249°43.0' | 0.49 | данные отсутствуют | 78:42:0018306:57(1) | данные отсутствуют |
| 757 | 1.1.757 | 1.1.758 | 250°6.9' | 0.5 | данные отсутствуют | 78:42:0018306:57(1) | данные отсутствуют |
| 758 | 1.1.758 | 1.1.759 | 249°2.6' | 0.5 | данные отсутствуют | 78:42:0018306:57(1) | данные отсутствуют |
| 759 | 1.1.759 | 1.1.760 | 249°2.6' | 0.5 | данные отсутствуют | 78:42:0018306:57(1) | данные отсутствуют |
| 760 | 1.1.760 | 1.1.761 | 250°6.9' | 0.5 | данные отсутствуют | 78:42:0018306:57(1) | данные отсутствуют |
| 761 | 1.1.761 | 1.1.762 | 248°37.7' | 0.49 | данные отсутствуют | 78:42:0018306:57(1) | данные отсутствуют |
| 762 | 1.1.762 | 1.1.763 | 249°2.6' | 0.5 | данные отсутствуют | 78:42:0018306:57(1) | данные отсутствуют |
| 763 | 1.1.763 | 1.1.764 | 249°2.6' | 0.5 | данные отсутствуют | 78:42:0018306:57(1) | данные отсутствуют |
| 764 | 1.1.764 | 1.1.765 | 248°37.7' | 0.49 | данные отсутствуют | 78:42:0018306:57(1) | данные отсутствуют |
| 765 | 1.1.765 | 1.1.766 | 249°2.6' | 0.5 | данные отсутствуют | 78:42:0018306:57(1) | данные отсутствуют |
| 766 | 1.1.766 | 1.1.767 | 249°2.6' | 0.5 | данные отсутствуют | 78:42:0018306:57(1) | данные отсутствуют |
| 767 | 1.1.767 | 1.1.768 | 248°37.7' | 0.49 | данные отсутствуют | 78:42:0018306:57(1) | данные отсутствуют |
| 768 | 1.1.768 | 1.1.769 | 249°2.6' | 0.5 | данные отсутствуют | 78:42:0018306:57(1) | данные отсутствуют |
| 769 | 1.1.769 | 1.1.770 | 248°37.7' | 0.49 | данные отсутствуют | 78:42:0018306:57(1) | данные отсутствуют |
| 770 | 1.1.770 | 1.1.771 | 247°59.3' | 0.51 | данные отсутствуют | 78:42:0018306:57(1) | данные отсутствуют |
| 771 | 1.1.771 | 1.1.772 | 248°37.7' | 0.49 | данные отсутствуют | 78:42:0018306:57(1) | данные отсутствуют |
| 772 | 1.1.772 | 1.1.773 | 247°59.3' | 0.51 | данные отсутствуют | 78:42:0018306:57(1) | данные отсутствуют |
| 773 | 1.1.773 | 1.1.774 | 248°37.7' | 0.49 | данные отсутствуют | 78:42:0018306:57(1) | данные отсутствуют |
| 774 | 1.1.774 | 1.1.775 | 247°59.3' | 0.51 | данные отсутствуют | 78:42:0018306:57(1) | данные отсутствуют |
| 775 | 1.1.775 | 1.1.776 | 247°33.4' | 0.5 | данные отсутствуют | 78:42:0018306:57(1) | данные отсутствуют |
| 776 | 1.1.776 | 1.1.777 | 248°37.7' | 0.49 | данные отсутствуют | 78:42:0018306:57(1) | данные отсутствуют |



ДОКУМЕНТ ПОДПИСАН
ЭЛЕКТРОННОЙ ПОДПИСЬЮ

Сертификат: 009F0BDC181A023B64597F1E2579BEFB50

Владелец: ФЕДЕРАЛЬНАЯ СЛУЖБА ГОСУДАРСТВЕННОЙ

РЕГИСТРАЦИИ, КАДАСТРА И КАРТОГРАФИИ

Действителен: с 02.08.2024 по 26.10.2025

полное наименование должности

инициалы, фамилия

| | | | |
|--------------------------|--|--|--|
| Земельный участок | | | |
| вид объекта недвижимости | | | |

| | | | |
|-----------------------|------------------------------|-------------------|---------------------------|
| Лист № 28 раздела 3.1 | Всего листов раздела 3.1: 51 | Всего разделов: 8 | Всего листов выписки: 125 |
|-----------------------|------------------------------|-------------------|---------------------------|

06.02.2025г. № КУВИ-001/2025-29438467

Кадастровый номер: 78:42:0018306:53

| 1 | 2 | 3 | 4 | 5 | 6 | 7 | 8 |
|-----|---------|---------|-----------|------|--------------------|---------------------|--------------------|
| 777 | 1.1.777 | 1.1.778 | 247°59.3' | 0.51 | данные отсутствуют | 78:42:0018306:57(1) | данные отсутствуют |
| 778 | 1.1.778 | 1.1.779 | 247°33.4' | 0.5 | данные отсутствуют | 78:42:0018306:57(1) | данные отсутствуют |
| 779 | 1.1.779 | 1.1.780 | 247°33.4' | 0.5 | данные отсутствуют | 78:42:0018306:57(1) | данные отсутствуют |
| 780 | 1.1.780 | 1.1.781 | 247°33.4' | 0.5 | данные отсутствуют | 78:42:0018306:57(1) | данные отсутствуют |
| 781 | 1.1.781 | 1.1.782 | 247°59.3' | 0.51 | данные отсутствуют | 78:42:0018306:57(1) | данные отсутствуют |
| 782 | 1.1.782 | 1.1.783 | 246°30.1' | 0.5 | данные отсутствуют | 78:42:0018306:57(1) | данные отсутствуют |
| 783 | 1.1.783 | 1.1.784 | 247°33.4' | 0.5 | данные отсутствуют | 78:42:0018306:57(1) | данные отсутствуют |
| 784 | 1.1.784 | 1.1.785 | 247°33.4' | 0.5 | данные отсутствуют | 78:42:0018306:57(1) | данные отсутствуют |
| 785 | 1.1.785 | 1.1.786 | 246°30.1' | 0.5 | данные отсутствуют | 78:42:0018306:57(1) | данные отсутствуют |
| 786 | 1.1.786 | 1.1.787 | 247°33.4' | 0.5 | данные отсутствуют | 78:42:0018306:57(1) | данные отсутствуют |
| 787 | 1.1.787 | 1.1.788 | 246°30.1' | 0.5 | данные отсутствуют | 78:42:0018306:57(1) | данные отсутствуют |
| 788 | 1.1.788 | 1.1.789 | 247°33.4' | 0.5 | данные отсутствуют | 78:42:0018306:57(1) | данные отсутствуют |
| 789 | 1.1.789 | 1.1.790 | 246°30.1' | 0.5 | данные отсутствуют | 78:42:0018306:57(1) | данные отсутствуют |
| 790 | 1.1.790 | 1.1.791 | 246°30.1' | 0.5 | данные отсутствуют | 78:42:0018306:57(1) | данные отсутствуют |
| 791 | 1.1.791 | 1.1.792 | 246°30.1' | 0.5 | данные отсутствуют | 78:42:0018306:57(1) | данные отсутствуют |
| 792 | 1.1.792 | 1.1.793 | 247°33.4' | 0.5 | данные отсутствуют | 78:42:0018306:57(1) | данные отсутствуют |
| 793 | 1.1.793 | 1.1.794 | 246°30.1' | 0.5 | данные отсутствуют | 78:42:0018306:57(1) | данные отсутствуют |
| 794 | 1.1.794 | 1.1.795 | 246°30.1' | 0.5 | данные отсутствуют | 78:42:0018306:57(1) | данные отсутствуют |
| 795 | 1.1.795 | 1.1.796 | 244°59.0' | 0.5 | данные отсутствуют | 78:42:0018306:57(1) | данные отсутствуют |
| 796 | 1.1.796 | 1.1.797 | 246°30.1' | 0.5 | данные отсутствуют | 78:42:0018306:57(1) | данные отсутствуют |
| 797 | 1.1.797 | 1.1.798 | 246°30.1' | 0.5 | данные отсутствуют | 78:42:0018306:57(1) | данные отсутствуют |
| 798 | 1.1.798 | 1.1.799 | 246°2.3' | 0.49 | данные отсутствуют | 78:42:0018306:57(1) | данные отсутствуют |
| 799 | 1.1.799 | 1.1.800 | 245°27.7' | 0.51 | данные отсутствуют | 78:42:0018306:57(1) | данные отсутствуют |
| 800 | 1.1.800 | 1.1.801 | 246°30.1' | 0.5 | данные отсутствуют | 78:42:0018306:57(1) | данные отсутствуют |
| 801 | 1.1.801 | 1.1.802 | 244°59.0' | 0.5 | данные отсутствуют | 78:42:0018306:57(1) | данные отсутствуют |
| 802 | 1.1.802 | 1.1.803 | 246°30.1' | 0.5 | данные отсутствуют | 78:42:0018306:57(1) | данные отсутствуют |
| 803 | 1.1.803 | 1.1.804 | 244°59.0' | 0.5 | данные отсутствуют | 78:42:0018306:57(1) | данные отсутствуют |
| 804 | 1.1.804 | 1.1.805 | 246°30.1' | 0.5 | данные отсутствуют | 78:42:0018306:57(1) | данные отсутствуют |
| 805 | 1.1.805 | 1.1.806 | 244°59.0' | 0.5 | данные отсутствуют | 78:42:0018306:57(1) | данные отсутствуют |



ДОКУМЕНТ ПОДПИСАН
ЭЛЕКТРОННОЙ ПОДПИСЬЮ

Сертификат: 009F0BDC181A023B64597F1E2579BEFB50

Владелец: ФЕДЕРАЛЬНАЯ СЛУЖБА ГОСУДАРСТВЕННОЙ

РЕГИСТРАЦИИ, КАДАСТРА И КАРТОГРАФИИ

Действителен: с 02.08.2024 по 26.10.2025

полное наименование должности

инициалы, фамилия

| | | | |
|--------------------------|--|--|--|
| Земельный участок | | | |
| вид объекта недвижимости | | | |

| | | | |
|-----------------------|------------------------------|-------------------|---------------------------|
| Лист № 29 раздела 3.1 | Всего листов раздела 3.1: 51 | Всего разделов: 8 | Всего листов выписки: 125 |
|-----------------------|------------------------------|-------------------|---------------------------|

06.02.2025г. № КУВИ-001/2025-29438467

Кадастровый номер: 78:42:0018306:53

| 1 | 2 | 3 | 4 | 5 | 6 | 7 | 8 |
|-----|---------|---------|-----------|------|--------------------|---------------------|--------------------|
| 806 | 1.1.806 | 1.1.807 | 245°27.7' | 0.51 | данные отсутствуют | 78:42:0018306:57(1) | данные отсутствуют |
| 807 | 1.1.807 | 1.1.808 | 244°59.0' | 0.5 | данные отсутствуют | 78:42:0018306:57(1) | данные отсутствуют |
| 808 | 1.1.808 | 1.1.809 | 245°27.7' | 0.51 | данные отсутствуют | 78:42:0018306:57(1) | данные отсутствуют |
| 809 | 1.1.809 | 1.1.810 | 244°59.0' | 0.5 | данные отсутствуют | 78:42:0018306:57(1) | данные отсутствуют |
| 810 | 1.1.810 | 1.1.811 | 244°59.0' | 0.5 | данные отсутствуют | 78:42:0018306:57(1) | данные отсутствуют |
| 811 | 1.1.811 | 1.1.812 | 245°27.7' | 0.51 | данные отсутствуют | 78:42:0018306:57(1) | данные отсутствуют |
| 812 | 1.1.812 | 1.1.813 | 243°56.8' | 0.5 | данные отсутствуют | 78:42:0018306:57(1) | данные отсутствуют |
| 813 | 1.1.813 | 1.1.814 | 244°59.0' | 0.5 | данные отсутствуют | 78:42:0018306:57(1) | данные отсутствуют |
| 814 | 1.1.814 | 1.1.815 | 244°59.0' | 0.5 | данные отсутствуют | 78:42:0018306:57(1) | данные отсутствуют |
| 815 | 1.1.815 | 1.1.816 | 243°56.8' | 0.5 | данные отсутствуют | 78:42:0018306:57(1) | данные отсутствуют |
| 816 | 1.1.816 | 1.1.817 | 245°27.7' | 0.51 | данные отсутствуют | 78:42:0018306:57(1) | данные отсутствуют |
| 817 | 1.1.817 | 1.1.818 | 243°56.8' | 0.5 | данные отсутствуют | 78:42:0018306:57(1) | данные отсутствуют |
| 818 | 1.1.818 | 1.1.819 | 243°56.8' | 0.5 | данные отсутствуют | 78:42:0018306:57(1) | данные отсутствуют |
| 819 | 1.1.819 | 1.1.820 | 244°59.0' | 0.5 | данные отсутствуют | 78:42:0018306:57(1) | данные отсутствуют |
| 820 | 1.1.820 | 1.1.821 | 243°56.8' | 0.5 | данные отсутствуют | 78:42:0018306:57(1) | данные отсутствуют |
| 821 | 1.1.821 | 1.1.822 | 243°56.8' | 0.5 | данные отсутствуют | 78:42:0018306:57(1) | данные отсутствуют |
| 822 | 1.1.822 | 1.1.823 | 243°56.8' | 0.5 | данные отсутствуют | 78:42:0018306:57(1) | данные отсутствуют |
| 823 | 1.1.823 | 1.1.824 | 243°56.8' | 0.5 | данные отсутствуют | 78:42:0018306:57(1) | данные отсутствуют |
| 824 | 1.1.824 | 1.1.825 | 243°26.1' | 0.49 | данные отсутствуют | 78:42:0018306:57(1) | данные отсутствуют |
| 825 | 1.1.825 | 1.1.826 | 243°56.8' | 0.5 | данные отсутствуют | 78:42:0018306:57(1) | данные отсутствуют |
| 826 | 1.1.826 | 1.1.827 | 243°56.8' | 0.5 | данные отсутствуют | 78:42:0018306:57(1) | данные отсутствуют |
| 827 | 1.1.827 | 1.1.828 | 242°55.7' | 0.51 | данные отсутствуют | 78:42:0018306:57(1) | данные отсутствуют |
| 828 | 1.1.828 | 1.1.829 | 243°56.8' | 0.5 | данные отсутствуют | 78:42:0018306:57(1) | данные отсутствуют |
| 829 | 1.1.829 | 1.1.830 | 243°26.1' | 0.49 | данные отсутствуют | 78:42:0018306:57(1) | данные отсутствуют |
| 830 | 1.1.830 | 1.1.831 | 242°55.7' | 0.51 | данные отсутствуют | 78:42:0018306:57(1) | данные отсутствуют |
| 831 | 1.1.831 | 1.1.832 | 243°56.8' | 0.5 | данные отсутствуют | 78:42:0018306:57(1) | данные отсутствуют |
| 832 | 1.1.832 | 1.1.833 | 242°24.2' | 0.5 | данные отсутствуют | 78:42:0018306:57(1) | данные отсутствуют |
| 833 | 1.1.833 | 1.1.834 | 242°55.7' | 0.51 | данные отсутствуют | 78:42:0018306:57(1) | данные отсутствуют |
| 834 | 1.1.834 | 1.1.835 | 243°26.1' | 0.49 | данные отсутствуют | 78:42:0018306:57(1) | данные отсутствуют |



ДОКУМЕНТ ПОДПИСАН
ЭЛЕКТРОННОЙ ПОДПИСЬЮ

Сертификат: 009F0BDC181A023B64597F1E2579BEFB50

Владелец: ФЕДЕРАЛЬНАЯ СЛУЖБА ГОСУДАРСТВЕННОЙ

РЕГИСТРАЦИИ, КАДАСТРА И КАРТОГРАФИИ

Действителен: с 02.08.2024 по 26.10.2025

полное наименование должности

инициалы, фамилия

| | | | |
|--------------------------|--|--|--|
| Земельный участок | | | |
| вид объекта недвижимости | | | |

| | | | |
|-----------------------|------------------------------|-------------------|---------------------------|
| Лист № 30 раздела 3.1 | Всего листов раздела 3.1: 51 | Всего разделов: 8 | Всего листов выписки: 125 |
|-----------------------|------------------------------|-------------------|---------------------------|

06.02.2025г. № КУВИ-001/2025-29438467

Кадастровый номер: 78:42:0018306:53

| 1 | 2 | 3 | 4 | 5 | 6 | 7 | 8 |
|-----|---------|---------|-----------|------|--------------------|---------------------|--------------------|
| 835 | 1.1.835 | 1.1.836 | 242°55.7' | 0.51 | данные отсутствуют | 78:42:0018306:57(1) | данные отсутствуют |
| 836 | 1.1.836 | 1.1.837 | 242°24.2' | 0.5 | данные отсутствуют | 78:42:0018306:57(1) | данные отсутствуют |
| 837 | 1.1.837 | 1.1.838 | 242°55.7' | 0.51 | данные отсутствуют | 78:42:0018306:57(1) | данные отсутствуют |
| 838 | 1.1.838 | 1.1.839 | 242°24.2' | 0.5 | данные отсутствуют | 78:42:0018306:57(1) | данные отсутствуют |
| 839 | 1.1.839 | 1.1.840 | 242°24.2' | 0.5 | данные отсутствуют | 78:42:0018306:57(1) | данные отсутствуют |
| 840 | 1.1.840 | 1.1.841 | 242°55.7' | 0.51 | данные отсутствуют | 78:42:0018306:57(1) | данные отсутствуют |
| 841 | 1.1.841 | 1.1.842 | 241°23.4' | 0.5 | данные отсутствуют | 78:42:0018306:57(1) | данные отсутствуют |
| 842 | 1.1.842 | 1.1.843 | 242°24.2' | 0.5 | данные отсутствуют | 78:42:0018306:57(1) | данные отсутствуют |
| 843 | 1.1.843 | 1.1.844 | 242°24.2' | 0.5 | данные отсутствуют | 78:42:0018306:57(1) | данные отсутствуют |
| 844 | 1.1.844 | 1.1.845 | 241°55.7' | 0.51 | данные отсутствуют | 78:42:0018306:57(1) | данные отсутствуют |
| 845 | 1.1.845 | 1.1.846 | 242°24.2' | 0.5 | данные отсутствуют | 78:42:0018306:57(1) | данные отсутствуют |
| 846 | 1.1.846 | 1.1.847 | 241°23.4' | 0.5 | данные отсутствуют | 78:42:0018306:57(1) | данные отсутствуют |
| 847 | 1.1.847 | 1.1.848 | 242°24.2' | 0.5 | данные отсутствуют | 78:42:0018306:57(1) | данные отсутствуют |
| 848 | 1.1.848 | 1.1.849 | 241°23.4' | 0.5 | данные отсутствуют | 78:42:0018306:57(1) | данные отсутствуют |
| 849 | 1.1.849 | 1.1.850 | 241°23.4' | 0.5 | данные отсутствуют | 78:42:0018306:57(1) | данные отсутствуют |
| 850 | 1.1.850 | 1.1.851 | 242°24.2' | 0.5 | данные отсутствуют | 78:42:0018306:57(1) | данные отсутствуют |
| 851 | 1.1.851 | 1.1.852 | 241°23.4' | 0.5 | данные отсутствуют | 78:42:0018306:57(1) | данные отсутствуют |
| 852 | 1.1.852 | 1.1.853 | 241°23.4' | 0.5 | данные отсутствуют | 78:42:0018306:57(1) | данные отсутствуют |
| 853 | 1.1.853 | 1.1.854 | 241°23.4' | 0.5 | данные отсутствуют | 78:42:0018306:57(1) | данные отсутствуют |
| 854 | 1.1.854 | 1.1.855 | 240°49.9' | 0.49 | данные отсутствуют | 78:42:0018306:57(1) | данные отсутствуют |
| 855 | 1.1.855 | 1.1.856 | 241°23.4' | 0.5 | данные отсутствуют | 78:42:0018306:57(1) | данные отсутствуют |
| 856 | 1.1.856 | 1.1.857 | 240°23.8' | 0.51 | данные отсутствуют | 78:42:0018306:57(1) | данные отсутствуют |
| 857 | 1.1.857 | 1.1.858 | 241°23.4' | 0.5 | данные отсутствуют | 78:42:0018306:57(1) | данные отсутствуют |
| 858 | 1.1.858 | 1.1.859 | 240°49.9' | 0.49 | данные отсутствуют | 78:42:0018306:57(1) | данные отсутствуют |
| 859 | 1.1.859 | 1.1.860 | 240°23.8' | 0.51 | данные отсутствуют | 78:42:0018306:57(1) | данные отсутствуют |
| 860 | 1.1.860 | 1.1.861 | 241°23.4' | 0.5 | данные отсутствуют | 78:42:0018306:57(1) | данные отсутствуют |
| 861 | 1.1.861 | 1.1.862 | 239°49.6' | 0.5 | данные отсутствуют | 78:42:0018306:57(1) | данные отсутствуют |
| 862 | 1.1.862 | 1.1.863 | 241°23.4' | 0.5 | данные отсутствуют | 78:42:0018306:57(1) | данные отсутствуют |
| 863 | 1.1.863 | 1.1.864 | 239°49.6' | 0.5 | данные отсутствуют | 78:42:0018306:57(1) | данные отсутствуют |



ДОКУМЕНТ ПОДПИСАН
ЭЛЕКТРОННОЙ ПОДПИСЬЮ

Сертификат: 009F0BDC181A023B64597F1E2579BEFB50

Владелец: ФЕДЕРАЛЬНАЯ СЛУЖБА ГОСУДАРСТВЕННОЙ

РЕГИСТРАЦИИ, КАДАСТРА И КАРТОГРАФИИ

Действителен: с 02.08.2024 по 26.10.2025

полное наименование должности

инициалы, фамилия

| | | | |
|--------------------------|--|--|--|
| Земельный участок | | | |
| вид объекта недвижимости | | | |

| | | | |
|-----------------------|------------------------------|-------------------|---------------------------|
| Лист № 31 раздела 3.1 | Всего листов раздела 3.1: 51 | Всего разделов: 8 | Всего листов выписки: 125 |
|-----------------------|------------------------------|-------------------|---------------------------|

06.02.2025г. № КУВИ-001/2025-29438467

Кадастровый номер: 78:42:0018306:53

| 1 | 2 | 3 | 4 | 5 | 6 | 7 | 8 |
|-----|---------|---------|-----------|------|--------------------|---------------------|--------------------|
| 864 | 1.1.864 | 1.1.865 | 240°23.8' | 0.51 | данные отсутствуют | 78:42:0018306:57(1) | данные отсутствуют |
| 865 | 1.1.865 | 1.1.866 | 240°49.9' | 0.49 | данные отсутствуют | 78:42:0018306:57(1) | данные отсутствуют |
| 866 | 1.1.866 | 1.1.867 | 240°23.8' | 0.51 | данные отсутствуют | 78:42:0018306:57(1) | данные отсутствуют |
| 867 | 1.1.867 | 1.1.868 | 239°49.6' | 0.5 | данные отсутствуют | 78:42:0018306:57(1) | данные отсутствуют |
| 868 | 1.1.868 | 1.1.869 | 239°49.6' | 0.5 | данные отсутствуют | 78:42:0018306:57(1) | данные отсутствуют |
| 869 | 1.1.869 | 1.1.870 | 239°49.6' | 0.5 | данные отсутствуют | 78:42:0018306:57(1) | данные отсутствуют |
| 870 | 1.1.870 | 1.1.871 | 240°23.8' | 0.51 | данные отсутствуют | 78:42:0018306:57(1) | данные отсутствуют |
| 871 | 1.1.871 | 1.1.872 | 238°50.5' | 0.5 | данные отсутствуют | 78:42:0018306:57(1) | данные отсутствуют |
| 872 | 1.1.872 | 1.1.873 | 239°49.6' | 0.5 | данные отсутствуют | 78:42:0018306:57(1) | данные отсутствуют |
| 873 | 1.1.873 | 1.1.874 | 239°49.6' | 0.5 | данные отсутствуют | 78:42:0018306:57(1) | данные отсутствуют |
| 874 | 1.1.874 | 1.1.875 | 239°49.6' | 0.5 | данные отсутствуют | 78:42:0018306:57(1) | данные отсутствуют |
| 875 | 1.1.875 | 1.1.876 | 238°50.5' | 0.5 | данные отсутствуют | 78:42:0018306:57(1) | данные отсутствуют |
| 876 | 1.1.876 | 1.1.877 | 239°49.6' | 0.5 | данные отсутствуют | 78:42:0018306:57(1) | данные отсутствуют |
| 877 | 1.1.877 | 1.1.878 | 238°50.5' | 0.5 | данные отсутствуют | 78:42:0018306:57(1) | данные отсутствуют |
| 878 | 1.1.878 | 1.1.879 | 238°50.5' | 0.5 | данные отсутствуют | 78:42:0018306:57(1) | данные отсутствуют |
| 879 | 1.1.879 | 1.1.880 | 239°49.6' | 0.5 | данные отсутствуют | 78:42:0018306:57(1) | данные отсутствуют |
| 880 | 1.1.880 | 1.1.881 | 238°50.5' | 0.5 | данные отсутствуют | 78:42:0018306:57(1) | данные отсутствуют |
| 881 | 1.1.881 | 1.1.882 | 238°50.5' | 0.5 | данные отсутствуют | 78:42:0018306:57(1) | данные отсутствуют |
| 882 | 1.1.882 | 1.1.883 | 238°50.5' | 0.5 | данные отсутствуют | 78:42:0018306:57(1) | данные отсутствуют |
| 883 | 1.1.883 | 1.1.884 | 238°14.5' | 0.49 | данные отсутствуют | 78:42:0018306:57(1) | данные отсутствуют |
| 884 | 1.1.884 | 1.1.885 | 238°50.5' | 0.5 | данные отсутствуют | 78:42:0018306:57(1) | данные отсутствуют |
| 885 | 1.1.885 | 1.1.886 | 238°50.5' | 0.5 | данные отсутствуют | 78:42:0018306:57(1) | данные отсутствуют |
| 886 | 1.1.886 | 1.1.887 | 238°14.5' | 0.49 | данные отсутствуют | 78:42:0018306:57(1) | данные отсутствуют |
| 887 | 1.1.887 | 1.1.888 | 238°50.5' | 0.5 | данные отсутствуют | 78:42:0018306:57(1) | данные отсутствуют |
| 888 | 1.1.888 | 1.1.889 | 238°14.5' | 0.49 | данные отсутствуют | 78:42:0018306:57(1) | данные отсутствуют |
| 889 | 1.1.889 | 1.1.890 | 237°52.5' | 0.51 | данные отсутствуют | 78:42:0018306:57(1) | данные отсутствуют |
| 890 | 1.1.890 | 1.1.891 | 238°14.5' | 0.49 | данные отсутствуют | 78:42:0018306:57(1) | данные отсутствуют |
| 891 | 1.1.891 | 1.1.892 | 237°52.5' | 0.51 | данные отсутствуют | 78:42:0018306:57(1) | данные отсутствуют |
| 892 | 1.1.892 | 1.1.893 | 238°14.5' | 0.49 | данные отсутствуют | 78:42:0018306:57(1) | данные отсутствуют |



ДОКУМЕНТ ПОДПИСАН
ЭЛЕКТРОННОЙ ПОДПИСЬЮ

Сертификат: 009F0BDC181A023B64597F1E2579BEFB50

Владелец: ФЕДЕРАЛЬНАЯ СЛУЖБА ГОСУДАРСТВЕННОЙ

РЕГИСТРАЦИИ, КАДАСТРА И КАРТОГРАФИИ

Действителен: с 02.08.2024 по 26.10.2025

полное наименование должности

инициалы, фамилия

| | | | |
|--------------------------|--|--|--|
| Земельный участок | | | |
| вид объекта недвижимости | | | |

| | | | |
|-----------------------|------------------------------|-------------------|---------------------------|
| Лист № 32 раздела 3.1 | Всего листов раздела 3.1: 51 | Всего разделов: 8 | Всего листов выписки: 125 |
|-----------------------|------------------------------|-------------------|---------------------------|

06.02.2025г. № КУВИ-001/2025-29438467

Кадастровый номер: 78:42:0018306:53

| 1 | 2 | 3 | 4 | 5 | 6 | 7 | 8 |
|-----|---------|---------|-----------|------|--------------------|---------------------|--------------------|
| 893 | 1.1.893 | 1.1.894 | 237°15.9' | 0.5 | данные отсутствуют | 78:42:0018306:57(1) | данные отсутствуют |
| 894 | 1.1.894 | 1.1.895 | 238°50.5' | 0.5 | данные отсутствуют | 78:42:0018306:57(1) | данные отсутствуют |
| 895 | 1.1.895 | 1.1.896 | 237°15.9' | 0.5 | данные отсутствуют | 78:42:0018306:57(1) | данные отсутствуют |
| 896 | 1.1.896 | 1.1.897 | 237°15.9' | 0.5 | данные отсутствуют | 78:42:0018306:57(1) | данные отсутствуют |
| 897 | 1.1.897 | 1.1.898 | 237°15.9' | 0.5 | данные отсутствуют | 78:42:0018306:57(1) | данные отсутствуют |
| 898 | 1.1.898 | 1.1.899 | 237°52.5' | 0.51 | данные отсутствуют | 78:42:0018306:57(1) | данные отсутствуют |
| 899 | 1.1.899 | 1.1.900 | 237°15.9' | 0.5 | данные отсутствуют | 78:42:0018306:57(1) | данные отсутствуют |
| 900 | 1.1.900 | 1.1.901 | 237°15.9' | 0.5 | данные отсутствуют | 78:42:0018306:57(1) | данные отсутствуют |
| 901 | 1.1.901 | 1.1.902 | 237°15.9' | 0.5 | данные отсутствуют | 78:42:0018306:57(1) | данные отсутствуют |
| 902 | 1.1.902 | 1.1.903 | 237°15.9' | 0.5 | данные отсутствуют | 78:42:0018306:57(1) | данные отсутствуют |
| 903 | 1.1.903 | 1.1.904 | 237°15.9' | 0.5 | данные отсутствуют | 78:42:0018306:57(1) | данные отсутствуют |
| 904 | 1.1.904 | 1.1.905 | 237°15.9' | 0.5 | данные отсутствуют | 78:42:0018306:57(1) | данные отсутствуют |
| 905 | 1.1.905 | 1.1.906 | 235°40.2' | 0.5 | данные отсутствуют | 78:42:0018306:57(1) | данные отсутствуют |
| 906 | 1.1.906 | 1.1.907 | 237°15.9' | 0.5 | данные отсутствуют | 78:42:0018306:57(1) | данные отсутствуют |
| 907 | 1.1.907 | 1.1.908 | 236°18.6' | 0.5 | данные отсутствуют | 78:42:0018306:57(1) | данные отсутствуют |
| 908 | 1.1.908 | 1.1.909 | 237°15.9' | 0.5 | данные отсутствуют | 78:42:0018306:57(1) | данные отсутствуют |
| 909 | 1.1.909 | 1.1.910 | 235°40.2' | 0.5 | данные отсутствуют | 78:42:0018306:57(1) | данные отсутствуют |
| 910 | 1.1.910 | 1.1.911 | 236°18.6' | 0.5 | данные отсутствуют | 78:42:0018306:57(1) | данные отсутствуют |
| 911 | 1.1.911 | 1.1.912 | 237°15.9' | 0.5 | данные отсутствуют | 78:42:0018306:57(1) | данные отсутствуют |
| 912 | 1.1.912 | 1.1.913 | 235°40.2' | 0.5 | данные отсутствуют | 78:42:0018306:57(1) | данные отсутствуют |
| 913 | 1.1.913 | 1.1.914 | 236°18.6' | 0.5 | данные отсутствуют | 78:42:0018306:57(1) | данные отсутствуют |
| 914 | 1.1.914 | 1.1.915 | 235°40.2' | 0.5 | данные отсутствуют | 78:42:0018306:57(1) | данные отсутствуют |
| 915 | 1.1.915 | 1.1.916 | 236°18.6' | 0.5 | данные отсутствуют | 78:42:0018306:57(1) | данные отсутствуют |
| 916 | 1.1.916 | 1.1.917 | 235°40.2' | 0.5 | данные отсутствуют | 78:42:0018306:57(1) | данные отсутствуют |
| 917 | 1.1.917 | 1.1.918 | 235°40.2' | 0.5 | данные отсутствуют | 78:42:0018306:57(1) | данные отсутствуют |
| 918 | 1.1.918 | 1.1.919 | 236°18.6' | 0.5 | данные отсутствуют | 78:42:0018306:57(1) | данные отсутствуют |
| 919 | 1.1.919 | 1.1.920 | 235°40.2' | 0.5 | данные отсутствуют | 78:42:0018306:57(1) | данные отсутствуют |
| 920 | 1.1.920 | 1.1.921 | 234°43.7' | 0.5 | данные отсутствуют | 78:42:0018306:57(1) | данные отсутствуют |
| 921 | 1.1.921 | 1.1.922 | 235°40.2' | 0.5 | данные отсутствуют | 78:42:0018306:57(1) | данные отсутствуют |



ДОКУМЕНТ ПОДПИСАН
ЭЛЕКТРОННОЙ ПОДПИСЬЮ

Сертификат: 009F0BDC181A023B64597F1E2579BEFB50

Владелец: ФЕДЕРАЛЬНАЯ СЛУЖБА ГОСУДАРСТВЕННОЙ

РЕГИСТРАЦИИ, КАДАСТРА И КАРТОГРАФИИ

Действителен: с 02.08.2024 по 26.10.2025

полное наименование должности

инициалы, фамилия

| | | | |
|--------------------------|--|--|--|
| Земельный участок | | | |
| вид объекта недвижимости | | | |

| | | | |
|-----------------------|------------------------------|-------------------|---------------------------|
| Лист № 33 раздела 3.1 | Всего листов раздела 3.1: 51 | Всего разделов: 8 | Всего листов выписки: 125 |
|-----------------------|------------------------------|-------------------|---------------------------|

06.02.2025г. № КУВИ-001/2025-29438467

Кадастровый номер: 78:42:0018306:53

| 1 | 2 | 3 | 4 | 5 | 6 | 7 | 8 |
|-----|---------|---------|-----------|------|--------------------|---------------------|--------------------|
| 922 | 1.1.922 | 1.1.923 | 236°18.6' | 0.5 | данные отсутствуют | 78:42:0018306:57(1) | данные отсутствуют |
| 923 | 1.1.923 | 1.1.924 | 234°43.7' | 0.5 | данные отсутствуют | 78:42:0018306:57(1) | данные отсутствуют |
| 924 | 1.1.924 | 1.1.925 | 235°40.2' | 0.5 | данные отсутствуют | 78:42:0018306:57(1) | данные отсутствуют |
| 925 | 1.1.925 | 1.1.926 | 234°43.7' | 0.5 | данные отсутствуют | 78:42:0018306:57(1) | данные отсутствуют |
| 926 | 1.1.926 | 1.1.927 | 234°43.7' | 0.5 | данные отсутствуют | 78:42:0018306:57(1) | данные отсутствуют |
| 927 | 1.1.927 | 1.1.928 | 235°40.2' | 0.5 | данные отсутствуют | 78:42:0018306:57(1) | данные отсутствуют |
| 928 | 1.1.928 | 1.1.929 | 234°43.7' | 0.5 | данные отсутствуют | 78:42:0018306:57(1) | данные отсутствуют |
| 929 | 1.1.929 | 1.1.930 | 234°3.5' | 0.49 | данные отсутствуют | 78:42:0018306:57(1) | данные отсутствуют |
| 930 | 1.1.930 | 1.1.931 | 234°43.7' | 0.5 | данные отсутствуют | 78:42:0018306:57(1) | данные отсутствуют |
| 931 | 1.1.931 | 1.1.932 | 234°43.7' | 0.5 | данные отсутствуют | 78:42:0018306:57(1) | данные отсутствуют |
| 932 | 1.1.932 | 1.1.933 | 234°43.7' | 0.5 | данные отсутствуют | 78:42:0018306:57(1) | данные отсутствуют |
| 933 | 1.1.933 | 1.1.934 | 234°3.5' | 0.49 | данные отсутствуют | 78:42:0018306:57(1) | данные отсутствуют |
| 934 | 1.1.934 | 1.1.935 | 234°43.7' | 0.5 | данные отсутствуют | 78:42:0018306:57(1) | данные отсутствуют |
| 935 | 1.1.935 | 1.1.936 | 234°43.7' | 0.5 | данные отсутствуют | 78:42:0018306:57(1) | данные отсутствуют |
| 936 | 1.1.936 | 1.1.937 | 233°7.8' | 0.5 | данные отсутствуют | 78:42:0018306:57(1) | данные отсутствуют |
| 937 | 1.1.937 | 1.1.938 | 234°43.7' | 0.5 | данные отсутствуют | 78:42:0018306:57(1) | данные отсутствуют |
| 938 | 1.1.938 | 1.1.939 | 234°3.5' | 0.49 | данные отсутствуют | 78:42:0018306:57(1) | данные отсутствуют |
| 939 | 1.1.939 | 1.1.940 | 233°7.8' | 0.5 | данные отсутствуют | 78:42:0018306:57(1) | данные отсутствуют |
| 940 | 1.1.940 | 1.1.941 | 234°43.7' | 0.5 | данные отсутствуют | 78:42:0018306:57(1) | данные отсутствуют |
| 941 | 1.1.941 | 1.1.942 | 233°7.8' | 0.5 | данные отсутствуют | 78:42:0018306:57(1) | данные отсутствуют |
| 942 | 1.1.942 | 1.1.943 | 234°3.5' | 0.49 | данные отсутствуют | 78:42:0018306:57(1) | данные отсутствуют |
| 943 | 1.1.943 | 1.1.944 | 233°48.4' | 0.51 | данные отсутствуют | 78:42:0018306:57(1) | данные отсутствуют |
| 944 | 1.1.944 | 1.1.945 | 233°7.8' | 0.5 | данные отсутствуют | 78:42:0018306:57(1) | данные отсутствуют |
| 945 | 1.1.945 | 1.1.946 | 233°7.8' | 0.5 | данные отсутствуют | 78:42:0018306:57(1) | данные отсутствуют |
| 946 | 1.1.946 | 1.1.947 | 233°7.8' | 0.5 | данные отсутствуют | 78:42:0018306:57(1) | данные отсутствуют |
| 947 | 1.1.947 | 1.1.948 | 233°7.8' | 0.5 | данные отсутствуют | 78:42:0018306:57(1) | данные отсутствуют |
| 948 | 1.1.948 | 1.1.949 | 233°7.8' | 0.5 | данные отсутствуют | 78:42:0018306:57(1) | данные отсутствуют |
| 949 | 1.1.949 | 1.1.950 | 233°7.8' | 0.5 | данные отсутствуют | 78:42:0018306:57(1) | данные отсутствуют |
| 950 | 1.1.950 | 1.1.951 | 233°7.8' | 0.5 | данные отсутствуют | 78:42:0018306:57(1) | данные отсутствуют |



ДОКУМЕНТ ПОДПИСАН
ЭЛЕКТРОННОЙ ПОДПИСЬЮ

Сертификат: 009F0BDC181A023B64597F1E2579BEFB50

Владелец: ФЕДЕРАЛЬНАЯ СЛУЖБА ГОСУДАРСТВЕННОЙ

РЕГИСТРАЦИИ, КАДАСТРА И КАРТОГРАФИИ

Действителен: с 02.08.2024 по 26.10.2025

полное наименование должности

инициалы, фамилия

| | | | |
|--------------------------|--|--|--|
| Земельный участок | | | |
| вид объекта недвижимости | | | |

| | | | |
|-----------------------|------------------------------|-------------------|---------------------------|
| Лист № 34 раздела 3.1 | Всего листов раздела 3.1: 51 | Всего разделов: 8 | Всего листов выписки: 125 |
|-----------------------|------------------------------|-------------------|---------------------------|

06.02.2025г. № КУВИ-001/2025-29438467

Кадастровый номер: 78:42:0018306:53

| 1 | 2 | 3 | 4 | 5 | 6 | 7 | 8 |
|-----|---------|---------|-----------|------|--------------------|---------------------|--------------------|
| 951 | 1.1.951 | 1.1.952 | 233°7.8' | 0.5 | данные отсутствуют | 78:42:0018306:57(1) | данные отсутствуют |
| 952 | 1.1.952 | 1.1.953 | 233°7.8' | 0.5 | данные отсутствуют | 78:42:0018306:57(1) | данные отсутствуют |
| 953 | 1.1.953 | 1.1.954 | 232°25.9' | 0.49 | данные отсутствуют | 78:42:0018306:57(1) | данные отсутствуют |
| 954 | 1.1.954 | 1.1.955 | 232°13.4' | 0.51 | данные отсутствуют | 78:42:0018306:57(1) | данные отсутствуют |
| 955 | 1.1.955 | 1.1.956 | 233°7.8' | 0.5 | данные отсутствуют | 78:42:0018306:57(1) | данные отсутствуют |
| 956 | 1.1.956 | 1.1.957 | 231°31.2' | 0.5 | данные отсутствуют | 78:42:0018306:57(1) | данные отсутствуют |
| 957 | 1.1.957 | 1.1.958 | 233°7.8' | 0.5 | данные отсутствуют | 78:42:0018306:57(1) | данные отсутствуют |
| 958 | 1.1.958 | 1.1.959 | 232°13.4' | 0.51 | данные отсутствуют | 78:42:0018306:57(1) | данные отсутствуют |
| 959 | 1.1.959 | 1.1.960 | 232°25.9' | 0.49 | данные отсутствуют | 78:42:0018306:57(1) | данные отсутствуют |
| 960 | 1.1.960 | 1.1.961 | 232°13.4' | 0.51 | данные отсутствуют | 78:42:0018306:57(1) | данные отсутствуют |
| 961 | 1.1.961 | 1.1.962 | 231°31.2' | 0.5 | данные отсутствуют | 78:42:0018306:57(1) | данные отсутствуют |
| 962 | 1.1.962 | 1.1.963 | 231°31.2' | 0.5 | данные отсутствуют | 78:42:0018306:57(1) | данные отсутствуют |
| 963 | 1.1.963 | 1.1.964 | 232°13.4' | 0.51 | данные отсутствуют | 78:42:0018306:57(1) | данные отсутствуют |
| 964 | 1.1.964 | 1.1.965 | 231°31.2' | 0.5 | данные отсутствуют | 78:42:0018306:57(1) | данные отсутствуют |
| 965 | 1.1.965 | 1.1.966 | 231°31.2' | 0.5 | данные отсутствуют | 78:42:0018306:57(1) | данные отсутствуют |
| 966 | 1.1.966 | 1.1.967 | 231°31.2' | 0.5 | данные отсутствуют | 78:42:0018306:57(1) | данные отсутствуют |
| 967 | 1.1.967 | 1.1.968 | 231°31.2' | 0.5 | данные отсутствуют | 78:42:0018306:57(1) | данные отсутствуют |
| 968 | 1.1.968 | 1.1.969 | 232°13.4' | 0.51 | данные отсутствуют | 78:42:0018306:57(1) | данные отсутствуют |
| 969 | 1.1.969 | 1.1.970 | 231°31.2' | 0.5 | данные отсутствуют | 78:42:0018306:57(1) | данные отсутствуют |
| 970 | 1.1.970 | 1.1.971 | 231°31.2' | 0.5 | данные отсутствуют | 78:42:0018306:57(1) | данные отсутствуют |
| 971 | 1.1.971 | 1.1.972 | 230°37.9' | 0.5 | данные отсутствуют | 78:42:0018306:57(1) | данные отсутствуют |
| 972 | 1.1.972 | 1.1.973 | 230°47.6' | 0.49 | данные отсутствуют | 78:42:0018306:57(1) | данные отсутствуют |
| 973 | 1.1.973 | 1.1.974 | 230°37.9' | 0.5 | данные отсутствуют | 78:42:0018306:57(1) | данные отсутствуют |
| 974 | 1.1.974 | 1.1.975 | 231°31.2' | 0.5 | данные отсутствуют | 78:42:0018306:57(1) | данные отсутствуют |
| 975 | 1.1.975 | 1.1.976 | 230°37.9' | 0.5 | данные отсутствуют | 78:42:0018306:57(1) | данные отсутствуют |
| 976 | 1.1.976 | 1.1.977 | 230°37.9' | 0.5 | данные отсутствуют | 78:42:0018306:57(1) | данные отсутствуют |
| 977 | 1.1.977 | 1.1.978 | 230°47.6' | 0.49 | данные отсутствуют | 78:42:0018306:57(1) | данные отсутствуют |
| 978 | 1.1.978 | 1.1.979 | 230°37.9' | 0.5 | данные отсутствуют | 78:42:0018306:57(1) | данные отсутствуют |
| 979 | 1.1.979 | 1.1.980 | 229°53.9' | 0.5 | данные отсутствуют | 78:42:0018306:57(1) | данные отсутствуют |



ДОКУМЕНТ ПОДПИСАН
ЭЛЕКТРОННОЙ ПОДПИСЬЮ

Сертификат: 009F0BDC181A023B64597F1E2579BEFB50

Владелец: ФЕДЕРАЛЬНАЯ СЛУЖБА ГОСУДАРСТВЕННОЙ

РЕГИСТРАЦИИ, КАДАСТРА И КАРТОГРАФИИ

Действителен: с 02.08.2024 по 26.10.2025

полное наименование должности

инициалы, фамилия

| | | | |
|--------------------------|------------------------------|-------------------|---------------------------|
| Земельный участок | | | |
| вид объекта недвижимости | | | |
| Лист № 35 раздела 3.1 | Всего листов раздела 3.1: 51 | Всего разделов: 8 | Всего листов выписки: 125 |

06.02.2025г. № КУВИ-001/2025-29438467

Кадастровый номер: 78:42:0018306:53

| 1 | 2 | 3 | 4 | 5 | 6 | 7 | 8 |
|------|----------|----------|-----------|------|--------------------|---------------------|--------------------|
| 980 | 1.1.980 | 1.1.981 | 230°37.9' | 0.5 | данные отсутствуют | 78:42:0018306:57(1) | данные отсутствуют |
| 981 | 1.1.981 | 1.1.982 | 229°53.9' | 0.5 | данные отсутствуют | 78:42:0018306:57(1) | данные отсутствуют |
| 982 | 1.1.982 | 1.1.983 | 230°37.9' | 0.5 | данные отсутствуют | 78:42:0018306:57(1) | данные отсутствуют |
| 983 | 1.1.983 | 1.1.984 | 229°53.9' | 0.5 | данные отсутствуют | 78:42:0018306:57(1) | данные отсутствуют |
| 984 | 1.1.984 | 1.1.985 | 230°37.9' | 0.5 | данные отсутствуют | 78:42:0018306:57(1) | данные отсутствуют |
| 985 | 1.1.985 | 1.1.986 | 229°53.9' | 0.5 | данные отсутствуют | 78:42:0018306:57(1) | данные отсутствуют |
| 986 | 1.1.986 | 1.1.987 | 229°53.9' | 0.5 | данные отсутствуют | 78:42:0018306:57(1) | данные отсутствуют |
| 987 | 1.1.987 | 1.1.988 | 229°53.9' | 0.5 | данные отсутствуют | 78:42:0018306:57(1) | данные отсутствуют |
| 988 | 1.1.988 | 1.1.989 | 229°1.7' | 0.5 | данные отсутствуют | 78:42:0018306:57(1) | данные отсутствуют |
| 989 | 1.1.989 | 1.1.990 | 229°53.9' | 0.5 | данные отсутствуют | 78:42:0018306:57(1) | данные отсутствуют |
| 990 | 1.1.990 | 1.1.991 | 229°1.7' | 0.5 | данные отсутствуют | 78:42:0018306:57(1) | данные отсутствуют |
| 991 | 1.1.991 | 1.1.992 | 229°53.9' | 0.5 | данные отсутствуют | 78:42:0018306:57(1) | данные отсутствуют |
| 992 | 1.1.992 | 1.1.993 | 229°1.7' | 0.5 | данные отсутствуют | 78:42:0018306:57(1) | данные отсутствуют |
| 993 | 1.1.993 | 1.1.994 | 229°53.9' | 0.5 | данные отсутствуют | 78:42:0018306:57(1) | данные отсутствуют |
| 994 | 1.1.994 | 1.1.995 | 229°1.7' | 0.5 | данные отсутствуют | 78:42:0018306:57(1) | данные отсутствуют |
| 995 | 1.1.995 | 1.1.996 | 229°1.7' | 0.5 | данные отсутствуют | 78:42:0018306:57(1) | данные отсутствуют |
| 996 | 1.1.996 | 1.1.997 | 229°1.7' | 0.5 | данные отсутствуют | 78:42:0018306:57(1) | данные отсутствуют |
| 997 | 1.1.997 | 1.1.998 | 229°8.7' | 0.49 | данные отсутствуют | 78:42:0018306:57(1) | данные отсутствуют |
| 998 | 1.1.998 | 1.1.999 | 229°1.7' | 0.5 | данные отсутствуют | 78:42:0018306:57(1) | данные отсутствуют |
| 999 | 1.1.999 | 1.1.1000 | 229°1.7' | 0.5 | данные отсутствуют | 78:42:0018306:57(1) | данные отсутствуют |
| 1000 | 1.1.1000 | 1.1.1001 | 228°16.2' | 0.5 | данные отсутствуют | 78:42:0018306:57(1) | данные отсутствуют |
| 1001 | 1.1.1001 | 1.1.1002 | 229°1.7' | 0.5 | данные отсутствуют | 78:42:0018306:57(1) | данные отсутствуют |
| 1002 | 1.1.1002 | 1.1.1003 | 227°25.2' | 0.5 | данные отсутствуют | 78:42:0018306:57(1) | данные отсутствуют |
| 1003 | 1.1.1003 | 1.1.1004 | 228°16.2' | 0.5 | данные отсутствуют | 78:42:0018306:57(1) | данные отсутствуют |
| 1004 | 1.1.1004 | 1.1.1005 | 229°1.7' | 0.5 | данные отсутствуют | 78:42:0018306:57(1) | данные отсутствуют |



ДОКУМЕНТ ПОДПИСАН
ЭЛЕКТРОННОЙ ПОДПИСЬЮ

Сертификат: 009F0BDC181A023B64597F1E2579BEFB50

Владелец: ФЕДЕРАЛЬНАЯ СЛУЖБА ГОСУДАРСТВЕННОЙ

РЕГИСТРАЦИИ, КАДАСТРА И КАРТОГРАФИИ

Действителен: с 02.08.2024 по 26.10.2025

полное наименование должности

инициалы, фамилия

| | | | |
|--------------------------|--|--|--|
| Земельный участок | | | |
| вид объекта недвижимости | | | |

| | | | |
|-----------------------|------------------------------|-------------------|---------------------------|
| Лист № 36 раздела 3.1 | Всего листов раздела 3.1: 51 | Всего разделов: 8 | Всего листов выписки: 125 |
|-----------------------|------------------------------|-------------------|---------------------------|

06.02.2025г. № КУВИ-001/2025-29438467

Кадастровый номер: 78:42:0018306:53

| 1 | 2 | 3 | 4 | 5 | 6 | 7 | 8 |
|------|----------|----------|-----------|------|--------------------|---------------------|--------------------|
| 1005 | 1.1.1005 | 1.1.1006 | 228°16.2` | 0.5 | данные отсутствуют | 78:42:0018306:57(1) | данные отсутствуют |
| 1006 | 1.1.1006 | 1.1.1007 | 227°25.2` | 0.5 | данные отсутствуют | 78:42:0018306:57(1) | данные отсутствуют |
| 1007 | 1.1.1007 | 1.1.1008 | 228°16.2` | 0.5 | данные отсутствуют | 78:42:0018306:57(1) | данные отсутствуют |
| 1008 | 1.1.1008 | 1.1.1009 | 228°10.8` | 0.51 | данные отсутствуют | 78:42:0018306:57(1) | данные отсутствуют |
| 1009 | 1.1.1009 | 1.1.1010 | 228°16.2` | 0.5 | данные отсутствуют | 78:42:0018306:57(1) | данные отсутствуют |
| 1010 | 1.1.1010 | 1.1.1011 | 227°25.2` | 0.5 | данные отсутствуют | 78:42:0018306:57(1) | данные отсутствуют |
| 1011 | 1.1.1011 | 1.1.1012 | 228°16.2` | 0.5 | данные отсутствуют | 78:42:0018306:57(1) | данные отсутствуют |
| 1012 | 1.1.1012 | 1.1.1013 | 227°25.2` | 0.5 | данные отсутствуют | 78:42:0018306:57(1) | данные отсутствуют |
| 1013 | 1.1.1013 | 1.1.1014 | 227°25.2` | 0.5 | данные отсутствуют | 78:42:0018306:57(1) | данные отсутствуют |
| 1014 | 1.1.1014 | 1.1.1015 | 226°38.2` | 0.5 | данные отсутствуют | 78:42:0018306:57(1) | данные отсутствуют |
| 1015 | 1.1.1015 | 1.1.1016 | 228°16.2` | 0.5 | данные отсутствуют | 78:42:0018306:57(1) | данные отсутствуют |
| 1016 | 1.1.1016 | 1.1.1017 | 227°25.2` | 0.5 | данные отсутствуют | 78:42:0018306:57(1) | данные отсутствуют |
| 1017 | 1.1.1017 | 1.1.1018 | 227°25.2` | 0.5 | данные отсутствуют | 78:42:0018306:57(1) | данные отсутствуют |
| 1018 | 1.1.1018 | 1.1.1019 | 226°38.2` | 0.5 | данные отсутствуют | 78:42:0018306:57(1) | данные отсутствуют |
| 1019 | 1.1.1019 | 1.1.1020 | 227°25.2` | 0.5 | данные отсутствуют | 78:42:0018306:57(1) | данные отсутствуют |
| 1020 | 1.1.1020 | 1.1.1021 | 225°48.4` | 0.5 | данные отсутствуют | 78:42:0018306:57(1) | данные отсутствуют |



ДОКУМЕНТ ПОДПИСАН
ЭЛЕКТРОННОЙ ПОДПИСЬЮ

Сертификат: 009F0BDC181A023B64597F1E2579BEFB50

Владелец: ФЕДЕРАЛЬНАЯ СЛУЖБА ГОСУДАРСТВЕННОЙ

РЕГИСТРАЦИИ, КАДАСТРА И КАРТОГРАФИИ

Действителен: с 02.08.2024 по 26.10.2025

полное наименование должности

инициалы, фамилия

| | | | |
|--------------------------|--|--|--|
| Земельный участок | | | |
| вид объекта недвижимости | | | |

| | | | |
|-----------------------|------------------------------|-------------------|---------------------------|
| Лист № 37 раздела 3.1 | Всего листов раздела 3.1: 51 | Всего разделов: 8 | Всего листов выписки: 125 |
|-----------------------|------------------------------|-------------------|---------------------------|

06.02.2025г. № КУВИ-001/2025-29438467

Кадастровый номер: 78:42:0018306:53

| 1 | 2 | 3 | 4 | 5 | 6 | 7 | 8 |
|------|----------|----------|-----------|------|--------------------|---------------------|--------------------|
| 1021 | 1.1.1021 | 1.1.1022 | 227°25.2` | 0.5 | данные отсутствуют | 78:42:0018306:57(1) | данные отсутствуют |
| 1022 | 1.1.1022 | 1.1.1023 | 226°38.2` | 0.5 | данные отсутствуют | 78:42:0018306:57(1) | данные отсутствуют |
| 1023 | 1.1.1023 | 1.1.1024 | 227°25.2` | 0.5 | данные отсутствуют | 78:42:0018306:57(1) | данные отсутствуют |
| 1024 | 1.1.1024 | 1.1.1025 | 225°48.4` | 0.5 | данные отсутствуют | 78:42:0018306:57(1) | данные отсутствуют |
| 1025 | 1.1.1025 | 1.1.1026 | 226°38.2` | 0.5 | данные отсутствуют | 78:42:0018306:57(1) | данные отсутствуют |
| 1026 | 1.1.1026 | 1.1.1027 | 226°35.5` | 0.51 | данные отсутствуют | 78:42:0018306:57(1) | данные отсутствуют |
| 1027 | 1.1.1027 | 1.1.1028 | 226°38.2` | 0.5 | данные отсутствуют | 78:42:0018306:57(1) | данные отсутствуют |
| 1028 | 1.1.1028 | 1.1.1029 | 225°48.4` | 0.5 | данные отсутствуют | 78:42:0018306:57(1) | данные отсутствуют |
| 1029 | 1.1.1029 | 1.1.1030 | 226°38.2` | 0.5 | данные отсутствуют | 78:42:0018306:57(1) | данные отсутствуют |
| 1030 | 1.1.1030 | 1.1.1031 | 225°48.4` | 0.5 | данные отсутствуют | 78:42:0018306:57(1) | данные отсутствуют |
| 1031 | 1.1.1031 | 1.1.1032 | 225°48.4` | 0.5 | данные отсутствуют | 78:42:0018306:57(1) | данные отсутствуют |
| 1032 | 1.1.1032 | 1.1.1033 | 226°38.2` | 0.5 | данные отсутствуют | 78:42:0018306:57(1) | данные отсутствуют |
| 1033 | 1.1.1033 | 1.1.1034 | 225°48.4` | 0.5 | данные отсутствуют | 78:42:0018306:57(1) | данные отсутствуют |
| 1034 | 1.1.1034 | 1.1.1035 | 225°0.0` | 0.49 | данные отсутствуют | 78:42:0018306:57(1) | данные отсутствуют |
| 1035 | 1.1.1035 | 1.1.1036 | 225°48.4` | 0.5 | данные отсутствуют | 78:42:0018306:57(1) | данные отсутствуют |
| 1036 | 1.1.1036 | 1.1.1037 | 225°48.4` | 0.5 | данные отсутствуют | 78:42:0018306:57(1) | данные отсутствуют |



ДОКУМЕНТ ПОДПИСАН
ЭЛЕКТРОННОЙ ПОДПИСЬЮ

Сертификат: 009F0BDC181A023B64597F1E2579BEFB50

Владелец: ФЕДЕРАЛЬНАЯ СЛУЖБА ГОСУДАРСТВЕННОЙ

РЕГИСТРАЦИИ, КАДАСТРА И КАРТОГРАФИИ

Действителен: с 02.08.2024 по 26.10.2025

200

полное наименование должности

инициалы, фамилия

| | | | |
|--------------------------|--|--|--|
| Земельный участок | | | |
| вид объекта недвижимости | | | |

| | | | |
|-----------------------|------------------------------|-------------------|---------------------------|
| Лист № 38 раздела 3.1 | Всего листов раздела 3.1: 51 | Всего разделов: 8 | Всего листов выписки: 125 |
|-----------------------|------------------------------|-------------------|---------------------------|

06.02.2025г. № КУВИ-001/2025-29438467

Кадастровый номер: 78:42:0018306:53

| 1 | 2 | 3 | 4 | 5 | 6 | 7 | 8 |
|------|----------|----------|-----------|------|--------------------|---------------------|--------------------|
| 1037 | 1.1.1037 | 1.1.1038 | 225°48.4` | 0.5 | данные отсутствуют | 78:42:0018306:57(1) | данные отсутствуют |
| 1038 | 1.1.1038 | 1.1.1039 | 225°0.0` | 0.49 | данные отсутствуют | 78:42:0018306:57(1) | данные отсутствуют |
| 1039 | 1.1.1039 | 1.1.1040 | 225°48.4` | 0.5 | данные отсутствуют | 78:42:0018306:57(1) | данные отсутствуют |
| 1040 | 1.1.1040 | 1.1.1041 | 224°11.6` | 0.5 | данные отсутствуют | 78:42:0018306:57(1) | данные отсутствуют |
| 1041 | 1.1.1041 | 1.1.1042 | 225°48.4` | 0.5 | данные отсутствуют | 78:42:0018306:57(1) | данные отсутствуют |
| 1042 | 1.1.1042 | 1.1.1043 | 225°0.0` | 0.49 | данные отсутствуют | 78:42:0018306:57(1) | данные отсутствуют |
| 1043 | 1.1.1043 | 1.1.1044 | 224°11.6` | 0.5 | данные отсутствуют | 78:42:0018306:57(1) | данные отсутствуют |
| 1044 | 1.1.1044 | 1.1.1045 | 225°48.4` | 0.5 | данные отсутствуют | 78:42:0018306:57(1) | данные отсутствуют |
| 1045 | 1.1.1045 | 1.1.1046 | 224°11.6` | 0.5 | данные отсутствуют | 78:42:0018306:57(1) | данные отсутствуют |
| 1046 | 1.1.1046 | 1.1.1047 | 225°0.0` | 0.49 | данные отсутствуют | 78:42:0018306:57(1) | данные отсутствуют |
| 1047 | 1.1.1047 | 1.1.1048 | 224°11.6` | 0.5 | данные отсутствуют | 78:42:0018306:57(1) | данные отсутствуют |
| 1048 | 1.1.1048 | 1.1.1049 | 225°0.0` | 0.49 | данные отсутствуют | 78:42:0018306:57(1) | данные отсутствуют |
| 1049 | 1.1.1049 | 1.1.1050 | 224°11.6` | 0.5 | данные отсутствуют | 78:42:0018306:57(1) | данные отсутствуют |
| 1050 | 1.1.1050 | 1.1.1051 | 224°11.6` | 0.5 | данные отсутствуют | 78:42:0018306:57(1) | данные отсутствуют |
| 1051 | 1.1.1051 | 1.1.1052 | 224°11.6` | 0.5 | данные отсутствуют | 78:42:0018306:57(1) | данные отсутствуют |
| 1052 | 1.1.1052 | 1.1.1053 | 225°0.0` | 0.49 | данные отсутствуют | 78:42:0018306:57(1) | данные отсутствуют |



ДОКУМЕНТ ПОДПИСАН
ЭЛЕКТРОННОЙ ПОДПИСЬЮ

Сертификат: 009F0BDC181A023B64597F1E2579BEFB50

Владелец: ФЕДЕРАЛЬНАЯ СЛУЖБА ГОСУДАРСТВЕННОЙ

РЕГИСТРАЦИИ, КАДАСТРА И КАРТОГРАФИИ

Действителен: с 02.08.2024 по 26.10.2025

полное наименование должности

инициалы, фамилия

| | | | |
|--------------------------|--|--|--|
| Земельный участок | | | |
| вид объекта недвижимости | | | |

| | | | |
|-----------------------|------------------------------|-------------------|---------------------------|
| Лист № 39 раздела 3.1 | Всего листов раздела 3.1: 51 | Всего разделов: 8 | Всего листов выписки: 125 |
|-----------------------|------------------------------|-------------------|---------------------------|

06.02.2025г. № КУВИ-001/2025-29438467

Кадастровый номер: 78:42:0018306:53

| 1 | 2 | 3 | 4 | 5 | 6 | 7 | 8 |
|------|----------|----------|-----------|------|--------------------|---------------------|--------------------|
| 1053 | 1.1.1053 | 1.1.1054 | 224°11.6` | 0.5 | данные отсутствуют | 78:42:0018306:57(1) | данные отсутствуют |
| 1054 | 1.1.1054 | 1.1.1055 | 223°21.8` | 0.5 | данные отсутствуют | 78:42:0018306:57(1) | данные отсутствуют |
| 1055 | 1.1.1055 | 1.1.1056 | 224°11.6` | 0.5 | данные отсутствуют | 78:42:0018306:57(1) | данные отсутствуют |
| 1056 | 1.1.1056 | 1.1.1057 | 224°11.6` | 0.5 | данные отсутствуют | 78:42:0018306:57(1) | данные отсутствуют |
| 1057 | 1.1.1057 | 1.1.1058 | 223°21.8` | 0.5 | данные отсутствуют | 78:42:0018306:57(1) | данные отсутствуют |
| 1058 | 1.1.1058 | 1.1.1059 | 223°24.5` | 0.51 | данные отсутствуют | 78:42:0018306:57(1) | данные отсутствуют |
| 1059 | 1.1.1059 | 1.1.1060 | 223°21.8` | 0.5 | данные отсутствуют | 78:42:0018306:57(1) | данные отсутствуют |
| 1060 | 1.1.1060 | 1.1.1061 | 224°11.6` | 0.5 | данные отсутствуют | 78:42:0018306:57(1) | данные отсутствуют |
| 1061 | 1.1.1061 | 1.1.1062 | 223°21.8` | 0.5 | данные отсутствуют | 78:42:0018306:57(1) | данные отсутствуют |
| 1062 | 1.1.1062 | 1.1.1063 | 223°24.5` | 0.51 | данные отсутствуют | 78:42:0018306:57(1) | данные отсутствуют |
| 1063 | 1.1.1063 | 1.1.1064 | 223°21.8` | 0.5 | данные отсутствуют | 78:42:0018306:57(1) | данные отсутствуют |
| 1064 | 1.1.1064 | 1.1.1065 | 222°34.8` | 0.5 | данные отсутствуют | 78:42:0018306:57(1) | данные отсутствуют |
| 1065 | 1.1.1065 | 1.1.1066 | 223°21.8` | 0.5 | данные отсутствуют | 78:42:0018306:57(1) | данные отсутствуют |
| 1066 | 1.1.1066 | 1.1.1067 | 222°34.8` | 0.5 | данные отсутствуют | 78:42:0018306:57(1) | данные отсутствуют |
| 1067 | 1.1.1067 | 1.1.1068 | 223°21.8` | 0.5 | данные отсутствуют | 78:42:0018306:57(1) | данные отсутствуют |
| 1068 | 1.1.1068 | 1.1.1069 | 222°34.8` | 0.5 | данные отсутствуют | 78:42:0018306:57(1) | данные отсутствуют |



ДОКУМЕНТ ПОДПИСАН
ЭЛЕКТРОННОЙ ПОДПИСЬЮ

Сертификат: 009F0BDC181A023B64597F1E2579BEFB50

Владелец: ФЕДЕРАЛЬНАЯ СЛУЖБА ГОСУДАРСТВЕННОЙ

РЕГИСТРАЦИИ, КАДАСТРА И КАРТОГРАФИИ

Действителен: с 02.08.2024 по 26.10.2025

200

полное наименование должности

инициалы, фамилия

| | | | |
|--------------------------|--|--|--|
| Земельный участок | | | |
| вид объекта недвижимости | | | |

| | | | |
|-----------------------|------------------------------|-------------------|---------------------------|
| Лист № 40 раздела 3.1 | Всего листов раздела 3.1: 51 | Всего разделов: 8 | Всего листов выписки: 125 |
|-----------------------|------------------------------|-------------------|---------------------------|

06.02.2025г. № КУВИ-001/2025-29438467

Кадастровый номер: 78:42:0018306:53

| 1 | 2 | 3 | 4 | 5 | 6 | 7 | 8 |
|------|----------|----------|-----------|------|--------------------|---------------------|--------------------|
| 1069 | 1.1.1069 | 1.1.1070 | 222°34.8` | 0.5 | данные отсутствуют | 78:42:0018306:57(1) | данные отсутствуют |
| 1070 | 1.1.1070 | 1.1.1071 | 222°34.8` | 0.5 | данные отсутствуют | 78:42:0018306:57(1) | данные отсутствуют |
| 1071 | 1.1.1071 | 1.1.1072 | 223°21.8` | 0.5 | данные отсутствуют | 78:42:0018306:57(1) | данные отсутствуют |
| 1072 | 1.1.1072 | 1.1.1073 | 222°34.8` | 0.5 | данные отсутствуют | 78:42:0018306:57(1) | данные отсутствуют |
| 1073 | 1.1.1073 | 1.1.1074 | 221°43.8` | 0.5 | данные отсутствуют | 78:42:0018306:57(1) | данные отсутствуют |
| 1074 | 1.1.1074 | 1.1.1075 | 222°34.8` | 0.5 | данные отсутствуют | 78:42:0018306:57(1) | данные отсутствуют |
| 1075 | 1.1.1075 | 1.1.1076 | 222°34.8` | 0.5 | данные отсутствуют | 78:42:0018306:57(1) | данные отсутствуют |
| 1076 | 1.1.1076 | 1.1.1077 | 221°43.8` | 0.5 | данные отсутствуют | 78:42:0018306:57(1) | данные отсутствуют |
| 1077 | 1.1.1077 | 1.1.1078 | 221°49.2` | 0.51 | данные отсутствуют | 78:42:0018306:57(1) | данные отсутствуют |
| 1078 | 1.1.1078 | 1.1.1079 | 221°43.8` | 0.5 | данные отсутствуют | 78:42:0018306:57(1) | данные отсутствуют |
| 1079 | 1.1.1079 | 1.1.1080 | 221°43.8` | 0.5 | данные отсутствуют | 78:42:0018306:57(1) | данные отсутствуют |
| 1080 | 1.1.1080 | 1.1.1081 | 222°34.8` | 0.5 | данные отсутствуют | 78:42:0018306:57(1) | данные отсутствуют |
| 1081 | 1.1.1081 | 1.1.1082 | 220°58.3` | 0.5 | данные отсутствуют | 78:42:0018306:57(1) | данные отсутствуют |
| 1082 | 1.1.1082 | 1.1.1083 | 221°43.8` | 0.5 | данные отсутствуют | 78:42:0018306:57(1) | данные отсутствуют |
| 1083 | 1.1.1083 | 1.1.1084 | 221°43.8` | 0.5 | данные отсутствуют | 78:42:0018306:57(1) | данные отсутствуют |
| 1084 | 1.1.1084 | 1.1.1085 | 220°58.3` | 0.5 | данные отсутствуют | 78:42:0018306:57(1) | данные отсутствуют |



ДОКУМЕНТ ПОДПИСАН
ЭЛЕКТРОННОЙ ПОДПИСЬЮ

Сертификат: 009F0BDC181A023B64597F1E2579BEFB50

Владелец: ФЕДЕРАЛЬНАЯ СЛУЖБА ГОСУДАРСТВЕННОЙ

РЕГИСТРАЦИИ, КАДАСТРА И КАРТОГРАФИИ

Действителен: с 02.08.2024 по 26.10.2025

полное наименование должности

инициалы, фамилия

| | | | |
|--------------------------|--|--|--|
| Земельный участок | | | |
| вид объекта недвижимости | | | |

| | | | |
|-----------------------|------------------------------|-------------------|---------------------------|
| Лист № 41 раздела 3.1 | Всего листов раздела 3.1: 51 | Всего разделов: 8 | Всего листов выписки: 125 |
|-----------------------|------------------------------|-------------------|---------------------------|

06.02.2025г. № КУВИ-001/2025-29438467

Кадастровый номер: 78:42:0018306:53

| 1 | 2 | 3 | 4 | 5 | 6 | 7 | 8 |
|------|----------|----------|-----------|-----|--------------------|---------------------|--------------------|
| 1085 | 1.1.1085 | 1.1.1086 | 221°43.8` | 0.5 | данные отсутствуют | 78:42:0018306:57(1) | данные отсутствуют |
| 1086 | 1.1.1086 | 1.1.1087 | 220°58.3` | 0.5 | данные отсутствуют | 78:42:0018306:57(1) | данные отсутствуют |
| 1087 | 1.1.1087 | 1.1.1088 | 220°58.3` | 0.5 | данные отсутствуют | 78:42:0018306:57(1) | данные отсутствуют |
| 1088 | 1.1.1088 | 1.1.1089 | 221°43.8` | 0.5 | данные отсутствуют | 78:42:0018306:57(1) | данные отсутствуют |
| 1089 | 1.1.1089 | 1.1.1090 | 220°58.3` | 0.5 | данные отсутствуют | 78:42:0018306:57(1) | данные отсутствуют |
| 1090 | 1.1.1090 | 1.1.1091 | 220°58.3` | 0.5 | данные отсутствуют | 78:42:0018306:57(1) | данные отсутствуют |
| 1091 | 1.1.1091 | 1.1.1092 | 220°6.1` | 0.5 | данные отсутствуют | 78:42:0018306:57(1) | данные отсутствуют |
| 1092 | 1.1.1092 | 1.1.1093 | 221°43.8` | 0.5 | данные отсутствуют | 78:42:0018306:57(1) | данные отсутствуют |
| 1093 | 1.1.1093 | 1.1.1094 | 220°58.3` | 0.5 | данные отсутствуют | 78:42:0018306:57(1) | данные отсутствуют |
| 1094 | 1.1.1094 | 1.1.1095 | 220°6.1` | 0.5 | данные отсутствуют | 78:42:0018306:57(1) | данные отсутствуют |
| 1095 | 1.1.1095 | 1.1.1096 | 220°58.3` | 0.5 | данные отсутствуют | 78:42:0018306:57(1) | данные отсутствуют |
| 1096 | 1.1.1096 | 1.1.1097 | 220°6.1` | 0.5 | данные отсутствуют | 78:42:0018306:57(1) | данные отсутствуют |
| 1097 | 1.1.1097 | 1.1.1098 | 219°22.1` | 0.5 | данные отсутствуют | 78:42:0018306:57(1) | данные отсутствуют |
| 1098 | 1.1.1098 | 1.1.1099 | 220°58.3` | 0.5 | данные отсутствуют | 78:42:0018306:57(1) | данные отсутствуют |
| 1099 | 1.1.1099 | 1.1.1100 | 220°6.1` | 0.5 | данные отсутствуют | 78:42:0018306:57(1) | данные отсутствуют |
| 1100 | 1.1.1100 | 1.1.1101 | 220°6.1` | 0.5 | данные отсутствуют | 78:42:0018306:57(1) | данные отсутствуют |



ДОКУМЕНТ ПОДПИСАН
ЭЛЕКТРОННОЙ ПОДПИСЬЮ

Сертификат: 009F0BDC181A023B64597F1E2579BEFB50

Владелец: ФЕДЕРАЛЬНАЯ СЛУЖБА ГОСУДАРСТВЕННОЙ

РЕГИСТРАЦИИ, КАДАСТРА И КАРТОГРАФИИ

Действителен: с 02.08.2024 по 26.10.2025

полное наименование должности

инициалы, фамилия

| | | | |
|--------------------------|--|--|--|
| Земельный участок | | | |
| вид объекта недвижимости | | | |

| | | | |
|-----------------------|------------------------------|-------------------|---------------------------|
| Лист № 42 раздела 3.1 | Всего листов раздела 3.1: 51 | Всего разделов: 8 | Всего листов выписки: 125 |
|-----------------------|------------------------------|-------------------|---------------------------|

06.02.2025г. № КУВИ-001/2025-29438467

Кадастровый номер: 78:42:0018306:53

| 1 | 2 | 3 | 4 | 5 | 6 | 7 | 8 |
|------|----------|----------|-----------|--------|--------------------|---------------------|--------------------|
| 1101 | 1.1.1101 | 1.1.1102 | 219°22.1' | 0.5 | данные отсутствуют | 78:42:0018306:57(1) | данные отсутствуют |
| 1102 | 1.1.1102 | 1.1.1103 | 220°6.1' | 0.5 | данные отсутствуют | 78:42:0018306:57(1) | данные отсутствуют |
| 1103 | 1.1.1103 | 1.1.1104 | 220°6.1' | 0.5 | данные отсутствуют | 78:42:0018306:57(1) | данные отсутствуют |
| 1104 | 1.1.1104 | 1.1.1105 | 219°22.1' | 0.5 | данные отсутствуют | 78:42:0018306:57(1) | данные отсутствуют |
| 1105 | 1.1.1105 | 1.1.1106 | 220°6.1' | 0.5 | данные отсутствуют | 78:42:0018306:57(1) | данные отсутствуют |
| 1106 | 1.1.1106 | 1.1.1107 | 219°22.1' | 0.5 | данные отсутствуют | 78:42:0018306:57(1) | данные отсутствуют |
| 1107 | 1.1.1107 | 1.1.1108 | 220°6.1' | 0.5 | данные отсутствуют | 78:42:0018306:57(1) | данные отсутствуют |
| 1108 | 1.1.1108 | 1.1.1109 | 218°28.8' | 0.5 | данные отсутствуют | 78:42:0018306:57(1) | данные отсутствуют |
| 1109 | 1.1.1109 | 1.1.1110 | 220°14.2' | 0.17 | данные отсутствуют | 78:42:0018306:57(1) | данные отсутствуют |
| 1110 | 1.1.1110 | 1.1.1111 | 233°20.4' | 232.09 | данные отсутствуют | 78:42:0018306:57(1) | данные отсутствуют |
| 1111 | 1.1.1111 | 1.1.1112 | 346°2.9' | 8.29 | данные отсутствуют | 78:42:0018306:2051 | данные отсутствуют |
| 1112 | 1.1.1112 | 1.1.1113 | 346°4.0' | 68.48 | данные отсутствуют | 78:42:0018306:2054 | данные отсутствуют |
| 1113 | 1.1.1113 | 1.1.1114 | 346°4.0' | 75.21 | данные отсутствуют | 78:42:0018306:2054 | данные отсутствуют |
| 1114 | 1.1.1114 | 1.1.1115 | 54°35.0' | 188.87 | данные отсутствуют | 78:42:0018306:58 | данные отсутствуют |
| 1115 | 1.1.1115 | 1.1.1116 | 45°32.8' | 12.62 | данные отсутствуют | 78:42:0018306:58 | данные отсутствуют |
| 1116 | 1.1.1116 | 1.1.1117 | 45°30.2' | 62.86 | данные отсутствуют | 78:42:0018306:52(2) | данные отсутствуют |



ДОКУМЕНТ ПОДПИСАН
ЭЛЕКТРОННОЙ ПОДПИСЬЮ

Сертификат: 009F0BDC181A023B64597F1E2579BEFB50

Владелец: ФЕДЕРАЛЬНАЯ СЛУЖБА ГОСУДАРСТВЕННОЙ

РЕГИСТРАЦИИ, КАДАСТРА И КАРТОГРАФИИ

Действителен: с 02.08.2024 по 26.10.2025

полное наименование должности

инициалы, фамилия

| | | | |
|--------------------------|------------------------------|-------------------|---------------------------|
| Земельный участок | | | |
| вид объекта недвижимости | | | |
| Лист № 43 раздела 3.1 | Всего листов раздела 3.1: 51 | Всего разделов: 8 | Всего листов выписки: 125 |

06.02.2025г. № КУВИ-001/2025-29438467

Кадастровый номер:

78:42:0018306:53

| 1 | 2 | 3 | 4 | 5 | 6 | 7 | 8 |
|------|----------|----------|----------|------|--------------------|---------------------|--------------------|
| 1117 | 1.1.1117 | 1.1.1118 | 39°48.4' | 0.39 | данные отсутствуют | 78:42:0018306:52(2) | данные отсутствуют |
| 1118 | 1.1.1118 | 1.1.1119 | 38°28.8' | 0.5 | данные отсутствуют | 78:42:0018306:52(2) | данные отсутствуют |
| 1119 | 1.1.1119 | 1.1.1120 | 39°22.1' | 0.5 | данные отсутствуют | 78:42:0018306:52(2) | данные отсутствуют |
| 1120 | 1.1.1120 | 1.1.1121 | 38°28.8' | 0.5 | данные отсутствуют | 78:42:0018306:52(2) | данные отсутствуют |
| 1121 | 1.1.1121 | 1.1.1122 | 38°28.8' | 0.5 | данные отсутствуют | 78:42:0018306:52(2) | данные отсутствуют |
| 1122 | 1.1.1122 | 1.1.1123 | 39°22.1' | 0.5 | данные отсутствуют | 78:42:0018306:52(2) | данные отсутствуют |
| 1123 | 1.1.1123 | 1.1.1124 | 37°34.1' | 0.49 | данные отсутствуют | 78:42:0018306:52(2) | данные отсутствуют |
| 1124 | 1.1.1124 | 1.1.1125 | 37°46.6' | 0.51 | данные отсутствуют | 78:42:0018306:52(2) | данные отсутствуют |
| 1125 | 1.1.1125 | 1.1.1126 | 38°28.8' | 0.5 | данные отсутствуют | 78:42:0018306:52(2) | данные отсутствуют |
| 1126 | 1.1.1126 | 1.1.1127 | 36°52.2' | 0.5 | данные отсутствуют | 78:42:0018306:52(2) | данные отсутствуют |
| 1127 | 1.1.1127 | 1.1.1128 | 36°52.2' | 0.5 | данные отсутствуют | 78:42:0018306:52(2) | данные отсутствуют |
| 1128 | 1.1.1128 | 1.1.1129 | 37°46.6' | 0.51 | данные отсутствуют | 78:42:0018306:52(2) | данные отсутствуют |
| 1129 | 1.1.1129 | 1.1.1130 | 35°56.5' | 0.49 | данные отсутствуют | 78:42:0018306:52(2) | данные отсутствуют |
| 1130 | 1.1.1130 | 1.1.1131 | 36°52.2' | 0.5 | данные отсутствуют | 78:42:0018306:52(2) | данные отсутствуют |
| 1131 | 1.1.1131 | 1.1.1132 | 36°52.2' | 0.5 | данные отсутствуют | 78:42:0018306:52(2) | данные отсутствуют |
| 1132 | 1.1.1132 | 1.1.1133 | 35°56.5' | 0.49 | данные отсутствуют | 78:42:0018306:52(2) | данные отсутствуют |



ДОКУМЕНТ ПОДПИСАН
ЭЛЕКТРОННОЙ ПОДПИСЬЮ

Сертификат: 009F0BDC181A023B64597F1E2579BEFB50

Владелец: ФЕДЕРАЛЬНАЯ СЛУЖБА ГОСУДАРСТВЕННОЙ

РЕГИСТРАЦИИ, КАДАСТРА И КАРТОГРАФИИ

Действителен: с 02.08.2024 по 26.10.2025

полное наименование должности

инициалы, фамилия

| | | | |
|--------------------------|--|--|--|
| Земельный участок | | | |
| вид объекта недвижимости | | | |

| | | | |
|-----------------------|------------------------------|-------------------|---------------------------|
| Лист № 44 раздела 3.1 | Всего листов раздела 3.1: 51 | Всего разделов: 8 | Всего листов выписки: 125 |
|-----------------------|------------------------------|-------------------|---------------------------|

06.02.2025г. № КУВИ-001/2025-29438467

Кадастровый номер: 78:42:0018306:53

| 1 | 2 | 3 | 4 | 5 | 6 | 7 | 8 |
|------|----------|----------|----------|------|--------------------|---------------------|--------------------|
| 1133 | 1.1.1133 | 1.1.1134 | 36°11.6´ | 0.51 | данные отсутствуют | 78:42:0018306:52(2) | данные отсутствуют |
| 1134 | 1.1.1134 | 1.1.1135 | 35°16.3´ | 0.5 | данные отсутствуют | 78:42:0018306:52(2) | данные отсутствуют |
| 1135 | 1.1.1135 | 1.1.1136 | 35°56.5´ | 0.49 | данные отсутствуют | 78:42:0018306:52(2) | данные отсутствуют |
| 1136 | 1.1.1136 | 1.1.1137 | 35°16.3´ | 0.5 | данные отсутствуют | 78:42:0018306:52(2) | данные отсутствуют |
| 1137 | 1.1.1137 | 1.1.1138 | 34°19.8´ | 0.5 | данные отсутствуют | 78:42:0018306:52(2) | данные отсутствуют |
| 1138 | 1.1.1138 | 1.1.1139 | 35°16.3´ | 0.5 | данные отсутствуют | 78:42:0018306:52(2) | данные отсутствуют |
| 1139 | 1.1.1139 | 1.1.1140 | 34°19.8´ | 0.5 | данные отсутствуют | 78:42:0018306:52(2) | данные отсутствуют |
| 1140 | 1.1.1140 | 1.1.1141 | 34°37.4´ | 0.51 | данные отсутствуют | 78:42:0018306:52(2) | данные отсутствуют |
| 1141 | 1.1.1141 | 1.1.1142 | 34°19.8´ | 0.5 | данные отсутствуют | 78:42:0018306:52(2) | данные отсутствуют |
| 1142 | 1.1.1142 | 1.1.1143 | 33°22.0´ | 0.49 | данные отсутствуют | 78:42:0018306:52(2) | данные отсутствуют |
| 1143 | 1.1.1143 | 1.1.1144 | 33°41.4´ | 0.5 | данные отсутствуют | 78:42:0018306:52(2) | данные отсутствуют |
| 1144 | 1.1.1144 | 1.1.1145 | 33°41.4´ | 0.5 | данные отсутствуют | 78:42:0018306:52(2) | данные отсутствуют |
| 1145 | 1.1.1145 | 1.1.1146 | 32°44.1´ | 0.5 | данные отсутствуют | 78:42:0018306:52(2) | данные отсутствуют |
| 1146 | 1.1.1146 | 1.1.1147 | 32°44.1´ | 0.5 | данные отсутствуют | 78:42:0018306:52(2) | данные отсутствуют |
| 1147 | 1.1.1147 | 1.1.1148 | 32°44.1´ | 0.5 | данные отсутствуют | 78:42:0018306:52(2) | данные отсутствуют |
| 1148 | 1.1.1148 | 1.1.1149 | 32°44.1´ | 0.5 | данные отсутствуют | 78:42:0018306:52(2) | данные отсутствуют |



ДОКУМЕНТ ПОДПИСАН
ЭЛЕКТРОННОЙ ПОДПИСЬЮ

Сертификат: 009F0BDC181A023B64597F1E2579BEFB50

Владелец: ФЕДЕРАЛЬНАЯ СЛУЖБА ГОСУДАРСТВЕННОЙ

РЕГИСТРАЦИИ, КАДАСТРА И КАРТОГРАФИИ

Действителен: с 02.08.2024 по 26.10.2025

полное наименование должности

инициалы, фамилия

| | | | |
|--------------------------|--|--|--|
| Земельный участок | | | |
| вид объекта недвижимости | | | |

| | | | |
|-----------------------|------------------------------|-------------------|---------------------------|
| Лист № 45 раздела 3.1 | Всего листов раздела 3.1: 51 | Всего разделов: 8 | Всего листов выписки: 125 |
|-----------------------|------------------------------|-------------------|---------------------------|

06.02.2025г. № КУВИ-001/2025-29438467

Кадастровый номер: 78:42:0018306:53

| 1 | 2 | 3 | 4 | 5 | 6 | 7 | 8 |
|------|----------|----------|----------|------|--------------------|---------------------|--------------------|
| 1149 | 1.1.1149 | 1.1.1150 | 32°44.1' | 0.5 | данные отсутствуют | 78:42:0018306:52(2) | данные отсутствуют |
| 1150 | 1.1.1150 | 1.1.1151 | 32°44.1' | 0.5 | данные отсутствуют | 78:42:0018306:52(2) | данные отсутствуют |
| 1151 | 1.1.1151 | 1.1.1152 | 31°9.5' | 0.5 | данные отсутствуют | 78:42:0018306:52(2) | данные отсутствуют |
| 1152 | 1.1.1152 | 1.1.1153 | 31°45.5' | 0.49 | данные отсутствуют | 78:42:0018306:52(2) | данные отсутствуют |
| 1153 | 1.1.1153 | 1.1.1154 | 31°9.5' | 0.5 | данные отсутствуют | 78:42:0018306:52(2) | данные отсутствуют |
| 1154 | 1.1.1154 | 1.1.1155 | 31°9.5' | 0.5 | данные отсутствуют | 78:42:0018306:52(2) | данные отсутствуют |
| 1155 | 1.1.1155 | 1.1.1156 | 31°9.5' | 0.5 | данные отсутствуют | 78:42:0018306:52(2) | данные отсутствуют |
| 1156 | 1.1.1156 | 1.1.1157 | 31°9.5' | 0.5 | данные отсутствуют | 78:42:0018306:52(2) | данные отсутствуют |
| 1157 | 1.1.1157 | 1.1.1158 | 30°10.4' | 0.5 | данные отсутствуют | 78:42:0018306:52(2) | данные отсутствуют |
| 1158 | 1.1.1158 | 1.1.1159 | 30°10.4' | 0.5 | данные отсутствуют | 78:42:0018306:52(2) | данные отсутствуют |
| 1159 | 1.1.1159 | 1.1.1160 | 30°10.4' | 0.5 | данные отсутствуют | 78:42:0018306:52(2) | данные отсутствуют |
| 1160 | 1.1.1160 | 1.1.1161 | 30°10.4' | 0.5 | данные отсутствуют | 78:42:0018306:52(2) | данные отсутствуют |
| 1161 | 1.1.1161 | 1.1.1162 | 29°36.2' | 0.51 | данные отсутствуют | 78:42:0018306:52(2) | данные отсутствуют |
| 1162 | 1.1.1162 | 1.1.1163 | 30°10.4' | 0.5 | данные отсутствуют | 78:42:0018306:52(2) | данные отсутствуют |
| 1163 | 1.1.1163 | 1.1.1164 | 28°36.6' | 0.5 | данные отсутствуют | 78:42:0018306:52(2) | данные отсутствуют |
| 1164 | 1.1.1164 | 1.1.1165 | 28°36.6' | 0.5 | данные отсутствуют | 78:42:0018306:52(2) | данные отсутствуют |



ДОКУМЕНТ ПОДПИСАН
ЭЛЕКТРОННОЙ ПОДПИСЬЮ

Сертификат: 009F0BDC181A023B64597F1E2579BEFB50

Владелец: ФЕДЕРАЛЬНАЯ СЛУЖБА ГОСУДАРСТВЕННОЙ

РЕГИСТРАЦИИ, КАДАСТРА И КАРТОГРАФИИ

Действителен: с 02.08.2024 по 26.10.2025

полное наименование должности

инициалы, фамилия

| | | | |
|--------------------------|--|--|--|
| Земельный участок | | | |
| вид объекта недвижимости | | | |

| | | | |
|-----------------------|------------------------------|-------------------|---------------------------|
| Лист № 46 раздела 3.1 | Всего листов раздела 3.1: 51 | Всего разделов: 8 | Всего листов выписки: 125 |
|-----------------------|------------------------------|-------------------|---------------------------|

06.02.2025г. № КУВИ-001/2025-29438467

Кадастровый номер: 78:42:0018306:53

| 1 | 2 | 3 | 4 | 5 | 6 | 7 | 8 |
|------|----------|----------|----------|------|--------------------|---------------------|--------------------|
| 1165 | 1.1.1165 | 1.1.1166 | 28°36.6' | 0.5 | данные отсутствуют | 78:42:0018306:52(2) | данные отсутствуют |
| 1166 | 1.1.1166 | 1.1.1167 | 28°36.6' | 0.5 | данные отсутствуют | 78:42:0018306:52(2) | данные отсутствуют |
| 1167 | 1.1.1167 | 1.1.1168 | 28°36.6' | 0.5 | данные отсутствуют | 78:42:0018306:52(2) | данные отсутствуют |
| 1168 | 1.1.1168 | 1.1.1169 | 27°35.8' | 0.5 | данные отсутствуют | 78:42:0018306:52(2) | данные отсутствуют |
| 1169 | 1.1.1169 | 1.1.1170 | 28°36.6' | 0.5 | данные отсутствуют | 78:42:0018306:52(2) | данные отсутствуют |
| 1170 | 1.1.1170 | 1.1.1171 | 27°35.8' | 0.5 | данные отсутствуют | 78:42:0018306:52(2) | данные отсутствуют |
| 1171 | 1.1.1171 | 1.1.1172 | 27°4.3' | 0.51 | данные отсутствуют | 78:42:0018306:52(2) | данные отсутствуют |
| 1172 | 1.1.1172 | 1.1.1173 | 27°35.8' | 0.5 | данные отсутствуют | 78:42:0018306:52(2) | данные отсутствуют |
| 1173 | 1.1.1173 | 1.1.1174 | 27°4.3' | 0.51 | данные отсутствуют | 78:42:0018306:52(2) | данные отсутствуют |
| 1174 | 1.1.1174 | 1.1.1175 | 26°33.9' | 0.49 | данные отсутствуют | 78:42:0018306:52(2) | данные отсутствуют |
| 1175 | 1.1.1175 | 1.1.1176 | 26°3.2' | 0.5 | данные отсутствуют | 78:42:0018306:52(2) | данные отсутствуют |
| 1176 | 1.1.1176 | 1.1.1177 | 27°4.3' | 0.51 | данные отсутствуют | 78:42:0018306:52(2) | данные отсутствуют |
| 1177 | 1.1.1177 | 1.1.1178 | 26°3.2' | 0.5 | данные отсутствуют | 78:42:0018306:52(2) | данные отсутствуют |
| 1178 | 1.1.1178 | 1.1.1179 | 25°1.0' | 0.5 | данные отсутствуют | 78:42:0018306:52(2) | данные отсутствуют |
| 1179 | 1.1.1179 | 1.1.1180 | 26°3.2' | 0.5 | данные отсутствуют | 78:42:0018306:52(2) | данные отсутствуют |
| 1180 | 1.1.1180 | 1.1.1181 | 25°1.0' | 0.5 | данные отсутствуют | 78:42:0018306:52(2) | данные отсутствуют |



ДОКУМЕНТ ПОДПИСАН
ЭЛЕКТРОННОЙ ПОДПИСЬЮ

Сертификат: 009F0BDC181A023B64597F1E2579BEFB50

Владелец: ФЕДЕРАЛЬНАЯ СЛУЖБА ГОСУДАРСТВЕННОЙ

РЕГИСТРАЦИИ, КАДАСТРА И КАРТОГРАФИИ

Действителен: с 02.08.2024 по 26.10.2025

полное наименование должности

инициалы, фамилия

| | | | |
|--------------------------|--|--|--|
| Земельный участок | | | |
| вид объекта недвижимости | | | |

| | | | |
|-----------------------|------------------------------|-------------------|---------------------------|
| Лист № 47 раздела 3.1 | Всего листов раздела 3.1: 51 | Всего разделов: 8 | Всего листов выписки: 125 |
|-----------------------|------------------------------|-------------------|---------------------------|

06.02.2025г. № КУВИ-001/2025-29438467

Кадастровый номер: 78:42:0018306:53

| 1 | 2 | 3 | 4 | 5 | 6 | 7 | 8 |
|------|----------|----------|----------|------|--------------------|---------------------|--------------------|
| 1181 | 1.1.1181 | 1.1.1182 | 26°3.2` | 0.5 | данные отсутствуют | 78:42:0018306:52(2) | данные отсутствуют |
| 1182 | 1.1.1182 | 1.1.1183 | 24°32.3` | 0.51 | данные отсутствуют | 78:42:0018306:52(2) | данные отсутствуют |
| 1183 | 1.1.1183 | 1.1.1184 | 25°1.0` | 0.5 | данные отсутствуют | 78:42:0018306:52(2) | данные отсутствуют |
| 1184 | 1.1.1184 | 1.1.1185 | 23°57.7` | 0.49 | данные отсутствуют | 78:42:0018306:52(2) | данные отсутствуют |
| 1185 | 1.1.1185 | 1.1.1186 | 24°32.3` | 0.51 | данные отсутствуют | 78:42:0018306:52(2) | данные отсутствуют |
| 1186 | 1.1.1186 | 1.1.1187 | 23°29.9` | 0.5 | данные отсутствуют | 78:42:0018306:52(2) | данные отсутствуют |
| 1187 | 1.1.1187 | 1.1.1188 | 25°1.0` | 0.5 | данные отсутствуют | 78:42:0018306:52(2) | данные отсутствуют |
| 1188 | 1.1.1188 | 1.1.1189 | 23°29.9` | 0.5 | данные отсутствуют | 78:42:0018306:52(2) | данные отсутствуют |
| 1189 | 1.1.1189 | 1.1.1190 | 22°26.6` | 0.5 | данные отсутствуют | 78:42:0018306:52(2) | данные отсутствуют |
| 1190 | 1.1.1190 | 1.1.1191 | 23°29.9` | 0.5 | данные отсутствуют | 78:42:0018306:52(2) | данные отсутствуют |
| 1191 | 1.1.1191 | 1.1.1192 | 23°29.9` | 0.5 | данные отсутствуют | 78:42:0018306:52(2) | данные отсутствуют |
| 1192 | 1.1.1192 | 1.1.1193 | 22°26.6` | 0.5 | данные отсутствуют | 78:42:0018306:52(2) | данные отсутствуют |
| 1193 | 1.1.1193 | 1.1.1194 | 22°26.6` | 0.5 | данные отсутствуют | 78:42:0018306:52(2) | данные отсутствуют |
| 1194 | 1.1.1194 | 1.1.1195 | 22°0.7` | 0.51 | данные отсутствуют | 78:42:0018306:52(2) | данные отсутствуют |
| 1195 | 1.1.1195 | 1.1.1196 | 22°26.6` | 0.5 | данные отсутствуют | 78:42:0018306:52(2) | данные отсутствуют |
| 1196 | 1.1.1196 | 1.1.1197 | 21°22.3` | 0.49 | данные отсутствуют | 78:42:0018306:52(2) | данные отсутствуют |



ДОКУМЕНТ ПОДПИСАН
ЭЛЕКТРОННОЙ ПОДПИСЬЮ

Сертификат: 009F0BDC181A023B64597F1E2579BEFB50

Владелец: ФЕДЕРАЛЬНАЯ СЛУЖБА ГОСУДАРСТВЕННОЙ

РЕГИСТРАЦИИ, КАДАСТРА И КАРТОГРАФИИ

Действителен: с 02.08.2024 по 26.10.2025

полное наименование должности

инициалы, фамилия

| | | | |
|--------------------------|--|--|--|
| Земельный участок | | | |
| вид объекта недвижимости | | | |

| | | | |
|-----------------------|------------------------------|-------------------|---------------------------|
| Лист № 48 раздела 3.1 | Всего листов раздела 3.1: 51 | Всего разделов: 8 | Всего листов выписки: 125 |
|-----------------------|------------------------------|-------------------|---------------------------|

06.02.2025г. № КУВИ-001/2025-29438467

| | |
|--------------------|------------------|
| Кадастровый номер: | 78:42:0018306:53 |
|--------------------|------------------|

| 1 | 2 | 3 | 4 | 5 | 6 | 7 | 8 |
|------|----------|----------|----------|------|--------------------|---------------------|--------------------|
| 1197 | 1.1.1197 | 1.1.1198 | 22°0.7` | 0.51 | данные отсутствуют | 78:42:0018306:52(2) | данные отсутствуют |
| 1198 | 1.1.1198 | 1.1.1199 | 21°22.3` | 0.49 | данные отсутствуют | 78:42:0018306:52(2) | данные отсутствуют |
| 1199 | 1.1.1199 | 1.1.1200 | 20°57.4` | 0.5 | данные отсутствуют | 78:42:0018306:52(2) | данные отсутствуют |
| 1200 | 1.1.1200 | 1.1.1201 | 20°57.4` | 0.5 | данные отсутствуют | 78:42:0018306:52(2) | данные отсутствуют |
| 1201 | 1.1.1201 | 1.1.1202 | 20°57.4` | 0.5 | данные отсутствуют | 78:42:0018306:52(2) | данные отсутствуют |
| 1202 | 1.1.1202 | 1.1.1203 | 20°17.0` | 0.49 | данные отсутствуют | 78:42:0018306:52(2) | данные отсутствуют |
| 1203 | 1.1.1203 | 1.1.1204 | 19°53.1` | 0.5 | данные отсутствуют | 78:42:0018306:52(2) | данные отсутствуют |
| 1204 | 1.1.1204 | 1.1.1205 | 20°57.4` | 0.5 | данные отсутствуют | 78:42:0018306:52(2) | данные отсутствуют |
| 1205 | 1.1.1205 | 1.1.1206 | 19°53.1` | 0.5 | данные отсутствуют | 78:42:0018306:52(2) | данные отсутствуют |
| 1206 | 1.1.1206 | 1.1.1207 | 18°48.0` | 0.5 | данные отсутствуют | 78:42:0018306:52(2) | данные отсутствуют |
| 1207 | 1.1.1207 | 1.1.1208 | 19°30.1` | 0.51 | данные отсутствуют | 78:42:0018306:52(2) | данные отсутствуют |
| 1208 | 1.1.1208 | 1.1.1209 | 18°48.0` | 0.5 | данные отсутствуют | 78:42:0018306:52(2) | данные отсутствуют |
| 1209 | 1.1.1209 | 1.1.1210 | 18°48.0` | 0.5 | данные отсутствуют | 78:42:0018306:52(2) | данные отсутствуют |
| 1210 | 1.1.1210 | 1.1.1211 | 19°30.1` | 0.51 | данные отсутствуют | 78:42:0018306:52(2) | данные отсутствуют |
| 1211 | 1.1.1211 | 1.1.1212 | 17°42.0` | 0.49 | данные отсутствуют | 78:42:0018306:52(2) | данные отсутствуют |
| 1212 | 1.1.1212 | 1.1.1213 | 18°48.0` | 0.5 | данные отсутствуют | 78:42:0018306:52(2) | данные отсутствуют |



ДОКУМЕНТ ПОДПИСАН
ЭЛЕКТРОННОЙ ПОДПИСЬЮ

Сертификат: 009F0BDC181A023B64597F1E2579BEFB50

Владелец: ФЕДЕРАЛЬНАЯ СЛУЖБА ГОСУДАРСТВЕННОЙ

РЕГИСТРАЦИИ, КАДАСТРА И КАРТОГРАФИИ

Действителен: с 02.08.2024 по 26.10.2025

полное наименование должности

инициалы, фамилия

| | | | |
|--------------------------|--|--|--|
| Земельный участок | | | |
| вид объекта недвижимости | | | |

| | | | |
|-----------------------|------------------------------|-------------------|---------------------------|
| Лист № 49 раздела 3.1 | Всего листов раздела 3.1: 51 | Всего разделов: 8 | Всего листов выписки: 125 |
|-----------------------|------------------------------|-------------------|---------------------------|

06.02.2025г. № КУВИ-001/2025-29438467

Кадастровый номер: 78:42:0018306:53

| 1 | 2 | 3 | 4 | 5 | 6 | 7 | 8 |
|------|----------|----------|----------|------|--------------------|---------------------|--------------------|
| 1213 | 1.1.1213 | 1.1.1214 | 17°21.2' | 0.5 | данные отсутствуют | 78:42:0018306:52(2) | данные отсутствуют |
| 1214 | 1.1.1214 | 1.1.1215 | 18°26.1' | 0.51 | данные отсутствуют | 78:42:0018306:52(2) | данные отсутствуют |
| 1215 | 1.1.1215 | 1.1.1216 | 17°42.0' | 0.49 | данные отсутствуют | 78:42:0018306:52(2) | данные отсутствуют |
| 1216 | 1.1.1216 | 1.1.1217 | 17°21.2' | 0.5 | данные отсутствуют | 78:42:0018306:52(2) | данные отсутствуют |
| 1217 | 1.1.1217 | 1.1.1218 | 17°21.2' | 0.5 | данные отсутствуют | 78:42:0018306:52(2) | данные отсутствуют |
| 1218 | 1.1.1218 | 1.1.1219 | 16°15.6' | 0.5 | данные отсутствуют | 78:42:0018306:52(2) | данные отсутствуют |
| 1219 | 1.1.1219 | 1.1.1220 | 16°35.2' | 0.49 | данные отсутствуют | 78:42:0018306:52(2) | данные отсутствуют |
| 1220 | 1.1.1220 | 1.1.1221 | 17°21.2' | 0.5 | данные отсутствуют | 78:42:0018306:52(2) | данные отсутствуют |
| 1221 | 1.1.1221 | 1.1.1222 | 16°15.6' | 0.5 | данные отсутствуют | 78:42:0018306:52(2) | данные отсутствуют |
| 1222 | 1.1.1222 | 1.1.1223 | 14°51.5' | 0.51 | данные отсутствуют | 78:42:0018306:52(2) | данные отсутствуют |
| 1223 | 1.1.1223 | 1.1.1224 | 16°15.6' | 0.5 | данные отсутствуют | 78:42:0018306:52(2) | данные отсутствуют |
| 1224 | 1.1.1224 | 1.1.1225 | 15°9.2' | 0.5 | данные отсутствуют | 78:42:0018306:52(2) | данные отсутствуют |
| 1225 | 1.1.1225 | 1.1.1226 | 16°15.6' | 0.5 | данные отсутствуют | 78:42:0018306:52(2) | данные отсутствуют |
| 1226 | 1.1.1226 | 1.1.1227 | 15°9.2' | 0.5 | данные отсутствуют | 78:42:0018306:52(2) | данные отсутствуют |
| 1227 | 1.1.1227 | 1.1.1228 | 13°45.7' | 0.5 | данные отсутствуют | 78:42:0018306:52(2) | данные отсутствуют |
| 1228 | 1.1.1228 | 1.1.1229 | 15°9.2' | 0.5 | данные отсутствуют | 78:42:0018306:52(2) | данные отсутствуют |



ДОКУМЕНТ ПОДПИСАН
ЭЛЕКТРОННОЙ ПОДПИСЬЮ

Сертификат: 009F0BDC181A023B64597F1E2579BEFB50

Владелец: ФЕДЕРАЛЬНАЯ СЛУЖБА ГОСУДАРСТВЕННОЙ

РЕГИСТРАЦИИ, КАДАСТРА И КАРТОГРАФИИ

Действителен: с 02.08.2024 по 26.10.2025

полное наименование должности

инициалы, фамилия

| | | | |
|--------------------------|--|--|--|
| Земельный участок | | | |
| вид объекта недвижимости | | | |

| | | | |
|-----------------------|------------------------------|-------------------|---------------------------|
| Лист № 50 раздела 3.1 | Всего листов раздела 3.1: 51 | Всего разделов: 8 | Всего листов выписки: 125 |
|-----------------------|------------------------------|-------------------|---------------------------|

06.02.2025г. № КУВИ-001/2025-29438467

Кадастровый номер: 78:42:0018306:53

| 1 | 2 | 3 | 4 | 5 | 6 | 7 | 8 |
|------|----------|----------|----------|------|--------------------|---------------------|--------------------|
| 1229 | 1.1.1229 | 1.1.1230 | 15°9.2' | 0.5 | данные отсутствуют | 78:42:0018306:52(2) | данные отсутствуют |
| 1230 | 1.1.1230 | 1.1.1231 | 13°45.7' | 0.5 | данные отсутствуют | 78:42:0018306:52(2) | данные отсутствуют |
| 1231 | 1.1.1231 | 1.1.1232 | 14°2.2' | 0.49 | данные отсутствуют | 78:42:0018306:52(2) | данные отсутствуют |
| 1232 | 1.1.1232 | 1.1.1233 | 13°45.7' | 0.5 | данные отсутствуют | 78:42:0018306:52(2) | данные отсутствуют |
| 1233 | 1.1.1233 | 1.1.1234 | 13°45.7' | 0.5 | данные отсутствуют | 78:42:0018306:52(2) | данные отсутствуют |
| 1234 | 1.1.1234 | 1.1.1235 | 12°54.4' | 0.49 | данные отсутствуют | 78:42:0018306:52(2) | данные отсутствуют |
| 1235 | 1.1.1235 | 1.1.1236 | 13°45.7' | 0.5 | данные отсутствуют | 78:42:0018306:52(2) | данные отсутствуют |
| 1236 | 1.1.1236 | 1.1.1237 | 12°39.2' | 0.5 | данные отсутствуют | 78:42:0018306:52(2) | данные отсутствуют |
| 1237 | 1.1.1237 | 1.1.1238 | 12°54.4' | 0.49 | данные отсутствуют | 78:42:0018306:52(2) | данные отсутствуют |
| 1238 | 1.1.1238 | 1.1.1239 | 11°32.1' | 0.5 | данные отсутствуют | 78:42:0018306:52(2) | данные отсутствуют |
| 1239 | 1.1.1239 | 1.1.1240 | 12°39.2' | 0.5 | данные отсутствуют | 78:42:0018306:52(2) | данные отсутствуют |
| 1240 | 1.1.1240 | 1.1.1241 | 11°32.1' | 0.5 | данные отсутствуют | 78:42:0018306:52(2) | данные отсутствуют |
| 1241 | 1.1.1241 | 1.1.1242 | 12°39.2' | 0.5 | данные отсутствуют | 78:42:0018306:52(2) | данные отсутствуют |
| 1242 | 1.1.1242 | 1.1.1243 | 11°32.1' | 0.5 | данные отсутствуют | 78:42:0018306:52(2) | данные отсутствуют |
| 1243 | 1.1.1243 | 1.1.1244 | 10°24.5' | 0.5 | данные отсутствуют | 78:42:0018306:52(2) | данные отсутствуют |
| 1244 | 1.1.1244 | 1.1.1245 | 11°32.1' | 0.5 | данные отсутствуют | 78:42:0018306:52(2) | данные отсутствуют |



ДОКУМЕНТ ПОДПИСАН
ЭЛЕКТРОННОЙ ПОДПИСЬЮ

Сертификат: 009F0BDC181A023B64597F1E2579BEFB50

Владелец: ФЕДЕРАЛЬНАЯ СЛУЖБА ГОСУДАРСТВЕННОЙ

РЕГИСТРАЦИИ, КАДАСТРА И КАРТОГРАФИИ

Действителен: с 02.08.2024 по 26.10.2025

полное наименование должности

инициалы, фамилия

| Земельный участок | | | | | | | |
|---------------------------------------|----------|----------|------------------------------|------------------|--------------------|---------------------|---------------------------|
| вид объекта недвижимости | | | | | | | |
| Лист № 51 раздела 3.1 | | | Всего листов раздела 3.1: 51 | | | Всего разделов: 8 | Всего листов выписки: 125 |
| 06.02.2025г. № КУВИ-001/2025-29438467 | | | | | | | |
| Кадастровый номер: | | | | 78:42:0018306:53 | | | |
| 1 | 2 | 3 | 4 | 5 | 6 | 7 | 8 |
| 1245 | 1.1.1245 | 1.1.1246 | 10°24.5` | 0.5 | данные отсутствуют | 78:42:0018306:52(2) | данные отсутствуют |
| 1246 | 1.1.1246 | 1.1.1247 | 11°32.1` | 0.5 | данные отсутствуют | 78:42:0018306:52(2) | данные отсутствуют |
| 1247 | 1.1.1247 | 1.1.1248 | 10°24.5` | 0.5 | данные отсутствуют | 78:42:0018306:52(2) | данные отсутствуют |
| 1248 | 1.1.1248 | 1.1.1249 | 10°12.2` | 0.51 | данные отсутствуют | 78:42:0018306:52(2) | данные отсутствуют |
| 1249 | 1.1.1249 | 1.1.1250 | 9°16.4` | 0.5 | данные отсутствуют | 78:42:0018306:52(2) | данные отсутствуют |
| 1250 | 1.1.1250 | 1.1.1251 | 10°24.5` | 0.5 | данные отсутствуют | 78:42:0018306:52(2) | данные отсутствуют |
| 1251 | 1.1.1251 | 1.1.1252 | 9°16.4` | 0.5 | данные отсутствуют | 78:42:0018306:52(2) | данные отсутствуют |
| 1252 | 1.1.1252 | 1.1.1253 | 9°5.4` | 0.51 | данные отсутствуют | 78:42:0018306:52(2) | данные отсутствуют |
| 1253 | 1.1.1253 | 1.1.1254 | 9°16.4` | 0.5 | данные отсутствуют | 78:42:0018306:52(2) | данные отсутствуют |
| 1254 | 1.1.1254 | 1.1.1255 | 8°44.8` | 0.39 | данные отсутствуют | 78:42:0018306:52(2) | данные отсутствуют |
| 1255 | 1.1.1255 | 1.1.1256 | 7°36.7` | 260.18 | данные отсутствуют | 78:42:0018306:52(2) | данные отсутствуют |
| 1256 | 1.1.1256 | 1.1.1257 | 356°13.9` | 25.87 | данные отсутствуют | 78:42:0018306:52(2) | данные отсутствуют |
| 1257 | 1.1.1257 | 1.1.1 | 343°53.3` | 25.19 | данные отсутствуют | 78:42:0018306:52(2) | данные отсутствуют |



ДОКУМЕНТ ПОДПИСАН
ЭЛЕКТРОННОЙ ПОДПИСЬЮ

Сертификат: 009F0BDC181A023B64597F1E2579BEFB50

Владелец: ФЕДЕРАЛЬНАЯ СЛУЖБА ГОСУДАРСТВЕННОЙ
РЕГИСТРАЦИИ, КАДАСТРА И КАРТОГРАФИИ
Действителен: с 02.08.2024 по 26.10.2025

полное наименование должности

инициалы, фамилия

Выписка из Единого государственного реестра недвижимости об объекте недвижимости
Описание местоположения земельного участка

| | | | |
|---------------------------------------|------------------------------|-------------------|---------------------------|
| Земельный участок | | | |
| вид объекта недвижимости | | | |
| Лист № 1 раздела 3.2 | Всего листов раздела 3.2: 44 | Всего разделов: 8 | Всего листов выписки: 125 |
| 06.02.2025г. № КУВИ-001/2025-29438467 | | | |
| Кадастровый номер: | | 78:42:0018306:53 | |

| | | | | |
|--|---------------|-----------|-----------------------------------|---|
| Сведения о характерных точках границы земельного участка | | | | |
| Система координат | | | | |
| Номер точки | Координаты, м | | Описание закрепления на местности | Средняя квадратичная погрешность определения координат характерных точек границ земельного участка, м |
| | X | Y | | |
| 1 | 2 | 3 | 4 | 5 |
| 1 | 71912.98 | 125417.74 | - | - |
| 2 | 71188.47 | 126101.92 | - | - |
| 3 | 71188.25 | 126101.68 | - | - |
| 4 | 71399.07 | 125869.55 | - | - |
| 5 | 71399.18 | 125869.44 | - | - |
| 6 | 71399.53 | 125869.08 | - | - |
| 7 | 71399.88 | 125868.72 | - | - |
| 8 | 71400.22 | 125868.36 | - | - |
| 9 | 71400.57 | 125868 | - | - |
| 10 | 71400.92 | 125867.64 | - | - |
| 11 | 71401.26 | 125867.28 | - | - |
| 12 | 71401.61 | 125866.92 | - | - |
| 13 | 71401.95 | 125866.56 | - | - |
| 14 | 71402.3 | 125866.2 | - | - |
| 15 | 71402.64 | 125865.84 | - | - |
| 16 | 71402.99 | 125865.47 | - | - |
| 17 | 71403.33 | 125865.11 | - | - |
| 18 | 71403.67 | 125864.74 | - | - |
| 19 | 71404.01 | 125864.38 | - | - |
| 20 | 71404.36 | 125864.01 | - | - |
| 21 | 71404.7 | 125863.65 | - | - |
| 22 | 71405.04 | 125863.28 | - | - |

| | | |
|-------------------------------|--|-------------------|
| полное наименование должности | <div><div>ДОКУМЕНТ ПОДПИСАН ЭЛЕКТРОННОЙ ПОДПИСЬЮ</div><div>Сертификат: 009F0BDC181A023B64597F1E2579BEFB50</div><div>Владелец: ФЕДЕРАЛЬНАЯ СЛУЖБА ГОСУДАРСТВЕННОЙ РЕГИСТРАЦИИ, КАДАСТРА И КАРТОГРАФИИ</div><div>Действителен: с 02.08.2024 по 26.10.2025</div></div> | инициалы, фамилия |
| | | |
| | | |

| | | | |
|--------------------------|--|--|--|
| Земельный участок | | | |
| вид объекта недвижимости | | | |

| | | | |
|----------------------|------------------------------|-------------------|---------------------------|
| Лист № 2 раздела 3.2 | Всего листов раздела 3.2: 44 | Всего разделов: 8 | Всего листов выписки: 125 |
|----------------------|------------------------------|-------------------|---------------------------|

06.02.2025г. № КУВИ-001/2025-29438467

Кадастровый номер: 78:42:0018306:53

| 1 | 2 | 3 | 4 | 5 |
|----|----------|-----------|---|---|
| 23 | 71405.38 | 125862.91 | - | - |
| 24 | 71405.72 | 125862.55 | - | - |
| 25 | 71406.05 | 125862.18 | - | - |
| 26 | 71406.39 | 125861.81 | - | - |
| 27 | 71406.73 | 125861.44 | - | - |
| 28 | 71407.07 | 125861.07 | - | - |
| 29 | 71407.4 | 125860.7 | - | - |
| 30 | 71407.74 | 125860.33 | - | - |
| 31 | 71408.07 | 125859.96 | - | - |
| 32 | 71408.41 | 125859.59 | - | - |
| 33 | 71408.74 | 125859.22 | - | - |
| 34 | 71409.08 | 125858.85 | - | - |
| 35 | 71409.41 | 125858.47 | - | - |
| 36 | 71409.74 | 125858.1 | - | - |
| 37 | 71410.07 | 125857.72 | - | - |
| 38 | 71410.4 | 125857.35 | - | - |
| 39 | 71410.74 | 125856.98 | - | - |
| 40 | 71411.07 | 125856.6 | - | - |
| 41 | 71411.4 | 125856.22 | - | - |
| 42 | 71411.72 | 125855.85 | - | - |
| 43 | 71412.05 | 125855.47 | - | - |
| 44 | 71412.38 | 125855.09 | - | - |
| 45 | 71412.71 | 125854.72 | - | - |
| 46 | 71413.04 | 125854.34 | - | - |
| 47 | 71413.36 | 125853.96 | - | - |
| 48 | 71413.69 | 125853.58 | - | - |
| 49 | 71414.01 | 125853.2 | - | - |
| 50 | 71414.34 | 125852.82 | - | - |
| 51 | 71414.66 | 125852.44 | - | - |



ДОКУМЕНТ ПОДПИСАН
ЭЛЕКТРОННОЙ ПОДПИСЬЮ

Сертификат: 009F0BDC181A023B64597F1E2579BEFB50

Владелец: ФЕДЕРАЛЬНАЯ СЛУЖБА ГОСУДАРСТВЕННОЙ

РЕГИСТРАЦИИ, КАДАСТРА И КАРТОГРАФИИ

Действителен: с 02.08.2024 по 26.10.2025

полное наименование должности

инициалы, фамилия

| | | | |
|--------------------------|--|--|--|
| Земельный участок | | | |
| вид объекта недвижимости | | | |

| | | | |
|----------------------|------------------------------|-------------------|---------------------------|
| Лист № 3 раздела 3.2 | Всего листов раздела 3.2: 44 | Всего разделов: 8 | Всего листов выписки: 125 |
|----------------------|------------------------------|-------------------|---------------------------|

06.02.2025г. № КУВИ-001/2025-29438467

Кадастровый номер: 78:42:0018306:53

| 1 | 2 | 3 | 4 | 5 |
|----|----------|-----------|---|---|
| 52 | 71414.98 | 125852.06 | - | - |
| 53 | 71415.31 | 125851.67 | - | - |
| 54 | 71415.63 | 125851.29 | - | - |
| 55 | 71415.95 | 125850.91 | - | - |
| 56 | 71416.27 | 125850.53 | - | - |
| 57 | 71416.59 | 125850.14 | - | - |
| 58 | 71416.91 | 125849.76 | - | - |
| 59 | 71417.23 | 125849.37 | - | - |
| 60 | 71417.55 | 125848.99 | - | - |
| 61 | 71417.87 | 125848.6 | - | - |
| 62 | 71418.19 | 125848.22 | - | - |
| 63 | 71418.5 | 125847.83 | - | - |
| 64 | 71418.82 | 125847.44 | - | - |
| 65 | 71419.14 | 125847.06 | - | - |
| 66 | 71419.45 | 125846.67 | - | - |
| 67 | 71419.77 | 125846.28 | - | - |
| 68 | 71420.08 | 125845.89 | - | - |
| 69 | 71420.39 | 125845.5 | - | - |
| 70 | 71420.71 | 125845.11 | - | - |
| 71 | 71421.02 | 125844.72 | - | - |
| 72 | 71421.33 | 125844.33 | - | - |
| 73 | 71421.64 | 125843.94 | - | - |
| 74 | 71421.95 | 125843.55 | - | - |
| 75 | 71422.26 | 125843.15 | - | - |
| 76 | 71422.57 | 125842.76 | - | - |
| 77 | 71422.88 | 125842.37 | - | - |
| 78 | 71423.19 | 125841.97 | - | - |
| 79 | 71423.5 | 125841.58 | - | - |
| 80 | 71423.8 | 125841.19 | - | - |



ДОКУМЕНТ ПОДПИСАН
ЭЛЕКТРОННОЙ ПОДПИСЬЮ

Сертификат: 009F0BDC181A023B64597F1E2579BEFB50

Владелец: ФЕДЕРАЛЬНАЯ СЛУЖБА ГОСУДАРСТВЕННОЙ

РЕГИСТРАЦИИ, КАДАСТРА И КАРТОГРАФИИ

Действителен: с 02.08.2024 по 26.10.2025

полное наименование должности

инициалы, фамилия

| | | | |
|--------------------------|--|--|--|
| Земельный участок | | | |
| вид объекта недвижимости | | | |

| | | | |
|----------------------|------------------------------|-------------------|---------------------------|
| Лист № 4 раздела 3.2 | Всего листов раздела 3.2: 44 | Всего разделов: 8 | Всего листов выписки: 125 |
|----------------------|------------------------------|-------------------|---------------------------|

06.02.2025г. № КУВИ-001/2025-29438467

Кадастровый номер: 78:42:0018306:53

| 1 | 2 | 3 | 4 | 5 |
|-----|----------|-----------|---|---|
| 81 | 71424.11 | 125840.79 | - | - |
| 82 | 71424.42 | 125840.39 | - | - |
| 83 | 71424.72 | 125840 | - | - |
| 84 | 71425.03 | 125839.6 | - | - |
| 85 | 71425.33 | 125839.21 | - | - |
| 86 | 71425.63 | 125838.81 | - | - |
| 87 | 71425.94 | 125838.41 | - | - |
| 88 | 71426.24 | 125838.01 | - | - |
| 89 | 71426.54 | 125837.61 | - | - |
| 90 | 71426.84 | 125837.21 | - | - |
| 91 | 71427.14 | 125836.81 | - | - |
| 92 | 71427.44 | 125836.41 | - | - |
| 93 | 71427.74 | 125836.01 | - | - |
| 94 | 71428.04 | 125835.61 | - | - |
| 95 | 71428.34 | 125835.21 | - | - |
| 96 | 71428.64 | 125834.81 | - | - |
| 97 | 71428.93 | 125834.41 | - | - |
| 98 | 71429.23 | 125834.01 | - | - |
| 99 | 71429.53 | 125833.6 | - | - |
| 100 | 71429.82 | 125833.2 | - | - |
| 101 | 71430.12 | 125832.79 | - | - |
| 102 | 71430.41 | 125832.39 | - | - |
| 103 | 71430.7 | 125831.98 | - | - |
| 104 | 71431 | 125831.58 | - | - |
| 105 | 71431.29 | 125831.17 | - | - |
| 106 | 71431.58 | 125830.77 | - | - |
| 107 | 71431.87 | 125830.36 | - | - |
| 108 | 71432.16 | 125829.95 | - | - |
| 109 | 71432.45 | 125829.55 | - | - |



ДОКУМЕНТ ПОДПИСАН
ЭЛЕКТРОННОЙ ПОДПИСЬЮ

Сертификат: 009F0BDC181A023B64597F1E2579BEFB50

Владелец: ФЕДЕРАЛЬНАЯ СЛУЖБА ГОСУДАРСТВЕННОЙ

РЕГИСТРАЦИИ, КАДАСТРА И КАРТОГРАФИИ

Действителен: с 02.08.2024 по 26.10.2025

полное наименование должности

инициалы, фамилия

| | | | |
|--------------------------|--|--|--|
| Земельный участок | | | |
| вид объекта недвижимости | | | |

| | | | |
|----------------------|------------------------------|-------------------|---------------------------|
| Лист № 5 раздела 3.2 | Всего листов раздела 3.2: 44 | Всего разделов: 8 | Всего листов выписки: 125 |
|----------------------|------------------------------|-------------------|---------------------------|

06.02.2025г. № КУВИ-001/2025-29438467

Кадастровый номер: 78:42:0018306:53

| 1 | 2 | 3 | 4 | 5 |
|-----|----------|-----------|---|---|
| 110 | 71432.74 | 125829.14 | - | - |
| 111 | 71433.03 | 125828.73 | - | - |
| 112 | 71433.31 | 125828.32 | - | - |
| 113 | 71433.6 | 125827.91 | - | - |
| 114 | 71433.89 | 125827.5 | - | - |
| 115 | 71434.17 | 125827.09 | - | - |
| 116 | 71434.46 | 125826.68 | - | - |
| 117 | 71434.74 | 125826.27 | - | - |
| 118 | 71435.03 | 125825.86 | - | - |
| 119 | 71435.31 | 125825.45 | - | - |
| 120 | 71435.59 | 125825.03 | - | - |
| 121 | 71435.88 | 125824.62 | - | - |
| 122 | 71436.16 | 125824.21 | - | - |
| 123 | 71436.44 | 125823.79 | - | - |
| 124 | 71436.72 | 125823.38 | - | - |
| 125 | 71437 | 125822.97 | - | - |
| 126 | 71437.28 | 125822.55 | - | - |
| 127 | 71437.56 | 125822.14 | - | - |
| 128 | 71437.84 | 125821.72 | - | - |
| 129 | 71438.11 | 125821.3 | - | - |
| 130 | 71438.39 | 125820.89 | - | - |
| 131 | 71438.67 | 125820.47 | - | - |
| 132 | 71438.94 | 125820.05 | - | - |
| 133 | 71439.22 | 125819.64 | - | - |
| 134 | 71439.49 | 125819.22 | - | - |
| 135 | 71439.76 | 125818.8 | - | - |
| 136 | 71440.04 | 125818.38 | - | - |
| 137 | 71440.31 | 125817.96 | - | - |
| 138 | 71440.58 | 125817.54 | - | - |



ДОКУМЕНТ ПОДПИСАН
ЭЛЕКТРОННОЙ ПОДПИСЬЮ

Сертификат: 009F0BDC181A023B64597F1E2579BEFB50

Владелец: ФЕДЕРАЛЬНАЯ СЛУЖБА ГОСУДАРСТВЕННОЙ

РЕГИСТРАЦИИ, КАДАСТРА И КАРТОГРАФИИ

Действителен: с 02.08.2024 по 26.10.2025

полное наименование должности

инициалы, фамилия

| | | | |
|--------------------------|--|--|--|
| Земельный участок | | | |
| вид объекта недвижимости | | | |

| | | | |
|----------------------|------------------------------|-------------------|---------------------------|
| Лист № 6 раздела 3.2 | Всего листов раздела 3.2: 44 | Всего разделов: 8 | Всего листов выписки: 125 |
|----------------------|------------------------------|-------------------|---------------------------|

06.02.2025г. № КУВИ-001/2025-29438467

Кадастровый номер: 78:42:0018306:53

| 1 | 2 | 3 | 4 | 5 |
|-----|----------|-----------|---|---|
| 139 | 71440.85 | 125817.12 | - | - |
| 140 | 71441.12 | 125816.7 | - | - |
| 141 | 71441.39 | 125816.28 | - | - |
| 142 | 71441.66 | 125815.86 | - | - |
| 143 | 71441.93 | 125815.44 | - | - |
| 144 | 71442.2 | 125815.01 | - | - |
| 145 | 71442.46 | 125814.59 | - | - |
| 146 | 71442.73 | 125814.17 | - | - |
| 147 | 71443 | 125813.74 | - | - |
| 148 | 71443.26 | 125813.32 | - | - |
| 149 | 71443.53 | 125812.9 | - | - |
| 150 | 71443.79 | 125812.47 | - | - |
| 151 | 71444.05 | 125812.05 | - | - |
| 152 | 71444.32 | 125811.62 | - | - |
| 153 | 71444.58 | 125811.2 | - | - |
| 154 | 71444.84 | 125810.77 | - | - |
| 155 | 71445.1 | 125810.34 | - | - |
| 156 | 71445.36 | 125809.92 | - | - |
| 157 | 71445.62 | 125809.49 | - | - |
| 158 | 71445.88 | 125809.06 | - | - |
| 159 | 71446.14 | 125808.63 | - | - |
| 160 | 71446.39 | 125808.2 | - | - |
| 161 | 71446.65 | 125807.78 | - | - |
| 162 | 71446.91 | 125807.35 | - | - |
| 163 | 71447.16 | 125806.92 | - | - |
| 164 | 71447.42 | 125806.49 | - | - |
| 165 | 71447.67 | 125806.06 | - | - |
| 166 | 71447.93 | 125805.62 | - | - |
| 167 | 71448.18 | 125805.19 | - | - |



ДОКУМЕНТ ПОДПИСАН
ЭЛЕКТРОННОЙ ПОДПИСЬЮ

Сертификат: 009F0BDC181A023B64597F1E2579BEFB50

Владелец: ФЕДЕРАЛЬНАЯ СЛУЖБА ГОСУДАРСТВЕННОЙ

РЕГИСТРАЦИИ, КАДАСТРА И КАРТОГРАФИИ

Действителен: с 02.08.2024 по 26.10.2025

полное наименование должности

инициалы, фамилия

| | | | |
|--------------------------|--|--|--|
| Земельный участок | | | |
| вид объекта недвижимости | | | |

| | | | |
|----------------------|------------------------------|-------------------|---------------------------|
| Лист № 7 раздела 3.2 | Всего листов раздела 3.2: 44 | Всего разделов: 8 | Всего листов выписки: 125 |
|----------------------|------------------------------|-------------------|---------------------------|

06.02.2025г. № КУВИ-001/2025-29438467

Кадастровый номер: 78:42:0018306:53

| 1 | 2 | 3 | 4 | 5 |
|-----|----------|-----------|---|---|
| 168 | 71448.43 | 125804.76 | - | - |
| 169 | 71448.68 | 125804.33 | - | - |
| 170 | 71448.94 | 125803.9 | - | - |
| 171 | 71449.19 | 125803.46 | - | - |
| 172 | 71449.44 | 125803.03 | - | - |
| 173 | 71449.68 | 125802.6 | - | - |
| 174 | 71449.93 | 125802.16 | - | - |
| 175 | 71450.18 | 125801.73 | - | - |
| 176 | 71450.43 | 125801.3 | - | - |
| 177 | 71450.67 | 125800.86 | - | - |
| 178 | 71450.92 | 125800.43 | - | - |
| 179 | 71451.17 | 125799.99 | - | - |
| 180 | 71451.41 | 125799.55 | - | - |
| 181 | 71451.65 | 125799.12 | - | - |
| 182 | 71451.9 | 125798.68 | - | - |
| 183 | 71452.14 | 125798.24 | - | - |
| 184 | 71452.38 | 125797.81 | - | - |
| 185 | 71452.62 | 125797.37 | - | - |
| 186 | 71452.86 | 125796.93 | - | - |
| 187 | 71453.1 | 125796.49 | - | - |
| 188 | 71453.34 | 125796.05 | - | - |
| 189 | 71453.58 | 125795.61 | - | - |
| 190 | 71453.82 | 125795.17 | - | - |
| 191 | 71454.06 | 125794.73 | - | - |
| 192 | 71454.29 | 125794.29 | - | - |
| 193 | 71454.53 | 125793.85 | - | - |
| 194 | 71454.77 | 125793.41 | - | - |
| 195 | 71455 | 125792.97 | - | - |
| 196 | 71455.23 | 125792.53 | - | - |



ДОКУМЕНТ ПОДПИСАН
ЭЛЕКТРОННОЙ ПОДПИСЬЮ

Сертификат: 009F0BDC181A023B64597F1E2579BEFB50

Владелец: ФЕДЕРАЛЬНАЯ СЛУЖБА ГОСУДАРСТВЕННОЙ

РЕГИСТРАЦИИ, КАДАСТРА И КАРТОГРАФИИ

Действителен: с 02.08.2024 по 26.10.2025

полное наименование должности

инициалы, фамилия

| | | | |
|--------------------------|--|--|--|
| Земельный участок | | | |
| вид объекта недвижимости | | | |

| | | | |
|----------------------|------------------------------|-------------------|---------------------------|
| Лист № 8 раздела 3.2 | Всего листов раздела 3.2: 44 | Всего разделов: 8 | Всего листов выписки: 125 |
|----------------------|------------------------------|-------------------|---------------------------|

06.02.2025г. № КУВИ-001/2025-29438467

Кадастровый номер: 78:42:0018306:53

| 1 | 2 | 3 | 4 | 5 |
|-----|----------|-----------|---|---|
| 197 | 71455.47 | 125792.08 | - | - |
| 198 | 71455.7 | 125791.64 | - | - |
| 199 | 71455.93 | 125791.2 | - | - |
| 200 | 71456.16 | 125790.76 | - | - |
| 201 | 71456.4 | 125790.31 | - | - |
| 202 | 71456.63 | 125789.87 | - | - |
| 203 | 71456.85 | 125789.42 | - | - |
| 204 | 71457.08 | 125788.98 | - | - |
| 205 | 71457.31 | 125788.54 | - | - |
| 206 | 71457.54 | 125788.09 | - | - |
| 207 | 71457.77 | 125787.64 | - | - |
| 208 | 71457.99 | 125787.2 | - | - |
| 209 | 71458.22 | 125786.75 | - | - |
| 210 | 71458.44 | 125786.31 | - | - |
| 211 | 71458.67 | 125785.86 | - | - |
| 212 | 71458.89 | 125785.41 | - | - |
| 213 | 71459.11 | 125784.96 | - | - |
| 214 | 71459.33 | 125784.52 | - | - |
| 215 | 71459.56 | 125784.07 | - | - |
| 216 | 71459.78 | 125783.62 | - | - |
| 217 | 71460 | 125783.17 | - | - |
| 218 | 71460.22 | 125782.72 | - | - |
| 219 | 71460.43 | 125782.27 | - | - |
| 220 | 71460.65 | 125781.82 | - | - |
| 221 | 71460.87 | 125781.37 | - | - |
| 222 | 71461.09 | 125780.92 | - | - |
| 223 | 71461.3 | 125780.47 | - | - |
| 224 | 71461.52 | 125780.02 | - | - |
| 225 | 71461.73 | 125779.57 | - | - |



ДОКУМЕНТ ПОДПИСАН
ЭЛЕКТРОННОЙ ПОДПИСЬЮ

Сертификат: 009F0BDC181A023B64597F1E2579BEFB50

Владелец: ФЕДЕРАЛЬНАЯ СЛУЖБА ГОСУДАРСТВЕННОЙ

РЕГИСТРАЦИИ, КАДАСТРА И КАРТОГРАФИИ

Действителен: с 02.08.2024 по 26.10.2025

полное наименование должности

инициалы, фамилия

| | | | |
|--------------------------|--|--|--|
| Земельный участок | | | |
| вид объекта недвижимости | | | |

| | | | |
|----------------------|------------------------------|-------------------|---------------------------|
| Лист № 9 раздела 3.2 | Всего листов раздела 3.2: 44 | Всего разделов: 8 | Всего листов выписки: 125 |
|----------------------|------------------------------|-------------------|---------------------------|

06.02.2025г. № КУВИ-001/2025-29438467

Кадастровый номер: 78:42:0018306:53

| 1 | 2 | 3 | 4 | 5 |
|-----|----------|-----------|---|---|
| 226 | 71461.95 | 125779.11 | - | - |
| 227 | 71462.16 | 125778.66 | - | - |
| 228 | 71462.37 | 125778.21 | - | - |
| 229 | 71462.58 | 125777.76 | - | - |
| 230 | 71462.8 | 125777.3 | - | - |
| 231 | 71463.01 | 125776.85 | - | - |
| 232 | 71463.22 | 125776.4 | - | - |
| 233 | 71463.42 | 125775.94 | - | - |
| 234 | 71463.63 | 125775.49 | - | - |
| 235 | 71463.84 | 125775.03 | - | - |
| 236 | 71464.05 | 125774.58 | - | - |
| 237 | 71464.25 | 125774.12 | - | - |
| 238 | 71464.46 | 125773.67 | - | - |
| 239 | 71464.67 | 125773.21 | - | - |
| 240 | 71464.87 | 125772.75 | - | - |
| 241 | 71465.07 | 125772.3 | - | - |
| 242 | 71465.28 | 125771.84 | - | - |
| 243 | 71465.48 | 125771.38 | - | - |
| 244 | 71465.68 | 125770.93 | - | - |
| 245 | 71465.88 | 125770.47 | - | - |
| 246 | 71466.08 | 125770.01 | - | - |
| 247 | 71466.28 | 125769.55 | - | - |
| 248 | 71466.48 | 125769.09 | - | - |
| 249 | 71466.68 | 125768.63 | - | - |
| 250 | 71466.88 | 125768.17 | - | - |
| 251 | 71467.07 | 125767.71 | - | - |
| 252 | 71467.27 | 125767.25 | - | - |
| 253 | 71467.46 | 125766.79 | - | - |
| 254 | 71467.66 | 125766.33 | - | - |



ДОКУМЕНТ ПОДПИСАН
ЭЛЕКТРОННОЙ ПОДПИСЬЮ

Сертификат: 009F0BDC181A023B64597F1E2579BEFB50

Владелец: ФЕДЕРАЛЬНАЯ СЛУЖБА ГОСУДАРСТВЕННОЙ

РЕГИСТРАЦИИ, КАДАСТРА И КАРТОГРАФИИ

Действителен: с 02.08.2024 по 26.10.2025

полное наименование должности

инициалы, фамилия

| | | | |
|--------------------------|--|--|--|
| Земельный участок | | | |
| вид объекта недвижимости | | | |

| | | | |
|-----------------------|------------------------------|-------------------|---------------------------|
| Лист № 10 раздела 3.2 | Всего листов раздела 3.2: 44 | Всего разделов: 8 | Всего листов выписки: 125 |
|-----------------------|------------------------------|-------------------|---------------------------|

06.02.2025г. № КУВИ-001/2025-29438467

Кадастровый номер: 78:42:0018306:53

| 1 | 2 | 3 | 4 | 5 |
|-----|----------|-----------|---|---|
| 255 | 71467.85 | 125765.87 | - | - |
| 256 | 71468.05 | 125765.41 | - | - |
| 257 | 71468.24 | 125764.95 | - | - |
| 258 | 71468.43 | 125764.49 | - | - |
| 259 | 71468.62 | 125764.03 | - | - |
| 260 | 71468.81 | 125763.56 | - | - |
| 261 | 71469 | 125763.1 | - | - |
| 262 | 71469.19 | 125762.64 | - | - |
| 263 | 71469.38 | 125762.18 | - | - |
| 264 | 71469.57 | 125761.71 | - | - |
| 265 | 71469.76 | 125761.25 | - | - |
| 266 | 71469.94 | 125760.78 | - | - |
| 267 | 71470.13 | 125760.32 | - | - |
| 268 | 71470.31 | 125759.86 | - | - |
| 269 | 71470.5 | 125759.39 | - | - |
| 270 | 71470.68 | 125758.93 | - | - |
| 271 | 71470.86 | 125758.46 | - | - |
| 272 | 71471.05 | 125758 | - | - |
| 273 | 71471.23 | 125757.53 | - | - |
| 274 | 71471.41 | 125757.06 | - | - |
| 275 | 71471.59 | 125756.6 | - | - |
| 276 | 71471.77 | 125756.13 | - | - |
| 277 | 71471.95 | 125755.66 | - | - |
| 278 | 71472.12 | 125755.2 | - | - |
| 279 | 71472.3 | 125754.73 | - | - |
| 280 | 71472.48 | 125754.26 | - | - |
| 281 | 71472.65 | 125753.79 | - | - |
| 282 | 71472.83 | 125753.32 | - | - |
| 283 | 71473 | 125752.86 | - | - |



ДОКУМЕНТ ПОДПИСАН
ЭЛЕКТРОННОЙ ПОДПИСЬЮ

Сертификат: 009F0BDC181A023B64597F1E2579BEFB50

Владелец: ФЕДЕРАЛЬНАЯ СЛУЖБА ГОСУДАРСТВЕННОЙ

РЕГИСТРАЦИИ, КАДАСТРА И КАРТОГРАФИИ

Действителен: с 02.08.2024 по 26.10.2025

полное наименование должности

инициалы, фамилия

| | | | |
|--------------------------|--|--|--|
| Земельный участок | | | |
| вид объекта недвижимости | | | |

| | | | |
|-----------------------|------------------------------|-------------------|---------------------------|
| Лист № 11 раздела 3.2 | Всего листов раздела 3.2: 44 | Всего разделов: 8 | Всего листов выписки: 125 |
|-----------------------|------------------------------|-------------------|---------------------------|

06.02.2025г. № КУВИ-001/2025-29438467

Кадастровый номер: 78:42:0018306:53

| 1 | 2 | 3 | 4 | 5 |
|-----|----------|-----------|---|---|
| 284 | 71473.18 | 125752.39 | - | - |
| 285 | 71473.35 | 125751.92 | - | - |
| 286 | 71473.52 | 125751.45 | - | - |
| 287 | 71473.7 | 125750.98 | - | - |
| 288 | 71473.87 | 125750.51 | - | - |
| 289 | 71474.04 | 125750.04 | - | - |
| 290 | 71474.21 | 125749.57 | - | - |
| 291 | 71474.38 | 125749.1 | - | - |
| 292 | 71474.54 | 125748.63 | - | - |
| 293 | 71474.71 | 125748.16 | - | - |
| 294 | 71474.88 | 125747.68 | - | - |
| 295 | 71475.04 | 125747.21 | - | - |
| 296 | 71475.21 | 125746.74 | - | - |
| 297 | 71475.37 | 125746.27 | - | - |
| 298 | 71475.54 | 125745.8 | - | - |
| 299 | 71475.7 | 125745.32 | - | - |
| 300 | 71475.86 | 125744.85 | - | - |
| 301 | 71476.03 | 125744.38 | - | - |
| 302 | 71476.19 | 125743.91 | - | - |
| 303 | 71476.35 | 125743.43 | - | - |
| 304 | 71476.51 | 125742.96 | - | - |
| 305 | 71476.67 | 125742.48 | - | - |
| 306 | 71476.82 | 125742.01 | - | - |
| 307 | 71476.98 | 125741.53 | - | - |
| 308 | 71477.14 | 125741.06 | - | - |
| 309 | 71477.29 | 125740.59 | - | - |
| 310 | 71477.45 | 125740.11 | - | - |
| 311 | 71477.6 | 125739.63 | - | - |
| 312 | 71477.76 | 125739.16 | - | - |



ДОКУМЕНТ ПОДПИСАН
ЭЛЕКТРОННОЙ ПОДПИСЬЮ

Сертификат: 009F0BDC181A023B64597F1E2579BEFB50

Владелец: ФЕДЕРАЛЬНАЯ СЛУЖБА ГОСУДАРСТВЕННОЙ

РЕГИСТРАЦИИ, КАДАСТРА И КАРТОГРАФИИ

Действителен: с 02.08.2024 по 26.10.2025

полное наименование должности

инициалы, фамилия

| | | | |
|--------------------------|--|--|--|
| Земельный участок | | | |
| вид объекта недвижимости | | | |

| | | | |
|-----------------------|------------------------------|-------------------|---------------------------|
| Лист № 12 раздела 3.2 | Всего листов раздела 3.2: 44 | Всего разделов: 8 | Всего листов выписки: 125 |
|-----------------------|------------------------------|-------------------|---------------------------|

06.02.2025г. № КУВИ-001/2025-29438467

Кадастровый номер: 78:42:0018306:53

| 1 | 2 | 3 | 4 | 5 |
|-----|----------|-----------|---|---|
| 313 | 71477.91 | 125738.68 | - | - |
| 314 | 71478.06 | 125738.21 | - | - |
| 315 | 71478.22 | 125737.73 | - | - |
| 316 | 71478.37 | 125737.25 | - | - |
| 317 | 71478.52 | 125736.78 | - | - |
| 318 | 71478.67 | 125736.3 | - | - |
| 319 | 71478.82 | 125735.82 | - | - |
| 320 | 71478.96 | 125735.34 | - | - |
| 321 | 71479.11 | 125734.87 | - | - |
| 322 | 71479.26 | 125734.39 | - | - |
| 323 | 71479.4 | 125733.91 | - | - |
| 324 | 71479.55 | 125733.43 | - | - |
| 325 | 71479.69 | 125732.95 | - | - |
| 326 | 71479.84 | 125732.48 | - | - |
| 327 | 71479.98 | 125732 | - | - |
| 328 | 71480.12 | 125731.52 | - | - |
| 329 | 71480.27 | 125731.04 | - | - |
| 330 | 71480.41 | 125730.56 | - | - |
| 331 | 71480.55 | 125730.08 | - | - |
| 332 | 71480.69 | 125729.6 | - | - |
| 333 | 71480.83 | 125729.12 | - | - |
| 334 | 71480.96 | 125728.64 | - | - |
| 335 | 71481.1 | 125728.16 | - | - |
| 336 | 71481.24 | 125727.67 | - | - |
| 337 | 71481.37 | 125727.19 | - | - |
| 338 | 71481.51 | 125726.71 | - | - |
| 339 | 71481.64 | 125726.23 | - | - |
| 340 | 71481.78 | 125725.75 | - | - |
| 341 | 71481.91 | 125725.27 | - | - |



ДОКУМЕНТ ПОДПИСАН
ЭЛЕКТРОННОЙ ПОДПИСЬЮ

Сертификат: 009F0BDC181A023B64597F1E2579BEFB50

Владелец: ФЕДЕРАЛЬНАЯ СЛУЖБА ГОСУДАРСТВЕННОЙ

РЕГИСТРАЦИИ, КАДАСТРА И КАРТОГРАФИИ

Действителен: с 02.08.2024 по 26.10.2025

полное наименование должности

инициалы, фамилия

| | | | |
|--------------------------|--|--|--|
| Земельный участок | | | |
| вид объекта недвижимости | | | |

| | | | |
|-----------------------|------------------------------|-------------------|---------------------------|
| Лист № 13 раздела 3.2 | Всего листов раздела 3.2: 44 | Всего разделов: 8 | Всего листов выписки: 125 |
|-----------------------|------------------------------|-------------------|---------------------------|

06.02.2025г. № КУВИ-001/2025-29438467

Кадастровый номер: 78:42:0018306:53

| 1 | 2 | 3 | 4 | 5 |
|-----|----------|-----------|---|---|
| 342 | 71482.04 | 125724.79 | - | - |
| 343 | 71482.18 | 125724.3 | - | - |
| 344 | 71482.31 | 125723.82 | - | - |
| 345 | 71482.44 | 125723.34 | - | - |
| 346 | 71482.57 | 125722.85 | - | - |
| 347 | 71482.69 | 125722.37 | - | - |
| 348 | 71482.82 | 125721.89 | - | - |
| 349 | 71482.95 | 125721.4 | - | - |
| 350 | 71483.08 | 125720.92 | - | - |
| 351 | 71483.2 | 125720.44 | - | - |
| 352 | 71483.33 | 125719.95 | - | - |
| 353 | 71483.45 | 125719.47 | - | - |
| 354 | 71483.58 | 125718.98 | - | - |
| 355 | 71483.7 | 125718.5 | - | - |
| 356 | 71483.82 | 125718.01 | - | - |
| 357 | 71483.94 | 125717.53 | - | - |
| 358 | 71484.06 | 125717.04 | - | - |
| 359 | 71484.18 | 125716.56 | - | - |
| 360 | 71484.3 | 125716.07 | - | - |
| 361 | 71484.42 | 125715.59 | - | - |
| 362 | 71484.54 | 125715.1 | - | - |
| 363 | 71484.66 | 125714.62 | - | - |
| 364 | 71484.77 | 125714.13 | - | - |
| 365 | 71484.89 | 125713.64 | - | - |
| 366 | 71485 | 125713.16 | - | - |
| 367 | 71485.12 | 125712.67 | - | - |
| 368 | 71485.23 | 125712.18 | - | - |
| 369 | 71485.34 | 125711.7 | - | - |
| 370 | 71485.46 | 125711.21 | - | - |



ДОКУМЕНТ ПОДПИСАН
ЭЛЕКТРОННОЙ ПОДПИСЬЮ

Сертификат: 009F0BDC181A023B64597F1E2579BEFB50

Владелец: ФЕДЕРАЛЬНАЯ СЛУЖБА ГОСУДАРСТВЕННОЙ

РЕГИСТРАЦИИ, КАДАСТРА И КАРТОГРАФИИ

Действителен: с 02.08.2024 по 26.10.2025

полное наименование должности

инициалы, фамилия

| | | | |
|--------------------------|--|--|--|
| Земельный участок | | | |
| вид объекта недвижимости | | | |

| | | | |
|-----------------------|------------------------------|-------------------|---------------------------|
| Лист № 14 раздела 3.2 | Всего листов раздела 3.2: 44 | Всего разделов: 8 | Всего листов выписки: 125 |
|-----------------------|------------------------------|-------------------|---------------------------|

06.02.2025г. № КУВИ-001/2025-29438467

Кадастровый номер: 78:42:0018306:53

| 1 | 2 | 3 | 4 | 5 |
|-----|----------|-----------|---|---|
| 371 | 71485.57 | 125710.72 | - | - |
| 372 | 71485.68 | 125710.23 | - | - |
| 373 | 71485.79 | 125709.75 | - | - |
| 374 | 71485.9 | 125709.26 | - | - |
| 375 | 71486 | 125708.77 | - | - |
| 376 | 71486.11 | 125708.28 | - | - |
| 377 | 71486.22 | 125707.79 | - | - |
| 378 | 71486.33 | 125707.3 | - | - |
| 379 | 71486.43 | 125706.82 | - | - |
| 380 | 71486.54 | 125706.33 | - | - |
| 381 | 71486.64 | 125705.84 | - | - |
| 382 | 71486.74 | 125705.35 | - | - |
| 383 | 71486.85 | 125704.86 | - | - |
| 384 | 71486.95 | 125704.37 | - | - |
| 385 | 71487.05 | 125703.88 | - | - |
| 386 | 71487.15 | 125703.39 | - | - |
| 387 | 71487.25 | 125702.9 | - | - |
| 388 | 71487.35 | 125702.41 | - | - |
| 389 | 71487.44 | 125701.92 | - | - |
| 390 | 71487.54 | 125701.43 | - | - |
| 391 | 71487.64 | 125700.94 | - | - |
| 392 | 71487.73 | 125700.45 | - | - |
| 393 | 71487.83 | 125699.96 | - | - |
| 394 | 71487.92 | 125699.47 | - | - |
| 395 | 71488.02 | 125698.97 | - | - |
| 396 | 71488.11 | 125698.48 | - | - |
| 397 | 71488.2 | 125697.99 | - | - |
| 398 | 71488.29 | 125697.5 | - | - |
| 399 | 71488.38 | 125697.01 | - | - |



ДОКУМЕНТ ПОДПИСАН
ЭЛЕКТРОННОЙ ПОДПИСЬЮ

Сертификат: 009F0BDC181A023B64597F1E2579BEFB50

Владелец: ФЕДЕРАЛЬНАЯ СЛУЖБА ГОСУДАРСТВЕННОЙ

РЕГИСТРАЦИИ, КАДАСТРА И КАРТОГРАФИИ

Действителен: с 02.08.2024 по 26.10.2025

полное наименование должности

инициалы, фамилия

| | | | |
|--------------------------|--|--|--|
| Земельный участок | | | |
| вид объекта недвижимости | | | |

| | | | |
|-----------------------|------------------------------|-------------------|---------------------------|
| Лист № 15 раздела 3.2 | Всего листов раздела 3.2: 44 | Всего разделов: 8 | Всего листов выписки: 125 |
|-----------------------|------------------------------|-------------------|---------------------------|

06.02.2025г. № КУВИ-001/2025-29438467

Кадастровый номер: 78:42:0018306:53

| 1 | 2 | 3 | 4 | 5 |
|-----|----------|-----------|---|---|
| 400 | 71488.47 | 125696.52 | - | - |
| 401 | 71488.56 | 125696.02 | - | - |
| 402 | 71488.65 | 125695.53 | - | - |
| 403 | 71488.74 | 125695.04 | - | - |
| 404 | 71488.83 | 125694.55 | - | - |
| 405 | 71488.91 | 125694.06 | - | - |
| 406 | 71489 | 125693.56 | - | - |
| 407 | 71489.08 | 125693.07 | - | - |
| 408 | 71489.17 | 125692.58 | - | - |
| 409 | 71489.25 | 125692.08 | - | - |
| 410 | 71489.33 | 125691.59 | - | - |
| 411 | 71489.42 | 125691.1 | - | - |
| 412 | 71489.5 | 125690.6 | - | - |
| 413 | 71489.58 | 125690.11 | - | - |
| 414 | 71489.66 | 125689.62 | - | - |
| 415 | 71489.74 | 125689.12 | - | - |
| 416 | 71489.81 | 125688.63 | - | - |
| 417 | 71489.89 | 125688.14 | - | - |
| 418 | 71489.97 | 125687.64 | - | - |
| 419 | 71490.04 | 125687.15 | - | - |
| 420 | 71490.12 | 125686.65 | - | - |
| 421 | 71490.19 | 125686.16 | - | - |
| 422 | 71490.27 | 125685.66 | - | - |
| 423 | 71490.34 | 125685.17 | - | - |
| 424 | 71490.41 | 125684.67 | - | - |
| 425 | 71490.48 | 125684.18 | - | - |
| 426 | 71490.55 | 125683.68 | - | - |
| 427 | 71490.62 | 125683.19 | - | - |
| 428 | 71490.69 | 125682.69 | - | - |



ДОКУМЕНТ ПОДПИСАН
ЭЛЕКТРОННОЙ ПОДПИСЬЮ

Сертификат: 009F0BDC181A023B64597F1E2579BEFB50

Владелец: ФЕДЕРАЛЬНАЯ СЛУЖБА ГОСУДАРСТВЕННОЙ

РЕГИСТРАЦИИ, КАДАСТРА И КАРТОГРАФИИ

Действителен: с 02.08.2024 по 26.10.2025

полное наименование должности

инициалы, фамилия

| | | | |
|--------------------------|--|--|--|
| Земельный участок | | | |
| вид объекта недвижимости | | | |

| | | | |
|-----------------------|------------------------------|-------------------|---------------------------|
| Лист № 16 раздела 3.2 | Всего листов раздела 3.2: 44 | Всего разделов: 8 | Всего листов выписки: 125 |
|-----------------------|------------------------------|-------------------|---------------------------|

06.02.2025г. № КУВИ-001/2025-29438467

Кадастровый номер: 78:42:0018306:53

| 1 | 2 | 3 | 4 | 5 |
|-----|----------|-----------|---|---|
| 429 | 71490.76 | 125682.2 | - | - |
| 430 | 71490.83 | 125681.7 | - | - |
| 431 | 71490.9 | 125681.21 | - | - |
| 432 | 71490.96 | 125680.71 | - | - |
| 433 | 71491.03 | 125680.22 | - | - |
| 434 | 71491.09 | 125679.72 | - | - |
| 435 | 71491.16 | 125679.23 | - | - |
| 436 | 71491.22 | 125678.73 | - | - |
| 437 | 71491.28 | 125678.23 | - | - |
| 438 | 71491.34 | 125677.74 | - | - |
| 439 | 71491.41 | 125677.24 | - | - |
| 440 | 71491.47 | 125676.74 | - | - |
| 441 | 71491.53 | 125676.25 | - | - |
| 442 | 71491.58 | 125675.75 | - | - |
| 443 | 71491.64 | 125675.25 | - | - |
| 444 | 71491.7 | 125674.76 | - | - |
| 445 | 71491.76 | 125674.26 | - | - |
| 446 | 71491.81 | 125673.76 | - | - |
| 447 | 71491.87 | 125673.27 | - | - |
| 448 | 71491.92 | 125672.77 | - | - |
| 449 | 71491.97 | 125672.27 | - | - |
| 450 | 71492.03 | 125671.78 | - | - |
| 451 | 71492.08 | 125671.28 | - | - |
| 452 | 71492.13 | 125670.78 | - | - |
| 453 | 71492.18 | 125670.28 | - | - |
| 454 | 71492.23 | 125669.79 | - | - |
| 455 | 71492.28 | 125669.29 | - | - |
| 456 | 71492.33 | 125668.79 | - | - |
| 457 | 71492.38 | 125668.29 | - | - |



ДОКУМЕНТ ПОДПИСАН
ЭЛЕКТРОННОЙ ПОДПИСЬЮ

Сертификат: 009F0BDC181A023B64597F1E2579BEFB50

Владелец: ФЕДЕРАЛЬНАЯ СЛУЖБА ГОСУДАРСТВЕННОЙ

РЕГИСТРАЦИИ, КАДАСТРА И КАРТОГРАФИИ

Действителен: с 02.08.2024 по 26.10.2025

полное наименование должности

инициалы, фамилия

| | | | |
|--------------------------|--|--|--|
| Земельный участок | | | |
| вид объекта недвижимости | | | |

| | | | |
|-----------------------|------------------------------|-------------------|---------------------------|
| Лист № 17 раздела 3.2 | Всего листов раздела 3.2: 44 | Всего разделов: 8 | Всего листов выписки: 125 |
|-----------------------|------------------------------|-------------------|---------------------------|

06.02.2025г. № КУВИ-001/2025-29438467

Кадастровый номер: 78:42:0018306:53

| 1 | 2 | 3 | 4 | 5 |
|-----|----------|-----------|---|---|
| 458 | 71492.42 | 125667.8 | - | - |
| 459 | 71492.47 | 125667.3 | - | - |
| 460 | 71492.51 | 125666.8 | - | - |
| 461 | 71492.56 | 125666.3 | - | - |
| 462 | 71492.6 | 125665.8 | - | - |
| 463 | 71492.65 | 125665.31 | - | - |
| 464 | 71492.69 | 125664.81 | - | - |
| 465 | 71492.73 | 125664.31 | - | - |
| 466 | 71492.77 | 125663.81 | - | - |
| 467 | 71492.81 | 125663.31 | - | - |
| 468 | 71492.85 | 125662.81 | - | - |
| 469 | 71492.89 | 125662.32 | - | - |
| 470 | 71492.93 | 125661.82 | - | - |
| 471 | 71492.96 | 125661.32 | - | - |
| 472 | 71493 | 125660.82 | - | - |
| 473 | 71493.04 | 125660.32 | - | - |
| 474 | 71493.07 | 125659.82 | - | - |
| 475 | 71493.1 | 125659.32 | - | - |
| 476 | 71493.14 | 125658.82 | - | - |
| 477 | 71493.17 | 125658.33 | - | - |
| 478 | 71493.2 | 125657.83 | - | - |
| 479 | 71493.23 | 125657.33 | - | - |
| 480 | 71493.26 | 125656.83 | - | - |
| 481 | 71493.29 | 125656.33 | - | - |
| 482 | 71493.32 | 125655.83 | - | - |
| 483 | 71493.35 | 125655.33 | - | - |
| 484 | 71493.38 | 125654.83 | - | - |
| 485 | 71493.4 | 125654.33 | - | - |
| 486 | 71493.43 | 125653.83 | - | - |



ДОКУМЕНТ ПОДПИСАН
ЭЛЕКТРОННОЙ ПОДПИСЬЮ

Сертификат: 009F0BDC181A023B64597F1E2579BEFB50

Владелец: ФЕДЕРАЛЬНАЯ СЛУЖБА ГОСУДАРСТВЕННОЙ

РЕГИСТРАЦИИ, КАДАСТРА И КАРТОГРАФИИ

Действителен: с 02.08.2024 по 26.10.2025

полное наименование должности

инициалы, фамилия

| | | | |
|--------------------------|--|--|--|
| Земельный участок | | | |
| вид объекта недвижимости | | | |

| | | | |
|-----------------------|------------------------------|-------------------|---------------------------|
| Лист № 18 раздела 3.2 | Всего листов раздела 3.2: 44 | Всего разделов: 8 | Всего листов выписки: 125 |
|-----------------------|------------------------------|-------------------|---------------------------|

06.02.2025г. № КУВИ-001/2025-29438467

Кадастровый номер: 78:42:0018306:53

| 1 | 2 | 3 | 4 | 5 |
|-----|----------|-----------|---|---|
| 487 | 71493.46 | 125653.33 | - | - |
| 488 | 71493.48 | 125652.83 | - | - |
| 489 | 71493.5 | 125652.33 | - | - |
| 490 | 71493.53 | 125651.84 | - | - |
| 491 | 71493.55 | 125651.34 | - | - |
| 492 | 71493.57 | 125650.84 | - | - |
| 493 | 71493.59 | 125650.34 | - | - |
| 494 | 71493.61 | 125649.84 | - | - |
| 495 | 71493.63 | 125649.34 | - | - |
| 496 | 71493.65 | 125648.84 | - | - |
| 497 | 71493.67 | 125648.34 | - | - |
| 498 | 71493.68 | 125647.84 | - | - |
| 499 | 71493.7 | 125647.34 | - | - |
| 500 | 71493.71 | 125646.84 | - | - |
| 501 | 71493.73 | 125646.34 | - | - |
| 502 | 71493.74 | 125645.84 | - | - |
| 503 | 71493.76 | 125645.34 | - | - |
| 504 | 71493.77 | 125644.84 | - | - |
| 505 | 71493.78 | 125644.34 | - | - |
| 506 | 71493.79 | 125643.84 | - | - |
| 507 | 71493.8 | 125643.34 | - | - |
| 508 | 71493.81 | 125642.84 | - | - |
| 509 | 71493.82 | 125642.34 | - | - |
| 510 | 71493.83 | 125641.84 | - | - |
| 511 | 71493.83 | 125641.34 | - | - |
| 512 | 71493.84 | 125640.84 | - | - |
| 513 | 71493.85 | 125640.34 | - | - |
| 514 | 71493.85 | 125639.84 | - | - |
| 515 | 71493.85 | 125639.34 | - | - |



ДОКУМЕНТ ПОДПИСАН
ЭЛЕКТРОННОЙ ПОДПИСЬЮ

Сертификат: 009F0BDC181A023B64597F1E2579BEFB50

Владелец: ФЕДЕРАЛЬНАЯ СЛУЖБА ГОСУДАРСТВЕННОЙ

РЕГИСТРАЦИИ, КАДАСТРА И КАРТОГРАФИИ

Действителен: с 02.08.2024 по 26.10.2025

полное наименование должности

инициалы, фамилия

| | | | |
|--------------------------|--|--|--|
| Земельный участок | | | |
| вид объекта недвижимости | | | |

| | | | |
|-----------------------|------------------------------|-------------------|---------------------------|
| Лист № 19 раздела 3.2 | Всего листов раздела 3.2: 44 | Всего разделов: 8 | Всего листов выписки: 125 |
|-----------------------|------------------------------|-------------------|---------------------------|

06.02.2025г. № КУВИ-001/2025-29438467

Кадастровый номер: 78:42:0018306:53

| 1 | 2 | 3 | 4 | 5 |
|-----|----------|-----------|---|---|
| 516 | 71493.86 | 125638.84 | - | - |
| 517 | 71493.86 | 125638.34 | - | - |
| 518 | 71493.86 | 125637.84 | - | - |
| 519 | 71493.86 | 125637.34 | - | - |
| 520 | 71493.86 | 125636.84 | - | - |
| 521 | 71493.86 | 125636.34 | - | - |
| 522 | 71493.86 | 125635.84 | - | - |
| 523 | 71493.86 | 125635.34 | - | - |
| 524 | 71493.86 | 125634.84 | - | - |
| 525 | 71493.85 | 125634.34 | - | - |
| 526 | 71493.85 | 125633.84 | - | - |
| 527 | 71493.85 | 125633.34 | - | - |
| 528 | 71493.84 | 125632.84 | - | - |
| 529 | 71493.83 | 125632.34 | - | - |
| 530 | 71493.83 | 125631.84 | - | - |
| 531 | 71493.82 | 125631.34 | - | - |
| 532 | 71493.81 | 125630.84 | - | - |
| 533 | 71493.8 | 125630.34 | - | - |
| 534 | 71493.79 | 125629.84 | - | - |
| 535 | 71493.78 | 125629.34 | - | - |
| 536 | 71493.77 | 125628.84 | - | - |
| 537 | 71493.76 | 125628.34 | - | - |
| 538 | 71493.74 | 125627.84 | - | - |
| 539 | 71493.73 | 125627.34 | - | - |
| 540 | 71493.71 | 125626.84 | - | - |
| 541 | 71493.7 | 125626.34 | - | - |
| 542 | 71493.68 | 125625.84 | - | - |
| 543 | 71493.67 | 125625.34 | - | - |
| 544 | 71493.65 | 125624.84 | - | - |



ДОКУМЕНТ ПОДПИСАН
ЭЛЕКТРОННОЙ ПОДПИСЬЮ

Сертификат: 009F0BDC181A023B64597F1E2579BEFB50

Владелец: ФЕДЕРАЛЬНАЯ СЛУЖБА ГОСУДАРСТВЕННОЙ

РЕГИСТРАЦИИ, КАДАСТРА И КАРТОГРАФИИ

Действителен: с 02.08.2024 по 26.10.2025

полное наименование должности

инициалы, фамилия

| | | | |
|--------------------------|--|--|--|
| Земельный участок | | | |
| вид объекта недвижимости | | | |

| | | | |
|-----------------------|------------------------------|-------------------|---------------------------|
| Лист № 20 раздела 3.2 | Всего листов раздела 3.2: 44 | Всего разделов: 8 | Всего листов выписки: 125 |
|-----------------------|------------------------------|-------------------|---------------------------|

06.02.2025г. № КУВИ-001/2025-29438467

Кадастровый номер: 78:42:0018306:53

| 1 | 2 | 3 | 4 | 5 |
|-----|----------|-----------|---|---|
| 545 | 71493.63 | 125624.34 | - | - |
| 546 | 71493.61 | 125623.84 | - | - |
| 547 | 71493.59 | 125623.34 | - | - |
| 548 | 71493.57 | 125622.84 | - | - |
| 549 | 71493.55 | 125622.35 | - | - |
| 550 | 71493.53 | 125621.85 | - | - |
| 551 | 71493.5 | 125621.35 | - | - |
| 552 | 71493.48 | 125620.85 | - | - |
| 553 | 71493.46 | 125620.35 | - | - |
| 554 | 71493.43 | 125619.85 | - | - |
| 555 | 71493.4 | 125619.35 | - | - |
| 556 | 71493.38 | 125618.85 | - | - |
| 557 | 71493.35 | 125618.35 | - | - |
| 558 | 71493.32 | 125617.85 | - | - |
| 559 | 71493.29 | 125617.35 | - | - |
| 560 | 71493.26 | 125616.85 | - | - |
| 561 | 71493.23 | 125616.35 | - | - |
| 562 | 71493.2 | 125615.85 | - | - |
| 563 | 71493.17 | 125615.36 | - | - |
| 564 | 71493.14 | 125614.86 | - | - |
| 565 | 71493.1 | 125614.36 | - | - |
| 566 | 71493.07 | 125613.86 | - | - |
| 567 | 71493.03 | 125613.36 | - | - |
| 568 | 71493 | 125612.86 | - | - |
| 569 | 71492.96 | 125612.36 | - | - |
| 570 | 71492.93 | 125611.86 | - | - |
| 571 | 71492.89 | 125611.37 | - | - |
| 572 | 71492.85 | 125610.87 | - | - |
| 573 | 71492.81 | 125610.37 | - | - |



ДОКУМЕНТ ПОДПИСАН
ЭЛЕКТРОННОЙ ПОДПИСЬЮ

Сертификат: 009F0BDC181A023B64597F1E2579BEFB50

Владелец: ФЕДЕРАЛЬНАЯ СЛУЖБА ГОСУДАРСТВЕННОЙ

РЕГИСТРАЦИИ, КАДАСТРА И КАРТОГРАФИИ

Действителен: с 02.08.2024 по 26.10.2025

полное наименование должности

инициалы, фамилия

| | | | |
|--------------------------|--|--|--|
| Земельный участок | | | |
| вид объекта недвижимости | | | |

| | | | |
|-----------------------|------------------------------|-------------------|---------------------------|
| Лист № 21 раздела 3.2 | Всего листов раздела 3.2: 44 | Всего разделов: 8 | Всего листов выписки: 125 |
|-----------------------|------------------------------|-------------------|---------------------------|

06.02.2025г. № КУВИ-001/2025-29438467

Кадастровый номер: 78:42:0018306:53

| 1 | 2 | 3 | 4 | 5 |
|-----|----------|-----------|---|---|
| 574 | 71492.77 | 125609.87 | - | - |
| 575 | 71492.73 | 125609.37 | - | - |
| 576 | 71492.69 | 125608.87 | - | - |
| 577 | 71492.64 | 125608.38 | - | - |
| 578 | 71492.6 | 125607.88 | - | - |
| 579 | 71492.56 | 125607.38 | - | - |
| 580 | 71492.51 | 125606.88 | - | - |
| 581 | 71492.47 | 125606.38 | - | - |
| 582 | 71492.42 | 125605.89 | - | - |
| 583 | 71492.37 | 125605.39 | - | - |
| 584 | 71492.33 | 125604.89 | - | - |
| 585 | 71492.28 | 125604.39 | - | - |
| 586 | 71492.23 | 125603.89 | - | - |
| 587 | 71492.18 | 125603.4 | - | - |
| 588 | 71492.13 | 125602.9 | - | - |
| 589 | 71492.08 | 125602.4 | - | - |
| 590 | 71492.03 | 125601.9 | - | - |
| 591 | 71491.97 | 125601.41 | - | - |
| 592 | 71491.92 | 125600.91 | - | - |
| 593 | 71491.87 | 125600.41 | - | - |
| 594 | 71491.81 | 125599.92 | - | - |
| 595 | 71491.75 | 125599.42 | - | - |
| 596 | 71491.7 | 125598.92 | - | - |
| 597 | 71491.64 | 125598.43 | - | - |
| 598 | 71491.58 | 125597.93 | - | - |
| 599 | 71491.52 | 125597.43 | - | - |
| 600 | 71491.46 | 125596.94 | - | - |
| 601 | 71491.4 | 125596.44 | - | - |
| 602 | 71491.34 | 125595.94 | - | - |



ДОКУМЕНТ ПОДПИСАН
ЭЛЕКТРОННОЙ ПОДПИСЬЮ

Сертификат: 009F0BDC181A023B64597F1E2579BEFB50

Владелец: ФЕДЕРАЛЬНАЯ СЛУЖБА ГОСУДАРСТВЕННОЙ

РЕГИСТРАЦИИ, КАДАСТРА И КАРТОГРАФИИ

Действителен: с 02.08.2024 по 26.10.2025

полное наименование должности

инициалы, фамилия

| | | | |
|--------------------------|--|--|--|
| Земельный участок | | | |
| вид объекта недвижимости | | | |

| | | | |
|-----------------------|------------------------------|-------------------|---------------------------|
| Лист № 22 раздела 3.2 | Всего листов раздела 3.2: 44 | Всего разделов: 8 | Всего листов выписки: 125 |
|-----------------------|------------------------------|-------------------|---------------------------|

06.02.2025г. № КУВИ-001/2025-29438467

Кадастровый номер: 78:42:0018306:53

| 1 | 2 | 3 | 4 | 5 |
|-----|----------|-----------|---|---|
| 603 | 71491.28 | 125595.45 | - | - |
| 604 | 71491.22 | 125594.95 | - | - |
| 605 | 71491.15 | 125594.46 | - | - |
| 606 | 71491.09 | 125593.96 | - | - |
| 607 | 71491.03 | 125593.46 | - | - |
| 608 | 71490.96 | 125592.97 | - | - |
| 609 | 71490.89 | 125592.47 | - | - |
| 610 | 71490.83 | 125591.98 | - | - |
| 611 | 71490.76 | 125591.48 | - | - |
| 612 | 71490.69 | 125590.99 | - | - |
| 613 | 71490.62 | 125590.49 | - | - |
| 614 | 71490.55 | 125590 | - | - |
| 615 | 71490.48 | 125589.5 | - | - |
| 616 | 71490.41 | 125589.01 | - | - |
| 617 | 71490.34 | 125588.51 | - | - |
| 618 | 71490.26 | 125588.02 | - | - |
| 619 | 71490.19 | 125587.52 | - | - |
| 620 | 71490.12 | 125587.03 | - | - |
| 621 | 71490.04 | 125586.53 | - | - |
| 622 | 71489.97 | 125586.04 | - | - |
| 623 | 71489.89 | 125585.55 | - | - |
| 624 | 71489.81 | 125585.05 | - | - |
| 625 | 71489.73 | 125584.56 | - | - |
| 626 | 71489.65 | 125584.06 | - | - |
| 627 | 71489.57 | 125583.57 | - | - |
| 628 | 71489.49 | 125583.08 | - | - |
| 629 | 71489.41 | 125582.58 | - | - |
| 630 | 71489.33 | 125582.09 | - | - |
| 631 | 71489.25 | 125581.6 | - | - |



ДОКУМЕНТ ПОДПИСАН
ЭЛЕКТРОННОЙ ПОДПИСЬЮ

Сертификат: 009F0BDC181A023B64597F1E2579BEFB50

Владелец: ФЕДЕРАЛЬНАЯ СЛУЖБА ГОСУДАРСТВЕННОЙ

РЕГИСТРАЦИИ, КАДАСТРА И КАРТОГРАФИИ

Действителен: с 02.08.2024 по 26.10.2025

полное наименование должности

инициалы, фамилия

| | | | |
|--------------------------|--|--|--|
| Земельный участок | | | |
| вид объекта недвижимости | | | |

| | | | |
|-----------------------|------------------------------|-------------------|---------------------------|
| Лист № 23 раздела 3.2 | Всего листов раздела 3.2: 44 | Всего разделов: 8 | Всего листов выписки: 125 |
|-----------------------|------------------------------|-------------------|---------------------------|

06.02.2025г. № КУВИ-001/2025-29438467

Кадастровый номер: 78:42:0018306:53

| 1 | 2 | 3 | 4 | 5 |
|-----|----------|-----------|---|---|
| 632 | 71489.17 | 125581.1 | - | - |
| 633 | 71489.08 | 125580.61 | - | - |
| 634 | 71489 | 125580.12 | - | - |
| 635 | 71488.91 | 125579.63 | - | - |
| 636 | 71488.82 | 125579.13 | - | - |
| 637 | 71488.74 | 125578.64 | - | - |
| 638 | 71488.65 | 125578.15 | - | - |
| 639 | 71488.56 | 125577.66 | - | - |
| 640 | 71488.47 | 125577.16 | - | - |
| 641 | 71488.38 | 125576.67 | - | - |
| 642 | 71488.29 | 125576.18 | - | - |
| 643 | 71488.2 | 125575.69 | - | - |
| 644 | 71488.11 | 125575.2 | - | - |
| 645 | 71488.02 | 125574.71 | - | - |
| 646 | 71487.92 | 125574.22 | - | - |
| 647 | 71487.83 | 125573.72 | - | - |
| 648 | 71487.73 | 125573.23 | - | - |
| 649 | 71487.64 | 125572.74 | - | - |
| 650 | 71487.54 | 125572.25 | - | - |
| 651 | 71487.44 | 125571.76 | - | - |
| 652 | 71487.34 | 125571.27 | - | - |
| 653 | 71487.25 | 125570.78 | - | - |
| 654 | 71487.15 | 125570.29 | - | - |
| 655 | 71487.05 | 125569.8 | - | - |
| 656 | 71486.94 | 125569.31 | - | - |
| 657 | 71486.84 | 125568.82 | - | - |
| 658 | 71486.74 | 125568.33 | - | - |
| 659 | 71486.64 | 125567.84 | - | - |
| 660 | 71486.53 | 125567.36 | - | - |



ДОКУМЕНТ ПОДПИСАН
ЭЛЕКТРОННОЙ ПОДПИСЬЮ

Сертификат: 009F0BDC181A023B64597F1E2579BEFB50

Владелец: ФЕДЕРАЛЬНАЯ СЛУЖБА ГОСУДАРСТВЕННОЙ

РЕГИСТРАЦИИ, КАДАСТРА И КАРТОГРАФИИ

Действителен: с 02.08.2024 по 26.10.2025

полное наименование должности

инициалы, фамилия

| | | | |
|--------------------------|--|--|--|
| Земельный участок | | | |
| вид объекта недвижимости | | | |

| | | | |
|-----------------------|------------------------------|-------------------|---------------------------|
| Лист № 24 раздела 3.2 | Всего листов раздела 3.2: 44 | Всего разделов: 8 | Всего листов выписки: 125 |
|-----------------------|------------------------------|-------------------|---------------------------|

06.02.2025г. № КУВИ-001/2025-29438467

Кадастровый номер: 78:42:0018306:53

| 1 | 2 | 3 | 4 | 5 |
|-----|----------|-----------|---|---|
| 661 | 71486.43 | 125566.87 | - | - |
| 662 | 71486.32 | 125566.38 | - | - |
| 663 | 71486.22 | 125565.89 | - | - |
| 664 | 71486.11 | 125565.4 | - | - |
| 665 | 71486 | 125564.91 | - | - |
| 666 | 71485.89 | 125564.42 | - | - |
| 667 | 71485.78 | 125563.94 | - | - |
| 668 | 71485.67 | 125563.45 | - | - |
| 669 | 71485.56 | 125562.96 | - | - |
| 670 | 71485.45 | 125562.47 | - | - |
| 671 | 71485.34 | 125561.99 | - | - |
| 672 | 71485.23 | 125561.5 | - | - |
| 673 | 71485.11 | 125561.01 | - | - |
| 674 | 71485 | 125560.52 | - | - |
| 675 | 71484.89 | 125560.04 | - | - |
| 676 | 71484.77 | 125559.55 | - | - |
| 677 | 71484.65 | 125559.07 | - | - |
| 678 | 71484.54 | 125558.58 | - | - |
| 679 | 71484.42 | 125558.09 | - | - |
| 680 | 71484.3 | 125557.61 | - | - |
| 681 | 71484.18 | 125557.12 | - | - |
| 682 | 71484.06 | 125556.64 | - | - |
| 683 | 71483.94 | 125556.15 | - | - |
| 684 | 71483.82 | 125555.67 | - | - |
| 685 | 71483.7 | 125555.18 | - | - |
| 686 | 71483.57 | 125554.7 | - | - |
| 687 | 71483.45 | 125554.21 | - | - |
| 688 | 71483.32 | 125553.73 | - | - |
| 689 | 71483.2 | 125553.24 | - | - |



ДОКУМЕНТ ПОДПИСАН
ЭЛЕКТРОННОЙ ПОДПИСЬЮ

Сертификат: 009F0BDC181A023B64597F1E2579BEFB50

Владелец: ФЕДЕРАЛЬНАЯ СЛУЖБА ГОСУДАРСТВЕННОЙ

РЕГИСТРАЦИИ, КАДАСТРА И КАРТОГРАФИИ

Действителен: с 02.08.2024 по 26.10.2025

полное наименование должности

инициалы, фамилия

| | | | |
|--------------------------|--|--|--|
| Земельный участок | | | |
| вид объекта недвижимости | | | |

| | | | |
|-----------------------|------------------------------|-------------------|---------------------------|
| Лист № 25 раздела 3.2 | Всего листов раздела 3.2: 44 | Всего разделов: 8 | Всего листов выписки: 125 |
|-----------------------|------------------------------|-------------------|---------------------------|

06.02.2025г. № КУВИ-001/2025-29438467

Кадастровый номер: 78:42:0018306:53

| 1 | 2 | 3 | 4 | 5 |
|-----|----------|-----------|---|---|
| 690 | 71483.07 | 125552.76 | - | - |
| 691 | 71482.95 | 125552.28 | - | - |
| 692 | 71482.82 | 125551.79 | - | - |
| 693 | 71482.69 | 125551.31 | - | - |
| 694 | 71482.56 | 125550.83 | - | - |
| 695 | 71482.43 | 125550.34 | - | - |
| 696 | 71482.3 | 125549.86 | - | - |
| 697 | 71482.17 | 125549.38 | - | - |
| 698 | 71482.04 | 125548.9 | - | - |
| 699 | 71481.91 | 125548.41 | - | - |
| 700 | 71481.77 | 125547.93 | - | - |
| 701 | 71481.64 | 125547.45 | - | - |
| 702 | 71481.51 | 125546.97 | - | - |
| 703 | 71481.37 | 125546.49 | - | - |
| 704 | 71481.23 | 125546.01 | - | - |
| 705 | 71481.1 | 125545.53 | - | - |
| 706 | 71480.96 | 125545.04 | - | - |
| 707 | 71480.82 | 125544.56 | - | - |
| 708 | 71480.68 | 125544.08 | - | - |
| 709 | 71480.54 | 125543.6 | - | - |
| 710 | 71480.4 | 125543.12 | - | - |
| 711 | 71480.26 | 125542.64 | - | - |
| 712 | 71480.12 | 125542.16 | - | - |
| 713 | 71479.98 | 125541.69 | - | - |
| 714 | 71479.83 | 125541.21 | - | - |
| 715 | 71479.69 | 125540.73 | - | - |
| 716 | 71479.55 | 125540.25 | - | - |
| 717 | 71479.4 | 125539.77 | - | - |
| 718 | 71479.25 | 125539.29 | - | - |



ДОКУМЕНТ ПОДПИСАН
ЭЛЕКТРОННОЙ ПОДПИСЬЮ

Сертификат: 009F0BDC181A023B64597F1E2579BEFB50

Владелец: ФЕДЕРАЛЬНАЯ СЛУЖБА ГОСУДАРСТВЕННОЙ

РЕГИСТРАЦИИ, КАДАСТРА И КАРТОГРАФИИ

Действителен: с 02.08.2024 по 26.10.2025

полное наименование должности

инициалы, фамилия

| | | | |
|--------------------------|--|--|--|
| Земельный участок | | | |
| вид объекта недвижимости | | | |

| | | | |
|-----------------------|------------------------------|-------------------|---------------------------|
| Лист № 26 раздела 3.2 | Всего листов раздела 3.2: 44 | Всего разделов: 8 | Всего листов выписки: 125 |
|-----------------------|------------------------------|-------------------|---------------------------|

06.02.2025г. № КУВИ-001/2025-29438467

Кадастровый номер: 78:42:0018306:53

| 1 | 2 | 3 | 4 | 5 |
|-----|----------|-----------|---|---|
| 719 | 71479.11 | 125538.81 | - | - |
| 720 | 71478.96 | 125538.34 | - | - |
| 721 | 71478.81 | 125537.86 | - | - |
| 722 | 71478.66 | 125537.38 | - | - |
| 723 | 71478.51 | 125536.91 | - | - |
| 724 | 71478.36 | 125536.43 | - | - |
| 725 | 71478.21 | 125535.95 | - | - |
| 726 | 71478.06 | 125535.48 | - | - |
| 727 | 71477.91 | 125535 | - | - |
| 728 | 71477.75 | 125534.52 | - | - |
| 729 | 71477.6 | 125534.05 | - | - |
| 730 | 71477.45 | 125533.57 | - | - |
| 731 | 71477.29 | 125533.1 | - | - |
| 732 | 71477.13 | 125532.62 | - | - |
| 733 | 71476.98 | 125532.15 | - | - |
| 734 | 71476.82 | 125531.67 | - | - |
| 735 | 71476.66 | 125531.2 | - | - |
| 736 | 71476.5 | 125530.72 | - | - |
| 737 | 71476.34 | 125530.25 | - | - |
| 738 | 71476.18 | 125529.78 | - | - |
| 739 | 71476.02 | 125529.3 | - | - |
| 740 | 71475.86 | 125528.83 | - | - |
| 741 | 71475.7 | 125528.36 | - | - |
| 742 | 71475.53 | 125527.88 | - | - |
| 743 | 71475.37 | 125527.41 | - | - |
| 744 | 71475.2 | 125526.94 | - | - |
| 745 | 71475.04 | 125526.47 | - | - |
| 746 | 71474.87 | 125526 | - | - |
| 747 | 71474.71 | 125525.53 | - | - |



ДОКУМЕНТ ПОДПИСАН
ЭЛЕКТРОННОЙ ПОДПИСЬЮ

Сертификат: 009F0BDC181A023B64597F1E2579BEFB50

Владелец: ФЕДЕРАЛЬНАЯ СЛУЖБА ГОСУДАРСТВЕННОЙ

РЕГИСТРАЦИИ, КАДАСТРА И КАРТОГРАФИИ

Действителен: с 02.08.2024 по 26.10.2025

полное наименование должности

инициалы, фамилия

| | | | |
|--------------------------|--|--|--|
| Земельный участок | | | |
| вид объекта недвижимости | | | |

| | | | |
|-----------------------|------------------------------|-------------------|---------------------------|
| Лист № 27 раздела 3.2 | Всего листов раздела 3.2: 44 | Всего разделов: 8 | Всего листов выписки: 125 |
|-----------------------|------------------------------|-------------------|---------------------------|

06.02.2025г. № КУВИ-001/2025-29438467

Кадастровый номер: 78:42:0018306:53

| 1 | 2 | 3 | 4 | 5 |
|-----|----------|-----------|---|---|
| 748 | 71474.54 | 125525.05 | - | - |
| 749 | 71474.37 | 125524.58 | - | - |
| 750 | 71474.2 | 125524.11 | - | - |
| 751 | 71474.03 | 125523.64 | - | - |
| 752 | 71473.86 | 125523.17 | - | - |
| 753 | 71473.69 | 125522.7 | - | - |
| 754 | 71473.52 | 125522.23 | - | - |
| 755 | 71473.35 | 125521.76 | - | - |
| 756 | 71473.17 | 125521.29 | - | - |
| 757 | 71473 | 125520.83 | - | - |
| 758 | 71472.83 | 125520.36 | - | - |
| 759 | 71472.65 | 125519.89 | - | - |
| 760 | 71472.47 | 125519.42 | - | - |
| 761 | 71472.3 | 125518.95 | - | - |
| 762 | 71472.12 | 125518.49 | - | - |
| 763 | 71471.94 | 125518.02 | - | - |
| 764 | 71471.76 | 125517.55 | - | - |
| 765 | 71471.58 | 125517.09 | - | - |
| 766 | 71471.4 | 125516.62 | - | - |
| 767 | 71471.22 | 125516.15 | - | - |
| 768 | 71471.04 | 125515.69 | - | - |
| 769 | 71470.86 | 125515.22 | - | - |
| 770 | 71470.68 | 125514.76 | - | - |
| 771 | 71470.49 | 125514.29 | - | - |
| 772 | 71470.31 | 125513.83 | - | - |
| 773 | 71470.12 | 125513.36 | - | - |
| 774 | 71469.94 | 125512.9 | - | - |
| 775 | 71469.75 | 125512.43 | - | - |
| 776 | 71469.56 | 125511.97 | - | - |



ДОКУМЕНТ ПОДПИСАН
ЭЛЕКТРОННОЙ ПОДПИСЬЮ

Сертификат: 009F0BDC181A023B64597F1E2579BEFB50

Владелец: ФЕДЕРАЛЬНАЯ СЛУЖБА ГОСУДАРСТВЕННОЙ

РЕГИСТРАЦИИ, КАДАСТРА И КАРТОГРАФИИ

Действителен: с 02.08.2024 по 26.10.2025

полное наименование должности

инициалы, фамилия

| | | | |
|--------------------------|--|--|--|
| Земельный участок | | | |
| вид объекта недвижимости | | | |

| | | | |
|-----------------------|------------------------------|-------------------|---------------------------|
| Лист № 28 раздела 3.2 | Всего листов раздела 3.2: 44 | Всего разделов: 8 | Всего листов выписки: 125 |
|-----------------------|------------------------------|-------------------|---------------------------|

06.02.2025г. № КУВИ-001/2025-29438467

Кадастровый номер: 78:42:0018306:53

| 1 | 2 | 3 | 4 | 5 |
|-----|----------|-----------|---|---|
| 777 | 71469.38 | 125511.51 | - | - |
| 778 | 71469.19 | 125511.04 | - | - |
| 779 | 71469 | 125510.58 | - | - |
| 780 | 71468.81 | 125510.12 | - | - |
| 781 | 71468.62 | 125509.66 | - | - |
| 782 | 71468.43 | 125509.19 | - | - |
| 783 | 71468.23 | 125508.73 | - | - |
| 784 | 71468.04 | 125508.27 | - | - |
| 785 | 71467.85 | 125507.81 | - | - |
| 786 | 71467.65 | 125507.35 | - | - |
| 787 | 71467.46 | 125506.89 | - | - |
| 788 | 71467.26 | 125506.43 | - | - |
| 789 | 71467.07 | 125505.97 | - | - |
| 790 | 71466.87 | 125505.51 | - | - |
| 791 | 71466.67 | 125505.05 | - | - |
| 792 | 71466.47 | 125504.59 | - | - |
| 793 | 71466.28 | 125504.13 | - | - |
| 794 | 71466.08 | 125503.67 | - | - |
| 795 | 71465.88 | 125503.21 | - | - |
| 796 | 71465.67 | 125502.76 | - | - |
| 797 | 71465.47 | 125502.3 | - | - |
| 798 | 71465.27 | 125501.84 | - | - |
| 799 | 71465.07 | 125501.39 | - | - |
| 800 | 71464.86 | 125500.93 | - | - |
| 801 | 71464.66 | 125500.47 | - | - |
| 802 | 71464.45 | 125500.02 | - | - |
| 803 | 71464.25 | 125499.56 | - | - |
| 804 | 71464.04 | 125499.11 | - | - |
| 805 | 71463.84 | 125498.65 | - | - |



ДОКУМЕНТ ПОДПИСАН
ЭЛЕКТРОННОЙ ПОДПИСЬЮ

Сертификат: 009F0BDC181A023B64597F1E2579BEFB50

Владелец: ФЕДЕРАЛЬНАЯ СЛУЖБА ГОСУДАРСТВЕННОЙ

РЕГИСТРАЦИИ, КАДАСТРА И КАРТОГРАФИИ

Действителен: с 02.08.2024 по 26.10.2025

полное наименование должности

инициалы, фамилия

| | | | |
|--------------------------|--|--|--|
| Земельный участок | | | |
| вид объекта недвижимости | | | |

| | | | |
|-----------------------|------------------------------|-------------------|---------------------------|
| Лист № 29 раздела 3.2 | Всего листов раздела 3.2: 44 | Всего разделов: 8 | Всего листов выписки: 125 |
|-----------------------|------------------------------|-------------------|---------------------------|

06.02.2025г. № КУВИ-001/2025-29438467

Кадастровый номер: 78:42:0018306:53

| 1 | 2 | 3 | 4 | 5 |
|-----|----------|-----------|---|---|
| 806 | 71463.63 | 125498.2 | - | - |
| 807 | 71463.42 | 125497.74 | - | - |
| 808 | 71463.21 | 125497.29 | - | - |
| 809 | 71463 | 125496.83 | - | - |
| 810 | 71462.79 | 125496.38 | - | - |
| 811 | 71462.58 | 125495.93 | - | - |
| 812 | 71462.37 | 125495.47 | - | - |
| 813 | 71462.15 | 125495.02 | - | - |
| 814 | 71461.94 | 125494.57 | - | - |
| 815 | 71461.73 | 125494.12 | - | - |
| 816 | 71461.51 | 125493.67 | - | - |
| 817 | 71461.3 | 125493.21 | - | - |
| 818 | 71461.08 | 125492.76 | - | - |
| 819 | 71460.86 | 125492.31 | - | - |
| 820 | 71460.65 | 125491.86 | - | - |
| 821 | 71460.43 | 125491.41 | - | - |
| 822 | 71460.21 | 125490.96 | - | - |
| 823 | 71459.99 | 125490.51 | - | - |
| 824 | 71459.77 | 125490.06 | - | - |
| 825 | 71459.55 | 125489.62 | - | - |
| 826 | 71459.33 | 125489.17 | - | - |
| 827 | 71459.11 | 125488.72 | - | - |
| 828 | 71458.88 | 125488.27 | - | - |
| 829 | 71458.66 | 125487.82 | - | - |
| 830 | 71458.44 | 125487.38 | - | - |
| 831 | 71458.21 | 125486.93 | - | - |
| 832 | 71457.99 | 125486.48 | - | - |
| 833 | 71457.76 | 125486.04 | - | - |
| 834 | 71457.53 | 125485.59 | - | - |



ДОКУМЕНТ ПОДПИСАН
ЭЛЕКТРОННОЙ ПОДПИСЬЮ

Сертификат: 009F0BDC181A023B64597F1E2579BEFB50

Владелец: ФЕДЕРАЛЬНАЯ СЛУЖБА ГОСУДАРСТВЕННОЙ

РЕГИСТРАЦИИ, КАДАСТРА И КАРТОГРАФИИ

Действителен: с 02.08.2024 по 26.10.2025

полное наименование должности

инициалы, фамилия

| | | | |
|--------------------------|--|--|--|
| Земельный участок | | | |
| вид объекта недвижимости | | | |

| | | | |
|-----------------------|------------------------------|-------------------|---------------------------|
| Лист № 30 раздела 3.2 | Всего листов раздела 3.2: 44 | Всего разделов: 8 | Всего листов выписки: 125 |
|-----------------------|------------------------------|-------------------|---------------------------|

06.02.2025г. № КУВИ-001/2025-29438467

Кадастровый номер: 78:42:0018306:53

| 1 | 2 | 3 | 4 | 5 |
|-----|----------|-----------|---|---|
| 835 | 71457.31 | 125485.15 | - | - |
| 836 | 71457.08 | 125484.7 | - | - |
| 837 | 71456.85 | 125484.26 | - | - |
| 838 | 71456.62 | 125483.81 | - | - |
| 839 | 71456.39 | 125483.37 | - | - |
| 840 | 71456.16 | 125482.93 | - | - |
| 841 | 71455.93 | 125482.48 | - | - |
| 842 | 71455.69 | 125482.04 | - | - |
| 843 | 71455.46 | 125481.6 | - | - |
| 844 | 71455.23 | 125481.16 | - | - |
| 845 | 71454.99 | 125480.71 | - | - |
| 846 | 71454.76 | 125480.27 | - | - |
| 847 | 71454.52 | 125479.83 | - | - |
| 848 | 71454.29 | 125479.39 | - | - |
| 849 | 71454.05 | 125478.95 | - | - |
| 850 | 71453.81 | 125478.51 | - | - |
| 851 | 71453.58 | 125478.07 | - | - |
| 852 | 71453.34 | 125477.63 | - | - |
| 853 | 71453.1 | 125477.19 | - | - |
| 854 | 71452.86 | 125476.75 | - | - |
| 855 | 71452.62 | 125476.32 | - | - |
| 856 | 71452.38 | 125475.88 | - | - |
| 857 | 71452.13 | 125475.44 | - | - |
| 858 | 71451.89 | 125475 | - | - |
| 859 | 71451.65 | 125474.57 | - | - |
| 860 | 71451.4 | 125474.13 | - | - |
| 861 | 71451.16 | 125473.69 | - | - |
| 862 | 71450.91 | 125473.26 | - | - |
| 863 | 71450.67 | 125472.82 | - | - |



ДОКУМЕНТ ПОДПИСАН
ЭЛЕКТРОННОЙ ПОДПИСЬЮ

Сертификат: 009F0BDC181A023B64597F1E2579BEFB50

Владелец: ФЕДЕРАЛЬНАЯ СЛУЖБА ГОСУДАРСТВЕННОЙ

РЕГИСТРАЦИИ, КАДАСТРА И КАРТОГРАФИИ

Действителен: с 02.08.2024 по 26.10.2025

полное наименование должности

инициалы, фамилия

| | | | |
|--------------------------|--|--|--|
| Земельный участок | | | |
| вид объекта недвижимости | | | |

| | | | |
|-----------------------|------------------------------|-------------------|---------------------------|
| Лист № 31 раздела 3.2 | Всего листов раздела 3.2: 44 | Всего разделов: 8 | Всего листов выписки: 125 |
|-----------------------|------------------------------|-------------------|---------------------------|

06.02.2025г. № КУВИ-001/2025-29438467

Кадастровый номер: 78:42:0018306:53

| 1 | 2 | 3 | 4 | 5 |
|-----|----------|-----------|---|---|
| 864 | 71450.42 | 125472.39 | - | - |
| 865 | 71450.17 | 125471.95 | - | - |
| 866 | 71449.93 | 125471.52 | - | - |
| 867 | 71449.68 | 125471.08 | - | - |
| 868 | 71449.43 | 125470.65 | - | - |
| 869 | 71449.18 | 125470.22 | - | - |
| 870 | 71448.93 | 125469.79 | - | - |
| 871 | 71448.68 | 125469.35 | - | - |
| 872 | 71448.42 | 125468.92 | - | - |
| 873 | 71448.17 | 125468.49 | - | - |
| 874 | 71447.92 | 125468.06 | - | - |
| 875 | 71447.67 | 125467.63 | - | - |
| 876 | 71447.41 | 125467.2 | - | - |
| 877 | 71447.16 | 125466.77 | - | - |
| 878 | 71446.9 | 125466.34 | - | - |
| 879 | 71446.64 | 125465.91 | - | - |
| 880 | 71446.39 | 125465.48 | - | - |
| 881 | 71446.13 | 125465.05 | - | - |
| 882 | 71445.87 | 125464.62 | - | - |
| 883 | 71445.61 | 125464.19 | - | - |
| 884 | 71445.35 | 125463.77 | - | - |
| 885 | 71445.09 | 125463.34 | - | - |
| 886 | 71444.83 | 125462.91 | - | - |
| 887 | 71444.57 | 125462.49 | - | - |
| 888 | 71444.31 | 125462.06 | - | - |
| 889 | 71444.05 | 125461.64 | - | - |
| 890 | 71443.78 | 125461.21 | - | - |
| 891 | 71443.52 | 125460.79 | - | - |
| 892 | 71443.25 | 125460.36 | - | - |



ДОКУМЕНТ ПОДПИСАН
ЭЛЕКТРОННОЙ ПОДПИСЬЮ

Сертификат: 009F0BDC181A023B64597F1E2579BEFB50

Владелец: ФЕДЕРАЛЬНАЯ СЛУЖБА ГОСУДАРСТВЕННОЙ

РЕГИСТРАЦИИ, КАДАСТРА И КАРТОГРАФИИ

Действителен: с 02.08.2024 по 26.10.2025

полное наименование должности

инициалы, фамилия

| | | | |
|--------------------------|--|--|--|
| Земельный участок | | | |
| вид объекта недвижимости | | | |

| | | | |
|-----------------------|------------------------------|-------------------|---------------------------|
| Лист № 32 раздела 3.2 | Всего листов раздела 3.2: 44 | Всего разделов: 8 | Всего листов выписки: 125 |
|-----------------------|------------------------------|-------------------|---------------------------|

06.02.2025г. № КУВИ-001/2025-29438467

Кадастровый номер: 78:42:0018306:53

| 1 | 2 | 3 | 4 | 5 |
|-----|----------|-----------|---|---|
| 893 | 71442.99 | 125459.94 | - | - |
| 894 | 71442.72 | 125459.52 | - | - |
| 895 | 71442.46 | 125459.09 | - | - |
| 896 | 71442.19 | 125458.67 | - | - |
| 897 | 71441.92 | 125458.25 | - | - |
| 898 | 71441.65 | 125457.83 | - | - |
| 899 | 71441.38 | 125457.4 | - | - |
| 900 | 71441.11 | 125456.98 | - | - |
| 901 | 71440.84 | 125456.56 | - | - |
| 902 | 71440.57 | 125456.14 | - | - |
| 903 | 71440.3 | 125455.72 | - | - |
| 904 | 71440.03 | 125455.3 | - | - |
| 905 | 71439.76 | 125454.88 | - | - |
| 906 | 71439.48 | 125454.47 | - | - |
| 907 | 71439.21 | 125454.05 | - | - |
| 908 | 71438.93 | 125453.63 | - | - |
| 909 | 71438.66 | 125453.21 | - | - |
| 910 | 71438.38 | 125452.8 | - | - |
| 911 | 71438.1 | 125452.38 | - | - |
| 912 | 71437.83 | 125451.96 | - | - |
| 913 | 71437.55 | 125451.55 | - | - |
| 914 | 71437.27 | 125451.13 | - | - |
| 915 | 71436.99 | 125450.72 | - | - |
| 916 | 71436.71 | 125450.3 | - | - |
| 917 | 71436.43 | 125449.89 | - | - |
| 918 | 71436.15 | 125449.48 | - | - |
| 919 | 71435.87 | 125449.06 | - | - |
| 920 | 71435.59 | 125448.65 | - | - |
| 921 | 71435.3 | 125448.24 | - | - |



ДОКУМЕНТ ПОДПИСАН
ЭЛЕКТРОННОЙ ПОДПИСЬЮ

Сертификат: 009F0BDC181A023B64597F1E2579BEFB50

Владелец: ФЕДЕРАЛЬНАЯ СЛУЖБА ГОСУДАРСТВЕННОЙ

РЕГИСТРАЦИИ, КАДАСТРА И КАРТОГРАФИИ

Действителен: с 02.08.2024 по 26.10.2025

полное наименование должности

инициалы, фамилия

| | | | |
|--------------------------|--|--|--|
| Земельный участок | | | |
| вид объекта недвижимости | | | |

| | | | |
|-----------------------|------------------------------|-------------------|---------------------------|
| Лист № 33 раздела 3.2 | Всего листов раздела 3.2: 44 | Всего разделов: 8 | Всего листов выписки: 125 |
|-----------------------|------------------------------|-------------------|---------------------------|

06.02.2025г. № КУВИ-001/2025-29438467

Кадастровый номер: 78:42:0018306:53

| 1 | 2 | 3 | 4 | 5 |
|-----|----------|-----------|---|---|
| 922 | 71435.02 | 125447.83 | - | - |
| 923 | 71434.74 | 125447.41 | - | - |
| 924 | 71434.45 | 125447 | - | - |
| 925 | 71434.17 | 125446.59 | - | - |
| 926 | 71433.88 | 125446.18 | - | - |
| 927 | 71433.59 | 125445.77 | - | - |
| 928 | 71433.31 | 125445.36 | - | - |
| 929 | 71433.02 | 125444.95 | - | - |
| 930 | 71432.73 | 125444.55 | - | - |
| 931 | 71432.44 | 125444.14 | - | - |
| 932 | 71432.15 | 125443.73 | - | - |
| 933 | 71431.86 | 125443.32 | - | - |
| 934 | 71431.57 | 125442.92 | - | - |
| 935 | 71431.28 | 125442.51 | - | - |
| 936 | 71430.99 | 125442.1 | - | - |
| 937 | 71430.69 | 125441.7 | - | - |
| 938 | 71430.4 | 125441.29 | - | - |
| 939 | 71430.11 | 125440.89 | - | - |
| 940 | 71429.81 | 125440.49 | - | - |
| 941 | 71429.52 | 125440.08 | - | - |
| 942 | 71429.22 | 125439.68 | - | - |
| 943 | 71428.93 | 125439.28 | - | - |
| 944 | 71428.63 | 125438.87 | - | - |
| 945 | 71428.33 | 125438.47 | - | - |
| 946 | 71428.03 | 125438.07 | - | - |
| 947 | 71427.73 | 125437.67 | - | - |
| 948 | 71427.43 | 125437.27 | - | - |
| 949 | 71427.13 | 125436.87 | - | - |
| 950 | 71426.83 | 125436.47 | - | - |



ДОКУМЕНТ ПОДПИСАН
ЭЛЕКТРОННОЙ ПОДПИСЬЮ

Сертификат: 009F0BDC181A023B64597F1E2579BEFB50

Владелец: ФЕДЕРАЛЬНАЯ СЛУЖБА ГОСУДАРСТВЕННОЙ

РЕГИСТРАЦИИ, КАДАСТРА И КАРТОГРАФИИ

Действителен: с 02.08.2024 по 26.10.2025

полное наименование должности

инициалы, фамилия

| | | | |
|--------------------------|--|--|--|
| Земельный участок | | | |
| вид объекта недвижимости | | | |

| | | | |
|-----------------------|------------------------------|-------------------|---------------------------|
| Лист № 34 раздела 3.2 | Всего листов раздела 3.2: 44 | Всего разделов: 8 | Всего листов выписки: 125 |
|-----------------------|------------------------------|-------------------|---------------------------|

06.02.2025г. № КУВИ-001/2025-29438467

Кадастровый номер: 78:42:0018306:53

| 1 | 2 | 3 | 4 | 5 |
|-----|----------|-----------|---|---|
| 951 | 71426.53 | 125436.07 | - | - |
| 952 | 71426.23 | 125435.67 | - | - |
| 953 | 71425.93 | 125435.27 | - | - |
| 954 | 71425.63 | 125434.88 | - | - |
| 955 | 71425.32 | 125434.48 | - | - |
| 956 | 71425.02 | 125434.08 | - | - |
| 957 | 71424.71 | 125433.69 | - | - |
| 958 | 71424.41 | 125433.29 | - | - |
| 959 | 71424.1 | 125432.89 | - | - |
| 960 | 71423.8 | 125432.5 | - | - |
| 961 | 71423.49 | 125432.1 | - | - |
| 962 | 71423.18 | 125431.71 | - | - |
| 963 | 71422.87 | 125431.32 | - | - |
| 964 | 71422.56 | 125430.92 | - | - |
| 965 | 71422.25 | 125430.53 | - | - |
| 966 | 71421.94 | 125430.14 | - | - |
| 967 | 71421.63 | 125429.75 | - | - |
| 968 | 71421.32 | 125429.36 | - | - |
| 969 | 71421.01 | 125428.96 | - | - |
| 970 | 71420.7 | 125428.57 | - | - |
| 971 | 71420.39 | 125428.18 | - | - |
| 972 | 71420.07 | 125427.79 | - | - |
| 973 | 71419.76 | 125427.41 | - | - |
| 974 | 71419.44 | 125427.02 | - | - |
| 975 | 71419.13 | 125426.63 | - | - |
| 976 | 71418.81 | 125426.24 | - | - |
| 977 | 71418.49 | 125425.85 | - | - |
| 978 | 71418.18 | 125425.47 | - | - |
| 979 | 71417.86 | 125425.08 | - | - |



ДОКУМЕНТ ПОДПИСАН
ЭЛЕКТРОННОЙ ПОДПИСЬЮ

Сертификат: 009F0BDC181A023B64597F1E2579BEFB50

Владелец: ФЕДЕРАЛЬНАЯ СЛУЖБА ГОСУДАРСТВЕННОЙ

РЕГИСТРАЦИИ, КАДАСТРА И КАРТОГРАФИИ

Действителен: с 02.08.2024 по 26.10.2025

полное наименование должности

инициалы, фамилия

| | | | |
|--------------------------|--|--|--|
| Земельный участок | | | |
| вид объекта недвижимости | | | |

| | | | |
|-----------------------|------------------------------|-------------------|---------------------------|
| Лист № 35 раздела 3.2 | Всего листов раздела 3.2: 44 | Всего разделов: 8 | Всего листов выписки: 125 |
|-----------------------|------------------------------|-------------------|---------------------------|

06.02.2025г. № КУВИ-001/2025-29438467

Кадастровый номер: 78:42:0018306:53

| 1 | 2 | 3 | 4 | 5 |
|------|----------|-----------|---|---|
| 980 | 71417.54 | 125424.7 | - | - |
| 981 | 71417.22 | 125424.31 | - | - |
| 982 | 71416.9 | 125423.93 | - | - |
| 983 | 71416.58 | 125423.54 | - | - |
| 984 | 71416.26 | 125423.16 | - | - |
| 985 | 71415.94 | 125422.77 | - | - |
| 986 | 71415.62 | 125422.39 | - | - |
| 987 | 71415.3 | 125422.01 | - | - |
| 988 | 71414.98 | 125421.63 | - | - |
| 989 | 71414.65 | 125421.25 | - | - |
| 990 | 71414.33 | 125420.87 | - | - |
| 991 | 71414 | 125420.49 | - | - |
| 992 | 71413.68 | 125420.11 | - | - |
| 993 | 71413.35 | 125419.73 | - | - |
| 994 | 71413.03 | 125419.35 | - | - |
| 995 | 71412.7 | 125418.97 | - | - |
| 996 | 71412.37 | 125418.59 | - | - |
| 997 | 71412.04 | 125418.21 | - | - |
| 998 | 71411.72 | 125417.84 | - | - |
| 999 | 71411.39 | 125417.46 | - | - |
| 1000 | 71411.06 | 125417.08 | - | - |
| 1001 | 71410.73 | 125416.71 | - | - |
| 1002 | 71410.4 | 125416.33 | - | - |
| 1003 | 71410.06 | 125415.96 | - | - |
| 1004 | 71409.73 | 125415.59 | - | - |
| 1005 | 71409.4 | 125415.21 | - | - |
| 1006 | 71409.07 | 125414.84 | - | - |
| 1007 | 71408.73 | 125414.47 | - | - |
| 1008 | 71408.4 | 125414.1 | - | - |



ДОКУМЕНТ ПОДПИСАН
ЭЛЕКТРОННОЙ ПОДПИСЬЮ

Сертификат: 009F0BDC181A023B64597F1E2579BEFB50

Владелец: ФЕДЕРАЛЬНАЯ СЛУЖБА ГОСУДАРСТВЕННОЙ

РЕГИСТРАЦИИ, КАДАСТРА И КАРТОГРАФИИ

Действителен: с 02.08.2024 по 26.10.2025

полное наименование должности

инициалы, фамилия

| | | | |
|--------------------------|--|--|--|
| Земельный участок | | | |
| вид объекта недвижимости | | | |

| | | | |
|-----------------------|------------------------------|-------------------|---------------------------|
| Лист № 36 раздела 3.2 | Всего листов раздела 3.2: 44 | Всего разделов: 8 | Всего листов выписки: 125 |
|-----------------------|------------------------------|-------------------|---------------------------|

06.02.2025г. № КУВИ-001/2025-29438467

Кадастровый номер: 78:42:0018306:53

| 1 | 2 | 3 | 4 | 5 |
|------|----------|-----------|---|---|
| 1009 | 71408.06 | 125413.72 | - | - |
| 1010 | 71407.73 | 125413.35 | - | - |
| 1011 | 71407.39 | 125412.98 | - | - |
| 1012 | 71407.06 | 125412.61 | - | - |
| 1013 | 71406.72 | 125412.24 | - | - |
| 1014 | 71406.38 | 125411.87 | - | - |
| 1015 | 71406.04 | 125411.51 | - | - |
| 1016 | 71405.71 | 125411.14 | - | - |
| 1017 | 71405.37 | 125410.77 | - | - |
| 1018 | 71405.03 | 125410.4 | - | - |
| 1019 | 71404.69 | 125410.04 | - | - |
| 1020 | 71404.35 | 125409.67 | - | - |
| 1021 | 71404 | 125409.31 | - | - |
| 1022 | 71403.66 | 125408.94 | - | - |
| 1023 | 71403.32 | 125408.58 | - | - |
| 1024 | 71402.98 | 125408.21 | - | - |
| 1025 | 71402.63 | 125407.85 | - | - |
| 1026 | 71402.29 | 125407.49 | - | - |
| 1027 | 71401.94 | 125407.12 | - | - |
| 1028 | 71401.6 | 125406.76 | - | - |
| 1029 | 71401.25 | 125406.4 | - | - |
| 1030 | 71400.91 | 125406.04 | - | - |
| 1031 | 71400.56 | 125405.68 | - | - |
| 1032 | 71400.21 | 125405.32 | - | - |
| 1033 | 71399.87 | 125404.96 | - | - |
| 1034 | 71399.52 | 125404.6 | - | - |
| 1035 | 71399.17 | 125404.25 | - | - |
| 1036 | 71398.82 | 125403.89 | - | - |
| 1037 | 71398.47 | 125403.53 | - | - |



ДОКУМЕНТ ПОДПИСАН
ЭЛЕКТРОННОЙ ПОДПИСЬЮ

Сертификат: 009F0BDC181A023B64597F1E2579BEFB50

Владелец: ФЕДЕРАЛЬНАЯ СЛУЖБА ГОСУДАРСТВЕННОЙ

РЕГИСТРАЦИИ, КАДАСТРА И КАРТОГРАФИИ

Действителен: с 02.08.2024 по 26.10.2025

полное наименование должности

инициалы, фамилия

| | | | |
|--------------------------|--|--|--|
| Земельный участок | | | |
| вид объекта недвижимости | | | |

| | | | |
|-----------------------|------------------------------|-------------------|---------------------------|
| Лист № 37 раздела 3.2 | Всего листов раздела 3.2: 44 | Всего разделов: 8 | Всего листов выписки: 125 |
|-----------------------|------------------------------|-------------------|---------------------------|

06.02.2025г. № КУВИ-001/2025-29438467

Кадастровый номер: 78:42:0018306:53

| 1 | 2 | 3 | 4 | 5 |
|------|----------|-----------|---|---|
| 1038 | 71398.12 | 125403.17 | - | - |
| 1039 | 71397.77 | 125402.82 | - | - |
| 1040 | 71397.42 | 125402.46 | - | - |
| 1041 | 71397.06 | 125402.11 | - | - |
| 1042 | 71396.71 | 125401.75 | - | - |
| 1043 | 71396.36 | 125401.4 | - | - |
| 1044 | 71396 | 125401.05 | - | - |
| 1045 | 71395.65 | 125400.69 | - | - |
| 1046 | 71395.29 | 125400.34 | - | - |
| 1047 | 71394.94 | 125399.99 | - | - |
| 1048 | 71394.58 | 125399.64 | - | - |
| 1049 | 71394.23 | 125399.29 | - | - |
| 1050 | 71393.87 | 125398.94 | - | - |
| 1051 | 71393.51 | 125398.59 | - | - |
| 1052 | 71393.15 | 125398.24 | - | - |
| 1053 | 71392.8 | 125397.89 | - | - |
| 1054 | 71392.44 | 125397.54 | - | - |
| 1055 | 71392.08 | 125397.2 | - | - |
| 1056 | 71391.72 | 125396.85 | - | - |
| 1057 | 71391.36 | 125396.5 | - | - |
| 1058 | 71391 | 125396.16 | - | - |
| 1059 | 71390.63 | 125395.81 | - | - |
| 1060 | 71390.27 | 125395.47 | - | - |
| 1061 | 71389.91 | 125395.12 | - | - |
| 1062 | 71389.55 | 125394.78 | - | - |
| 1063 | 71389.18 | 125394.43 | - | - |
| 1064 | 71388.82 | 125394.09 | - | - |
| 1065 | 71388.45 | 125393.75 | - | - |
| 1066 | 71388.09 | 125393.41 | - | - |



ДОКУМЕНТ ПОДПИСАН
ЭЛЕКТРОННОЙ ПОДПИСЬЮ

Сертификат: 009F0BDC181A023B64597F1E2579BEFB50

Владелец: ФЕДЕРАЛЬНАЯ СЛУЖБА ГОСУДАРСТВЕННОЙ

РЕГИСТРАЦИИ, КАДАСТРА И КАРТОГРАФИИ

Действителен: с 02.08.2024 по 26.10.2025

полное наименование должности

инициалы, фамилия

| | | | |
|--------------------------|--|--|--|
| Земельный участок | | | |
| вид объекта недвижимости | | | |

| | | | |
|-----------------------|------------------------------|-------------------|---------------------------|
| Лист № 38 раздела 3.2 | Всего листов раздела 3.2: 44 | Всего разделов: 8 | Всего листов выписки: 125 |
|-----------------------|------------------------------|-------------------|---------------------------|

06.02.2025г. № КУВИ-001/2025-29438467

Кадастровый номер: 78:42:0018306:53

| 1 | 2 | 3 | 4 | 5 |
|------|----------|-----------|---|---|
| 1067 | 71387.72 | 125393.07 | - | - |
| 1068 | 71387.36 | 125392.73 | - | - |
| 1069 | 71386.99 | 125392.39 | - | - |
| 1070 | 71386.62 | 125392.05 | - | - |
| 1071 | 71386.25 | 125391.71 | - | - |
| 1072 | 71385.89 | 125391.37 | - | - |
| 1073 | 71385.52 | 125391.03 | - | - |
| 1074 | 71385.15 | 125390.7 | - | - |
| 1075 | 71384.78 | 125390.36 | - | - |
| 1076 | 71384.41 | 125390.02 | - | - |
| 1077 | 71384.04 | 125389.69 | - | - |
| 1078 | 71383.66 | 125389.35 | - | - |
| 1079 | 71383.29 | 125389.02 | - | - |
| 1080 | 71382.92 | 125388.69 | - | - |
| 1081 | 71382.55 | 125388.35 | - | - |
| 1082 | 71382.17 | 125388.02 | - | - |
| 1083 | 71381.8 | 125387.69 | - | - |
| 1084 | 71381.43 | 125387.36 | - | - |
| 1085 | 71381.05 | 125387.03 | - | - |
| 1086 | 71380.68 | 125386.7 | - | - |
| 1087 | 71380.3 | 125386.37 | - | - |
| 1088 | 71379.92 | 125386.04 | - | - |
| 1089 | 71379.55 | 125385.71 | - | - |
| 1090 | 71379.17 | 125385.38 | - | - |
| 1091 | 71378.79 | 125385.05 | - | - |
| 1092 | 71378.41 | 125384.73 | - | - |
| 1093 | 71378.04 | 125384.4 | - | - |
| 1094 | 71377.66 | 125384.07 | - | - |
| 1095 | 71377.28 | 125383.75 | - | - |



ДОКУМЕНТ ПОДПИСАН
ЭЛЕКТРОННОЙ ПОДПИСЬЮ

Сертификат: 009F0BDC181A023B64597F1E2579BEFB50

Владелец: ФЕДЕРАЛЬНАЯ СЛУЖБА ГОСУДАРСТВЕННОЙ

РЕГИСТРАЦИИ, КАДАСТРА И КАРТОГРАФИИ

Действителен: с 02.08.2024 по 26.10.2025

полное наименование должности

инициалы, фамилия

| | | | |
|--------------------------|--|--|--|
| Земельный участок | | | |
| вид объекта недвижимости | | | |

| | | | |
|-----------------------|------------------------------|-------------------|---------------------------|
| Лист № 39 раздела 3.2 | Всего листов раздела 3.2: 44 | Всего разделов: 8 | Всего листов выписки: 125 |
|-----------------------|------------------------------|-------------------|---------------------------|

06.02.2025г. № КУВИ-001/2025-29438467

Кадастровый номер: 78:42:0018306:53

| 1 | 2 | 3 | 4 | 5 |
|------|----------|-----------|---|---|
| 1096 | 71376.9 | 125383.42 | - | - |
| 1097 | 71376.52 | 125383.1 | - | - |
| 1098 | 71376.13 | 125382.78 | - | - |
| 1099 | 71375.75 | 125382.45 | - | - |
| 1100 | 71375.37 | 125382.13 | - | - |
| 1101 | 71374.99 | 125381.81 | - | - |
| 1102 | 71374.6 | 125381.49 | - | - |
| 1103 | 71374.22 | 125381.17 | - | - |
| 1104 | 71373.84 | 125380.85 | - | - |
| 1105 | 71373.45 | 125380.53 | - | - |
| 1106 | 71373.07 | 125380.21 | - | - |
| 1107 | 71372.68 | 125379.89 | - | - |
| 1108 | 71372.3 | 125379.57 | - | - |
| 1109 | 71371.91 | 125379.26 | - | - |
| 1110 | 71371.78 | 125379.15 | - | - |
| 1111 | 71233.21 | 125192.97 | - | - |
| 1112 | 71241.26 | 125190.97 | - | - |
| 1113 | 71307.73 | 125174.48 | - | - |
| 1114 | 71380.73 | 125156.37 | - | - |
| 1115 | 71490.18 | 125310.29 | - | - |
| 1116 | 71499.02 | 125319.3 | - | - |
| 1117 | 71543.08 | 125364.14 | - | - |
| 1118 | 71543.38 | 125364.39 | - | - |
| 1119 | 71543.77 | 125364.7 | - | - |
| 1120 | 71544.16 | 125365.02 | - | - |
| 1121 | 71544.55 | 125365.33 | - | - |
| 1122 | 71544.94 | 125365.64 | - | - |
| 1123 | 71545.33 | 125365.96 | - | - |
| 1124 | 71545.72 | 125366.26 | - | - |



ДОКУМЕНТ ПОДПИСАН
ЭЛЕКТРОННОЙ ПОДПИСЬЮ

Сертификат: 009F0BDC181A023B64597F1E2579BEFB50

Владелец: ФЕДЕРАЛЬНАЯ СЛУЖБА ГОСУДАРСТВЕННОЙ

РЕГИСТРАЦИИ, КАДАСТРА И КАРТОГРАФИИ

Действителен: с 02.08.2024 по 26.10.2025

полное наименование должности

инициалы, фамилия

| | | | |
|--------------------------|--|--|--|
| Земельный участок | | | |
| вид объекта недвижимости | | | |

| | | | |
|-----------------------|------------------------------|-------------------|---------------------------|
| Лист № 40 раздела 3.2 | Всего листов раздела 3.2: 44 | Всего разделов: 8 | Всего листов выписки: 125 |
|-----------------------|------------------------------|-------------------|---------------------------|

06.02.2025г. № КУВИ-001/2025-29438467

Кадастровый номер: 78:42:0018306:53

| 1 | 2 | 3 | 4 | 5 |
|------|----------|-----------|---|---|
| 1125 | 71546.12 | 125366.57 | - | - |
| 1126 | 71546.51 | 125366.88 | - | - |
| 1127 | 71546.91 | 125367.18 | - | - |
| 1128 | 71547.31 | 125367.48 | - | - |
| 1129 | 71547.71 | 125367.79 | - | - |
| 1130 | 71548.11 | 125368.08 | - | - |
| 1131 | 71548.51 | 125368.38 | - | - |
| 1132 | 71548.91 | 125368.68 | - | - |
| 1133 | 71549.31 | 125368.97 | - | - |
| 1134 | 71549.72 | 125369.27 | - | - |
| 1135 | 71550.13 | 125369.56 | - | - |
| 1136 | 71550.53 | 125369.85 | - | - |
| 1137 | 71550.94 | 125370.14 | - | - |
| 1138 | 71551.35 | 125370.42 | - | - |
| 1139 | 71551.76 | 125370.71 | - | - |
| 1140 | 71552.17 | 125370.99 | - | - |
| 1141 | 71552.59 | 125371.28 | - | - |
| 1142 | 71553 | 125371.56 | - | - |
| 1143 | 71553.41 | 125371.83 | - | - |
| 1144 | 71553.83 | 125372.11 | - | - |
| 1145 | 71554.25 | 125372.39 | - | - |
| 1146 | 71554.67 | 125372.66 | - | - |
| 1147 | 71555.09 | 125372.93 | - | - |
| 1148 | 71555.51 | 125373.2 | - | - |
| 1149 | 71555.93 | 125373.47 | - | - |
| 1150 | 71556.35 | 125373.74 | - | - |
| 1151 | 71556.77 | 125374.01 | - | - |
| 1152 | 71557.2 | 125374.27 | - | - |
| 1153 | 71557.62 | 125374.53 | - | - |



ДОКУМЕНТ ПОДПИСАН
ЭЛЕКТРОННОЙ ПОДПИСЬЮ

Сертификат: 009F0BDC181A023B64597F1E2579BEFB50

Владелец: ФЕДЕРАЛЬНАЯ СЛУЖБА ГОСУДАРСТВЕННОЙ

РЕГИСТРАЦИИ, КАДАСТРА И КАРТОГРАФИИ

Действителен: с 02.08.2024 по 26.10.2025

полное наименование должности

инициалы, фамилия

| | | | |
|--------------------------|--|--|--|
| Земельный участок | | | |
| вид объекта недвижимости | | | |

| | | | |
|-----------------------|------------------------------|-------------------|---------------------------|
| Лист № 41 раздела 3.2 | Всего листов раздела 3.2: 44 | Всего разделов: 8 | Всего листов выписки: 125 |
|-----------------------|------------------------------|-------------------|---------------------------|

06.02.2025г. № КУВИ-001/2025-29438467

Кадастровый номер: 78:42:0018306:53

| 1 | 2 | 3 | 4 | 5 |
|------|----------|-----------|---|---|
| 1154 | 71558.05 | 125374.79 | - | - |
| 1155 | 71558.48 | 125375.05 | - | - |
| 1156 | 71558.91 | 125375.31 | - | - |
| 1157 | 71559.34 | 125375.57 | - | - |
| 1158 | 71559.77 | 125375.82 | - | - |
| 1159 | 71560.2 | 125376.07 | - | - |
| 1160 | 71560.63 | 125376.32 | - | - |
| 1161 | 71561.06 | 125376.57 | - | - |
| 1162 | 71561.5 | 125376.82 | - | - |
| 1163 | 71561.93 | 125377.07 | - | - |
| 1164 | 71562.37 | 125377.31 | - | - |
| 1165 | 71562.81 | 125377.55 | - | - |
| 1166 | 71563.25 | 125377.79 | - | - |
| 1167 | 71563.69 | 125378.03 | - | - |
| 1168 | 71564.13 | 125378.27 | - | - |
| 1169 | 71564.57 | 125378.5 | - | - |
| 1170 | 71565.01 | 125378.74 | - | - |
| 1171 | 71565.45 | 125378.97 | - | - |
| 1172 | 71565.9 | 125379.2 | - | - |
| 1173 | 71566.34 | 125379.43 | - | - |
| 1174 | 71566.79 | 125379.66 | - | - |
| 1175 | 71567.23 | 125379.88 | - | - |
| 1176 | 71567.68 | 125380.1 | - | - |
| 1177 | 71568.13 | 125380.33 | - | - |
| 1178 | 71568.58 | 125380.55 | - | - |
| 1179 | 71569.03 | 125380.76 | - | - |
| 1180 | 71569.48 | 125380.98 | - | - |
| 1181 | 71569.93 | 125381.19 | - | - |
| 1182 | 71570.38 | 125381.41 | - | - |



ДОКУМЕНТ ПОДПИСАН
ЭЛЕКТРОННОЙ ПОДПИСЬЮ

Сертификат: 009F0BDC181A023B64597F1E2579BEFB50

Владелец: ФЕДЕРАЛЬНАЯ СЛУЖБА ГОСУДАРСТВЕННОЙ

РЕГИСТРАЦИИ, КАДАСТРА И КАРТОГРАФИИ

Действителен: с 02.08.2024 по 26.10.2025

полное наименование должности

инициалы, фамилия

| | | | |
|--------------------------|--|--|--|
| Земельный участок | | | |
| вид объекта недвижимости | | | |

| | | | |
|-----------------------|------------------------------|-------------------|---------------------------|
| Лист № 42 раздела 3.2 | Всего листов раздела 3.2: 44 | Всего разделов: 8 | Всего листов выписки: 125 |
|-----------------------|------------------------------|-------------------|---------------------------|

06.02.2025г. № КУВИ-001/2025-29438467

Кадастровый номер: 78:42:0018306:53

| 1 | 2 | 3 | 4 | 5 |
|------|----------|-----------|---|---|
| 1183 | 71570.84 | 125381.62 | - | - |
| 1184 | 71571.29 | 125381.83 | - | - |
| 1185 | 71571.74 | 125382.03 | - | - |
| 1186 | 71572.2 | 125382.24 | - | - |
| 1187 | 71572.66 | 125382.44 | - | - |
| 1188 | 71573.11 | 125382.65 | - | - |
| 1189 | 71573.57 | 125382.85 | - | - |
| 1190 | 71574.03 | 125383.04 | - | - |
| 1191 | 71574.49 | 125383.24 | - | - |
| 1192 | 71574.95 | 125383.44 | - | - |
| 1193 | 71575.41 | 125383.63 | - | - |
| 1194 | 71575.87 | 125383.82 | - | - |
| 1195 | 71576.34 | 125384.01 | - | - |
| 1196 | 71576.8 | 125384.2 | - | - |
| 1197 | 71577.26 | 125384.38 | - | - |
| 1198 | 71577.73 | 125384.57 | - | - |
| 1199 | 71578.19 | 125384.75 | - | - |
| 1200 | 71578.66 | 125384.93 | - | - |
| 1201 | 71579.13 | 125385.11 | - | - |
| 1202 | 71579.6 | 125385.29 | - | - |
| 1203 | 71580.06 | 125385.46 | - | - |
| 1204 | 71580.53 | 125385.63 | - | - |
| 1205 | 71581 | 125385.81 | - | - |
| 1206 | 71581.47 | 125385.98 | - | - |
| 1207 | 71581.94 | 125386.14 | - | - |
| 1208 | 71582.42 | 125386.31 | - | - |
| 1209 | 71582.89 | 125386.47 | - | - |
| 1210 | 71583.36 | 125386.63 | - | - |
| 1211 | 71583.84 | 125386.8 | - | - |



ДОКУМЕНТ ПОДПИСАН
ЭЛЕКТРОННОЙ ПОДПИСЬЮ

Сертификат: 009F0BDC181A023B64597F1E2579BEFB50

Владелец: ФЕДЕРАЛЬНАЯ СЛУЖБА ГОСУДАРСТВЕННОЙ

РЕГИСТРАЦИИ, КАДАСТРА И КАРТОГРАФИИ

Действителен: с 02.08.2024 по 26.10.2025

полное наименование должности

инициалы, фамилия

| | | | |
|--------------------------|------------------------------|-------------------|---------------------------|
| Земельный участок | | | |
| вид объекта недвижимости | | | |
| Лист № 43 раздела 3.2 | Всего листов раздела 3.2: 44 | Всего разделов: 8 | Всего листов выписки: 125 |

06.02.2025г. № КУВИ-001/2025-29438467

Кадастровый номер: 78:42:0018306:53

| 1 | 2 | 3 | 4 | 5 |
|------|----------|-----------|---|---|
| 1212 | 71584.31 | 125386.95 | - | - |
| 1213 | 71584.78 | 125387.11 | - | - |
| 1214 | 71585.26 | 125387.26 | - | - |
| 1215 | 71585.74 | 125387.42 | - | - |
| 1216 | 71586.21 | 125387.57 | - | - |
| 1217 | 71586.69 | 125387.72 | - | - |
| 1218 | 71587.17 | 125387.87 | - | - |
| 1219 | 71587.65 | 125388.01 | - | - |
| 1220 | 71588.12 | 125388.15 | - | - |
| 1221 | 71588.6 | 125388.3 | - | - |
| 1222 | 71589.08 | 125388.44 | - | - |
| 1223 | 71589.57 | 125388.57 | - | - |
| 1224 | 71590.05 | 125388.71 | - | - |
| 1225 | 71590.53 | 125388.84 | - | - |
| 1226 | 71591.01 | 125388.98 | - | - |
| 1227 | 71591.49 | 125389.11 | - | - |
| 1228 | 71591.98 | 125389.23 | - | - |
| 1229 | 71592.46 | 125389.36 | - | - |
| 1230 | 71592.94 | 125389.49 | - | - |
| 1231 | 71593.43 | 125389.61 | - | - |
| 1232 | 71593.91 | 125389.73 | - | - |
| 1233 | 71594.4 | 125389.85 | - | - |
| 1234 | 71594.89 | 125389.97 | - | - |
| 1235 | 71595.37 | 125390.08 | - | - |
| 1236 | 71595.86 | 125390.2 | - | - |
| 1237 | 71596.35 | 125390.31 | - | - |
| 1238 | 71596.83 | 125390.42 | - | - |
| 1239 | 71597.32 | 125390.52 | - | - |
| 1240 | 71597.81 | 125390.63 | - | - |



ДОКУМЕНТ ПОДПИСАН
ЭЛЕКТРОННОЙ ПОДПИСЬЮ

Сертификат: 009F0BDC181A023B64597F1E2579BEFB50

Владелец: ФЕДЕРАЛЬНАЯ СЛУЖБА ГОСУДАРСТВЕННОЙ

РЕГИСТРАЦИИ, КАДАСТРА И КАРТОГРАФИИ

Действителен: с 02.08.2024 по 26.10.2025

полное наименование должности

инициалы, фамилия

| Земельный участок | | | | |
|---------------------------------------|----------|------------------------------|------------------|-------------------|
| вид объекта недвижимости | | | | |
| Лист № 44 раздела 3.2 | | Всего листов раздела 3.2: 44 | | Всего разделов: 8 |
| Всего листов выписки: 125 | | | | |
| 06.02.2025г. № КУВИ-001/2025-29438467 | | | | |
| Кадастровый номер: | | | 78:42:0018306:53 | |
| 1 | 2 | 3 | 4 | 5 |
| 1241 | 71598.3 | 125390.73 | - | - |
| 1242 | 71598.79 | 125390.84 | - | - |
| 1243 | 71599.28 | 125390.94 | - | - |
| 1244 | 71599.77 | 125391.03 | - | - |
| 1245 | 71600.26 | 125391.13 | - | - |
| 1246 | 71600.75 | 125391.22 | - | - |
| 1247 | 71601.24 | 125391.32 | - | - |
| 1248 | 71601.73 | 125391.41 | - | - |
| 1249 | 71602.23 | 125391.5 | - | - |
| 1250 | 71602.72 | 125391.58 | - | - |
| 1251 | 71603.21 | 125391.67 | - | - |
| 1252 | 71603.7 | 125391.75 | - | - |
| 1253 | 71604.2 | 125391.83 | - | - |
| 1254 | 71604.69 | 125391.91 | - | - |
| 1255 | 71605.08 | 125391.97 | - | - |
| 1256 | 71862.97 | 125426.43 | - | - |
| 1257 | 71888.78 | 125424.73 | - | - |
| 1 | 71912.98 | 125417.74 | - | - |



ДОКУМЕНТ ПОДПИСАН
ЭЛЕКТРОННОЙ ПОДПИСЬЮ

Сертификат: 009F0BDC181A023B64597F1E2579BEFB50


Владелец: ФЕДЕРАЛЬНАЯ СЛУЖБА ГОСУДАРСТВЕННОЙ
РЕГИСТРАЦИИ, КАДАСТРА И КАРТОГРАФИИ
Действителен: с 02.08.2024 по 26.10.2025


полное наименование должности

инициалы, фамилия

Выписка из Единого государственного реестра недвижимости об объекте недвижимости
Сведения о частях земельного участка

| | | | |
|---|---------------------------|---|---------------------------|
| Земельный участок | | | |
| вид объекта недвижимости | | | |
| Лист № 1 раздела 4 | Всего листов раздела 4: 6 | Всего разделов: 8 | Всего листов выписки: 125 |
| 06.02.2025г. № КУВИ-001/2025-29438467 | | | |
| Кадастровый номер: | | 78:42:0018306:53 | |
| План (чертеж, схема) части земельного участка | | Учетный номер части: 78:42:0018306:53/1 | |
| | | | |
| Масштаб 1:2000 | | Условные обозначения: | |

| | | |
|-------------------------------|--|-------------------|
| полное наименование должности | <div><p>ДОКУМЕНТ ПОДПИСАН ЭЛЕКТРОННОЙ ПОДПИСЬЮ</p><p>Сертификат: 009F0BDC181A023B64597F1E2579BEFB50 Владелец: ФЕДЕРАЛЬНАЯ СЛУЖБА ГОСУДАРСТВЕННОЙ РЕГИСТРАЦИИ, КАДАСТРА И КАРТОГРАФИИ Действителен: с 02.08.2024 по 26.10.2025</p></div> | инициалы, фамилия |
| | | |
| | | |

| | | | |
|---|---------------------------|---|---------------------------|
| Земельный участок | | | |
| вид объекта недвижимости | | | |
| Лист № 2 раздела 4 | Всего листов раздела 4: 6 | Всего разделов: 8 | Всего листов выписки: 125 |
| 06.02.2025г. № КУВИ-001/2025-29438467 | | | |
| Кадастровый номер: | | 78:42:0018306:53 | |
| План (чертеж, схема) части земельного участка | | Учетный номер части: 78:42:0018306:53/2 | |
|  | | | |
| Масштаб 1:7000 | | Условные обозначения: | |


| | | | |
|-------------------------------|---|---|-------------------|
| |  | ДОКУМЕНТ ПОДПИСАН ЭЛЕКТРОННОЙ ПОДПИСЬЮ | |
| полное наименование должности | | Сертификат: 009F0BDC181A023B64597F1E2579BEFB50 Владелец: ФЕДЕРАЛЬНАЯ СЛУЖБА ГОСУДАРСТВЕННОЙ РЕГИСТРАЦИИ, КАДАСТРА И КАРТОГРАФИИ Действителен: с 02.08.2024 по 26.10.2025 | инициалы, фамилия |

| | | | |
|---------------------------------------|---------------------------|-------------------|---------------------------|
| Земельный участок | | | |
| вид объекта недвижимости | | | |
| Лист № 4 раздела 4 | Всего листов раздела 4: 6 | Всего разделов: 8 | Всего листов выписки: 125 |
| 06.02.2025г. № КУВИ-001/2025-29438467 | | | |
| Кадастровый номер: | | 78:42:0018306:53 | |

| | |
|---|---|
| План (чертеж, схема) части земельного участка | Учетный номер части: 78:42:0018306:53/4 |
|---|---|

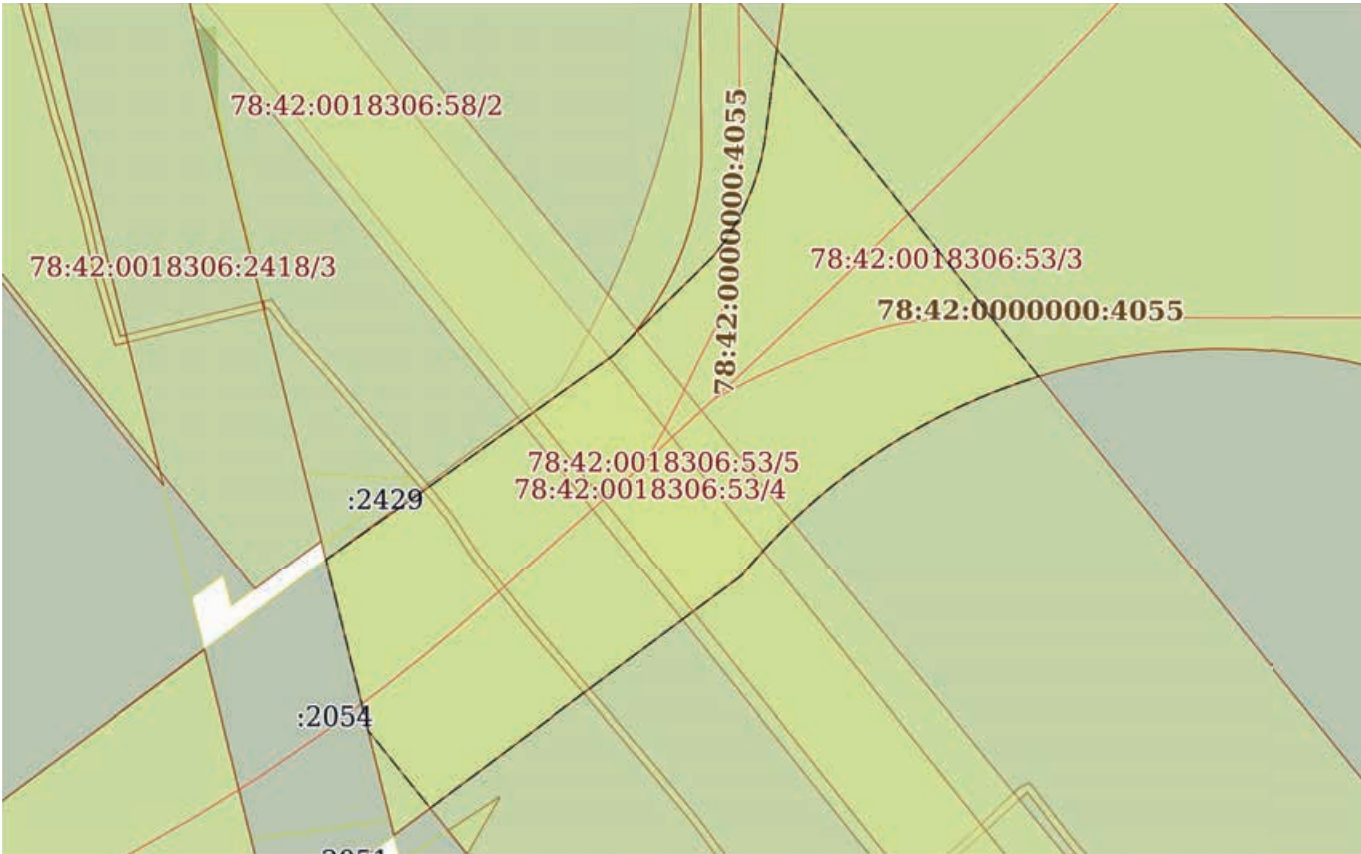


| | | |
|----------------|-----------------------|--|
| Масштаб 1:2000 | Условные обозначения: | |
|----------------|-----------------------|--|

| | | |
|-------------------------------|--|-------------------|
| полное наименование должности | <div><p>ДОКУМЕНТ ПОДПИСАН ЭЛЕКТРОННОЙ ПОДПИСЬЮ</p><p>Сертификат: 009F0BDC181A023B64597F1E2579BEFB50</p><p>Владелец: ФЕДЕРАЛЬНАЯ СЛУЖБА ГОСУДАРСТВЕННОЙ РЕГИСТРАЦИИ, КАДАСТРА И КАРТОГРАФИИ</p><p>Действителен: с 02.08.2024 по 26.10.2025</p></div> | инициалы, фамилия |
| | | |
| | | |
| | | |

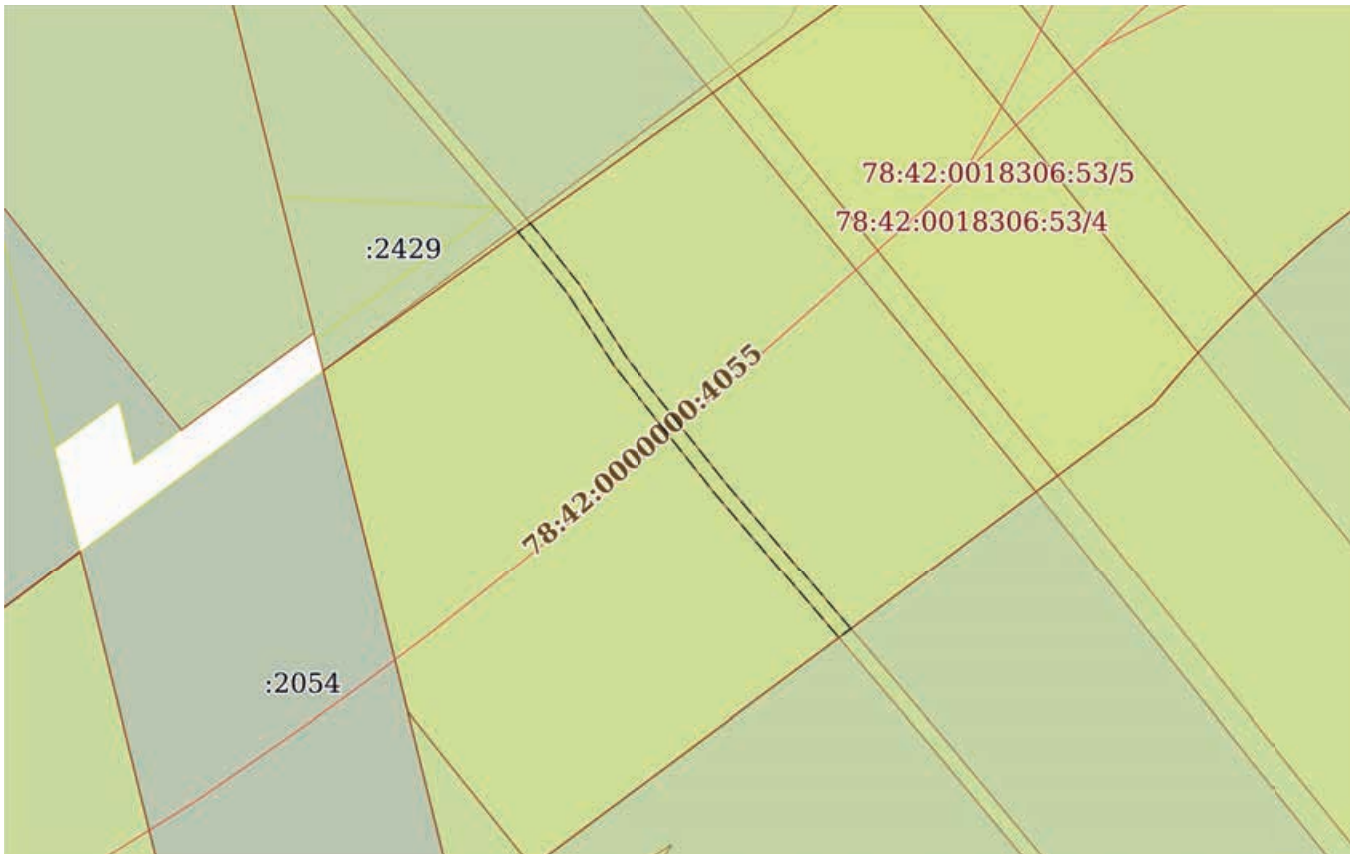
| | | | |
|---------------------------------------|---------------------------|-------------------|---------------------------|
| Земельный участок | | | |
| вид объекта недвижимости | | | |
| Лист № 5 раздела 4 | Всего листов раздела 4: 6 | Всего разделов: 8 | Всего листов выписки: 125 |
| 06.02.2025г. № КУВИ-001/2025-29438467 | | | |
| Кадастровый номер: | | 78:42:0018306:53 | |


| | |
|---|---|
| План (чертеж, схема) части земельного участка | Учетный номер части: 78:42:0018306:53/5 |
|---|---|



| | | |
|----------------|-----------------------|--|
| Масштаб 1:4000 | Условные обозначения: | |
|----------------|-----------------------|--|

| | | |
|-------------------------------|--|-------------------|
| полное наименование должности | <div><p>ДОКУМЕНТ ПОДПИСАН ЭЛЕКТРОННОЙ ПОДПИСЬЮ</p><p>Сертификат: 009F0BDC181A023B64597F1E2579BEFB50</p><p>Владелец: ФЕДЕРАЛЬНАЯ СЛУЖБА ГОСУДАРСТВЕННОЙ РЕГИСТРАЦИИ, КАДАСТРА И КАРТОГРАФИИ</p><p>Действителен: с 02.08.2024 по 26.10.2025</p></div> | инициалы, фамилия |
| | | |
| | | |
| | | |


| | | | |
|---|---------------------------|---|---------------------------|
| Земельный участок | | | |
| вид объекта недвижимости | | | |
| Лист № 6 раздела 4 | Всего листов раздела 4: 6 | Всего разделов: 8 | Всего листов выписки: 125 |
| 06.02.2025г. № КУВИ-001/2025-29438467 | | | |
| Кадастровый номер: | | 78:42:0018306:53 | |
| План (чертеж, схема) части земельного участка | | Учетный номер части: 78:42:0018306:53/6 | |
|  | | | |
| Масштаб 1:2000 | | Условные обозначения: | |

| | | |
|-------------------------------|---|-------------------|
| полное наименование должности |  ДОКУМЕНТ ПОДПИСАН ЭЛЕКТРОННОЙ ПОДПИСЬЮ Сертификат: 009F0BDC181A023B64597F1E2579BEFB50 Владелец: ФЕДЕРАЛЬНАЯ СЛУЖБА ГОСУДАРСТВЕННОЙ РЕГИСТРАЦИИ, КАДАСТРА И КАРТОГРАФИИ Действителен: с 02.08.2024 по 26.10.2025 | инициалы, фамилия |
| | | |
| | | |
| | | |


Выписка из Единого государственного реестра недвижимости об объекте недвижимости
Сведения о частях земельного участка

| Земельный участок | | | |
|---------------------------------------|-------------|---|---------------------------|
| вид объекта недвижимости | | | |
| Лист № 1 раздела 4.1 | | Всего листов раздела 4.1: 4 | Всего листов выписки: 125 |
| 06.02.2025г. № КУВИ-001/2025-29438467 | | | |
| Кадастровый номер: | | 78:42:0018306:53 | |
| Учетный номер части | Площадь, м2 | Содержание ограничения в использовании или ограничения права на объект недвижимости или обременения объекта недвижимости | |
| 1 | 2 | 3 | |
| 78:42:0018306:53/1 | 10659 | вид ограничения (обременения): ограничения прав на земельный участок, предусмотренные статьей 56 Земельного кодекса Российской Федерации; Срок действия: не установлен; Содержание ограничения (обременения): Охранная зона магистральных трубопроводов | |
| 78:42:0018306:53/2 | 143360 | вид ограничения (обременения): ограничения прав на земельный участок, предусмотренные статьей 56 Земельного кодекса Российской Федерации; Срок действия: не установлен; Содержание ограничения (обременения): Техническая зона Скоростной платной автомобильной дороги | |
| 78:42:0018306:53/3 | 143409 | вид ограничения (обременения): ограничения прав на земельный участок, предусмотренные статьей 56 Земельного кодекса Российской Федерации; Срок действия: не установлен; Содержание ограничения (обременения): Право прохода и проезда | |
| 78:42:0018306:53/4 | 6800 | вид ограничения (обременения): ограничения прав на земельный участок, предусмотренные статьей 56 Земельного кодекса Российской Федерации; Срок действия: не установлен; реквизиты документа-основания: постановление «Правила охраны магистральных газопроводов» от 24.04.1972 № 9 выдан: Госгортехнадзор России; Содержание ограничения (обременения): Согласно п.4.3. «Правил охраны магистральных трубопроводов» (утв. Минтопэнерго РФ 29.04.1992, Постановлением Госгортехнадзора РФ от 22.04.1992 N 9) в охранных зонах трубопроводов запрещается производить всякого рода действия, могущие нарушить нормальную эксплуатацию трубопроводов либо привести к их повреждению, в частности:а) перемещать, засыпать и ломать опознавательные и сигнальные знаки, контрольно - измерительные пункты;б) открывать люки, калитки и двери необслуживаемых усилительных пунктов кабельной связи, ограждений узлов линейной арматуры, станций катодной и дренажной защиты, линейных и смотровых колодцев и других линейных устройств, открывать и закрывать краны и задвижки, отключать или включать средства связи, энергоснабжения и телемеханики трубопроводов;в) устраивать всякого рода свалки, выливать растворы кислот, солей и щелочей;г) разрушать берегоукрепительные сооружения, водопропускные устройства, земляные и иные сооружения (устройства), предохраняющие трубопроводы от разрушения, а прилегающую территорию и окружающую местность - от аварийного разлива транспортируемой продукции;д) бросать якоря, проходить с отданными якорями, цепями, лотами, волокушами и тралами, производить дноуглубительные и землечерпальные работы;е) разводить огонь и размещать какие-либо открытые или закрытые источники огня.Согласно п. 4.4. В охранных зонах трубопроводов без письменного разрешения предприятий трубопроводного транспорта запрещается:а) возводить любые постройки и сооружения;б) | |


| | | | |
|---------------------------------------|-----------------------------|--|---------------------------|
| Земельный участок | | | |
| вид объекта недвижимости | | | |
| Лист № 2 раздела 4.1 | Всего листов раздела 4.1: 4 | Всего разделов: 8 | Всего листов выписки: 125 |
| 06.02.2025г. № КУВИ-001/2025-29438467 | | | |
| Кадастровый номер: | | 78:42:0018306:53 | |
| | | <p>высаживать деревья и кустарники всех видов, складировать корма, удобрения, материалы, сено и солому, располагать коновязи, содержать скот, выделять рыбопромысловые участки, производить добычу рыбы, а также водных животных и растений, устраивать водопой, производить колку и заготовку льда;в) сооружать проезды и переезды через трассы трубопроводов, устраивать стоянки автомобильного транспорта, тракторов и механизмов, размещать сады и огороды;г) производить мелиоративные земляные работы, сооружать оросительные и осушительные системы;д) производить всякого рода открытые и подземные, горные, строительные, монтажные и взрывные работы, планировку грунта.Письменное разрешение на производство взрывных работ в охранных зонах трубопроводов выдается только после представления предприятием, производящим эти работы, соответствующих материалов, предусмотренных действующими Едиными правилами безопасности при взрывных работах;е) производить геологосъемочные, геолого - разведочные, поисковые, геодезические и другие изыскательские работы, связанные с устройством скважин, шурфов и взятием проб грунта (кроме почвенных образцов).Предприятия и организации, получившие письменное разрешение на ведение в охранных зонах трубопроводов работ, обязаны выполнять их с соблюдением условий, обеспечивающих сохранность трубопроводов и опознавательных знаков, и несут ответственность за повреждение последних.; Реестровый номер границы: 78:42-6.77; Вид объекта реестра границ: Зона с особыми условиями использования территории; Вид зоны по документу: Охранная зона магистральный газопровод «Серпухов-Ленинград» и ГРС «Шоссейная» в границах г.Санкт-Петербурга; Тип зоны: Охранная зона инженерных коммуникаций</p> | |
| 78:42:0018306:53/5 | 56285 | <p>вид ограничения (обременения): ограничения прав на земельный участок, предусмотренные статьей 56 Земельного кодекса Российской Федерации; Срок действия: не установлен; реквизиты документа-основания: решение от 18.08.2021 № А56-42324/2021 выдан: Арбитражный суд города Санкт-Петербурга и Ленинградской области; Содержание ограничения (обременения): В соответствии с п. 1 таб. 4 СП 36.13330.2012, Актуализированная редакция СНиП 2.05.06-85* Минимальные расстояния от магистральных трубопроводов до зданий, строений и сооружений, не относящихся к объектам магистральных трубопроводов - в границах зон минимальных расстояний магистральных трубопроводов не допускается размещение и строительство на расстоянии 200 м от оси магистрального трубопровода в каждую сторону следующих объектов: Городов и других населенных пунктов; коллективных садов с садовыми домиками, дачных поселков; отдельных промышленных и сельскохозяйственных предприятий; тепличных комбинатов и хозяйств; птицефабрик; молокозаводов; карьеров разработки полезных ископаемых; гаражей и открытых стоянок для автомобилей индивидуальных владельцев на количество автомобилей более 20; отдельно стоящих зданий с массовым скоплением людей (школы, больницы, клубы, детские сады и ясли, вокзалы и т. д.); жилых зданий 3 этажные и выше; железнодорожных станций; аэропортов; морских и речных портов и пристаней; гидроэлектростанций; гидротехнических сооружений морского и речного транспорта; очистных сооружений и насосных станций водопроводных, не относящихся к магистральному трубопроводу; мостов железных дорог общей сети и автомобильных дорог категорий I и II с пролетом свыше 20 м (при прокладке нефтепроводов и нефтепродуктопроводов ниже мостов по течению);</p> | |

| | | | |
|-------------------------------|---|--|-------------------|
| полное наименование должности |  ДОКУМЕНТ ПОДПИСАН ЭЛЕКТРОННОЙ ПОДПИСЬЮ Сертификат: 009F0BDC181A023B64597F1E2579BEFB50 Владелец: ФЕДЕРАЛЬНАЯ СЛУЖБА ГОСУДАРСТВЕННОЙ РЕГИСТРАЦИИ, КАДАСТРА И КАРТОГРАФИИ Действителен: с 02.08.2024 по 26.10.2025 | | инициалы, фамилия |
| | | | |
| | | | |
| | | | |

| | | | |
|---------------------------------------|-----------------------------|--|---------------------------|
| Земельный участок | | | |
| вид объекта недвижимости | | | |
| Лист № 3 раздела 4.1 | Всего листов раздела 4.1: 4 | Всего разделов: 8 | Всего листов выписки: 125 |
| 06.02.2025г. № КУВИ-001/2025-29438467 | | | |
| Кадастровый номер: | | 78:42:0018306:53 | |
| | | складов легковоспламеняющихся и горючих жидкостей и газов с объемом хранения свыше 1000 м3; автозаправочных станций; мачт (башен) и сооружений многоканальной радиорелейной линии технологической связи трубопроводов, мачт (башен) и сооружений многоканальной радиорелейной линии связи операторов связи – владельцев коммуникаций; Реестровый номер границы: 78:00-6.516; Вид объекта реестра границ: Зона с особыми условиями использования территории; Вид зоны по документу: Зона минимальных расстояний до объекта "Линейное сооружение магистральный газопровод - "Серпухов-Ленинград" и ГРС "Шоссейная"; Тип зоны: Иная зона с особыми условиями использования территории | |
| 78:42:0018306:53/6 | 555 | <p>вид ограничения (обременения): ограничения прав на земельный участок, предусмотренные статьей 56 Земельного кодекса Российской Федерации; Срок действия: не установлен; реквизиты документа-основания: постановление Правительства РФ от 09.07.1995 № 578 выдан: Правительство Российской Федерации; Содержание ограничения (обременения): Ширина охранной зоны составляет 2 м с каждой стороны от трассы подземного кабеля. Ограничения использования объектов недвижимости в пределах охранной зоны 1.В пределах охранных зон без письменного согласия и присутствия представителей предприятий, эксплуатирующих линии связи и линии радиофикации, юридическим и физическим лицам запрещается: а)осуществлять всякого рода строительные, монтажные и взрывные работы, планировку грунта землеройными механизмами (за исключением зон песчаных барханов)и земляные работы (за исключением вспашки на глубину не более 0,3 м); б)производить геолого-съемочные, поисковые, геодезические и другие изыскательские работы, которые связаны с бурением скважин, шурфованием, взятием проб грунта, осуществлением взрывных работ; в)производить посадку деревьев, располагать полевые станы, содержать скот, складировать материалы, корма и удобрения, жечь костры, устраивать стрельбища; г)устанавливать проезды и стоянки автотранспорта, тракторов и механизмов, провозить негабаритные грузы под проводами воздушных линий связи и линий радиофикации, строить каналы (арыки), устраивать заграждения и другие препятствия; д)устанавливать причалы для стоянки судов, барж и плавучих кранов, производить погрузочно-разгрузочные, подводно-технические, дноуглубительные и землечерпательные работы, выделять рыбопромысловые участки, производить добычу рыбы, других водных животных, а также водных растений придонными орудиями лова, устраивать водопои, производить колку и заготовку льда. д)запрещается бросать якоря, проходить с отданными якорями, цепями, лотами, волокушами и тралями; е)производить строительство и реконструкцию линий электропередач, радиостанций и других объектов, излучающих электромагнитную энергию и оказывающих опасное воздействие на линии связи и линии радиофикации; ж)производить защиту подземных коммуникаций от коррозии без учета проходящих подземных кабельных линий связи. 2. Юридическим и физическим лицам запрещается всякого рода действия, которые могут нарушить нормальную работу линий связи, в частности: а) производить снос и реконструкцию зданий и мостов, осуществлять переустройство коллекторов, тоннелей метрополитена и железных дорог, где проложены кабели связи, установлены столбы воздушных линий связи и линий радиофикации, размещены технические сооружения радиорелейных станций, кабельные ящики и распределительные коробки, без предварительного выноса заказчиками (застройщиками) линий и</p> | |

| | | |
|-------------------------------|---|-------------------|
| полное наименование должности |  ДОКУМЕНТ ПОДПИСАН ЭЛЕКТРОННОЙ ПОДПИСЬЮ Сертификат: 009F0BDC181A023B64597F1E2579BEFB50 Владелец: ФЕДЕРАЛЬНАЯ СЛУЖБА ГОСУДАРСТВЕННОЙ РЕГИСТРАЦИИ, КАДАСТРА И КАРТОГРАФИИ Действителен: с 02.08.2024 по 26.10.2025 | инициалы, фамилия |
| | | |
| | | |
| | | |


| | | | |
|---------------------------------------|-----------------------------|---|---------------------------|
| Земельный участок | | | |
| вид объекта недвижимости | | | |
| Лист № 4 раздела 4.1 | Всего листов раздела 4.1: 4 | Всего разделов: 8 | Всего листов выписки: 125 |
| 06.02.2025г. № КУВИ-001/2025-29438467 | | | |
| Кадастровый номер: | | 78:42:0018306:53 | |
| | | <p>сооружений связи, линий и сооружений радиофикации по согласованию с предприятиями, в ведении которых находятся эти линии и сооружения; б)производить засыпку трасс подземных кабельных линий связи, устраивать на этих трассах временные склады, стоки химически активных веществ и свалки промышленных, бытовых и прочих отходов, ломать замерные, сигнальные, предупредительные знаки и телефонные колодцы; в)открывать двери и люки необслуживаемых усилительных и регенерационных пунктов (наземных и подземных) и радиорелейных станций, кабельных колодцев телефонной канализации, распределительных шкафов и кабельных ящиков, а также подключаться к линиям связи (за исключением лиц, обслуживающих эти линии); г) огораживать трассы линий связи, препятствуя свободному доступу к ним технического персонала; д)самовольно подключаться к абонентской телефонной линии и линии радиофикации в целях пользования услугами связи; е)совершать иные действия, которые могут причинить повреждения сооружениям связи и радиофикации (повреждать опоры и арматуры, воздушных линий связи, обрывать провода, набрасывать на них посторонние предметы и др). Виды разрешенного использования объектов недвижимости В пределах охранной зоны разрешается: а) Вспашка на глубину не более 0,3 м; б)посадка растений, сельскохозяйственной продукции, мелких кустарников. В соответствии с п.4,п.18,п.48,п.49 Правила охраны линий и сооружений связи Российской Федерации, утвержденные Постановлением Правительства Российской Федерации N578 от 9 июня 1995 г; Реестровый номер границы: 78:42-6.1640; Вид объекта реестра границ: Зона с особыми условиями использования территории; Вид зоны по документу: Охранная зона объекта: "Кабельная линия связи на участке УС Колпинского ЛПУ МГ ООО «Газпром трансгаз Санкт-Петербург» – УС ООО «Газпром телеком» г. Санкт-Петербург, ул. Броневая, д. 4" в границах г. Санкт-Петербурга; Тип зоны: Охранная зона линий и сооружений связи и линий и сооружений радиофикации</p> | |

| | | |
|-------------------------------|---|-------------------|
| полное наименование должности |  ДОКУМЕНТ ПОДПИСАН ЭЛЕКТРОННОЙ ПОДПИСЬЮ Сертификат: 009F0BDC181A023B64597F1E2579BEFB50 Владелец: ФЕДЕРАЛЬНАЯ СЛУЖБА ГОСУДАРСТВЕННОЙ РЕГИСТРАЦИИ, КАДАСТРА И КАРТОГРАФИИ Действителен: с 02.08.2024 по 26.10.2025 | инициалы, фамилия |
| | | |

Выписка из Единого государственного реестра недвижимости об объекте недвижимости
Сведения о частях земельного участка

| | | | |
|---------------------------------------|------------------------------|-------------------|---------------------------|
| Земельный участок | | | |
| вид объекта недвижимости | | | |
| Лист № 1 раздела 4.2 | Всего листов раздела 4.2: 13 | Всего разделов: 8 | Всего листов выписки: 125 |
| 06.02.2025г. № КУВИ-001/2025-29438467 | | | |
| Кадастровый номер: | | 78:42:0018306:53 | |

| | | | | |
|---|---------------|-----------|-----------------------------------|---|
| Сведения о характерных точках границы части (частей) земельного участка | | | | |
| Учетный номер части: 78:42:0018306:53/1 | | | | |
| Система координат | | | | |
| Номер точки | Координаты, м | | Описание закрепления на местности | Средняя квадратичная погрешность определения координат характерных точек границ земельного участка, м |
| | X | Y | | |
| 1 | 2 | 3 | 4 | 5 |
| 1 | 71455.08 | 125260.93 | - | - |
| 2 | 71490.18 | 125310.29 | - | - |
| 3 | 71499.02 | 125319.3 | - | - |
| 4 | 71503.23 | 125323.58 | - | - |
| 5 | 71401.24 | 125406.39 | - | - |
| 6 | 71396.55 | 125401.6 | - | - |
| 7 | 71391.78 | 125396.92 | - | - |
| 8 | 71386.91 | 125392.33 | - | - |
| 9 | 71381.95 | 125387.83 | - | - |
| 10 | 71376.91 | 125383.44 | - | - |
| 11 | 71371.78 | 125379.15 | - | - |
| 12 | 71348.31 | 125347.62 | - | - |
| 13 | 71349.54 | 125346.65 | - | - |
| 1 | 71455.08 | 125260.93 | - | - |

| | | | | | |
|-------------------------------|--|--|--|-------------------|--|
| | | <div><div></div><div>ДОКУМЕНТ ПОДПИСАН ЭЛЕКТРОННОЙ ПОДПИСЬЮ</div></div> | | | |
| | | Сертификат: 009F0BDC181A023B64597F1E2579BEFB50 | | | |
| полное наименование должности | | Владелец: ФЕДЕРАЛЬНАЯ СЛУЖБА ГОСУДАРСТВЕННОЙ РЕГИСТРАЦИИ, КАДАСТРА И КАРТОГРАФИИ | | инициалы, фамилия | |
| | | Действителен: с 02.08.2024 по 26.10.2025 | | | |

| | | | |
|--------------------------|------------------------------|-------------------|---------------------------|
| Земельный участок | | | |
| вид объекта недвижимости | | | |
| Лист № 2 раздела 4.2 | Всего листов раздела 4.2: 13 | Всего разделов: 8 | Всего листов выписки: 125 |

06.02.2025г. № КУВИ-001/2025-29438467

Кадастровый номер: 78:42:0018306:53

| | | | |
|---|--|--|--|
| Сведения о характерных точках границы части (частей) земельного участка | | | |
| Учетный номер части: 78:42:0018306:53/2 | | | |
| Система координат | | | |

| Номер точки | Координаты, м | | Описание закрепления на местности | Средняя квадратичная погрешность определения координат характерных точек границ земельного участка, м |
|-------------|---------------|-----------|-----------------------------------|---|
| | X | Y | | |
| 1 | 2 | 3 | 4 | 5 |
| 1 | 71912.98 | 125417.74 | - | - |
| 2 | 71188.47 | 126101.92 | - | - |
| 3 | 71188.25 | 126101.68 | - | - |
| 4 | 71399.07 | 125869.55 | - | - |
| 5 | 71414.95 | 125852.09 | - | - |
| 6 | 71419.91 | 125846.62 | - | - |
| 7 | 71424.3 | 125841.06 | - | - |
| 8 | 71428.57 | 125835.42 | - | - |
| 9 | 71432.72 | 125829.68 | - | - |
| 10 | 71436.75 | 125823.86 | - | - |
| 11 | 71440.66 | 125817.95 | - | - |
| 12 | 71444.44 | 125811.96 | - | - |
| 13 | 71448.09 | 125805.89 | - | - |
| 14 | 71451.61 | 125799.75 | - | - |
| 15 | 71455 | 125793.53 | - | - |
| 16 | 71458.26 | 125787.25 | - | - |
| 17 | 71461.38 | 125780.89 | - | - |
| 18 | 71464.37 | 125774.47 | - | - |
| 19 | 71467.21 | 125767.99 | - | - |
| 20 | 71469.93 | 125761.45 | - | - |
| 21 | 71472.5 | 125754.85 | - | - |
| 22 | 71474.93 | 125748.2 | - | - |
| 23 | 71477.22 | 125741.5 | - | - |
| 24 | 71479.36 | 125734.75 | - | - |



ДОКУМЕНТ ПОДПИСАН
ЭЛЕКТРОННОЙ ПОДПИСЬЮ

Сертификат: 009F0BDC181A023B64597F1E2579BEFB50

Владелец: ФЕДЕРАЛЬНАЯ СЛУЖБА ГОСУДАРСТВЕННОЙ

РЕГИСТРАЦИИ, КАДАСТРА И КАРТОГРАФИИ

Действителен: с 02.08.2024 по 26.10.2025

полное наименование должности

инициалы, фамилия

| | | | |
|--------------------------|--|--|--|
| Земельный участок | | | |
| вид объекта недвижимости | | | |

| | | | |
|----------------------|------------------------------|-------------------|---------------------------|
| Лист № 3 раздела 4.2 | Всего листов раздела 4.2: 13 | Всего разделов: 8 | Всего листов выписки: 125 |
|----------------------|------------------------------|-------------------|---------------------------|

06.02.2025г. № КУВИ-001/2025-29438467

Кадастровый номер: 78:42:0018306:53

| 1 | 2 | 3 | 4 | 5 |
|----|----------|-----------|---|---|
| 25 | 71481.37 | 125727.96 | - | - |
| 26 | 71483.22 | 125721.12 | - | - |
| 27 | 71484.94 | 125714.25 | - | - |
| 28 | 71486.5 | 125707.35 | - | - |
| 29 | 71487.92 | 125700.41 | - | - |
| 30 | 71489.19 | 125693.44 | - | - |
| 31 | 71490.31 | 125686.45 | - | - |
| 32 | 71491.29 | 125679.44 | - | - |
| 33 | 71492.11 | 125672.41 | - | - |
| 34 | 71492.79 | 125665.36 | - | - |
| 35 | 71493.31 | 125658.3 | - | - |
| 36 | 71493.69 | 125651.23 | - | - |
| 37 | 71493.84 | 125640.43 | - | - |
| 38 | 71493.95 | 125631.92 | - | - |
| 39 | 71493.61 | 125623.86 | - | - |
| 40 | 71493.25 | 125616.64 | - | - |
| 41 | 71492.73 | 125609.44 | - | - |
| 42 | 71492.06 | 125602.25 | - | - |
| 43 | 71491.23 | 125595.07 | - | - |
| 44 | 71490.25 | 125587.92 | - | - |
| 45 | 71489.11 | 125580.78 | - | - |
| 46 | 71487.82 | 125573.68 | - | - |
| 47 | 71486.37 | 125566.6 | - | - |
| 48 | 71484.77 | 125559.56 | - | - |
| 49 | 71483.02 | 125552.55 | - | - |
| 50 | 71481.12 | 125545.58 | - | - |
| 51 | 71479.06 | 125538.66 | - | - |
| 52 | 71476.86 | 125531.78 | - | - |
| 53 | 71474.51 | 125524.95 | - | - |



ДОКУМЕНТ ПОДПИСАН
ЭЛЕКТРОННОЙ ПОДПИСЬЮ

Сертификат: 009F0BDC181A023B64597F1E2579BEFB50

Владелец: ФЕДЕРАЛЬНАЯ СЛУЖБА ГОСУДАРСТВЕННОЙ

РЕГИСТРАЦИИ, КАДАСТРА И КАРТОГРАФИИ

Действителен: с 02.08.2024 по 26.10.2025

полное наименование должности

инициалы, фамилия

| | | | |
|--------------------------|--|--|--|
| Земельный участок | | | |
| вид объекта недвижимости | | | |

| | | | |
|----------------------|------------------------------|-------------------|---------------------------|
| Лист № 4 раздела 4.2 | Всего листов раздела 4.2: 13 | Всего разделов: 8 | Всего листов выписки: 125 |
|----------------------|------------------------------|-------------------|---------------------------|

06.02.2025г. № КУВИ-001/2025-29438467

Кадастровый номер: 78:42:0018306:53

| 1 | 2 | 3 | 4 | 5 |
|----|----------|-----------|---|---|
| 54 | 71472.01 | 125518.18 | - | - |
| 55 | 71469.36 | 125511.45 | - | - |
| 56 | 71466.57 | 125504.79 | - | - |
| 57 | 71463.63 | 125498.19 | - | - |
| 58 | 71460.56 | 125491.66 | - | - |
| 59 | 71457.34 | 125485.19 | - | - |
| 60 | 71453.98 | 125478.8 | - | - |
| 61 | 71450.48 | 125472.48 | - | - |
| 62 | 71446.85 | 125466.24 | - | - |
| 63 | 71443.08 | 125460.08 | - | - |
| 64 | 71439.18 | 125454 | - | - |
| 65 | 71435.15 | 125448 | - | - |
| 66 | 71430.99 | 125442.1 | - | - |
| 67 | 71426.7 | 125436.29 | - | - |
| 68 | 71422.29 | 125430.57 | - | - |
| 69 | 71417.76 | 125424.95 | - | - |
| 70 | 71413.1 | 125419.43 | - | - |
| 71 | 71408.33 | 125414.01 | - | - |
| 72 | 71403.44 | 125408.69 | - | - |
| 73 | 71398.43 | 125403.49 | - | - |
| 74 | 71393.31 | 125398.39 | - | - |
| 75 | 71388.09 | 125393.4 | - | - |
| 76 | 71382.75 | 125388.53 | - | - |
| 77 | 71377.31 | 125383.78 | - | - |
| 78 | 71371.78 | 125379.15 | - | - |
| 79 | 71233.21 | 125192.97 | - | - |
| 80 | 71241.26 | 125190.97 | - | - |
| 81 | 71307.73 | 125174.48 | - | - |
| 82 | 71380.73 | 125156.37 | - | - |



ДОКУМЕНТ ПОДПИСАН
ЭЛЕКТРОННОЙ ПОДПИСЬЮ

Сертификат: 009F0BDC181A023B64597F1E2579BEFB50

Владелец: ФЕДЕРАЛЬНАЯ СЛУЖБА ГОСУДАРСТВЕННОЙ

РЕГИСТРАЦИИ, КАДАСТРА И КАРТОГРАФИИ

Действителен: с 02.08.2024 по 26.10.2025

полное наименование должности

инициалы, фамилия

| | | | |
|--------------------------|--|--|--|
| Земельный участок | | | |
| вид объекта недвижимости | | | |

| | | | |
|----------------------|------------------------------|-------------------|---------------------------|
| Лист № 5 раздела 4.2 | Всего листов раздела 4.2: 13 | Всего разделов: 8 | Всего листов выписки: 125 |
|----------------------|------------------------------|-------------------|---------------------------|

06.02.2025г. № КУВИ-001/2025-29438467

Кадастровый номер: 78:42:0018306:53

| 1 | 2 | 3 | 4 | 5 |
|-----|----------|-----------|---|---|
| 83 | 71490.18 | 125310.29 | - | - |
| 84 | 71499.02 | 125319.3 | - | - |
| 85 | 71543.08 | 125364.14 | - | - |
| 86 | 71546.43 | 125366.82 | - | - |
| 87 | 71549.88 | 125369.38 | - | - |
| 88 | 71553.42 | 125371.83 | - | - |
| 89 | 71557.03 | 125374.16 | - | - |
| 90 | 71560.72 | 125376.37 | - | - |
| 91 | 71564.48 | 125378.45 | - | - |
| 92 | 71568.3 | 125380.41 | - | - |
| 93 | 71572.2 | 125382.24 | - | - |
| 94 | 71576.15 | 125383.93 | - | - |
| 95 | 71580.15 | 125385.49 | - | - |
| 96 | 71584.21 | 125386.92 | - | - |
| 97 | 71588.31 | 125388.21 | - | - |
| 98 | 71592.45 | 125389.36 | - | - |
| 99 | 71596.63 | 125390.37 | - | - |
| 100 | 71600.84 | 125391.24 | - | - |
| 101 | 71605.08 | 125391.97 | - | - |
| 102 | 71862.97 | 125426.43 | - | - |
| 103 | 71888.78 | 125424.73 | - | - |
| 1 | 71912.98 | 125417.74 | - | - |



ДОКУМЕНТ ПОДПИСАН
ЭЛЕКТРОННОЙ ПОДПИСЬЮ

Сертификат: 009F0BDC181A023B64597F1E2579BEFB50

Владелец: ФЕДЕРАЛЬНАЯ СЛУЖБА ГОСУДАРСТВЕННОЙ

РЕГИСТРАЦИИ, КАДАСТРА И КАРТОГРАФИИ

Действителен: с 02.08.2024 по 26.10.2025

полное наименование должности

инициалы, фамилия

| | | | |
|--------------------------|------------------------------|-------------------|---------------------------|
| Земельный участок | | | |
| вид объекта недвижимости | | | |
| Лист № 6 раздела 4.2 | Всего листов раздела 4.2: 13 | Всего разделов: 8 | Всего листов выписки: 125 |

06.02.2025г. № КУВИ-001/2025-29438467

Кадастровый номер: 78:42:0018306:53

| Сведения о характерных точках границы части (частей) земельного участка | | | | |
|---|---------------|-----------|-----------------------------------|---|
| Учетный номер части: 78:42:0018306:53/3 | | | | |
| Система координат СК-1964 | | | | |
| Номер точки | Координаты, м | | Описание закрепления на местности | Средняя квадратичная погрешность определения координат характерных точек границ земельного участка, м |
| | X | Y | | |
| 1 | 2 | 3 | 4 | 5 |
| 1 | 71912.98 | 125417.74 | - | - |
| 2 | 71188.47 | 126101.92 | - | - |
| 3 | 71188.25 | 126101.68 | - | - |
| 4 | 71399.07 | 125869.55 | - | - |
| 5 | 71404.09 | 125864.29 | - | - |
| 6 | 71408.99 | 125858.93 | - | - |
| 7 | 71413.78 | 125853.46 | - | - |
| 8 | 71418.45 | 125847.89 | - | - |
| 9 | 71422.99 | 125842.22 | - | - |
| 10 | 71427.41 | 125836.45 | - | - |
| 11 | 71431.7 | 125830.59 | - | - |
| 12 | 71435.86 | 125824.63 | - | - |
| 13 | 71439.9 | 125818.58 | - | - |
| 14 | 71443.79 | 125812.45 | - | - |
| 15 | 71447.56 | 125806.23 | - | - |
| 16 | 71451.19 | 125799.94 | - | - |
| 17 | 71454.68 | 125793.56 | - | - |
| 18 | 71458.03 | 125787.11 | - | - |
| 19 | 71461.24 | 125780.59 | - | - |
| 20 | 71464.3 | 125774 | - | - |
| 21 | 71467.22 | 125767.35 | - | - |
| 22 | 71470 | 125760.63 | - | - |
| 23 | 71472.62 | 125753.86 | - | - |
| 24 | 71475.1 | 125747.03 | - | - |



ДОКУМЕНТ ПОДПИСАН
ЭЛЕКТРОННОЙ ПОДПИСЬЮ

Сертификат: 009F0BDC181A023B64597F1E2579BEFB50

Владелец: ФЕДЕРАЛЬНАЯ СЛУЖБА ГОСУДАРСТВЕННОЙ

РЕГИСТРАЦИИ, КАДАСТРА И КАРТОГРАФИИ

Действителен: с 02.08.2024 по 26.10.2025

полное наименование должности

инициалы, фамилия

| | | | |
|--------------------------|--|--|--|
| Земельный участок | | | |
| вид объекта недвижимости | | | |

| | | | |
|----------------------|------------------------------|-------------------|---------------------------|
| Лист № 7 раздела 4.2 | Всего листов раздела 4.2: 13 | Всего разделов: 8 | Всего листов выписки: 125 |
|----------------------|------------------------------|-------------------|---------------------------|

06.02.2025г. № КУВИ-001/2025-29438467

Кадастровый номер: 78:42:0018306:53

| 1 | 2 | 3 | 4 | 5 |
|----|----------|-----------|---|---|
| 25 | 71477.43 | 125740.14 | - | - |
| 26 | 71479.61 | 125733.21 | - | - |
| 27 | 71481.64 | 125726.23 | - | - |
| 28 | 71483.51 | 125719.21 | - | - |
| 29 | 71485.23 | 125712.15 | - | - |
| 30 | 71486.8 | 125705.05 | - | - |
| 31 | 71488.21 | 125697.92 | - | - |
| 32 | 71489.46 | 125690.76 | - | - |
| 33 | 71490.56 | 125683.58 | - | - |
| 34 | 71491.5 | 125676.38 | - | - |
| 35 | 71492.29 | 125669.15 | - | - |
| 36 | 71492.91 | 125661.91 | - | - |
| 37 | 71493.38 | 125654.66 | - | - |
| 38 | 71493.69 | 125647.4 | - | - |
| 39 | 71493.84 | 125640.13 | - | - |
| 40 | 71493.84 | 125632.86 | - | - |
| 41 | 71493.67 | 125625.6 | - | - |
| 42 | 71493.34 | 125618.34 | - | - |
| 43 | 71492.86 | 125611.09 | - | - |
| 44 | 71492.22 | 125603.85 | - | - |
| 45 | 71491.42 | 125596.63 | - | - |
| 46 | 71490.47 | 125589.42 | - | - |
| 47 | 71489.35 | 125582.24 | - | - |
| 48 | 71488.08 | 125575.08 | - | - |
| 49 | 71486.66 | 125567.96 | - | - |
| 50 | 71485.08 | 125560.87 | - | - |
| 51 | 71483.34 | 125553.81 | - | - |
| 52 | 71481.45 | 125546.79 | - | - |
| 53 | 71479.41 | 125539.82 | - | - |



ДОКУМЕНТ ПОДПИСАН
ЭЛЕКТРОННОЙ ПОДПИСЬЮ

Сертификат: 009F0BDC181A023B64597F1E2579BEFB50

Владелец: ФЕДЕРАЛЬНАЯ СЛУЖБА ГОСУДАРСТВЕННОЙ

РЕГИСТРАЦИИ, КАДАСТРА И КАРТОГРАФИИ

Действителен: с 02.08.2024 по 26.10.2025

полное наименование должности

инициалы, фамилия

| | | | |
|--------------------------|--|--|--|
| Земельный участок | | | |
| вид объекта недвижимости | | | |

| | | | |
|----------------------|------------------------------|-------------------|---------------------------|
| Лист № 8 раздела 4.2 | Всего листов раздела 4.2: 13 | Всего разделов: 8 | Всего листов выписки: 125 |
|----------------------|------------------------------|-------------------|---------------------------|

06.02.2025г. № КУВИ-001/2025-29438467

Кадастровый номер: 78:42:0018306:53

| 1 | 2 | 3 | 4 | 5 |
|----|----------|-----------|---|---|
| 54 | 71477.22 | 125532.89 | - | - |
| 55 | 71474.87 | 125526.01 | - | - |
| 56 | 71472.38 | 125519.18 | - | - |
| 57 | 71469.74 | 125512.41 | - | - |
| 58 | 71466.95 | 125505.7 | - | - |
| 59 | 71464.02 | 125499.05 | - | - |
| 60 | 71460.94 | 125492.47 | - | - |
| 61 | 71457.72 | 125485.96 | - | - |
| 62 | 71454.35 | 125479.51 | - | - |
| 63 | 71450.85 | 125473.15 | - | - |
| 64 | 71447.21 | 125466.86 | - | - |
| 65 | 71443.43 | 125460.65 | - | - |
| 66 | 71439.52 | 125454.53 | - | - |
| 67 | 71435.47 | 125448.49 | - | - |
| 68 | 71431.3 | 125442.54 | - | - |
| 69 | 71426.99 | 125436.68 | - | - |
| 70 | 71422.56 | 125430.92 | - | - |
| 71 | 71418.01 | 125425.26 | - | - |
| 72 | 71413.33 | 125419.7 | - | - |
| 73 | 71408.53 | 125414.24 | - | - |
| 74 | 71403.62 | 125408.89 | - | - |
| 75 | 71398.58 | 125403.65 | - | - |
| 76 | 71393.44 | 125398.52 | - | - |
| 77 | 71388.18 | 125393.5 | - | - |
| 78 | 71382.82 | 125388.59 | - | - |
| 79 | 71377.35 | 125383.81 | - | - |
| 80 | 71371.78 | 125379.15 | - | - |
| 81 | 71233.21 | 125192.97 | - | - |
| 82 | 71241.26 | 125190.97 | - | - |



ДОКУМЕНТ ПОДПИСАН
ЭЛЕКТРОННОЙ ПОДПИСЬЮ

Сертификат: 009F0BDC181A023B64597F1E2579BEFB50

Владелец: ФЕДЕРАЛЬНАЯ СЛУЖБА ГОСУДАРСТВЕННОЙ

РЕГИСТРАЦИИ, КАДАСТРА И КАРТОГРАФИИ

Действителен: с 02.08.2024 по 26.10.2025

полное наименование должности

инициалы, фамилия

| Земельный участок | | | | |
|---------------------------------------|----------|------------------------------|------------------|-------------------|
| вид объекта недвижимости | | | | |
| Лист № 9 раздела 4.2 | | Всего листов раздела 4.2: 13 | | Всего разделов: 8 |
| Всего листов выписки: 125 | | | | |
| 06.02.2025г. № КУВИ-001/2025-29438467 | | | | |
| Кадастровый номер: | | | 78:42:0018306:53 | |
| 1 | 2 | 3 | 4 | 5 |
| 83 | 71307.73 | 125174.48 | - | - |
| 84 | 71380.73 | 125156.37 | - | - |
| 85 | 71490.18 | 125310.29 | - | - |
| 86 | 71499.02 | 125319.3 | - | - |
| 87 | 71543.08 | 125364.14 | - | - |
| 88 | 71546.43 | 125366.82 | - | - |
| 89 | 71549.88 | 125369.38 | - | - |
| 90 | 71553.42 | 125371.83 | - | - |
| 91 | 71557.03 | 125374.16 | - | - |
| 92 | 71560.72 | 125376.37 | - | - |
| 93 | 71564.48 | 125378.45 | - | - |
| 94 | 71568.3 | 125380.41 | - | - |
| 95 | 71572.2 | 125382.24 | - | - |
| 96 | 71576.15 | 125383.93 | - | - |
| 97 | 71580.15 | 125385.49 | - | - |
| 98 | 71584.21 | 125386.92 | - | - |
| 99 | 71588.31 | 125388.21 | - | - |
| 100 | 71592.45 | 125389.36 | - | - |
| 101 | 71596.63 | 125390.37 | - | - |
| 102 | 71600.84 | 125391.24 | - | - |
| 103 | 71605.08 | 125391.97 | - | - |
| 104 | 71862.97 | 125426.43 | - | - |
| 105 | 71888.78 | 125424.73 | - | - |
| 1 | 71912.98 | 125417.74 | - | - |



ДОКУМЕНТ ПОДПИСАН
ЭЛЕКТРОННОЙ ПОДПИСЬЮ

Сертификат: 009F0BDC181A023B64597F1E2579BEFB50

Владелец: ФЕДЕРАЛЬНАЯ СЛУЖБА ГОСУДАРСТВЕННОЙ

РЕГИСТРАЦИИ, КАДАСТРА И КАРТОГРАФИИ

Действителен: с 02.08.2024 по 26.10.2025

полное наименование должности

инициалы, фамилия

| | | | | |
|---|---------------|------------------------------|-----------------------------------|---|
| Земельный участок | | | | |
| вид объекта недвижимости | | | | |
| Лист № 10 раздела 4.2 | | Всего листов раздела 4.2: 13 | | Всего разделов: 8 |
| Всего листов выписки: 125 | | | | |
| 06.02.2025г. № КУВИ-001/2025-29438467 | | | | |
| Кадастровый номер: | | 78:42:0018306:53 | | |
| Сведения о характерных точках границы части (частей) земельного участка | | | | |
| Учетный номер части: 78:42:0018306:53/4 | | | | |
| Система координат | | | | |
| Номер точки | Координаты, м | | Описание закрепления на местности | Средняя квадратичная погрешность определения координат характерных точек границ земельного участка, м |
| | X | Y | | |
| 1 | 2 | 3 | 4 | 5 |
| 1 | 71385.5 | 125391.05 | - | - |
| 2 | 71382.82 | 125388.59 | - | - |
| 3 | 71377.35 | 125383.81 | - | - |
| 4 | 71371.78 | 125379.15 | - | - |
| 5 | 71352.59 | 125353.37 | - | - |
| 6 | 71437.55 | 125285.4 | - | - |
| 7 | 71459.82 | 125267.59 | - | - |
| 8 | 71488.83 | 125308.39 | - | - |
| 9 | 71468.77 | 125324.43 | - | - |
| 1 | 71385.5 | 125391.05 | - | - |



ДОКУМЕНТ ПОДПИСАН
ЭЛЕКТРОННОЙ ПОДПИСЬЮ

Сертификат: 009F0BDC181A023B64597F1E2579BEFB50

Владелец: ФЕДЕРАЛЬНАЯ СЛУЖБА ГОСУДАРСТВЕННОЙ

РЕГИСТРАЦИИ, КАДАСТРА И КАРТОГРАФИИ

Действителен: с 02.08.2024 по 26.10.2025

полное наименование должности

инициалы, фамилия

| | | | |
|--------------------------|------------------------------|-------------------|---------------------------|
| Земельный участок | | | |
| вид объекта недвижимости | | | |
| Лист № 11 раздела 4.2 | Всего листов раздела 4.2: 13 | Всего разделов: 8 | Всего листов выписки: 125 |

06.02.2025г. № КУВИ-001/2025-29438467

Кадастровый номер: 78:42:0018306:53

| Сведения о характерных точках границы части (частей) земельного участка | | | | |
|---|---------------|-----------|-----------------------------------|---|
| Учетный номер части: 78:42:0018306:53/5 | | | | |
| Система координат | | | | |
| Номер точки | Координаты, м | | Описание закрепления на местности | Средняя квадратичная погрешность определения координат характерных точек границ земельного участка, м |
| | X | Y | | |
| 1 | 2 | 3 | 4 | 5 |
| 1 | 71479.11 | 125538.89 | - | - |
| 2 | 71477.22 | 125532.89 | - | - |
| 3 | 71474.87 | 125526.01 | - | - |
| 4 | 71472.38 | 125519.18 | - | - |
| 5 | 71469.74 | 125512.41 | - | - |
| 6 | 71466.95 | 125505.7 | - | - |
| 7 | 71464.02 | 125499.05 | - | - |
| 8 | 71460.94 | 125492.47 | - | - |
| 9 | 71457.72 | 125485.96 | - | - |
| 10 | 71454.35 | 125479.51 | - | - |
| 11 | 71450.85 | 125473.15 | - | - |
| 12 | 71447.21 | 125466.86 | - | - |
| 13 | 71443.43 | 125460.65 | - | - |
| 14 | 71439.52 | 125454.53 | - | - |
| 15 | 71435.47 | 125448.49 | - | - |
| 16 | 71431.3 | 125442.54 | - | - |
| 17 | 71426.99 | 125436.68 | - | - |
| 18 | 71422.56 | 125430.92 | - | - |
| 19 | 71418.01 | 125425.26 | - | - |
| 20 | 71413.33 | 125419.7 | - | - |
| 21 | 71408.53 | 125414.24 | - | - |
| 22 | 71403.62 | 125408.89 | - | - |
| 23 | 71398.58 | 125403.65 | - | - |
| 24 | 71393.44 | 125398.52 | - | - |



ДОКУМЕНТ ПОДПИСАН
ЭЛЕКТРОННОЙ ПОДПИСЬЮ

Сертификат: 009F0BDC181A023B64597F1E2579BEFB50

Владелец: ФЕДЕРАЛЬНАЯ СЛУЖБА ГОСУДАРСТВЕННОЙ

РЕГИСТРАЦИИ, КАДАСТРА И КАРТОГРАФИИ

Действителен: с 02.08.2024 по 26.10.2025

полное наименование должности

инициалы, фамилия

| Земельный участок | | | | |
|---------------------------------------|----------|------------------------------|------------------|-------------------|
| вид объекта недвижимости | | | | |
| Лист № 12 раздела 4.2 | | Всего листов раздела 4.2: 13 | | Всего разделов: 8 |
| Всего листов выписки: 125 | | | | |
| 06.02.2025г. № КУВИ-001/2025-29438467 | | | | |
| Кадастровый номер: | | | 78:42:0018306:53 | |
| 1 | 2 | 3 | 4 | 5 |
| 25 | 71388.18 | 125393.5 | - | - |
| 26 | 71382.82 | 125388.59 | - | - |
| 27 | 71377.35 | 125383.81 | - | - |
| 28 | 71371.78 | 125379.15 | - | - |
| 29 | 71247.65 | 125212.36 | - | - |
| 30 | 71289.11 | 125179.1 | - | - |
| 31 | 71307.73 | 125174.48 | - | - |
| 32 | 71380.73 | 125156.37 | - | - |
| 33 | 71490.18 | 125310.29 | - | - |
| 34 | 71499.02 | 125319.3 | - | - |
| 35 | 71543.08 | 125364.14 | - | - |
| 36 | 71546.43 | 125366.82 | - | - |
| 37 | 71549.88 | 125369.38 | - | - |
| 38 | 71553.42 | 125371.83 | - | - |
| 39 | 71557.03 | 125374.16 | - | - |
| 40 | 71560.72 | 125376.37 | - | - |
| 41 | 71564.48 | 125378.45 | - | - |
| 42 | 71568.3 | 125380.41 | - | - |
| 43 | 71572.2 | 125382.24 | - | - |
| 44 | 71576.15 | 125383.93 | - | - |
| 45 | 71580.15 | 125385.49 | - | - |
| 46 | 71584.21 | 125386.92 | - | - |
| 47 | 71588.31 | 125388.21 | - | - |
| 48 | 71592.45 | 125389.36 | - | - |
| 49 | 71596.63 | 125390.37 | - | - |
| 50 | 71600.84 | 125391.24 | - | - |
| 51 | 71605.08 | 125391.97 | - | - |
| 52 | 71654.09 | 125398.52 | - | - |
| 1 | 71479.11 | 125538.89 | - | - |



ДОКУМЕНТ ПОДПИСАН
ЭЛЕКТРОННОЙ ПОДПИСЬЮ

Сертификат: 009F0BDC181A023B64597F1E2579BEFB50

Владелец: ФЕДЕРАЛЬНАЯ СЛУЖБА ГОСУДАРСТВЕННОЙ


РЕГИСТРАЦИИ, КАДАСТРА И КАРТОГРАФИИ

Действителен: с 02.08.2024 по 26.10.2025

полное наименование должности

инициалы, фамилия

| | | | | |
|---|---------------|------------------------------|-----------------------------------|---|
| Земельный участок | | | | |
| вид объекта недвижимости | | | | |
| Лист № 13 раздела 4.2 | | Всего листов раздела 4.2: 13 | | Всего разделов: 8 |
| Всего листов выписки: 125 | | | | |
| 06.02.2025г. № КУВИ-001/2025-29438467 | | | | |
| Кадастровый номер: | | | 78:42:0018306:53 | |
| Сведения о характерных точках границы части (частей) земельного участка | | | | |
| Учетный номер части: 78:42:0018306:53/6 | | | | |
| Система координат | | | | |
| Номер точки | Координаты, м | | Описание закрепления на местности | Средняя квадратичная погрешность определения координат характерных точек границ земельного участка, м |
| | X | Y | | |
| 1 | 2 | 3 | 4 | 5 |
| 1 | 71311.32 | 125297.92 | - | - |
| 2 | 71308.93 | 125294.71 | - | - |
| 3 | 71347.85 | 125261.49 | - | - |
| 4 | 71381.95 | 125234.41 | - | - |
| 5 | 71401.19 | 125221.98 | - | - |
| 6 | 71414.62 | 125211.31 | - | - |
| 7 | 71417.84 | 125208.56 | - | - |
| 8 | 71420.17 | 125211.83 | - | - |
| 9 | 71417.15 | 125214.4 | - | - |
| 10 | 71403.52 | 125225.23 | - | - |
| 11 | 71384.28 | 125237.66 | - | - |
| 12 | 71350.41 | 125264.56 | - | - |
| 13 | 71311.32 | 125297.92 | - | - |



ДОКУМЕНТ ПОДПИСАН
ЭЛЕКТРОННОЙ ПОДПИСЬЮ

Сертификат: 009F0BDC181A023B64597F1E2579BEFB50
Владелец: ФЕДЕРАЛЬНАЯ СЛУЖБА ГОСУДАРСТВЕННОЙ
РЕГИСТРАЦИИ, КАДАСТРА И КАРТОГРАФИИ
Действителен: с 02.08.2024 по 26.10.2025

полное наименование должности

инициалы, фамилия

Филиал публично-правовой компании "Роскадастр" по Санкт-Петербургу

полное наименование органа регистрации прав

Выписка из Единого государственного реестра недвижимости об объекте недвижимости

Сведения о характеристиках объекта недвижимости

На основании запроса от 03.02.2025, поступившего на рассмотрение 03.02.2025, сообщаем, что согласно записям Единого государственного реестра недвижимости:


Раздел 1 Лист 1

| | | | |
|--------------------------|--|--|--|
| Земельный участок | | | |
| вид объекта недвижимости | | | |


| | | | |
|--------------------|---------------------------|-------------------|--------------------------|
| Лист № 1 раздела 1 | Всего листов раздела 1: 4 | Всего разделов: 8 | Всего листов выписки: 90 |
|--------------------|---------------------------|-------------------|--------------------------|

| | |
|---------------------------------------|------------------|
| 06.02.2025г. № КУВИ-001/2025-29438537 | |
| Кадастровый номер: | 78:42:0018306:58 |
| Номер кадастрового квартала: | 78:42:0018306 |
| Дата присвоения кадастрового номера: | 23.03.2012 |

| | |
|---|--|
| Ранее присвоенный государственный учетный номер: | Кадастровый номер 78:42:18306:58 |
| Местоположение: | Санкт-Петербург, поселок Шушары, территория предприятия "Детскосельское", участок 174, (Центральный) |
| Площадь: | 206500 +/- 164 |
| Кадастровая стоимость, руб.: | 77058200.8 |
| Кадастровые номера расположенных в пределах земельного участка объектов недвижимости: | 0:0:0:3247 |
| Кадастровые номера объектов недвижимости, из которых образован объект недвижимости: | 78:42:18306:8 |
| Кадастровые номера образованных объектов недвижимости: | 78:42:0018306:2424, 78:42:0018306:2428, 78:42:0018306:2429 |
| Категория земель: | Земли населенных пунктов |
| Виды разрешенного использования: | для сельскохозяйственного использования |
| Сведения о кадастровом инженере: | <p>Слышева Дарья Павловна, № 10585, в АССОЦИАЦИЯ "САМОРЕГУЛИРУЕМАЯ ОРГАНИЗАЦИЯ КАДАСТРОВЫХ ИНЖЕНЕРОВ", СНИЛС 16521027432, договор на выполнение кадастровых работ от 10.10.2024 № 6674/51, дата завершения кадастровых работ: 17.12.2024</p> <p>Слышева Дарья Павловна, № 10585, в АССОЦИАЦИЯ "САМОРЕГУЛИРУЕМАЯ ОРГАНИЗАЦИЯ КАДАСТРОВЫХ ИНЖЕНЕРОВ", СНИЛС 16521027432, договор на выполнение кадастровых работ от 10.10.2024 № 6674/51, дата завершения кадастровых работ: 10.01.2025</p> <p>Слышева Дарья Павловна, № 10585, в АССОЦИАЦИЯ "САМОРЕГУЛИРУЕМАЯ ОРГАНИЗАЦИЯ КАДАСТРОВЫХ ИНЖЕНЕРОВ", СНИЛС 16521027432, договор на выполнение кадастровых работ от 10.10.2024 № 6674/51, дата завершения кадастровых работ: 15.01.2025</p> |

| | | | |
|-------------------------------|--|----------------------|-------------------|
| полное наименование должности |  | ДОКУМЕНТ ПОДПИСАН | |
| | | ЭЛЕКТРОННОЙ ПОДПИСЬЮ | |
| | Сертификат: 009F0BDC181A023B64597F1E2579BEFB50 | | |
| | Владелец: ФЕДЕРАЛЬНАЯ СЛУЖБА ГОСУДАРСТВЕННОЙ РЕГИСТРАЦИИ, КАДАСТРА И КАРТОГРАФИИ Действителен: с 02.08.2024 по 26.10.2025 | | инициалы, фамилия |

| | | | |
|---|---------------------------|--------------------|--------------------------|
| Земельный участок | | | |
| вид объекта недвижимости | | | |
| Лист № 2 раздела 1 | Всего листов раздела 1: 4 | Всего разделов: 8 | Всего листов выписки: 90 |
| 06.02.2025г. № КУВИ-001/2025-29438537 | | | |
| Кадастровый номер: | | 78:42:0018306:58 | |
| Сведения о лесах, водных объектах и об иных природных объектах, расположенных в пределах земельного участка: | | данные отсутствуют | |
| Сведения о том, что земельный участок полностью расположен в границах зоны с особыми условиями использования территории, территории объекта культурного наследия, публичного сервитута: | | данные отсутствуют | |
| Сведения о том, что земельный участок расположен в границах особой экономической зоны, территории опережающего развития, зоны территориального развития в Российской Федерации, игорной зоны: | | данные отсутствуют | |
| Сведения о том, что земельный участок расположен в границах особо охраняемой природной территории, Байкальской природной территории и ее экологических зон, лесопарковом зеленом поясе, охотничьего угодья, лесничества: | | данные отсутствуют | |
| Сведения о расположении земельного участка и (или) расположенного на нем объекта недвижимости в границах территории, в отношении которой принято решение о резервировании земель для государственных или муниципальных нужд: | | данные отсутствуют | |
| Сведения о результатах проведения государственного земельного надзора: | | данные отсутствуют | |
| Сведения о расположении земельного участка в границах территории, в отношении которой утвержден проект межевания территории: | | данные отсутствуют | |
| Условный номер земельного участка: | | данные отсутствуют | |
| Сведения о принятии акта и (или) заключении договора, предусматривающих предоставление в соответствии с земельным законодательством исполнительным органом государственным органом власти или органом местного самоуправления, находящегося в государственной или муниципальной собственности земельного участка для строительства наемного дома социального использования или наемного дома коммерческого использования: | | данные отсутствуют | |

| | | |
|-------------------------------|---|-------------------|
| полное наименование должности |  ДОКУМЕНТ ПОДПИСАН ЭЛЕКТРОННОЙ ПОДПИСЬЮ Сертификат: 009F0BDC181A023B64597F1E2579BEFB50 Владелец: ФЕДЕРАЛЬНАЯ СЛУЖБА ГОСУДАРСТВЕННОЙ РЕГИСТРАЦИИ, КАДАСТРА И КАРТОГРАФИИ Действителен: с 02.08.2024 по 26.10.2025 | инициалы, фамилия |
| | | |

| | | | |
|--|---------------------------|--|--------------------------|
| Земельный участок | | | |
| вид объекта недвижимости | | | |
| Лист № 3 раздела 1 | Всего листов раздела 1: 4 | Всего разделов: 8 | Всего листов выписки: 90 |
| 06.02.2025г. № КУВИ-001/2025-29438537 | | | |
| Кадастровый номер: | | 78:42:0018306:58 | |
| Сведения о том, что земельный участок или земельные участки образованы на основании решения об изъятии земельного участка и (или) расположенного на нем объекта недвижимости для государственных или муниципальных нужд: | | данные отсутствуют | |
| Сведения о том, что земельный участок образован из земель или земельного участка, государственная собственность на которые не разграничена: | | данные отсутствуют | |
| Сведения о наличии земельного спора о местоположении границ земельных участков: | | данные отсутствуют | |
| Статус записи об объекте недвижимости: | | Сведения об объекте недвижимости имеют статус "актуальные" | |
| Особые отметки: | | Посредством данного земельного участка обеспечен доступ к земельному участку (земельным участкам) с кадастровым номером (кадастровыми номерами): 78:42:0018306:2428. Сведения об ограничениях права на объект недвижимости, обременениях данного объекта, не зарегистрированных в реестре прав, ограничений прав и обременений недвижимого имущества: вид ограничения (обременения): ограничения прав на земельный участок, предусмотренные статьей 56 Земельного кодекса Российской Федерации; срок действия не установлен. вид ограничения (обременения): ограничения прав на земельный участок, предусмотренные статьей 56 Земельного кодекса Российской Федерации; срок действия не установлен. вид ограничения (обременения): ограничения прав на земельный участок, предусмотренные статьей 56 Земельного кодекса Российской Федерации; срок действия не установлен. вид ограничения (обременения): ограничения прав на земельный участок, предусмотренные статьей 56 Земельного кодекса Российской Федерации; срок действия не установлен. вид ограничения (обременения): ограничения прав на земельный участок, предусмотренные статьей 56 Земельного кодекса Российской Федерации; срок действия не установлен. вид ограничения (обременения): ограничения прав на земельный участок, предусмотренные статьей 56 Земельного кодекса Российской Федерации; срок действия не установлен. вид ограничения (обременения): ограничения прав на земельный участок, предусмотренные статьей 56 Земельного кодекса Российской Федерации; срок действия: с 17.07.2018; реквизиты документа-основания: об утверждении Правил установления охранных зон пунктов государственной геодезической сети, государственной нивелирной сети и государственной гравиметрической сети от 12.10.2016 № 1037 выдан: Правительство Российской Федерации. вид ограничения (обременения): ограничения прав на земельный участок, предусмотренные статьей 56 Земельного кодекса Российской Федерации; срок действия: с 13.10.2020; реквизиты | |



ДОКУМЕНТ ПОДПИСАН
ЭЛЕКТРОННОЙ ПОДПИСЬЮ

Сертификат: 009F0BDC181A023B64597F1E2579BEFB50

Владелец: ФЕДЕРАЛЬНАЯ СЛУЖБА ГОСУДАРСТВЕННОЙ


РЕГИСТРАЦИИ, КАДАСТРА И КАРТОГРАФИИ

Действителен: с 02.08.2024 по 26.10.2025

полное наименование должности


инициалы, фамилия

| | | | |
|---------------------------------------|---------------------------|--|--------------------------|
| Земельный участок | | | |
| вид объекта недвижимости | | | |
| Лист № 4 раздела 1 | Всего листов раздела 1: 4 | Всего разделов: 8 | Всего листов выписки: 90 |
| 06.02.2025г. № КУВИ-001/2025-29438537 | | | |
| Кадастровый номер: | | 78:42:0018306:58 | |
| | | <p>документа-основания: решение о согласовании границ охранной зоны объекта электросетевого хозяйства от 17.02.2020 № 06-492/РС-26 выдан: Федеральная служба по экологическому, технологическому и атомному надзору (РОСТЕХНАДЗОР). вид ограничения (обременения): ограничения прав на земельный участок, предусмотренные статьей 56 Земельного кодекса Российской Федерации; срок действия: с 26.05.2021; реквизиты документа-основания: постановление «Правила охраны магистральных газопроводов» от 24.04.1972 № 9 выдан: Госгортехнадзор России. вид ограничения (обременения): ограничения прав на земельный участок, предусмотренные статьей 56 Земельного кодекса Российской Федерации; срок действия: с 17.02.2022; реквизиты документа-основания: решение от 18.08.2021 № А56-42324/2021 выдан: Арбитражный суд города Санкт-Петербурга и Ленинградской области. вид ограничения (обременения): ограничения прав на земельный участок, предусмотренные статьей 56 Земельного кодекса Российской Федерации; срок действия: с 19.05.2023; реквизиты документа-основания: распоряжение от 27.12.2022 № 3151-рз выдан: Комитет имущественных отношений Правительства Санкт-Петербурга. вид ограничения (обременения): ограничения прав на земельный участок, предусмотренные статьей 56 Земельного кодекса Российской Федерации; срок действия: с 01.07.2023; реквизиты документа-основания: постановление Правительства РФ от 09.07.1995 № 578 выдан: Правительство Российской Федерации. вид ограничения (обременения): ограничения прав на земельный участок, предусмотренные статьей 56 Земельного кодекса Российской Федерации; срок действия не установлен; реквизиты документа-основания: распоряжение от 13.12.2024 № АБ-1323-р выдан: РОСЖЕЛДОР. Граница земельного участка пересекает границы земельных участков (земельного участка) с кадастровыми номерами (кадастровым номером) 78:42:0018306:2428.</p> | |
| Получатель выписки: | | Янгирова Лилия Ямилевна | |

| | | |
|-------------------------------|---|-------------------|
| полное наименование должности |  ДОКУМЕНТ ПОДПИСАН ЭЛЕКТРОННОЙ ПОДПИСЬЮ Сертификат: 009F0BDC181A023B64597F1E2579BEFB50 Владелец: ФЕДЕРАЛЬНАЯ СЛУЖБА ГОСУДАРСТВЕННОЙ РЕГИСТРАЦИИ, КАДАСТРА И КАРТОГРАФИИ Действителен: с 02.08.2024 по 26.10.2025 | инициалы, фамилия |
| | | |

Выписка из Единого государственного реестра недвижимости об объекте недвижимости
Сведения о зарегистрированных правах

| | | | |
|---------------------------------------|--|---|---|
| Земельный участок | | | |
| вид объекта недвижимости | | | |
| Лист № 1 раздела 2 | | Всего листов раздела 2: 5 | Всего разделов: 8 |
| Всего листов выписки: 90 | | | |
| 06.02.2025г. № КУВИ-001/2025-29438537 | | | |
| Кадастровый номер: | | 78:42:0018306:58 | |
| 1 | Правообладатель (правообладатели): | 1.1 | Владельцы инвестиционных паев Закрытый паевой инвестиционный комбинированный фонд "Инвест-V" |
| | Сведения о возможности предоставления третьим лицам персональных данных физического лица: | 1.1.1 | данные отсутствуют |
| 2 | Вид, номер, дата и время государственной регистрации права: | 2.1 | Общая долевая собственность 78:42:0018306:58-78/011/2021-16 30.11.2021 10:11:16 |
| 3 | Сведения об осуществлении государственной регистрации сделки, права без необходимого в силу закона согласия третьего лица, органа: | 3.1 | данные отсутствуют |
| 4 | Ограничение прав и обременение объекта недвижимости: | | |
| | 4.1 | вид: | Ипотека в силу закона |
| | | дата государственной регистрации: | 30.11.2021 10:11:16 |
| | | номер государственной регистрации: | 78:42:0018306:58-78/011/2021-18 |
| | | срок, на который установлены ограничение прав и обременение объекта недвижимости: | Срок действия с 30.11.2021 по 31.01.2032 |
| | | лицо, в пользу которого установлены ограничение прав и обременение объекта недвижимости: | Публичное акционерное общество "Банк "Санкт-Петербург", ИНН: 7831000027 |
| | | сведения о возможности предоставления третьим лицам персональных данных физического лица | данные отсутствуют |
| | | основание государственной регистрации: | Договор купли-продажи земельных участков, выдан 21.10.2021 Договор об ипотеке, № 0155-21-021516-14, выдан 17.12.2021 |
| | | сведения об осуществлении государственной регистрации сделки, права, ограничения права без необходимого в силу закона согласия третьего лица, органа: | данные отсутствуют |
| | | сведения об управляющем залогом и о договоре управления залогом, если такой договор заключен для управления ипотекой: | данные отсутствуют |

| | | | |
|---|--|---|-------------------|
|  | | ДОКУМЕНТ ПОДПИСАН ЭЛЕКТРОННОЙ ПОДПИСЬЮ | |
| Сертификат: 009F0BDC181A023B64597F1E2579BEFB50 | | Владелец: ФЕДЕРАЛЬНАЯ СЛУЖБА ГОСУДАРСТВЕННОЙ РЕГИСТРАЦИИ, КАДАСТРА И КАРТОГРАФИИ | |
| Действителен: с 02.08.2024 по 26.10.2025 | | | |
| полное наименование должности | | | инициалы, фамилия |

| | | | |
|--------------------------|---------------------------|-------------------|--------------------------|
| Земельный участок | | | |
| вид объекта недвижимости | | | |
| Лист № 2 раздела 2 | Всего листов раздела 2: 5 | Всего разделов: 8 | Всего листов выписки: 90 |

06.02.2025г. № КУВИ-001/2025-29438537

Кадастровый номер: 78:42:0018306:58

| | | | |
|-----|---|---|---------------------|
| | | сведения о депозитарии, который осуществляет хранение обездвиженной документарной закладной или электронной закладной: | |
| | | ведения о внесении изменений или дополнений в регистрационную запись об ипотеке: | |
| 4.2 | вид: | Доверительное управление | |
| | дата государственной регистрации: | 30.11.2021 10:11:16 | |
| | номер государственной регистрации: | 78:42:0018306:58-78/011/2021-17 | |
| | срок, на который установлены ограничение прав и обременение объекта недвижимости: | Срок действия с 30.11.2021 по 01.07.2036 | |
| | лицо, в пользу которого установлены ограничение прав и обременение объекта недвижимости: | Общество с ограниченной ответственностью "Управляющая компания "ФОРТИС-Инвест", ИНН: 7707757447 | |
| | сведения о возможности предоставления третьим лицам персональных данных физического лица | данные отсутствуют | |
| | основание государственной регистрации: | Правила доверительного управления Закрытым паевым инвестиционным комбинированным фондом "Инвест-V", выдан 06.08.2021 Изменения и дополнения в Правила доверительного управления Закрытым паевым инвестиционным комбинированным фондом "Инвест-V", № №1, выдан 23.08.2021 | |
| | сведения об осуществлении государственной регистрации сделки, права, ограничения права без необходимого в силу закона согласия третьего лица, органа: | данные отсутствуют | |
| | сведения об управляющем залогом и о договоре управления залогом, если такой договор заключен для управления ипотекой: | данные отсутствуют | |
| | сведения о депозитарии, который осуществляет хранение обездвиженной документарной закладной или электронной закладной: | | |
| 4 | Ограничение прав и обременение объекта недвижимости: | | |
| | 4.1 | вид: | Аренда |
| | | дата государственной регистрации: | 14.04.2022 11:15:58 |



ДОКУМЕНТ ПОДПИСАН
ЭЛЕКТРОННОЙ ПОДПИСЬЮ

Сертификат: 009F0BDC181A023B64597F1E2579BEFB50

Владелец: ФЕДЕРАЛЬНАЯ СЛУЖБА ГОСУДАРСТВЕННОЙ

РЕГИСТРАЦИИ, КАДАСТРА И КАРТОГРАФИИ

Действителен: с 02.08.2024 по 26.10.2025

полное наименование должности

инициалы, фамилия

| | | | |
|---------------------------------------|---|--|--------------------------|
| Земельный участок | | | |
| вид объекта недвижимости | | | |
| Лист № 3 раздела 2 | Всего листов раздела 2: 5 | Всего разделов: 8 | Всего листов выписки: 90 |
| 06.02.2025г. № КУВИ-001/2025-29438537 | | | |
| Кадастровый номер: | | 78:42:0018306:58 | |
| | номер государственной регистрации: | 78:42:0018306:58-78/011/2022-21 | |
| | срок, на который установлены ограничение прав и обременение объекта недвижимости: | Срок действия с 14.04.2022 по 31.12.2026 | |
| | лицо, в пользу которого установлены ограничение прав и обременение объекта недвижимости: | Ордена Ленина сельскохозяйственный производственный кооператив " Племенной завод по разведению крупного рогатого скота черно-пестрой породы " Детскосельский", ИНН: 7820027796 | |
| | сведения о возможности предоставления третьим лицам персональных данных физического лица | данные отсутствуют | |
| | основание государственной регистрации: | Договор аренды земельных участков, № 16-2022/А/СПК, выдан 16.02.2022 | |
| | сведения об осуществлении государственной регистрации сделки, права, ограничения права без необходимого в силу закона согласия третьего лица, органа: | данные отсутствуют | |
| | сведения об управляющем залогом и о договоре управления залогом, если такой договор заключен для управления ипотекой: | данные отсутствуют | |
| | сведения о депозитарии, который осуществляет хранение обездвиженной документарной закладной или электронной закладной: | | |
| | ведения о внесении изменений или дополнений в регистрационную запись об ипотеке: | | |
| 4.2 | вид: | Прочие ограничения прав и обременения объекта недвижимости | |
| | дата государственной регистрации: | 09.06.2012 00:00:00 | |
| | номер государственной регистрации: | 78-78-06/098/2012-330 | |
| | срок, на который установлены ограничение прав и обременение объекта недвижимости: | данные отсутствуют | |
| | лицо, в пользу которого установлены ограничение прав и обременение объекта недвижимости: | данные о правообладателе отсутствуют | |
| | сведения о возможности предоставления третьим лицам персональных данных физического лица | данные отсутствуют | |
| | основание государственной регистрации: | Кадастровый паспорт земельного участка (Выписка из государственного кадастра недвижимости), № 6485, выдан 23.03.2012 | |



ДОКУМЕНТ ПОДПИСАН
ЭЛЕКТРОННОЙ ПОДПИСЬЮ

Сертификат: 009F0BDC181A023B64597F1E2579BEFB50

Владелец: ФЕДЕРАЛЬНАЯ СЛУЖБА ГОСУДАРСТВЕННОЙ


РЕГИСТРАЦИИ, КАДАСТРА И КАРТОГРАФИИ

Действителен: с 02.08.2024 по 26.10.2025

полное наименование должности

инициалы, фамилия

| | | | | |
|---------------------------------------|--|---|---------------------|--------------------------|
| Земельный участок | | | | |
| вид объекта недвижимости | | | | |
| Лист № 4 раздела 2 | | Всего листов раздела 2: 5 | Всего разделов: 8 | Всего листов выписки: 90 |
| 06.02.2025г. № КУВИ-001/2025-29438537 | | | | |
| Кадастровый номер: | | 78:42:0018306:58 | | |
| | | сведения об осуществлении государственной регистрации сделки, права, ограничения права без необходимого в силу закона согласия третьего лица, органа: | данные отсутствуют | |
| | | сведения об управляющем залогом и о договоре управления залогом, если такой договор заключен для управления ипотекой: | данные отсутствуют | |
| | | сведения о депозитарии, который осуществляет хранение обездвиженной документарной закладной или электронной закладной: | | |
| | | ведения о внесении изменений или дополнений в регистрационную запись об ипотеке: | | |
| 5 | Договоры участия в долевом строительстве: | | не зарегистрировано | |
| 6 | Заявленные в судебном порядке права требования: | | данные отсутствуют | |
| 7 | Сведения о возможности предоставления третьим лицам персональных данных физического лица | | данные отсутствуют | |
| 8 | Сведения о возражении в отношении зарегистрированного права: | | данные отсутствуют | |
| 9 | Сведения о наличии решения об изъятии объекта недвижимости для государственных и муниципальных нужд: | | данные отсутствуют | |
| 10 | Сведения о невозможности государственной регистрации без личного участия правообладателя или его законного представителя: | | данные отсутствуют | |
| 11 | Правопритязания и сведения о наличии поступивших, но не рассмотренных заявлений о проведении государственной регистрации права (перехода, прекращения права), ограничения права или обременения объекта недвижимости, сделки в отношении объекта недвижимости: | | отсутствуют | |

| | | | |
|-------------------------------|--|---|--|
| | |  | |
| | | ДОКУМЕНТ ПОДПИСАН | |
| | | ЭЛЕКТРОННОЙ ПОДПИСЬЮ | |
| | | Сертификат: 009F0BDC181A023B64597F1E2579BEFB50 | |
| | | Владелец: ФЕДЕРАЛЬНАЯ СЛУЖБА ГОСУДАРСТВЕННОЙ | |
| | | РЕГИСТРАЦИИ, КАДАСТРА И КАРТОГРАФИИ | |
| | | Действителен: с 02.08.2024 по 26.10.2025 | |
| полное наименование должности | | инициалы, фамилия | |

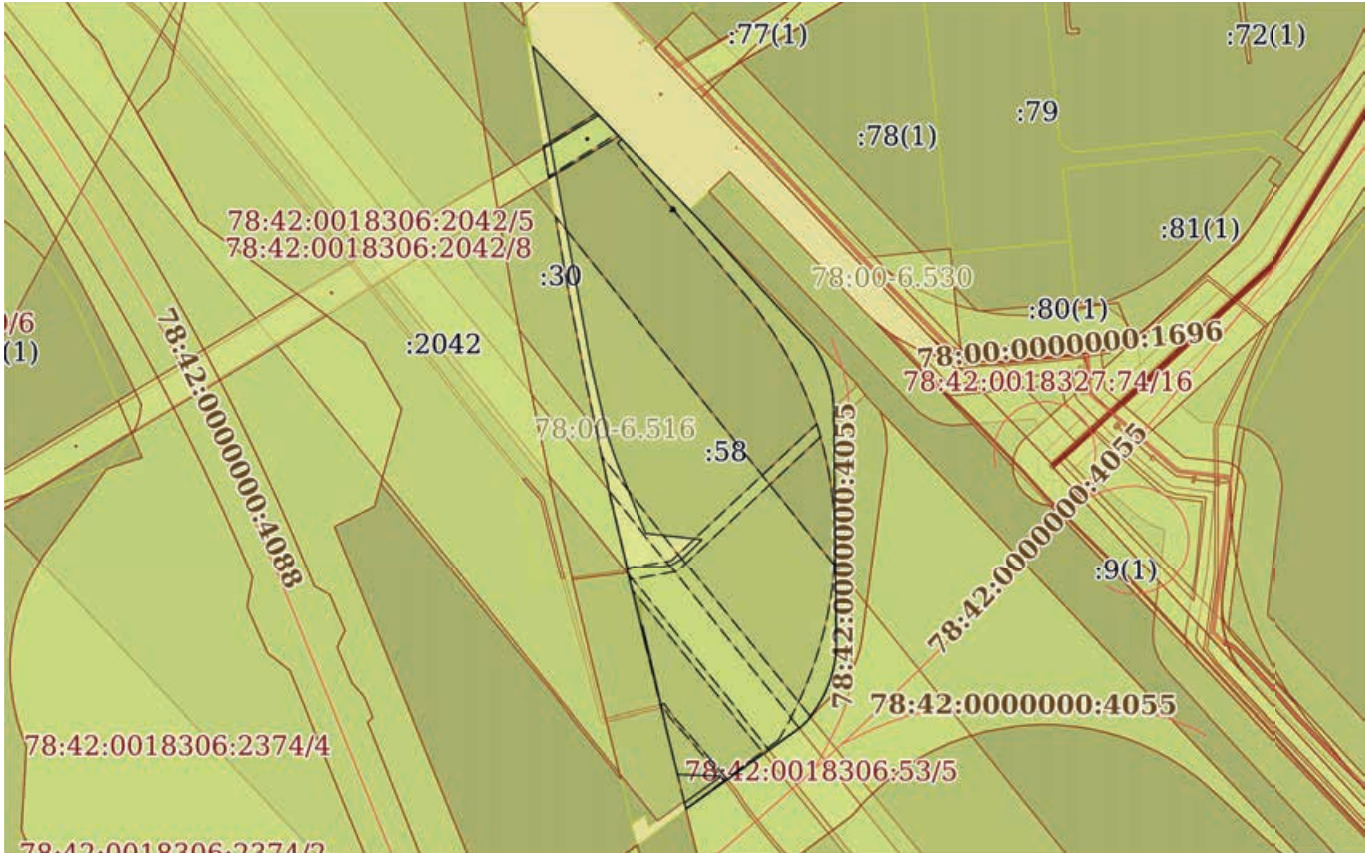
| | | | |
|---------------------------------------|--|--------------------|--------------------------|
| Земельный участок | | | |
| вид объекта недвижимости | | | |
| Лист № 5 раздела 2 | Всего листов раздела 2: 5 | Всего разделов: 8 | Всего листов выписки: 90 |
| 06.02.2025г. № КУВИ-001/2025-29438537 | | | |
| Кадастровый номер: | | 78:42:0018306:58 | |
| 11 | Сведения о невозможности государственной регистрации перехода, прекращения, ограничения права на земельный участок из земель сельскохозяйственного назначения: | данные отсутствуют | |

| | | | |
|-------------------------------|---|-------------------|--|
| |  ДОКУМЕНТ ПОДПИСАН ЭЛЕКТРОННОЙ ПОДПИСЬЮ Сертификат: 009F0BDC181A023B64597F1E2579BEFB50 Владелец: ФЕДЕРАЛЬНАЯ СЛУЖБА ГОСУДАРСТВЕННОЙ РЕГИСТРАЦИИ, КАДАСТРА И КАРТОГРАФИИ Действителен: с 02.08.2024 по 26.10.2025 | | |
| | | | |
| полное наименование должности | | инициалы, фамилия | |


Выписка из Единого государственного реестра недвижимости об объекте недвижимости
Описание местоположения земельного участка

| | | | |
|---------------------------------------|---------------------------|-------------------|--------------------------|
| Земельный участок | | | |
| вид объекта недвижимости | | | |
| Лист № 1 раздела 3 | Всего листов раздела 3: 1 | Всего разделов: 8 | Всего листов выписки: 90 |
| 06.02.2025г. № КУВИ-001/2025-29438537 | | | |
| Кадастровый номер: | | 78:42:0018306:58 | |

План (чертеж, схема) земельного участка



Масштаб 1:10000 Условные обозначения:

| | | | |
|---|--|---|--|
|  | | ДОКУМЕНТ ПОДПИСАН ЭЛЕКТРОННОЙ ПОДПИСЬЮ | |
| полное наименование должности | | инициалы, фамилия | |
| Сертификат: 009F0BDC181A023B64597F1E2579BEFB50 | | | |
| Владелец: ФЕДЕРАЛЬНАЯ СЛУЖБА ГОСУДАРСТВЕННОЙ | | | |
| РЕГИСТРАЦИИ, КАДАСТРА И КАРТОГРАФИИ | | | |
| Действителен: с 02.08.2024 по 26.10.2025 | | | |

Выписка из Единого государственного реестра недвижимости об объекте недвижимости
Описание местоположения земельного участка

| | | | |
|---------------------------------------|------------------------------|-------------------|--------------------------|
| Земельный участок | | | |
| вид объекта недвижимости | | | |
| Лист № 1 раздела 3.1 | Всего листов раздела 3.1: 20 | Всего разделов: 8 | Всего листов выписки: 90 |
| 06.02.2025г. № КУВИ-001/2025-29438537 | | | |
| Кадастровый номер: | | 78:42:0018306:58 | |

| Описание местоположения границ земельного участка | | | | | | | |
|---|-------------|-----------|-------------------|------------------------------|-----------------------------------|-------------------------------------|---|
| № п/п | Номер точки | | Дирекционный угол | Горизонтальное проложение, м | Описание закрепления на местности | Кадастровые номера смежных участков | Сведения об адресах правообладателей смежных земельных участков |
| | начальн ая | конечн ая | | | | | |
| 1 | 2 | 3 | 4 | 5 | 6 | 7 | 8 |
| 1 | 1.1.1 | 1.1.2 | 346°38.1` | 33.31 | данные отсутствуют | 78:42:0018306:2418 | данные отсутствуют |
| 2 | 1.1.2 | 1.1.3 | 346°41.5` | 4.39 | данные отсутствуют | 78:42:0018306:30 | данные отсутствуют |
| 3 | 1.1.3 | 1.1.4 | 79°6.7` | 14.13 | данные отсутствуют | данные отсутствуют | данные отсутствуют |
| 4 | 1.1.4 | 1.1.5 | 90°9.7` | 7.09 | данные отсутствуют | данные отсутствуют | данные отсутствуют |
| 5 | 1.1.5 | 1.1.6 | 85°42.5` | 13.63 | данные отсутствуют | данные отсутствуют | данные отсутствуют |
| 6 | 1.1.6 | 1.1.7 | 88°44.6` | 12.31 | данные отсутствуют | данные отсутствуют | данные отсутствуют |
| 7 | 1.1.7 | 1.1.8 | 76°36.7` | 13.73 | данные отсутствуют | данные отсутствуют | данные отсутствуют |
| 8 | 1.1.8 | 1.1.9 | 60°19.7` | 14.36 | данные отсутствуют | данные отсутствуют | данные отсутствуют |
| 9 | 1.1.9 | 1.1.10 | 45°51.7` | 38.12 | данные отсутствуют | данные отсутствуют | данные отсутствуют |
| 10 | 1.1.10 | 1.1.11 | 276°20.7` | 75.92 | данные отсутствуют | данные отсутствуют | данные отсутствуют |
| 11 | 1.1.11 | 1.1.12 | 337°39.3` | 103.43 | данные отсутствуют | данные отсутствуют | данные отсутствуют |
| 12 | 1.1.12 | 1.1.13 | 340°52.2` | 38.33 | данные отсутствуют | данные отсутствуют | данные отсутствуют |
| 13 | 1.1.13 | 1.1.14 | 346°52.7` | 99.91 | данные отсутствуют | данные отсутствуют | данные отсутствуют |
| 14 | 1.1.14 | 1.1.15 | 349°35.0` | 191.11 | данные отсутствуют | данные отсутствуют | данные отсутствуют |
| 15 | 1.1.15 | 1.1.16 | 349°34.9` | 119.22 | данные отсутствуют | данные отсутствуют | данные отсутствуют |
| 16 | 1.1.16 | 1.1.17 | 349°34.8` | 119.21 | данные отсутствуют | данные отсутствуют | данные отсутствуют |
| 17 | 1.1.17 | 1.1.18 | 136°3.1` | 172.12 | данные отсутствуют | данные отсутствуют | данные отсутствуют |
| 18 | 1.1.17 | 1.1.17 | | | данные отсутствуют | 78:42:0018306:2419 | данные отсутствуют |
| 19 | 1.1.18 | 1.1.19 | 136°3.3` | 131.72 | данные отсутствуют | данные отсутствуют | данные отсутствуют |
| 20 | 1.1.19 | 1.1.20 | 136°3.2` | 28.06 | данные отсутствуют | 78:42:0000000:9(1) | данные отсутствуют |
| 21 | 1.1.20 | 1.1.21 | 138°0.7` | 113.43 | данные отсутствуют | 78:42:0018306:52(2) | данные отсутствуют |
| 22 | 1.1.21 | 1.1.22 | 137°6.7` | 80.24 | данные отсутствуют | 78:42:0018306:52(2) | данные отсутствуют |

| | | |
|-------------------------------|---|-------------------|
| полное наименование должности |  ДОКУМЕНТ ПОДПИСАН ЭЛЕКТРОННОЙ ПОДПИСЬЮ Сертификат: 009F0BDC181A023B64597F1E2579BEFB50 Владелец: ФЕДЕРАЛЬНАЯ СЛУЖБА ГОСУДАРСТВЕННОЙ РЕГИСТРАЦИИ, КАДАСТРА И КАРТОГРАФИИ Действителен: с 02.08.2024 по 26.10.2025 | инициалы, фамилия |
| | | |
| | | |
| | | |

| | | | |
|--------------------------|--|--|--|
| Земельный участок | | | |
| вид объекта недвижимости | | | |

| | | | |
|----------------------|------------------------------|-------------------|--------------------------|
| Лист № 2 раздела 3.1 | Всего листов раздела 3.1: 20 | Всего разделов: 8 | Всего листов выписки: 90 |
|----------------------|------------------------------|-------------------|--------------------------|

06.02.2025г. № КУВИ-001/2025-29438537

Кадастровый номер: 78:42:0018306:58

| 1 | 2 | 3 | 4 | 5 | 6 | 7 | 8 |
|----|--------|--------|-----------|------|--------------------|---------------------|--------------------|
| 23 | 1.1.22 | 1.1.23 | 136°34.7' | 24.4 | данные отсутствуют | 78:42:0018306:52(2) | данные отсутствуют |
| 24 | 1.1.23 | 1.1.24 | 147°31.7' | 0.13 | данные отсутствуют | 78:42:0018306:52(2) | данные отсутствуют |
| 25 | 1.1.24 | 1.1.25 | 145°40.2' | 0.5 | данные отсутствуют | 78:42:0018306:52(2) | данные отсутствуют |
| 26 | 1.1.25 | 1.1.26 | 147°15.9' | 0.5 | данные отсутствуют | 78:42:0018306:52(2) | данные отсутствуют |
| 27 | 1.1.26 | 1.1.27 | 146°18.6' | 0.5 | данные отсутствуют | 78:42:0018306:52(2) | данные отсутствуют |
| 28 | 1.1.27 | 1.1.28 | 146°38.0' | 0.49 | данные отсутствуют | 78:42:0018306:52(2) | данные отсутствуют |
| 29 | 1.1.28 | 1.1.29 | 146°18.6' | 0.5 | данные отсутствуют | 78:42:0018306:52(2) | данные отсутствуют |
| 30 | 1.1.29 | 1.1.30 | 147°15.9' | 0.5 | данные отсутствуют | 78:42:0018306:52(2) | данные отсутствуют |
| 31 | 1.1.30 | 1.1.31 | 147°52.5' | 0.51 | данные отсутствуют | 78:42:0018306:52(2) | данные отсутствуют |
| 32 | 1.1.31 | 1.1.32 | 148°14.5' | 0.49 | данные отсутствуют | 78:42:0018306:52(2) | данные отсутствуют |
| 33 | 1.1.32 | 1.1.33 | 147°15.9' | 0.5 | данные отсутствуют | 78:42:0018306:52(2) | данные отсутствуют |
| 34 | 1.1.33 | 1.1.34 | 147°15.9' | 0.5 | данные отсутствуют | 78:42:0018306:52(2) | данные отсутствуют |
| 35 | 1.1.34 | 1.1.35 | 148°50.5' | 0.5 | данные отсутствуют | 78:42:0018306:52(2) | данные отсутствуют |
| 36 | 1.1.35 | 1.1.36 | 148°14.5' | 0.49 | данные отсутствуют | 78:42:0018306:52(2) | данные отсутствуют |
| 37 | 1.1.36 | 1.1.37 | 147°52.5' | 0.51 | данные отсутствуют | 78:42:0018306:52(2) | данные отсутствуют |
| 38 | 1.1.37 | 1.1.38 | 148°50.5' | 0.5 | данные отсутствуют | 78:42:0018306:52(2) | данные отсутствуют |
| 39 | 1.1.38 | 1.1.39 | 149°14.2' | 0.49 | данные отсутствуют | 78:42:0018306:52(2) | данные отсутствуют |
| 40 | 1.1.39 | 1.1.40 | 148°50.5' | 0.5 | данные отсутствуют | 78:42:0018306:52(2) | данные отсутствуют |
| 41 | 1.1.40 | 1.1.41 | 148°50.5' | 0.5 | данные отсутствуют | 78:42:0018306:52(2) | данные отсутствуют |
| 42 | 1.1.41 | 1.1.42 | 149°49.6' | 0.5 | данные отсутствуют | 78:42:0018306:52(2) | данные отсутствуют |
| 43 | 1.1.42 | 1.1.43 | 148°50.5' | 0.5 | данные отсутствуют | 78:42:0018306:52(2) | данные отсутствуют |
| 44 | 1.1.43 | 1.1.44 | 149°49.6' | 0.5 | данные отсутствуют | 78:42:0018306:52(2) | данные отсутствуют |
| 45 | 1.1.44 | 1.1.45 | 150°23.8' | 0.51 | данные отсутствуют | 78:42:0018306:52(2) | данные отсутствуют |
| 46 | 1.1.45 | 1.1.46 | 149°49.6' | 0.5 | данные отсутствуют | 78:42:0018306:52(2) | данные отсутствуют |
| 47 | 1.1.46 | 1.1.47 | 149°49.6' | 0.5 | данные отсутствуют | 78:42:0018306:52(2) | данные отсутствуют |
| 48 | 1.1.47 | 1.1.48 | 151°23.4' | 0.5 | данные отсутствуют | 78:42:0018306:52(2) | данные отсутствуют |
| 49 | 1.1.48 | 1.1.49 | 150°23.8' | 0.51 | данные отсутствуют | 78:42:0018306:52(2) | данные отсутствуют |
| 50 | 1.1.49 | 1.1.50 | 150°49.9' | 0.49 | данные отсутствуют | 78:42:0018306:52(2) | данные отсутствуют |
| 51 | 1.1.50 | 1.1.51 | 150°23.8' | 0.51 | данные отсутствуют | 78:42:0018306:52(2) | данные отсутствуют |



ДОКУМЕНТ ПОДПИСАН
ЭЛЕКТРОННОЙ ПОДПИСЬЮ

Сертификат: 009F0BDC181A023B64597F1E2579BEFB50

Владелец: ФЕДЕРАЛЬНАЯ СЛУЖБА ГОСУДАРСТВЕННОЙ

РЕГИСТРАЦИИ, КАДАСТРА И КАРТОГРАФИИ

Действителен: с 02.08.2024 по 26.10.2025

полное наименование должности

инициалы, фамилия

| | | | |
|--------------------------|--|--|--|
| Земельный участок | | | |
| вид объекта недвижимости | | | |

| | | | |
|----------------------|------------------------------|-------------------|--------------------------|
| Лист № 3 раздела 3.1 | Всего листов раздела 3.1: 20 | Всего разделов: 8 | Всего листов выписки: 90 |
|----------------------|------------------------------|-------------------|--------------------------|

06.02.2025г. № КУВИ-001/2025-29438537

Кадастровый номер: 78:42:0018306:58

| 1 | 2 | 3 | 4 | 5 | 6 | 7 | 8 |
|----|--------|--------|-----------|------|--------------------|---------------------|--------------------|
| 52 | 1.1.51 | 1.1.52 | 151°23.4' | 0.5 | данные отсутствуют | 78:42:0018306:52(2) | данные отсутствуют |
| 53 | 1.1.52 | 1.1.53 | 151°23.4' | 0.5 | данные отсутствуют | 78:42:0018306:52(2) | данные отсутствуют |
| 54 | 1.1.53 | 1.1.54 | 150°49.9' | 0.49 | данные отсутствуют | 78:42:0018306:52(2) | данные отсутствуют |
| 55 | 1.1.54 | 1.1.55 | 152°24.2' | 0.5 | данные отсутствуют | 78:42:0018306:52(2) | данные отсутствуют |
| 56 | 1.1.55 | 1.1.56 | 151°55.7' | 0.51 | данные отсутствуют | 78:42:0018306:52(2) | данные отсутствуют |
| 57 | 1.1.56 | 1.1.57 | 152°24.2' | 0.5 | данные отсутствуют | 78:42:0018306:52(2) | данные отсутствуют |
| 58 | 1.1.57 | 1.1.58 | 151°23.4' | 0.5 | данные отсутствуют | 78:42:0018306:52(2) | данные отсутствуют |
| 59 | 1.1.58 | 1.1.59 | 152°24.2' | 0.5 | данные отсутствуют | 78:42:0018306:52(2) | данные отсутствуют |
| 60 | 1.1.59 | 1.1.60 | 152°55.7' | 0.51 | данные отсутствуют | 78:42:0018306:52(2) | данные отсутствуют |
| 61 | 1.1.60 | 1.1.61 | 152°24.2' | 0.5 | данные отсутствуют | 78:42:0018306:52(2) | данные отсутствуют |
| 62 | 1.1.61 | 1.1.62 | 152°55.7' | 0.51 | данные отсутствуют | 78:42:0018306:52(2) | данные отсутствуют |
| 63 | 1.1.62 | 1.1.63 | 153°26.1' | 0.49 | данные отсутствуют | 78:42:0018306:52(2) | данные отсутствуют |
| 64 | 1.1.63 | 1.1.64 | 152°55.7' | 0.51 | данные отсутствуют | 78:42:0018306:52(2) | данные отсутствуют |
| 65 | 1.1.64 | 1.1.65 | 153°56.8' | 0.5 | данные отсутствуют | 78:42:0018306:52(2) | данные отсутствуют |
| 66 | 1.1.65 | 1.1.66 | 153°26.1' | 0.49 | данные отсутствуют | 78:42:0018306:52(2) | данные отсутствуют |
| 67 | 1.1.66 | 1.1.67 | 153°56.8' | 0.5 | данные отсутствуют | 78:42:0018306:52(2) | данные отсутствуют |
| 68 | 1.1.67 | 1.1.68 | 153°56.8' | 0.5 | данные отсутствуют | 78:42:0018306:52(2) | данные отсутствуют |
| 69 | 1.1.68 | 1.1.69 | 153°56.8' | 0.5 | данные отсутствуют | 78:42:0018306:52(2) | данные отсутствуют |
| 70 | 1.1.69 | 1.1.70 | 153°56.8' | 0.5 | данные отсутствуют | 78:42:0018306:52(2) | данные отсутствуют |
| 71 | 1.1.70 | 1.1.71 | 155°27.7' | 0.51 | данные отсутствуют | 78:42:0018306:52(2) | данные отсутствуют |
| 72 | 1.1.71 | 1.1.72 | 154°59.0' | 0.5 | данные отсутствуют | 78:42:0018306:52(2) | данные отсутствуют |
| 73 | 1.1.72 | 1.1.73 | 153°56.8' | 0.5 | данные отсутствуют | 78:42:0018306:52(2) | данные отсутствуют |
| 74 | 1.1.73 | 1.1.74 | 154°59.0' | 0.5 | данные отсутствуют | 78:42:0018306:52(2) | данные отсутствуют |
| 75 | 1.1.74 | 1.1.75 | 155°27.7' | 0.51 | данные отсутствуют | 78:42:0018306:52(2) | данные отсутствуют |
| 76 | 1.1.75 | 1.1.76 | 156°2.3' | 0.49 | данные отсутствуют | 78:42:0018306:52(2) | данные отсутствуют |
| 77 | 1.1.76 | 1.1.77 | 155°27.7' | 0.51 | данные отсутствуют | 78:42:0018306:52(2) | данные отсутствуют |
| 78 | 1.1.77 | 1.1.78 | 156°2.3' | 0.49 | данные отсутствуют | 78:42:0018306:52(2) | данные отсутствуют |
| 79 | 1.1.78 | 1.1.79 | 155°27.7' | 0.51 | данные отсутствуют | 78:42:0018306:52(2) | данные отсутствуют |
| 80 | 1.1.79 | 1.1.80 | 156°30.1' | 0.5 | данные отсутствуют | 78:42:0018306:52(2) | данные отсутствуют |



ДОКУМЕНТ ПОДПИСАН
ЭЛЕКТРОННОЙ ПОДПИСЬЮ

Сертификат: 009F0BDC181A023B64597F1E2579BEFB50

Владелец: ФЕДЕРАЛЬНАЯ СЛУЖБА ГОСУДАРСТВЕННОЙ

РЕГИСТРАЦИИ, КАДАСТРА И КАРТОГРАФИИ

Действителен: с 02.08.2024 по 26.10.2025

полное наименование должности

инициалы, фамилия

| | | | |
|--------------------------|--|--|--|
| Земельный участок | | | |
| вид объекта недвижимости | | | |

| | | | |
|----------------------|------------------------------|-------------------|--------------------------|
| Лист № 4 раздела 3.1 | Всего листов раздела 3.1: 20 | Всего разделов: 8 | Всего листов выписки: 90 |
|----------------------|------------------------------|-------------------|--------------------------|

06.02.2025г. № КУВИ-001/2025-29438537

Кадастровый номер: 78:42:0018306:58

| 1 | 2 | 3 | 4 | 5 | 6 | 7 | 8 |
|-----|---------|---------|-----------|------|--------------------|---------------------|--------------------|
| 81 | 1.1.80 | 1.1.81 | 156°30.1' | 0.5 | данные отсутствуют | 78:42:0018306:52(2) | данные отсутствуют |
| 82 | 1.1.81 | 1.1.82 | 156°2.3' | 0.49 | данные отсутствуют | 78:42:0018306:52(2) | данные отсутствуют |
| 83 | 1.1.82 | 1.1.83 | 156°30.1' | 0.5 | данные отсутствуют | 78:42:0018306:52(2) | данные отсутствуют |
| 84 | 1.1.83 | 1.1.84 | 157°33.4' | 0.5 | данные отсутствуют | 78:42:0018306:52(2) | данные отсутствуют |
| 85 | 1.1.84 | 1.1.85 | 156°30.1' | 0.5 | данные отсутствуют | 78:42:0018306:52(2) | данные отсутствуют |
| 86 | 1.1.85 | 1.1.86 | 157°59.3' | 0.51 | данные отсутствуют | 78:42:0018306:52(2) | данные отсутствуют |
| 87 | 1.1.86 | 1.1.87 | 157°33.4' | 0.5 | данные отсутствуют | 78:42:0018306:52(2) | данные отсутствуют |
| 88 | 1.1.87 | 1.1.88 | 157°33.4' | 0.5 | данные отсутствуют | 78:42:0018306:52(2) | данные отсутствуют |
| 89 | 1.1.88 | 1.1.89 | 157°33.4' | 0.5 | данные отсутствуют | 78:42:0018306:52(2) | данные отсутствуют |
| 90 | 1.1.89 | 1.1.90 | 157°59.3' | 0.51 | данные отсутствуют | 78:42:0018306:52(2) | данные отсутствуют |
| 91 | 1.1.90 | 1.1.91 | 157°33.4' | 0.5 | данные отсутствуют | 78:42:0018306:52(2) | данные отсутствуют |
| 92 | 1.1.91 | 1.1.92 | 158°37.7' | 0.49 | данные отсутствуют | 78:42:0018306:52(2) | данные отсутствуют |
| 93 | 1.1.92 | 1.1.93 | 157°59.3' | 0.51 | данные отсутствуют | 78:42:0018306:52(2) | данные отсутствуют |
| 94 | 1.1.93 | 1.1.94 | 159°2.6' | 0.5 | данные отсутствуют | 78:42:0018306:52(2) | данные отсутствуют |
| 95 | 1.1.94 | 1.1.95 | 158°37.7' | 0.49 | данные отсутствуют | 78:42:0018306:52(2) | данные отсутствуют |
| 96 | 1.1.95 | 1.1.96 | 159°2.6' | 0.5 | данные отсутствуют | 78:42:0018306:52(2) | данные отсутствуют |
| 97 | 1.1.96 | 1.1.97 | 160°6.9' | 0.5 | данные отсутствуют | 78:42:0018306:52(2) | данные отсутствуют |
| 98 | 1.1.97 | 1.1.98 | 158°37.7' | 0.49 | данные отсутствуют | 78:42:0018306:52(2) | данные отсутствуют |
| 99 | 1.1.98 | 1.1.99 | 160°6.9' | 0.5 | данные отсутствуют | 78:42:0018306:52(2) | данные отсутствуют |
| 100 | 1.1.99 | 1.1.100 | 159°2.6' | 0.5 | данные отсутствуют | 78:42:0018306:52(2) | данные отсутствуют |
| 101 | 1.1.100 | 1.1.101 | 160°6.9' | 0.5 | данные отсутствуют | 78:42:0018306:52(2) | данные отсутствуют |
| 102 | 1.1.101 | 1.1.102 | 160°6.9' | 0.5 | данные отсутствуют | 78:42:0018306:52(2) | данные отсутствуют |
| 103 | 1.1.102 | 1.1.103 | 160°6.9' | 0.5 | данные отсутствуют | 78:42:0018306:52(2) | данные отсутствуют |
| 104 | 1.1.103 | 1.1.104 | 160°6.9' | 0.5 | данные отсутствуют | 78:42:0018306:52(2) | данные отсутствуют |
| 105 | 1.1.104 | 1.1.105 | 161°12.0' | 0.5 | данные отсутствуют | 78:42:0018306:52(2) | данные отсутствуют |
| 106 | 1.1.105 | 1.1.106 | 160°29.9' | 0.51 | данные отсутствуют | 78:42:0018306:52(2) | данные отсутствуют |
| 107 | 1.1.106 | 1.1.107 | 161°12.0' | 0.5 | данные отсутствуют | 78:42:0018306:52(2) | данные отсутствуют |
| 108 | 1.1.107 | 1.1.108 | 161°12.0' | 0.5 | данные отсутствуют | 78:42:0018306:52(2) | данные отсутствуют |
| 109 | 1.1.108 | 1.1.109 | 161°33.9' | 0.51 | данные отсутствуют | 78:42:0018306:52(2) | данные отсутствуют |



ДОКУМЕНТ ПОДПИСАН
ЭЛЕКТРОННОЙ ПОДПИСЬЮ

Сертификат: 009F0BDC181A023B64597F1E2579BEFB50

Владелец: ФЕДЕРАЛЬНАЯ СЛУЖБА ГОСУДАРСТВЕННОЙ

РЕГИСТРАЦИИ, КАДАСТРА И КАРТОГРАФИИ

Действителен: с 02.08.2024 по 26.10.2025

полное наименование должности

инициалы, фамилия

| | | | |
|--------------------------|--|--|--|
| Земельный участок | | | |
| вид объекта недвижимости | | | |

| | | | |
|----------------------|------------------------------|-------------------|--------------------------|
| Лист № 5 раздела 3.1 | Всего листов раздела 3.1: 20 | Всего разделов: 8 | Всего листов выписки: 90 |
|----------------------|------------------------------|-------------------|--------------------------|

06.02.2025г. № КУВИ-001/2025-29438537

Кадастровый номер: 78:42:0018306:58

| 1 | 2 | 3 | 4 | 5 | 6 | 7 | 8 |
|-----|---------|---------|-----------|------|--------------------|---------------------|--------------------|
| 110 | 1.1.109 | 1.1.110 | 161°12.0' | 0.5 | данные отсутствуют | 78:42:0018306:52(2) | данные отсутствуют |
| 111 | 1.1.110 | 1.1.111 | 162°38.8' | 0.5 | данные отсутствуют | 78:42:0018306:52(2) | данные отсутствуют |
| 112 | 1.1.111 | 1.1.112 | 161°12.0' | 0.5 | данные отсутствуют | 78:42:0018306:52(2) | данные отсутствуют |
| 113 | 1.1.112 | 1.1.113 | 162°38.8' | 0.5 | данные отсутствуют | 78:42:0018306:52(2) | данные отсутствуют |
| 114 | 1.1.113 | 1.1.114 | 161°12.0' | 0.5 | данные отсутствуют | 78:42:0018306:52(2) | данные отсутствуют |
| 115 | 1.1.114 | 1.1.115 | 162°38.8' | 0.5 | данные отсутствуют | 78:42:0018306:52(2) | данные отсутствуют |
| 116 | 1.1.115 | 1.1.116 | 162°38.8' | 0.5 | данные отсутствуют | 78:42:0018306:52(2) | данные отсутствуют |
| 117 | 1.1.116 | 1.1.117 | 163°24.8' | 0.49 | данные отсутствуют | 78:42:0018306:52(2) | данные отсутствуют |
| 118 | 1.1.117 | 1.1.118 | 162°38.8' | 0.5 | данные отсутствуют | 78:42:0018306:52(2) | данные отсутствуют |
| 119 | 1.1.118 | 1.1.119 | 163°44.4' | 0.5 | данные отсутствуют | 78:42:0018306:52(2) | данные отсутствуют |
| 120 | 1.1.119 | 1.1.120 | 162°38.8' | 0.5 | данные отсутствуют | 78:42:0018306:52(2) | данные отсутствуют |
| 121 | 1.1.120 | 1.1.121 | 163°44.4' | 0.5 | данные отсутствуют | 78:42:0018306:52(2) | данные отсутствуют |
| 122 | 1.1.121 | 1.1.122 | 163°44.4' | 0.5 | данные отсутствуют | 78:42:0018306:52(2) | данные отсутствуют |
| 123 | 1.1.122 | 1.1.123 | 162°53.8' | 0.14 | данные отсутствуют | 78:42:0018306:52(2) | данные отсутствуют |
| 124 | 1.1.123 | 1.1.124 | 164°50.8' | 0.5 | данные отсутствуют | 78:42:0018306:52(2) | данные отсутствуют |
| 125 | 1.1.124 | 1.1.125 | 163°44.4' | 0.5 | данные отсутствуют | 78:42:0018306:52(2) | данные отсутствуют |
| 126 | 1.1.125 | 1.1.126 | 163°44.4' | 0.5 | данные отсутствуют | 78:42:0018306:52(2) | данные отсутствуют |
| 127 | 1.1.126 | 1.1.127 | 164°50.8' | 0.5 | данные отсутствуют | 78:42:0018306:52(2) | данные отсутствуют |
| 128 | 1.1.127 | 1.1.128 | 164°50.8' | 0.5 | данные отсутствуют | 78:42:0018306:52(2) | данные отсутствуют |
| 129 | 1.1.128 | 1.1.129 | 164°50.8' | 0.5 | данные отсутствуют | 78:42:0018306:52(2) | данные отсутствуют |
| 130 | 1.1.129 | 1.1.130 | 165°8.5' | 0.51 | данные отсутствуют | 78:42:0018306:52(2) | данные отсутствуют |
| 131 | 1.1.130 | 1.1.131 | 164°50.8' | 0.5 | данные отсутствуют | 78:42:0018306:52(2) | данные отсутствуют |
| 132 | 1.1.131 | 1.1.132 | 164°50.8' | 0.5 | данные отсутствуют | 78:42:0018306:52(2) | данные отсутствуют |
| 133 | 1.1.132 | 1.1.133 | 166°14.3' | 0.5 | данные отсутствуют | 78:42:0018306:52(2) | данные отсутствуют |
| 134 | 1.1.133 | 1.1.134 | 164°50.8' | 0.5 | данные отсутствуют | 78:42:0018306:52(2) | данные отсутствуют |
| 135 | 1.1.134 | 1.1.135 | 166°14.3' | 0.5 | данные отсутствуют | 78:42:0018306:52(2) | данные отсутствуют |
| 136 | 1.1.135 | 1.1.136 | 165°57.8' | 0.49 | данные отсутствуют | 78:42:0018306:52(2) | данные отсутствуют |
| 137 | 1.1.136 | 1.1.137 | 166°14.3' | 0.5 | данные отсутствуют | 78:42:0018306:52(2) | данные отсутствуют |
| 138 | 1.1.137 | 1.1.138 | 167°20.8' | 0.5 | данные отсутствуют | 78:42:0018306:52(2) | данные отсутствуют |



ДОКУМЕНТ ПОДПИСАН
ЭЛЕКТРОННОЙ ПОДПИСЬЮ

Сертификат: 009F0BDC181A023B64597F1E2579BEFB50

Владелец: ФЕДЕРАЛЬНАЯ СЛУЖБА ГОСУДАРСТВЕННОЙ

РЕГИСТРАЦИИ, КАДАСТРА И КАРТОГРАФИИ

Действителен: с 02.08.2024 по 26.10.2025

полное наименование должности

инициалы, фамилия

| | | | |
|--------------------------|--|--|--|
| Земельный участок | | | |
| вид объекта недвижимости | | | |

| | | | |
|----------------------|------------------------------|-------------------|--------------------------|
| Лист № 6 раздела 3.1 | Всего листов раздела 3.1: 20 | Всего разделов: 8 | Всего листов выписки: 90 |
|----------------------|------------------------------|-------------------|--------------------------|

06.02.2025г. № КУВИ-001/2025-29438537

Кадастровый номер: 78:42:0018306:58

| 1 | 2 | 3 | 4 | 5 | 6 | 7 | 8 |
|-----|---------|---------|-----------|------|--------------------|---------------------|--------------------|
| 139 | 1.1.138 | 1.1.139 | 165°57.8' | 0.49 | данные отсутствуют | 78:42:0018306:52(2) | данные отсутствуют |
| 140 | 1.1.139 | 1.1.140 | 167°20.8' | 0.5 | данные отсутствуют | 78:42:0018306:52(2) | данные отсутствуют |
| 141 | 1.1.140 | 1.1.141 | 166°14.3' | 0.5 | данные отсутствуют | 78:42:0018306:52(2) | данные отсутствуют |
| 142 | 1.1.141 | 1.1.142 | 167°5.6' | 0.49 | данные отсутствуют | 78:42:0018306:52(2) | данные отсутствуют |
| 143 | 1.1.142 | 1.1.143 | 167°20.8' | 0.5 | данные отсутствуют | 78:42:0018306:52(2) | данные отсутствуют |
| 144 | 1.1.143 | 1.1.144 | 167°20.8' | 0.5 | данные отсутствуют | 78:42:0018306:52(2) | данные отсутствуют |
| 145 | 1.1.144 | 1.1.145 | 168°27.9' | 0.5 | данные отсутствуют | 78:42:0018306:52(2) | данные отсутствуют |
| 146 | 1.1.145 | 1.1.146 | 167°20.8' | 0.5 | данные отсутствуют | 78:42:0018306:52(2) | данные отсутствуют |
| 147 | 1.1.146 | 1.1.147 | 168°27.9' | 0.5 | данные отсутствуют | 78:42:0018306:52(2) | данные отсутствуют |
| 148 | 1.1.147 | 1.1.148 | 168°27.9' | 0.5 | данные отсутствуют | 78:42:0018306:52(2) | данные отсутствуют |
| 149 | 1.1.148 | 1.1.149 | 168°27.9' | 0.5 | данные отсутствуют | 78:42:0018306:52(2) | данные отсутствуют |
| 150 | 1.1.149 | 1.1.150 | 168°27.9' | 0.5 | данные отсутствуют | 78:42:0018306:52(2) | данные отсутствуют |
| 151 | 1.1.150 | 1.1.151 | 168°27.9' | 0.5 | данные отсутствуют | 78:42:0018306:52(2) | данные отсутствуют |
| 152 | 1.1.151 | 1.1.152 | 168°27.9' | 0.5 | данные отсутствуют | 78:42:0018306:52(2) | данные отсутствуют |
| 153 | 1.1.152 | 1.1.153 | 169°35.5' | 0.5 | данные отсутствуют | 78:42:0018306:52(2) | данные отсутствуют |
| 154 | 1.1.153 | 1.1.154 | 169°35.5' | 0.5 | данные отсутствуют | 78:42:0018306:52(2) | данные отсутствуют |
| 155 | 1.1.154 | 1.1.155 | 169°35.5' | 0.5 | данные отсутствуют | 78:42:0018306:52(2) | данные отсутствуют |
| 156 | 1.1.155 | 1.1.156 | 169°35.5' | 0.5 | данные отсутствуют | 78:42:0018306:52(2) | данные отсутствуют |
| 157 | 1.1.156 | 1.1.157 | 169°35.5' | 0.5 | данные отсутствуют | 78:42:0018306:52(2) | данные отсутствуют |
| 158 | 1.1.157 | 1.1.158 | 169°47.8' | 0.51 | данные отсутствуют | 78:42:0018306:52(2) | данные отсутствуют |
| 159 | 1.1.158 | 1.1.159 | 170°43.6' | 0.5 | данные отсутствуют | 78:42:0018306:52(2) | данные отсутствуют |
| 160 | 1.1.159 | 1.1.160 | 169°35.5' | 0.5 | данные отсутствуют | 78:42:0018306:52(2) | данные отсутствуют |
| 161 | 1.1.160 | 1.1.161 | 170°54.6' | 0.51 | данные отсутствуют | 78:42:0018306:52(2) | данные отсутствуют |
| 162 | 1.1.161 | 1.1.162 | 170°43.6' | 0.5 | данные отсутствуют | 78:42:0018306:52(2) | данные отсутствуют |
| 163 | 1.1.162 | 1.1.163 | 170°43.6' | 0.5 | данные отсутствуют | 78:42:0018306:52(2) | данные отсутствуют |
| 164 | 1.1.163 | 1.1.164 | 170°54.6' | 0.51 | данные отсутствуют | 78:42:0018306:52(2) | данные отсутствуют |
| 165 | 1.1.164 | 1.1.165 | 171°52.2' | 0.49 | данные отсутствуют | 78:42:0018306:52(2) | данные отсутствуют |
| 166 | 1.1.165 | 1.1.166 | 170°54.6' | 0.51 | данные отсутствуют | 78:42:0018306:52(2) | данные отсутствуют |
| 167 | 1.1.166 | 1.1.167 | 171°52.2' | 0.49 | данные отсутствуют | 78:42:0018306:52(2) | данные отсутствуют |



ДОКУМЕНТ ПОДПИСАН
ЭЛЕКТРОННОЙ ПОДПИСЬЮ

Сертификат: 009F0BDC181A023B64597F1E2579BEFB50

Владелец: ФЕДЕРАЛЬНАЯ СЛУЖБА ГОСУДАРСТВЕННОЙ

РЕГИСТРАЦИИ, КАДАСТРА И КАРТОГРАФИИ

Действителен: с 02.08.2024 по 26.10.2025

полное наименование должности

инициалы, фамилия

| | | | |
|--------------------------|--|--|--|
| Земельный участок | | | |
| вид объекта недвижимости | | | |

| | | | |
|----------------------|------------------------------|-------------------|--------------------------|
| Лист № 7 раздела 3.1 | Всего листов раздела 3.1: 20 | Всего разделов: 8 | Всего листов выписки: 90 |
|----------------------|------------------------------|-------------------|--------------------------|

06.02.2025г. № КУВИ-001/2025-29438537

Кадастровый номер: 78:42:0018306:58

| 1 | 2 | 3 | 4 | 5 | 6 | 7 | 8 |
|-----|---------|---------|-----------|------|--------------------|---------------------|--------------------|
| 168 | 1.1.167 | 1.1.168 | 172°1.8' | 0.5 | данные отсутствуют | 78:42:0018306:52(2) | данные отсутствуют |
| 169 | 1.1.168 | 1.1.169 | 171°52.2' | 0.49 | данные отсутствуют | 78:42:0018306:52(2) | данные отсутствуют |
| 170 | 1.1.169 | 1.1.170 | 172°1.8' | 0.5 | данные отсутствуют | 78:42:0018306:52(2) | данные отсутствуют |
| 171 | 1.1.170 | 1.1.171 | 173°1.1' | 0.49 | данные отсутствуют | 78:42:0018306:52(2) | данные отсутствуют |
| 172 | 1.1.171 | 1.1.172 | 172°1.8' | 0.5 | данные отсутствуют | 78:42:0018306:52(2) | данные отсутствуют |
| 173 | 1.1.172 | 1.1.173 | 173°1.1' | 0.49 | данные отсутствуют | 78:42:0018306:52(2) | данные отсутствуют |
| 174 | 1.1.173 | 1.1.174 | 173°9.4' | 0.5 | данные отсутствуют | 78:42:0018306:52(2) | данные отсутствуют |
| 175 | 1.1.174 | 1.1.175 | 173°9.4' | 0.5 | данные отсутствуют | 78:42:0018306:52(2) | данные отсутствуют |
| 176 | 1.1.175 | 1.1.176 | 173°1.1' | 0.49 | данные отсутствуют | 78:42:0018306:52(2) | данные отсутствуют |
| 177 | 1.1.176 | 1.1.177 | 173°9.4' | 0.5 | данные отсутствуют | 78:42:0018306:52(2) | данные отсутствуют |
| 178 | 1.1.177 | 1.1.178 | 173°9.4' | 0.5 | данные отсутствуют | 78:42:0018306:52(2) | данные отсутствуют |
| 179 | 1.1.178 | 1.1.179 | 174°10.4' | 0.49 | данные отсутствуют | 78:42:0018306:52(2) | данные отсутствуют |
| 180 | 1.1.179 | 1.1.180 | 174°17.3' | 0.5 | данные отсутствуют | 78:42:0018306:52(2) | данные отсутствуют |
| 181 | 1.1.180 | 1.1.181 | 174°17.3' | 0.5 | данные отсутствуют | 78:42:0018306:52(2) | данные отсутствуют |
| 182 | 1.1.181 | 1.1.182 | 174°10.4' | 0.49 | данные отсутствуют | 78:42:0018306:52(2) | данные отсутствуют |
| 183 | 1.1.182 | 1.1.183 | 174°17.3' | 0.5 | данные отсутствуют | 78:42:0018306:52(2) | данные отсутствуют |
| 184 | 1.1.183 | 1.1.184 | 174°17.3' | 0.5 | данные отсутствуют | 78:42:0018306:52(2) | данные отсутствуют |
| 185 | 1.1.184 | 1.1.185 | 175°25.6' | 0.5 | данные отсутствуют | 78:42:0018306:52(2) | данные отсутствуют |
| 186 | 1.1.185 | 1.1.186 | 175°25.6' | 0.5 | данные отсутствуют | 78:42:0018306:52(2) | данные отсутствуют |
| 187 | 1.1.186 | 1.1.187 | 174°10.4' | 0.49 | данные отсутствуют | 78:42:0018306:52(2) | данные отсутствуют |
| 188 | 1.1.187 | 1.1.188 | 175°25.6' | 0.5 | данные отсутствуют | 78:42:0018306:52(2) | данные отсутствуют |
| 189 | 1.1.188 | 1.1.189 | 176°34.0' | 0.5 | данные отсутствуют | 78:42:0018306:52(2) | данные отсутствуют |
| 190 | 1.1.189 | 1.1.190 | 175°25.6' | 0.5 | данные отсутствуют | 78:42:0018306:52(2) | данные отсутствуют |
| 191 | 1.1.190 | 1.1.191 | 175°25.6' | 0.5 | данные отсутствуют | 78:42:0018306:52(2) | данные отсутствуют |
| 192 | 1.1.191 | 1.1.192 | 176°34.0' | 0.5 | данные отсутствуют | 78:42:0018306:52(2) | данные отсутствуют |
| 193 | 1.1.192 | 1.1.193 | 176°34.0' | 0.5 | данные отсутствуют | 78:42:0018306:52(2) | данные отсутствуют |
| 194 | 1.1.193 | 1.1.194 | 176°34.0' | 0.5 | данные отсутствуют | 78:42:0018306:52(2) | данные отсутствуют |
| 195 | 1.1.194 | 1.1.195 | 176°34.0' | 0.5 | данные отсутствуют | 78:42:0018306:52(2) | данные отсутствуют |
| 196 | 1.1.195 | 1.1.196 | 176°29.8' | 0.49 | данные отсутствуют | 78:42:0018306:52(2) | данные отсутствуют |



ДОКУМЕНТ ПОДПИСАН
ЭЛЕКТРОННОЙ ПОДПИСЬЮ

Сертификат: 009F0BDC181A023B64597F1E2579BEFB50

Владелец: ФЕДЕРАЛЬНАЯ СЛУЖБА ГОСУДАРСТВЕННОЙ

РЕГИСТРАЦИИ, КАДАСТРА И КАРТОГРАФИИ

Действителен: с 02.08.2024 по 26.10.2025

полное наименование должности

инициалы, фамилия

| | | | |
|--------------------------|--|--|--|
| Земельный участок | | | |
| вид объекта недвижимости | | | |

| | | | |
|----------------------|------------------------------|-------------------|--------------------------|
| Лист № 8 раздела 3.1 | Всего листов раздела 3.1: 20 | Всего разделов: 8 | Всего листов выписки: 90 |
|----------------------|------------------------------|-------------------|--------------------------|

06.02.2025г. № КУВИ-001/2025-29438537

Кадастровый номер: 78:42:0018306:58

| 1 | 2 | 3 | 4 | 5 | 6 | 7 | 8 |
|-----|---------|---------|-----------|--------|--------------------|---------------------|--------------------|
| 197 | 1.1.196 | 1.1.197 | 176°34.0' | 0.5 | данные отсутствуют | 78:42:0018306:52(2) | данные отсутствуют |
| 198 | 1.1.197 | 1.1.198 | 177°42.5' | 0.5 | данные отсутствуют | 78:42:0018306:52(2) | данные отсутствуют |
| 199 | 1.1.198 | 1.1.199 | 177°42.5' | 0.5 | данные отсутствуют | 78:42:0018306:52(2) | данные отсутствуют |
| 200 | 1.1.199 | 1.1.200 | 177°42.5' | 0.5 | данные отсутствуют | 78:42:0018306:52(2) | данные отсутствуют |
| 201 | 1.1.200 | 1.1.201 | 177°42.5' | 1 | данные отсутствуют | 78:42:0018306:52(2) | данные отсутствуют |
| 202 | 1.1.201 | 1.1.202 | 177°42.5' | 0.5 | данные отсутствуют | 78:42:0018306:52(2) | данные отсутствуют |
| 203 | 1.1.202 | 1.1.203 | 178°51.2' | 0.5 | данные отсутствуют | 78:42:0018306:52(2) | данные отсутствуют |
| 204 | 1.1.203 | 1.1.204 | 177°42.5' | 0.5 | данные отсутствуют | 78:42:0018306:52(2) | данные отсутствуют |
| 205 | 1.1.204 | 1.1.205 | 178°51.2' | 0.5 | данные отсутствуют | 78:42:0018306:52(2) | данные отсутствуют |
| 206 | 1.1.205 | 1.1.206 | 178°51.2' | 0.5 | данные отсутствуют | 78:42:0018306:52(2) | данные отсутствуют |
| 207 | 1.1.206 | 1.1.207 | 178°51.2' | 0.5 | данные отсутствуют | 78:42:0018306:52(2) | данные отсутствуют |
| 208 | 1.1.207 | 1.1.208 | 178°51.2' | 0.5 | данные отсутствуют | 78:42:0018306:52(2) | данные отсутствуют |
| 209 | 1.1.208 | 1.1.209 | 180°0.0' | 0.5 | данные отсутствуют | 78:42:0018306:52(2) | данные отсутствуют |
| 210 | 1.1.209 | 1.1.210 | 178°51.2' | 0.5 | данные отсутствуют | 78:42:0018306:52(2) | данные отсутствуют |
| 211 | 1.1.210 | 1.1.211 | 180°0.0' | 0.5 | данные отсутствуют | 78:42:0018306:52(2) | данные отсутствуют |
| 212 | 1.1.211 | 1.1.212 | 180°0.0' | 0.5 | данные отсутствуют | 78:42:0018306:52(2) | данные отсутствуют |
| 213 | 1.1.212 | 1.1.213 | 180°0.0' | 0.5 | данные отсутствуют | 78:42:0018306:52(2) | данные отсутствуют |
| 214 | 1.1.213 | 1.1.214 | 180°0.0' | 0.5 | данные отсутствуют | 78:42:0018306:52(2) | данные отсутствуют |
| 215 | 1.1.214 | 1.1.215 | 181°8.8' | 0.5 | данные отсутствуют | 78:42:0018306:52(2) | данные отсутствуют |
| 216 | 1.1.215 | 1.1.216 | 180°0.0' | 0.5 | данные отсутствуют | 78:42:0018306:52(2) | данные отсутствуют |
| 217 | 1.1.216 | 1.1.217 | 181°8.8' | 0.5 | данные отсутствуют | 78:42:0018306:52(2) | данные отсутствуют |
| 218 | 1.1.217 | 1.1.218 | 181°8.8' | 0.5 | данные отсутствуют | 78:42:0018306:52(2) | данные отсутствуют |
| 219 | 1.1.218 | 1.1.219 | 181°8.8' | 0.5 | данные отсутствуют | 78:42:0018306:52(2) | данные отсутствуют |
| 220 | 1.1.219 | 1.1.220 | 181°8.8' | 0.5 | данные отсутствуют | 78:42:0018306:52(2) | данные отсутствуют |
| 221 | 1.1.220 | 1.1.221 | 179°26.1' | 314.53 | данные отсутствуют | 78:42:0018306:52(2) | данные отсутствуют |
| 222 | 1.1.221 | 1.1.222 | 183°26.0' | 0.5 | данные отсутствуют | 78:42:0018306:52(2) | данные отсутствуют |
| 223 | 1.1.222 | 1.1.223 | 183°26.0' | 0.5 | данные отсутствуют | 78:42:0018306:52(2) | данные отсутствуют |
| 224 | 1.1.223 | 1.1.224 | 183°26.0' | 0.5 | данные отсутствуют | 78:42:0018306:52(2) | данные отсутствуют |
| 225 | 1.1.224 | 1.1.225 | 183°26.0' | 0.5 | данные отсутствуют | 78:42:0018306:52(2) | данные отсутствуют |



ДОКУМЕНТ ПОДПИСАН
ЭЛЕКТРОННОЙ ПОДПИСЬЮ

Сертификат: 009F0BDC181A023B64597F1E2579BEFB50

Владелец: ФЕДЕРАЛЬНАЯ СЛУЖБА ГОСУДАРСТВЕННОЙ

РЕГИСТРАЦИИ, КАДАСТРА И КАРТОГРАФИИ

Действителен: с 02.08.2024 по 26.10.2025

полное наименование должности

инициалы, фамилия

| | | | |
|--------------------------|--|--|--|
| Земельный участок | | | |
| вид объекта недвижимости | | | |

| | | | |
|----------------------|------------------------------|-------------------|--------------------------|
| Лист № 9 раздела 3.1 | Всего листов раздела 3.1: 20 | Всего разделов: 8 | Всего листов выписки: 90 |
|----------------------|------------------------------|-------------------|--------------------------|

06.02.2025г. № КУВИ-001/2025-29438537

Кадастровый номер: 78:42:0018306:58

| 1 | 2 | 3 | 4 | 5 | 6 | 7 | 8 |
|-----|---------|---------|-----------|------|--------------------|---------------------|--------------------|
| 226 | 1.1.225 | 1.1.226 | 184°40.0' | 0.49 | данные отсутствуют | 78:42:0018306:52(2) | данные отсутствуют |
| 227 | 1.1.226 | 1.1.227 | 184°34.4' | 0.5 | данные отсутствуют | 78:42:0018306:52(2) | данные отсутствуют |
| 228 | 1.1.227 | 1.1.228 | 183°26.0' | 0.5 | данные отсутствуют | 78:42:0018306:52(2) | данные отсутствуют |
| 229 | 1.1.228 | 1.1.229 | 184°34.4' | 0.5 | данные отсутствуют | 78:42:0018306:52(2) | данные отсутствуют |
| 230 | 1.1.229 | 1.1.230 | 185°42.7' | 0.5 | данные отсутствуют | 78:42:0018306:52(2) | данные отсутствуют |
| 231 | 1.1.230 | 1.1.231 | 184°34.4' | 0.5 | данные отсутствуют | 78:42:0018306:52(2) | данные отсутствуют |
| 232 | 1.1.231 | 1.1.232 | 184°40.0' | 0.49 | данные отсутствуют | 78:42:0018306:52(2) | данные отсутствуют |
| 233 | 1.1.232 | 1.1.233 | 185°42.7' | 0.5 | данные отсутствуют | 78:42:0018306:52(2) | данные отсутствуют |
| 234 | 1.1.233 | 1.1.234 | 185°42.7' | 0.5 | данные отсутствуют | 78:42:0018306:52(2) | данные отсутствуют |
| 235 | 1.1.234 | 1.1.235 | 185°42.7' | 0.5 | данные отсутствуют | 78:42:0018306:52(2) | данные отсутствуют |
| 236 | 1.1.235 | 1.1.236 | 185°42.7' | 0.5 | данные отсутствуют | 78:42:0018306:52(2) | данные отсутствуют |
| 237 | 1.1.236 | 1.1.237 | 185°49.6' | 0.49 | данные отсутствуют | 78:42:0018306:52(2) | данные отсутствуют |
| 238 | 1.1.237 | 1.1.238 | 185°42.7' | 0.5 | данные отсутствуют | 78:42:0018306:52(2) | данные отсутствуют |
| 239 | 1.1.238 | 1.1.239 | 186°50.6' | 0.5 | данные отсутствуют | 78:42:0018306:52(2) | данные отсутствуют |
| 240 | 1.1.239 | 1.1.240 | 185°49.6' | 0.49 | данные отсутствуют | 78:42:0018306:52(2) | данные отсутствуют |
| 241 | 1.1.240 | 1.1.241 | 186°50.6' | 0.5 | данные отсутствуют | 78:42:0018306:52(2) | данные отсутствуют |
| 242 | 1.1.241 | 1.1.242 | 186°50.6' | 0.5 | данные отсутствуют | 78:42:0018306:52(2) | данные отсутствуют |
| 243 | 1.1.242 | 1.1.243 | 186°58.9' | 0.49 | данные отсутствуют | 78:42:0018306:52(2) | данные отсутствуют |
| 244 | 1.1.243 | 1.1.244 | 187°58.2' | 0.5 | данные отсутствуют | 78:42:0018306:52(2) | данные отсутствуют |
| 245 | 1.1.244 | 1.1.245 | 186°58.9' | 0.49 | данные отсутствуют | 78:42:0018306:52(2) | данные отсутствуют |
| 246 | 1.1.245 | 1.1.246 | 187°58.2' | 0.5 | данные отсутствуют | 78:42:0018306:52(2) | данные отсутствуют |
| 247 | 1.1.246 | 1.1.247 | 186°50.6' | 0.5 | данные отсутствуют | 78:42:0018306:52(2) | данные отсутствуют |
| 248 | 1.1.247 | 1.1.248 | 188°7.8' | 0.49 | данные отсутствуют | 78:42:0018306:52(2) | данные отсутствуют |
| 249 | 1.1.248 | 1.1.249 | 187°58.2' | 0.5 | данные отсутствуют | 78:42:0018306:52(2) | данные отсутствуют |
| 250 | 1.1.249 | 1.1.250 | 189°16.4' | 0.5 | данные отсутствуют | 78:42:0018306:52(2) | данные отсутствуют |
| 251 | 1.1.250 | 1.1.251 | 187°58.2' | 0.5 | данные отсутствуют | 78:42:0018306:52(2) | данные отсутствуют |
| 252 | 1.1.251 | 1.1.252 | 189°16.4' | 0.5 | данные отсутствуют | 78:42:0018306:52(2) | данные отсутствуют |
| 253 | 1.1.252 | 1.1.253 | 188°7.8' | 0.49 | данные отсутствуют | 78:42:0018306:52(2) | данные отсутствуют |
| 254 | 1.1.253 | 1.1.254 | 189°5.4' | 0.51 | данные отсутствуют | 78:42:0018306:52(2) | данные отсутствуют |



ДОКУМЕНТ ПОДПИСАН
ЭЛЕКТРОННОЙ ПОДПИСЬЮ

Сертификат: 009F0BDC181A023B64597F1E2579BEFB50

Владелец: ФЕДЕРАЛЬНАЯ СЛУЖБА ГОСУДАРСТВЕННОЙ

РЕГИСТРАЦИИ, КАДАСТРА И КАРТОГРАФИИ

Действителен: с 02.08.2024 по 26.10.2025

полное наименование должности

инициалы, фамилия

| | | | |
|--------------------------|--|--|--|
| Земельный участок | | | |
| вид объекта недвижимости | | | |

| | | | |
|-----------------------|------------------------------|-------------------|--------------------------|
| Лист № 10 раздела 3.1 | Всего листов раздела 3.1: 20 | Всего разделов: 8 | Всего листов выписки: 90 |
|-----------------------|------------------------------|-------------------|--------------------------|

06.02.2025г. № КУВИ-001/2025-29438537

Кадастровый номер: 78:42:0018306:58

| 1 | 2 | 3 | 4 | 5 | 6 | 7 | 8 |
|-----|---------|---------|-----------|------|--------------------|---------------------|--------------------|
| 255 | 1.1.254 | 1.1.255 | 189°16.4' | 0.5 | данные отсутствуют | 78:42:0018306:52(2) | данные отсутствуют |
| 256 | 1.1.255 | 1.1.256 | 189°16.4' | 0.5 | данные отсутствуют | 78:42:0018306:52(2) | данные отсутствуют |
| 257 | 1.1.256 | 1.1.257 | 190°12.2' | 0.51 | данные отсутствуют | 78:42:0018306:52(2) | данные отсутствуют |
| 258 | 1.1.257 | 1.1.258 | 189°16.4' | 0.5 | данные отсутствуют | 78:42:0018306:52(2) | данные отсутствуют |
| 259 | 1.1.258 | 1.1.259 | 190°24.5' | 0.5 | данные отсутствуют | 78:42:0018306:52(2) | данные отсутствуют |
| 260 | 1.1.259 | 1.1.260 | 190°24.5' | 0.5 | данные отсутствуют | 78:42:0018306:52(2) | данные отсутствуют |
| 261 | 1.1.260 | 1.1.261 | 189°5.4' | 0.51 | данные отсутствуют | 78:42:0018306:52(2) | данные отсутствуют |
| 262 | 1.1.261 | 1.1.262 | 191°32.1' | 0.5 | данные отсутствуют | 78:42:0018306:52(2) | данные отсутствуют |
| 263 | 1.1.262 | 1.1.263 | 190°24.5' | 0.5 | данные отсутствуют | 78:42:0018306:52(2) | данные отсутствуют |
| 264 | 1.1.263 | 1.1.264 | 190°24.5' | 0.5 | данные отсутствуют | 78:42:0018306:52(2) | данные отсутствуют |
| 265 | 1.1.264 | 1.1.265 | 191°32.1' | 0.5 | данные отсутствуют | 78:42:0018306:52(2) | данные отсутствуют |
| 266 | 1.1.265 | 1.1.266 | 190°24.5' | 0.5 | данные отсутствуют | 78:42:0018306:52(2) | данные отсутствуют |
| 267 | 1.1.266 | 1.1.267 | 191°32.1' | 0.5 | данные отсутствуют | 78:42:0018306:52(2) | данные отсутствуют |
| 268 | 1.1.267 | 1.1.268 | 191°32.1' | 0.5 | данные отсутствуют | 78:42:0018306:52(2) | данные отсутствуют |
| 269 | 1.1.268 | 1.1.269 | 191°32.1' | 0.5 | данные отсутствуют | 78:42:0018306:52(2) | данные отсутствуют |
| 270 | 1.1.269 | 1.1.270 | 192°39.2' | 0.5 | данные отсутствуют | 78:42:0018306:52(2) | данные отсутствуют |
| 271 | 1.1.270 | 1.1.271 | 191°32.1' | 0.5 | данные отсутствуют | 78:42:0018306:52(2) | данные отсутствуют |
| 272 | 1.1.271 | 1.1.272 | 192°39.2' | 0.5 | данные отсутствуют | 78:42:0018306:52(2) | данные отсутствуют |
| 273 | 1.1.272 | 1.1.273 | 192°39.2' | 0.5 | данные отсутствуют | 78:42:0018306:52(2) | данные отсутствуют |
| 274 | 1.1.273 | 1.1.274 | 191°46.1' | 0.49 | данные отсутствуют | 78:42:0018306:52(2) | данные отсутствуют |
| 275 | 1.1.274 | 1.1.275 | 193°45.7' | 0.5 | данные отсутствуют | 78:42:0018306:52(2) | данные отсутствуют |
| 276 | 1.1.275 | 1.1.276 | 192°39.2' | 0.5 | данные отсутствуют | 78:42:0018306:52(2) | данные отсутствуют |
| 277 | 1.1.276 | 1.1.277 | 192°39.2' | 0.5 | данные отсутствуют | 78:42:0018306:52(2) | данные отсутствуют |
| 278 | 1.1.277 | 1.1.278 | 194°2.2' | 0.49 | данные отсутствуют | 78:42:0018306:52(2) | данные отсутствуют |
| 279 | 1.1.278 | 1.1.279 | 192°39.2' | 0.5 | данные отсутствуют | 78:42:0018306:52(2) | данные отсутствуют |
| 280 | 1.1.279 | 1.1.280 | 193°45.7' | 0.5 | данные отсутствуют | 78:42:0018306:52(2) | данные отсутствуют |
| 281 | 1.1.280 | 1.1.281 | 194°2.2' | 0.49 | данные отсутствуют | 78:42:0018306:52(2) | данные отсутствуют |
| 282 | 1.1.281 | 1.1.282 | 193°45.7' | 0.5 | данные отсутствуют | 78:42:0018306:52(2) | данные отсутствуют |
| 283 | 1.1.282 | 1.1.283 | 195°9.2' | 0.5 | данные отсутствуют | 78:42:0018306:52(2) | данные отсутствуют |



ДОКУМЕНТ ПОДПИСАН
ЭЛЕКТРОННОЙ ПОДПИСЬЮ

Сертификат: 009F0BDC181A023B64597F1E2579BEFB50

Владелец: ФЕДЕРАЛЬНАЯ СЛУЖБА ГОСУДАРСТВЕННОЙ

РЕГИСТРАЦИИ, КАДАСТРА И КАРТОГРАФИИ

Действителен: с 02.08.2024 по 26.10.2025

полное наименование должности

инициалы, фамилия

| | | | |
|--------------------------|--|--|--|
| Земельный участок | | | |
| вид объекта недвижимости | | | |

| | | | |
|-----------------------|------------------------------|-------------------|--------------------------|
| Лист № 11 раздела 3.1 | Всего листов раздела 3.1: 20 | Всего разделов: 8 | Всего листов выписки: 90 |
|-----------------------|------------------------------|-------------------|--------------------------|

06.02.2025г. № КУВИ-001/2025-29438537

Кадастровый номер: 78:42:0018306:58

| 1 | 2 | 3 | 4 | 5 | 6 | 7 | 8 |
|-----|---------|---------|-----------|------|--------------------|---------------------|--------------------|
| 284 | 1.1.283 | 1.1.284 | 194°2.2' | 0.49 | данные отсутствуют | 78:42:0018306:52(2) | данные отсутствуют |
| 285 | 1.1.284 | 1.1.285 | 194°51.5' | 0.51 | данные отсутствуют | 78:42:0018306:52(2) | данные отсутствуют |
| 286 | 1.1.285 | 1.1.286 | 194°2.2' | 0.49 | данные отсутствуют | 78:42:0018306:52(2) | данные отсутствуют |
| 287 | 1.1.286 | 1.1.287 | 195°9.2' | 0.5 | данные отсутствуют | 78:42:0018306:52(2) | данные отсутствуют |
| 288 | 1.1.287 | 1.1.288 | 194°51.5' | 0.51 | данные отсутствуют | 78:42:0018306:52(2) | данные отсутствуют |
| 289 | 1.1.288 | 1.1.289 | 195°9.2' | 0.5 | данные отсутствуют | 78:42:0018306:52(2) | данные отсутствуют |
| 290 | 1.1.289 | 1.1.290 | 196°15.6' | 0.5 | данные отсутствуют | 78:42:0018306:52(2) | данные отсутствуют |
| 291 | 1.1.290 | 1.1.291 | 195°9.2' | 0.5 | данные отсутствуют | 78:42:0018306:52(2) | данные отсутствуют |
| 292 | 1.1.291 | 1.1.292 | 196°15.6' | 0.5 | данные отсутствуют | 78:42:0018306:52(2) | данные отсутствуют |
| 293 | 1.1.292 | 1.1.293 | 196°15.6' | 0.5 | данные отсутствуют | 78:42:0018306:52(2) | данные отсутствуют |
| 294 | 1.1.293 | 1.1.294 | 196°15.6' | 0.5 | данные отсутствуют | 78:42:0018306:52(2) | данные отсутствуют |
| 295 | 1.1.294 | 1.1.295 | 196°15.6' | 0.5 | данные отсутствуют | 78:42:0018306:52(2) | данные отсутствуют |
| 296 | 1.1.295 | 1.1.296 | 196°15.6' | 0.5 | данные отсутствуют | 78:42:0018306:52(2) | данные отсутствуют |
| 297 | 1.1.296 | 1.1.297 | 196°15.6' | 0.5 | данные отсутствуют | 78:42:0018306:52(2) | данные отсутствуют |
| 298 | 1.1.297 | 1.1.298 | 197°21.2' | 0.5 | данные отсутствуют | 78:42:0018306:52(2) | данные отсутствуют |
| 299 | 1.1.298 | 1.1.299 | 197°21.2' | 0.5 | данные отсутствуют | 78:42:0018306:52(2) | данные отсутствуют |
| 300 | 1.1.299 | 1.1.300 | 197°21.2' | 0.5 | данные отсутствуют | 78:42:0018306:52(2) | данные отсутствуют |
| 301 | 1.1.300 | 1.1.301 | 197°42.0' | 0.49 | данные отсутствуют | 78:42:0018306:52(2) | данные отсутствуют |
| 302 | 1.1.301 | 1.1.302 | 197°21.2' | 0.5 | данные отсутствуют | 78:42:0018306:52(2) | данные отсутствуют |
| 303 | 1.1.302 | 1.1.303 | 197°21.2' | 0.5 | данные отсутствуют | 78:42:0018306:52(2) | данные отсутствуют |
| 304 | 1.1.303 | 1.1.304 | 197°42.0' | 0.49 | данные отсутствуют | 78:42:0018306:52(2) | данные отсутствуют |
| 305 | 1.1.304 | 1.1.305 | 198°26.1' | 0.51 | данные отсутствуют | 78:42:0018306:52(2) | данные отсутствуют |
| 306 | 1.1.305 | 1.1.306 | 198°48.0' | 0.5 | данные отсутствуют | 78:42:0018306:52(2) | данные отсутствуют |
| 307 | 1.1.306 | 1.1.307 | 198°26.1' | 0.51 | данные отсутствуют | 78:42:0018306:52(2) | данные отсутствуют |
| 308 | 1.1.307 | 1.1.308 | 198°48.0' | 0.5 | данные отсутствуют | 78:42:0018306:52(2) | данные отсутствуют |
| 309 | 1.1.308 | 1.1.309 | 198°48.0' | 0.5 | данные отсутствуют | 78:42:0018306:52(2) | данные отсутствуют |
| 310 | 1.1.309 | 1.1.310 | 198°48.0' | 0.5 | данные отсутствуют | 78:42:0018306:52(2) | данные отсутствуют |
| 311 | 1.1.310 | 1.1.311 | 199°30.1' | 0.51 | данные отсутствуют | 78:42:0018306:52(2) | данные отсутствуют |
| 312 | 1.1.311 | 1.1.312 | 198°48.0' | 0.5 | данные отсутствуют | 78:42:0018306:52(2) | данные отсутствуют |



ДОКУМЕНТ ПОДПИСАН
ЭЛЕКТРОННОЙ ПОДПИСЬЮ

Сертификат: 009F0BDC181A023B64597F1E2579BEFB50

Владелец: ФЕДЕРАЛЬНАЯ СЛУЖБА ГОСУДАРСТВЕННОЙ

РЕГИСТРАЦИИ, КАДАСТРА И КАРТОГРАФИИ

Действителен: с 02.08.2024 по 26.10.2025

полное наименование должности

инициалы, фамилия

| | | | |
|--------------------------|--|--|--|
| Земельный участок | | | |
| вид объекта недвижимости | | | |

| | | | |
|-----------------------|------------------------------|-------------------|--------------------------|
| Лист № 12 раздела 3.1 | Всего листов раздела 3.1: 20 | Всего разделов: 8 | Всего листов выписки: 90 |
|-----------------------|------------------------------|-------------------|--------------------------|

06.02.2025г. № КУВИ-001/2025-29438537

Кадастровый номер: 78:42:0018306:58

| 1 | 2 | 3 | 4 | 5 | 6 | 7 | 8 |
|-----|---------|---------|-----------|------|--------------------|---------------------|--------------------|
| 313 | 1.1.312 | 1.1.313 | 199°53.1' | 0.5 | данные отсутствуют | 78:42:0018306:52(2) | данные отсутствуют |
| 314 | 1.1.313 | 1.1.314 | 199°53.1' | 0.5 | данные отсутствуют | 78:42:0018306:52(2) | данные отсутствуют |
| 315 | 1.1.314 | 1.1.315 | 199°53.1' | 0.5 | данные отсутствуют | 78:42:0018306:52(2) | данные отсутствуют |
| 316 | 1.1.315 | 1.1.316 | 199°53.1' | 0.5 | данные отсутствуют | 78:42:0018306:52(2) | данные отсутствуют |
| 317 | 1.1.316 | 1.1.317 | 200°57.4' | 0.5 | данные отсутствуют | 78:42:0018306:52(2) | данные отсутствуют |
| 318 | 1.1.317 | 1.1.318 | 199°53.1' | 0.5 | данные отсутствуют | 78:42:0018306:52(2) | данные отсутствуют |
| 319 | 1.1.318 | 1.1.319 | 201°22.3' | 0.49 | данные отсутствуют | 78:42:0018306:52(2) | данные отсутствуют |
| 320 | 1.1.319 | 1.1.320 | 199°53.1' | 0.5 | данные отсутствуют | 78:42:0018306:52(2) | данные отсутствуют |
| 321 | 1.1.320 | 1.1.321 | 200°57.4' | 0.5 | данные отсутствуют | 78:42:0018306:52(2) | данные отсутствуют |
| 322 | 1.1.321 | 1.1.322 | 202°26.6' | 0.5 | данные отсутствуют | 78:42:0018306:52(2) | данные отсутствуют |
| 323 | 1.1.322 | 1.1.323 | 200°57.4' | 0.5 | данные отсутствуют | 78:42:0018306:52(2) | данные отсутствуют |
| 324 | 1.1.323 | 1.1.324 | 200°57.4' | 0.5 | данные отсутствуют | 78:42:0018306:52(2) | данные отсутствуют |
| 325 | 1.1.324 | 1.1.325 | 202°26.6' | 0.5 | данные отсутствуют | 78:42:0018306:52(2) | данные отсутствуют |
| 326 | 1.1.325 | 1.1.326 | 201°22.3' | 0.49 | данные отсутствуют | 78:42:0018306:52(2) | данные отсутствуют |
| 327 | 1.1.326 | 1.1.327 | 203°11.9' | 0.08 | данные отсутствуют | 78:42:0018306:52(2) | данные отсутствуют |
| 328 | 1.1.327 | 1.1.328 | 202°26.6' | 0.5 | данные отсутствуют | 78:42:0018306:52(2) | данные отсутствуют |
| 329 | 1.1.328 | 1.1.329 | 202°0.7' | 0.51 | данные отсутствуют | 78:42:0018306:52(2) | данные отсутствуют |
| 330 | 1.1.329 | 1.1.330 | 202°26.6' | 0.5 | данные отсутствуют | 78:42:0018306:52(2) | данные отсутствуют |
| 331 | 1.1.330 | 1.1.331 | 202°26.6' | 0.5 | данные отсутствуют | 78:42:0018306:52(2) | данные отсутствуют |
| 332 | 1.1.331 | 1.1.332 | 203°29.9' | 0.5 | данные отсутствуют | 78:42:0018306:52(2) | данные отсутствуют |
| 333 | 1.1.332 | 1.1.333 | 202°26.6' | 0.5 | данные отсутствуют | 78:42:0018306:52(2) | данные отсутствуют |
| 334 | 1.1.333 | 1.1.334 | 203°29.9' | 0.5 | данные отсутствуют | 78:42:0018306:52(2) | данные отсутствуют |
| 335 | 1.1.334 | 1.1.335 | 203°29.9' | 0.5 | данные отсутствуют | 78:42:0018306:52(2) | данные отсутствуют |
| 336 | 1.1.335 | 1.1.336 | 203°29.9' | 0.5 | данные отсутствуют | 78:42:0018306:52(2) | данные отсутствуют |
| 337 | 1.1.336 | 1.1.337 | 203°57.7' | 0.49 | данные отсутствуют | 78:42:0018306:52(2) | данные отсутствуют |
| 338 | 1.1.337 | 1.1.338 | 203°29.9' | 0.5 | данные отсутствуют | 78:42:0018306:52(2) | данные отсутствуют |
| 339 | 1.1.338 | 1.1.339 | 204°32.3' | 0.51 | данные отсутствуют | 78:42:0018306:52(2) | данные отсутствуют |
| 340 | 1.1.339 | 1.1.340 | 203°57.7' | 0.49 | данные отсутствуют | 78:42:0018306:52(2) | данные отсутствуют |
| 341 | 1.1.340 | 1.1.341 | 204°32.3' | 0.51 | данные отсутствуют | 78:42:0018306:52(2) | данные отсутствуют |



ДОКУМЕНТ ПОДПИСАН
ЭЛЕКТРОННОЙ ПОДПИСЬЮ

Сертификат: 009F0BDC181A023B64597F1E2579BEFB50

Владелец: ФЕДЕРАЛЬНАЯ СЛУЖБА ГОСУДАРСТВЕННОЙ

РЕГИСТРАЦИИ, КАДАСТРА И КАРТОГРАФИИ

Действителен: с 02.08.2024 по 26.10.2025

полное наименование должности

инициалы, фамилия

| | | | |
|--------------------------|--|--|--|
| Земельный участок | | | |
| вид объекта недвижимости | | | |

| | | | |
|-----------------------|------------------------------|-------------------|--------------------------|
| Лист № 13 раздела 3.1 | Всего листов раздела 3.1: 20 | Всего разделов: 8 | Всего листов выписки: 90 |
|-----------------------|------------------------------|-------------------|--------------------------|

06.02.2025г. № КУВИ-001/2025-29438537

Кадастровый номер: 78:42:0018306:58

| 1 | 2 | 3 | 4 | 5 | 6 | 7 | 8 |
|-----|---------|---------|-----------|------|--------------------|---------------------|--------------------|
| 342 | 1.1.341 | 1.1.342 | 205°1.0' | 0.5 | данные отсутствуют | 78:42:0018306:52(2) | данные отсутствуют |
| 343 | 1.1.342 | 1.1.343 | 204°32.3' | 0.51 | данные отсутствуют | 78:42:0018306:52(2) | данные отсутствуют |
| 344 | 1.1.343 | 1.1.344 | 205°1.0' | 0.5 | данные отсутствуют | 78:42:0018306:52(2) | данные отсутствуют |
| 345 | 1.1.344 | 1.1.345 | 205°1.0' | 0.5 | данные отсутствуют | 78:42:0018306:52(2) | данные отсутствуют |
| 346 | 1.1.345 | 1.1.346 | 205°1.0' | 0.5 | данные отсутствуют | 78:42:0018306:52(2) | данные отсутствуют |
| 347 | 1.1.346 | 1.1.347 | 205°33.6' | 0.51 | данные отсутствуют | 78:42:0018306:52(2) | данные отсутствуют |
| 348 | 1.1.347 | 1.1.348 | 206°3.2' | 0.5 | данные отсутствуют | 78:42:0018306:52(2) | данные отсутствуют |
| 349 | 1.1.348 | 1.1.349 | 205°1.0' | 0.5 | данные отсутствуют | 78:42:0018306:52(2) | данные отсутствуют |
| 350 | 1.1.349 | 1.1.350 | 206°3.2' | 0.5 | данные отсутствуют | 78:42:0018306:52(2) | данные отсутствуют |
| 351 | 1.1.350 | 1.1.351 | 207°35.8' | 0.5 | данные отсутствуют | 78:42:0018306:52(2) | данные отсутствуют |
| 352 | 1.1.351 | 1.1.352 | 206°3.2' | 0.5 | данные отсутствуют | 78:42:0018306:52(2) | данные отсутствуют |
| 353 | 1.1.352 | 1.1.353 | 206°3.2' | 0.5 | данные отсутствуют | 78:42:0018306:52(2) | данные отсутствуют |
| 354 | 1.1.353 | 1.1.354 | 207°4.3' | 0.51 | данные отсутствуют | 78:42:0018306:52(2) | данные отсутствуют |
| 355 | 1.1.354 | 1.1.355 | 206°33.9' | 0.49 | данные отсутствуют | 78:42:0018306:52(2) | данные отсутствуют |
| 356 | 1.1.355 | 1.1.356 | 207°4.3' | 0.51 | данные отсутствуют | 78:42:0018306:52(2) | данные отсутствуют |
| 357 | 1.1.356 | 1.1.357 | 207°35.8' | 0.5 | данные отсутствуют | 78:42:0018306:52(2) | данные отсутствуют |
| 358 | 1.1.357 | 1.1.358 | 207°35.8' | 0.5 | данные отсутствуют | 78:42:0018306:52(2) | данные отсутствуют |
| 359 | 1.1.358 | 1.1.359 | 207°4.3' | 0.51 | данные отсутствуют | 78:42:0018306:52(2) | данные отсутствуют |
| 360 | 1.1.359 | 1.1.360 | 208°36.6' | 0.5 | данные отсутствуют | 78:42:0018306:52(2) | данные отсутствуют |
| 361 | 1.1.360 | 1.1.361 | 207°35.8' | 0.5 | данные отсутствуют | 78:42:0018306:52(2) | данные отсутствуют |
| 362 | 1.1.361 | 1.1.362 | 208°36.6' | 0.5 | данные отсутствуют | 78:42:0018306:52(2) | данные отсутствуют |
| 363 | 1.1.362 | 1.1.363 | 208°36.6' | 0.5 | данные отсутствуют | 78:42:0018306:52(2) | данные отсутствуют |
| 364 | 1.1.363 | 1.1.364 | 208°36.6' | 0.5 | данные отсутствуют | 78:42:0018306:52(2) | данные отсутствуют |
| 365 | 1.1.364 | 1.1.365 | 208°36.6' | 0.5 | данные отсутствуют | 78:42:0018306:52(2) | данные отсутствуют |
| 366 | 1.1.365 | 1.1.366 | 208°36.6' | 0.5 | данные отсутствуют | 78:42:0018306:52(2) | данные отсутствуют |
| 367 | 1.1.366 | 1.1.367 | 209°10.1' | 0.49 | данные отсутствуют | 78:42:0018306:52(2) | данные отсутствуют |
| 368 | 1.1.367 | 1.1.368 | 209°36.2' | 0.51 | данные отсутствуют | 78:42:0018306:52(2) | данные отсутствуют |
| 369 | 1.1.368 | 1.1.369 | 209°10.1' | 0.49 | данные отсутствуют | 78:42:0018306:52(2) | данные отсутствуют |
| 370 | 1.1.369 | 1.1.370 | 209°36.2' | 0.51 | данные отсутствуют | 78:42:0018306:52(2) | данные отсутствуют |



ДОКУМЕНТ ПОДПИСАН
ЭЛЕКТРОННОЙ ПОДПИСЬЮ

Сертификат: 009F0BDC181A023B64597F1E2579BEFB50

Владелец: ФЕДЕРАЛЬНАЯ СЛУЖБА ГОСУДАРСТВЕННОЙ

РЕГИСТРАЦИИ, КАДАСТРА И КАРТОГРАФИИ

Действителен: с 02.08.2024 по 26.10.2025

полное наименование должности

инициалы, фамилия

| | | | |
|--------------------------|--|--|--|
| Земельный участок | | | |
| вид объекта недвижимости | | | |

| | | | |
|-----------------------|------------------------------|-------------------|--------------------------|
| Лист № 14 раздела 3.1 | Всего листов раздела 3.1: 20 | Всего разделов: 8 | Всего листов выписки: 90 |
|-----------------------|------------------------------|-------------------|--------------------------|

06.02.2025г. № КУВИ-001/2025-29438537

Кадастровый номер: 78:42:0018306:58

| 1 | 2 | 3 | 4 | 5 | 6 | 7 | 8 |
|-----|---------|---------|-----------|------|--------------------|---------------------|--------------------|
| 371 | 1.1.370 | 1.1.371 | 210°10.4' | 0.5 | данные отсутствуют | 78:42:0018306:52(2) | данные отсутствуют |
| 372 | 1.1.371 | 1.1.372 | 210°10.4' | 0.5 | данные отсутствуют | 78:42:0018306:52(2) | данные отсутствуют |
| 373 | 1.1.372 | 1.1.373 | 209°36.2' | 0.51 | данные отсутствуют | 78:42:0018306:52(2) | данные отсутствуют |
| 374 | 1.1.373 | 1.1.374 | 210°10.4' | 0.5 | данные отсутствуют | 78:42:0018306:52(2) | данные отсутствуют |
| 375 | 1.1.374 | 1.1.375 | 211°9.5' | 0.5 | данные отсутствуют | 78:42:0018306:52(2) | данные отсутствуют |
| 376 | 1.1.375 | 1.1.376 | 210°10.4' | 0.5 | данные отсутствуют | 78:42:0018306:52(2) | данные отсутствуют |
| 377 | 1.1.376 | 1.1.377 | 211°9.5' | 0.5 | данные отсутствуют | 78:42:0018306:52(2) | данные отсутствуют |
| 378 | 1.1.377 | 1.1.378 | 211°9.5' | 0.5 | данные отсутствуют | 78:42:0018306:52(2) | данные отсутствуют |
| 379 | 1.1.378 | 1.1.379 | 211°45.5' | 0.49 | данные отсутствуют | 78:42:0018306:52(2) | данные отсутствуют |
| 380 | 1.1.379 | 1.1.380 | 211°9.5' | 0.5 | данные отсутствуют | 78:42:0018306:52(2) | данные отсутствуют |
| 381 | 1.1.380 | 1.1.381 | 211°9.5' | 0.5 | данные отсутствуют | 78:42:0018306:52(2) | данные отсутствуют |
| 382 | 1.1.381 | 1.1.382 | 211°45.5' | 0.49 | данные отсутствуют | 78:42:0018306:52(2) | данные отсутствуют |
| 383 | 1.1.382 | 1.1.383 | 212°44.1' | 0.5 | данные отсутствуют | 78:42:0018306:52(2) | данные отсутствуют |
| 384 | 1.1.383 | 1.1.384 | 211°9.5' | 0.5 | данные отсутствуют | 78:42:0018306:52(2) | данные отсутствуют |
| 385 | 1.1.384 | 1.1.385 | 212°44.1' | 0.5 | данные отсутствуют | 78:42:0018306:52(2) | данные отсутствуют |
| 386 | 1.1.385 | 1.1.386 | 212°44.1' | 0.5 | данные отсутствуют | 78:42:0018306:52(2) | данные отсутствуют |
| 387 | 1.1.386 | 1.1.387 | 212°44.1' | 0.5 | данные отсутствуют | 78:42:0018306:52(2) | данные отсутствуют |
| 388 | 1.1.387 | 1.1.388 | 212°44.1' | 0.5 | данные отсутствуют | 78:42:0018306:52(2) | данные отсутствуют |
| 389 | 1.1.388 | 1.1.389 | 212°44.1' | 0.5 | данные отсутствуют | 78:42:0018306:52(2) | данные отсутствуют |
| 390 | 1.1.389 | 1.1.390 | 213°41.4' | 0.5 | данные отсутствуют | 78:42:0018306:52(2) | данные отсутствуют |
| 391 | 1.1.390 | 1.1.391 | 212°44.1' | 0.5 | данные отсутствуют | 78:42:0018306:52(2) | данные отсутствуют |
| 392 | 1.1.391 | 1.1.392 | 214°19.8' | 0.5 | данные отсутствуют | 78:42:0018306:52(2) | данные отсутствуют |
| 393 | 1.1.392 | 1.1.393 | 213°41.4' | 0.5 | данные отсутствуют | 78:42:0018306:52(2) | данные отсутствуют |
| 394 | 1.1.393 | 1.1.394 | 214°19.8' | 0.5 | данные отсутствуют | 78:42:0018306:52(2) | данные отсутствуют |
| 395 | 1.1.394 | 1.1.395 | 213°41.4' | 0.5 | данные отсутствуют | 78:42:0018306:52(2) | данные отсутствуют |
| 396 | 1.1.395 | 1.1.396 | 214°19.8' | 0.5 | данные отсутствуют | 78:42:0018306:52(2) | данные отсутствуют |
| 397 | 1.1.396 | 1.1.397 | 214°19.8' | 0.5 | данные отсутствуют | 78:42:0018306:52(2) | данные отсутствуют |
| 398 | 1.1.397 | 1.1.398 | 214°37.4' | 0.51 | данные отсутствуют | 78:42:0018306:52(2) | данные отсутствуют |
| 399 | 1.1.398 | 1.1.399 | 214°19.8' | 0.5 | данные отсутствуют | 78:42:0018306:52(2) | данные отсутствуют |



ДОКУМЕНТ ПОДПИСАН
ЭЛЕКТРОННОЙ ПОДПИСЬЮ

Сертификат: 009F0BDC181A023B64597F1E2579BEFB50

Владелец: ФЕДЕРАЛЬНАЯ СЛУЖБА ГОСУДАРСТВЕННОЙ

РЕГИСТРАЦИИ, КАДАСТРА И КАРТОГРАФИИ

Действителен: с 02.08.2024 по 26.10.2025

полное наименование должности

инициалы, фамилия

| | | | |
|--------------------------|--|--|--|
| Земельный участок | | | |
| вид объекта недвижимости | | | |

| | | | |
|-----------------------|------------------------------|-------------------|--------------------------|
| Лист № 15 раздела 3.1 | Всего листов раздела 3.1: 20 | Всего разделов: 8 | Всего листов выписки: 90 |
|-----------------------|------------------------------|-------------------|--------------------------|

06.02.2025г. № КУВИ-001/2025-29438537

Кадастровый номер: 78:42:0018306:58

| 1 | 2 | 3 | 4 | 5 | 6 | 7 | 8 |
|-----|---------|---------|-----------|------|--------------------|---------------------|--------------------|
| 400 | 1.1.399 | 1.1.400 | 215°56.5' | 0.49 | данные отсутствуют | 78:42:0018306:52(2) | данные отсутствуют |
| 401 | 1.1.400 | 1.1.401 | 215°16.3' | 0.5 | данные отсутствуют | 78:42:0018306:52(2) | данные отсутствуют |
| 402 | 1.1.401 | 1.1.402 | 215°16.3' | 0.5 | данные отсутствуют | 78:42:0018306:52(2) | данные отсутствуют |
| 403 | 1.1.402 | 1.1.403 | 215°16.3' | 0.5 | данные отсутствуют | 78:42:0018306:52(2) | данные отсутствуют |
| 404 | 1.1.403 | 1.1.404 | 215°56.5' | 0.49 | данные отсутствуют | 78:42:0018306:52(2) | данные отсутствуют |
| 405 | 1.1.404 | 1.1.405 | 215°16.3' | 0.5 | данные отсутствуют | 78:42:0018306:52(2) | данные отсутствуют |
| 406 | 1.1.405 | 1.1.406 | 216°52.2' | 0.5 | данные отсутствуют | 78:42:0018306:52(2) | данные отсутствуют |
| 407 | 1.1.406 | 1.1.407 | 215°16.3' | 0.5 | данные отсутствуют | 78:42:0018306:52(2) | данные отсутствуют |
| 408 | 1.1.407 | 1.1.408 | 216°52.2' | 0.5 | данные отсутствуют | 78:42:0018306:52(2) | данные отсутствуют |
| 409 | 1.1.408 | 1.1.409 | 216°52.2' | 0.5 | данные отсутствуют | 78:42:0018306:52(2) | данные отсутствуют |
| 410 | 1.1.409 | 1.1.410 | 216°52.2' | 0.5 | данные отсутствуют | 78:42:0018306:52(2) | данные отсутствуют |
| 411 | 1.1.410 | 1.1.411 | 216°52.2' | 0.5 | данные отсутствуют | 78:42:0018306:52(2) | данные отсутствуют |
| 412 | 1.1.411 | 1.1.412 | 216°52.2' | 0.5 | данные отсутствуют | 78:42:0018306:52(2) | данные отсутствуют |
| 413 | 1.1.412 | 1.1.413 | 217°34.1' | 0.49 | данные отсутствуют | 78:42:0018306:52(2) | данные отсутствуют |
| 414 | 1.1.413 | 1.1.414 | 217°46.6' | 0.51 | данные отсутствуют | 78:42:0018306:52(2) | данные отсутствуют |
| 415 | 1.1.414 | 1.1.415 | 217°46.6' | 0.51 | данные отсутствуют | 78:42:0018306:52(2) | данные отсутствуют |
| 416 | 1.1.415 | 1.1.416 | 217°34.1' | 0.49 | данные отсутствуют | 78:42:0018306:52(2) | данные отсутствуют |
| 417 | 1.1.416 | 1.1.417 | 217°46.6' | 0.51 | данные отсутствуют | 78:42:0018306:52(2) | данные отсутствуют |
| 418 | 1.1.417 | 1.1.418 | 218°28.8' | 0.5 | данные отсутствуют | 78:42:0018306:52(2) | данные отсутствуют |
| 419 | 1.1.418 | 1.1.419 | 218°28.8' | 0.5 | данные отсутствуют | 78:42:0018306:52(2) | данные отсутствуют |
| 420 | 1.1.419 | 1.1.420 | 218°28.8' | 0.5 | данные отсутствуют | 78:42:0018306:52(2) | данные отсутствуют |
| 421 | 1.1.420 | 1.1.421 | 219°22.1' | 0.5 | данные отсутствуют | 78:42:0018306:52(2) | данные отсутствуют |
| 422 | 1.1.421 | 1.1.422 | 218°28.8' | 0.5 | данные отсутствуют | 78:42:0018306:52(2) | данные отсутствуют |
| 423 | 1.1.422 | 1.1.423 | 219°22.1' | 0.5 | данные отсутствуют | 78:42:0018306:52(2) | данные отсутствуют |
| 424 | 1.1.423 | 1.1.424 | 219°12.4' | 0.49 | данные отсутствуют | 78:42:0018306:52(2) | данные отсутствуют |
| 425 | 1.1.424 | 1.1.425 | 219°22.1' | 0.5 | данные отсутствуют | 78:42:0018306:52(2) | данные отсутствуют |
| 426 | 1.1.425 | 1.1.426 | 220°6.1' | 0.5 | данные отсутствуют | 78:42:0018306:52(2) | данные отсутствуют |
| 427 | 1.1.426 | 1.1.427 | 219°22.1' | 0.5 | данные отсутствуют | 78:42:0018306:52(2) | данные отсутствуют |
| 428 | 1.1.427 | 1.1.428 | 220°6.1' | 0.5 | данные отсутствуют | 78:42:0018306:52(2) | данные отсутствуют |



ДОКУМЕНТ ПОДПИСАН
ЭЛЕКТРОННОЙ ПОДПИСЬЮ

Сертификат: 009F0BDC181A023B64597F1E2579BEFB50

Владелец: ФЕДЕРАЛЬНАЯ СЛУЖБА ГОСУДАРСТВЕННОЙ

РЕГИСТРАЦИИ, КАДАСТРА И КАРТОГРАФИИ

Действителен: с 02.08.2024 по 26.10.2025

полное наименование должности

инициалы, фамилия

| | | | |
|--------------------------|--|--|--|
| Земельный участок | | | |
| вид объекта недвижимости | | | |

| | | | |
|-----------------------|------------------------------|-------------------|--------------------------|
| Лист № 16 раздела 3.1 | Всего листов раздела 3.1: 20 | Всего разделов: 8 | Всего листов выписки: 90 |
|-----------------------|------------------------------|-------------------|--------------------------|

06.02.2025г. № КУВИ-001/2025-29438537

Кадастровый номер: 78:42:0018306:58

| 1 | 2 | 3 | 4 | 5 | 6 | 7 | 8 |
|-----|---------|---------|-----------|--------|--------------------|---|--------------------|
| 429 | 1.1.428 | 1.1.429 | 220°6.1' | 0.5 | данные отсутствуют | 78:42:0018306:52(2) | данные отсутствуют |
| 430 | 1.1.429 | 1.1.430 | 220°58.3' | 0.5 | данные отсутствуют | 78:42:0018306:52(2) | данные отсутствуют |
| 431 | 1.1.430 | 1.1.431 | 220°6.1' | 0.5 | данные отсутствуют | 78:42:0018306:52(2), 78:42:0018306:53 | данные отсутствуют |
| 432 | 1.1.431 | 1.1.432 | 220°58.3' | 0.5 | данные отсутствуют | 78:42:0018306:52(2), 78:42:0018306:53 | данные отсутствуют |
| 433 | 1.1.432 | 1.1.433 | 219°48.4' | 0.08 | данные отсутствуют | 78:42:0018306:52(2), 78:42:0018306:53 | данные отсутствуют |
| 434 | 1.1.433 | 1.1.434 | 225°32.8' | 12.62 | данные отсутствуют | 78:42:0018306:53 | данные отсутствуют |
| 435 | 1.1.434 | 1.1.435 | 234°35.0' | 188.87 | данные отсутствуют | 78:42:0018306:53 | данные отсутствуют |
| 436 | 1.1.435 | 1.1.436 | 346°3.7' | 8.59 | данные отсутствуют | данные отсутствуют | данные отсутствуют |
| 437 | 1.1.435 | 1.1.435 | | | данные отсутствуют | 78:42:0018306:2054 | данные отсутствуют |
| 438 | 1.1.436 | 1.1.437 | 54°9.4' | 60.47 | данные отсутствуют | 78:42:0018306:2429 | данные отсутствуют |
| 439 | 1.1.437 | 1.1.438 | 272°34.6' | 58.52 | данные отсутствуют | 78:42:0018306:2429 | данные отсутствуют |
| 440 | 1.1.438 | 1.1.439 | 346°4.3' | 43.7 | данные отсутствуют | 78:42:0018306:2418 | данные отсутствуют |
| 441 | 1.1.439 | 1.1.440 | 346°52.9' | 159.59 | данные отсутствуют | 78:42:0018306:2428 | данные отсутствуют |
| 442 | 1.1.440 | 1.1.441 | 170°59.8' | 26.46 | данные отсутствуют | 78:42:0018306:2428 | данные отсутствуют |
| 443 | 1.1.441 | 1.1.1 | 346°38.4' | 67.42 | данные отсутствуют | 78:42:0018306:2418, 78:42:0018306:2428 | данные отсутствуют |
| 444 | 1.2.442 | 1.2.443 | 219°48.4' | 0.08 | данные отсутствуют | 78:42:0018306:10 | данные отсутствуют |
| 445 | 1.2.443 | 1.2.444 | 215°32.3' | 0.09 | данные отсутствуют | 78:42:0018306:10 | данные отсутствуют |
| 446 | 1.2.444 | 1.2.445 | 215°32.3' | 0.09 | данные отсутствуют | 78:42:0018306:10 | данные отсутствуют |
| 447 | 1.2.445 | 1.2.446 | 209°44.7' | 0.08 | данные отсутствуют | 78:42:0018306:10 | данные отсутствуют |
| 448 | 1.2.446 | 1.2.447 | 206°33.9' | 0.09 | данные отсутствуют | 78:42:0018306:10 | данные отсутствуют |
| 449 | 1.2.447 | 1.2.448 | 203°11.9' | 0.08 | данные отсутствуют | 78:42:0018306:10 | данные отсутствуют |
| 450 | 1.2.448 | 1.2.449 | 200°33.4' | 0.09 | данные отсутствуют | 78:42:0018306:10 | данные отсутствуют |
| 451 | 1.2.449 | 1.2.450 | 200°33.4' | 0.09 | данные отсутствуют | 78:42:0018306:10 | данные отсутствуют |
| 452 | 1.2.450 | 1.2.451 | 187°7.5' | 0.08 | данные отсутствуют | 78:42:0018306:10 | данные отсутствуют |
| 453 | 1.2.451 | 1.2.452 | 194°2.2' | 0.08 | данные отсутствуют | 78:42:0018306:10 | данные отсутствуют |
| 454 | 1.2.452 | 1.2.453 | 186°20.4' | 0.09 | данные отсутствуют | 78:42:0018306:10 | данные отсутствуют |



ДОКУМЕНТ ПОДПИСАН
ЭЛЕКТРОННОЙ ПОДПИСЬЮ

Сертификат: 009F0BDC181A023B64597F1E2579BEFB50

Владелец: ФЕДЕРАЛЬНАЯ СЛУЖБА ГОСУДАРСТВЕННОЙ

РЕГИСТРАЦИИ, КАДАСТРА И КАРТОГРАФИИ

Действителен: с 02.08.2024 по 26.10.2025

полное наименование должности

инициалы, фамилия

| | | | |
|--------------------------|--|--|--|
| Земельный участок | | | |
| вид объекта недвижимости | | | |

| | | | |
|-----------------------|------------------------------|-------------------|--------------------------|
| Лист № 17 раздела 3.1 | Всего листов раздела 3.1: 20 | Всего разделов: 8 | Всего листов выписки: 90 |
|-----------------------|------------------------------|-------------------|--------------------------|

06.02.2025г. № КУВИ-001/2025-29438537

Кадастровый номер: 78:42:0018306:58

| 1 | 2 | 3 | 4 | 5 | 6 | 7 | 8 |
|-----|---------|---------|-----------|------|--------------------|------------------|--------------------|
| 455 | 1.2.453 | 1.2.454 | 180°0.0' | 0.08 | данные отсутствуют | 78:42:0018306:10 | данные отсутствуют |
| 456 | 1.2.454 | 1.2.455 | 180°0.0' | 0.08 | данные отсутствуют | 78:42:0018306:10 | данные отсутствуют |
| 457 | 1.2.455 | 1.2.456 | 173°39.6' | 0.09 | данные отсутствуют | 78:42:0018306:10 | данные отсутствуют |
| 458 | 1.2.456 | 1.2.457 | 172°52.5' | 0.08 | данные отсутствуют | 78:42:0018306:10 | данные отсутствуют |
| 459 | 1.2.457 | 1.2.458 | 165°57.8' | 0.08 | данные отсутствуют | 78:42:0018306:10 | данные отсутствуют |
| 460 | 1.2.458 | 1.2.459 | 159°26.6' | 0.09 | данные отсутствуют | 78:42:0018306:10 | данные отсутствуют |
| 461 | 1.2.459 | 1.2.460 | 165°57.8' | 0.08 | данные отсутствуют | 78:42:0018306:10 | данные отсутствуют |
| 462 | 1.2.460 | 1.2.461 | 153°26.1' | 0.09 | данные отсутствуют | 78:42:0018306:10 | данные отсутствуют |
| 463 | 1.2.461 | 1.2.462 | 156°48.1' | 0.08 | данные отсутствуют | 78:42:0018306:10 | данные отсутствуют |
| 464 | 1.2.462 | 1.2.463 | 144°27.7' | 0.09 | данные отсутствуют | 78:42:0018306:10 | данные отсутствуют |
| 465 | 1.2.463 | 1.2.464 | 150°15.3' | 0.08 | данные отсутствуют | 78:42:0018306:10 | данные отсутствуют |
| 466 | 1.2.464 | 1.2.465 | 144°27.7' | 0.09 | данные отсутствуют | 78:42:0018306:10 | данные отсутствуют |
| 467 | 1.2.465 | 1.2.466 | 135°0.0' | 0.08 | данные отсутствуют | 78:42:0018306:10 | данные отсутствуют |
| 468 | 1.2.466 | 1.2.467 | 135°0.0' | 0.08 | данные отсутствуют | 78:42:0018306:10 | данные отсутствуют |
| 469 | 1.2.467 | 1.2.468 | 135°0.0' | 0.08 | данные отсутствуют | 78:42:0018306:10 | данные отсутствуют |
| 470 | 1.2.468 | 1.2.469 | 125°32.3' | 0.09 | данные отсутствуют | 78:42:0018306:10 | данные отсутствуют |
| 471 | 1.2.469 | 1.2.470 | 125°32.3' | 0.09 | данные отсутствуют | 78:42:0018306:10 | данные отсутствуют |
| 472 | 1.2.470 | 1.2.471 | 119°44.7' | 0.08 | данные отсутствуют | 78:42:0018306:10 | данные отсутствуют |
| 473 | 1.2.471 | 1.2.472 | 119°44.7' | 0.08 | данные отсутствуют | 78:42:0018306:10 | данные отсутствуют |
| 474 | 1.2.472 | 1.2.473 | 110°33.4' | 0.09 | данные отсутствуют | 78:42:0018306:10 | данные отсутствуют |
| 475 | 1.2.473 | 1.2.474 | 110°33.4' | 0.09 | данные отсутствуют | 78:42:0018306:10 | данные отсутствуют |
| 476 | 1.2.474 | 1.2.475 | 110°33.4' | 0.09 | данные отсутствуют | 78:42:0018306:10 | данные отсутствуют |
| 477 | 1.2.475 | 1.2.476 | 97°7.5' | 0.08 | данные отсутствуют | 78:42:0018306:10 | данные отсутствуют |
| 478 | 1.2.476 | 1.2.477 | 104°2.2' | 0.08 | данные отсутствуют | 78:42:0018306:10 | данные отсутствуют |
| 479 | 1.2.477 | 1.2.478 | 96°20.4' | 0.09 | данные отсутствуют | 78:42:0018306:10 | данные отсутствуют |
| 480 | 1.2.478 | 1.2.479 | 90°0.0' | 0.08 | данные отсутствуют | 78:42:0018306:10 | данные отсутствуют |
| 481 | 1.2.479 | 1.2.480 | 90°0.0' | 0.08 | данные отсутствуют | 78:42:0018306:10 | данные отсутствуют |
| 482 | 1.2.480 | 1.2.481 | 83°39.6' | 0.09 | данные отсутствуют | 78:42:0018306:10 | данные отсутствуют |
| 483 | 1.2.481 | 1.2.482 | 75°57.8' | 0.08 | данные отсутствуют | 78:42:0018306:10 | данные отсутствуют |



ДОКУМЕНТ ПОДПИСАН
ЭЛЕКТРОННОЙ ПОДПИСЬЮ

Сертификат: 009F0BDC181A023B64597F1E2579BEFB50

Владелец: ФЕДЕРАЛЬНАЯ СЛУЖБА ГОСУДАРСТВЕННОЙ

РЕГИСТРАЦИИ, КАДАСТРА И КАРТОГРАФИИ

Действителен: с 02.08.2024 по 26.10.2025

полное наименование должности

инициалы, фамилия

| | | | |
|--------------------------|--|--|--|
| Земельный участок | | | |
| вид объекта недвижимости | | | |

| | | | |
|-----------------------|------------------------------|-------------------|--------------------------|
| Лист № 18 раздела 3.1 | Всего листов раздела 3.1: 20 | Всего разделов: 8 | Всего листов выписки: 90 |
|-----------------------|------------------------------|-------------------|--------------------------|

06.02.2025г. № КУВИ-001/2025-29438537

Кадастровый номер: 78:42:0018306:58

| 1 | 2 | 3 | 4 | 5 | 6 | 7 | 8 |
|-----|---------|---------|-----------|------|--------------------|------------------|--------------------|
| 484 | 1.2.482 | 1.2.483 | 82°52.5' | 0.08 | данные отсутствуют | 78:42:0018306:10 | данные отсутствуют |
| 485 | 1.2.483 | 1.2.484 | 69°26.6' | 0.09 | данные отсутствуют | 78:42:0018306:10 | данные отсутствуют |
| 486 | 1.2.484 | 1.2.485 | 69°26.6' | 0.09 | данные отсутствуют | 78:42:0018306:10 | данные отсутствуют |
| 487 | 1.2.485 | 1.2.486 | 69°26.6' | 0.09 | данные отсутствуют | 78:42:0018306:10 | данные отсутствуют |
| 488 | 1.2.486 | 1.2.487 | 60°15.3' | 0.08 | данные отсутствуют | 78:42:0018306:10 | данные отсутствуют |
| 489 | 1.2.487 | 1.2.488 | 60°15.3' | 0.08 | данные отсутствуют | 78:42:0018306:10 | данные отсутствуют |
| 490 | 1.2.488 | 1.2.489 | 54°27.7' | 0.09 | данные отсутствуют | 78:42:0018306:10 | данные отсутствуют |
| 491 | 1.2.489 | 1.2.490 | 54°27.7' | 0.09 | данные отсутствуют | 78:42:0018306:10 | данные отсутствуют |
| 492 | 1.2.490 | 1.2.491 | 45°0.0' | 0.08 | данные отсутствуют | 78:42:0018306:10 | данные отсутствуют |
| 493 | 1.2.491 | 1.2.492 | 45°0.0' | 0.08 | данные отсутствуют | 78:42:0018306:10 | данные отсутствуют |
| 494 | 1.2.492 | 1.2.493 | 45°0.0' | 0.08 | данные отсутствуют | 78:42:0018306:10 | данные отсутствуют |
| 495 | 1.2.493 | 1.2.494 | 35°32.3' | 0.09 | данные отсутствуют | 78:42:0018306:10 | данные отсутствуют |
| 496 | 1.2.494 | 1.2.495 | 29°44.7' | 0.08 | данные отсутствуют | 78:42:0018306:10 | данные отсутствуют |
| 497 | 1.2.495 | 1.2.496 | 35°32.3' | 0.09 | данные отсутствуют | 78:42:0018306:10 | данные отсутствуют |
| 498 | 1.2.496 | 1.2.497 | 23°11.9' | 0.08 | данные отсутствуют | 78:42:0018306:10 | данные отсутствуют |
| 499 | 1.2.497 | 1.2.498 | 26°33.9' | 0.09 | данные отсутствуют | 78:42:0018306:10 | данные отсутствуют |
| 500 | 1.2.498 | 1.2.499 | 20°33.4' | 0.09 | данные отсутствуют | 78:42:0018306:10 | данные отсутствуют |
| 501 | 1.2.499 | 1.2.500 | 14°2.2' | 0.08 | данные отсутствуют | 78:42:0018306:10 | данные отсутствуют |
| 502 | 1.2.500 | 1.2.501 | 14°2.2' | 0.08 | данные отсутствуют | 78:42:0018306:10 | данные отсутствуют |
| 503 | 1.2.501 | 1.2.502 | 7°7.5' | 0.08 | данные отсутствуют | 78:42:0018306:10 | данные отсутствуют |
| 504 | 1.2.502 | 1.2.503 | 6°20.4' | 0.09 | данные отсутствуют | 78:42:0018306:10 | данные отсутствуют |
| 505 | 1.2.503 | 1.2.504 | 0°0.0' | 0.08 | данные отсутствуют | 78:42:0018306:10 | данные отсутствуют |
| 506 | 1.2.504 | 1.2.505 | 0°0.0' | 0.08 | данные отсутствуют | 78:42:0018306:10 | данные отсутствуют |
| 507 | 1.2.505 | 1.2.506 | 353°39.6' | 0.09 | данные отсутствуют | 78:42:0018306:10 | данные отсутствуют |
| 508 | 1.2.506 | 1.2.507 | 345°57.8' | 0.08 | данные отсутствуют | 78:42:0018306:10 | данные отсутствуют |
| 509 | 1.2.507 | 1.2.508 | 352°52.5' | 0.08 | данные отсутствуют | 78:42:0018306:10 | данные отсутствуют |
| 510 | 1.2.508 | 1.2.509 | 339°26.6' | 0.09 | данные отсутствуют | 78:42:0018306:10 | данные отсутствуют |
| 511 | 1.2.509 | 1.2.510 | 339°26.6' | 0.09 | данные отсутствуют | 78:42:0018306:10 | данные отсутствуют |
| 512 | 1.2.510 | 1.2.511 | 336°48.1' | 0.08 | данные отсутствуют | 78:42:0018306:10 | данные отсутствуют |



ДОКУМЕНТ ПОДПИСАН
ЭЛЕКТРОННОЙ ПОДПИСЬЮ

Сертификат: 009F0BDC181A023B64597F1E2579BEFB50

Владелец: ФЕДЕРАЛЬНАЯ СЛУЖБА ГОСУДАРСТВЕННОЙ

РЕГИСТРАЦИИ, КАДАСТРА И КАРТОГРАФИИ

Действителен: с 02.08.2024 по 26.10.2025

полное наименование должности

инициалы, фамилия

| | | | |
|--------------------------|--|--|--|
| Земельный участок | | | |
| вид объекта недвижимости | | | |

| | | | |
|-----------------------|------------------------------|-------------------|--------------------------|
| Лист № 19 раздела 3.1 | Всего листов раздела 3.1: 20 | Всего разделов: 8 | Всего листов выписки: 90 |
|-----------------------|------------------------------|-------------------|--------------------------|

06.02.2025г. № КУВИ-001/2025-29438537

Кадастровый номер: 78:42:0018306:58

| 1 | 2 | 3 | 4 | 5 | 6 | 7 | 8 |
|-----|---------|---------|-----------|------|--------------------|------------------|--------------------|
| 513 | 1.2.511 | 1.2.512 | 333°26.1' | 0.09 | данные отсутствуют | 78:42:0018306:10 | данные отсутствуют |
| 514 | 1.2.512 | 1.2.513 | 330°15.3' | 0.08 | данные отсутствуют | 78:42:0018306:10 | данные отсутствуют |
| 515 | 1.2.513 | 1.2.514 | 324°27.7' | 0.09 | данные отсутствуют | 78:42:0018306:10 | данные отсутствуют |
| 516 | 1.2.514 | 1.2.515 | 324°27.7' | 0.09 | данные отсутствуют | 78:42:0018306:10 | данные отсутствуют |
| 517 | 1.2.515 | 1.2.516 | 320°11.6' | 0.08 | данные отсутствуют | 78:42:0018306:10 | данные отсутствуют |
| 518 | 1.2.516 | 1.2.517 | 315°0.0' | 0.08 | данные отсутствуют | 78:42:0018306:10 | данные отсутствуют |
| 519 | 1.2.517 | 1.2.518 | 309°48.4' | 0.08 | данные отсутствуют | 78:42:0018306:10 | данные отсутствуют |
| 520 | 1.2.518 | 1.2.519 | 305°32.3' | 0.09 | данные отсутствуют | 78:42:0018306:10 | данные отсутствуют |
| 521 | 1.2.519 | 1.2.520 | 305°32.3' | 0.09 | данные отсутствуют | 78:42:0018306:10 | данные отсутствуют |
| 522 | 1.2.520 | 1.2.521 | 299°44.7' | 0.08 | данные отсутствуют | 78:42:0018306:10 | данные отсутствуют |
| 523 | 1.2.521 | 1.2.522 | 296°33.9' | 0.09 | данные отсутствуют | 78:42:0018306:10 | данные отсутствуют |
| 524 | 1.2.522 | 1.2.523 | 293°11.9' | 0.08 | данные отсутствуют | 78:42:0018306:10 | данные отсутствуют |
| 525 | 1.2.523 | 1.2.524 | 290°33.4' | 0.09 | данные отсутствуют | 78:42:0018306:10 | данные отсутствуют |
| 526 | 1.2.524 | 1.2.525 | 290°33.4' | 0.09 | данные отсутствуют | 78:42:0018306:10 | данные отсутствуют |
| 527 | 1.2.525 | 1.2.526 | 277°7.5' | 0.08 | данные отсутствуют | 78:42:0018306:10 | данные отсутствуют |
| 528 | 1.2.526 | 1.2.527 | 284°2.2' | 0.08 | данные отсутствуют | 78:42:0018306:10 | данные отсутствуют |
| 529 | 1.2.527 | 1.2.528 | 276°20.4' | 0.09 | данные отсутствуют | 78:42:0018306:10 | данные отсутствуют |
| 530 | 1.2.528 | 1.2.529 | 270°0.0' | 0.08 | данные отсутствуют | 78:42:0018306:10 | данные отсутствуют |
| 531 | 1.2.529 | 1.2.530 | 270°0.0' | 0.08 | данные отсутствуют | 78:42:0018306:10 | данные отсутствуют |
| 532 | 1.2.530 | 1.2.531 | 263°39.6' | 0.09 | данные отсутствуют | 78:42:0018306:10 | данные отсутствуют |
| 533 | 1.2.531 | 1.2.532 | 255°57.8' | 0.08 | данные отсутствуют | 78:42:0018306:10 | данные отсутствуют |
| 534 | 1.2.532 | 1.2.533 | 262°52.5' | 0.08 | данные отсутствуют | 78:42:0018306:10 | данные отсутствуют |
| 535 | 1.2.533 | 1.2.534 | 249°26.6' | 0.09 | данные отсутствуют | 78:42:0018306:10 | данные отсутствуют |
| 536 | 1.2.534 | 1.2.535 | 249°26.6' | 0.09 | данные отсутствуют | 78:42:0018306:10 | данные отсутствуют |
| 537 | 1.2.535 | 1.2.536 | 246°48.1' | 0.08 | данные отсутствуют | 78:42:0018306:10 | данные отсутствуют |
| 538 | 1.2.536 | 1.2.537 | 243°26.1' | 0.09 | данные отсутствуют | 78:42:0018306:10 | данные отсутствуют |
| 539 | 1.2.537 | 1.2.538 | 240°15.3' | 0.08 | данные отсутствуют | 78:42:0018306:10 | данные отсутствуют |
| 540 | 1.2.538 | 1.2.539 | 234°27.7' | 0.09 | данные отсутствуют | 78:42:0018306:10 | данные отсутствуют |
| 541 | 1.2.539 | 1.2.540 | 234°27.7' | 0.09 | данные отсутствуют | 78:42:0018306:10 | данные отсутствуют |



ДОКУМЕНТ ПОДПИСАН
ЭЛЕКТРОННОЙ ПОДПИСЬЮ

Сертификат: 009F0BDC181A023B64597F1E2579BEFB50

Владелец: ФЕДЕРАЛЬНАЯ СЛУЖБА ГОСУДАРСТВЕННОЙ

РЕГИСТРАЦИИ, КАДАСТРА И КАРТОГРАФИИ

Действителен: с 02.08.2024 по 26.10.2025

полное наименование должности

инициалы, фамилия

Выписка из Единого государственного реестра недвижимости об объекте недвижимости
Описание местоположения земельного участка

| | | | |
|---------------------------------------|------------------------------|-------------------|--------------------------|
| Земельный участок | | | |
| вид объекта недвижимости | | | |
| Лист № 1 раздела 3.2 | Всего листов раздела 3.2: 19 | Всего разделов: 8 | Всего листов выписки: 90 |
| 06.02.2025г. № КУВИ-001/2025-29438537 | | | |
| Кадастровый номер: | | 78:42:0018306:58 | |

| Сведения о характерных точках границы земельного участка | | | | |
|--|---------------|-----------|-----------------------------------|---|
| Система координат | | | | |
| Номер точки | Координаты, м | | Описание закрепления на местности | Средняя квадратичная погрешность определения координат характерных точек границ земельного участка, м |
| | X | Y | | |
| 1 | 2 | 3 | 4 | 5 |
| 1 | 71664.43 | 125086.68 | - | 0.1 |
| 2 | 71696.84 | 125078.98 | - | 0.1 |
| 3 | 71701.11 | 125077.97 | - | 0.1 |
| 4 | 71703.78 | 125091.85 | - | 0.1 |
| 5 | 71703.76 | 125098.94 | - | 0.1 |
| 6 | 71704.78 | 125112.53 | - | 0.1 |
| 7 | 71705.05 | 125124.84 | - | 0.1 |
| 8 | 71708.23 | 125138.2 | - | 0.1 |
| 9 | 71715.34 | 125150.68 | - | 0.1 |
| 10 | 71741.89 | 125178.04 | - | 0.1 |
| 11 | 71750.28 | 125102.59 | - | 0.1 |
| 12 | 71845.94 | 125063.27 | - | 0.1 |
| 13 | 71882.15 | 125050.71 | - | 0.1 |
| 14 | 71979.45 | 125028.03 | - | 0.1 |
| 15 | 72167.41 | 124993.48 | - | 0.1 |
| 16 | 72284.66 | 124971.92 | - | 0.1 |
| 17 | 72401.9 | 124950.36 | - | 0.1 |
| 18 | 72277.98 | 125069.81 | - | 0.1 |
| 19 | 72183.14 | 125161.22 | - | - |
| 20 | 72162.94 | 125180.69 | - | - |
| 21 | 72078.63 | 125256.57 | - | - |
| 22 | 72019.84 | 125311.18 | - | - |

| | | |
|-------------------------------|--|-------------------|
| полное наименование должности | <div><p>ДОКУМЕНТ ПОДПИСАН ЭЛЕКТРОННОЙ ПОДПИСЬЮ</p><p>Сертификат: 009F0BDC181A023B64597F1E2579BEFB50</p><p>Владелец: ФЕДЕРАЛЬНАЯ СЛУЖБА ГОСУДАРСТВЕННОЙ РЕГИСТРАЦИИ, КАДАСТРА И КАРТОГРАФИИ</p><p>Действителен: с 02.08.2024 по 26.10.2025</p></div> | инициалы, фамилия |
| | | |
| | | |
| | | |

| | | | |
|--------------------------|--|--|--|
| Земельный участок | | | |
| вид объекта недвижимости | | | |

| | | | |
|----------------------|------------------------------|-------------------|--------------------------|
| Лист № 2 раздела 3.2 | Всего листов раздела 3.2: 19 | Всего разделов: 8 | Всего листов выписки: 90 |
|----------------------|------------------------------|-------------------|--------------------------|

06.02.2025г. № КУВИ-001/2025-29438537

Кадастровый номер: 78:42:0018306:58

| 1 | 2 | 3 | 4 | 5 |
|----|----------|-----------|---|---|
| 23 | 72002.12 | 125327.95 | - | - |
| 24 | 72002.01 | 125328.02 | - | - |
| 25 | 72001.6 | 125328.3 | - | - |
| 26 | 72001.18 | 125328.57 | - | - |
| 27 | 72000.76 | 125328.85 | - | - |
| 28 | 72000.35 | 125329.12 | - | - |
| 29 | 71999.93 | 125329.4 | - | - |
| 30 | 71999.51 | 125329.67 | - | - |
| 31 | 71999.08 | 125329.94 | - | - |
| 32 | 71998.66 | 125330.2 | - | - |
| 33 | 71998.24 | 125330.47 | - | - |
| 34 | 71997.82 | 125330.74 | - | - |
| 35 | 71997.39 | 125331 | - | - |
| 36 | 71996.97 | 125331.26 | - | - |
| 37 | 71996.54 | 125331.53 | - | - |
| 38 | 71996.11 | 125331.79 | - | - |
| 39 | 71995.69 | 125332.04 | - | - |
| 40 | 71995.26 | 125332.3 | - | - |
| 41 | 71994.83 | 125332.56 | - | - |
| 42 | 71994.4 | 125332.81 | - | - |
| 43 | 71993.97 | 125333.07 | - | - |
| 44 | 71993.54 | 125333.32 | - | - |
| 45 | 71993.1 | 125333.57 | - | - |
| 46 | 71992.67 | 125333.82 | - | - |
| 47 | 71992.24 | 125334.07 | - | - |
| 48 | 71991.8 | 125334.31 | - | - |
| 49 | 71991.36 | 125334.56 | - | - |
| 50 | 71990.93 | 125334.8 | - | - |
| 51 | 71990.49 | 125335.05 | - | - |



ДОКУМЕНТ ПОДПИСАН
ЭЛЕКТРОННОЙ ПОДПИСЬЮ

Сертификат: 009F0BDC181A023B64597F1E2579BEFB50

Владелец: ФЕДЕРАЛЬНАЯ СЛУЖБА ГОСУДАРСТВЕННОЙ

РЕГИСТРАЦИИ, КАДАСТРА И КАРТОГРАФИИ

Действителен: с 02.08.2024 по 26.10.2025

полное наименование должности

инициалы, фамилия

| | | | |
|--------------------------|--|--|--|
| Земельный участок | | | |
| вид объекта недвижимости | | | |

| | | | |
|----------------------|------------------------------|-------------------|--------------------------|
| Лист № 3 раздела 3.2 | Всего листов раздела 3.2: 19 | Всего разделов: 8 | Всего листов выписки: 90 |
|----------------------|------------------------------|-------------------|--------------------------|

06.02.2025г. № КУВИ-001/2025-29438537

Кадастровый номер: 78:42:0018306:58

| 1 | 2 | 3 | 4 | 5 |
|----|----------|-----------|---|---|
| 52 | 71990.05 | 125335.29 | - | - |
| 53 | 71989.61 | 125335.53 | - | - |
| 54 | 71989.18 | 125335.77 | - | - |
| 55 | 71988.74 | 125336 | - | - |
| 56 | 71988.29 | 125336.24 | - | - |
| 57 | 71987.85 | 125336.47 | - | - |
| 58 | 71987.41 | 125336.71 | - | - |
| 59 | 71986.97 | 125336.94 | - | - |
| 60 | 71986.52 | 125337.17 | - | - |
| 61 | 71986.08 | 125337.4 | - | - |
| 62 | 71985.63 | 125337.63 | - | - |
| 63 | 71985.19 | 125337.85 | - | - |
| 64 | 71984.74 | 125338.08 | - | - |
| 65 | 71984.29 | 125338.3 | - | - |
| 66 | 71983.85 | 125338.52 | - | - |
| 67 | 71983.4 | 125338.74 | - | - |
| 68 | 71982.95 | 125338.96 | - | - |
| 69 | 71982.5 | 125339.18 | - | - |
| 70 | 71982.05 | 125339.4 | - | - |
| 71 | 71981.59 | 125339.61 | - | - |
| 72 | 71981.14 | 125339.82 | - | - |
| 73 | 71980.69 | 125340.04 | - | - |
| 74 | 71980.24 | 125340.25 | - | - |
| 75 | 71979.78 | 125340.46 | - | - |
| 76 | 71979.33 | 125340.66 | - | - |
| 77 | 71978.87 | 125340.87 | - | - |
| 78 | 71978.42 | 125341.07 | - | - |
| 79 | 71977.96 | 125341.28 | - | - |
| 80 | 71977.5 | 125341.48 | - | - |



ДОКУМЕНТ ПОДПИСАН
ЭЛЕКТРОННОЙ ПОДПИСЬЮ

Сертификат: 009F0BDC181A023B64597F1E2579BEFB50

Владелец: ФЕДЕРАЛЬНАЯ СЛУЖБА ГОСУДАРСТВЕННОЙ

РЕГИСТРАЦИИ, КАДАСТРА И КАРТОГРАФИИ

Действителен: с 02.08.2024 по 26.10.2025

полное наименование должности

инициалы, фамилия

| | | | |
|--------------------------|--|--|--|
| Земельный участок | | | |
| вид объекта недвижимости | | | |

| | | | |
|----------------------|------------------------------|-------------------|--------------------------|
| Лист № 4 раздела 3.2 | Всего листов раздела 3.2: 19 | Всего разделов: 8 | Всего листов выписки: 90 |
|----------------------|------------------------------|-------------------|--------------------------|

06.02.2025г. № КУВИ-001/2025-29438537

Кадастровый номер: 78:42:0018306:58

| 1 | 2 | 3 | 4 | 5 |
|-----|----------|-----------|---|---|
| 81 | 71977.04 | 125341.68 | - | - |
| 82 | 71976.59 | 125341.88 | - | - |
| 83 | 71976.13 | 125342.08 | - | - |
| 84 | 71975.67 | 125342.27 | - | - |
| 85 | 71975.21 | 125342.47 | - | - |
| 86 | 71974.74 | 125342.66 | - | - |
| 87 | 71974.28 | 125342.85 | - | - |
| 88 | 71973.82 | 125343.04 | - | - |
| 89 | 71973.36 | 125343.23 | - | - |
| 90 | 71972.89 | 125343.42 | - | - |
| 91 | 71972.43 | 125343.61 | - | - |
| 92 | 71971.97 | 125343.79 | - | - |
| 93 | 71971.5 | 125343.98 | - | - |
| 94 | 71971.03 | 125344.16 | - | - |
| 95 | 71970.57 | 125344.34 | - | - |
| 96 | 71970.1 | 125344.52 | - | - |
| 97 | 71969.63 | 125344.69 | - | - |
| 98 | 71969.17 | 125344.87 | - | - |
| 99 | 71968.7 | 125345.04 | - | - |
| 100 | 71968.23 | 125345.22 | - | - |
| 101 | 71967.76 | 125345.39 | - | - |
| 102 | 71967.29 | 125345.56 | - | - |
| 103 | 71966.82 | 125345.73 | - | - |
| 104 | 71966.35 | 125345.9 | - | - |
| 105 | 71965.88 | 125346.06 | - | - |
| 106 | 71965.4 | 125346.23 | - | - |
| 107 | 71964.93 | 125346.39 | - | - |
| 108 | 71964.46 | 125346.55 | - | - |
| 109 | 71963.98 | 125346.71 | - | - |



ДОКУМЕНТ ПОДПИСАН
ЭЛЕКТРОННОЙ ПОДПИСЬЮ

Сертификат: 009F0BDC181A023B64597F1E2579BEFB50

Владелец: ФЕДЕРАЛЬНАЯ СЛУЖБА ГОСУДАРСТВЕННОЙ

РЕГИСТРАЦИИ, КАДАСТРА И КАРТОГРАФИИ

Действителен: с 02.08.2024 по 26.10.2025

полное наименование должности

инициалы, фамилия

| | | | |
|--------------------------|--|--|--|
| Земельный участок | | | |
| вид объекта недвижимости | | | |

| | | | |
|----------------------|------------------------------|-------------------|--------------------------|
| Лист № 5 раздела 3.2 | Всего листов раздела 3.2: 19 | Всего разделов: 8 | Всего листов выписки: 90 |
|----------------------|------------------------------|-------------------|--------------------------|

06.02.2025г. № КУВИ-001/2025-29438537

Кадастровый номер: 78:42:0018306:58

| 1 | 2 | 3 | 4 | 5 |
|-----|----------|-----------|---|---|
| 110 | 71963.51 | 125346.87 | - | - |
| 111 | 71963.03 | 125347.02 | - | - |
| 112 | 71962.56 | 125347.18 | - | - |
| 113 | 71962.08 | 125347.33 | - | - |
| 114 | 71961.61 | 125347.49 | - | - |
| 115 | 71961.13 | 125347.64 | - | - |
| 116 | 71960.65 | 125347.79 | - | - |
| 117 | 71960.18 | 125347.93 | - | - |
| 118 | 71959.7 | 125348.08 | - | - |
| 119 | 71959.22 | 125348.22 | - | - |
| 120 | 71958.74 | 125348.37 | - | - |
| 121 | 71958.26 | 125348.51 | - | - |
| 122 | 71957.78 | 125348.65 | - | - |
| 123 | 71957.65 | 125348.69 | - | - |
| 124 | 71957.17 | 125348.82 | - | - |
| 125 | 71956.69 | 125348.96 | - | - |
| 126 | 71956.21 | 125349.1 | - | - |
| 127 | 71955.73 | 125349.23 | - | - |
| 128 | 71955.25 | 125349.36 | - | - |
| 129 | 71954.77 | 125349.49 | - | - |
| 130 | 71954.28 | 125349.62 | - | - |
| 131 | 71953.8 | 125349.75 | - | - |
| 132 | 71953.32 | 125349.88 | - | - |
| 133 | 71952.83 | 125350 | - | - |
| 134 | 71952.35 | 125350.13 | - | - |
| 135 | 71951.86 | 125350.25 | - | - |
| 136 | 71951.38 | 125350.37 | - | - |
| 137 | 71950.89 | 125350.49 | - | - |
| 138 | 71950.4 | 125350.6 | - | - |



ДОКУМЕНТ ПОДПИСАН
ЭЛЕКТРОННОЙ ПОДПИСЬЮ

Сертификат: 009F0BDC181A023B64597F1E2579BEFB50

Владелец: ФЕДЕРАЛЬНАЯ СЛУЖБА ГОСУДАРСТВЕННОЙ

РЕГИСТРАЦИИ, КАДАСТРА И КАРТОГРАФИИ

Действителен: с 02.08.2024 по 26.10.2025

полное наименование должности

инициалы, фамилия

| | | | |
|--------------------------|--|--|--|
| Земельный участок | | | |
| вид объекта недвижимости | | | |

| | | | |
|----------------------|------------------------------|-------------------|--------------------------|
| Лист № 6 раздела 3.2 | Всего листов раздела 3.2: 19 | Всего разделов: 8 | Всего листов выписки: 90 |
|----------------------|------------------------------|-------------------|--------------------------|

06.02.2025г. № КУВИ-001/2025-29438537

Кадастровый номер: 78:42:0018306:58

| 1 | 2 | 3 | 4 | 5 |
|-----|----------|-----------|---|---|
| 139 | 71949.92 | 125350.72 | - | - |
| 140 | 71949.43 | 125350.83 | - | - |
| 141 | 71948.94 | 125350.95 | - | - |
| 142 | 71948.46 | 125351.06 | - | - |
| 143 | 71947.97 | 125351.17 | - | - |
| 144 | 71947.48 | 125351.28 | - | - |
| 145 | 71946.99 | 125351.38 | - | - |
| 146 | 71946.5 | 125351.49 | - | - |
| 147 | 71946.01 | 125351.59 | - | - |
| 148 | 71945.52 | 125351.69 | - | - |
| 149 | 71945.03 | 125351.79 | - | - |
| 150 | 71944.54 | 125351.89 | - | - |
| 151 | 71944.05 | 125351.99 | - | - |
| 152 | 71943.56 | 125352.09 | - | - |
| 153 | 71943.07 | 125352.18 | - | - |
| 154 | 71942.58 | 125352.27 | - | - |
| 155 | 71942.09 | 125352.36 | - | - |
| 156 | 71941.6 | 125352.45 | - | - |
| 157 | 71941.11 | 125352.54 | - | - |
| 158 | 71940.61 | 125352.63 | - | - |
| 159 | 71940.12 | 125352.71 | - | - |
| 160 | 71939.63 | 125352.8 | - | - |
| 161 | 71939.13 | 125352.88 | - | - |
| 162 | 71938.64 | 125352.96 | - | - |
| 163 | 71938.15 | 125353.04 | - | - |
| 164 | 71937.65 | 125353.12 | - | - |
| 165 | 71937.16 | 125353.19 | - | - |
| 166 | 71936.66 | 125353.27 | - | - |
| 167 | 71936.17 | 125353.34 | - | - |



ДОКУМЕНТ ПОДПИСАН
ЭЛЕКТРОННОЙ ПОДПИСЬЮ

Сертификат: 009F0BDC181A023B64597F1E2579BEFB50

Владелец: ФЕДЕРАЛЬНАЯ СЛУЖБА ГОСУДАРСТВЕННОЙ

РЕГИСТРАЦИИ, КАДАСТРА И КАРТОГРАФИИ

Действителен: с 02.08.2024 по 26.10.2025

полное наименование должности

инициалы, фамилия

| | | | |
|--------------------------|--|--|--|
| Земельный участок | | | |
| вид объекта недвижимости | | | |

| | | | |
|----------------------|------------------------------|-------------------|--------------------------|
| Лист № 7 раздела 3.2 | Всего листов раздела 3.2: 19 | Всего разделов: 8 | Всего листов выписки: 90 |
|----------------------|------------------------------|-------------------|--------------------------|

06.02.2025г. № КУВИ-001/2025-29438537

Кадастровый номер: 78:42:0018306:58

| 1 | 2 | 3 | 4 | 5 |
|-----|----------|-----------|---|---|
| 168 | 71935.67 | 125353.41 | - | - |
| 169 | 71935.18 | 125353.48 | - | - |
| 170 | 71934.68 | 125353.55 | - | - |
| 171 | 71934.19 | 125353.61 | - | - |
| 172 | 71933.69 | 125353.68 | - | - |
| 173 | 71933.2 | 125353.74 | - | - |
| 174 | 71932.7 | 125353.8 | - | - |
| 175 | 71932.2 | 125353.86 | - | - |
| 176 | 71931.71 | 125353.92 | - | - |
| 177 | 71931.21 | 125353.98 | - | - |
| 178 | 71930.71 | 125354.04 | - | - |
| 179 | 71930.22 | 125354.09 | - | - |
| 180 | 71929.72 | 125354.14 | - | - |
| 181 | 71929.22 | 125354.19 | - | - |
| 182 | 71928.73 | 125354.24 | - | - |
| 183 | 71928.23 | 125354.29 | - | - |
| 184 | 71927.73 | 125354.34 | - | - |
| 185 | 71927.23 | 125354.38 | - | - |
| 186 | 71926.73 | 125354.42 | - | - |
| 187 | 71926.24 | 125354.47 | - | - |
| 188 | 71925.74 | 125354.51 | - | - |
| 189 | 71925.24 | 125354.54 | - | - |
| 190 | 71924.74 | 125354.58 | - | - |
| 191 | 71924.24 | 125354.62 | - | - |
| 192 | 71923.74 | 125354.65 | - | - |
| 193 | 71923.24 | 125354.68 | - | - |
| 194 | 71922.74 | 125354.71 | - | - |
| 195 | 71922.24 | 125354.74 | - | - |
| 196 | 71921.75 | 125354.77 | - | - |



ДОКУМЕНТ ПОДПИСАН
ЭЛЕКТРОННОЙ ПОДПИСЬЮ

Сертификат: 009F0BDC181A023B64597F1E2579BEFB50

Владелец: ФЕДЕРАЛЬНАЯ СЛУЖБА ГОСУДАРСТВЕННОЙ

РЕГИСТРАЦИИ, КАДАСТРА И КАРТОГРАФИИ

Действителен: с 02.08.2024 по 26.10.2025

полное наименование должности

инициалы, фамилия

| | | | |
|--------------------------|--|--|--|
| Земельный участок | | | |
| вид объекта недвижимости | | | |

| | | | |
|----------------------|------------------------------|-------------------|--------------------------|
| Лист № 8 раздела 3.2 | Всего листов раздела 3.2: 19 | Всего разделов: 8 | Всего листов выписки: 90 |
|----------------------|------------------------------|-------------------|--------------------------|

06.02.2025г. № КУВИ-001/2025-29438537

Кадастровый номер: 78:42:0018306:58

| 1 | 2 | 3 | 4 | 5 |
|-----|----------|-----------|---|---|
| 197 | 71921.25 | 125354.8 | - | - |
| 198 | 71920.75 | 125354.82 | - | - |
| 199 | 71920.25 | 125354.84 | - | - |
| 200 | 71919.75 | 125354.86 | - | - |
| 201 | 71918.75 | 125354.9 | - | - |
| 202 | 71918.25 | 125354.92 | - | - |
| 203 | 71917.75 | 125354.93 | - | - |
| 204 | 71917.25 | 125354.95 | - | - |
| 205 | 71916.75 | 125354.96 | - | - |
| 206 | 71916.25 | 125354.97 | - | - |
| 207 | 71915.75 | 125354.98 | - | - |
| 208 | 71915.25 | 125354.99 | - | - |
| 209 | 71914.75 | 125354.99 | - | - |
| 210 | 71914.25 | 125355 | - | - |
| 211 | 71913.75 | 125355 | - | - |
| 212 | 71913.25 | 125355 | - | - |
| 213 | 71912.75 | 125355 | - | - |
| 214 | 71912.25 | 125355 | - | - |
| 215 | 71911.75 | 125354.99 | - | - |
| 216 | 71911.25 | 125354.99 | - | - |
| 217 | 71910.75 | 125354.98 | - | - |
| 218 | 71910.25 | 125354.97 | - | - |
| 219 | 71909.75 | 125354.96 | - | - |
| 220 | 71909.25 | 125354.95 | - | - |
| 221 | 71594.74 | 125358.05 | - | - |
| 222 | 71594.24 | 125358.02 | - | - |
| 223 | 71593.74 | 125357.99 | - | - |
| 224 | 71593.24 | 125357.96 | - | - |
| 225 | 71592.74 | 125357.93 | - | - |



ДОКУМЕНТ ПОДПИСАН
ЭЛЕКТРОННОЙ ПОДПИСЬЮ

Сертификат: 009F0BDC181A023B64597F1E2579BEFB50

Владелец: ФЕДЕРАЛЬНАЯ СЛУЖБА ГОСУДАРСТВЕННОЙ

РЕГИСТРАЦИИ, КАДАСТРА И КАРТОГРАФИИ

Действителен: с 02.08.2024 по 26.10.2025

полное наименование должности

инициалы, фамилия

| | | | |
|--------------------------|--|--|--|
| Земельный участок | | | |
| вид объекта недвижимости | | | |

| | | | |
|----------------------|------------------------------|-------------------|--------------------------|
| Лист № 9 раздела 3.2 | Всего листов раздела 3.2: 19 | Всего разделов: 8 | Всего листов выписки: 90 |
|----------------------|------------------------------|-------------------|--------------------------|

06.02.2025г. № КУВИ-001/2025-29438537

Кадастровый номер: 78:42:0018306:58

| 1 | 2 | 3 | 4 | 5 |
|-----|----------|-----------|---|---|
| 226 | 71592.25 | 125357.89 | - | - |
| 227 | 71591.75 | 125357.85 | - | - |
| 228 | 71591.25 | 125357.82 | - | - |
| 229 | 71590.75 | 125357.78 | - | - |
| 230 | 71590.25 | 125357.73 | - | - |
| 231 | 71589.75 | 125357.69 | - | - |
| 232 | 71589.26 | 125357.65 | - | - |
| 233 | 71588.76 | 125357.6 | - | - |
| 234 | 71588.26 | 125357.55 | - | - |
| 235 | 71587.76 | 125357.5 | - | - |
| 236 | 71587.26 | 125357.45 | - | - |
| 237 | 71586.77 | 125357.4 | - | - |
| 238 | 71586.27 | 125357.35 | - | - |
| 239 | 71585.77 | 125357.29 | - | - |
| 240 | 71585.28 | 125357.24 | - | - |
| 241 | 71584.78 | 125357.18 | - | - |
| 242 | 71584.28 | 125357.12 | - | - |
| 243 | 71583.79 | 125357.06 | - | - |
| 244 | 71583.29 | 125356.99 | - | - |
| 245 | 71582.8 | 125356.93 | - | - |
| 246 | 71582.3 | 125356.86 | - | - |
| 247 | 71581.8 | 125356.8 | - | - |
| 248 | 71581.31 | 125356.73 | - | - |
| 249 | 71580.81 | 125356.66 | - | - |
| 250 | 71580.32 | 125356.58 | - | - |
| 251 | 71579.82 | 125356.51 | - | - |
| 252 | 71579.33 | 125356.43 | - | - |
| 253 | 71578.84 | 125356.36 | - | - |
| 254 | 71578.34 | 125356.28 | - | - |



ДОКУМЕНТ ПОДПИСАН
ЭЛЕКТРОННОЙ ПОДПИСЬЮ

Сертификат: 009F0BDC181A023B64597F1E2579BEFB50

Владелец: ФЕДЕРАЛЬНАЯ СЛУЖБА ГОСУДАРСТВЕННОЙ

РЕГИСТРАЦИИ, КАДАСТРА И КАРТОГРАФИИ

Действителен: с 02.08.2024 по 26.10.2025

326

полное наименование должности

инициалы, фамилия

| | | | |
|--------------------------|--|--|--|
| Земельный участок | | | |
| вид объекта недвижимости | | | |

| | | | |
|-----------------------|------------------------------|-------------------|--------------------------|
| Лист № 10 раздела 3.2 | Всего листов раздела 3.2: 19 | Всего разделов: 8 | Всего листов выписки: 90 |
|-----------------------|------------------------------|-------------------|--------------------------|

06.02.2025г. № КУВИ-001/2025-29438537

Кадастровый номер: 78:42:0018306:58

| 1 | 2 | 3 | 4 | 5 |
|-----|----------|-----------|---|---|
| 255 | 71577.85 | 125356.2 | - | - |
| 256 | 71577.36 | 125356.12 | - | - |
| 257 | 71576.86 | 125356.03 | - | - |
| 258 | 71576.37 | 125355.95 | - | - |
| 259 | 71575.88 | 125355.86 | - | - |
| 260 | 71575.39 | 125355.77 | - | - |
| 261 | 71574.89 | 125355.69 | - | - |
| 262 | 71574.4 | 125355.59 | - | - |
| 263 | 71573.91 | 125355.5 | - | - |
| 264 | 71573.42 | 125355.41 | - | - |
| 265 | 71572.93 | 125355.31 | - | - |
| 266 | 71572.44 | 125355.22 | - | - |
| 267 | 71571.95 | 125355.12 | - | - |
| 268 | 71571.46 | 125355.02 | - | - |
| 269 | 71570.97 | 125354.92 | - | - |
| 270 | 71570.48 | 125354.81 | - | - |
| 271 | 71569.99 | 125354.71 | - | - |
| 272 | 71569.5 | 125354.6 | - | - |
| 273 | 71569.01 | 125354.49 | - | - |
| 274 | 71568.53 | 125354.39 | - | - |
| 275 | 71568.04 | 125354.27 | - | - |
| 276 | 71567.55 | 125354.16 | - | - |
| 277 | 71567.06 | 125354.05 | - | - |
| 278 | 71566.58 | 125353.93 | - | - |
| 279 | 71566.09 | 125353.82 | - | - |
| 280 | 71565.6 | 125353.7 | - | - |
| 281 | 71565.12 | 125353.58 | - | - |
| 282 | 71564.63 | 125353.46 | - | - |
| 283 | 71564.15 | 125353.33 | - | - |



ДОКУМЕНТ ПОДПИСАН
ЭЛЕКТРОННОЙ ПОДПИСЬЮ

Сертификат: 009F0BDC181A023B64597F1E2579BEFB50

Владелец: ФЕДЕРАЛЬНАЯ СЛУЖБА ГОСУДАРСТВЕННОЙ

РЕГИСТРАЦИИ, КАДАСТРА И КАРТОГРАФИИ

Действителен: с 02.08.2024 по 26.10.2025

полное наименование должности

инициалы, фамилия

| | | | |
|--------------------------|--|--|--|
| Земельный участок | | | |
| вид объекта недвижимости | | | |

| | | | |
|-----------------------|------------------------------|-------------------|--------------------------|
| Лист № 11 раздела 3.2 | Всего листов раздела 3.2: 19 | Всего разделов: 8 | Всего листов выписки: 90 |
|-----------------------|------------------------------|-------------------|--------------------------|

06.02.2025г. № КУВИ-001/2025-29438537

Кадастровый номер: 78:42:0018306:58

| 1 | 2 | 3 | 4 | 5 |
|-----|----------|-----------|---|---|
| 284 | 71563.67 | 125353.21 | - | - |
| 285 | 71563.18 | 125353.08 | - | - |
| 286 | 71562.7 | 125352.96 | - | - |
| 287 | 71562.22 | 125352.83 | - | - |
| 288 | 71561.73 | 125352.7 | - | - |
| 289 | 71561.25 | 125352.57 | - | - |
| 290 | 71560.77 | 125352.43 | - | - |
| 291 | 71560.29 | 125352.3 | - | - |
| 292 | 71559.81 | 125352.16 | - | - |
| 293 | 71559.33 | 125352.02 | - | - |
| 294 | 71558.85 | 125351.88 | - | - |
| 295 | 71558.37 | 125351.74 | - | - |
| 296 | 71557.89 | 125351.6 | - | - |
| 297 | 71557.41 | 125351.46 | - | - |
| 298 | 71556.93 | 125351.31 | - | - |
| 299 | 71556.45 | 125351.16 | - | - |
| 300 | 71555.97 | 125351.01 | - | - |
| 301 | 71555.5 | 125350.86 | - | - |
| 302 | 71555.02 | 125350.71 | - | - |
| 303 | 71554.54 | 125350.56 | - | - |
| 304 | 71554.07 | 125350.41 | - | - |
| 305 | 71553.59 | 125350.25 | - | - |
| 306 | 71553.12 | 125350.09 | - | - |
| 307 | 71552.64 | 125349.93 | - | - |
| 308 | 71552.17 | 125349.77 | - | - |
| 309 | 71551.7 | 125349.61 | - | - |
| 310 | 71551.23 | 125349.45 | - | - |
| 311 | 71550.75 | 125349.28 | - | - |
| 312 | 71550.28 | 125349.12 | - | - |



ДОКУМЕНТ ПОДПИСАН
ЭЛЕКТРОННОЙ ПОДПИСЬЮ

Сертификат: 009F0BDC181A023B64597F1E2579BEFB50

Владелец: ФЕДЕРАЛЬНАЯ СЛУЖБА ГОСУДАРСТВЕННОЙ

РЕГИСТРАЦИИ, КАДАСТРА И КАРТОГРАФИИ

Действителен: с 02.08.2024 по 26.10.2025

полное наименование должности

инициалы, фамилия

| | | | |
|--------------------------|--|--|--|
| Земельный участок | | | |
| вид объекта недвижимости | | | |

| | | | |
|-----------------------|------------------------------|-------------------|--------------------------|
| Лист № 12 раздела 3.2 | Всего листов раздела 3.2: 19 | Всего разделов: 8 | Всего листов выписки: 90 |
|-----------------------|------------------------------|-------------------|--------------------------|

06.02.2025г. № КУВИ-001/2025-29438537

Кадастровый номер: 78:42:0018306:58

| 1 | 2 | 3 | 4 | 5 |
|-----|----------|-----------|---|---|
| 313 | 71549.81 | 125348.95 | - | - |
| 314 | 71549.34 | 125348.78 | - | - |
| 315 | 71548.87 | 125348.61 | - | - |
| 316 | 71548.4 | 125348.44 | - | - |
| 317 | 71547.93 | 125348.26 | - | - |
| 318 | 71547.46 | 125348.09 | - | - |
| 319 | 71547 | 125347.91 | - | - |
| 320 | 71546.53 | 125347.74 | - | - |
| 321 | 71546.06 | 125347.56 | - | - |
| 322 | 71545.6 | 125347.37 | - | - |
| 323 | 71545.13 | 125347.19 | - | - |
| 324 | 71544.66 | 125347.01 | - | - |
| 325 | 71544.2 | 125346.82 | - | - |
| 326 | 71543.74 | 125346.64 | - | - |
| 327 | 71543.67 | 125346.61 | - | - |
| 328 | 71543.21 | 125346.42 | - | - |
| 329 | 71542.74 | 125346.23 | - | - |
| 330 | 71542.28 | 125346.04 | - | - |
| 331 | 71541.82 | 125345.85 | - | - |
| 332 | 71541.36 | 125345.65 | - | - |
| 333 | 71540.9 | 125345.46 | - | - |
| 334 | 71540.44 | 125345.26 | - | - |
| 335 | 71539.98 | 125345.06 | - | - |
| 336 | 71539.52 | 125344.86 | - | - |
| 337 | 71539.07 | 125344.66 | - | - |
| 338 | 71538.61 | 125344.46 | - | - |
| 339 | 71538.15 | 125344.25 | - | - |
| 340 | 71537.7 | 125344.05 | - | - |
| 341 | 71537.24 | 125343.84 | - | - |



ДОКУМЕНТ ПОДПИСАН
ЭЛЕКТРОННОЙ ПОДПИСЬЮ

Сертификат: 009F0BDC181A023B64597F1E2579BEFB50

Владелец: ФЕДЕРАЛЬНАЯ СЛУЖБА ГОСУДАРСТВЕННОЙ

РЕГИСТРАЦИИ, КАДАСТРА И КАРТОГРАФИИ

Действителен: с 02.08.2024 по 26.10.2025

полное наименование должности

инициалы, фамилия

| | | | |
|--------------------------|--|--|--|
| Земельный участок | | | |
| вид объекта недвижимости | | | |

| | | | |
|-----------------------|------------------------------|-------------------|--------------------------|
| Лист № 13 раздела 3.2 | Всего листов раздела 3.2: 19 | Всего разделов: 8 | Всего листов выписки: 90 |
|-----------------------|------------------------------|-------------------|--------------------------|

06.02.2025г. № КУВИ-001/2025-29438537

Кадастровый номер: 78:42:0018306:58

| 1 | 2 | 3 | 4 | 5 |
|-----|----------|-----------|---|---|
| 342 | 71536.79 | 125343.63 | - | - |
| 343 | 71536.33 | 125343.42 | - | - |
| 344 | 71535.88 | 125343.21 | - | - |
| 345 | 71535.43 | 125343 | - | - |
| 346 | 71534.98 | 125342.79 | - | - |
| 347 | 71534.52 | 125342.57 | - | - |
| 348 | 71534.07 | 125342.35 | - | - |
| 349 | 71533.62 | 125342.14 | - | - |
| 350 | 71533.17 | 125341.92 | - | - |
| 351 | 71532.73 | 125341.69 | - | - |
| 352 | 71532.28 | 125341.47 | - | - |
| 353 | 71531.83 | 125341.25 | - | - |
| 354 | 71531.38 | 125341.02 | - | - |
| 355 | 71530.94 | 125340.8 | - | - |
| 356 | 71530.49 | 125340.57 | - | - |
| 357 | 71530.05 | 125340.34 | - | - |
| 358 | 71529.61 | 125340.11 | - | - |
| 359 | 71529.16 | 125339.88 | - | - |
| 360 | 71528.72 | 125339.64 | - | - |
| 361 | 71528.28 | 125339.41 | - | - |
| 362 | 71527.84 | 125339.17 | - | - |
| 363 | 71527.4 | 125338.93 | - | - |
| 364 | 71526.96 | 125338.69 | - | - |
| 365 | 71526.52 | 125338.45 | - | - |
| 366 | 71526.08 | 125338.21 | - | - |
| 367 | 71525.65 | 125337.97 | - | - |
| 368 | 71525.21 | 125337.72 | - | - |
| 369 | 71524.78 | 125337.48 | - | - |
| 370 | 71524.34 | 125337.23 | - | - |



ДОКУМЕНТ ПОДПИСАН
ЭЛЕКТРОННОЙ ПОДПИСЬЮ

Сертификат: 009F0BDC181A023B64597F1E2579BEFB50

Владелец: ФЕДЕРАЛЬНАЯ СЛУЖБА ГОСУДАРСТВЕННОЙ

РЕГИСТРАЦИИ, КАДАСТРА И КАРТОГРАФИИ

Действителен: с 02.08.2024 по 26.10.2025

полное наименование должности

инициалы, фамилия

| | | | |
|--------------------------|--|--|--|
| Земельный участок | | | |
| вид объекта недвижимости | | | |

| | | | |
|-----------------------|------------------------------|-------------------|--------------------------|
| Лист № 14 раздела 3.2 | Всего листов раздела 3.2: 19 | Всего разделов: 8 | Всего листов выписки: 90 |
|-----------------------|------------------------------|-------------------|--------------------------|

06.02.2025г. № КУВИ-001/2025-29438537

Кадастровый номер: 78:42:0018306:58

| 1 | 2 | 3 | 4 | 5 |
|-----|----------|-----------|---|---|
| 371 | 71523.91 | 125336.98 | - | - |
| 372 | 71523.48 | 125336.73 | - | - |
| 373 | 71523.04 | 125336.48 | - | - |
| 374 | 71522.61 | 125336.23 | - | - |
| 375 | 71522.18 | 125335.97 | - | - |
| 376 | 71521.75 | 125335.72 | - | - |
| 377 | 71521.32 | 125335.46 | - | - |
| 378 | 71520.89 | 125335.2 | - | - |
| 379 | 71520.47 | 125334.94 | - | - |
| 380 | 71520.04 | 125334.68 | - | - |
| 381 | 71519.61 | 125334.42 | - | - |
| 382 | 71519.19 | 125334.16 | - | - |
| 383 | 71518.77 | 125333.89 | - | - |
| 384 | 71518.34 | 125333.63 | - | - |
| 385 | 71517.92 | 125333.36 | - | - |
| 386 | 71517.5 | 125333.09 | - | - |
| 387 | 71517.08 | 125332.82 | - | - |
| 388 | 71516.66 | 125332.55 | - | - |
| 389 | 71516.24 | 125332.28 | - | - |
| 390 | 71515.82 | 125332 | - | - |
| 391 | 71515.4 | 125331.73 | - | - |
| 392 | 71514.99 | 125331.45 | - | - |
| 393 | 71514.57 | 125331.17 | - | - |
| 394 | 71514.16 | 125330.89 | - | - |
| 395 | 71513.74 | 125330.61 | - | - |
| 396 | 71513.33 | 125330.33 | - | - |
| 397 | 71512.92 | 125330.05 | - | - |
| 398 | 71512.5 | 125329.76 | - | - |
| 399 | 71512.09 | 125329.48 | - | - |



ДОКУМЕНТ ПОДПИСАН
ЭЛЕКТРОННОЙ ПОДПИСЬЮ

Сертификат: 009F0BDC181A023B64597F1E2579BEFB50

Владелец: ФЕДЕРАЛЬНАЯ СЛУЖБА ГОСУДАРСТВЕННОЙ

РЕГИСТРАЦИИ, КАДАСТРА И КАРТОГРАФИИ

Действителен: с 02.08.2024 по 26.10.2025

полное наименование должности

инициалы, фамилия

| | | | |
|--------------------------|--|--|--|
| Земельный участок | | | |
| вид объекта недвижимости | | | |

| | | | |
|-----------------------|------------------------------|-------------------|--------------------------|
| Лист № 15 раздела 3.2 | Всего листов раздела 3.2: 19 | Всего разделов: 8 | Всего листов выписки: 90 |
|-----------------------|------------------------------|-------------------|--------------------------|

06.02.2025г. № КУВИ-001/2025-29438537

Кадастровый номер: 78:42:0018306:58

| 1 | 2 | 3 | 4 | 5 |
|-----|----------|-----------|---|---|
| 400 | 71511.69 | 125329.19 | - | - |
| 401 | 71511.28 | 125328.9 | - | - |
| 402 | 71510.87 | 125328.61 | - | - |
| 403 | 71510.46 | 125328.32 | - | - |
| 404 | 71510.06 | 125328.03 | - | - |
| 405 | 71509.65 | 125327.74 | - | - |
| 406 | 71509.25 | 125327.44 | - | - |
| 407 | 71508.84 | 125327.15 | - | - |
| 408 | 71508.44 | 125326.85 | - | - |
| 409 | 71508.04 | 125326.55 | - | - |
| 410 | 71507.64 | 125326.25 | - | - |
| 411 | 71507.24 | 125325.95 | - | - |
| 412 | 71506.84 | 125325.65 | - | - |
| 413 | 71506.45 | 125325.35 | - | - |
| 414 | 71506.05 | 125325.04 | - | - |
| 415 | 71505.65 | 125324.73 | - | - |
| 416 | 71505.26 | 125324.43 | - | - |
| 417 | 71504.86 | 125324.12 | - | - |
| 418 | 71504.47 | 125323.81 | - | - |
| 419 | 71504.08 | 125323.5 | - | - |
| 420 | 71503.69 | 125323.19 | - | - |
| 421 | 71503.3 | 125322.87 | - | - |
| 422 | 71502.91 | 125322.56 | - | - |
| 423 | 71502.52 | 125322.24 | - | - |
| 424 | 71502.14 | 125321.93 | - | - |
| 425 | 71501.75 | 125321.61 | - | - |
| 426 | 71501.37 | 125321.29 | - | - |
| 427 | 71500.98 | 125320.97 | - | - |
| 428 | 71500.6 | 125320.65 | - | - |



ДОКУМЕНТ ПОДПИСАН
ЭЛЕКТРОННОЙ ПОДПИСЬЮ

Сертификат: 009F0BDC181A023B64597F1E2579BEFB50

Владелец: ФЕДЕРАЛЬНАЯ СЛУЖБА ГОСУДАРСТВЕННОЙ

РЕГИСТРАЦИИ, КАДАСТРА И КАРТОГРАФИИ

Действителен: с 02.08.2024 по 26.10.2025

полное наименование должности

инициалы, фамилия

| | | | |
|--------------------------|--|--|--|
| Земельный участок | | | |
| вид объекта недвижимости | | | |

| | | | |
|-----------------------|------------------------------|-------------------|--------------------------|
| Лист № 16 раздела 3.2 | Всего листов раздела 3.2: 19 | Всего разделов: 8 | Всего листов выписки: 90 |
|-----------------------|------------------------------|-------------------|--------------------------|

06.02.2025г. № КУВИ-001/2025-29438537

Кадастровый номер: 78:42:0018306:58

| 1 | 2 | 3 | 4 | 5 |
|-----|----------|-----------|---|-----|
| 429 | 71500.22 | 125320.33 | - | - |
| 430 | 71499.84 | 125320 | - | - |
| 431 | 71499.46 | 125319.68 | - | - |
| 432 | 71499.08 | 125319.35 | - | - |
| 433 | 71499.02 | 125319.3 | - | - |
| 434 | 71490.18 | 125310.29 | - | - |
| 435 | 71380.73 | 125156.37 | - | - |
| 436 | 71389.07 | 125154.3 | - | - |
| 437 | 71424.48 | 125203.32 | - | - |
| 438 | 71427.11 | 125144.86 | - | - |
| 439 | 71469.53 | 125134.34 | - | 0.1 |
| 440 | 71624.96 | 125098.12 | - | 0.1 |
| 441 | 71598.83 | 125102.26 | - | - |
| 1 | 71664.43 | 125086.68 | - | 0.1 |
| 1 | 72279.12 | 125022.7 | - | - |
| 2 | 72279.06 | 125022.65 | - | - |
| 3 | 72278.99 | 125022.6 | - | - |
| 4 | 72278.92 | 125022.55 | - | - |
| 5 | 72278.85 | 125022.51 | - | - |
| 6 | 72278.77 | 125022.47 | - | - |
| 7 | 72278.7 | 125022.44 | - | - |
| 8 | 72278.62 | 125022.41 | - | - |
| 9 | 72278.54 | 125022.38 | - | - |
| 10 | 72278.46 | 125022.37 | - | - |
| 11 | 72278.38 | 125022.35 | - | - |
| 12 | 72278.29 | 125022.34 | - | - |
| 13 | 72278.21 | 125022.34 | - | - |
| 14 | 72278.13 | 125022.34 | - | - |
| 15 | 72278.04 | 125022.35 | - | - |



ДОКУМЕНТ ПОДПИСАН
ЭЛЕКТРОННОЙ ПОДПИСЬЮ

Сертификат: 009F0BDC181A023B64597F1E2579BEFB50

Владелец: ФЕДЕРАЛЬНАЯ СЛУЖБА ГОСУДАРСТВЕННОЙ

РЕГИСТРАЦИИ, КАДАСТРА И КАРТОГРАФИИ

Действителен: с 02.08.2024 по 26.10.2025

полное наименование должности

инициалы, фамилия

| | | | |
|--------------------------|--|--|--|
| Земельный участок | | | |
| вид объекта недвижимости | | | |

| | | | |
|-----------------------|------------------------------|-------------------|--------------------------|
| Лист № 17 раздела 3.2 | Всего листов раздела 3.2: 19 | Всего разделов: 8 | Всего листов выписки: 90 |
|-----------------------|------------------------------|-------------------|--------------------------|

06.02.2025г. № КУВИ-001/2025-29438537

Кадастровый номер: 78:42:0018306:58

| 1 | 2 | 3 | 4 | 5 |
|----|----------|-----------|---|---|
| 16 | 72277.96 | 125022.36 | - | - |
| 17 | 72277.88 | 125022.38 | - | - |
| 18 | 72277.8 | 125022.41 | - | - |
| 19 | 72277.72 | 125022.43 | - | - |
| 20 | 72277.64 | 125022.47 | - | - |
| 21 | 72277.57 | 125022.5 | - | - |
| 22 | 72277.5 | 125022.55 | - | - |
| 23 | 72277.43 | 125022.59 | - | - |
| 24 | 72277.36 | 125022.64 | - | - |
| 25 | 72277.3 | 125022.7 | - | - |
| 26 | 72277.24 | 125022.76 | - | - |
| 27 | 72277.18 | 125022.82 | - | - |
| 28 | 72277.13 | 125022.89 | - | - |
| 29 | 72277.08 | 125022.96 | - | - |
| 30 | 72277.04 | 125023.03 | - | - |
| 31 | 72277 | 125023.1 | - | - |
| 32 | 72276.97 | 125023.18 | - | - |
| 33 | 72276.94 | 125023.26 | - | - |
| 34 | 72276.91 | 125023.34 | - | - |
| 35 | 72276.9 | 125023.42 | - | - |
| 36 | 72276.88 | 125023.5 | - | - |
| 37 | 72276.87 | 125023.59 | - | - |
| 38 | 72276.87 | 125023.67 | - | - |
| 39 | 72276.87 | 125023.75 | - | - |
| 40 | 72276.88 | 125023.84 | - | - |
| 41 | 72276.9 | 125023.92 | - | - |
| 42 | 72276.91 | 125024 | - | - |
| 43 | 72276.94 | 125024.08 | - | - |
| 44 | 72276.97 | 125024.16 | - | - |



ДОКУМЕНТ ПОДПИСАН
ЭЛЕКТРОННОЙ ПОДПИСЬЮ

Сертификат: 009F0BDC181A023B64597F1E2579BEFB50

Владелец: ФЕДЕРАЛЬНАЯ СЛУЖБА ГОСУДАРСТВЕННОЙ

РЕГИСТРАЦИИ, КАДАСТРА И КАРТОГРАФИИ

Действителен: с 02.08.2024 по 26.10.2025

полное наименование должности

инициалы, фамилия

| | | | |
|--------------------------|--|--|--|
| Земельный участок | | | |
| вид объекта недвижимости | | | |

| | | | |
|-----------------------|------------------------------|-------------------|--------------------------|
| Лист № 18 раздела 3.2 | Всего листов раздела 3.2: 19 | Всего разделов: 8 | Всего листов выписки: 90 |
|-----------------------|------------------------------|-------------------|--------------------------|

06.02.2025г. № КУВИ-001/2025-29438537

Кадастровый номер: 78:42:0018306:58

| 1 | 2 | 3 | 4 | 5 |
|----|----------|-----------|---|---|
| 45 | 72277 | 125024.24 | - | - |
| 46 | 72277.04 | 125024.31 | - | - |
| 47 | 72277.08 | 125024.38 | - | - |
| 48 | 72277.13 | 125024.45 | - | - |
| 49 | 72277.18 | 125024.52 | - | - |
| 50 | 72277.24 | 125024.58 | - | - |
| 51 | 72277.3 | 125024.64 | - | - |
| 52 | 72277.36 | 125024.7 | - | - |
| 53 | 72277.43 | 125024.75 | - | - |
| 54 | 72277.5 | 125024.79 | - | - |
| 55 | 72277.57 | 125024.84 | - | - |
| 56 | 72277.64 | 125024.87 | - | - |
| 57 | 72277.72 | 125024.91 | - | - |
| 58 | 72277.8 | 125024.94 | - | - |
| 59 | 72277.88 | 125024.96 | - | - |
| 60 | 72277.96 | 125024.98 | - | - |
| 61 | 72278.04 | 125024.99 | - | - |
| 62 | 72278.13 | 125025 | - | - |
| 63 | 72278.21 | 125025 | - | - |
| 64 | 72278.29 | 125025 | - | - |
| 65 | 72278.38 | 125024.99 | - | - |
| 66 | 72278.46 | 125024.97 | - | - |
| 67 | 72278.54 | 125024.96 | - | - |
| 68 | 72278.62 | 125024.93 | - | - |
| 69 | 72278.7 | 125024.9 | - | - |
| 70 | 72278.77 | 125024.87 | - | - |
| 71 | 72278.85 | 125024.83 | - | - |
| 72 | 72278.92 | 125024.79 | - | - |
| 73 | 72278.99 | 125024.74 | - | - |



ДОКУМЕНТ ПОДПИСАН
ЭЛЕКТРОННОЙ ПОДПИСЬЮ

Сертификат: 009F0BDC181A023B64597F1E2579BEFB50

Владелец: ФЕДЕРАЛЬНАЯ СЛУЖБА ГОСУДАРСТВЕННОЙ

РЕГИСТРАЦИИ, КАДАСТРА И КАРТОГРАФИИ

Действителен: с 02.08.2024 по 26.10.2025

полное наименование должности

инициалы, фамилия

| | | | |
|--------------------------|--|--|--|
| Земельный участок | | | |
| вид объекта недвижимости | | | |

| | | | |
|-----------------------|------------------------------|-------------------|--------------------------|
| Лист № 19 раздела 3.2 | Всего листов раздела 3.2: 19 | Всего разделов: 8 | Всего листов выписки: 90 |
|-----------------------|------------------------------|-------------------|--------------------------|

06.02.2025г. № КУВИ-001/2025-29438537

Кадастровый номер: 78:42:0018306:58

| 1 | 2 | 3 | 4 | 5 |
|-----|----------|-----------|---|---|
| 74 | 72279.06 | 125024.69 | - | - |
| 75 | 72279.12 | 125024.64 | - | - |
| 76 | 72279.18 | 125024.58 | - | - |
| 77 | 72279.23 | 125024.52 | - | - |
| 78 | 72279.28 | 125024.45 | - | - |
| 79 | 72279.33 | 125024.38 | - | - |
| 80 | 72279.37 | 125024.31 | - | - |
| 81 | 72279.41 | 125024.23 | - | - |
| 82 | 72279.44 | 125024.16 | - | - |
| 83 | 72279.47 | 125024.08 | - | - |
| 84 | 72279.5 | 125024 | - | - |
| 85 | 72279.51 | 125023.92 | - | - |
| 86 | 72279.53 | 125023.84 | - | - |
| 87 | 72279.54 | 125023.75 | - | - |
| 88 | 72279.54 | 125023.67 | - | - |
| 89 | 72279.54 | 125023.59 | - | - |
| 90 | 72279.53 | 125023.5 | - | - |
| 91 | 72279.51 | 125023.42 | - | - |
| 92 | 72279.5 | 125023.34 | - | - |
| 93 | 72279.47 | 125023.26 | - | - |
| 94 | 72279.44 | 125023.18 | - | - |
| 95 | 72279.41 | 125023.11 | - | - |
| 96 | 72279.37 | 125023.03 | - | - |
| 97 | 72279.33 | 125022.96 | - | - |
| 98 | 72279.28 | 125022.89 | - | - |
| 99 | 72279.23 | 125022.82 | - | - |
| 100 | 72279.18 | 125022.76 | - | - |
| 1 | 72279.12 | 125022.7 | - | - |



ДОКУМЕНТ ПОДПИСАН
ЭЛЕКТРОННОЙ ПОДПИСЬЮ

Сертификат: 009F0BDC181A023B64597F1E2579BEFB50

Владелец: ФЕДЕРАЛЬНАЯ СЛУЖБА ГОСУДАРСТВЕННОЙ


РЕГИСТРАЦИИ, КАДАСТРА И КАРТОГРАФИИ


Действителен: с 02.08.2024 по 26.10.2025

полное наименование должности

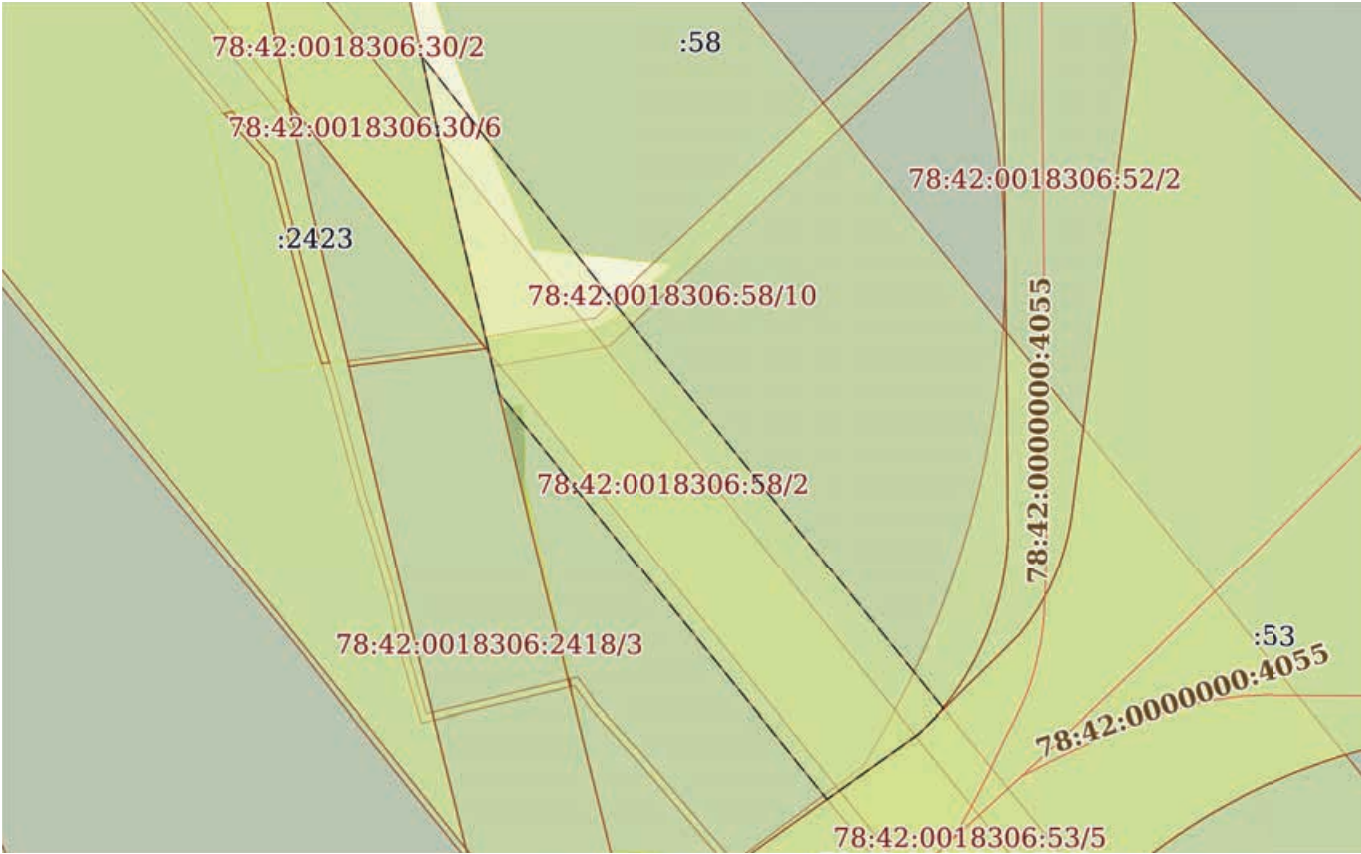
инициалы, фамилия

Выписка из Единого государственного реестра недвижимости об объекте недвижимости
Сведения о частях земельного участка

| | | | |
|---|----------------------------|---|--------------------------|
| Земельный участок | | | |
| вид объекта недвижимости | | | |
| Лист № 1 раздела 4 | Всего листов раздела 4: 12 | Всего разделов: 8 | Всего листов выписки: 90 |
| 06.02.2025г. № КУВИ-001/2025-29438537 | | | |
| Кадастровый номер: | | 78:42:0018306:58 | |
| План (чертеж, схема) части земельного участка | | Учетный номер части: 78:42:0018306:58/1 | |
|  | | | |
| Масштаб 1:900 | | Условные обозначения: | |

| | | |
|-------------------------------|---|-------------------|
| полное наименование должности |  ДОКУМЕНТ ПОДПИСАН ЭЛЕКТРОННОЙ ПОДПИСЬЮ Сертификат: 009F0BDC181A023B64597F1E2579BEFB50 Владелец: ФЕДЕРАЛЬНАЯ СЛУЖБА ГОСУДАРСТВЕННОЙ РЕГИСТРАЦИИ, КАДАСТРА И КАРТОГРАФИИ Действителен: с 02.08.2024 по 26.10.2025 | инициалы, фамилия |
| | | |
| | | |
| | | |

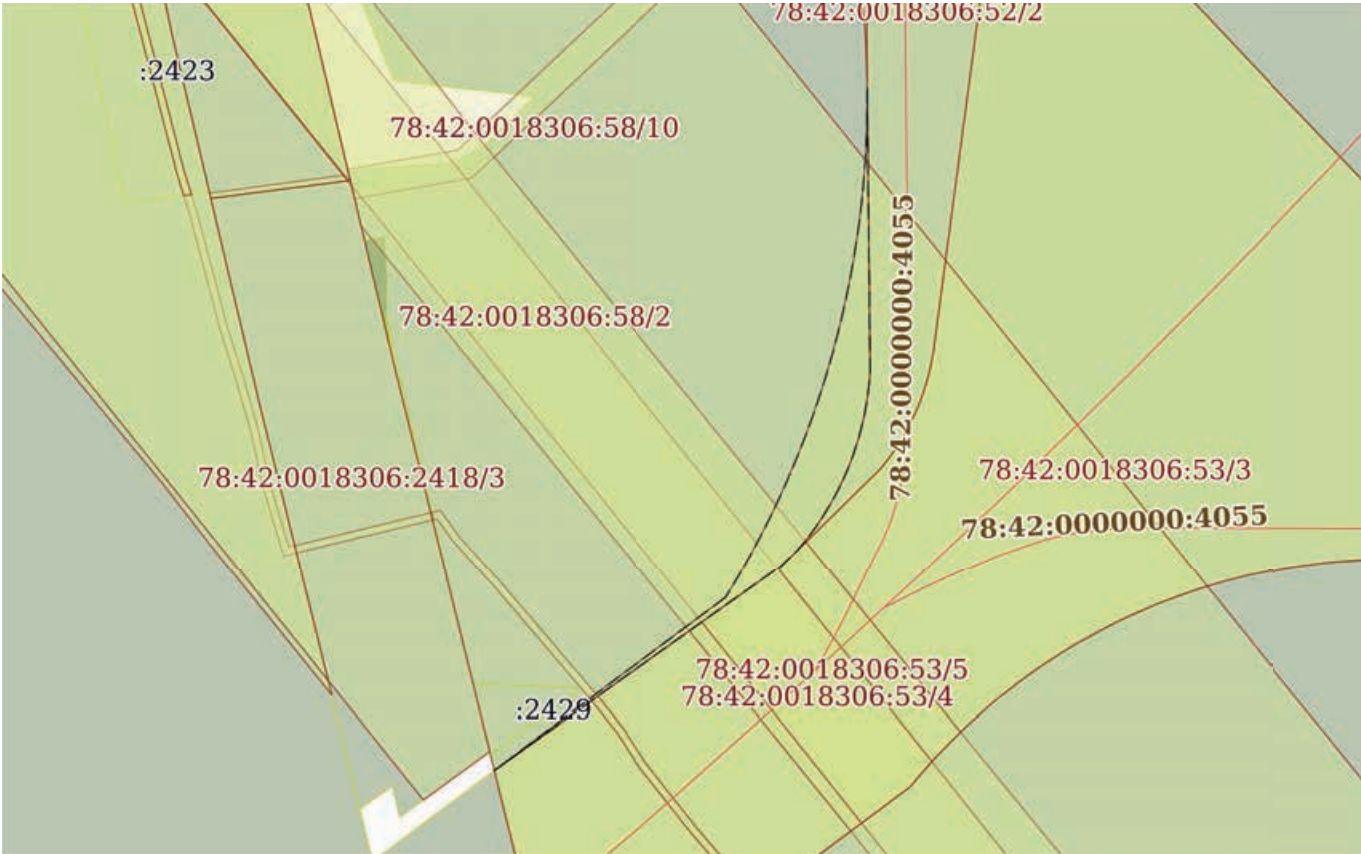
| | | | |
|---------------------------------------|----------------------------|-------------------|--------------------------|
| Земельный участок | | | |
| вид объекта недвижимости | | | |
| Лист № 2 раздела 4 | Всего листов раздела 4: 12 | Всего разделов: 8 | Всего листов выписки: 90 |
| 06.02.2025г. № КУВИ-001/2025-29438537 | | | |
| Кадастровый номер: | | 78:42:0018306:58 | |

| | |
|---|---|
| План (чертеж, схема) части земельного участка | Учетный номер части: 78:42:0018306:58/2 |
|  | |
| Масштаб 1:4000 | Условные обозначения: |

| | | | |
|---|--|---|--|
|  | | ДОКУМЕНТ ПОДПИСАН ЭЛЕКТРОННОЙ ПОДПИСЬЮ | |
| Сертификат: 009F0BDC181A023B64597F1E2579BEFB50 | | | |
| Владелец: ФЕДЕРАЛЬНАЯ СЛУЖБА ГОСУДАРСТВЕННОЙ РЕГИСТРАЦИИ, КАДАСТРА И КАРТОГРАФИИ | | | |
| Действителен: с 02.08.2024 по 26.10.2025 | | | |
| полное наименование должности | | инициалы, фамилия | |

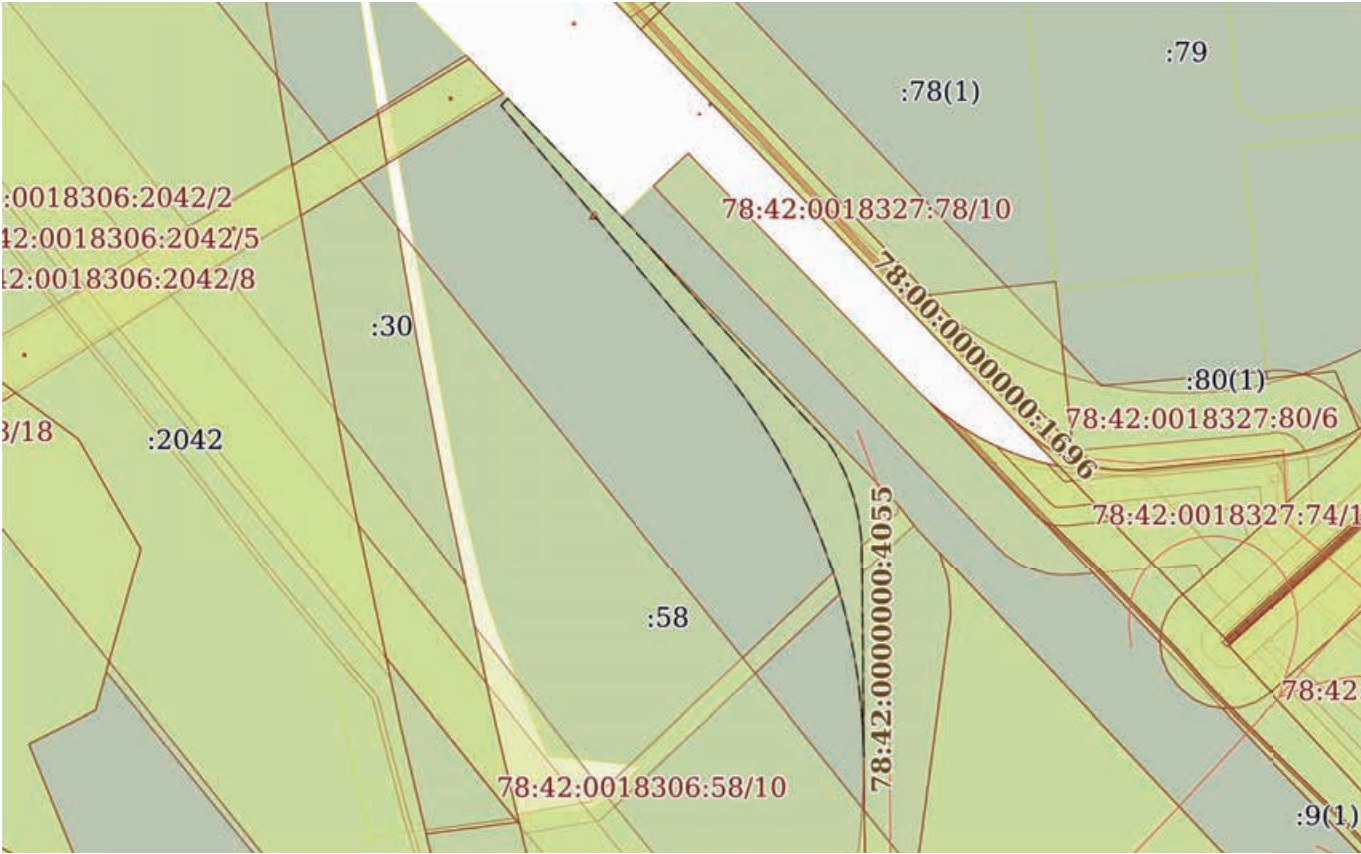
| | | | |
|---------------------------------------|----------------------------|-------------------|--------------------------|
| Земельный участок | | | |
| вид объекта недвижимости | | | |
| Лист № 3 раздела 4 | Всего листов раздела 4: 12 | Всего разделов: 8 | Всего листов выписки: 90 |
| 06.02.2025г. № КУВИ-001/2025-29438537 | | | |
| Кадастровый номер: | | 78:42:0018306:58 | |

| | |
|---|---|
| План (чертеж, схема) части земельного участка | Учетный номер части: 78:42:0018306:58/3 |
|---|---|




| | | | |
|----------------|-----------------------|--|--|
| Масштаб 1:4000 | Условные обозначения: | | |
|----------------|-----------------------|--|--|

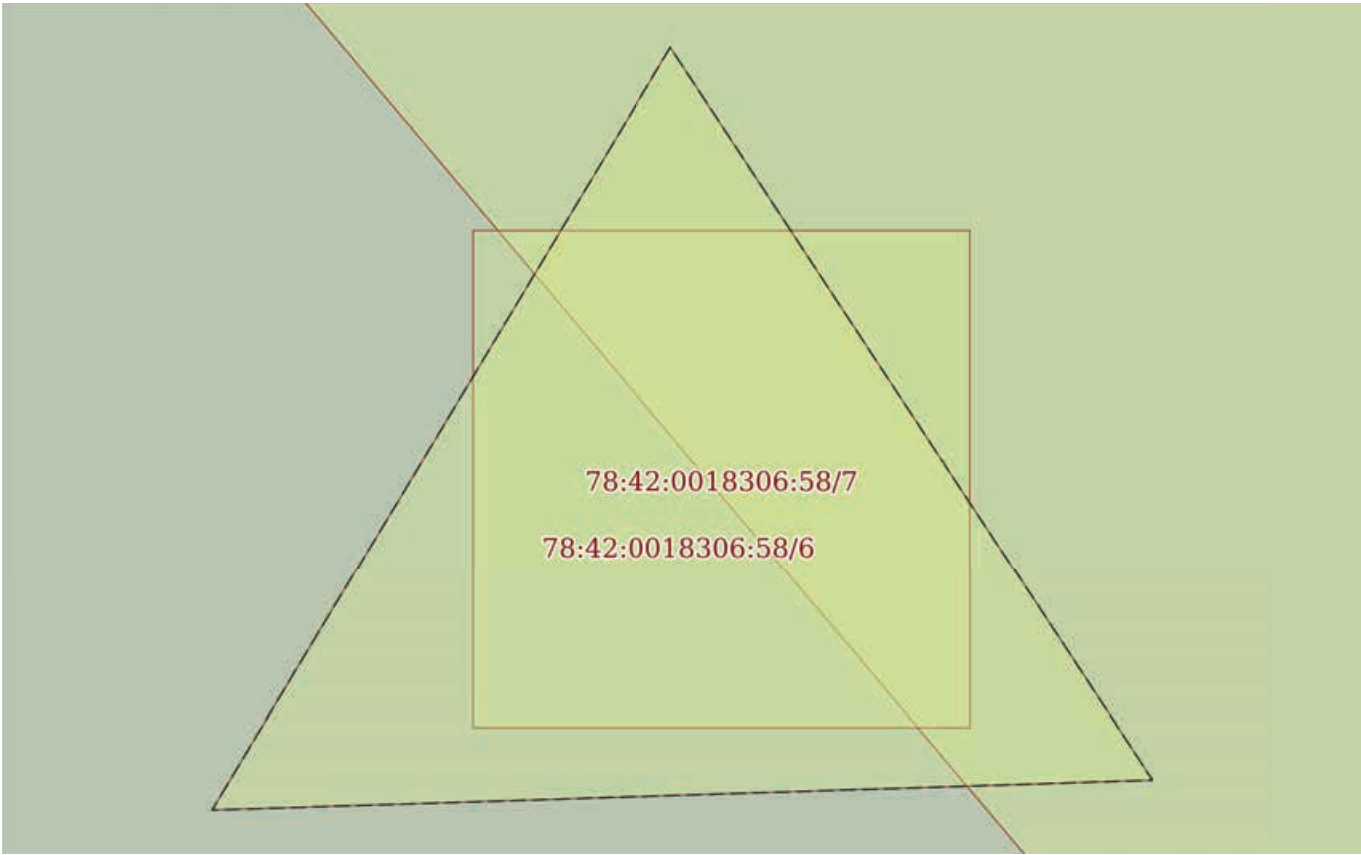
| | | |
|-------------------------------|--|-------------------|
| полное наименование должности | <div><p>ДОКУМЕНТ ПОДПИСАН ЭЛЕКТРОННОЙ ПОДПИСЬЮ</p><p>Сертификат: 009F0BDC181A023B64597F1E2579BEFB50</p><p>Владелец: ФЕДЕРАЛЬНАЯ СЛУЖБА ГОСУДАРСТВЕННОЙ РЕГИСТРАЦИИ, КАДАСТРА И КАРТОГРАФИИ</p><p>Действителен: с 02.08.2024 по 26.10.2025</p></div> | инициалы, фамилия |
| | | |
| | | |
| | | |


| | | | |
|---|----------------------------|---|--------------------------|
| Земельный участок | | | |
| вид объекта недвижимости | | | |
| Лист № 4 раздела 4 | Всего листов раздела 4: 12 | Всего разделов: 8 | Всего листов выписки: 90 |
| 06.02.2025г. № КУВИ-001/2025-29438537 | | | |
| Кадастровый номер: | | 78:42:0018306:58 | |
| План (чертеж, схема) части земельного участка | | Учетный номер части: 78:42:0018306:58/4 | |
|  | | | |
| Масштаб 1:6000 | | Условные обозначения: | |

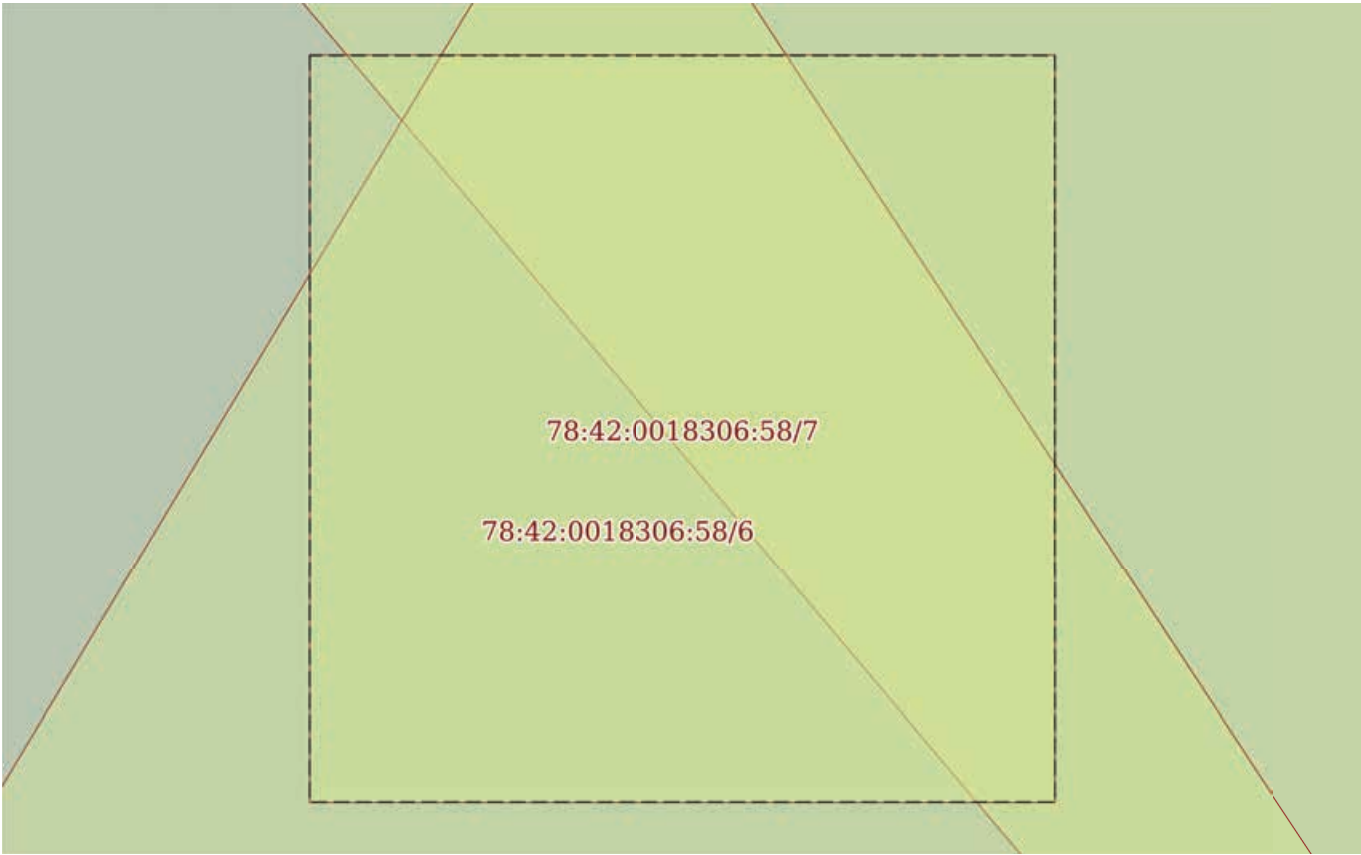
| | | |
|-------------------------------|--|-------------------|
| полное наименование должности | <div><p>ДОКУМЕНТ ПОДПИСАН ЭЛЕКТРОННОЙ ПОДПИСЬЮ</p><p>Сертификат: 009F0BDC181A023B64597F1E2579BEFB50</p><p>Владелец: ФЕДЕРАЛЬНАЯ СЛУЖБА ГОСУДАРСТВЕННОЙ РЕГИСТРАЦИИ, КАДАСТРА И КАРТОГРАФИИ</p><p>Действителен: с 02.08.2024 по 26.10.2025</p></div> | инициалы, фамилия |
| | | |
| | | |
| | | |

| | | | |
|---|----------------------------|---|--------------------------|
| Земельный участок | | | |
| вид объекта недвижимости | | | |
| Лист № 5 раздела 4 | Всего листов раздела 4: 12 | Всего разделов: 8 | Всего листов выписки: 90 |
| 06.02.2025г. № КУВИ-001/2025-29438537 | | | |
| Кадастровый номер: | | 78:42:0018306:58 | |
| План (чертеж, схема) части земельного участка | | Учетный номер части: 78:42:0018306:58/5 | |
|  | | | |
| Масштаб 1:3000 | | Условные обозначения: | |


| | | |
|-------------------------------|--|-------------------|
| полное наименование должности | <div><p>ДОКУМЕНТ ПОДПИСАН ЭЛЕКТРОННОЙ ПОДПИСЬЮ</p><p>Сертификат: 009F0BDC181A023B64597F1E2579BEFB50</p><p>Владелец: ФЕДЕРАЛЬНАЯ СЛУЖБА ГОСУДАРСТВЕННОЙ РЕГИСТРАЦИИ, КАДАСТРА И КАРТОГРАФИИ</p><p>Действителен: с 02.08.2024 по 26.10.2025</p></div> | инициалы, фамилия |
| | | |
| | | |
| | | |

| | | | |
|---|----------------------------|---|--------------------------|
| Земельный участок | | | |
| вид объекта недвижимости | | | |
| Лист № 6 раздела 4 | Всего листов раздела 4: 12 | Всего разделов: 8 | Всего листов выписки: 90 |
| 06.02.2025г. № КУВИ-001/2025-29438537 | | | |
| Кадастровый номер: | | 78:42:0018306:58 | |
| План (чертеж, схема) части земельного участка | | Учетный номер части: 78:42:0018306:58/6 | |
|  | | | |
| Масштаб 1:60 | Условные обозначения: | | |

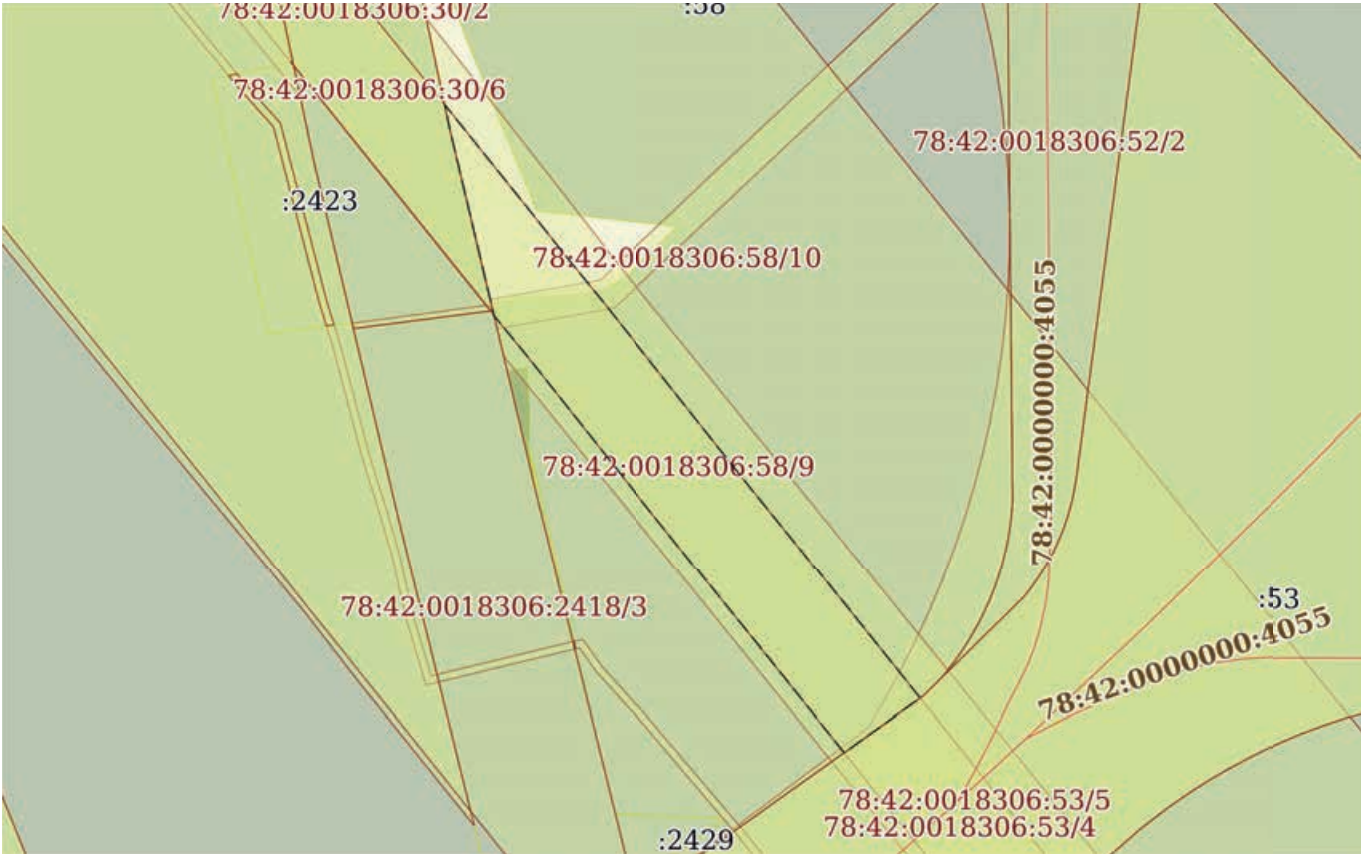
| | | |
|-------------------------------|---|-------------------|
| |  ДОКУМЕНТ ПОДПИСАН ЭЛЕКТРОННОЙ ПОДПИСЬЮ | |
| полное наименование должности | Сертификат: 009F0BDC181A023B64597F1E2579BEFB50 Владелец: ФЕДЕРАЛЬНАЯ СЛУЖБА ГОСУДАРСТВЕННОЙ РЕГИСТРАЦИИ, КАДАСТРА И КАРТОГРАФИИ Действителен: с 02.08.2024 по 26.10.2025 | инициалы, фамилия |


| | | | |
|---|----------------------------|---|--------------------------|
| Земельный участок | | | |
| вид объекта недвижимости | | | |
| Лист № 7 раздела 4 | Всего листов раздела 4: 12 | Всего разделов: 8 | Всего листов выписки: 90 |
| 06.02.2025г. № КУВИ-001/2025-29438537 | | | |
| Кадастровый номер: | | 78:42:0018306:58 | |
| План (чертеж, схема) части земельного участка | | Учетный номер части: 78:42:0018306:58/7 | |
|  | | | |
| Масштаб 1:40 | Условные обозначения: | | |

| | | |
|-------------------------------|---|-------------------|
| полное наименование должности |  ДОКУМЕНТ ПОДПИСАН ЭЛЕКТРОННОЙ ПОДПИСЬЮ Сертификат: 009F0BDC181A023B64597F1E2579BEFB50 Владелец: ФЕДЕРАЛЬНАЯ СЛУЖБА ГОСУДАРСТВЕННОЙ РЕГИСТРАЦИИ, КАДАСТРА И КАРТОГРАФИИ Действителен: с 02.08.2024 по 26.10.2025 | инициалы, фамилия |
| | | |
| | | |

| | | | |
|---|----------------------------|---|--------------------------|
| Земельный участок | | | |
| вид объекта недвижимости | | | |
| Лист № 8 раздела 4 | Всего листов раздела 4: 12 | Всего разделов: 8 | Всего листов выписки: 90 |
| 06.02.2025г. № КУВИ-001/2025-29438537 | | | |
| Кадастровый номер: | | 78:42:0018306:58 | |
| План (чертеж, схема) части земельного участка | | Учетный номер части: 78:42:0018306:58/8 | |
|  | | | |
| Масштаб 1:900 | | Условные обозначения: | |

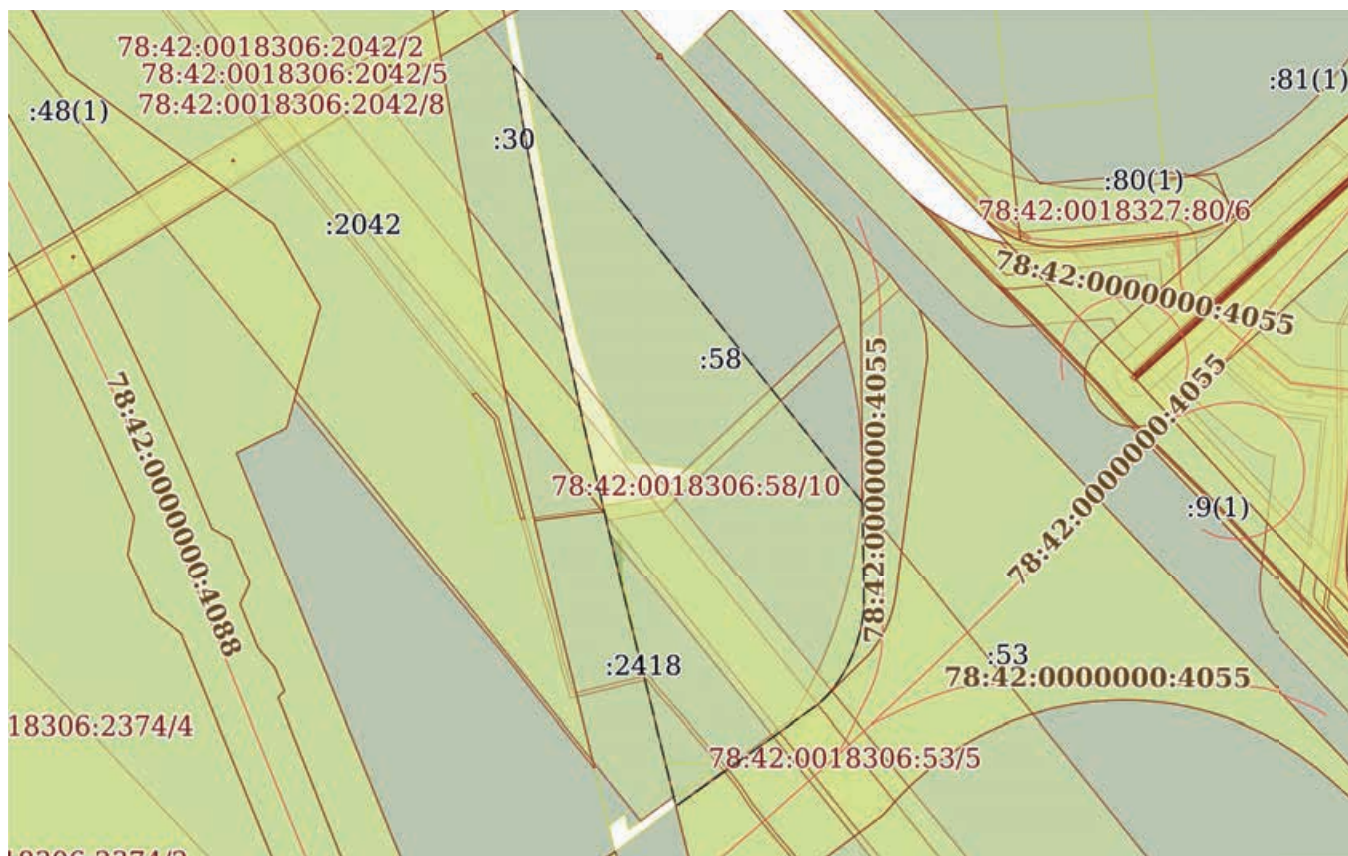
| | | |
|-------------------------------|---|-------------------|
| полное наименование должности |  ДОКУМЕНТ ПОДПИСАН ЭЛЕКТРОННОЙ ПОДПИСЬЮ Сертификат: 009F0BDC181A023B64597F1E2579BEFB50 Владелец: ФЕДЕРАЛЬНАЯ СЛУЖБА ГОСУДАРСТВЕННОЙ РЕГИСТРАЦИИ, КАДАСТРА И КАРТОГРАФИИ Действителен: с 02.08.2024 по 26.10.2025 | инициалы, фамилия |
| | | |
| | | |
| | | |

| | | | |
|---|----------------------------|---|--------------------------|
| Земельный участок | | | |
| вид объекта недвижимости | | | |
| Лист № 9 раздела 4 | Всего листов раздела 4: 12 | Всего разделов: 8 | Всего листов выписки: 90 |
| 06.02.2025г. № КУВИ-001/2025-29438537 | | | |
| Кадастровый номер: | | 78:42:0018306:58 | |
| План (чертеж, схема) части земельного участка | | Учетный номер части: 78:42:0018306:58/9 | |
|  | | | |
| Масштаб 1:4000 | | Условные обозначения: | |

| | | | |
|-------------------------------|---|---|--|
| полное наименование должности |  | ДОКУМЕНТ ПОДПИСАН ЭЛЕКТРОННОЙ ПОДПИСЬЮ | |
| | Сертификат: 009F0BDC181A023B64597F1E2579BEFB50 | | |
| | Владелец: ФЕДЕРАЛЬНАЯ СЛУЖБА ГОСУДАРСТВЕННОЙ РЕГИСТРАЦИИ, КАДАСТРА И КАРТОГРАФИИ | | |
| | Действителен: с 02.08.2024 по 26.10.2025 | | |
| | | инициалы, фамилия | |

| | | | |
|---------------------------------------|----------------------------|-------------------|--------------------------|
| Земельный участок | | | |
| вид объекта недвижимости | | | |
| Лист № 10 раздела 4 | Всего листов раздела 4: 12 | Всего разделов: 8 | Всего листов выписки: 90 |
| 06.02.2025г. № КУВИ-001/2025-29438537 | | | |
| Кадастровый номер: | | 78:42:0018306:58 | |


План (чертеж, схема) части земельного участка Учетный номер части: 78:42:0018306:58/10




Масштаб 1:8000

Условные обозначения:

| | | |
|-------------------------------|---|-------------------|
| полное наименование должности |  ДОКУМЕНТ ПОДПИСАН ЭЛЕКТРОННОЙ ПОДПИСЬЮ Сертификат: 009F0BDC181A023B64597F1E2579BEFB50 Владелец: ФЕДЕРАЛЬНАЯ СЛУЖБА ГОСУДАРСТВЕННОЙ РЕГИСТРАЦИИ, КАДАСТРА И КАРТОГРАФИИ Действителен: с 02.08.2024 по 26.10.2025 | инициалы, фамилия |
| | | |
| | | |
| | | |

| | | | |
|---|----------------------------|--|--------------------------|
| Земельный участок | | | |
| вид объекта недвижимости | | | |
| Лист № 11 раздела 4 | Всего листов раздела 4: 12 | Всего разделов: 8 | Всего листов выписки: 90 |
| 06.02.2025г. № КУВИ-001/2025-29438537 | | | |
| Кадастровый номер: | | 78:42:0018306:58 | |
| План (чертеж, схема) части земельного участка | | Учетный номер части: 78:42:0018306:58/11 | |
|  | | | |
| Масштаб 1:900 | | Условные обозначения: | |

| | | |
|-------------------------------|--|-------------------|
| полное наименование должности | <div><p>ДОКУМЕНТ ПОДПИСАН ЭЛЕКТРОННОЙ ПОДПИСЬЮ</p><p>Сертификат: 009F0BDC181A023B64597F1E2579BEFB50</p><p>Владелец: ФЕДЕРАЛЬНАЯ СЛУЖБА ГОСУДАРСТВЕННОЙ РЕГИСТРАЦИИ, КАДАСТРА И КАРТОГРАФИИ</p><p>Действителен: с 02.08.2024 по 26.10.2025</p></div> | инициалы, фамилия |
| | | |
| | | |
| | | |

| | | | |
|---------------------------------------|----------------------------|-------------------|--------------------------|
| Земельный участок | | | |
| вид объекта недвижимости | | | |
| Лист № 12 раздела 4 | Всего листов раздела 4: 12 | Всего разделов: 8 | Всего листов выписки: 90 |
| 06.02.2025г. № КУВИ-001/2025-29438537 | | | |
| Кадастровый номер: | | 78:42:0018306:58 | |

| | |
|---|--|
| План (чертеж, схема) части земельного участка | Учетный номер части: 78:42:0018306:58/12 |
|---|--|



| | | | |
|----------------|-----------------------|--|--|
| Масштаб 1:1000 | Условные обозначения: | | |
|----------------|-----------------------|--|--|

| | | |
|-------------------------------|--|-------------------|
| полное наименование должности | <div><p>ДОКУМЕНТ ПОДПИСАН ЭЛЕКТРОННОЙ ПОДПИСЬЮ</p><p>Сертификат: 009F0BDC181A023B64597F1E2579BEFB50</p><p>Владелец: ФЕДЕРАЛЬНАЯ СЛУЖБА ГОСУДАРСТВЕННОЙ РЕГИСТРАЦИИ, КАДАСТРА И КАРТОГРАФИИ</p><p>Действителен: с 02.08.2024 по 26.10.2025</p></div> | инициалы, фамилия |
| | | |
| | | |
| | | |

Выписка из Единого государственного реестра недвижимости об объекте недвижимости
Сведения о частях земельного участка


| | | | |
|---------------------------------------|-----------------------------|-------------------|--------------------------|
| Земельный участок | | | |
| вид объекта недвижимости | | | |
| Лист № 1 раздела 4.1 | Всего листов раздела 4.1: 7 | Всего разделов: 8 | Всего листов выписки: 90 |
| 06.02.2025г. № КУВИ-001/2025-29438537 | | | |
| Кадастровый номер: | | 78:42:0018306:58 | |

| Учетный номер части | Площадь, м2 | Содержание ограничения в использовании или ограничения права на объект недвижимости или обременения объекта недвижимости |
|---------------------|-------------|--|
| 1 | 2 | 3 |
| 78:42:0018306:58/1 | 3632 | вид ограничения (обременения): ограничения прав на земельный участок, предусмотренные статьей 56 Земельного кодекса Российской Федерации; Срок действия: не установлен; Содержание ограничения (обременения): Охранная зона воздушных линий электропередачи |
| 78:42:0018306:58/2 | 28892 | вид ограничения (обременения): ограничения прав на земельный участок, предусмотренные статьей 56 Земельного кодекса Российской Федерации; Срок действия: не установлен; Содержание ограничения (обременения): Охранная зона магистральных трубопроводов |
| 78:42:0018306:58/3 | 4466 | вид ограничения (обременения): ограничения прав на земельный участок, предусмотренные статьей 56 Земельного кодекса Российской Федерации; Срок действия: не установлен; Содержание ограничения (обременения): Техническая зона Скоростной платной автомобильной дороги |
| 78:42:0018306:58/4 | 11706 | вид ограничения (обременения): ограничения прав на земельный участок, предусмотренные статьей 56 Земельного кодекса Российской Федерации; Срок действия: не установлен; Содержание ограничения (обременения): Техническая зона Скоростной платной автомобильной дороги |
| 78:42:0018306:58/5 | 5257 | вид ограничения (обременения): ограничения прав на земельный участок, предусмотренные статьей 56 Земельного кодекса Российской Федерации; Срок действия: не установлен; Содержание ограничения (обременения): Зона градостроительных ограничений |
| 78:42:0018306:58/6 | 23 | вид ограничения (обременения): ограничения прав на земельный участок, предусмотренные статьей 56 Земельного кодекса Российской Федерации; Срок действия: не установлен; Содержание ограничения (обременения): Охранная зона геодезического пункта |
| 78:42:0018306:58/7 | 16 | вид ограничения (обременения): ограничения прав на земельный участок, предусмотренные статьей 56 Земельного кодекса Российской Федерации; Срок действия: не установлен; реквизиты документа-основания: об утверждении Правил установления охранных зон пунктов государственной геодезической сети, государственной нивелирной сети и государственной гравиметрической сети от 12.10.2016 № 1037 выдан: Правительство Российской Федерации; Содержание ограничения (обременения): Ограничения прав на объекты недвижимости и обременения объектов недвижимости, расположенных в границах охранной зоны, устанавливаются в соответствии с Правилами установления охранных зон пунктов государственной геодезической сети, государственной нивелирной сети и государственной гравиметрической сети, утвержденными |

| | | | |
|---|--|---|-------------------|
|  | | ДОКУМЕНТ ПОДПИСАН ЭЛЕКТРОННОЙ ПОДПИСЬЮ | |
| Сертификат: 009F0BDC181A023B64597F1E2579BEFB50 | | | |
| Владелец: ФЕДЕРАЛЬНАЯ СЛУЖБА ГОСУДАРСТВЕННОЙ РЕГИСТРАЦИИ, КАДАСТРА И КАРТОГРАФИИ | | | |
| Действителен: с 02.08.2024 по 26.10.2025 | | | |
| полное наименование должности | | | инициалы, фамилия |

| | | | |
|---------------------------------------|-----------------------------|-------------------|--------------------------|
| Земельный участок | | | |
| вид объекта недвижимости | | | |
| Лист № 2 раздела 4.1 | Всего листов раздела 4.1: 7 | Всего разделов: 8 | Всего листов выписки: 90 |
| 06.02.2025г. № КУВИ-001/2025-29438537 | | | |
| Кадастровый номер: | | 78:42:0018306:58 | |

| | | |
|--------------------|------|---|
| 78:42:0018306:58/8 | 3700 | постановлением Правительства Российской Федерации от 12.10.2016 № 1037; Реестровый номер границы: 78.42.2.177 |
| | | вид ограничения (обременения): ограничения прав на земельный участок, предусмотренные статьей 56 Земельного кодекса Российской Федерации; Срок действия: не установлен; реквизиты документа-основания: решение о согласовании границ охранной зоны объекта электросетевого хозяйства от 17.02.2020 № 06-492/РС-26 выдан: Федеральная служба по экологическому, технологическому и атомному надзору (РОСТЕХНАДЗОР); Содержание ограничения (обременения): Ограничения предусмотрены п.8-11, раздела III Правил установления охранных зон объектов электросетевого хозяйства и особых условий использования земельных участков, расположенных в границах таких зон, утв. Постановлением Правительства РФ от 24.02.2009 № 160 «О порядке установления охранных зон объектов электросетевого хозяйства и особых условий использования земельных участков, расположенных в границах таких зон» (ред. от 21.12.2018). 8. В охранных зонах запрещается осуществлять любые действия, которые могут нарушить безопасную работу объектов электросетевого хозяйства, в том числе привести к их повреждению или уничтожению, и (или) повлечь причинение вреда жизни, здоровью граждан и имуществу физических или юридических лиц, а также повлечь нанесение экологического ущерба и возникновение пожаров, в т.ч.: а) набрасывать на провода и опоры воздушных линий электропередачи посторонние предметы, а также подниматься на опоры воздушных линий электропередачи; б) размещать любые объекты и предметы (материалы) в пределах созданных в соответствии с требованиями нормативно-технических документов проходов и подъездов для доступа к объектам электросетевого хозяйства, а также проводить любые работы и возводить сооружения, которые могут препятствовать доступу к объектам электросетевого хозяйства, без создания необходимых для такого доступа проходов и подъездов; в) находиться в пределах огороженной территории и помещениях распределительных устройств и подстанций, открывать двери и люки распределительных устройств и подстанций, производить переключения и подключения в электрических сетях (указанное требование не распространяется на работников, занятых выполнением разрешенных в установленном порядке работ), разводить огонь в пределах охранных зон вводных и распределительных устройств и подстанций, воздушных линий электропередачи, а также в охранных зонах кабельных линий электропередачи; г) размещать свалки; д) производить работы ударными механизмами, сбрасывать тяжести массой свыше 5 тонн, производить сброс и слив едких и коррозионных веществ и горюче-смазочных материалов (в охранных зонах подземных кабельных линий электропередачи). 9. В охранных зонах, установленных для объектов электросетевого хозяйства напряжением свыше 1000 вольт запрещается: а) складировать или размещать хранилища любых, в том числе горюче-смазочных, материалов; б) размещать детские и спортивные площадки, стадионы, рынки, торговые точки, полевые станы, загоны для скота, гаражи и стоянки всех видов машин и механизмов, проводить любые мероприятия, связанные с большим скоплением людей, не занятых выполнением разрешенных в установленном порядке работ (в охранных зонах воздушных линий электропередачи); г) бросать якоря с судов и осуществлять их проход с отданными якорями, цепями, лотами, волокушами и тралами (в охранных зонах подводных кабельных линий электропередачи); |

| | | |
|-------------------------------|---|-------------------|
| полное наименование должности |  ДОКУМЕНТ ПОДПИСАН ЭЛЕКТРОННОЙ ПОДПИСЬЮ Сертификат: 009F0BDC181A023B64597F1E2579BEFB50 Владелец: ФЕДЕРАЛЬНАЯ СЛУЖБА ГОСУДАРСТВЕННОЙ РЕГИСТРАЦИИ, КАДАСТРА И КАРТОГРАФИИ Действителен: с 02.08.2024 по 26.10.2025 | инициалы, фамилия |
| | | |

| | | | |
|---------------------------------------|-----------------------------|--|--------------------------|
| Земельный участок | | | |
| вид объекта недвижимости | | | |
| Лист № 3 раздела 4.1 | Всего листов раздела 4.1: 7 | Всего разделов: 8 | Всего листов выписки: 90 |
| 06.02.2025г. № КУВИ-001/2025-29438537 | | | |
| Кадастровый номер: | | 78:42:0018306:58 | |
| | | <p>д) осуществлять проход судов с поднятыми стрелами кранов и других механизмов (в охранных зонах воздушных линий электропередачи). 10. В пределах охранных зон без письменного решения о согласовании сетевых организаций юридическим и физическим лицам запрещаются: а) строительство, капитальный ремонт, реконструкция или снос зданий и сооружений; б) горные, взрывные, мелиоративные работы, в том числе связанные с временным затоплением земель; в) посадка и вырубка деревьев и кустарников; г) дноуглубительные, землечерпальные и погрузочно-разгрузочные работы, добыча рыбы, других водных животных и растений придонными орудиями лова, устройство водоемов, колка и заготовка льда (в охранных зонах подводных кабельных линий электропередачи); д) проход судов, у которых расстояние по вертикали от верхнего крайнего габарита с грузом или без груза до нижней точки провеса проводов переходов воздушных линий электропередачи через водоемы менее минимально допустимого расстояния, в том числе с учетом максимального уровня подъема воды при паводке; е) проезд машин и механизмов, имеющих общую высоту с грузом или без груза от поверхности дороги более 4,5 метра (в охранных зонах воздушных линий электропередачи); ж) земляные работы на глубине более 0,3 метра (на вспахиваемых землях на глубине более 0,45 метра), а также планировка грунта (в охранных зонах подземных кабельных линий электропередачи); з) полив сельскохозяйственных культур в случае, если высота струи воды может составить свыше 3 метров (в охранных зонах воздушных линий электропередачи); и) полевые сельскохозяйственные работы с применением сельскохозяйственных машин и оборудования высотой более 4 метров (в охранных зонах воздушных линий электропередачи) или полевые сельскохозяйственные работы, связанные с вспашкой земли (в охранных зонах кабельных линий электропередачи). 11. В охранных зонах, установленных для объектов электросетевого хозяйства напряжением до 1000 вольт, без письменного решения о согласовании сетевых организаций запрещается: а) размещать детские и спортивные площадки, стадионы, рынки, торговые точки, полевые станы, загоны для скота, гаражи и стоянки всех видов машин и механизмов, садовые, огородные земельные участки и иные объекты недвижимости, расположенные в границах территории ведения гражданами садоводства или огородничества для собственных нужд, объекты жилищного строительства, в том числе индивидуального (в охранных зонах воздушных линий электропередачи); б) складировать или размещать хранилища любых, в том числе горюче-смазочных, материалов; в) устраивать причалы для стоянки судов, барж и плавучих кранов, бросать якоря с судов и осуществлять их проход с отданными якорями, цепями, лотами, волокушами и тралями (в охранных зонах подводных кабельных линий электропередачи). ; Реестровый номер границы: 78:00-6.23; Вид объекта реестра границ: Зона с особыми условиями использования территории; Вид зоны по документу: Охранная зона объекта электросетевого хозяйства – ВЛ 35 кВ Пушкинская-2; Тип зоны: Охранная зона инженерных коммуникаций</p> | |
| 78:42:0018306:58/9 | 17730 | <p>вид ограничения (обременения): ограничения прав на земельный участок, предусмотренные статьей 56 Земельного кодекса Российской Федерации; Срок действия: не установлен; реквизиты документа-основания: постановление «Правила охраны магистральных газопроводов» от 24.04.1972 № 9 выдан: Госгортехнадзор России; Содержание ограничения (обременения):</p> | |



ДОКУМЕНТ ПОДПИСАН
ЭЛЕКТРОННОЙ ПОДПИСЬЮ

Сертификат: 009F0BDC181A023B64597F1E2579BEFB50

Владелец: ФЕДЕРАЛЬНАЯ СЛУЖБА ГОСУДАРСТВЕННОЙ


РЕГИСТРАЦИИ, КАДАСТРА И КАРТОГРАФИИ

Действителен: с 02.08.2024 по 26.10.2025

полное наименование должности

инициалы, фамилия

| | | | |
|---------------------------------------|-----------------------------|--|--------------------------|
| Земельный участок | | | |
| вид объекта недвижимости | | | |
| Лист № 4 раздела 4.1 | Всего листов раздела 4.1: 7 | Всего разделов: 8 | Всего листов выписки: 90 |
| 06.02.2025г. № КУВИ-001/2025-29438537 | | | |
| Кадастровый номер: | | 78:42:0018306:58 | |
| | | <p>Согласно п.4.3. «Правил охраны магистральных трубопроводов» (утв. Минтопэнерго РФ 29.04.1992, Постановлением Госгортехнадзора РФ от 22.04.1992 N 9) в охранных зонах трубопроводов запрещается производить всякого рода действия, могущие нарушить нормальную эксплуатацию трубопроводов либо привести к их повреждению, в частности: а) перемещать, засыпать и ломать опознавательные и сигнальные знаки, контрольно - измерительные пункты; б) открывать люки, калитки и двери необслуживаемых усилительных пунктов кабельной связи, ограждений узлов линейной арматуры, станций катодной и дренажной защиты, линейных и смотровых колодцев и других линейных устройств, открывать и закрывать краны и задвижки, отключать или включать средства связи, энергоснабжения и телемеханики трубопроводов; в) устраивать всякого рода свалки, выливать растворы кислот, солей и щелочей; г) разрушать берегоукрепительные сооружения, водопропускные устройства, земляные и иные сооружения (устройства), предохраняющие трубопроводы от разрушения, а прилегающую территорию и окружающую местность - от аварийного разлива транспортируемой продукции; д) бросать якоря, проходить с отданными якорями, цепями, лотами, волокушами и тралами, производить дноуглубительные и землечерпальные работы; е) разводить огонь и размещать какие-либо открытые или закрытые источники огня. Согласно п. 4.4. В охранных зонах трубопроводов без письменного разрешения предприятий трубопроводного транспорта запрещается: а) возводить любые постройки и сооружения; б) высаживать деревья и кустарники всех видов, складировать корма, удобрения, материалы, сено и солому, располагать коновязи, содержать скот, выделять рыбопромысловые участки, производить добычу рыбы, а также водных животных и растений, устраивать водопой, производить колку и заготовку льда; в) сооружать проезды и переезды через трассы трубопроводов, устраивать стоянки автомобильного транспорта, тракторов и механизмов, размещать сады и огороды; г) производить мелиоративные земляные работы, сооружать оросительные и осушительные системы; д) производить всякого рода открытые и подземные, горные, строительные, монтажные и взрывные работы, планировку грунта. Письменное разрешение на производство взрывных работ в охранных зонах трубопроводов выдается только после представления предприятием, производящим эти работы, соответствующих материалов, предусмотренных действующими Едиными правилами безопасности при взрывных работах; е) производить геологосъемочные, геолого - разведочные, поисковые, геодезические и другие изыскательские работы, связанные с устройством скважин, шурфов и взятием проб грунта (кроме почвенных образцов). Предприятия и организации, получившие письменное разрешение на ведение в охранных зонах трубопроводов работ, обязаны выполнять их с соблюдением условий, обеспечивающих сохранность трубопроводов и опознавательных знаков, и несут ответственность за повреждение последних.; Реестровый номер границы: 78:42-6.77; Вид объекта реестра границ: Зона с особыми условиями использования территории; Вид зоны по документу: Охранная зона магистральный газопровод «Серпухов-Ленинград» и ГРС «Шоссейная» в границах г.Санкт-Петербурга; Тип зоны: Охранная зона инженерных коммуникаций</p> | |
| 78:42:0018306:58/10 | 130202 | <p>вид ограничения (обременения): ограничения прав на земельный участок, предусмотренные статьей 56 Земельного кодекса Российской Федерации; Срок действия: не установлен; реквизиты документа-основания: решение от 18.08.2021 №</p> | |

| | | | |
|-------------------------------|---|--|-------------------|
| полное наименование должности |  ДОКУМЕНТ ПОДПИСАН ЭЛЕКТРОННОЙ ПОДПИСЬЮ Сертификат: 009F0BDC181A023B64597F1E2579BEFB50 Владелец: ФЕДЕРАЛЬНАЯ СЛУЖБА ГОСУДАРСТВЕННОЙ РЕГИСТРАЦИИ, КАДАСТРА И КАРТОГРАФИИ Действителен: с 02.08.2024 по 26.10.2025 | | инициалы, фамилия |
| | | | |
| | | | |
| | | | |

| Земельный участок | | | |
|---------------------------------------|-----------------------------|--|--------------------------|
| вид объекта недвижимости | | | |
| Лист № 5 раздела 4.1 | Всего листов раздела 4.1: 7 | Всего разделов: 8 | Всего листов выписки: 90 |
| 06.02.2025г. № КУВИ-001/2025-29438537 | | | |
| Кадастровый номер: | | 78:42:0018306:58 | |
| | | <p>A56-42324/2021 выдан: Арбитражный суд города Санкт-Петербурга и Ленинградской области; Содержание ограничения (обременения): В соответствии с п. 1 таб. 4 СП 36.13330.2012, Актуализированная редакция СНиП 2.05.06-85* Минимальные расстояния от магистральных трубопроводов до зданий, строений и сооружений, не относящихся к объектам магистральных трубопроводов - в границах зон минимальных расстояний магистральных трубопроводов не допускается размещение и строительство на расстоянии 200 м от оси магистрального трубопровода в каждую сторону следующих объектов: Городов и других населенных пунктов; коллективных садов с садовыми домиками, дачных поселков; отдельных промышленных и сельскохозяйственных предприятий; тепличных комбинатов и хозяйств; птицефабрик; молокозаводов; карьеров разработки полезных ископаемых; гаражей и открытых стоянок для автомобилей индивидуальных владельцев на количество автомобилей более 20; отдельно стоящих зданий с массовым скоплением людей (школы, больницы, клубы, детские сады и ясли, вокзалы и т. д.); жилых зданий 3 этажные и выше; железнодорожных станций; аэропортов; морских и речных портов и пристаней; гидроэлектростанций; гидротехнических сооружений морского и речного транспорта; очистных сооружений и насосных станций водопроводных, не относящихся к магистральному трубопроводу; мостов железных дорог общей сети и автомобильных дорог категорий I и II с пролетом свыше 20 м (при прокладке нефтепроводов и нефтепродуктопроводов ниже мостов по течению); складов легковоспламеняющихся и горючих жидкостей и газов с объемом хранения свыше 1000 м3; автозаправочных станций; мачт (башен) и сооружений многоканальной радиорелейной линии технологической связи трубопроводов, мачт (башен) и сооружений многоканальной радиорелейной линии связи операторов связи – владельцев коммуникаций; Реестровый номер границы: 78:00-6.516; Вид объекта реестра границ: Зона с особыми условиями использования территории; Вид зоны по документу: Зона минимальных расстояний до объекта "Линейное сооружение магистральный газопровод - "Серпухов-Ленинград" и ГРС "Шоссейная"; Тип зоны: Иная зона с особыми условиями использования территории</p> | |
| 78:42:0018306:58/11 | 3700 | <p>вид ограничения (обременения): ограничения прав на земельный участок, предусмотренные статьей 56 Земельного кодекса Российской Федерации; Срок действия: не установлен; реквизиты документа-основания: распоряжение от 27.12.2022 № 3151-рз выдан: Комитет имущественных отношений Правительства Санкт-Петербурга; Содержание ограничения (обременения): Публичный сервитут сроком на 49 лет в пользу ПАО "Россети Ленэнерго" (ИНН 7803002209, ОГРН 1027809170300) (далее - Обладатель публичного сервитута) для размещения и эксплуатации объекта электросетевого хозяйства - «ВЛ-3 5 кВ Пушкинская-2» (свидетельство о государственной регистрации права 47-78-01/020/2009-454 от 29.12.2009г.); Реестровый номер границы: 78:42-6.1548; Вид объекта реестра границ: Зона с особыми условиями использования территории; Вид зоны по документу: Публичный сервитут в пользу ПАО "Россети Ленэнерго" (далее - Обладатель публичного сервитута) для размещения и эксплуатации объекта электросетевого хозяйства - «ВЛ-3 5 кВ Пушкинская-2»; Тип зоны: Зона публичного сервитута</p> | |
| 78:42:0018306:58/12 | 535 | <p>вид ограничения (обременения): ограничения прав на земельный участок, предусмотренные статьей 56 Земельного кодекса Российской Федерации; Срок действия: не установлен; реквизиты документа-основания: постановление Правительства РФ от</p> | |



ДОКУМЕНТ ПОДПИСАН
ЭЛЕКТРОННОЙ ПОДПИСЬЮ

Сертификат: 009F0BDC181A023B64597F1E2579BEFB50


Владелец: ФЕДЕРАЛЬНАЯ СЛУЖБА ГОСУДАРСТВЕННОЙ
РЕГИСТРАЦИИ, КАДАСТРА И КАРТОГРАФИИ
Действителен: с 02.08.2024 по 26.10.2025

полное наименование должности

инициалы, фамилия

| | | | |
|---------------------------------------|-----------------------------|-------------------|--------------------------|
| Земельный участок | | | |
| вид объекта недвижимости | | | |
| Лист № 6 раздела 4.1 | Всего листов раздела 4.1: 7 | Всего разделов: 8 | Всего листов выписки: 90 |
| 06.02.2025г. № КУВИ-001/2025-29438537 | | | |
| Кадастровый номер: | | 78:42:0018306:58 | |

09.07.1995 № 578 выдан: Правительство Российской Федерации; Содержание ограничения (обременения): Ширина охранной зоны составляет 2 м с каждой стороны от трассы подземного кабеля. Ограничения использования объектов недвижимости в пределах охранной зоны 1.В пределах охранных зон без письменного согласия и присутствия представителей предприятий, эксплуатирующих линии связи и линии радиофикации, юридическим и физическим лицам запрещается: а)осуществлять всякого рода строительные, монтажные и взрывные работы, планировку грунта землеройными механизмами (за исключением зон песчаных барханов)и земляные работы (за исключением вспашки на глубину не более 0,3 м); б)производить геолого-съёмочные, поисковые, геодезические и другие изыскательские работы, которые связаны с бурением скважин, шурфованием, взятием проб грунта, осуществлением взрывных работ; в)производить посадку деревьев, располагать полевые станы, содержать скот, складировать материалы, корма и удобрения, жечь костры, устраивать стрельбища; г)устанавливать проезды и стоянки автотранспорта, тракторов и механизмов, провозить негабаритные грузы под проводами воздушных линий связи и линий радиофикации, строить каналы (арыки), устраивать заграждения и другие препятствия; д)устанавливать причалы для стоянки судов, барж и плавучих кранов, производить погрузочно-разгрузочные, подводно-технические, дноуглубительные и землечерпательные работы, выделять рыболовные участки, производить добычу рыбы, других водных животных, а также водных растений придонными орудиями лова, устраивать водопои, производить колку и заготовку льда. д)запрещается бросать якоря, проходить с отданными якорями, цепями, лотами, волокушами и тралями; е)производить строительство и реконструкцию линий электропередач, радиостанций и других объектов, излучающих электромагнитную энергию и оказывающих опасное воздействие на линии связи и линии радиофикации; ж)производить защиту подземных коммуникаций от коррозии без учета проходящих подземных кабельных линий связи. 2. Юридическим и физическим лицам запрещается всякого рода действия, которые могут нарушить нормальную работу линий связи, в частности: а) производить снос и реконструкцию зданий и мостов, осуществлять переустройство коллекторов, тоннелей метрополитена и железных дорог, где проложены кабели связи, установлены столбы воздушных линий связи и линий радиофикации, размещены технические сооружения радиорелейных станций, кабельные ящики и распределительные коробки, без предварительного выноса заказчиками (застройщиками) линий и сооружений связи, линий и сооружений радиофикации по согласованию с предприятиями, в ведении которых находятся эти линии и сооружения; б)производить засыпку трасс подземных кабельных линий связи, устраивать на этих трассах временные склады, стоки химически активных веществ и свалки промышленных, бытовых и прочих отходов, ломать замерные, сигнальные, предупредительные знаки и телефонные колодцы; в)открывать двери и люки необслуживаемых усилительных и регенерационных пунктов (надземных и подземных) и радиорелейных станций, кабельных колодцев телефонной канализации, распределительных шкафов и кабельных ящиков, а также подключаться к линиям связи (за исключением лиц, обслуживающих эти линии); г) огораживать трассы линий связи, препятствуя свободному доступу к ним технического персонала; д)самовольно подключаться к абонентской телефонной линии и линии радиофикации в целях пользования услугами связи; е)совершать иные действия,

| | | |
|-------------------------------|---|-------------------|
| полное наименование должности |  ДОКУМЕНТ ПОДПИСАН ЭЛЕКТРОННОЙ ПОДПИСЬЮ Сертификат: 009F0BDC181A023B64597F1E2579BEFB50 Владелец: ФЕДЕРАЛЬНАЯ СЛУЖБА ГОСУДАРСТВЕННОЙ РЕГИСТРАЦИИ, КАДАСТРА И КАРТОГРАФИИ Действителен: с 02.08.2024 по 26.10.2025 | инициалы, фамилия |
| | | |
| | | |
| | | |

| | | | |
|---------------------------------------|-----------------------------|---|--------------------------|
| Земельный участок | | | |
| вид объекта недвижимости | | | |
| Лист № 7 раздела 4.1 | Всего листов раздела 4.1: 7 | Всего разделов: 8 | Всего листов выписки: 90 |
| 06.02.2025г. № КУВИ-001/2025-29438537 | | | |
| Кадастровый номер: | | 78:42:0018306:58 | |
| | | которые могут причинить повреждения сооружениям связи и радиофикации (повреждать опоры и арматуры, воздушных линий связи, обрывать провода, набрасывать на них посторонние предметы и др). Виды разрешенного использования объектов недвижимости В пределах охранный зоны разрешается: а) Вспашка на глубину не более 0,3 м; б) посадка растений, сельскохозяйственной продукции, мелких кустарников. В соответствии с п.4,п.18,п.48,п.49 Правила охраны линий и сооружений связи Российской Федерации, утвержденные Постановлением Правительства Российской Федерации N578 от 9 июня 1995 г; Реестровый номер границы: 78:42-6.1640; Вид объекта реестра границ: Зона с особыми условиями использования территории; Вид зоны по документу: Охранная зона объекта: "Кабельная линия связи на участке УС Колпинского ЛПУ МГ ООО «Газпром трансгаз Санкт-Петербург» – УС ООО «Газпром телеком» г. Санкт-Петербург, ул. Броневая, д. 4" в границах г. Санкт-Петербурга; Тип зоны: Охранная зона линий и сооружений связи и линий и сооружений радиофикации | |
| | Весь | вид ограничения (обременения): ограничения прав на земельный участок, предусмотренные статьей 56 Земельного кодекса Российской Федерации; Срок действия: не установлен; реквизиты документа-основания: распоряжение от 13.12.2024 № АБ-1323-р выдан: РОСЖЕЛДОР; Содержание ограничения (обременения): принято решение об изъятии части земельного участка, площадью 12646 кв.м. для нужд Российской Федерации | |



ДОКУМЕНТ ПОДПИСАН
ЭЛЕКТРОННОЙ ПОДПИСЬЮ

Сертификат: 009F0BDC181A023B64597F1E2579BEFB50

Владелец: ФЕДЕРАЛЬНАЯ СЛУЖБА ГОСУДАРСТВЕННОЙ
РЕГИСТРАЦИИ, КАДАСТРА И КАРТОГРАФИИ
Действителен: с 02.08.2024 по 26.10.2025

полное наименование должности

инициалы, фамилия


Выписка из Единого государственного реестра недвижимости об объекте недвижимости
Сведения о частях земельного участка

| | | | |
|---------------------------------------|------------------------------|-------------------|--------------------------|
| Земельный участок | | | |
| вид объекта недвижимости | | | |
| Лист № 1 раздела 4.2 | Всего листов раздела 4.2: 22 | Всего разделов: 8 | Всего листов выписки: 90 |
| 06.02.2025г. № КУВИ-001/2025-29438537 | | | |
| Кадастровый номер: | | 78:42:0018306:58 | |

| | | | | |
|---|---------------|-----------|-----------------------------------|---|
| Сведения о характерных точках границы части (частей) земельного участка | | | | |
| Учетный номер части: 78:42:0018306:58/1 | | | | |
| Система координат СК-1964 | | | | |
| Номер точки | Координаты, м | | Описание закрепления на местности | Средняя квадратичная погрешность определения координат характерных точек границ земельного участка, м |
| | X | Y | | |
| 1 | 2 | 3 | 4 | 5 |
| 1 | 72279.54 | 125023.67 | - | - |
| 2 | 72279.47 | 125023.25 | - | - |
| 3 | 72279.28 | 125022.88 | - | - |
| 4 | 72278.98 | 125022.59 | - | - |
| 5 | 72278.61 | 125022.4 | - | - |
| 6 | 72278.2 | 125022.33 | - | - |
| 7 | 72277.79 | 125022.4 | - | - |
| 8 | 72277.42 | 125022.59 | - | - |
| 9 | 72277.12 | 125022.88 | - | - |
| 10 | 72276.93 | 125023.25 | - | - |
| 11 | 72276.87 | 125023.67 | - | - |
| 12 | 72276.93 | 125024.08 | - | - |
| 13 | 72277.12 | 125024.45 | - | - |
| 14 | 72277.42 | 125024.74 | - | - |
| 15 | 72277.79 | 125024.93 | - | - |
| 16 | 72278.2 | 125025 | - | - |
| 17 | 72278.61 | 125024.93 | - | - |
| 18 | 72278.98 | 125024.74 | - | - |
| 19 | 72279.28 | 125024.45 | - | - |
| 20 | 72279.47 | 125024.08 | - | - |
| 1 | 72279.54 | 125023.67 | - | - |

| | | | |
|-------------------------------|--|--|-------------------|
| полное наименование должности | | <div><div>ДОКУМЕНТ ПОДПИСАН ЭЛЕКТРОННОЙ ПОДПИСЬЮ</div><div>Сертификат: 009F0BDC181A023B64597F1E2579BEFB50</div><div>Владелец: ФЕДЕРАЛЬНАЯ СЛУЖБА ГОСУДАРСТВЕННОЙ РЕГИСТРАЦИИ, КАДАСТРА И КАРТОГРАФИИ</div><div>Действителен: с 02.08.2024 по 26.10.2025</div></div> | инициалы, фамилия |
| | | | |
| | | | |
| | | | |

| | | | | |
|---------------------------------------|----------|------------------------------|------------------|-------------------|
| Земельный участок | | | | |
| вид объекта недвижимости | | | | |
| Лист № 2 раздела 4.2 | | Всего листов раздела 4.2: 22 | | Всего разделов: 8 |
| Всего листов выписки: 90 | | | | |
| 06.02.2025г. № КУВИ-001/2025-29438537 | | | | |
| Кадастровый номер: | | | 78:42:0018306:58 | |
| 1 | 2 | 3 | 4 | 5 |
| 1 | 72268.48 | 124964.88 | - | - |
| 2 | 72295.63 | 125008.99 | - | - |
| 3 | 72312.91 | 125036.14 | - | - |
| 4 | 72285 | 125063.04 | - | - |
| 5 | 72263.5 | 125029.28 | - | - |
| 6 | 72263.35 | 125029.04 | - | - |
| 7 | 72228.15 | 124971.84 | - | - |
| 1 | 72268.48 | 124964.88 | - | - |

| | | |
|-------------------------------|---|-------------------|
| |  ДОКУМЕНТ ПОДПИСАН ЭЛЕКТРОННОЙ ПОДПИСЬЮ Сертификат: 009F0BDC181A023B64597F1E2579BEFB50 Владелец: ФЕДЕРАЛЬНАЯ СЛУЖБА ГОСУДАРСТВЕННОЙ РЕГИСТРАЦИИ, КАДАСТРА И КАРТОГРАФИИ Действителен: с 02.08.2024 по 26.10.2025 | |
| | | |
| полное наименование должности | | инициалы, фамилия |

| | | | |
|--------------------------|------------------------------|-------------------|--------------------------|
| Земельный участок | | | |
| вид объекта недвижимости | | | |
| Лист № 3 раздела 4.2 | Всего листов раздела 4.2: 22 | Всего разделов: 8 | Всего листов выписки: 90 |

06.02.2025г. № КУВИ-001/2025-29438537

Кадастровый номер:

78:42:0018306:58

| Сведения о характерных точках границы части (частей) земельного участка | | | | |
|---|---------------|-----------|-----------------------------------|---|
| Учетный номер части: 78:42:0018306:58/2 | | | | |
| Система координат СК-1964 | | | | |
| Номер точки | Координаты, м | | Описание закрепления на местности | Средняя квадратичная погрешность определения координат характерных точек границ земельного участка, м |
| | X | Y | | |
| 1 | 2 | 3 | 4 | 5 |
| 1 | 71503.72 | 125323.16 | - | - |
| 2 | 71499.02 | 125319.3 | - | - |
| 3 | 71490.18 | 125310.29 | - | - |
| 4 | 71455.08 | 125260.93 | - | - |
| 5 | 71563.75 | 125172.68 | - | - |
| 6 | 71563.77 | 125172.67 | - | - |
| 7 | 71563.79 | 125172.65 | - | - |
| 8 | 71563.81 | 125172.63 | - | - |
| 9 | 71668.53 | 125088.11 | - | - |
| 10 | 71668.63 | 125088.04 | - | - |
| 11 | 71668.73 | 125087.96 | - | - |
| 12 | 71668.82 | 125087.88 | - | - |
| 13 | 71672.93 | 125084.66 | - | - |
| 14 | 71696.84 | 125078.98 | - | - |
| 15 | 71793.37 | 125056.05 | - | - |
| 16 | 71853.28 | 125043.31 | - | - |
| 17 | 71716.48 | 125150.4 | - | - |
| 1 | 71503.72 | 125323.16 | - | - |



ДОКУМЕНТ ПОДПИСАН
ЭЛЕКТРОННОЙ ПОДПИСЬЮ

Сертификат: 009F0BDC181A023B64597F1E2579BEFB50

Владелец: ФЕДЕРАЛЬНАЯ СЛУЖБА ГОСУДАРСТВЕННОЙ

РЕГИСТРАЦИИ, КАДАСТРА И КАРТОГРАФИИ

Действителен: с 02.08.2024 по 26.10.2025

полное наименование должности

инициалы, фамилия

| | | | |
|--------------------------|------------------------------|-------------------|--------------------------|
| Земельный участок | | | |
| вид объекта недвижимости | | | |
| Лист № 4 раздела 4.2 | Всего листов раздела 4.2: 22 | Всего разделов: 8 | Всего листов выписки: 90 |

06.02.2025г. № КУВИ-001/2025-29438537

Кадастровый номер: 78:42:0018306:58

| Сведения о характерных точках границы части (частей) земельного участка | | | | |
|---|---------------|-----------|-----------------------------------|---|
| Учетный номер части: 78:42:0018306:58/3 | | | | |
| Система координат СК-1964 | | | | |
| Номер точки | Координаты, м | | Описание закрепления на местности | Средняя квадратичная погрешность определения координат характерных точек границ земельного участка, м |
| | X | Y | | |
| 1 | 2 | 3 | 4 | 5 |
| 1 | 71473.05 | 125280.39 | - | - |
| 2 | 71480.66 | 125285.01 | - | - |
| 3 | 71488.35 | 125289.5 | - | - |
| 4 | 71496.12 | 125293.86 | - | - |
| 5 | 71503.97 | 125298.07 | - | - |
| 6 | 71511.89 | 125302.15 | - | - |
| 7 | 71519.88 | 125306.1 | - | - |
| 8 | 71527.93 | 125309.9 | - | - |
| 9 | 71536.06 | 125313.55 | - | - |
| 10 | 71544.24 | 125317.07 | - | - |
| 11 | 71552.49 | 125320.44 | - | - |
| 12 | 71560.79 | 125323.67 | - | - |
| 13 | 71569.15 | 125326.75 | - | - |
| 14 | 71577.56 | 125329.68 | - | - |
| 15 | 71586.02 | 125332.47 | - | - |
| 16 | 71594.53 | 125335.11 | - | - |
| 17 | 71603.08 | 125337.6 | - | - |
| 18 | 71611.68 | 125339.93 | - | - |
| 19 | 71620.31 | 125342.12 | - | - |
| 20 | 71628.98 | 125344.16 | - | - |
| 21 | 71637.69 | 125346.04 | - | - |
| 22 | 71646.43 | 125347.77 | - | - |
| 23 | 71655.2 | 125349.35 | - | - |
| 24 | 71663.99 | 125350.77 | - | - |



ДОКУМЕНТ ПОДПИСАН
ЭЛЕКТРОННОЙ ПОДПИСЬЮ

Сертификат: 009F0BDC181A023B64597F1E2579BEFB50

Владелец: ФЕДЕРАЛЬНАЯ СЛУЖБА ГОСУДАРСТВЕННОЙ

РЕГИСТРАЦИИ, КАДАСТРА И КАРТОГРАФИИ

Действителен: с 02.08.2024 по 26.10.2025

полное наименование должности

инициалы, фамилия

| | | | |
|--------------------------|--|--|--|
| Земельный участок | | | |
| вид объекта недвижимости | | | |

| | | | |
|----------------------|------------------------------|-------------------|--------------------------|
| Лист № 5 раздела 4.2 | Всего листов раздела 4.2: 22 | Всего разделов: 8 | Всего листов выписки: 90 |
|----------------------|------------------------------|-------------------|--------------------------|

06.02.2025г. № КУВИ-001/2025-29438537

Кадастровый номер: 78:42:0018306:58

| 1 | 2 | 3 | 4 | 5 |
|----|----------|-----------|---|---|
| 25 | 71672.81 | 125352.04 | - | - |
| 26 | 71681.65 | 125353.15 | - | - |
| 27 | 71690.5 | 125354.11 | - | - |
| 28 | 71699.37 | 125354.92 | - | - |
| 29 | 71708.26 | 125355.57 | - | - |
| 30 | 71717.15 | 125356.06 | - | - |
| 31 | 71726.06 | 125356.4 | - | - |
| 32 | 71746.86 | 125356.55 | - | - |
| 33 | 71594.74 | 125358.05 | - | - |
| 34 | 71589.74 | 125357.69 | - | - |
| 35 | 71584.76 | 125357.17 | - | - |
| 36 | 71579.8 | 125356.5 | - | - |
| 37 | 71574.86 | 125355.68 | - | - |
| 38 | 71569.95 | 125354.7 | - | - |
| 39 | 71565.07 | 125353.56 | - | - |
| 40 | 71560.23 | 125352.28 | - | - |
| 41 | 71555.44 | 125350.84 | - | - |
| 42 | 71550.69 | 125349.26 | - | - |
| 43 | 71545.99 | 125347.53 | - | - |
| 44 | 71541.35 | 125345.65 | - | - |
| 45 | 71536.77 | 125343.62 | - | - |
| 46 | 71532.26 | 125341.46 | - | - |
| 47 | 71527.81 | 125339.15 | - | - |
| 48 | 71523.44 | 125336.71 | - | - |
| 49 | 71519.15 | 125334.13 | - | - |
| 50 | 71514.94 | 125331.42 | - | - |
| 51 | 71510.82 | 125328.58 | - | - |
| 52 | 71506.79 | 125325.61 | - | - |
| 53 | 71502.85 | 125322.51 | - | - |



ДОКУМЕНТ ПОДПИСАН
ЭЛЕКТРОННОЙ ПОДПИСЬЮ

Сертификат: 009F0BDC181A023B64597F1E2579BEFB50

Владелец: ФЕДЕРАЛЬНАЯ СЛУЖБА ГОСУДАРСТВЕННОЙ

РЕГИСТРАЦИИ, КАДАСТРА И КАРТОГРАФИИ

Действителен: с 02.08.2024 по 26.10.2025

полное наименование должности

инициалы, фамилия

| | | | | | |
|---------------------------------------|----------|------------------------------|------------------|-------------------|--------------------------|
| Земельный участок | | | | | |
| вид объекта недвижимости | | | | | |
| Лист № 6 раздела 4.2 | | Всего листов раздела 4.2: 22 | | Всего разделов: 8 | Всего листов выписки: 90 |
| 06.02.2025г. № КУВИ-001/2025-29438537 | | | | | |
| Кадастровый номер: | | | 78:42:0018306:58 | | |
| 1 | 2 | 3 | 4 | 5 | |
| 54 | 71499.02 | 125319.3 | - | - | |
| 55 | 71490.18 | 125310.29 | - | - | |
| 56 | 71380.73 | 125156.37 | - | - | |
| 1 | 71473.05 | 125280.39 | - | - | |

| | | |
|-------------------------------|--|-------------------|
| полное наименование должности | <div><p>ДОКУМЕНТ ПОДПИСАН ЭЛЕКТРОННОЙ ПОДПИСЬЮ</p><p>Сертификат: 009F0BDC181A023B64597F1E2579BEFB50 Владелец: ФЕДЕРАЛЬНАЯ СЛУЖБА ГОСУДАРСТВЕННОЙ РЕГИСТРАЦИИ, КАДАСТРА И КАРТОГРАФИИ Действителен: с 02.08.2024 по 26.10.2025</p></div> | инициалы, фамилия |
| | | |
| | | |

| | | | |
|--------------------------|------------------------------|-------------------|--------------------------|
| Земельный участок | | | |
| вид объекта недвижимости | | | |
| Лист № 7 раздела 4.2 | Всего листов раздела 4.2: 22 | Всего разделов: 8 | Всего листов выписки: 90 |

06.02.2025г. № КУВИ-001/2025-29438537

Кадастровый номер: 78:42:0018306:58

| Сведения о характерных точках границы части (частей) земельного участка | | | | |
|---|---------------|-----------|-----------------------------------|---|
| Учетный номер части: 78:42:0018306:58/4 | | | | |
| Система координат СК-1964 | | | | |
| Номер точки | Координаты, м | | Описание закрепления на местности | Средняя квадратичная погрешность определения координат характерных точек границ земельного участка, м |
| | X | Y | | |
| 1 | 2 | 3 | 4 | 5 |
| 1 | 72277.98 | 125069.81 | - | - |
| 2 | 72183.14 | 125161.22 | - | - |
| 3 | 72162.94 | 125180.69 | - | - |
| 4 | 72078.63 | 125256.57 | - | - |
| 5 | 72019.84 | 125311.18 | - | - |
| 6 | 72002.12 | 125327.95 | - | - |
| 7 | 71997.99 | 125330.62 | - | - |
| 8 | 71993.79 | 125333.16 | - | - |
| 9 | 71989.51 | 125335.58 | - | - |
| 10 | 71985.16 | 125337.86 | - | - |
| 11 | 71980.74 | 125340 | - | - |
| 12 | 71976.26 | 125342.01 | - | - |
| 13 | 71971.72 | 125343.88 | - | - |
| 14 | 71967.12 | 125345.61 | - | - |
| 15 | 71962.47 | 125347.2 | - | - |
| 16 | 71957.77 | 125348.65 | - | - |
| 17 | 71953.04 | 125349.94 | - | - |
| 18 | 71948.26 | 125351.1 | - | - |
| 19 | 71943.45 | 125352.1 | - | - |
| 20 | 71938.61 | 125352.96 | - | - |
| 21 | 71933.75 | 125353.67 | - | - |
| 22 | 71928.87 | 125354.22 | - | - |
| 23 | 71923.98 | 125354.63 | - | - |
| 24 | 71919.07 | 125354.89 | - | - |



ДОКУМЕНТ ПОДПИСАН
ЭЛЕКТРОННОЙ ПОДПИСЬЮ

Сертификат: 009F0BDC181A023B64597F1E2579BEFB50

Владелец: ФЕДЕРАЛЬНАЯ СЛУЖБА ГОСУДАРСТВЕННОЙ

РЕГИСТРАЦИИ, КАДАСТРА И КАРТОГРАФИИ

Действителен: с 02.08.2024 по 26.10.2025

полное наименование должности

инициалы, фамилия

| | | | |
|--------------------------|--|--|--|
| Земельный участок | | | |
| вид объекта недвижимости | | | |

| | | | |
|----------------------|------------------------------|-------------------|--------------------------|
| Лист № 8 раздела 4.2 | Всего листов раздела 4.2: 22 | Всего разделов: 8 | Всего листов выписки: 90 |
|----------------------|------------------------------|-------------------|--------------------------|

06.02.2025г. № КУВИ-001/2025-29438537

Кадастровый номер: 78:42:0018306:58

| 1 | 2 | 3 | 4 | 5 |
|----|----------|-----------|---|---|
| 25 | 71914.16 | 125354.99 | - | - |
| 26 | 71909.25 | 125354.95 | - | - |
| 27 | 71749.27 | 125356.53 | - | - |
| 28 | 71770.58 | 125355.75 | - | - |
| 29 | 71779.35 | 125355.16 | - | - |
| 30 | 71788.11 | 125354.41 | - | - |
| 31 | 71796.85 | 125353.52 | - | - |
| 32 | 71805.58 | 125352.48 | - | - |
| 33 | 71814.29 | 125351.29 | - | - |
| 34 | 71822.98 | 125349.94 | - | - |
| 35 | 71831.64 | 125348.45 | - | - |
| 36 | 71840.28 | 125346.81 | - | - |
| 37 | 71848.88 | 125345.01 | - | - |
| 38 | 71857.46 | 125343.07 | - | - |
| 39 | 71866 | 125340.98 | - | - |
| 40 | 71874.5 | 125338.75 | - | - |
| 41 | 71882.96 | 125336.37 | - | - |
| 42 | 71891.38 | 125333.84 | - | - |
| 43 | 71899.75 | 125331.17 | - | - |
| 44 | 71908.08 | 125328.35 | - | - |
| 45 | 71916.36 | 125325.39 | - | - |
| 46 | 71924.58 | 125322.28 | - | - |
| 47 | 71932.75 | 125319.04 | - | - |
| 48 | 71940.87 | 125315.65 | - | - |
| 49 | 71948.92 | 125312.13 | - | - |
| 50 | 71956.91 | 125308.46 | - | - |
| 51 | 71964.84 | 125304.66 | - | - |
| 52 | 71972.69 | 125300.72 | - | - |
| 53 | 71980.49 | 125296.65 | - | - |



ДОКУМЕНТ ПОДПИСАН
ЭЛЕКТРОННОЙ ПОДПИСЬЮ

Сертификат: 009F0BDC181A023B64597F1E2579BEFB50

Владелец: ФЕДЕРАЛЬНАЯ СЛУЖБА ГОСУДАРСТВЕННОЙ


РЕГИСТРАЦИИ, КАДАСТРА И КАРТОГРАФИИ

Действителен: с 02.08.2024 по 26.10.2025


полное наименование должности

инициалы, фамилия


| Земельный участок | | | | |
|---------------------------------------|----------|------------------------------|------------------|-------------------|
| вид объекта недвижимости | | | | |
| Лист № 9 раздела 4.2 | | Всего листов раздела 4.2: 22 | | Всего разделов: 8 |
| Всего листов выписки: 90 | | | | |
| 06.02.2025г. № КУВИ-001/2025-29438537 | | | | |
| Кадастровый номер: | | | 78:42:0018306:58 | |
| 1 | 2 | 3 | 4 | 5 |
| 54 | 71988.2 | 125292.44 | - | - |
| 55 | 71995.85 | 125288.1 | - | - |
| 56 | 72003.42 | 125283.63 | - | - |
| 57 | 72010.91 | 125279.03 | - | - |
| 58 | 72018.32 | 125274.3 | - | - |
| 59 | 72025.65 | 125269.44 | - | - |
| 60 | 72032.89 | 125264.46 | - | - |
| 61 | 72040.04 | 125259.35 | - | - |
| 62 | 72047.11 | 125254.12 | - | - |
| 63 | 72054.08 | 125248.77 | - | - |
| 64 | 72060.96 | 125243.3 | - | - |
| 65 | 72067.75 | 125237.71 | - | - |
| 66 | 72074.44 | 125232.01 | - | - |
| 67 | 72272.72 | 125064.33 | - | - |
| 1 | 72277.98 | 125069.81 | - | - |

| | | |
|-------------------------------|---|-------------------|
| полное наименование должности |  <p>ДОКУМЕНТ ПОДПИСАН ЭЛЕКТРОННОЙ ПОДПИСЬЮ</p> <p>Сертификат: 009F0BDC181A023B64597F1E2579BEFB50</p> <p>Владелец: ФЕДЕРАЛЬНАЯ СЛУЖБА ГОСУДАРСТВЕННОЙ РЕГИСТРАЦИИ, КАДАСТРА И КАРТОГРАФИИ</p> <p>Действителен: с 02.08.2024 по 26.10.2025</p> | инициалы, фамилия |
| | | |


| | | | | |
|---|---------------|------------------------------|-----------------------------------|---|
| Земельный участок | | | | |
| вид объекта недвижимости | | | | |
| Лист № 10 раздела 4.2 | | Всего листов раздела 4.2: 22 | | Всего разделов: 8 |
| Всего листов выписки: 90 | | | | |
| 06.02.2025г. № КУВИ-001/2025-29438537 | | | | |
| Кадастровый номер: | | | 78:42:0018306:58 | |
| Сведения о характерных точках границы части (частей) земельного участка | | | | |
| Учетный номер части: 78:42:0018306:58/5 | | | | |
| Система координат СК-1964 | | | | |
| Номер точки | Координаты, м | | Описание закрепления на местности | Средняя квадратичная погрешность определения координат характерных точек границ земельного участка, м |
| | X | Y | | |
| 1 | 2 | 3 | 4 | 5 |
| 1 | 71702.77 | 125077.57 | - | - |
| 2 | 71713.16 | 125136.7 | - | - |
| 3 | 71875.98 | 125309.98 | - | - |
| 4 | 71896.79 | 125332.13 | - | - |
| 5 | 71888.26 | 125334.76 | - | - |
| 6 | 71879.7 | 125337.3 | - | - |
| 7 | 71864.39 | 125321 | - | - |
| 8 | 71698.23 | 125144.18 | - | - |
| 9 | 71687.17 | 125081.28 | - | - |
| 10 | 71696.84 | 125078.98 | - | - |
| 1 | 71702.77 | 125077.57 | - | - |

| | | |
|-------------------------------|---|-------------------|
| полное наименование должности |  ДОКУМЕНТ ПОДПИСАН ЭЛЕКТРОННОЙ ПОДПИСЬЮ Сертификат: 009F0BDC181A023B64597F1E2579BEFB50 Владелец: ФЕДЕРАЛЬНАЯ СЛУЖБА ГОСУДАРСТВЕННОЙ РЕГИСТРАЦИИ, КАДАСТРА И КАРТОГРАФИИ Действителен: с 02.08.2024 по 26.10.2025 | инициалы, фамилия |
| | | |
| | | |

| Земельный участок | | | | |
|---|------------------------------|-------------------|-----------------------------------|---|
| вид объекта недвижимости | | | | |
| Лист № 11 раздела 4.2 | Всего листов раздела 4.2: 22 | Всего разделов: 8 | Всего листов выписки: 90 | |
| 06.02.2025г. № КУВИ-001/2025-29438537 | | | | |
| Кадастровый номер: | | 78:42:0018306:58 | | |
| Сведения о характерных точках границы части (частей) земельного участка | | | | |
| Учетный номер части: 78:42:0018306:58/6 | | | | |
| Система координат СК-1964 | | | | |
| Номер точки | Координаты, м | | Описание закрепления на местности | Средняя квадратичная погрешность определения координат характерных точек границ земельного участка, м |
| | X | Y | | |
| 1 | 2 | 3 | 4 | 5 |
| 1 | 72187.48 | 125139.05 | - | - |
| 2 | 72181.59 | 125142.93 | - | - |
| 3 | 72181.35 | 125135.36 | - | - |
| 1 | 72187.48 | 125139.05 | - | - |

| | | |
|-------------------------------|---|-------------------|
| |  <p>ДОКУМЕНТ ПОДПИСАН ЭЛЕКТРОННОЙ ПОДПИСЬЮ</p> | |
| полное наименование должности | <p>Сертификат: 009F0BDC181A023B64597F1E2579BEFB50</p> <p>Владелец: ФЕДЕРАЛЬНАЯ СЛУЖБА ГОСУДАРСТВЕННОЙ РЕГИСТРАЦИИ, КАДАСТРА И КАРТОГРАФИИ</p> <p>Действителен: с 02.08.2024 по 26.10.2025</p> | инициалы, фамилия |

| | | | | | | | |
|---|---------------|------------------------------|-----------------------------------|---|--|--------------------------|--|
| Земельный участок | | | | | | | |
| вид объекта недвижимости | | | | | | | |
| Лист № 12 раздела 4.2 | | Всего листов раздела 4.2: 22 | | Всего разделов: 8 | | Всего листов выписки: 90 | |
| 06.02.2025г. № КУВИ-001/2025-29438537 | | | | | | | |
| Кадастровый номер: | | | 78:42:0018306:58 | | | | |
| Сведения о характерных точках границы части (частей) земельного участка | | | | | | | |
| Учетный номер части: 78:42:0018306:58/7 | | | | | | | |
| Система координат СК-1964 | | | | | | | |
| Номер точки | Координаты, м | | Описание закрепления на местности | Средняя квадратичная погрешность определения координат характерных точек границ земельного участка, м | | | |
| | X | Y | | | | | |
| 1 | 2 | 3 | 4 | 5 | | | |
| 1 | 72186.01 | 125137.46 | - | 0.01 | | | |
| 2 | 72182.01 | 125137.46 | - | 0.01 | | | |
| 3 | 72182.01 | 125141.46 | - | 0.01 | | | |
| 4 | 72186.01 | 125141.46 | - | 0.01 | | | |
| 1 | 72186.01 | 125137.46 | - | 0.01 | | | |

| | | |
|-------------------------------|--|-------------------|
| полное наименование должности | <div><div>ДОКУМЕНТ ПОДПИСАН ЭЛЕКТРОННОЙ ПОДПИСЬЮ</div><div>Сертификат: 009F0BDC181A023B64597F1E2579BEFB50 Владелец: ФЕДЕРАЛЬНАЯ СЛУЖБА ГОСУДАРСТВЕННОЙ РЕГИСТРАЦИИ, КАДАСТРА И КАРТОГРАФИИ Действителен: с 02.08.2024 по 26.10.2025</div></div> | инициалы, фамилия |
| | | |
| | | |

| | | | |
|--------------------------|--|--|--|
| Земельный участок | | | |
| вид объекта недвижимости | | | |

| | | | |
|-----------------------|------------------------------|-------------------|--------------------------|
| Лист № 13 раздела 4.2 | Всего листов раздела 4.2: 22 | Всего разделов: 8 | Всего листов выписки: 90 |
|-----------------------|------------------------------|-------------------|--------------------------|

06.02.2025г. № КУВИ-001/2025-29438537

Кадастровый номер: 78:42:0018306:58

Сведения о характерных точках границы части (частей) земельного участка

Учетный номер части: 78:42:0018306:58/8

Система координат

| Номер точки | Координаты, м | | Описание закрепления на местности | Средняя квадратичная погрешность определения координат характерных точек границ земельного участка, м |
|-------------|---------------|-----------|-----------------------------------|---|
| | X | Y | | |
| 1 | 2 | 3 | 4 | 5 |
| 1 | 72265.88 | 124965.33 | - | - |
| 2 | 72294.84 | 125013.67 | - | - |
| 3 | 72310.05 | 125038.9 | - | - |
| 4 | 72281.99 | 125065.94 | - | - |
| 5 | 72262.28 | 125033.25 | - | - |
| 6 | 72225.74 | 124972.26 | - | - |
| 1 | 72265.88 | 124965.33 | - | - |
| 1 | 72279.47 | 125023.25 | - | - |
| 2 | 72279.28 | 125022.88 | - | - |
| 3 | 72278.98 | 125022.59 | - | - |
| 4 | 72278.61 | 125022.4 | - | - |
| 5 | 72278.2 | 125022.33 | - | - |
| 6 | 72277.79 | 125022.4 | - | - |
| 7 | 72277.42 | 125022.59 | - | - |
| 8 | 72277.12 | 125022.88 | - | - |
| 9 | 72276.93 | 125023.25 | - | - |
| 10 | 72276.87 | 125023.67 | - | - |
| 11 | 72276.93 | 125024.08 | - | - |
| 12 | 72277.12 | 125024.45 | - | - |
| 13 | 72277.42 | 125024.74 | - | - |
| 14 | 72277.79 | 125024.93 | - | - |
| 15 | 72278.2 | 125025 | - | - |
| 16 | 72278.61 | 125024.93 | - | - |
| 17 | 72278.98 | 125024.74 | - | - |



ДОКУМЕНТ ПОДПИСАН
ЭЛЕКТРОННОЙ ПОДПИСЬЮ

Сертификат: 009F0BDC181A023B64597F1E2579BEFB50

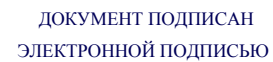
Владелец: ФЕДЕРАЛЬНАЯ СЛУЖБА ГОСУДАРСТВЕННОЙ

РЕГИСТРАЦИИ, КАДАСТРА И КАРТОГРАФИИ

Действителен: с 02.08.2024 по 26.10.2025

полное наименование должности

инициалы, фамилия



инициалы, фамилия

| | | | |
|--------------------------|------------------------------|-------------------|--------------------------|
| Земельный участок | | | |
| вид объекта недвижимости | | | |
| Лист № 15 раздела 4.2 | Всего листов раздела 4.2: 22 | Всего разделов: 8 | Всего листов выписки: 90 |

06.02.2025г. № КУВИ-001/2025-29438537

Кадастровый номер:

78:42:0018306:58

| | | | |
|---|--|--|--|
| Сведения о характерных точках границы части (частей) земельного участка | | | |
| Учетный номер части: 78:42:0018306:58/9 | | | |
| Система координат | | | |

| Номер точки | Координаты, м | | Описание закрепления на местности | Средняя квадратичная погрешность определения координат характерных точек границ земельного участка, м |
|-------------|---------------|-----------|-----------------------------------|---|
| | X | Y | | |
| 1 | 2 | 3 | 4 | 5 |
| 1 | 71696.84 | 125078.98 | - | - |
| 2 | 71793.37 | 125056.05 | - | - |
| 3 | 71807.08 | 125053.14 | - | - |
| 4 | 71757.86 | 125092.8 | - | - |
| 5 | 71733.99 | 125111.79 | - | - |
| 6 | 71723.37 | 125120.28 | - | - |
| 7 | 71711.45 | 125130.12 | - | - |
| 8 | 71700.66 | 125138.88 | - | - |
| 9 | 71694.84 | 125143.5 | - | - |
| 10 | 71607 | 125213.31 | - | - |
| 11 | 71537.09 | 125269.8 | - | - |
| 12 | 71488.83 | 125308.39 | - | - |
| 13 | 71459.82 | 125267.59 | - | - |
| 14 | 71505.77 | 125230.83 | - | - |
| 15 | 71575.74 | 125174.31 | - | - |
| 16 | 71673.98 | 125096.22 | - | - |
| 17 | 71691.86 | 125081.46 | - | - |
| 18 | 71694.17 | 125079.61 | - | - |
| 1 | 71696.84 | 125078.98 | - | - |



ДОКУМЕНТ ПОДПИСАН
ЭЛЕКТРОННОЙ ПОДПИСЬЮ

Сертификат: 009F0BDC181A023B64597F1E2579BEFB50

Владелец: ФЕДЕРАЛЬНАЯ СЛУЖБА ГОСУДАРСТВЕННОЙ
РЕГИСТРАЦИИ, КАДАСТРА И КАРТОГРАФИИ
Действителен: с 02.08.2024 по 26.10.2025

полное наименование должности

инициалы, фамилия

| | | | |
|--------------------------|------------------------------|-------------------|--------------------------|
| Земельный участок | | | |
| вид объекта недвижимости | | | |
| Лист № 16 раздела 4.2 | Всего листов раздела 4.2: 22 | Всего разделов: 8 | Всего листов выписки: 90 |

06.02.2025г. № КУВИ-001/2025-29438537

Кадастровый номер: 78:42:0018306:58

| Сведения о характерных точках границы части (частей) земельного участка | | | | |
|---|---------------|-----------|-----------------------------------|---|
| Учетный номер части: 78:42:0018306:58/10 | | | | |
| Система координат | | | | |
| Номер точки | Координаты, м | | Описание закрепления на местности | Средняя квадратичная погрешность определения координат характерных точек границ земельного участка, м |
| | X | Y | | |
| 1 | 2 | 3 | 4 | 5 |
| 1 | 71705.9 | 125356.95 | - | - |
| 2 | 71594.74 | 125358.05 | - | - |
| 3 | 71589.74 | 125357.69 | - | - |
| 4 | 71584.76 | 125357.17 | - | - |
| 5 | 71579.8 | 125356.5 | - | - |
| 6 | 71574.86 | 125355.68 | - | - |
| 7 | 71569.95 | 125354.7 | - | - |
| 8 | 71565.07 | 125353.56 | - | - |
| 9 | 71560.23 | 125352.28 | - | - |
| 10 | 71555.44 | 125350.84 | - | - |
| 11 | 71550.69 | 125349.26 | - | - |
| 12 | 71545.99 | 125347.53 | - | - |
| 13 | 71541.35 | 125345.65 | - | - |
| 14 | 71536.77 | 125343.62 | - | - |
| 15 | 71532.26 | 125341.46 | - | - |
| 16 | 71527.81 | 125339.15 | - | - |
| 17 | 71523.44 | 125336.71 | - | - |
| 18 | 71519.15 | 125334.13 | - | - |
| 19 | 71514.94 | 125331.42 | - | - |
| 20 | 71510.82 | 125328.58 | - | - |
| 21 | 71506.79 | 125325.61 | - | - |
| 22 | 71502.85 | 125322.51 | - | - |
| 23 | 71499.02 | 125319.3 | - | - |
| 24 | 71490.18 | 125310.29 | - | - |



ДОКУМЕНТ ПОДПИСАН
ЭЛЕКТРОННОЙ ПОДПИСЬЮ

Сертификат: 009F0BDC181A023B64597F1E2579BEFB50

Владелец: ФЕДЕРАЛЬНАЯ СЛУЖБА ГОСУДАРСТВЕННОЙ


РЕГИСТРАЦИИ, КАДАСТРА И КАРТОГРАФИИ

Действителен: с 02.08.2024 по 26.10.2025

полное наименование должности

инициалы, фамилия

| | | | | |
|---------------------------------------|----------|------------------------------|------------------|-------------------|
| Земельный участок | | | | |
| вид объекта недвижимости | | | | |
| Лист № 17 раздела 4.2 | | Всего листов раздела 4.2: 22 | | Всего разделов: 8 |
| Всего листов выписки: 90 | | | | |
| 06.02.2025г. № КУВИ-001/2025-29438537 | | | | |
| Кадастровый номер: | | | 78:42:0018306:58 | |
| 1 | 2 | 3 | 4 | 5 |
| 25 | 71380.73 | 125156.37 | - | - |
| 26 | 71598.83 | 125102.26 | - | - |
| 27 | 71696.84 | 125078.98 | - | - |
| 28 | 71793.37 | 125056.05 | - | - |
| 29 | 71964.32 | 125019.7 | - | - |
| 30 | 72083.7 | 124996.77 | - | - |
| 31 | 72174.44 | 124981.11 | - | - |
| 32 | 72163.39 | 124989.94 | - | - |
| 1 | 71705.9 | 125356.95 | - | - |

| | | |
|-------------------------------|---|-------------------|
| полное наименование должности |  ДОКУМЕНТ ПОДПИСАН ЭЛЕКТРОННОЙ ПОДПИСЬЮ Сертификат: 009F0BDC181A023B64597F1E2579BEFB50 Владелец: ФЕДЕРАЛЬНАЯ СЛУЖБА ГОСУДАРСТВЕННОЙ РЕГИСТРАЦИИ, КАДАСТРА И КАРТОГРАФИИ Действителен: с 02.08.2024 по 26.10.2025 | инициалы, фамилия |
| | | |

| | | | |
|--------------------------|--|--|--|
| Земельный участок | | | |
| вид объекта недвижимости | | | |

| | | | |
|-----------------------|------------------------------|-------------------|--------------------------|
| Лист № 18 раздела 4.2 | Всего листов раздела 4.2: 22 | Всего разделов: 8 | Всего листов выписки: 90 |
|-----------------------|------------------------------|-------------------|--------------------------|

06.02.2025г. № КУВИ-001/2025-29438537

Кадастровый номер: 78:42:0018306:58

Сведения о характерных точках границы части (частей) земельного участка

Учетный номер части: 78:42:0018306:58/11

Система координат

| Номер точки | Координаты, м | | Описание закрепления на местности | Средняя квадратичная погрешность определения координат характерных точек границ земельного участка, м |
|-------------|---------------|-----------|-----------------------------------|---|
| | X | Y | | |
| 1 | 2 | 3 | 4 | 5 |
| 1 | 72310.05 | 125038.9 | - | - |
| 2 | 72281.99 | 125065.94 | - | - |
| 3 | 72262.28 | 125033.25 | - | - |
| 4 | 72225.74 | 124972.26 | - | - |
| 5 | 72265.88 | 124965.33 | - | - |
| 6 | 72294.84 | 125013.67 | - | - |
| 7 | 72310.05 | 125038.9 | - | - |
| 1 | 72279.54 | 125023.67 | - | - |
| 2 | 72279.54 | 125023.59 | - | - |
| 3 | 72279.53 | 125023.5 | - | - |
| 4 | 72279.51 | 125023.42 | - | - |
| 5 | 72279.5 | 125023.34 | - | - |
| 6 | 72279.47 | 125023.26 | - | - |
| 7 | 72279.44 | 125023.18 | - | - |
| 8 | 72279.41 | 125023.11 | - | - |
| 9 | 72279.37 | 125023.03 | - | - |
| 10 | 72279.33 | 125022.96 | - | - |
| 11 | 72279.28 | 125022.89 | - | - |
| 12 | 72279.23 | 125022.82 | - | - |
| 13 | 72279.18 | 125022.76 | - | - |
| 14 | 72279.12 | 125022.7 | - | - |
| 15 | 72279.06 | 125022.65 | - | - |
| 16 | 72278.99 | 125022.6 | - | - |
| 17 | 72278.92 | 125022.55 | - | - |



ДОКУМЕНТ ПОДПИСАН
ЭЛЕКТРОННОЙ ПОДПИСЬЮ

Сертификат: 009F0BDC181A023B64597F1E2579BEFB50

Владелец: ФЕДЕРАЛЬНАЯ СЛУЖБА ГОСУДАРСТВЕННОЙ

РЕГИСТРАЦИИ, КАДАСТРА И КАРТОГРАФИИ

Действителен: с 02.08.2024 по 26.10.2025

полное наименование должности

инициалы, фамилия

| | | | |
|--------------------------|--|--|--|
| Земельный участок | | | |
| вид объекта недвижимости | | | |

| | | | |
|-----------------------|------------------------------|-------------------|--------------------------|
| Лист № 19 раздела 4.2 | Всего листов раздела 4.2: 22 | Всего разделов: 8 | Всего листов выписки: 90 |
|-----------------------|------------------------------|-------------------|--------------------------|

06.02.2025г. № КУВИ-001/2025-29438537

Кадастровый номер: 78:42:0018306:58

| 1 | 2 | 3 | 4 | 5 |
|----|----------|-----------|---|---|
| 18 | 72278.85 | 125022.51 | - | - |
| 19 | 72278.77 | 125022.47 | - | - |
| 20 | 72278.7 | 125022.44 | - | - |
| 21 | 72278.62 | 125022.41 | - | - |
| 22 | 72278.54 | 125022.38 | - | - |
| 23 | 72278.46 | 125022.37 | - | - |
| 24 | 72278.38 | 125022.35 | - | - |
| 25 | 72278.29 | 125022.34 | - | - |
| 26 | 72278.21 | 125022.34 | - | - |
| 27 | 72278.13 | 125022.34 | - | - |
| 28 | 72278.04 | 125022.35 | - | - |
| 29 | 72277.96 | 125022.36 | - | - |
| 30 | 72277.88 | 125022.38 | - | - |
| 31 | 72277.8 | 125022.41 | - | - |
| 32 | 72277.72 | 125022.43 | - | - |
| 33 | 72277.64 | 125022.47 | - | - |
| 34 | 72277.57 | 125022.5 | - | - |
| 35 | 72277.5 | 125022.55 | - | - |
| 36 | 72277.43 | 125022.59 | - | - |
| 37 | 72277.36 | 125022.64 | - | - |
| 38 | 72277.3 | 125022.7 | - | - |
| 39 | 72277.24 | 125022.76 | - | - |
| 40 | 72277.18 | 125022.82 | - | - |
| 41 | 72277.13 | 125022.89 | - | - |
| 42 | 72277.08 | 125022.96 | - | - |
| 43 | 72277.04 | 125023.03 | - | - |
| 44 | 72277 | 125023.1 | - | - |
| 45 | 72276.97 | 125023.18 | - | - |
| 46 | 72276.94 | 125023.26 | - | - |



ДОКУМЕНТ ПОДПИСАН
ЭЛЕКТРОННОЙ ПОДПИСЬЮ

Сертификат: 009F0BDC181A023B64597F1E2579BEFB50

Владелец: ФЕДЕРАЛЬНАЯ СЛУЖБА ГОСУДАРСТВЕННОЙ

РЕГИСТРАЦИИ, КАДАСТРА И КАРТОГРАФИИ

Действителен: с 02.08.2024 по 26.10.2025

полное наименование должности

инициалы, фамилия

| | | | |
|--------------------------|--|--|--|
| Земельный участок | | | |
| вид объекта недвижимости | | | |

| | | | |
|-----------------------|------------------------------|-------------------|--------------------------|
| Лист № 20 раздела 4.2 | Всего листов раздела 4.2: 22 | Всего разделов: 8 | Всего листов выписки: 90 |
|-----------------------|------------------------------|-------------------|--------------------------|

06.02.2025г. № КУВИ-001/2025-29438537

Кадастровый номер: 78:42:0018306:58

| 1 | 2 | 3 | 4 | 5 |
|----|----------|-----------|---|---|
| 47 | 72276.91 | 125023.34 | - | - |
| 48 | 72276.9 | 125023.42 | - | - |
| 49 | 72276.88 | 125023.5 | - | - |
| 50 | 72276.87 | 125023.59 | - | - |
| 51 | 72276.87 | 125023.67 | - | - |
| 52 | 72276.87 | 125023.75 | - | - |
| 53 | 72276.88 | 125023.84 | - | - |
| 54 | 72276.9 | 125023.92 | - | - |
| 55 | 72276.91 | 125024 | - | - |
| 56 | 72276.94 | 125024.08 | - | - |
| 57 | 72276.97 | 125024.16 | - | - |
| 58 | 72277 | 125024.24 | - | - |
| 59 | 72277.04 | 125024.31 | - | - |
| 60 | 72277.08 | 125024.38 | - | - |
| 61 | 72277.13 | 125024.45 | - | - |
| 62 | 72277.18 | 125024.52 | - | - |
| 63 | 72277.24 | 125024.58 | - | - |
| 64 | 72277.3 | 125024.64 | - | - |
| 65 | 72277.36 | 125024.7 | - | - |
| 66 | 72277.43 | 125024.75 | - | - |
| 67 | 72277.5 | 125024.79 | - | - |
| 68 | 72277.57 | 125024.84 | - | - |
| 69 | 72277.64 | 125024.87 | - | - |
| 70 | 72277.72 | 125024.91 | - | - |
| 71 | 72277.8 | 125024.94 | - | - |
| 72 | 72277.88 | 125024.96 | - | - |
| 73 | 72277.96 | 125024.98 | - | - |
| 74 | 72278.04 | 125024.99 | - | - |
| 75 | 72278.13 | 125025 | - | - |



ДОКУМЕНТ ПОДПИСАН
ЭЛЕКТРОННОЙ ПОДПИСЬЮ

Сертификат: 009F0BDC181A023B64597F1E2579BEFB50

Владелец: ФЕДЕРАЛЬНАЯ СЛУЖБА ГОСУДАРСТВЕННОЙ

РЕГИСТРАЦИИ, КАДАСТРА И КАРТОГРАФИИ

Действителен: с 02.08.2024 по 26.10.2025

полное наименование должности

инициалы, фамилия

| Земельный участок | | | | |
|---------------------------------------|----------|------------------------------|------------------|-------------------|
| вид объекта недвижимости | | | | |
| Лист № 21 раздела 4.2 | | Всего листов раздела 4.2: 22 | | Всего разделов: 8 |
| Всего листов выписки: 90 | | | | |
| 06.02.2025г. № КУВИ-001/2025-29438537 | | | | |
| Кадастровый номер: | | | 78:42:0018306:58 | |
| 1 | 2 | 3 | 4 | 5 |
| 76 | 72278.21 | 125025 | - | - |
| 77 | 72278.29 | 125025 | - | - |
| 78 | 72278.38 | 125024.99 | - | - |
| 79 | 72278.46 | 125024.97 | - | - |
| 80 | 72278.54 | 125024.96 | - | - |
| 81 | 72278.62 | 125024.93 | - | - |
| 82 | 72278.7 | 125024.9 | - | - |
| 83 | 72278.77 | 125024.87 | - | - |
| 84 | 72278.85 | 125024.83 | - | - |
| 85 | 72278.92 | 125024.79 | - | - |
| 86 | 72278.99 | 125024.74 | - | - |
| 87 | 72279.06 | 125024.69 | - | - |
| 88 | 72279.12 | 125024.64 | - | - |
| 89 | 72279.18 | 125024.58 | - | - |
| 90 | 72279.23 | 125024.52 | - | - |
| 91 | 72279.28 | 125024.45 | - | - |
| 92 | 72279.33 | 125024.38 | - | - |
| 93 | 72279.37 | 125024.31 | - | - |
| 94 | 72279.41 | 125024.23 | - | - |
| 95 | 72279.44 | 125024.16 | - | - |
| 96 | 72279.47 | 125024.08 | - | - |
| 97 | 72279.5 | 125024 | - | - |
| 98 | 72279.51 | 125023.92 | - | - |
| 99 | 72279.53 | 125023.84 | - | - |
| 100 | 72279.54 | 125023.75 | - | - |
| 101 | 72279.54 | 125023.67 | - | - |



ДОКУМЕНТ ПОДПИСАН
ЭЛЕКТРОННОЙ ПОДПИСЬЮ

Сертификат: 009F0BDC181A023B64597F1E2579BEFB50

Владелец: ФЕДЕРАЛЬНАЯ СЛУЖБА ГОСУДАРСТВЕННОЙ


РЕГИСТРАЦИИ, КАДАСТРА И КАРТОГРАФИИ

Действителен: с 02.08.2024 по 26.10.2025

полное наименование должности

инициалы, фамилия

| | | | | |
|---|---------------|------------------------------|-----------------------------------|---|
| Земельный участок | | | | |
| вид объекта недвижимости | | | | |
| Лист № 22 раздела 4.2 | | Всего листов раздела 4.2: 22 | | Всего разделов: 8 |
| Всего листов выписки: 90 | | | | |
| 06.02.2025г. № КУВИ-001/2025-29438537 | | | | |
| Кадастровый номер: | | 78:42:0018306:58 | | |
| Сведения о характерных точках границы части (частей) земельного участка | | | | |
| Учетный номер части: 78:42:0018306:58/12 | | | | |
| Система координат | | | | |
| Номер точки | Координаты, м | | Описание закрепления на местности | Средняя квадратичная погрешность определения координат характерных точек границ земельного участка, м |
| | X | Y | | |
| 1 | 2 | 3 | 4 | 5 |
| 1 | 71420.17 | 125211.83 | - | - |
| 2 | 71417.84 | 125208.56 | - | - |
| 3 | 71478.88 | 125156.49 | - | - |
| 4 | 71503.27 | 125134.45 | - | - |
| 5 | 71515.65 | 125125.56 | - | - |
| 6 | 71515.1 | 125123.03 | - | - |
| 7 | 71518.98 | 125122.07 | - | - |
| 8 | 71520.13 | 125127.28 | - | - |
| 9 | 71505.79 | 125137.57 | - | - |
| 10 | 71481.53 | 125159.49 | - | - |
| 11 | 71420.17 | 125211.83 | - | - |

| | | |
|-------------------------------|---|-------------------|
| полное наименование должности |  ДОКУМЕНТ ПОДПИСАН ЭЛЕКТРОННОЙ ПОДПИСЬЮ Сертификат: 009F0BDC181A023B64597F1E2579BEFB50 Владелец: ФЕДЕРАЛЬНАЯ СЛУЖБА ГОСУДАРСТВЕННОЙ РЕГИСТРАЦИИ, КАДАСТРА И КАРТОГРАФИИ Действителен: с 02.08.2024 по 26.10.2025 | инициалы, фамилия |
| | | |
| | | |

Филиал публично-правовой компании "Роскадастр" по Санкт-Петербургу

полное наименование органа регистрации прав


Выписка из Единого государственного реестра недвижимости об объекте недвижимости

Сведения о характеристиках объекта недвижимости


На основании запроса от 03.02.2025, поступившего на рассмотрение 03.02.2025, сообщаем, что согласно записям Единого государственного реестра недвижимости:

Раздел 1 Лист 1

| | | | |
|---|---|-------------------|--------------------------|
| Земельный участок | | | |
| вид объекта недвижимости | | | |
| Лист № 1 раздела 1 | Всего листов раздела 1: 4 | Всего разделов: 8 | Всего листов выписки: 66 |
| 06.02.2025г. № КУВИ-001/2025-29438556 | | | |
| Кадастровый номер: | 78:42:0018306:2042 | | |
| Номер кадастрового квартала: | 78:42:0018306 | | |
| Дата присвоения кадастрового номера: | 03.12.2013 | | |
| Ранее присвоенный государственный учетный номер: | данные отсутствуют | | |
| Местоположение: | Санкт-Петербург, посёлок Шушары, территория предприятия "Детскосельское", участок 222, (Центральный) | | |
| Площадь: | 393711 +/- 221 | | |
| Кадастровая стоимость, руб.: | 326777767.73 | | |
| Кадастровые номера расположенных в пределах земельного участка объектов недвижимости: | 0:0:0:3247 | | |
| Кадастровые номера объектов недвижимости, из которых образован объект недвижимости: | 78:42:0018306:51 | | |
| Кадастровые номера образованных объектов недвижимости: | 78:42:0018306:2423 | | |
| Категория земель: | Земли населенных пунктов | | |
| Виды разрешенного использования: | для сельскохозяйственного использования | | |
| Сведения о кадастровом инженере: | Родионов Александр Сергеевич Легкая Ксения Андреевна, № 10040, в А СРО "Кадастровые инженеры", СНИЛС 13979336115, договор на выполнение кадастровых работ от 10.10.2024 № 6674/51, дата завершения кадастровых работ: 17.12.2024 | | |
| Сведения о лесах, водных объектах и об иных природных объектах, расположенных в пределах земельного участка: | данные отсутствуют | | |
| Сведения о том, что земельный участок полностью расположен в границах зоны с особыми условиями использования территории, территории объекта культурного наследия, публичного сервитута: | данные отсутствуют | | |

| | | | |
|-------------------------------|---|---|-------------------|
| полное наименование должности |  | ДОКУМЕНТ ПОДПИСАН ЭЛЕКТРОННОЙ ПОДПИСЬЮ | инициалы, фамилия |
| | Сертификат: 009F0BDC181A023B64597F1E2579BEFB50 | | |
| | Владелец: ФЕДЕРАЛЬНАЯ СЛУЖБА ГОСУДАРСТВЕННОЙ РЕГИСТРАЦИИ, КАДАСТРА И КАРТОГРАФИИ | | |
| | Действителен: с 02.08.2024 по 26.10.2025 | | |

| | | | |
|---|---------------------------|--------------------|--------------------------|
| Земельный участок | | | |
| вид объекта недвижимости | | | |
| Лист № 2 раздела 1 | Всего листов раздела 1: 4 | Всего разделов: 8 | Всего листов выписки: 66 |
| 06.02.2025г. № КУВИ-001/2025-29438556 | | | |
| Кадастровый номер: | | 78:42:0018306:2042 | |
| Сведения о том, что земельный участок расположен в границах особой экономической зоны, территории опережающего развития, зоны территориального развития в Российской Федерации, игровой зоны: | | данные отсутствуют | |
| Сведения о том, что земельный участок расположен в границах особо охраняемой природной территории, Байкальской природной территории и ее экологических зон, лесопарковом зеленом поясе, охотничьего угодья, лесничества: | | данные отсутствуют | |
| Сведения о расположении земельного участка и (или) расположенного на нем объекта недвижимости в границах территории, в отношении которой принято решение о резервировании земель для государственных или муниципальных нужд: | | данные отсутствуют | |
| Сведения о результатах проведения государственного земельного надзора: | | данные отсутствуют | |
| Сведения о расположении земельного участка в границах территории, в отношении которой утвержден проект межевания территории: | | данные отсутствуют | |
| Условный номер земельного участка: | | данные отсутствуют | |
| Сведения о принятии акта и (или) заключении договора, предусматривающих предоставление в соответствии с земельным законодательством исполнительным органом государственным органом власти или органом местного самоуправления, находящегося в государственной или муниципальной собственности земельного участка для строительства наемного дома социального использования или наемного дома коммерческого использования: | | данные отсутствуют | |
| Сведения о том, что земельный участок или земельные участки образованы на основании решения об изъятии земельного участка и (или) расположенного на нем объекта недвижимости для государственных или муниципальных нужд: | | данные отсутствуют | |
| Сведения о том, что земельный участок образован из земель или земельного участка, государственная собственность на которые не разграничена: | | данные отсутствуют | |

| | | | |
|-------------------------------|---|--|-------------------|
| полное наименование должности |  ДОКУМЕНТ ПОДПИСАН ЭЛЕКТРОННОЙ ПОДПИСЬЮ Сертификат: 009F0BDC181A023B64597F1E2579BEFB50 Владелец: ФЕДЕРАЛЬНАЯ СЛУЖБА ГОСУДАРСТВЕННОЙ РЕГИСТРАЦИИ, КАДАСТРА И КАРТОГРАФИИ Действителен: с 02.08.2024 по 26.10.2025 | | инициалы, фамилия |
| | | | |
| | | | |
| | | | |

| | | | |
|---|---------------------------|---|--------------------------|
| Земельный участок | | | |
| вид объекта недвижимости | | | |
| Лист № 3 раздела 1 | Всего листов раздела 1: 4 | Всего разделов: 8 | Всего листов выписки: 66 |
| 06.02.2025г. № КУВИ-001/2025-29438556 | | | |
| Кадастровый номер: | | 78:42:0018306:2042 | |
| Сведения о наличии земельного спора о местоположении границ земельных участков: | | данные отсутствуют | |
| Статус записи об объекте недвижимости: | | Сведения об объекте недвижимости имеют статус "актуальные" | |
| Особые отметки: | | Сведения об ограничениях права на объект недвижимости, обременениях данного объекта, не зарегистрированных в реестре прав, ограничений прав и обременений недвижимого имущества: вид ограничения (обременения): прочие ограничения прав и обременения объекта недвижимости; срок действия не установлен. вид ограничения (обременения): прочие ограничения прав и обременения объекта недвижимости; срок действия не установлен. вид ограничения (обременения): прочие ограничения прав и обременения объекта недвижимости; срок действия не установлен. вид ограничения (обременения): прочие ограничения прав и обременения объекта недвижимости; срок действия не установлен. вид ограничения (обременения): прочие ограничения прав и обременения объекта недвижимости; срок действия не установлен. вид ограничения (обременения): прочие ограничения прав и обременения объекта недвижимости; срок действия не установлен. вид ограничения (обременения): ограничения прав на земельный участок, предусмотренные статьей 56 Земельного кодекса Российской Федерации; срок действия: с 13.10.2020; реквизиты документа-основания: решение о согласовании границ охранной зоны объекта электросетевого хозяйства от 17.02.2020 № 06-492/РС-26 выдан: Федеральная служба по экологическому, технологическому и атомному надзору (РОСТЕХНАДЗОР). вид ограничения (обременения): ограничения прав на земельный участок, предусмотренные статьей 56 Земельного кодекса Российской Федерации; срок действия: с 26.05.2021; реквизиты документа-основания: постановление «Правила охраны магистральных газопроводов» от 24.04.1972 № 9 выдан: Госгортехнадзор России. вид ограничения (обременения): ограничения прав на земельный участок, предусмотренные статьей 56 Земельного кодекса Российской Федерации; срок действия: с 17.02.2022; реквизиты документа-основания: решение от 18.08.2021 № А56-42324/2021 выдан: Арбитражный суд города Санкт-Петербурга и Ленинградской области. вид ограничения (обременения): ограничения прав на земельный участок, предусмотренные статьей 56 Земельного кодекса Российской Федерации; срок действия: с 19.05.2023; реквизиты документа-основания: распоряжение от 27.12.2022 № 3151-рз выдан: Комитет имущественных отношений Правительства Санкт-Петербурга. вид ограничения (обременения): ограничения прав на земельный участок, предусмотренные статьей 56 Земельного кодекса Российской Федерации; срок действия: с 01.07.2023; реквизиты документа-основания: постановление Правительства РФ от 09.07.1995 № 578 выдан: Правительство Российской Федерации. вид ограничения (обременения): ограничения прав на земельный участок, предусмотренные статьей 56 Земельного кодекса Российской Федерации; срок | |



ДОКУМЕНТ ПОДПИСАН
ЭЛЕКТРОННОЙ ПОДПИСЬЮ

Сертификат: 009F0BDC181A023B64597F1E2579BEFB50

Владелец: ФЕДЕРАЛЬНАЯ СЛУЖБА ГОСУДАРСТВЕННОЙ


РЕГИСТРАЦИИ, КАДАСТРА И КАРТОГРАФИИ

Действителен: с 02.08.2024 по 26.10.2025

полное наименование должности

инициалы, фамилия

| | | | |
|---------------------------------------|---------------------------|---|--------------------------|
| Земельный участок | | | |
| вид объекта недвижимости | | | |
| Лист № 4 раздела 1 | Всего листов раздела 1: 4 | Всего разделов: 8 | Всего листов выписки: 66 |
| 06.02.2025г. № КУВИ-001/2025-29438556 | | | |
| Кадастровый номер: | | 78:42:0018306:2042 | |
| | | действия: с 23.07.2024; реквизиты документа-основания: решение о согласовании границ охранной зоны от 19.06.2024 № 07-1088/РС-249 выдан: Федеральная служба по экологическому, технологическому и атомному надзору (Ростехнадзор) Северо-Западное управление . вид ограничения (обременения): ограничения прав на земельный участок, предусмотренные статьей 56 Земельного кодекса Российской Федерации; срок действия не установлен; реквизиты документа-основания: распоряжение от 13.12.2024 № АБ-1323-р выдан: РОСЖЕЛДОР. | |
| Получатель выписки: | | Янгирова Лилия Ямилевна | |

| | | |
|-------------------------------|---|-------------------|
| полное наименование должности |  ДОКУМЕНТ ПОДПИСАН ЭЛЕКТРОННОЙ ПОДПИСЬЮ Сертификат: 009F0BDC181A023B64597F1E2579BEFB50 Владелец: ФЕДЕРАЛЬНАЯ СЛУЖБА ГОСУДАРСТВЕННОЙ РЕГИСТРАЦИИ, КАДАСТРА И КАРТОГРАФИИ Действителен: с 02.08.2024 по 26.10.2025 | инициалы, фамилия |
| | | |
| | | |

Выписка из Единого государственного реестра недвижимости об объекте недвижимости
Сведения о зарегистрированных правах

| | | | |
|---------------------------------------|---|---|--|
| Земельный участок | | | |
| вид объекта недвижимости | | | |
| Лист № 1 раздела 2 | | Всего листов раздела 2: 5 | Всего разделов: 8 |
| Всего листов выписки: 66 | | | |
| 06.02.2025г. № КУВИ-001/2025-29438556 | | | |
| Кадастровый номер: | | 78:42:0018306:2042 | |
| 1 | Правообладатель (правообладатели): | 1.1 | Владельцы инвестиционных паев Закрытый паевой инвестиционный комбинированный фонд "Инвест-V" |
| | Сведения о возможности предоставления третьим лицам персональных данных физического лица: | 1.1.1 | данные отсутствуют |
| 2 | Вид, номер, дата и время государственной регистрации права: | 2.1 | Общая долевая собственность 78:42:0018306:2042-78/011/2021-23 30.11.2021 10:11:16 |
| 3 | Сведения об осуществлении государственной регистрации сделки, права без необходимого в силу закона согласия третьего лица, органа: | 3.1 | данные отсутствуют |
| 4 | Ограничение прав и обременение объекта недвижимости: | | |
| | 4.1 вид: | Ипотека в силу закона | |
| | дата государственной регистрации: | 30.11.2021 10:11:16 | |
| | номер государственной регистрации: | 78:42:0018306:2042-78/011/2021-25 | |
| | срок, на который установлены ограничение прав и обременение объекта недвижимости: | Срок действия с 30.11.2021 по 31.01.2032 | |
| | лицо, в пользу которого установлены ограничение прав и обременение объекта недвижимости: | Публичное акционерное общество "Банк "Санкт-Петербург", ИНН: 7831000027 | |
| | сведения о возможности предоставления третьим лицам персональных данных физического лица | данные отсутствуют | |
| | основание государственной регистрации: | Договор купли-продажи земельных участков, выдан 21.10.2021 Договор об ипотеке, № 0155-21-021516-14, выдан 17.12.2021 | |
| | сведения об осуществлении государственной регистрации сделки, права, ограничения права без необходимого в силу закона согласия третьего лица, органа: | данные отсутствуют | |
| | сведения об управляющем залогом и о договоре управления залогом, если такой договор заключен для управления ипотекой: | данные отсутствуют | |



ДОКУМЕНТ ПОДПИСАН
ЭЛЕКТРОННОЙ ПОДПИСЬЮ

Сертификат: 009F0BDC181A023B64597F1E2579BEFB50

Владелец: ФЕДЕРАЛЬНАЯ СЛУЖБА ГОСУДАРСТВЕННОЙ

РЕГИСТРАЦИИ, КАДАСТРА И КАРТОГРАФИИ

Действителен: с 02.08.2024 по 26.10.2025

полное наименование должности

инициалы, фамилия

| | | | |
|--------------------------|---------------------------|-------------------|--------------------------|
| Земельный участок | | | |
| вид объекта недвижимости | | | |
| Лист № 2 раздела 2 | Всего листов раздела 2: 5 | Всего разделов: 8 | Всего листов выписки: 66 |

06.02.2025г. № КУВИ-001/2025-29438556

Кадастровый номер: 78:42:0018306:2042

| | | | |
|-----|---|---|--|
| | | сведения о депозитарии, который осуществляет хранение обездвиженной документарной закладной или электронной закладной: | |
| | | ведения о внесении изменений или дополнений в регистрационную запись об ипотеке: | |
| 4.2 | вид: | Доверительное управление | |
| | дата государственной регистрации: | 30.11.2021 10:11:16 | |
| | номер государственной регистрации: | 78:42:0018306:2042-78/011/2021-24 | |
| | срок, на который установлены ограничение прав и обременение объекта недвижимости: | Срок действия с 30.11.2021 по 01.07.2036 | |
| | лицо, в пользу которого установлены ограничение прав и обременение объекта недвижимости: | Общество с ограниченной ответственностью "Управляющая компания "ФОРТИС-Инвест", ИНН: 7707757447 | |
| | сведения о возможности предоставления третьим лицам персональных данных физического лица | данные отсутствуют | |
| | основание государственной регистрации: | Правила доверительного управления Закрытым паевым инвестиционным комбинированным фондом "Инвест-V", выдан 06.08.2021 Изменения и дополнения в Правила доверительного управления Закрытым паевым инвестиционным комбинированным фондом "Инвест-V", № №1, выдан 23.08.2021 | |
| | сведения об осуществлении государственной регистрации сделки, права, ограничения права без необходимого в силу закона согласия третьего лица, органа: | данные отсутствуют | |
| | сведения об управляющем залогом и о договоре управления залогом, если такой договор заключен для управления ипотекой: | данные отсутствуют | |
| | сведения о депозитарии, который осуществляет хранение обездвиженной документарной закладной или электронной закладной: | | |
| | ведения о внесении изменений или дополнений в регистрационную запись об ипотеке: | | |
| 4 | Ограничение прав и обременение объекта недвижимости: | | |
| 4.1 | вид: | Аренда | |
| | дата государственной регистрации: | 14.04.2022 11:15:58 | |



ДОКУМЕНТ ПОДПИСАН
ЭЛЕКТРОННОЙ ПОДПИСЬЮ

Сертификат: 009F0BDC181A023B64597F1E2579BEFB50

Владелец: ФЕДЕРАЛЬНАЯ СЛУЖБА ГОСУДАРСТВЕННОЙ

РЕГИСТРАЦИИ, КАДАСТРА И КАРТОГРАФИИ

Действителен: с 02.08.2024 по 26.10.2025

полное наименование должности

инициалы, фамилия

| | | | |
|--------------------------|---------------------------|-------------------|--------------------------|
| Земельный участок | | | |
| вид объекта недвижимости | | | |
| Лист № 3 раздела 2 | Всего листов раздела 2: 5 | Всего разделов: 8 | Всего листов выписки: 66 |

06.02.2025г. № КУВИ-001/2025-29438556

Кадастровый номер: 78:42:0018306:2042

| | | |
|-----|---|--|
| | номер государственной регистрации: | 78:42:0018306:2042-78/011/2022-28 |
| | срок, на который установлены ограничение прав и обременение объекта недвижимости: | Срок действия с 14.04.2022 по 31.12.2026 |
| | лицо, в пользу которого установлены ограничение прав и обременение объекта недвижимости: | Ордена Ленина сельскохозяйственный производственный кооператив " Племенной завод по разведению крупного рогатого скота черно-пестрой породы " Детскосельский", ИНН: 7820027796 |
| | сведения о возможности предоставления третьим лицам персональных данных физического лица | данные отсутствуют |
| | основание государственной регистрации: | Договор аренды земельных участков, № 16-2022/А/СПК, выдан 16.02.2022 |
| | сведения об осуществлении государственной регистрации сделки, права, ограничения права без необходимого в силу закона согласия третьего лица, органа: | данные отсутствуют |
| | сведения об управляющем залогом и о договоре управления залогом, если такой договор заключен для управления ипотекой: | данные отсутствуют |
| | сведения о депозитарии, который осуществляет хранение обездвиженной документарной закладной или электронной закладной: | |
| | ведения о внесении изменений или дополнений в регистрационную запись об ипотеке: | |
| 4.2 | вид: | Прочие ограничения прав и обременения объекта недвижимости |
| | дата государственной регистрации: | 07.03.2014 00:00:00 |
| | номер государственной регистрации: | 78-78-06/024/2014-281 |
| | срок, на который установлены ограничение прав и обременение объекта недвижимости: | данные отсутствуют |
| | лицо, в пользу которого установлены ограничение прав и обременение объекта недвижимости: | данные о правообладателе отсутствуют |
| | сведения о возможности предоставления третьим лицам персональных данных физического лица | данные отсутствуют |
| | основание государственной регистрации: | Кадастровый паспорт земельного участка (Выписка из государственного кадастра недвижимости), № 78/201/13-250298, выдан 03.12.2013, филиал федерального государственного бюджетного учреждения "Федеральная кадастровая палата Федеральной службы государственной регистрации, кадастра и картографии" по Санкт-Петербургу |



ДОКУМЕНТ ПОДПИСАН
ЭЛЕКТРОННОЙ ПОДПИСЬЮ

Сертификат: 009F0BDC181A023B64597F1E2579BEFB50

Владелец: ФЕДЕРАЛЬНАЯ СЛУЖБА ГОСУДАРСТВЕННОЙ


РЕГИСТРАЦИИ, КАДАСТРА И КАРТОГРАФИИ

Действителен: с 02.08.2024 по 26.10.2025

полное наименование должности

инициалы, фамилия

| | | | |
|---------------------------------------|--|---------------------|--------------------------|
| Земельный участок | | | |
| вид объекта недвижимости | | | |
| Лист № 4 раздела 2 | Всего листов раздела 2: 5 | Всего разделов: 8 | Всего листов выписки: 66 |
| 06.02.2025г. № КУВИ-001/2025-29438556 | | | |
| Кадастровый номер: | | 78:42:0018306:2042 | |
| | сведения об осуществлении государственной регистрации сделки, права, ограничения права без необходимого в силу закона согласия третьего лица, органа: | данные отсутствуют | |
| | сведения об управляющем залогом и о договоре управления залогом, если такой договор заключен для управления ипотекой: | данные отсутствуют | |
| | сведения о депозитарии, который осуществляет хранение обездвиженной документарной закладной или электронной закладной: | | |
| | ведения о внесении изменений или дополнений в регистрационную запись об ипотеке: | | |
| 5 | Договоры участия в долевом строительстве: | не зарегистрировано | |
| 6 | Заявленные в судебном порядке права требования: | данные отсутствуют | |
| 7 | Сведения о возможности предоставления третьим лицам персональных данных физического лица | данные отсутствуют | |
| 8 | Сведения о возражении в отношении зарегистрированного права: | данные отсутствуют | |
| 9 | Сведения о наличии решения об изъятии объекта недвижимости для государственных и муниципальных нужд: | данные отсутствуют | |
| 10 | Сведения о невозможности государственной регистрации без личного участия правообладателя или его законного представителя: | данные отсутствуют | |
| 11 | Правопритязания и сведения о наличии поступивших, но не рассмотренных заявлений о проведении государственной регистрации права (перехода, прекращения права), ограничения права или обременения объекта недвижимости, сделки в отношении объекта недвижимости: | отсутствуют | |

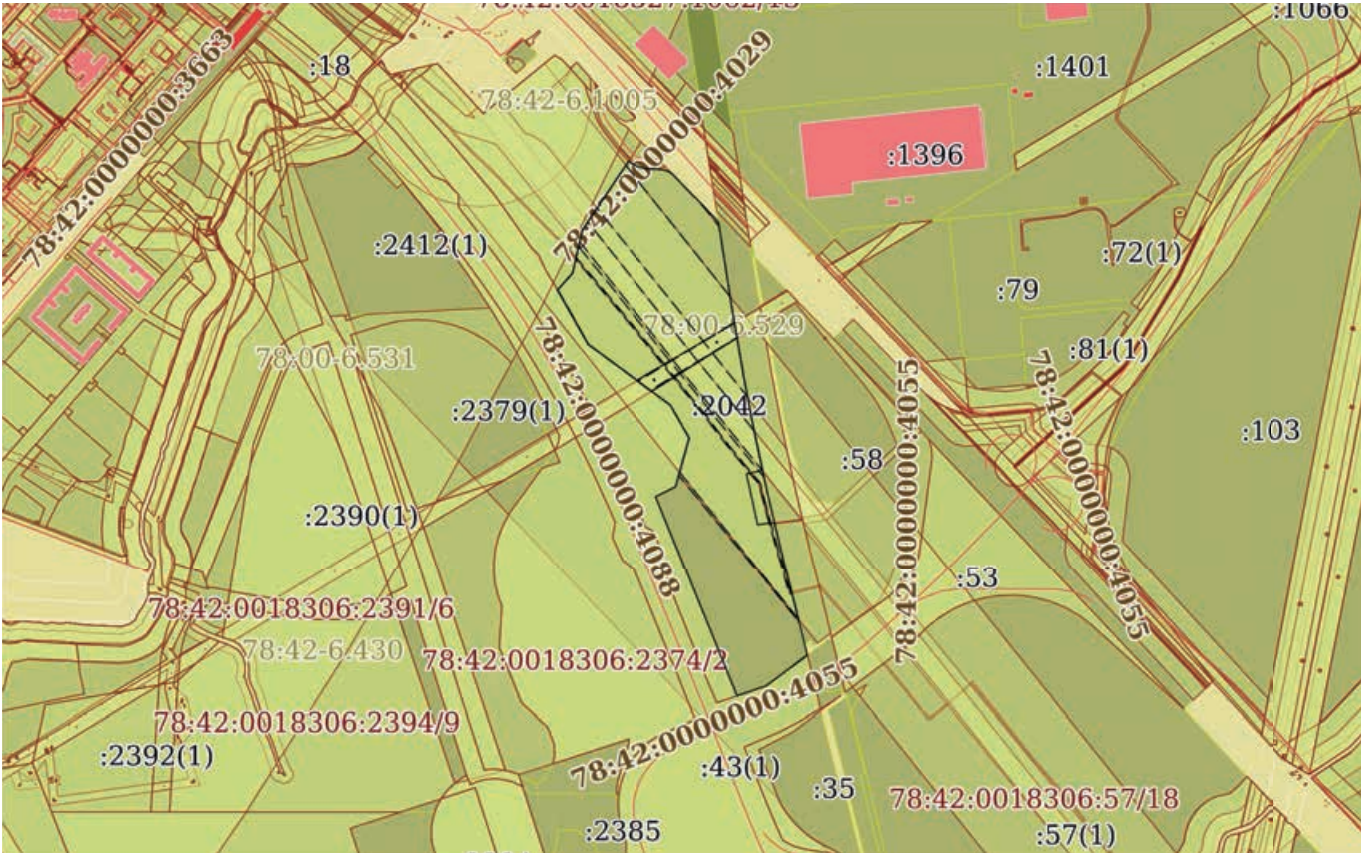
| | | | |
|-------------------------------|---|--|-------------------|
| полное наименование должности |  ДОКУМЕНТ ПОДПИСАН ЭЛЕКТРОННОЙ ПОДПИСЬЮ Сертификат: 009F0BDC181A023B64597F1E2579BEFB50 Владелец: ФЕДЕРАЛЬНАЯ СЛУЖБА ГОСУДАРСТВЕННОЙ РЕГИСТРАЦИИ, КАДАСТРА И КАРТОГРАФИИ Действителен: с 02.08.2024 по 26.10.2025 | | инициалы, фамилия |
| | | | |
| | | | |
| | | | |


| | | | |
|---------------------------------------|--|--------------------|--------------------------|
| Земельный участок | | | |
| вид объекта недвижимости | | | |
| Лист № 5 раздела 2 | Всего листов раздела 2: 5 | Всего разделов: 8 | Всего листов выписки: 66 |
| 06.02.2025г. № КУВИ-001/2025-29438556 | | | |
| Кадастровый номер: | | 78:42:0018306:2042 | |
| 11 | Сведения о невозможности государственной регистрации перехода, прекращения, ограничения права на земельный участок из земель сельскохозяйственного назначения: | данные отсутствуют | |

| | | |
|-------------------------------|---|-------------------|
| |  ДОКУМЕНТ ПОДПИСАН ЭЛЕКТРОННОЙ ПОДПИСЬЮ Сертификат: 009F0BDC181A023B64597F1E2579BEFB50 Владелец: ФЕДЕРАЛЬНАЯ СЛУЖБА ГОСУДАРСТВЕННОЙ РЕГИСТРАЦИИ, КАДАСТРА И КАРТОГРАФИИ Действителен: с 02.08.2024 по 26.10.2025 | |
| | | |
| полное наименование должности | | инициалы, фамилия |

Выписка из Единого государственного реестра недвижимости об объекте недвижимости
Описание местоположения земельного участка

| | | | |
|---------------------------------------|---------------------------|--------------------|--------------------------|
| Земельный участок | | | |
| вид объекта недвижимости | | | |
| Лист № 1 раздела 3 | Всего листов раздела 3: 1 | Всего разделов: 8 | Всего листов выписки: 66 |
| 06.02.2025г. № КУВИ-001/2025-29438556 | | | |
| Кадастровый номер: | | 78:42:0018306:2042 | |

| | | | |
|---|-----------------------|--|--|
| План (чертеж, схема) земельного участка | | | |
|  | | | |
| Масштаб 1:20000 | Условные обозначения: | | |

| | | | |
|---|--|---|--|
|  | | ДОКУМЕНТ ПОДПИСАН ЭЛЕКТРОННОЙ ПОДПИСЬЮ | |
| Сертификат: 009F0BDC181A023B64597F1E2579BEFB50 | | | |
| Владелец: ФЕДЕРАЛЬНАЯ СЛУЖБА ГОСУДАРСТВЕННОЙ РЕГИСТРАЦИИ, КАДАСТРА И КАРТОГРАФИИ | | | |
| Действителен: с 02.08.2024 по 26.10.2025 | | | |
| полное наименование должности | | инициалы, фамилия | |

Выписка из Единого государственного реестра недвижимости об объекте недвижимости
Описание местоположения земельного участка

| | | | |
|---------------------------------------|-----------------------------|--------------------|--------------------------|
| Земельный участок | | | |
| вид объекта недвижимости | | | |
| Лист № 1 раздела 3.1 | Всего листов раздела 3.1: 7 | Всего разделов: 8 | Всего листов выписки: 66 |
| 06.02.2025г. № КУВИ-001/2025-29438556 | | | |
| Кадастровый номер: | | 78:42:0018306:2042 | |

| Описание местоположения границ земельного участка | | | | | | | |
|---|-------------|-----------|-------------------|------------------------------|-----------------------------------|-------------------------------------|---|
| № п/п | Номер точки | | Дирекционный угол | Горизонтальное проложение, м | Описание закрепления на местности | Кадастровые номера смежных участков | Сведения об адресах правообладателей смежных земельных участков |
| | начальн ая | конечн ая | | | | | |
| 1 | 2 | 3 | 4 | 5 | 6 | 7 | 8 |
| 1 | 1.1.1 | 1.1.2 | 136°41.8` | 89.58 | данные отсутствуют | данные отсутствуют | данные отсутствуют |
| 2 | 1.1.2 | 1.1.3 | 171°8.0` | 228.39 | данные отсутствуют | 78:42:0018306:30 | данные отсутствуют |
| 3 | 1.1.3 | 1.1.4 | 170°12.5` | 199.99 | данные отсутствуют | 78:42:0018306:30 | данные отсутствуют |
| 4 | 1.1.4 | 1.1.5 | 169°7.6` | 121.56 | данные отсутствуют | 78:42:0018306:30 | данные отсутствуют |
| 5 | 1.1.5 | 1.1.6 | 168°1.2` | 125.45 | данные отсутствуют | 78:42:0018306:30 | данные отсутствуют |
| 6 | 1.1.6 | 1.1.7 | 257°40.3` | 44.03 | данные отсутствуют | 78:42:0018306:2423 | данные отсутствуют |
| 7 | 1.1.7 | 1.1.8 | 167°40.2` | 139.6 | данные отсутствуют | 78:42:0018306:2423 | данные отсутствуют |
| 8 | 1.1.8 | 1.1.9 | 79°25.3` | 7.52 | данные отсутствуют | 78:42:0018306:2423 | данные отсутствуют |
| 9 | 1.1.9 | 1.1.10 | 82°18.4` | 18.97 | данные отсутствуют | 78:42:0018306:2423 | данные отсутствуют |
| 10 | 1.1.10 | 1.1.11 | 83°45.4` | 18.94 | данные отсутствуют | 78:42:0018306:2423 | данные отсутствуют |
| 11 | 1.1.11 | 1.1.12 | 166°34.9` | 3.15 | данные отсутствуют | 78:42:0018306:30 | данные отсутствуют |
| 12 | 1.1.12 | 1.1.13 | 166°38.2` | 109.42 | данные отсутствуют | 78:42:0018306:2418 | данные отсутствуют |
| 13 | 1.1.13 | 1.1.14 | 166°4.0` | 256.2 | данные отсутствуют | данные отсутствуют | данные отсутствуют |
| 14 | 1.1.14 | 1.1.15 | 233°21.9` | 138.09 | данные отсутствуют | 78:42:0018306:43(1) | данные отсутствуют |
| 15 | 1.1.14 | 1.1.14 | | | данные отсутствуют | 78:42:0018306:2054 | данные отсутствуют |
| 16 | 1.1.15 | 1.1.16 | 251°13.7` | 82.19 | данные отсутствуют | 78:42:0018306:43(1) | данные отсутствуют |
| 17 | 1.1.16 | 1.1.17 | 337°52.2` | 578.77 | данные отсутствуют | 78:42:0018306:48(1) | данные отсутствуют |
| 18 | 1.1.17 | 1.1.18 | 63°31.5` | 59.91 | данные отсутствуют | 78:42:0018306:48(1) | данные отсутствуют |
| 19 | 1.1.18 | 1.1.19 | 15°41.5` | 135.32 | данные отсутствуют | 78:42:0018306:48(1) | данные отсутствуют |
| 20 | 1.1.19 | 1.1.20 | 330°23.8` | 101.58 | данные отсутствуют | 78:42:0018306:48(1) | данные отсутствуют |
| 21 | 1.1.20 | 1.1.21 | 306°17.3` | 275.48 | данные отсутствуют | 78:42:0018306:48(1) | данные отсутствуют |
| 22 | 1.1.21 | 1.1.22 | 330°33.6` | 166.89 | данные отсутствуют | 78:42:0018306:48(1) | данные отсутствуют |

| | | | |
|-------------------------------|---|--|-------------------|
| полное наименование должности |  | ДОКУМЕНТ ПОДПИСАН | инициалы, фамилия |
| | | ЭЛЕКТРОННОЙ ПОДПИСЬЮ | |
| | | Сертификат: 009F0BDC181A023B64597F1E2579BEFB50 | |
| | | Владелец: ФЕДЕРАЛЬНАЯ СЛУЖБА ГОСУДАРСТВЕННОЙ РЕГИСТРАЦИИ, КАДАСТРА И КАРТОГРАФИИ Действителен: с 02.08.2024 по 26.10.2025 | |

| | | | |
|--------------------------|--|--|--|
| Земельный участок | | | |
| вид объекта недвижимости | | | |

| | | | |
|----------------------|-----------------------------|-------------------|--------------------------|
| Лист № 2 раздела 3.1 | Всего листов раздела 3.1: 7 | Всего разделов: 8 | Всего листов выписки: 66 |
|----------------------|-----------------------------|-------------------|--------------------------|

06.02.2025г. № КУВИ-001/2025-29438556

Кадастровый номер: 78:42:0018306:2042

| 1 | 2 | 3 | 4 | 5 | 6 | 7 | 8 |
|----|--------|--------|-----------|--------|--------------------|-----------------------|--------------------|
| 23 | 1.1.22 | 1.1.23 | 41°58.6' | 60.33 | данные отсутствуют | 78:42:0018306:2043(1) | адрес отсутствует |
| 24 | 1.1.23 | 1.1.24 | 12°50.2' | 118.29 | данные отсутствуют | 78:42:0018306:2043(1) | адрес отсутствует |
| 25 | 1.1.24 | 1.1.25 | 33°55.6' | 222.81 | данные отсутствуют | 78:42:0018306:2043(1) | адрес отсутствует |
| 26 | 1.1.25 | 1.1.26 | 128°48.7' | 0.59 | данные отсутствуют | 78:42:0018306:2041(1) | данные отсутствуют |
| 27 | 1.1.25 | 1.1.25 | | | данные отсутствуют | 78:42:0018306:2044(1) | данные отсутствуют |
| 28 | 1.1.26 | 1.1.27 | 127°27.1' | 0.59 | данные отсутствуют | 78:42:0018306:2041(1) | данные отсутствуют |
| 29 | 1.1.27 | 1.1.28 | 128°2.8' | 0.58 | данные отсутствуют | 78:42:0018306:2041(1) | данные отсутствуют |
| 30 | 1.1.28 | 1.1.29 | 127°27.1' | 0.59 | данные отсутствуют | 78:42:0018306:2041(1) | данные отсутствуют |
| 31 | 1.1.29 | 1.1.30 | 127°27.1' | 0.59 | данные отсутствуют | 78:42:0018306:2041(1) | данные отсутствуют |
| 32 | 1.1.30 | 1.1.31 | 126°40.4' | 0.59 | данные отсутствуют | 78:42:0018306:2041(1) | данные отсутствуют |
| 33 | 1.1.31 | 1.1.32 | 126°5.9' | 0.59 | данные отсутствуют | 78:42:0018306:2041(1) | данные отсутствуют |
| 34 | 1.1.32 | 1.1.33 | 126°40.4' | 0.59 | данные отсутствуют | 78:42:0018306:2041(1) | данные отсутствуют |
| 35 | 1.1.33 | 1.1.34 | 126°5.9' | 0.59 | данные отсутствуют | 78:42:0018306:2041(1) | данные отсутствуют |
| 36 | 1.1.34 | 1.1.35 | 125°18.7' | 0.59 | данные отсутствуют | 78:42:0018306:2041(1) | данные отсутствуют |
| 37 | 1.1.35 | 1.1.36 | 124°45.4' | 0.6 | данные отсутствуют | 78:42:0018306:2041(1) | данные отсутствуют |
| 38 | 1.1.36 | 1.1.37 | 125°18.7' | 0.59 | данные отсутствуют | 78:42:0018306:2041(1) | данные отсутствуют |
| 39 | 1.1.37 | 1.1.38 | 124°45.4' | 0.6 | данные отсутствуют | 78:42:0018306:2041(1) | данные отсутствуют |
| 40 | 1.1.38 | 1.1.39 | 124°30.5' | 0.58 | данные отсутствуют | 78:42:0018306:2041(1) | данные отсутствуют |
| 41 | 1.1.39 | 1.1.40 | 123°57.5' | 0.59 | данные отсутствуют | 78:42:0018306:2041(1) | данные отсутствуют |
| 42 | 1.1.40 | 1.1.41 | 123°57.5' | 0.59 | данные отсутствуют | 78:42:0018306:2041(1) | данные отсутствуют |
| 43 | 1.1.41 | 1.1.42 | 122°37.1' | 0.59 | данные отсутствуют | 78:42:0018306:2041(1) | данные отсутствуют |
| 44 | 1.1.42 | 1.1.43 | 123°20.5' | 0.45 | данные отсутствуют | 78:42:0018306:2041(1) | данные отсутствуют |
| 45 | 1.1.43 | 1.1.44 | 122°35.6' | 0.72 | данные отсутствуют | 78:42:0018306:2041(1) | данные отсутствуют |
| 46 | 1.1.44 | 1.1.45 | 122°37.1' | 0.59 | данные отсутствуют | 78:42:0018306:2041(1) | данные отсутствуют |
| 47 | 1.1.45 | 1.1.46 | 121°47.9' | 0.59 | данные отсутствуют | 78:42:0018306:2041(1) | данные отсутствуют |
| 48 | 1.1.46 | 1.1.47 | 121°47.9' | 0.59 | данные отсутствуют | 78:42:0018306:2041(1) | данные отсутствуют |
| 49 | 1.1.47 | 1.1.48 | 120°32.1' | 2.52 | данные отсутствуют | 78:42:0018306:2041(1) | данные отсутствуют |
| 50 | 1.1.48 | 1.1.49 | 118°38.8' | 3.82 | данные отсутствуют | 78:42:0018306:2041(1) | данные отсутствуют |
| 51 | 1.1.49 | 1.1.50 | 116°49.5' | 1.97 | данные отсутствуют | 78:42:0018306:2041(1) | данные отсутствуют |



ДОКУМЕНТ ПОДПИСАН
ЭЛЕКТРОННОЙ ПОДПИСЬЮ

Сертификат: 009F0BDC181A023B64597F1E2579BEFB50

Владелец: ФЕДЕРАЛЬНАЯ СЛУЖБА ГОСУДАРСТВЕННОЙ

РЕГИСТРАЦИИ, КАДАСТРА И КАРТОГРАФИИ

Действителен: с 02.08.2024 по 26.10.2025

полное наименование должности

инициалы, фамилия

| | | | |
|--------------------------|--|--|--|
| Земельный участок | | | |
| вид объекта недвижимости | | | |

| | | | |
|----------------------|-----------------------------|-------------------|--------------------------|
| Лист № 3 раздела 3.1 | Всего листов раздела 3.1: 7 | Всего разделов: 8 | Всего листов выписки: 66 |
|----------------------|-----------------------------|-------------------|--------------------------|

06.02.2025г. № КУВИ-001/2025-29438556

Кадастровый номер: 78:42:0018306:2042

| 1 | 2 | 3 | 4 | 5 | 6 | 7 | 8 |
|----|--------|--------|-----------|------|--------------------|-----------------------|--------------------|
| 52 | 1.1.50 | 1.1.51 | 113°36.2' | 8.74 | данные отсутствуют | 78:42:0018306:2041(1) | данные отсутствуют |
| 53 | 1.1.51 | 1.1.52 | 107°24.1' | 8.76 | данные отсутствуют | 78:42:0018306:2041(1) | данные отсутствуют |
| 54 | 1.1.52 | 1.1.53 | 102°40.7' | 5.42 | данные отсутствуют | 78:42:0018306:2041(1) | данные отсутствуют |
| 55 | 1.1.53 | 1.1.54 | 100°13.3' | 4.34 | данные отсутствуют | 78:42:0018306:2041(1) | данные отсутствуют |
| 56 | 1.1.54 | 1.1.55 | 98°49.2' | 0.59 | данные отсутствуют | 78:42:0018306:2041(1) | данные отсутствуют |
| 57 | 1.1.55 | 1.1.56 | 97°51.2' | 0.59 | данные отсутствуют | 78:42:0018306:2041(1) | данные отсутствуют |
| 58 | 1.1.56 | 1.1.57 | 98°49.2' | 0.59 | данные отсутствуют | 78:42:0018306:2041(1) | данные отсутствуют |
| 59 | 1.1.57 | 1.1.58 | 97°51.2' | 0.59 | данные отсутствуют | 78:42:0018306:2041(1) | данные отсутствуют |
| 60 | 1.1.58 | 1.1.59 | 97°51.2' | 0.59 | данные отсутствуют | 78:42:0018306:2041(1) | данные отсутствуют |
| 61 | 1.1.59 | 1.1.60 | 96°52.9' | 0.58 | данные отсутствуют | 78:42:0018306:2041(1) | данные отсутствуют |
| 62 | 1.1.60 | 1.1.61 | 97°51.2' | 0.59 | данные отсутствуют | 78:42:0018306:2041(1) | данные отсутствуют |
| 63 | 1.1.61 | 1.1.62 | 96°46.0' | 0.59 | данные отсутствуют | 78:42:0018306:2041(1) | данные отсутствуют |
| 64 | 1.1.62 | 1.1.63 | 97°1.0' | 0.65 | данные отсутствуют | 78:42:0018306:2041(1) | данные отсутствуют |
| 65 | 1.1.63 | 1.1.64 | 96°42.6' | 0.51 | данные отсутствуют | 78:42:0018306:2041(1) | данные отсутствуют |
| 66 | 1.1.64 | 1.1.65 | 96°52.9' | 0.58 | данные отсутствуют | 78:42:0018306:2041(1) | данные отсутствуют |
| 67 | 1.1.65 | 1.1.66 | 95°48.4' | 0.59 | данные отсутствуют | 78:42:0018306:2041(1) | данные отсутствуют |
| 68 | 1.1.66 | 1.1.67 | 95°54.4' | 0.58 | данные отсутствуют | 78:42:0018306:2041(1) | данные отсутствуют |
| 69 | 1.1.67 | 1.1.68 | 95°54.4' | 0.58 | данные отсутствуют | 78:42:0018306:2041(1) | данные отсутствуют |
| 70 | 1.1.68 | 1.1.69 | 95°48.4' | 0.59 | данные отсутствуют | 78:42:0018306:2041(1) | данные отсутствуют |
| 71 | 1.1.69 | 1.1.70 | 95°54.4' | 0.58 | данные отсутствуют | 78:42:0018306:2041(1) | данные отсутствуют |
| 72 | 1.1.70 | 1.1.71 | 94°55.6' | 0.58 | данные отсутствуют | 78:42:0018306:2041(1) | данные отсутствуют |
| 73 | 1.1.71 | 1.1.72 | 94°50.6' | 0.59 | данные отсутствуют | 78:42:0018306:2041(1) | данные отсутствуют |
| 74 | 1.1.72 | 1.1.73 | 94°55.6' | 0.58 | данные отсутствуют | 78:42:0018306:2041(1) | данные отсутствуют |
| 75 | 1.1.73 | 1.1.74 | 94°50.6' | 0.59 | данные отсутствуют | 78:42:0018306:2041(1) | данные отсутствуют |
| 76 | 1.1.74 | 1.1.75 | 94°55.6' | 0.58 | данные отсутствуют | 78:42:0018306:2041(1) | данные отсутствуют |
| 77 | 1.1.75 | 1.1.76 | 93°56.7' | 0.58 | данные отсутствуют | 78:42:0018306:2041(1) | данные отсутствуют |
| 78 | 1.1.76 | 1.1.77 | 93°52.7' | 0.59 | данные отсутствуют | 78:42:0018306:2041(1) | данные отсутствуют |
| 79 | 1.1.77 | 1.1.78 | 93°56.7' | 0.58 | данные отсутствуют | 78:42:0018306:2041(1) | данные отсутствуют |
| 80 | 1.1.78 | 1.1.79 | 93°52.7' | 0.59 | данные отсутствуют | 78:42:0018306:2041(1) | данные отсутствуют |



ДОКУМЕНТ ПОДПИСАН
ЭЛЕКТРОННОЙ ПОДПИСЬЮ

Сертификат: 009F0BDC181A023B64597F1E2579BEFB50

Владелец: ФЕДЕРАЛЬНАЯ СЛУЖБА ГОСУДАРСТВЕННОЙ

РЕГИСТРАЦИИ, КАДАСТРА И КАРТОГРАФИИ

Действителен: с 02.08.2024 по 26.10.2025

полное наименование должности

инициалы, фамилия

| | | | |
|--------------------------|--|--|--|
| Земельный участок | | | |
| вид объекта недвижимости | | | |

| | | | |
|----------------------|-----------------------------|-------------------|--------------------------|
| Лист № 4 раздела 3.1 | Всего листов раздела 3.1: 7 | Всего разделов: 8 | Всего листов выписки: 66 |
|----------------------|-----------------------------|-------------------|--------------------------|

06.02.2025г. № КУВИ-001/2025-29438556

| | |
|--------------------|--------------------|
| Кадастровый номер: | 78:42:0018306:2042 |
|--------------------|--------------------|

| 1 | 2 | 3 | 4 | 5 | 6 | 7 | 8 |
|-----|---------|---------|----------|-------|--------------------|-----------------------|--------------------|
| 81 | 1.1.79 | 1.1.80 | 92°57.7' | 0.58 | данные отсутствуют | 78:42:0018306:2041(1) | данные отсутствуют |
| 82 | 1.1.80 | 1.1.81 | 93°52.7' | 0.59 | данные отсутствуют | 78:42:0018306:2041(1) | данные отсутствуют |
| 83 | 1.1.81 | 1.1.82 | 92°54.7' | 0.59 | данные отсутствуют | 78:42:0018306:2041(1) | данные отсутствуют |
| 84 | 1.1.82 | 1.1.83 | 92°57.7' | 0.58 | данные отсутствуют | 78:42:0018306:2041(1) | данные отсутствуют |
| 85 | 1.1.83 | 1.1.84 | 91°56.5' | 0.59 | данные отсутствуют | 78:42:0018306:2041(1) | данные отсутствуют |
| 86 | 1.1.84 | 1.1.85 | 92°57.7' | 0.58 | данные отсутствуют | 78:42:0018306:2041(1) | данные отсутствуют |
| 87 | 1.1.85 | 1.1.86 | 91°56.5' | 0.59 | данные отсутствуют | 78:42:0018306:2041(1) | данные отсутствуют |
| 88 | 1.1.86 | 1.1.87 | 91°58.5' | 0.58 | данные отсутствуют | 78:42:0018306:2041(1) | данные отсутствуют |
| 89 | 1.1.87 | 1.1.88 | 91°56.5' | 0.59 | данные отсутствуют | 78:42:0018306:2041(1) | данные отсутствуют |
| 90 | 1.1.88 | 1.1.89 | 92°15.4' | 13.97 | данные отсутствуют | 78:42:0018306:2041(1) | данные отсутствуют |
| 91 | 1.1.89 | 1.1.90 | 92°40.2' | 1.93 | данные отсутствуют | 78:42:0018306:2041(1) | данные отсутствуют |
| 92 | 1.1.90 | 1.1.91 | 92°54.7' | 0.59 | данные отсутствуют | 78:42:0018306:2041(1) | данные отсутствуют |
| 93 | 1.1.91 | 1.1.92 | 92°54.7' | 0.59 | данные отсутствуют | 78:42:0018306:2041(1) | данные отсутствуют |
| 94 | 1.1.92 | 1.1.93 | 93°48.8' | 0.6 | данные отсутствуют | 78:42:0018306:2041(1) | данные отсутствуют |
| 95 | 1.1.93 | 1.1.94 | 93°52.7' | 0.59 | данные отсутствуют | 78:42:0018306:2041(1) | данные отсутствуют |
| 96 | 1.1.94 | 1.1.95 | 93°52.7' | 0.59 | данные отсутствуют | 78:42:0018306:2041(1) | данные отсутствуют |
| 97 | 1.1.95 | 1.1.96 | 94°50.6' | 0.59 | данные отсутствуют | 78:42:0018306:2041(1) | данные отсутствуют |
| 98 | 1.1.96 | 1.1.97 | 94°50.6' | 0.59 | данные отсутствуют | 78:42:0018306:2041(1) | данные отсутствуют |
| 99 | 1.1.97 | 1.1.98 | 94°50.6' | 0.59 | данные отсутствуют | 78:42:0018306:2041(1) | данные отсутствуют |
| 100 | 1.1.98 | 1.1.99 | 94°50.6' | 0.59 | данные отсутствуют | 78:42:0018306:2041(1) | данные отсутствуют |
| 101 | 1.1.99 | 1.1.100 | 94°50.6' | 0.59 | данные отсутствуют | 78:42:0018306:2041(1) | данные отсутствуют |
| 102 | 1.1.100 | 1.1.101 | 95°48.4' | 0.59 | данные отсутствуют | 78:42:0018306:2041(1) | данные отсутствуют |
| 103 | 1.1.101 | 1.1.102 | 95°48.4' | 0.59 | данные отсутствуют | 78:42:0018306:2041(1) | данные отсутствуют |
| 104 | 1.1.102 | 1.1.103 | 96°46.0' | 0.59 | данные отсутствуют | 78:42:0018306:2041(1) | данные отсутствуют |
| 105 | 1.1.103 | 1.1.104 | 95°48.4' | 0.59 | данные отсутствуют | 78:42:0018306:2041(1) | данные отсутствуют |
| 106 | 1.1.104 | 1.1.105 | 96°46.0' | 0.59 | данные отсутствуют | 78:42:0018306:2041(1) | данные отсутствуют |
| 107 | 1.1.105 | 1.1.106 | 97°31.4' | 0.53 | данные отсутствуют | 78:42:0018306:2041(1) | данные отсутствуют |
| 108 | 1.1.106 | 1.1.107 | 97°1.0' | 0.65 | данные отсутствуют | 78:42:0018306:2041(1) | данные отсутствуют |
| 109 | 1.1.107 | 1.1.108 | 97°51.2' | 0.59 | данные отсутствуют | 78:42:0018306:2041(1) | данные отсутствуют |



ДОКУМЕНТ ПОДПИСАН
ЭЛЕКТРОННОЙ ПОДПИСЬЮ

Сертификат: 009F0BDC181A023B64597F1E2579BEFB50

Владелец: ФЕДЕРАЛЬНАЯ СЛУЖБА ГОСУДАРСТВЕННОЙ

РЕГИСТРАЦИИ, КАДАСТРА И КАРТОГРАФИИ

Действителен: с 02.08.2024 по 26.10.2025

331

полное наименование должности

инициалы, фамилия

| | | | |
|--------------------------|--|--|--|
| Земельный участок | | | |
| вид объекта недвижимости | | | |

| | | | |
|----------------------|-----------------------------|-------------------|--------------------------|
| Лист № 5 раздела 3.1 | Всего листов раздела 3.1: 7 | Всего разделов: 8 | Всего листов выписки: 66 |
|----------------------|-----------------------------|-------------------|--------------------------|

06.02.2025г. № КУВИ-001/2025-29438556

Кадастровый номер: 78:42:0018306:2042

| 1 | 2 | 3 | 4 | 5 | 6 | 7 | 8 |
|-----|---------|---------|-----------|-------|--------------------|-----------------------|--------------------|
| 110 | 1.1.108 | 1.1.109 | 97°43.3' | 0.6 | данные отсутствуют | 78:42:0018306:2041(1) | данные отсутствуют |
| 111 | 1.1.109 | 1.1.110 | 99°19.4' | 2.72 | данные отсутствуют | 78:42:0018306:2041(1) | данные отсутствуют |
| 112 | 1.1.110 | 1.1.111 | 101°23.6' | 2.68 | данные отсутствуют | 78:42:0018306:2041(1) | данные отсутствуют |
| 113 | 1.1.111 | 1.1.112 | 104°6.9' | 3.53 | данные отсутствуют | 78:42:0018306:2041(1) | данные отсутствуют |
| 114 | 1.1.112 | 1.1.113 | 107°14.9' | 2.6 | данные отсутствуют | 78:42:0018306:2041(1) | данные отсутствуют |
| 115 | 1.1.113 | 1.1.114 | 110°3.5' | 2.57 | данные отсутствуют | 78:42:0018306:2041(1) | данные отсутствуют |
| 116 | 1.1.114 | 1.1.115 | 112°4.1' | 1.2 | данные отсутствуют | 78:42:0018306:2041(1) | данные отсутствуют |
| 117 | 1.1.115 | 1.1.116 | 113°34.5' | 0.6 | данные отсутствуют | 78:42:0018306:2041(1) | данные отсутствуют |
| 118 | 1.1.116 | 1.1.117 | 113°57.7' | 0.59 | данные отсутствуют | 78:42:0018306:2041(1) | данные отсутствуют |
| 119 | 1.1.117 | 1.1.118 | 115°42.6' | 0.6 | данные отсутствуют | 78:42:0018306:2041(1) | данные отсутствуют |
| 120 | 1.1.118 | 1.1.119 | 115°42.6' | 0.6 | данные отсутствуют | 78:42:0018306:2041(1) | данные отсутствуют |
| 121 | 1.1.119 | 1.1.120 | 116°59.8' | 0.59 | данные отсутствуют | 78:42:0018306:2041(1) | данные отсутствуют |
| 122 | 1.1.120 | 1.1.121 | 118°1.5' | 0.7 | данные отсутствуют | 78:42:0018306:2041(1) | данные отсутствуют |
| 123 | 1.1.121 | 1.1.122 | 118°36.6' | 0.5 | данные отсутствуют | 78:42:0018306:2041(1) | данные отсутствуют |
| 124 | 1.1.122 | 1.1.123 | 119°8.9' | 0.6 | данные отсутствуют | 78:42:0018306:2041(1) | данные отсутствуют |
| 125 | 1.1.123 | 1.1.124 | 121°17.6' | 0.6 | данные отсутствуют | 78:42:0018306:2041(1) | данные отсутствуют |
| 126 | 1.1.124 | 1.1.125 | 121°17.6' | 0.6 | данные отсутствуют | 78:42:0018306:2041(1) | данные отсутствуют |
| 127 | 1.1.125 | 1.1.126 | 122°42.8' | 7.97 | данные отсутствуют | 78:42:0018306:2041(1) | данные отсутствуют |
| 128 | 1.1.126 | 1.1.127 | 136°11.0' | 83.51 | данные отсутствуют | данные отсутствуют | данные отсутствуют |
| 129 | 1.1.127 | 1.1.1 | 125°32.9' | 6.42 | данные отсутствуют | данные отсутствуют | данные отсутствуют |
| 130 | 1.2.128 | 1.2.129 | 9°41.3' | 0.42 | данные отсутствуют | 78:42:0018306:11 | данные отсутствуют |
| 131 | 1.2.129 | 1.2.130 | 350°18.7' | 0.42 | данные отсутствуют | 78:42:0018306:11 | данные отсутствуют |
| 132 | 1.2.130 | 1.2.131 | 332°49.1' | 0.42 | данные отсутствуют | 78:42:0018306:11 | данные отсутствуют |
| 133 | 1.2.131 | 1.2.132 | 315°58.3' | 0.42 | данные отсутствуют | 78:42:0018306:11 | данные отсутствуют |
| 134 | 1.2.132 | 1.2.133 | 297°10.9' | 0.42 | данные отсутствуют | 78:42:0018306:11 | данные отсутствуют |
| 135 | 1.2.133 | 1.2.134 | 279°41.3' | 0.42 | данные отсутствуют | 78:42:0018306:11 | данные отсутствуют |
| 136 | 1.2.134 | 1.2.135 | 258°55.8' | 0.47 | данные отсутствуют | 78:42:0018306:11 | данные отсутствуют |
| 137 | 1.2.135 | 1.2.136 | 239°28.2' | 0.45 | данные отсутствуют | 78:42:0018306:11 | данные отсутствуют |
| 138 | 1.2.136 | 1.2.137 | 219°48.4' | 0.47 | данные отсутствуют | 78:42:0018306:11 | данные отсутствуют |



ДОКУМЕНТ ПОДПИСАН
ЭЛЕКТРОННОЙ ПОДПИСЬЮ

Сертификат: 009F0BDC181A023B64597F1E2579BEFB50

Владелец: ФЕДЕРАЛЬНАЯ СЛУЖБА ГОСУДАРСТВЕННОЙ

РЕГИСТРАЦИИ, КАДАСТРА И КАРТОГРАФИИ

Действителен: с 02.08.2024 по 26.10.2025

полное наименование должности

инициалы, фамилия

| | | | |
|--------------------------|--|--|--|
| Земельный участок | | | |
| вид объекта недвижимости | | | |

| | | | |
|----------------------|-----------------------------|-------------------|--------------------------|
| Лист № 6 раздела 3.1 | Всего листов раздела 3.1: 7 | Всего разделов: 8 | Всего листов выписки: 66 |
|----------------------|-----------------------------|-------------------|--------------------------|

06.02.2025г. № КУВИ-001/2025-29438556

Кадастровый номер: 78:42:0018306:2042

| 1 | 2 | 3 | 4 | 5 | 6 | 7 | 8 |
|-----|---------|---------|-----------|------|--------------------|------------------|--------------------|
| 139 | 1.2.137 | 1.2.138 | 200°24.6' | 0.46 | данные отсутствуют | 78:42:0018306:11 | данные отсутствуют |
| 140 | 1.2.138 | 1.2.139 | 180°0.0' | 0.46 | данные отсутствуют | 78:42:0018306:11 | данные отсутствуют |
| 141 | 1.2.139 | 1.2.140 | 159°35.4' | 0.46 | данные отсутствуют | 78:42:0018306:11 | данные отсутствуют |
| 142 | 1.2.140 | 1.2.141 | 140°11.6' | 0.47 | данные отсутствуют | 78:42:0018306:11 | данные отсутствуют |
| 143 | 1.2.141 | 1.2.142 | 120°31.8' | 0.45 | данные отсутствуют | 78:42:0018306:11 | данные отсутствуют |
| 144 | 1.2.142 | 1.2.143 | 99°52.0' | 0.47 | данные отсутствуют | 78:42:0018306:11 | данные отсутствуют |
| 145 | 1.2.143 | 1.2.144 | 81°40.4' | 0.41 | данные отсутствуют | 78:42:0018306:11 | данные отсутствуют |
| 146 | 1.2.144 | 1.2.145 | 62°49.1' | 0.42 | данные отсутствуют | 78:42:0018306:11 | данные отсутствуют |
| 147 | 1.2.145 | 1.2.146 | 44°1.7' | 0.42 | данные отсутствуют | 78:42:0018306:11 | данные отсутствуют |
| 148 | 1.2.146 | 1.2.128 | 27°10.9' | 0.42 | данные отсутствуют | 78:42:0018306:11 | данные отсутствуют |
| 149 | 1.3.147 | 1.3.148 | 9°27.7' | 0.43 | данные отсутствуют | 78:42:0018306:12 | данные отсутствуют |
| 150 | 1.3.148 | 1.3.149 | 350°18.7' | 0.42 | данные отсутствуют | 78:42:0018306:12 | данные отсутствуют |
| 151 | 1.3.149 | 1.3.150 | 332°49.1' | 0.42 | данные отсутствуют | 78:42:0018306:12 | данные отсутствуют |
| 152 | 1.3.150 | 1.3.151 | 315°0.0' | 0.41 | данные отсутствуют | 78:42:0018306:12 | данные отсутствуют |
| 153 | 1.3.151 | 1.3.152 | 297°10.9' | 0.42 | данные отсутствуют | 78:42:0018306:12 | данные отсутствуют |
| 154 | 1.3.152 | 1.3.153 | 279°41.3' | 0.42 | данные отсутствуют | 78:42:0018306:12 | данные отсутствуют |
| 155 | 1.3.153 | 1.3.154 | 260°32.3' | 0.43 | данные отсутствуют | 78:42:0018306:12 | данные отсутствуют |
| 156 | 1.3.154 | 1.3.155 | 242°49.1' | 0.42 | данные отсутствуют | 78:42:0018306:12 | данные отсутствуют |
| 157 | 1.3.155 | 1.3.156 | 225°0.0' | 0.41 | данные отсутствуют | 78:42:0018306:12 | данные отсутствуют |
| 158 | 1.3.156 | 1.3.157 | 207°10.9' | 0.42 | данные отсутствуют | 78:42:0018306:12 | данные отсутствуют |
| 159 | 1.3.157 | 1.3.158 | 189°41.3' | 0.42 | данные отсутствуют | 78:42:0018306:12 | данные отсутствуют |
| 160 | 1.3.158 | 1.3.159 | 170°32.3' | 0.43 | данные отсутствуют | 78:42:0018306:12 | данные отсутствуют |
| 161 | 1.3.159 | 1.3.160 | 152°49.1' | 0.42 | данные отсутствуют | 78:42:0018306:12 | данные отсутствуют |
| 162 | 1.3.160 | 1.3.161 | 135°0.0' | 0.41 | данные отсутствуют | 78:42:0018306:12 | данные отсутствуют |
| 163 | 1.3.161 | 1.3.162 | 117°10.9' | 0.42 | данные отсутствуют | 78:42:0018306:12 | данные отсутствуют |
| 164 | 1.3.162 | 1.3.163 | 98°7.8' | 0.42 | данные отсутствуют | 78:42:0018306:12 | данные отсутствуют |
| 165 | 1.3.163 | 1.3.164 | 81°40.4' | 0.41 | данные отсутствуют | 78:42:0018306:12 | данные отсутствуют |
| 166 | 1.3.164 | 1.3.165 | 62°49.1' | 0.42 | данные отсутствуют | 78:42:0018306:12 | данные отсутствуют |
| 167 | 1.3.165 | 1.3.166 | 45°0.0' | 0.41 | данные отсутствуют | 78:42:0018306:12 | данные отсутствуют |



ДОКУМЕНТ ПОДПИСАН
ЭЛЕКТРОННОЙ ПОДПИСЬЮ

Сертификат: 009F0BDC181A023B64597F1E2579BEFB50

Владелец: ФЕДЕРАЛЬНАЯ СЛУЖБА ГОСУДАРСТВЕННОЙ

РЕГИСТРАЦИИ, КАДАСТРА И КАРТОГРАФИИ

Действителен: с 02.08.2024 по 26.10.2025

полное наименование должности

инициалы, фамилия




Свидетельство: 009F0BDC181A023B64597F1E2579BEFB50
Владелец: ФЕДЕРАЛЬНАЯ СЛУЖБА ГОСУДАРСТВЕННОЙ
РЕГИСТРАЦИИ, КАДАСТРА И КАРТОГРАФИИ
Действителен: с 02.08.2024 по 26.10.2025

инициалы, фамилия

Выписка из Единого государственного реестра недвижимости об объекте недвижимости
Описание местоположения земельного участка

| | | | |
|---------------------------------------|-----------------------------|--------------------|--------------------------|
| Земельный участок | | | |
| вид объекта недвижимости | | | |
| Лист № 1 раздела 3.2 | Всего листов раздела 3.2: 7 | Всего разделов: 8 | Всего листов выписки: 66 |
| 06.02.2025г. № КУВИ-001/2025-29438556 | | | |
| Кадастровый номер: | | 78:42:0018306:2042 | |

| Сведения о характерных точках границы земельного участка | | | | |
|--|---------------|-----------|-----------------------------------|---|
| Система координат | | | | |
| Номер точки | Координаты, м | | Описание закрепления на местности | Средняя квадратичная погрешность определения координат характерных точек границ земельного участка, м |
| | X | Y | | |
| 1 | 2 | 3 | 4 | 5 |
| 1 | 72560.14 | 124792.01 | - | - |
| 2 | 72494.95 | 124853.45 | - | - |
| 3 | 72269.29 | 124888.65 | - | - |
| 4 | 72072.21 | 124922.66 | - | - |
| 5 | 71952.83 | 124945.59 | - | - |
| 6 | 71830.11 | 124971.63 | - | - |
| 7 | 71820.71 | 124928.62 | - | - |
| 8 | 71684.33 | 124958.43 | - | - |
| 9 | 71685.71 | 124965.82 | - | - |
| 10 | 71688.25 | 124984.62 | - | - |
| 11 | 71690.31 | 125003.45 | - | - |
| 12 | 71687.25 | 125004.18 | - | - |
| 13 | 71580.79 | 125029.47 | - | - |
| 14 | 71332.13 | 125091.16 | - | - |
| 15 | 71249.73 | 124980.35 | - | - |
| 16 | 71223.28 | 124902.53 | - | - |
| 17 | 71759.41 | 124684.5 | - | - |
| 18 | 71786.12 | 124738.13 | - | - |
| 19 | 71916.4 | 124774.73 | - | - |
| 20 | 72004.72 | 124724.55 | - | - |
| 21 | 72167.76 | 124502.5 | - | - |
| 22 | 72313.1 | 124420.47 | - | - |

| | | |
|-------------------------------|--|-------------------|
| полное наименование должности | <div><div>ДОКУМЕНТ ПОДПИСАН ЭЛЕКТРОННОЙ ПОДПИСЬЮ</div><div>Сертификат: 009F0BDC181A023B64597F1E2579BEFB50</div><div>Владелец: ФЕДЕРАЛЬНАЯ СЛУЖБА ГОСУДАРСТВЕННОЙ РЕГИСТРАЦИИ, КАДАСТРА И КАРТОГРАФИИ</div><div>Действителен: с 02.08.2024 по 26.10.2025</div></div> | инициалы, фамилия |
| | | |
| | | |

| | | | |
|--------------------------|--|--|--|
| Земельный участок | | | |
| вид объекта недвижимости | | | |

| | | | |
|----------------------|-----------------------------|-------------------|--------------------------|
| Лист № 2 раздела 3.2 | Всего листов раздела 3.2: 7 | Всего разделов: 8 | Всего листов выписки: 66 |
|----------------------|-----------------------------|-------------------|--------------------------|

06.02.2025г. № КУВИ-001/2025-29438556

Кадастровый номер: 78:42:0018306:2042

| 1 | 2 | 3 | 4 | 5 |
|----|----------|-----------|---|-----|
| 23 | 72357.95 | 124460.82 | - | - |
| 24 | 72473.28 | 124487.1 | - | - |
| 25 | 72658.16 | 124611.46 | - | 0.1 |
| 26 | 72657.79 | 124611.92 | - | 0.1 |
| 27 | 72657.43 | 124612.39 | - | 0.1 |
| 28 | 72657.07 | 124612.85 | - | 0.1 |
| 29 | 72656.71 | 124613.32 | - | 0.1 |
| 30 | 72656.35 | 124613.79 | - | 0.1 |
| 31 | 72656 | 124614.26 | - | 0.1 |
| 32 | 72655.65 | 124614.74 | - | 0.1 |
| 33 | 72655.3 | 124615.21 | - | 0.1 |
| 34 | 72654.95 | 124615.69 | - | 0.1 |
| 35 | 72654.61 | 124616.17 | - | 0.1 |
| 36 | 72654.27 | 124616.66 | - | 0.1 |
| 37 | 72653.93 | 124617.14 | - | 0.1 |
| 38 | 72653.59 | 124617.63 | - | 0.1 |
| 39 | 72653.26 | 124618.11 | - | 0.1 |
| 40 | 72652.93 | 124618.6 | - | 0.1 |
| 41 | 72652.6 | 124619.09 | - | 0.1 |
| 42 | 72652.28 | 124619.59 | - | 0.1 |
| 43 | 72652.03 | 124619.97 | - | 0.1 |
| 44 | 72651.64 | 124620.58 | - | 0.1 |
| 45 | 72651.32 | 124621.08 | - | 0.1 |
| 46 | 72651.01 | 124621.58 | - | 0.1 |
| 47 | 72650.7 | 124622.08 | - | 0.1 |
| 48 | 72649.42 | 124624.25 | - | 0.1 |
| 49 | 72647.59 | 124627.6 | - | 0.1 |
| 50 | 72646.7 | 124629.36 | - | 0.1 |
| 51 | 72643.2 | 124637.37 | - | 0.1 |



ДОКУМЕНТ ПОДПИСАН
ЭЛЕКТРОННОЙ ПОДПИСЬЮ

Сертификат: 009F0BDC181A023B64597F1E2579BEFB50

Владелец: ФЕДЕРАЛЬНАЯ СЛУЖБА ГОСУДАРСТВЕННОЙ

РЕГИСТРАЦИИ, КАДАСТРА И КАРТОГРАФИИ

Действителен: с 02.08.2024 по 26.10.2025

полное наименование должности

инициалы, фамилия

| | | | |
|--------------------------|--|--|--|
| Земельный участок | | | |
| вид объекта недвижимости | | | |

| | | | |
|----------------------|-----------------------------|-------------------|--------------------------|
| Лист № 3 раздела 3.2 | Всего листов раздела 3.2: 7 | Всего разделов: 8 | Всего листов выписки: 66 |
|----------------------|-----------------------------|-------------------|--------------------------|

06.02.2025г. № КУВИ-001/2025-29438556

Кадастровый номер: 78:42:0018306:2042

| 1 | 2 | 3 | 4 | 5 |
|----|----------|-----------|---|-----|
| 52 | 72640.58 | 124645.73 | - | 0.1 |
| 53 | 72639.39 | 124651.02 | - | 0.1 |
| 54 | 72638.62 | 124655.29 | - | 0.1 |
| 55 | 72638.53 | 124655.87 | - | 0.1 |
| 56 | 72638.45 | 124656.45 | - | 0.1 |
| 57 | 72638.36 | 124657.03 | - | 0.1 |
| 58 | 72638.28 | 124657.61 | - | 0.1 |
| 59 | 72638.2 | 124658.19 | - | 0.1 |
| 60 | 72638.13 | 124658.77 | - | 0.1 |
| 61 | 72638.05 | 124659.35 | - | 0.1 |
| 62 | 72637.98 | 124659.94 | - | 0.1 |
| 63 | 72637.9 | 124660.59 | - | 0.1 |
| 64 | 72637.84 | 124661.1 | - | 0.1 |
| 65 | 72637.77 | 124661.68 | - | 0.1 |
| 66 | 72637.71 | 124662.27 | - | 0.1 |
| 67 | 72637.65 | 124662.85 | - | 0.1 |
| 68 | 72637.59 | 124663.43 | - | 0.1 |
| 69 | 72637.53 | 124664.02 | - | 0.1 |
| 70 | 72637.47 | 124664.6 | - | 0.1 |
| 71 | 72637.42 | 124665.18 | - | 0.1 |
| 72 | 72637.37 | 124665.77 | - | 0.1 |
| 73 | 72637.32 | 124666.35 | - | 0.1 |
| 74 | 72637.27 | 124666.94 | - | 0.1 |
| 75 | 72637.22 | 124667.52 | - | 0.1 |
| 76 | 72637.18 | 124668.1 | - | 0.1 |
| 77 | 72637.14 | 124668.69 | - | 0.1 |
| 78 | 72637.1 | 124669.27 | - | 0.1 |
| 79 | 72637.06 | 124669.86 | - | 0.1 |
| 80 | 72637.03 | 124670.44 | - | 0.1 |



ДОКУМЕНТ ПОДПИСАН
ЭЛЕКТРОННОЙ ПОДПИСЬЮ

Сертификат: 009F0BDC181A023B64597F1E2579BEFB50

Владелец: ФЕДЕРАЛЬНАЯ СЛУЖБА ГОСУДАРСТВЕННОЙ

РЕГИСТРАЦИИ, КАДАСТРА И КАРТОГРАФИИ

Действителен: с 02.08.2024 по 26.10.2025

полное наименование должности

инициалы, фамилия

| | | | |
|--------------------------|--|--|--|
| Земельный участок | | | |
| вид объекта недвижимости | | | |

| | | | |
|----------------------|-----------------------------|-------------------|--------------------------|
| Лист № 4 раздела 3.2 | Всего листов раздела 3.2: 7 | Всего разделов: 8 | Всего листов выписки: 66 |
|----------------------|-----------------------------|-------------------|--------------------------|

06.02.2025г. № КУВИ-001/2025-29438556

Кадастровый номер: 78:42:0018306:2042

| 1 | 2 | 3 | 4 | 5 |
|-----|----------|-----------|---|-----|
| 81 | 72636.99 | 124671.03 | - | 0.1 |
| 82 | 72636.96 | 124671.62 | - | 0.1 |
| 83 | 72636.93 | 124672.2 | - | 0.1 |
| 84 | 72636.91 | 124672.79 | - | 0.1 |
| 85 | 72636.88 | 124673.37 | - | 0.1 |
| 86 | 72636.86 | 124673.96 | - | 0.1 |
| 87 | 72636.84 | 124674.54 | - | 0.1 |
| 88 | 72636.82 | 124675.13 | - | 0.1 |
| 89 | 72636.27 | 124689.09 | - | 0.1 |
| 90 | 72636.18 | 124691.02 | - | 0.1 |
| 91 | 72636.15 | 124691.61 | - | 0.1 |
| 92 | 72636.12 | 124692.2 | - | 0.1 |
| 93 | 72636.08 | 124692.8 | - | 0.1 |
| 94 | 72636.04 | 124693.39 | - | 0.1 |
| 95 | 72636 | 124693.98 | - | 0.1 |
| 96 | 72635.95 | 124694.57 | - | 0.1 |
| 97 | 72635.9 | 124695.16 | - | 0.1 |
| 98 | 72635.85 | 124695.75 | - | 0.1 |
| 99 | 72635.8 | 124696.34 | - | 0.1 |
| 100 | 72635.75 | 124696.93 | - | 0.1 |
| 101 | 72635.69 | 124697.52 | - | 0.1 |
| 102 | 72635.63 | 124698.11 | - | 0.1 |
| 103 | 72635.56 | 124698.7 | - | 0.1 |
| 104 | 72635.5 | 124699.29 | - | 0.1 |
| 105 | 72635.43 | 124699.88 | - | 0.1 |
| 106 | 72635.36 | 124700.41 | - | 0.1 |
| 107 | 72635.28 | 124701.06 | - | 0.1 |
| 108 | 72635.2 | 124701.64 | - | 0.1 |
| 109 | 72635.12 | 124702.23 | - | 0.1 |



ДОКУМЕНТ ПОДПИСАН
ЭЛЕКТРОННОЙ ПОДПИСЬЮ

Сертификат: 009F0BDC181A023B64597F1E2579BEFB50

Владелец: ФЕДЕРАЛЬНАЯ СЛУЖБА ГОСУДАРСТВЕННОЙ

РЕГИСТРАЦИИ, КАДАСТРА И КАРТОГРАФИИ

Действителен: с 02.08.2024 по 26.10.2025

полное наименование должности

инициалы, фамилия

| | | | |
|--------------------------|--|--|--|
| Земельный участок | | | |
| вид объекта недвижимости | | | |

| | | | |
|----------------------|-----------------------------|-------------------|--------------------------|
| Лист № 5 раздела 3.2 | Всего листов раздела 3.2: 7 | Всего разделов: 8 | Всего листов выписки: 66 |
|----------------------|-----------------------------|-------------------|--------------------------|

06.02.2025г. № КУВИ-001/2025-29438556

Кадастровый номер: 78:42:0018306:2042

| 1 | 2 | 3 | 4 | 5 |
|-----|----------|-----------|---|-----|
| 110 | 72634.68 | 124704.91 | - | 0.1 |
| 111 | 72634.15 | 124707.54 | - | 0.1 |
| 112 | 72633.29 | 124710.96 | - | 0.1 |
| 113 | 72632.52 | 124713.44 | - | 0.1 |
| 114 | 72631.64 | 124715.85 | - | 0.1 |
| 115 | 72631.19 | 124716.96 | - | 0.1 |
| 116 | 72630.95 | 124717.51 | - | 0.1 |
| 117 | 72630.71 | 124718.05 | - | 0.1 |
| 118 | 72630.45 | 124718.59 | - | 0.1 |
| 119 | 72630.19 | 124719.13 | - | 0.1 |
| 120 | 72629.92 | 124719.66 | - | 0.1 |
| 121 | 72629.59 | 124720.28 | - | 0.1 |
| 122 | 72629.35 | 124720.72 | - | 0.1 |
| 123 | 72629.06 | 124721.24 | - | 0.1 |
| 124 | 72628.75 | 124721.75 | - | 0.1 |
| 125 | 72628.44 | 124722.26 | - | 0.1 |
| 126 | 72624.13 | 124728.97 | - | 0.1 |
| 127 | 72563.87 | 124786.79 | - | - |
| 1 | 72560.14 | 124792.01 | - | - |
| 1 | 72173.34 | 124850.58 | - | - |
| 2 | 72173.75 | 124850.65 | - | - |
| 3 | 72174.16 | 124850.58 | - | - |
| 4 | 72174.53 | 124850.39 | - | - |
| 5 | 72174.83 | 124850.1 | - | - |
| 6 | 72175.02 | 124849.73 | - | - |
| 7 | 72175.09 | 124849.32 | - | - |
| 8 | 72175 | 124848.86 | - | - |
| 9 | 72174.77 | 124848.47 | - | - |
| 10 | 72174.41 | 124848.17 | - | - |



ДОКУМЕНТ ПОДПИСАН
ЭЛЕКТРОННОЙ ПОДПИСЬЮ

Сертификат: 009F0BDC181A023B64597F1E2579BEFB50

Владелец: ФЕДЕРАЛЬНАЯ СЛУЖБА ГОСУДАРСТВЕННОЙ

РЕГИСТРАЦИИ, КАДАСТРА И КАРТОГРАФИИ

Действителен: с 02.08.2024 по 26.10.2025

полное наименование должности

инициалы, фамилия

| | | | |
|--------------------------|--|--|--|
| Земельный участок | | | |
| вид объекта недвижимости | | | |

| | | | |
|----------------------|-----------------------------|-------------------|--------------------------|
| Лист № 6 раздела 3.2 | Всего листов раздела 3.2: 7 | Всего разделов: 8 | Всего листов выписки: 66 |
|----------------------|-----------------------------|-------------------|--------------------------|

06.02.2025г. № КУВИ-001/2025-29438556

Кадастровый номер: 78:42:0018306:2042

| 1 | 2 | 3 | 4 | 5 |
|----|----------|-----------|---|---|
| 11 | 72173.98 | 124848.01 | - | - |
| 12 | 72173.52 | 124848.01 | - | - |
| 13 | 72173.09 | 124848.17 | - | - |
| 14 | 72172.73 | 124848.47 | - | - |
| 15 | 72172.5 | 124848.86 | - | - |
| 16 | 72172.42 | 124849.32 | - | - |
| 17 | 72172.48 | 124849.73 | - | - |
| 18 | 72172.67 | 124850.1 | - | - |
| 19 | 72172.97 | 124850.39 | - | - |
| 1 | 72173.34 | 124850.58 | - | - |
| 1 | 72071.91 | 124682.25 | - | - |
| 2 | 72072.33 | 124682.32 | - | - |
| 3 | 72072.74 | 124682.25 | - | - |
| 4 | 72073.11 | 124682.06 | - | - |
| 5 | 72073.4 | 124681.77 | - | - |
| 6 | 72073.59 | 124681.4 | - | - |
| 7 | 72073.66 | 124680.99 | - | - |
| 8 | 72073.59 | 124680.57 | - | - |
| 9 | 72073.4 | 124680.2 | - | - |
| 10 | 72073.11 | 124679.91 | - | - |
| 11 | 72072.74 | 124679.72 | - | - |
| 12 | 72072.33 | 124679.65 | - | - |
| 13 | 72071.91 | 124679.72 | - | - |
| 14 | 72071.54 | 124679.91 | - | - |
| 15 | 72071.25 | 124680.2 | - | - |
| 16 | 72071.06 | 124680.57 | - | - |
| 17 | 72071 | 124680.99 | - | - |
| 18 | 72071.06 | 124681.4 | - | - |
| 19 | 72071.25 | 124681.77 | - | - |



ДОКУМЕНТ ПОДПИСАН
ЭЛЕКТРОННОЙ ПОДПИСЬЮ

Сертификат: 009F0BDC181A023B64597F1E2579BEFB50

Владелец: ФЕДЕРАЛЬНАЯ СЛУЖБА ГОСУДАРСТВЕННОЙ

РЕГИСТРАЦИИ, КАДАСТРА И КАРТОГРАФИИ

Действителен: с 02.08.2024 по 26.10.2025

полное наименование должности

инициалы, фамилия

| | | | | |
|---------------------------------------|-----------------------------|--------------------|-------------------|--------------------------|
| Земельный участок | | | | |
| вид объекта недвижимости | | | | |
| Лист № 7 раздела 3.2 | Всего листов раздела 3.2: 7 | | Всего разделов: 8 | Всего листов выписки: 66 |
| 06.02.2025г. № КУВИ-001/2025-29438556 | | | | |
| Кадастровый номер: | | 78:42:0018306:2042 | | |
| 1 | 2 | 3 | 4 | 5 |
| 20 | 72071.54 | 124682.06 | - | - |
| 1 | 72071.91 | 124682.25 | - | - |



ДОКУМЕНТ ПОДПИСАН
ЭЛЕКТРОННОЙ ПОДПИСЬЮ

Сертификат: 009F0BDC181A023B64597F1E2579BEFB50

Владелец: ФЕДЕРАЛЬНАЯ СЛУЖБА ГОСУДАРСТВЕННОЙ

РЕГИСТРАЦИИ, КАДАСТРА И КАРТОГРАФИИ

Действителен: с 02.08.2024 по 26.10.2025

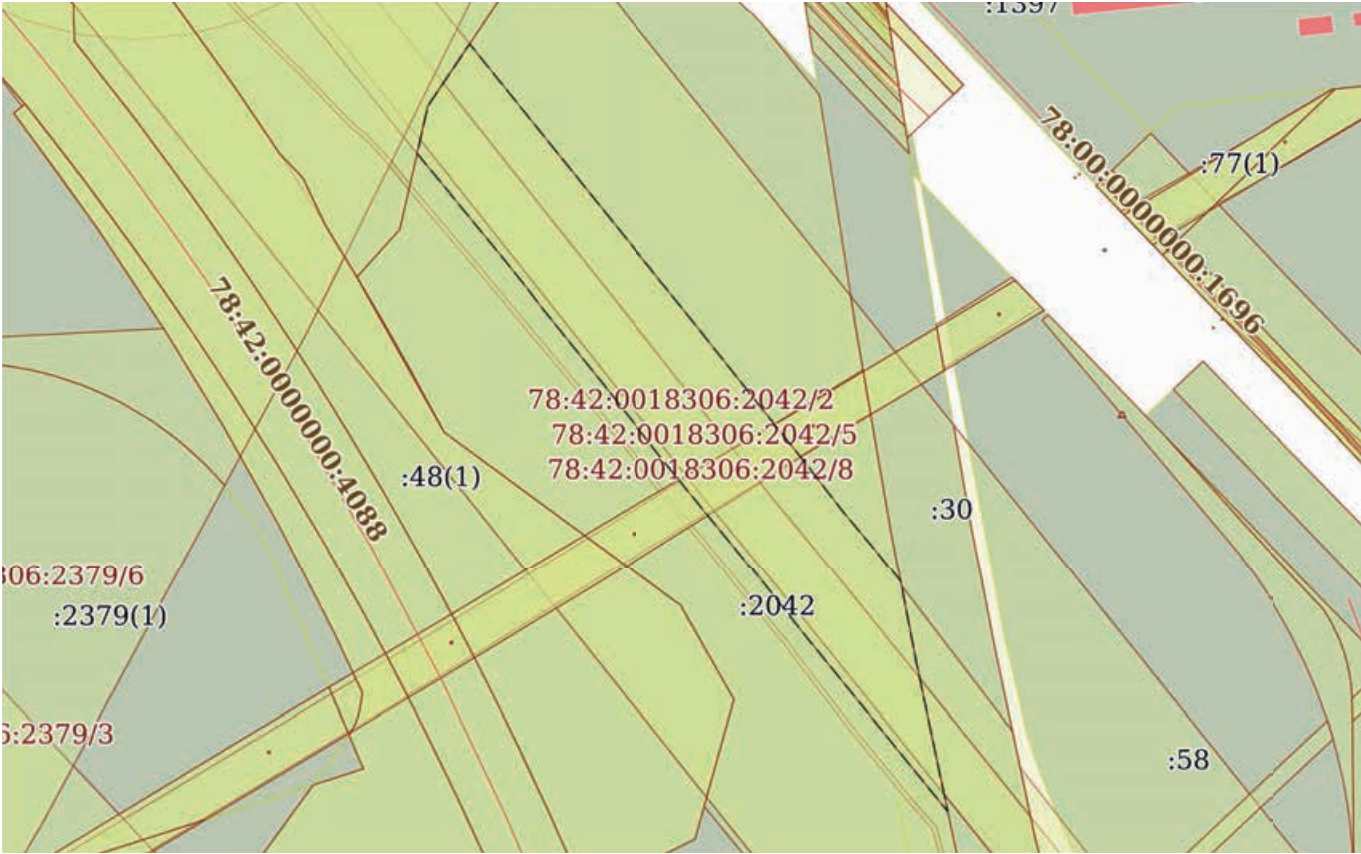
полное наименование должности

инициалы, фамилия


Выписка из Единого государственного реестра недвижимости об объекте недвижимости
Сведения о частях земельного участка

| | | | |
|---|----------------------------|---|--------------------------|
| Земельный участок | | | |
| вид объекта недвижимости | | | |
| Лист № 1 раздела 4 | Всего листов раздела 4: 11 | Всего разделов: 8 | Всего листов выписки: 66 |
| 06.02.2025г. № КУВИ-001/2025-29438556 | | | |
| Кадастровый номер: | | 78:42:0018306:2042 | |
| План (чертеж, схема) части земельного участка | | Учетный номер части: 78:42:0018306:2042/1 | |
| | | | |
| Масштаб 1:400 | Условные обозначения: | | |


| | | | |
|-------------------------------|---|---|-------------------|
| полное наименование должности | | ДОКУМЕНТ ПОДПИСАН ЭЛЕКТРОННОЙ ПОДПИСЬЮ | инициалы, фамилия |
| | Сертификат: 009F0BDC181A023B64597F1E2579BEFB50 | | |
| | Владелец: ФЕДЕРАЛЬНАЯ СЛУЖБА ГОСУДАРСТВЕННОЙ РЕГИСТРАЦИИ, КАДАСТРА И КАРТОГРАФИИ Действителен: с 02.08.2024 по 26.10.2025 | | |


| | | | |
|---|----------------------------|---|--------------------------|
| Земельный участок | | | |
| вид объекта недвижимости | | | |
| Лист № 2 раздела 4 | Всего листов раздела 4: 11 | Всего разделов: 8 | Всего листов выписки: 66 |
| 06.02.2025г. № КУВИ-001/2025-29438556 | | | |
| Кадастровый номер: | | 78:42:0018306:2042 | |
| План (чертеж, схема) части земельного участка | | Учетный номер части: 78:42:0018306:2042/2 | |
|  | | | |
| Масштаб 1:7000 | | Условные обозначения: | |

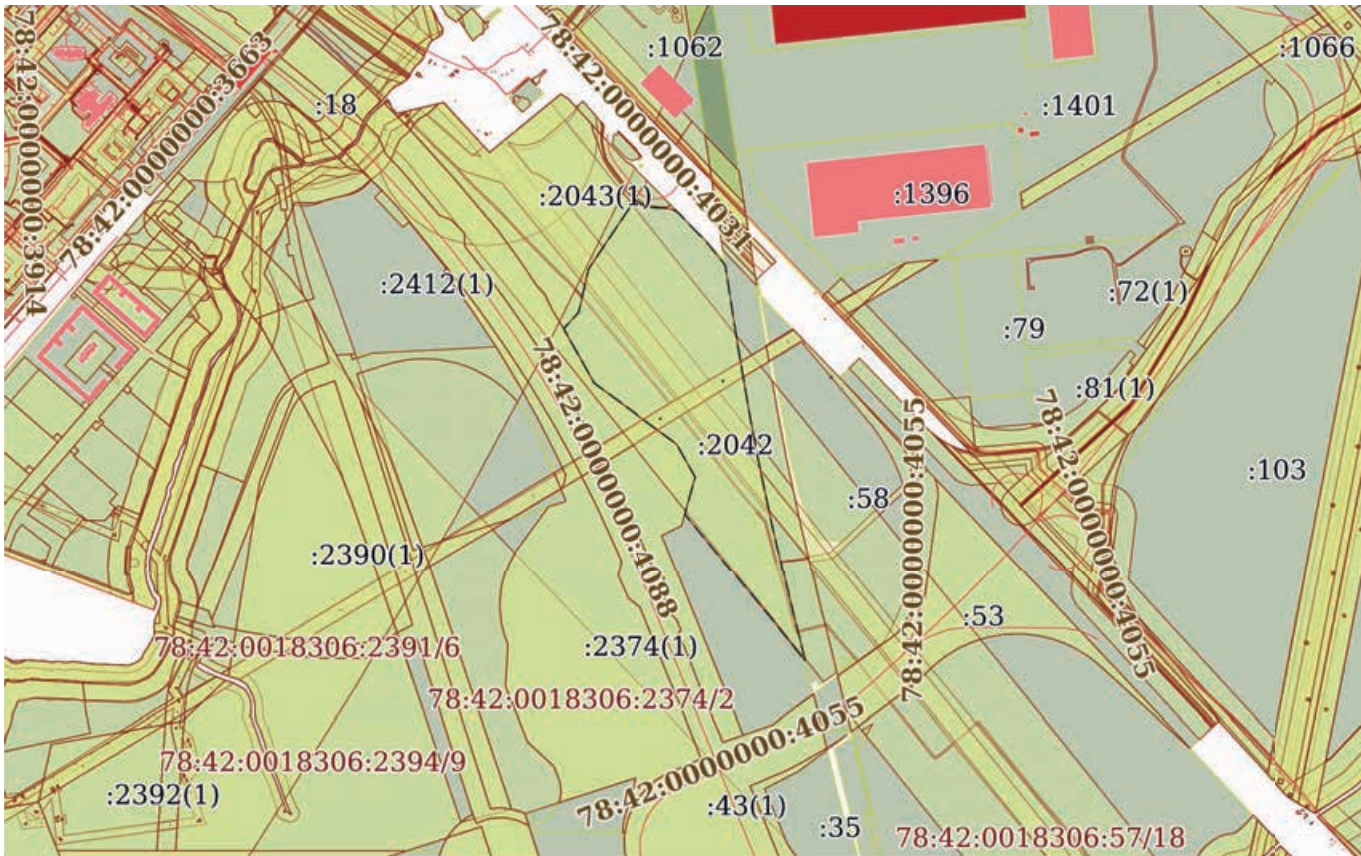
| | | |
|-------------------------------|--|-------------------|
| полное наименование должности | <div><p>ДОКУМЕНТ ПОДПИСАН ЭЛЕКТРОННОЙ ПОДПИСЬЮ</p><p>Сертификат: 009F0BDC181A023B64597F1E2579BEFB50</p><p>Владелец: ФЕДЕРАЛЬНАЯ СЛУЖБА ГОСУДАРСТВЕННОЙ РЕГИСТРАЦИИ, КАДАСТРА И КАРТОГРАФИИ</p><p>Действителен: с 02.08.2024 по 26.10.2025</p></div> | инициалы, фамилия |
| | | |
| | | |
| | | |


| | | | |
|---|----------------------------|---|--------------------------|
| Земельный участок | | | |
| вид объекта недвижимости | | | |
| Лист № 3 раздела 4 | Всего листов раздела 4: 11 | Всего разделов: 8 | Всего листов выписки: 66 |
| 06.02.2025г. № КУВИ-001/2025-29438556 | | | |
| Кадастровый номер: | | 78:42:0018306:2042 | |
| План (чертеж, схема) части земельного участка | | Учетный номер части: 78:42:0018306:2042/3 | |
|  | | | |
| Масштаб 1:2000 | | Условные обозначения: | |


| | | |
|-------------------------------|--|-------------------|
| полное наименование должности | <div><p>ДОКУМЕНТ ПОДПИСАН ЭЛЕКТРОННОЙ ПОДПИСЬЮ</p><p>Сертификат: 009F0BDC181A023B64597F1E2579BEFB50</p><p>Владелец: ФЕДЕРАЛЬНАЯ СЛУЖБА ГОСУДАРСТВЕННОЙ РЕГИСТРАЦИИ, КАДАСТРА И КАРТОГРАФИИ</p><p>Действителен: с 02.08.2024 по 26.10.2025</p></div> | инициалы, фамилия |
| | | |
| | | |
| | | |


| | | | |
|---|----------------------------|---|--------------------------|
| Земельный участок | | | |
| вид объекта недвижимости | | | |
| Лист № 4 раздела 4 | Всего листов раздела 4: 11 | Всего разделов: 8 | Всего листов выписки: 66 |
| 06.02.2025г. № КУВИ-001/2025-29438556 | | | |
| Кадастровый номер: | | 78:42:0018306:2042 | |
| План (чертеж, схема) части земельного участка | | Учетный номер части: 78:42:0018306:2042/4 | |
|  | | | |
| Масштаб 1:2000 | | Условные обозначения: | |

| | | |
|-------------------------------|---|-------------------|
| полное наименование должности |  ДОКУМЕНТ ПОДПИСАН ЭЛЕКТРОННОЙ ПОДПИСЬЮ Сертификат: 009F0BDC181A023B64597F1E2579BEFB50 Владелец: ФЕДЕРАЛЬНАЯ СЛУЖБА ГОСУДАРСТВЕННОЙ РЕГИСТРАЦИИ, КАДАСТРА И КАРТОГРАФИИ Действителен: с 02.08.2024 по 26.10.2025 | инициалы, фамилия |
| | | |
| | | |


| | | | |
|---|----------------------------|---|--------------------------|
| Земельный участок | | | |
| вид объекта недвижимости | | | |
| Лист № 5 раздела 4 | Всего листов раздела 4: 11 | Всего разделов: 8 | Всего листов выписки: 66 |
| 06.02.2025г. № КУВИ-001/2025-29438556 | | | |
| Кадастровый номер: | | 78:42:0018306:2042 | |
| План (чертеж, схема) части земельного участка | | Учетный номер части: 78:42:0018306:2042/5 | |
|  | | | |
| Масштаб 1:20000 | | Условные обозначения: | |

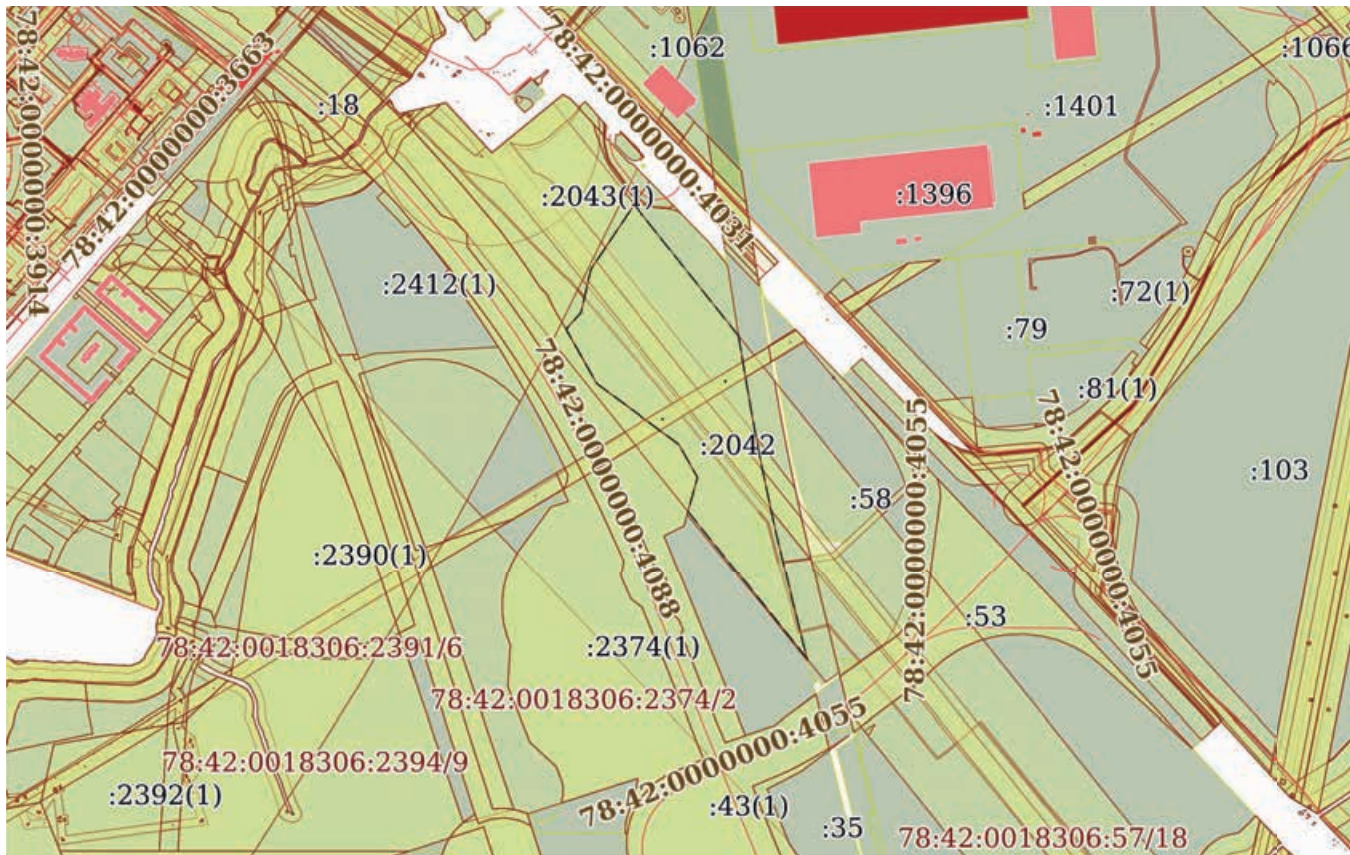
| | | |
|-------------------------------|---|-------------------|
| полное наименование должности |  ДОКУМЕНТ ПОДПИСАН ЭЛЕКТРОННОЙ ПОДПИСЬЮ Сертификат: 009F0BDC181A023B64597F1E2579BEFB50 Владелец: ФЕДЕРАЛЬНАЯ СЛУЖБА ГОСУДАРСТВЕННОЙ РЕГИСТРАЦИИ, КАДАСТРА И КАРТОГРАФИИ Действителен: с 02.08.2024 по 26.10.2025 | инициалы, фамилия |
| | | |
| | | |
| | | |

| | | | |
|---|----------------------------|---|--------------------------|
| Земельный участок | | | |
| вид объекта недвижимости | | | |
| Лист № 6 раздела 4 | Всего листов раздела 4: 11 | Всего разделов: 8 | Всего листов выписки: 66 |
| 06.02.2025г. № КУВИ-001/2025-29438556 | | | |
| Кадастровый номер: | | 78:42:0018306:2042 | |
| План (чертеж, схема) части земельного участка | | Учетный номер части: 78:42:0018306:2042/6 | |
|  | | | |
| Масштаб 1:2000 | | Условные обозначения: | |

| | | |
|-------------------------------|---|-------------------|
| полное наименование должности |  ДОКУМЕНТ ПОДПИСАН ЭЛЕКТРОННОЙ ПОДПИСЬЮ Сертификат: 009F0BDC181A023B64597F1E2579BEFB50 Владелец: ФЕДЕРАЛЬНАЯ СЛУЖБА ГОСУДАРСТВЕННОЙ РЕГИСТРАЦИИ, КАДАСТРА И КАРТОГРАФИИ Действителен: с 02.08.2024 по 26.10.2025 | инициалы, фамилия |
| | | |
| | | |
| | | |

| | | | |
|---|----------------------------|---|--------------------------|
| Земельный участок | | | |
| вид объекта недвижимости | | | |
| Лист № 7 раздела 4 | Всего листов раздела 4: 11 | Всего разделов: 8 | Всего листов выписки: 66 |
| 06.02.2025г. № КУВИ-001/2025-29438556 | | | |
| Кадастровый номер: | | 78:42:0018306:2042 | |
| План (чертеж, схема) части земельного участка | | Учетный номер части: 78:42:0018306:2042/7 | |
| | | | |
| Масштаб 1:7000 | | Условные обозначения: | |

| | | |
|-------------------------------|--|-------------------|
| полное наименование должности | <div><p>ДОКУМЕНТ ПОДПИСАН ЭЛЕКТРОННОЙ ПОДПИСЬЮ</p><p>Сертификат: 009F0BDC181A023B64597F1E2579BEFB50 Владелец: ФЕДЕРАЛЬНАЯ СЛУЖБА ГОСУДАРСТВЕННОЙ РЕГИСТРАЦИИ, КАДАСТРА И КАРТОГРАФИИ Действителен: с 02.08.2024 по 26.10.2025</p></div> | инициалы, фамилия |
| | | |
| | | |
| | | |

| | | | |
|---|----------------------------|---|--------------------------|
| Земельный участок | | | |
| вид объекта недвижимости | | | |
| Лист № 8 раздела 4 | Всего листов раздела 4: 11 | Всего разделов: 8 | Всего листов выписки: 66 |
| 06.02.2025г. № КУВИ-001/2025-29438556 | | | |
| Кадастровый номер: | | 78:42:0018306:2042 | |
| План (чертеж, схема) части земельного участка | | Учетный номер части: 78:42:0018306:2042/8 | |
|  | | | |
| Масштаб 1:20000 | | Условные обозначения: | |



ДОКУМЕНТ ПОДПИСАН
ЭЛЕКТРОННОЙ ПОДПИСЬЮ

Сертификат: 009F0BDC181A023B64597F1E2579BEFB50


Владелец: ФЕДЕРАЛЬНАЯ СЛУЖБА ГОСУДАРСТВЕННОЙ


РЕГИСТРАЦИИ, КАДАСТРА И КАРТОГРАФИИ

Действителен: с 02.08.2024 по 26.10.2025

полное наименование должности

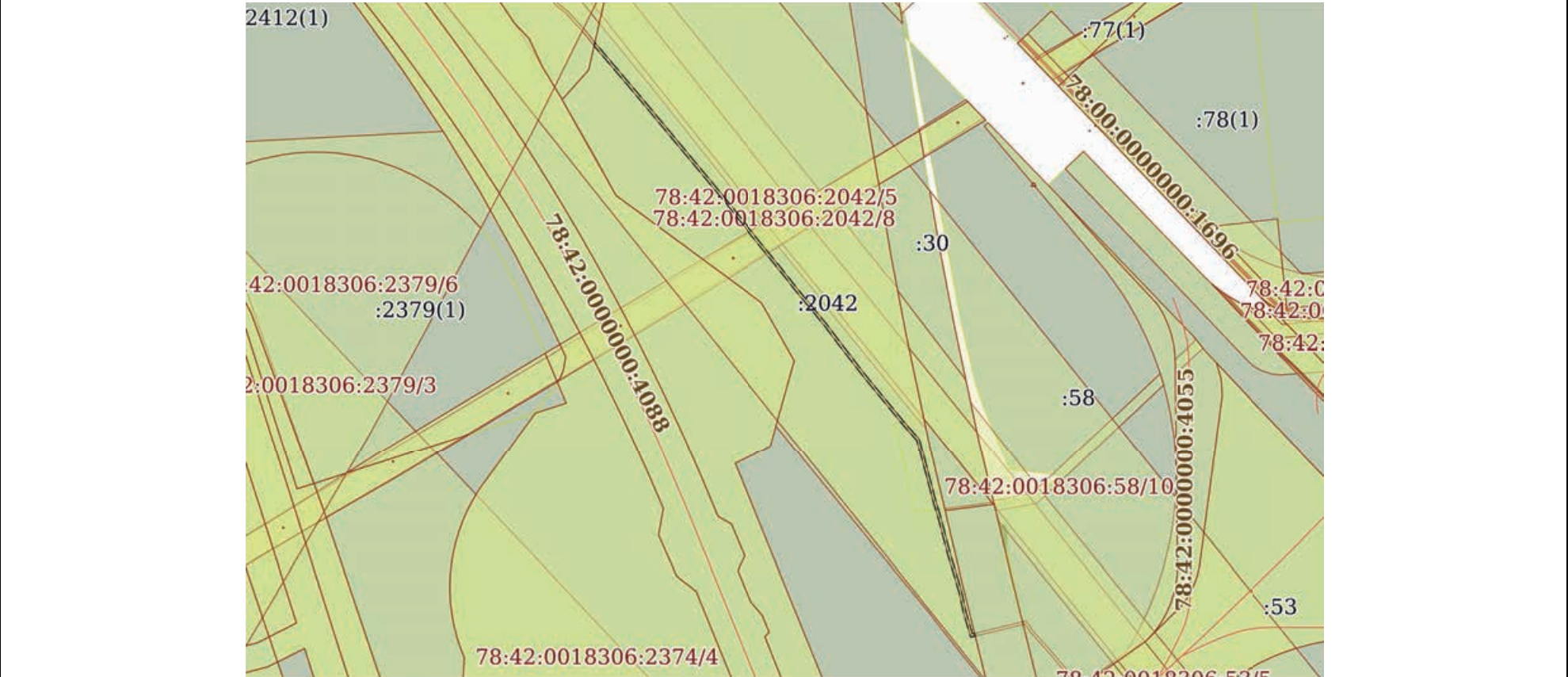
инициалы, фамилия

| | | | |
|---|----------------------------|---|--------------------------|
| Земельный участок | | | |
| вид объекта недвижимости | | | |
| Лист № 9 раздела 4 | Всего листов раздела 4: 11 | Всего разделов: 8 | Всего листов выписки: 66 |
| 06.02.2025г. № КУВИ-001/2025-29438556 | | | |
| Кадастровый номер: | | 78:42:0018306:2042 | |
| План (чертеж, схема) части земельного участка | | Учетный номер части: 78:42:0018306:2042/9 | |
|  | | | |
| Масштаб 1:2000 | Условные обозначения: | | |

| | | | |
|-------------------------------|---|---|-------------------|
| полное наименование должности |  | ДОКУМЕНТ ПОДПИСАН ЭЛЕКТРОННОЙ ПОДПИСЬЮ | |
| | | Сертификат: 009F0BDC181A023B64597F1E2579BEFB50 Владелец: ФЕДЕРАЛЬНАЯ СЛУЖБА ГОСУДАРСТВЕННОЙ РЕГИСТРАЦИИ, КАДАСТРА И КАРТОГРАФИИ Действителен: с 02.08.2024 по 26.10.2025 | |
| | | | инициалы, фамилия |
| | | | |


| | | | |
|---------------------------------------|----------------------------|--------------------|--------------------------|
| Земельный участок | | | |
| вид объекта недвижимости | | | |
| Лист № 10 раздела 4 | Всего листов раздела 4: 11 | Всего разделов: 8 | Всего листов выписки: 66 |
| 06.02.2025г. № КУВИ-001/2025-29438556 | | | |
| Кадастровый номер: | | 78:42:0018306:2042 | |


| | |
|---|--|
| План (чертеж, схема) части земельного участка | Учетный номер части: 78:42:0018306:2042/10 |
|---|--|



| | | |
|----------------|-----------------------|--|
| Масштаб 1:9000 | Условные обозначения: | |
|----------------|-----------------------|--|

| | | |
|-------------------------------|--|-------------------|
| полное наименование должности | <div><p>ДОКУМЕНТ ПОДПИСАН ЭЛЕКТРОННОЙ ПОДПИСЬЮ</p><p>Сертификат: 009F0BDC181A023B64597F1E2579BEFB50</p><p>Владелец: ФЕДЕРАЛЬНАЯ СЛУЖБА ГОСУДАРСТВЕННОЙ РЕГИСТРАЦИИ, КАДАСТРА И КАРТОГРАФИИ</p><p>Действителен: с 02.08.2024 по 26.10.2025</p></div> | инициалы, фамилия |
| | | |
| | | |
| | | |

| | | | |
|---|----------------------------|--|--------------------------|
| Земельный участок | | | |
| вид объекта недвижимости | | | |
| Лист № 11 раздела 4 | Всего листов раздела 4: 11 | Всего разделов: 8 | Всего листов выписки: 66 |
| 06.02.2025г. № КУВИ-001/2025-29438556 | | | |
| Кадастровый номер: | | 78:42:0018306:2042 | |
| План (чертеж, схема) части земельного участка | | Учетный номер части: 78:42:0018306:2042/11 | |
|  | | | |
| Масштаб 1:70 | Условные обозначения: | | |

| | | | |
|-------------------------------|---|---|-------------------|
| полное наименование должности |  | ДОКУМЕНТ ПОДПИСАН ЭЛЕКТРОННОЙ ПОДПИСЬЮ | |
| | | Сертификат: 009F0BDC181A023B64597F1E2579BEFB50 | |
| | | Владелец: ФЕДЕРАЛЬНАЯ СЛУЖБА ГОСУДАРСТВЕННОЙ РЕГИСТРАЦИИ, КАДАСТРА И КАРТОГРАФИИ | |
| | | Действителен: с 02.08.2024 по 26.10.2025 | |
| | | | инициалы, фамилия |

Выписка из Единого государственного реестра недвижимости об объекте недвижимости
Сведения о частях земельного участка

| Земельный участок | | | |
|---------------------------------------|-----------------------------|--|--------------------------|
| вид объекта недвижимости | | | |
| Лист № 1 раздела 4.1 | Всего листов раздела 4.1: 8 | Всего разделов: 8 | Всего листов выписки: 66 |
| 06.02.2025г. № КУВИ-001/2025-29438556 | | | |
| Кадастровый номер: | | 78:42:0018306:2042 | |
| Учетный номер части | Площадь, м2 | Содержание ограничения в использовании или ограничения права на объект недвижимости или обременения объекта недвижимости | |
| 1 | 2 | 3 | |
| 78:42:0018306:2042/1 | 5 | вид ограничения (обременения): прочие ограничения прав и обременения объекта недвижимости; Срок действия: не установлен; Содержание ограничения (обременения): Техническая зона Скоростной платной автомобильной дороги | |
| 78:42:0018306:2042/2 | 73996 | вид ограничения (обременения): прочие ограничения прав и обременения объекта недвижимости; Срок действия: не установлен; Содержание ограничения (обременения): Охранная зона магистральных трубопроводов | |
| 78:42:0018306:2042/3 | 10908 | вид ограничения (обременения): прочие ограничения прав и обременения объекта недвижимости; Срок действия: не установлен; Содержание ограничения (обременения): Охранная зона воздушных линий электропередачи | |
| 78:42:0018306:2042/4 | 131 | вид ограничения (обременения): прочие ограничения прав и обременения объекта недвижимости; Срок действия: не установлен; Содержание ограничения (обременения): Техническая зона Скоростной платной автомобильной дороги | |
| 78:42:0018306:2042/5 | 301091 | вид ограничения (обременения): прочие ограничения прав и обременения объекта недвижимости; Срок действия: не установлен; Содержание ограничения (обременения): Зона минимально допустимых расстояний от объектов газоснабжения | |
| 78:42:0018306:2042/6 | 11797 | вид ограничения (обременения): ограничения прав на земельный участок, предусмотренные статьей 56 Земельного кодекса Российской Федерации; Срок действия: не установлен; реквизиты документа-основания: решение о согласовании границ охранной зоны объекта электросетевого хозяйства от 17.02.2020 № 06-492/РС-26 выдан: Федеральная служба по экологическому, технологическому и атомному надзору (РОСТЕХНАДЗОР); Содержание ограничения (обременения): Ограничения предусмотрены п.8-11, раздела III Правил установления охранных зон объектов электросетевого хозяйства и особых условий использования земельных участков, расположенных в границах таких зон, утв. Постановлением Правительства РФ от 24.02.2009 № 160 «О порядке установления охранных зон объектов электросетевого хозяйства и особых условий использования земельных участков, расположенных в границах таких зон»" (ред. от 21.12.2018). 8. В охранных зонах запрещается осуществлять любые действия, которые могут нарушить безопасную работу объектов электросетевого хозяйства, в том числе привести к их повреждению или уничтожению, и (или) повлечь причинение вреда жизни, здоровью граждан и имуществу физических или юридических лиц, а также повлечь нанесение экологического ущерба и возникновение пожаров, в т.ч.: а) набрасывать на провода и опоры воздушных линий электропередачи посторонние предметы, а также подниматься на опоры воздушных линий электропередачи; б) размещать любые объекты и предметы (материалы) в пределах созданных в соответствии с требованиями нормативно-технических документов проходов и подъездов для доступа к объектам | |




ДОКУМЕНТ ПОДПИСАН
ЭЛЕКТРОННОЙ ПОДПИСЬЮ

Сертификат: 009F0BDC181A023B64597F1E2579BEFB50
Владелец: ФЕДЕРАЛЬНАЯ СЛУЖБА ГОСУДАРСТВЕННОЙ
РЕГИСТРАЦИИ, КАДАСТРА И КАРТОГРАФИИ
Действителен: с 02.08.2024 по 26.10.2025

| | |
|-------------------------------|-------------------|
| полное наименование должности | инициалы, фамилия |
|-------------------------------|-------------------|


| | | | |
|---------------------------------------|-----------------------------|--------------------|--------------------------|
| Земельный участок | | | |
| вид объекта недвижимости | | | |
| Лист № 2 раздела 4.1 | Всего листов раздела 4.1: 8 | Всего разделов: 8 | Всего листов выписки: 66 |
| 06.02.2025г. № КУВИ-001/2025-29438556 | | | |
| Кадастровый номер: | | 78:42:0018306:2042 | |

электросетевого хозяйства, а также проводить любые работы и возводить сооружения, которые могут препятствовать доступу к объектам электросетевого хозяйства, без создания необходимых для такого доступа проходов и подъездов; в) находиться в пределах огороженной территории и помещениях распределительных устройств и подстанций, открывать двери и люки распределительных устройств и подстанций, производить переключения и подключения в электрических сетях (указанное требование не распространяется на работников, занятых выполнением разрешенных в установленном порядке работ), разводить огонь в пределах охранных зон вводных и распределительных устройств и подстанций, воздушных линий электропередачи, а также в охранных зонах кабельных линий электропередачи; г) размещать свалки; д) производить работы ударными механизмами, сбрасывать тяжести массой свыше 5 тонн, производить сброс и слив едких и коррозионных веществ и горюче-смазочных материалов (в охранных зонах подземных кабельных линий электропередачи). 9. В охранных зонах, установленных для объектов электросетевого хозяйства напряжением свыше 1000 вольт запрещается: а) складировать или размещать хранилища любых, в том числе горюче-смазочных, материалов; б) размещать детские и спортивные площадки, стадионы, рынки, торговые точки, полевые станы, загоны для скота, гаражи и стоянки всех видов машин и механизмов, проводить любые мероприятия, связанные с большим скоплением людей, не занятых выполнением разрешенных в установленном порядке работ (в охранных зонах воздушных линий электропередачи); г) бросать якоря с судов и осуществлять их проход с отданными якорями, цепями, лотами, волокушами и тралами (в охранных зонах подводных кабельных линий электропередачи); д) осуществлять проход судов с поднятыми стрелами кранов и других механизмов (в охранных зонах воздушных линий электропередачи). 10. В пределах охранных зон без письменного решения о согласовании сетевых организаций юридическим и физическим лицам запрещаются: а) строительство, капитальный ремонт, реконструкция или снос зданий и сооружений; б) горные, взрывные, мелиоративные работы, в том числе связанные с временным затоплением земель; в) посадка и вырубка деревьев и кустарников; г) дноуглубительные, землечерпальные и погрузочно-разгрузочные работы, добыча рыбы, других водных животных и растений придонными орудиями лова, устройство водоемов, колка и заготовка льда (в охранных зонах подводных кабельных линий электропередачи); д) проход судов, у которых расстояние по вертикали от верхнего крайнего габарита с грузом или без груза до нижней точки провеса проводов переходов воздушных линий электропередачи через водоемы менее минимально допустимого расстояния, в том числе с учетом максимального уровня подъема воды при паводке; е) проезд машин и механизмов, имеющих общую высоту с грузом или без груза от поверхности дороги более 4,5 метра (в охранных зонах воздушных линий электропередачи); ж) земляные работы на глубине более 0,3 метра (на вспахиваемых землях на глубине более 0,45 метра), а также планировка грунта (в охранных зонах подземных кабельных линий электропередачи); з) полив сельскохозяйственных культур в случае, если высота струи воды может составить свыше 3 метров (в охранных зонах воздушных линий электропередачи); и) полевые сельскохозяйственные работы с применением сельскохозяйственных машин и оборудования высотой более 4 метров (в охранных зонах воздушных линий электропередачи) или полевые


| | | |
|-------------------------------|---|-------------------|
| полное наименование должности |  ДОКУМЕНТ ПОДПИСАН ЭЛЕКТРОННОЙ ПОДПИСЬЮ Сертификат: 009F0BDC181A023B64597F1E2579BEFB50 Владелец: ФЕДЕРАЛЬНАЯ СЛУЖБА ГОСУДАРСТВЕННОЙ РЕГИСТРАЦИИ, КАДАСТРА И КАРТОГРАФИИ Действителен: с 02.08.2024 по 26.10.2025 | инициалы, фамилия |
| | | |
| | | |
| | | |

| | | | |
|---------------------------------------|-----------------------------|--------------------|--------------------------|
| Земельный участок | | | |
| вид объекта недвижимости | | | |
| Лист № 3 раздела 4.1 | Всего листов раздела 4.1: 8 | Всего разделов: 8 | Всего листов выписки: 66 |
| 06.02.2025г. № КУВИ-001/2025-29438556 | | | |
| Кадастровый номер: | | 78:42:0018306:2042 | |


| | | |
|----------------------|-------|--|
| | | сельскохозяйственные работы, связанные с вспашкой земли (в охранных зонах кабельных линий электропередачи). 11. В охранных зонах, установленных для объектов электросетевого хозяйства напряжением до 1000 вольт, без письменного решения о согласовании сетевых организаций запрещается: а) размещать детские и спортивные площадки, стадионы, рынки, торговые точки, полевые станы, загоны для скота, гаражи и стоянки всех видов машин и механизмов, садовые, огородные земельные участки и иные объекты недвижимости, расположенные в границах территории ведения гражданами садоводства или огородничества для собственных нужд, объекты жилищного строительства, в том числе индивидуального (в охранных зонах воздушных линий электропередачи); б) складировать или размещать хранилища любых, в том числе горюче-смазочных, материалов; в) устраивать причалы для стоянки судов, барж и плавучих кранов, бросать якоря с судов и осуществлять их проход с отданными якорями, цепями, лотами, волокушами и тралами (в охранных зонах подводных кабельных линий электропередачи). ; Реестровый номер границы: 78:00-6.23; Вид объекта реестра границ: Зона с особыми условиями использования территории; Вид зоны по документу: Охранная зона объекта электросетевого хозяйства – ВЛ 35 кВ Пушкинская-2; Тип зоны: Охранная зона инженерных коммуникаций |
| 78:42:0018306:2042/7 | 37717 | вид ограничения (обременения): ограничения прав на земельный участок, предусмотренные статьей 56 Земельного кодекса Российской Федерации; Срок действия: не установлен; реквизиты документа-основания: постановление «Правила охраны магистральных газопроводов» от 24.04.1972 № 9 выдан: Госгортехнадзор России; Содержание ограничения (обременения): Согласно п.4.3. «Правил охраны магистральных трубопроводов» (утв. Минтопэнерго РФ 29.04.1992, Постановлением Госгортехнадзора РФ от 22.04.1992 N 9) в охранных зонах трубопроводов запрещается производить всякого рода действия, могущие нарушить нормальную эксплуатацию трубопроводов либо привести к их повреждению, в частности: а) перемещать, засыпать и ломать опознавательные и сигнальные знаки, контрольно - измерительные пункты; б) открывать люки, калитки и двери необслуживаемых усилительных пунктов кабельной связи, ограждений узлов линейной арматуры, станций катодной и дренажной защиты, линейных и смотровых колодцев и других линейных устройств, открывать и закрывать краны и задвижки, отключать или включать средства связи, энергоснабжения и телемеханики трубопроводов; в) устраивать всякого рода свалки, выливать растворы кислот, солей и щелочей; г) разрушать берегоукрепительные сооружения, водопропускные устройства, земляные и иные сооружения (устройства), предохраняющие трубопроводы от разрушения, а прилегающую территорию и окружающую местность - от аварийного разлива транспортируемой продукции; д) бросать якоря, проходить с отданными якорями, цепями, лотами, волокушами и тралами, производить дноуглубительные и землечерпальные работы; е) разводить огонь и размещать какие-либо открытые или закрытые источники огня. Согласно п. 4.4. В охранных зонах трубопроводов без письменного разрешения предприятий трубопроводного транспорта запрещается: а) возводить любые постройки и сооружения; б) высаживать деревья и кустарники всех видов, складировать корма, удобрения, материалы, сено и солому, располагать коновязи, содержать скот, выделять рыбопромысловые участки, производить добычу рыбы, а также водных животных и |

| | | | |
|-------------------------------|--|---|--|
| | |  ДОКУМЕНТ ПОДПИСАН ЭЛЕКТРОННОЙ ПОДПИСЬЮ Сертификат: 009F0BDC181A023B64597F1E2579BEFB50 Владелец: ФЕДЕРАЛЬНАЯ СЛУЖБА ГОСУДАРСТВЕННОЙ РЕГИСТРАЦИИ, КАДАСТРА И КАРТОГРАФИИ Действителен: с 02.08.2024 по 26.10.2025 | |
| | | | |
| полное наименование должности | | инициалы, фамилия | |


| | | | |
|---------------------------------------|-----------------------------|---|--------------------------|
| Земельный участок | | | |
| вид объекта недвижимости | | | |
| Лист № 4 раздела 4.1 | Всего листов раздела 4.1: 8 | Всего разделов: 8 | Всего листов выписки: 66 |
| 06.02.2025г. № КУВИ-001/2025-29438556 | | | |
| Кадастровый номер: | | 78:42:0018306:2042 | |
| | | растений, устраивать водопои, производить колку и заготовку льда;в) сооружать проезды и переезды через трассы трубопроводов, устраивать стоянки автомобильного транспорта, тракторов и механизмов, размещать сады и огороды;г) производить мелиоративные земляные работы, сооружать оросительные и осушительные системы;д) производить всякого рода открытые и подземные, горные, строительные, монтажные и взрывные работы, планировку грунта.Письменное разрешение на производство взрывных работ в охранных зонах трубопроводов выдается только после представления предприятием, производящим эти работы, соответствующих материалов, предусмотренных действующими Едиными правилами безопасности при взрывных работах;е) производить геологосъемочные, геолого - разведочные, поисковые, геодезические и другие изыскательские работы, связанные с устройством скважин, шурфов и взятием проб грунта (кроме почвенных образцов).Предприятия и организации, получившие письменное разрешение на ведение в охранных зонах трубопроводов работ, обязаны выполнять их с соблюдением условий, обеспечивающих сохранность трубопроводов и опознавательных знаков, и несут ответственность за повреждение последних.; Реестровый номер границы: 78:42-6.77; Вид объекта реестра границ: Зона с особыми условиями использования территории; Вид зоны по документу: Охранная зона магистральный газопровод «Серпухов-Ленинград» и ГРС «Шоссейная» в границах г.Санкт-Петербурга; Тип зоны: Охранная зона инженерных коммуникаций | |
| 78:42:0018306:2042/8 | 269096 | вид ограничения (обременения): ограничения прав на земельный участок, предусмотренные статьей 56 Земельного кодекса Российской Федерации; Срок действия: не установлен; реквизиты документа-основания: решение от 18.08.2021 № А56-42324/2021 выдан: Арбитражный суд города Санкт-Петербурга и Ленинградской области; Содержание ограничения (обременения): В соответствии с п. 1 таб. 4 СП 36.13330.2012, Актуализированная редакция СНиП 2.05.06-85* Минимальные расстояния от магистральных трубопроводов до зданий, строений и сооружений, не относящихся к объектам магистральных трубопроводов - в границах зон минимальных расстояний магистральных трубопроводов не допускается размещение и строительство на расстоянии 200 м от оси магистрального трубопровода в каждую сторону следующих объектов: Городов и других населенных пунктов; коллективных садов с садовыми домиками, дачных поселков; отдельных промышленных и сельскохозяйственных предприятий; тепличных комбинатов и хозяйств; птицефабрик; молокозаводов; карьеров разработки полезных ископаемых; гаражей и открытых стоянок для автомобилей индивидуальных владельцев на количество автомобилей более 20; отдельно стоящих зданий с массовым скоплением людей (школы, больницы, клубы, детские сады и ясли, вокзалы и т. д.); жилых зданий 3 этажные и выше; железнодорожных станций; аэропортов; морских и речных портов и пристаней; гидроэлектростанций; гидротехнических сооружений морского и речного транспорта; очистных сооружений и насосных станций водопроводных, не относящихся к магистральному трубопроводу; мостов железных дорог общей сети и автомобильных дорог категорий I и II с пролетом свыше 20 м (при прокладке нефтепроводов и нефтепродуктопроводов ниже мостов по течению); складов легковоспламеняющихся и горючих жидкостей и газов с объемом хранения свыше 1000 м3; автозаправочных станций; мачт (башен) и сооружений многоканальной радиорелейной линии технологической связи трубопроводов, мачт (башен) и | |

| | | | |
|-------------------------------|--|---|-------------------|
| | |  ДОКУМЕНТ ПОДПИСАН ЭЛЕКТРОННОЙ ПОДПИСЬЮ | |
| | | | |
| полное наименование должности | | Сертификат: 009F0BDC181A023B64597F1E2579BEFB50 Владелец: ФЕДЕРАЛЬНАЯ СЛУЖБА ГОСУДАРСТВЕННОЙ РЕГИСТРАЦИИ, КАДАСТРА И КАРТОГРАФИИ Действителен: с 02.08.2024 по 26.10.2025 | инициалы, фамилия |

| | | | |
|---------------------------------------|-----------------------------|---|--------------------------|
| Земельный участок | | | |
| вид объекта недвижимости | | | |
| Лист № 5 раздела 4.1 | Всего листов раздела 4.1: 8 | Всего разделов: 8 | Всего листов выписки: 66 |
| 06.02.2025г. № КУВИ-001/2025-29438556 | | | |
| Кадастровый номер: | | 78:42:0018306:2042 | |
| | | сооружений многоканальной радиорелейной линии связи операторов связи – владельцев коммуникаций; Реестровый номер границы: 78:00-6.516; Вид объекта реестра границ: Зона с особыми условиями использования территории; Вид зоны по документу: Зона минимальных расстояний до объекта "Линейное сооружение магистральный газопровод - "Серпухов-Ленинград" и ГРС "Шоссейная"; Тип зоны: Иная зона с особыми условиями использования территории | |
| 78:42:0018306:2042/9 | 11797 | вид ограничения (обременения): ограничения прав на земельный участок, предусмотренные статьей 56 Земельного кодекса Российской Федерации; Срок действия: не установлен; реквизиты документа-основания: распоряжение от 27.12.2022 № 3151-рз выдан: Комитет имущественных отношений Правительства Санкт-Петербурга; Содержание ограничения (обременения): Публичный сервитут сроком на 49 лет в пользу ПАО "Россети Ленэнерго" (ИНН 7803002209, ОГРН 1027809170300) (далее - Обладатель публичного сервитута) для размещения и эксплуатации объекта электросетевого хозяйства - «ВЛ-3 5 кВ Пушкинская-2» (свидетельство о государственной регистрации права 47-78-01/020/2009-454 от 29.12.2009г.); Реестровый номер границы: 78:42-6.1548; Вид объекта реестра границ: Зона с особыми условиями использования территории; Вид зоны по документу: Публичный сервитут в пользу ПАО "Россети Ленэнерго" (далее - Обладатель публичного сервитута) для размещения и эксплуатации объекта электросетевого хозяйства - «ВЛ-3 5 кВ Пушкинская-2»; Тип зоны: Зона публичного сервитута | |
| 78:42:0018306:2042/10 | 4366 | вид ограничения (обременения): ограничения прав на земельный участок, предусмотренные статьей 56 Земельного кодекса Российской Федерации; Срок действия: не установлен; реквизиты документа-основания: постановление Правительства РФ от 09.07.1995 № 578 выдан: Правительство Российской Федерации; Содержание ограничения (обременения): Ширина охранной зоны составляет 2 м с каждой стороны от трассы подземного кабеля. Ограничения использования объектов недвижимости в пределах охранной зоны 1.В пределах охранных зон без письменного согласия и присутствия представителей предприятий, эксплуатирующих линии связи и линии радиофикации, юридическим и физическим лицам запрещается: а)осуществлять всякого рода строительные, монтажные и взрывные работы, планировку грунта землеройными механизмами (за исключением зон песчаных барханов)и земляные работы (за исключением вспашки на глубину не более 0,3 м); б)производить геолого-съемочные, поисковые, геодезические и другие изыскательские работы, которые связаны с бурением скважин, шурфованием, взятием проб грунта, осуществлением взрывных работ; в)производить посадку деревьев, располагать полевые станы, содержать скот, складировать материалы, корма и удобрения, жечь костры, устраивать стрельбища; г)устанавливать проезды и стоянки автотранспорта, тракторов и механизмов, провозить негабаритные грузы под проводами воздушных линий связи и линий радиофикации, строить каналы (арыки), устраивать заграждения и другие препятствия; д)устанавливать причалы для стоянки судов, барж и плавучих кранов, производить погрузочно-разгрузочные, подводно-технические, дноуглубительные и землечерпательные работы, выделять рыбопромысловые участки, производить добычу рыбы, других водных животных, а также водных растений придонными орудиями лова, устраивать водопои, производить колку и заготовку льда. д)запрещается бросать якоря, проходить с отданными якорями, цепями, лотами, волокушами и тралами; е)производить строительство и | |


| | | |
|-------------------------------|---|-------------------|
| полное наименование должности |  ДОКУМЕНТ ПОДПИСАН ЭЛЕКТРОННОЙ ПОДПИСЬЮ Сертификат: 009F0BDC181A023B64597F1E2579BEFB50 Владелец: ФЕДЕРАЛЬНАЯ СЛУЖБА ГОСУДАРСТВЕННОЙ РЕГИСТРАЦИИ, КАДАСТРА И КАРТОГРАФИИ Действителен: с 02.08.2024 по 26.10.2025 | инициалы, фамилия |
| | | |
| | | |
| | | |

| | | | |
|---------------------------------------|-----------------------------|---|--------------------------|
| Земельный участок | | | |
| вид объекта недвижимости | | | |
| Лист № 6 раздела 4.1 | Всего листов раздела 4.1: 8 | Всего разделов: 8 | Всего листов выписки: 66 |
| 06.02.2025г. № КУВИ-001/2025-29438556 | | | |
| Кадастровый номер: | | 78:42:0018306:2042 | |
| | | <p>реконструкцию линий электропередач, радиостанций и других объектов, излучающих электромагнитную энергию и оказывающих опасное воздействие на линии связи и линии радиофикации; ж)производить защиту подземных коммуникаций от коррозии без учета проходящих подземных кабельных линий связи. 2. Юридическим и физическим лицам запрещается всякого рода действия, которые могут нарушить нормальную работу линий связи, в частности: а) производить снос и реконструкцию зданий и мостов, осуществлять переустройство коллекторов, тоннелей метрополитена и железных дорог, где проложены кабели связи, установлены столбы воздушных линий связи и линий радиофикации, размещены технические сооружения радиорелейных станций, кабельные ящики и распределительные коробки, без предварительного выноса заказчиками (застройщиками) линий и сооружений связи, линий и сооружений радиофикации по согласованию с предприятиями, в ведении которых находятся эти линии и сооружения; б)производить засыпку трасс подземных кабельных линий связи, устраивать на этих трассах временные склады, стоки химически активных веществ и свалки промышленных, бытовых и прочих отходов, ломать замерные, сигнальные, предупредительные знаки и телефонные колодцы; в)открывать двери и люки необслуживаемых усилительных и регенерационных пунктов (наземных и подземных) и радиорелейных станций, кабельных колодцев телефонной канализации, распределительных шкафов и кабельных ящиков, а также подключаться к линиям связи (за исключением лиц, обслуживающих эти линии); г) огораживать трассы линий связи, препятствуя свободному доступу к ним технического персонала; д)самовольно подключаться к абонентской телефонной линии и линии радиофикации в целях пользования услугами связи; е)совершать иные действия, которые могут причинить повреждения сооружениям связи и радиофикации (повреждать опоры и арматуры, воздушных линий связи, обрывать провода, набрасывать на них посторонние предметы и др). Виды разрешенного использования объектов недвижимости В пределах охранной зоны разрешается: а) Вспашка на глубину не более 0,3 м; б)посадка растений, сельскохозяйственной продукции, мелких кустарников. В соответствии с п.4,п.18,п.48,п.49 Правила охраны линий и сооружений связи Российской Федерации, утвержденные Постановлением Правительства Российской Федерации N578 от 9 июня 1995 г; Реестровый номер границы: 78:42-6.1640; Вид объекта реестра границ: Зона с особыми условиями использования территории; Вид зоны по документу: Охранная зона объекта: "Кабельная линия связи на участке УС Колпинского ЛПУ МГ ООО «Газпром трансгаз Санкт-Петербург» – УС ООО «Газпром телеком» г. Санкт-Петербург, ул. Броневая, д. 4" в границах г. Санкт-Петербурга; Тип зоны: Охранная зона линий и сооружений связи и линий и сооружений радиофикации</p> | |
| 78:42:0018306:2042/11 | 1 | <p>вид ограничения (обременения): ограничения прав на земельный участок, предусмотренные статьей 56 Земельного кодекса Российской Федерации; Срок действия: не установлен; реквизиты документа-основания: решение о согласовании границ охранной зоны от 19.06.2024 № 07-1088/РС-249 выдан: Федеральная служба по экологическому, технологическому и атомному надзору (Ростехнадзор) Северо-Западное управление ; Содержание ограничения (обременения): Ограничения предусмотрены п.8-11, раздела III Правил установления охранных зон объектов электросетевого хозяйства и особых условий использования земельных участков расположенных в границах таких зон, утв. Постановлением Правительства РФ от 24.02.2009 №160 (ред.</p> | |


| | | | |
|-------------------------------|---|--|-------------------|
| полное наименование должности |  ДОКУМЕНТ ПОДПИСАН ЭЛЕКТРОННОЙ ПОДПИСЬЮ Сертификат: 009F0BDC181A023B64597F1E2579BEFB50 Владелец: ФЕДЕРАЛЬНАЯ СЛУЖБА ГОСУДАРСТВЕННОЙ РЕГИСТРАЦИИ, КАДАСТРА И КАРТОГРАФИИ Действителен: с 02.08.2024 по 26.10.2025 | | инициалы, фамилия |
| | | | |
| | | | |
| | | | |

| | | | |
|---------------------------------------|-----------------------------|--------------------|--------------------------|
| Земельный участок | | | |
| вид объекта недвижимости | | | |
| Лист № 7 раздела 4.1 | Всего листов раздела 4.1: 8 | Всего разделов: 8 | Всего листов выписки: 66 |
| 06.02.2025г. № КУВИ-001/2025-29438556 | | | |
| Кадастровый номер: | | 78:42:0018306:2042 | |

от 21.12.2018) Применительно.8.В охранных зонах запрещается осуществлять любые действия, которые могут нарушить безопасную работу объектов электросетевого хозяйства, в том числе привести к их повреждению или уничтожению, и (или) повлечь причинение вреда жизни, здоровью граждан и имуществу физических или юридических лиц, а также повлечь нанесение экологического ущерба и возникновение пожаров, в том числе: а) набрасывать на провода и опоры воздушных линий электропередачи посторонние предметы, а также подниматься на опоры воздушных линий электропередачи; б) размещать любые объекты и предметы (материалы) в пределах созданных в соответствии с требованиями нормативно-технических документов проходов и подъездов для доступа к объектам электросетевого хозяйства, а также проводить любые работы и возводить сооружения, которые могут препятствовать доступу к объектам электросетевого хозяйства, без создания необходимых для такого доступа проходов и подъездов; в) находиться в пределах огороженной территории и помещениях распределительных устройств и подстанций, открывать двери и люки распределительных устройств и подстанций, производить переключения и подключения в электрических сетях (указанное требование не распространяется на работников, занятых выполнением разрешенных в установленном порядке работ), разводить огонь в пределах охранных зон вводных и распределительных устройств, подстанций, воздушных линий электропередачи, а также в охранных зонах кабельных линий электропередачи; г) размещать свалки; д) производить работы ударными механизмами, сбрасывать тяжести массой свыше 5 тонн, производить сброс и слив едких и коррозионных веществ и горюче-смазочных материалов (в охранных зонах подземных кабельных линий электропередачи). 9. В охранных зонах, установленных для объектов электросетевого хозяйства напряжением свыше 1000 вольт, помимо действий, предусмотренных пунктом 8 настоящих Правил, запрещается: а) складировать или размещать хранилища любых, в том числе горюче-смазочных, материалов; г) бросать якоря с судов и осуществлять их проход с отданными якорями, цепями, лотами, волокушами и тралами (в охранных зонах подводных кабельных линий электропередачи); 10. В пределах охранных зон без письменного решения о согласовании сетевых организаций юридическим и физическим лицам запрещаются: а) строительство, капитальный ремонт, реконструкция или снос зданий и сооружений; б) горные, взрывные, мелиоративные работы, в том числе связанные с временным затоплением земель; в) посадка и вырубка деревьев и кустарников; г) дноуглубительные, землечерпальные и погрузочно-разгрузочные работы, добыча рыбы, других водных животных и растений придонными орудиями лова, устройство водопоев, колка и заготовка льда (в охранных зонах подводных кабельных линий электропередачи); ж) земляные работы на глубине более 0,3 метра (на вспахиваемых землях на глубине более 0,45 метра), а также планировка грунта (в охранных зонах подземных кабельных линий электропередачи); и) полевые сельскохозяйственные работы или полевые сельскохозяйственные работы, связанные с вспашкой земли (в охранных зонах кабельных линий электропередачи). 11. В охранных зонах, установленных для объектов электросетевого хозяйства напряжением до 1000 вольт, помимо действий, предусмотренных пунктом 10 настоящих Правил, без письменного решения о согласовании сетевых организаций запрещается: б) складировать или размещать хранилища любых, в том числе

| | | | |
|-------------------------------|---|--|-------------------|
| полное наименование должности |  ДОКУМЕНТ ПОДПИСАН ЭЛЕКТРОННОЙ ПОДПИСЬЮ Сертификат: 009F0BDC181A023B64597F1E2579BEFB50 Владелец: ФЕДЕРАЛЬНАЯ СЛУЖБА ГОСУДАРСТВЕННОЙ РЕГИСТРАЦИИ, КАДАСТРА И КАРТОГРАФИИ Действителен: с 02.08.2024 по 26.10.2025 | | инициалы, фамилия |
| | | | |
| | | | |
| | | | |

| | | | |
|---------------------------------------|-----------------------------|--|--------------------------|
| Земельный участок | | | |
| вид объекта недвижимости | | | |
| Лист № 8 раздела 4.1 | Всего листов раздела 4.1: 8 | Всего разделов: 8 | Всего листов выписки: 66 |
| 06.02.2025г. № КУВИ-001/2025-29438556 | | | |
| Кадастровый номер: | | 78:42:0018306:2042 | |
| | | горюче-смазочных, материалов; в) устраивать причалы для стоянки судов, барж и плавучих кранов, бросать якоря с судов и осуществлять их проход с отданными якорями, цепями, лотами, волокушами и тралами (в охранных зонах подводных кабельных линий электропередачи).; Реестровый номер границы: 78:42-6.2229; Вид объекта реестра границ: Зона с особыми условиями использования территории; Вид зоны по документу: Охранная зона объекта электросетевого хозяйства - кабельной линии КЛ 10кВ от яч.412 (4 секция) РУ10кВ ПС 220/10 "Славянка" до яч.22. 2с.ш. РУ-10кВ РП-1000, L=5,62 км; Тип зоны: Охранная зона объектов электроэнергетики (объектов электросетевого хозяйства и объектов по производству электрической энергии) | |
| | Весь | вид ограничения (обременения): ограничения прав на земельный участок, предусмотренные статьей 56 Земельного кодекса Российской Федерации; Срок действия: не установлен; реквизиты документа-основания: распоряжение от 13.12.2024 № АБ-1323-р выдан: РОСЖЕЛДОР; Содержание ограничения (обременения): принято решение об изъятии части земельного участка, площадью 6242 кв.м. для нужд Российской Федерации | |

| | | |
|-------------------------------|---|-------------------|
| полное наименование должности |  ДОКУМЕНТ ПОДПИСАН ЭЛЕКТРОННОЙ ПОДПИСЬЮ Сертификат: 009F0BDC181A023B64597F1E2579BEFB50 Владелец: ФЕДЕРАЛЬНАЯ СЛУЖБА ГОСУДАРСТВЕННОЙ РЕГИСТРАЦИИ, КАДАСТРА И КАРТОГРАФИИ Действителен: с 02.08.2024 по 26.10.2025 | инициалы, фамилия |
| | | |
| | | |

Выписка из Единого государственного реестра недвижимости об объекте недвижимости
Сведения о частях земельного участка

| | | | | |
|---|---------------|------------------------------|-----------------------------------|---|
| Земельный участок | | | | |
| вид объекта недвижимости | | | | |
| Лист № 1 раздела 4.2 | | Всего листов раздела 4.2: 23 | | Всего разделов: 8 |
| Всего листов выписки: 66 | | | | |
| 06.02.2025г. № КУВИ-001/2025-29438556 | | | | |
| Кадастровый номер: | | 78:42:0018306:2042 | | |
| Сведения о характерных точках границы части (частей) земельного участка | | | | |
| Учетный номер части: 78:42:0018306:2042/1 | | | | |
| Система координат СК-1964 | | | | |
| Номер точки | Координаты, м | | Описание закрепления на местности | Средняя квадратичная погрешность определения координат характерных точек границ земельного участка, м |
| | X | Y | | |
| 1 | 2 | 3 | 4 | 5 |
| 1 | 71332.33 | 125091.11 | - | - |
| 2 | 71299.21 | 125046.9 | - | - |
| 3 | 71332.13 | 125091.16 | - | - |
| 1 | 71332.33 | 125091.11 | - | - |

| | | | |
|---|--|---|--|
|  | | ДОКУМЕНТ ПОДПИСАН ЭЛЕКТРОННОЙ ПОДПИСЬЮ | |
| | | Сертификат: 009F0BDC181A023B64597F1E2579BEFB50 Владелец: ФЕДЕРАЛЬНАЯ СЛУЖБА ГОСУДАРСТВЕННОЙ РЕГИСТРАЦИИ, КАДАСТРА И КАРТОГРАФИИ Действителен: с 02.08.2024 по 26.10.2025 | |
| полное наименование должности | | инициалы, фамилия | |

| | | | |
|--------------------------|------------------------------|-------------------|--------------------------|
| Земельный участок | | | |
| вид объекта недвижимости | | | |
| Лист № 2 раздела 4.2 | Всего листов раздела 4.2: 23 | Всего разделов: 8 | Всего листов выписки: 66 |

06.02.2025г. № КУВИ-001/2025-29438556

Кадастровый номер: 78:42:0018306:2042

| Сведения о характерных точках границы части (частей) земельного участка | | | | |
|---|---------------|-----------|-----------------------------------|---|
| Учетный номер части: 78:42:0018306:2042/2 | | | | |
| Система координат СК-1964 | | | | |
| Номер точки | Координаты, м | | Описание закрепления на местности | Средняя квадратичная погрешность определения координат характерных точек границ земельного участка, м |
| | X | Y | | |
| 1 | 2 | 3 | 4 | 5 |
| 1 | 72428.91 | 124476.99 | - | - |
| 2 | 72473.28 | 124487.1 | - | - |
| 3 | 72531.5 | 124526.26 | - | - |
| 4 | 72275.68 | 124732.89 | - | - |
| 5 | 72135.08 | 124844.96 | - | - |
| 6 | 72094.41 | 124876.42 | - | - |
| 7 | 72062.48 | 124903.07 | - | - |
| 8 | 72027.29 | 124931.29 | - | - |
| 9 | 71952.83 | 124945.59 | - | - |
| 10 | 71811.84 | 124975.5 | - | - |
| 11 | 71976.41 | 124841.43 | - | - |
| 12 | 71976.52 | 124841.34 | - | - |
| 13 | 71976.62 | 124841.26 | - | - |
| 14 | 71976.73 | 124841.18 | - | - |
| 15 | 72030.54 | 124798.76 | - | - |
| 16 | 72142.34 | 124707.45 | - | - |
| 17 | 72142.47 | 124707.35 | - | - |
| 18 | 72142.6 | 124707.24 | - | - |
| 19 | 72142.74 | 124707.14 | - | - |
| 20 | 72167.08 | 124688.06 | - | - |
| 21 | 72210.9 | 124653.45 | - | - |
| 22 | 72252.15 | 124620.1 | - | - |
| 23 | 72283.96 | 124594.46 | - | - |
| 24 | 72284.15 | 124594.31 | - | - |



ДОКУМЕНТ ПОДПИСАН
ЭЛЕКТРОННОЙ ПОДПИСЬЮ

Сертификат: 009F0BDC181A023B64597F1E2579BEFB50

Владелец: ФЕДЕРАЛЬНАЯ СЛУЖБА ГОСУДАРСТВЕННОЙ


РЕГИСТРАЦИИ, КАДАСТРА И КАРТОГРАФИИ

Действителен: с 02.08.2024 по 26.10.2025

полное наименование должности

инициалы, фамилия

| | | | | |
|---------------------------------------|----------|------------------------------|--------------------|-------------------|
| Земельный участок | | | | |
| вид объекта недвижимости | | | | |
| Лист № 3 раздела 4.2 | | Всего листов раздела 4.2: 23 | | Всего разделов: 8 |
| Всего листов выписки: 66 | | | | |
| 06.02.2025г. № КУВИ-001/2025-29438556 | | | | |
| Кадастровый номер: | | | 78:42:0018306:2042 | |
| 1 | 2 | 3 | 4 | 5 |
| 25 | 72284.34 | 124594.16 | - | - |
| 26 | 72284.54 | 124594 | - | - |
| 27 | 72304.02 | 124579.24 | - | - |
| 28 | 72332.78 | 124556.12 | - | - |
| 29 | 72368.34 | 124526.71 | - | - |
| 30 | 72368.52 | 124526.56 | - | - |
| 31 | 72394.11 | 124505.8 | - | - |
| 1 | 72428.91 | 124476.99 | - | - |

| | | |
|-------------------------------|---|-------------------|
| полное наименование должности |  ДОКУМЕНТ ПОДПИСАН ЭЛЕКТРОННОЙ ПОДПИСЬЮ Сертификат: 009F0BDC181A023B64597F1E2579BEFB50 Владелец: ФЕДЕРАЛЬНАЯ СЛУЖБА ГОСУДАРСТВЕННОЙ РЕГИСТРАЦИИ, КАДАСТРА И КАРТОГРАФИИ Действителен: с 02.08.2024 по 26.10.2025 | инициалы, фамилия |
| | | |
| | | |

| | | | |
|--------------------------|------------------------------|-------------------|--------------------------|
| Земельный участок | | | |
| вид объекта недвижимости | | | |
| Лист № 4 раздела 4.2 | Всего листов раздела 4.2: 23 | Всего разделов: 8 | Всего листов выписки: 66 |

06.02.2025г. № КУВИ-001/2025-29438556

Кадастровый номер: 78:42:0018306:2042

| Сведения о характерных точках границы части (частей) земельного участка | | | | |
|---|---------------|-----------|-----------------------------------|---|
| Учетный номер части: 78:42:0018306:2042/3 | | | | |
| Система координат СК-1964 | | | | |
| Номер точки | Координаты, м | | Описание закрепления на местности | Средняя квадратичная погрешность определения координат характерных точек границ земельного участка, м |
| | X | Y | | |
| 1 | 2 | 3 | 4 | 5 |
| 1 | 72172.42 | 124849.32 | - | - |
| 2 | 72172.48 | 124849.73 | - | - |
| 3 | 72172.67 | 124850.1 | - | - |
| 4 | 72172.97 | 124850.39 | - | - |
| 5 | 72173.34 | 124850.58 | - | - |
| 6 | 72173.75 | 124850.65 | - | - |
| 7 | 72174.16 | 124850.58 | - | - |
| 8 | 72174.53 | 124850.39 | - | - |
| 9 | 72174.83 | 124850.1 | - | - |
| 10 | 72175.02 | 124849.73 | - | - |
| 11 | 72175.09 | 124849.32 | - | - |
| 12 | 72175 | 124848.86 | - | - |
| 13 | 72174.77 | 124848.47 | - | - |
| 14 | 72174.41 | 124848.17 | - | - |
| 15 | 72173.98 | 124848.01 | - | - |
| 16 | 72173.52 | 124848.01 | - | - |
| 17 | 72173.09 | 124848.17 | - | - |
| 18 | 72172.73 | 124848.47 | - | - |
| 19 | 72172.5 | 124848.86 | - | - |
| 1 | 72172.42 | 124849.32 | - | - |
| 1 | 72071 | 124680.99 | - | - |
| 2 | 72071.06 | 124681.4 | - | - |
| 3 | 72071.25 | 124681.77 | - | - |
| 4 | 72071.54 | 124682.06 | - | - |



ДОКУМЕНТ ПОДПИСАН
ЭЛЕКТРОННОЙ ПОДПИСЬЮ

Сертификат: 009F0BDC181A023B64597F1E2579BEFB50

Владелец: ФЕДЕРАЛЬНАЯ СЛУЖБА ГОСУДАРСТВЕННОЙ

РЕГИСТРАЦИИ, КАДАСТРА И КАРТОГРАФИИ

Действителен: с 02.08.2024 по 26.10.2025

полное наименование должности

инициалы, фамилия

| Земельный участок | | | | |
|---------------------------------------|----------|------------------------------|--------------------|-------------------|
| вид объекта недвижимости | | | | |
| Лист № 5 раздела 4.2 | | Всего листов раздела 4.2: 23 | | Всего разделов: 8 |
| Всего листов выписки: 66 | | | | |
| 06.02.2025г. № КУВИ-001/2025-29438556 | | | | |
| Кадастровый номер: | | | 78:42:0018306:2042 | |
| 1 | 2 | 3 | 4 | 5 |
| 5 | 72071.91 | 124682.25 | - | - |
| 6 | 72072.33 | 124682.32 | - | - |
| 7 | 72072.74 | 124682.25 | - | - |
| 8 | 72073.11 | 124682.06 | - | - |
| 9 | 72073.4 | 124681.77 | - | - |
| 10 | 72073.59 | 124681.4 | - | - |
| 11 | 72073.66 | 124680.99 | - | - |
| 12 | 72073.59 | 124680.57 | - | - |
| 13 | 72073.4 | 124680.2 | - | - |
| 14 | 72073.11 | 124679.91 | - | - |
| 15 | 72072.74 | 124679.72 | - | - |
| 16 | 72072.33 | 124679.65 | - | - |
| 17 | 72071.91 | 124679.72 | - | - |
| 18 | 72071.54 | 124679.91 | - | - |
| 19 | 72071.25 | 124680.2 | - | - |
| 20 | 72071.06 | 124680.57 | - | - |
| 1 | 72071 | 124680.99 | - | - |
| 1 | 72068.48 | 124637.72 | - | - |
| 2 | 72089.4 | 124671.59 | - | - |
| 3 | 72190.45 | 124838.15 | - | - |
| 4 | 72226.13 | 124896.1 | - | - |
| 5 | 72185.79 | 124903.06 | - | - |
| 6 | 72158 | 124857.92 | - | - |
| 7 | 72056.98 | 124691.41 | - | - |
| 8 | 72044.22 | 124670.75 | - | - |
| 1 | 72068.48 | 124637.72 | - | - |



ДОКУМЕНТ ПОДПИСАН
ЭЛЕКТРОННОЙ ПОДПИСЬЮ

Сертификат: 009F0BDC181A023B64597F1E2579BEFB50

Владелец: ФЕДЕРАЛЬНАЯ СЛУЖБА ГОСУДАРСТВЕННОЙ


РЕГИСТРАЦИИ, КАДАСТРА И КАРТОГРАФИИ

Действителен: с 02.08.2024 по 26.10.2025

полное наименование должности

инициалы, фамилия

| | | | | |
|---|---------------|------------------------------|-----------------------------------|---|
| Земельный участок | | | | |
| вид объекта недвижимости | | | | |
| Лист № 6 раздела 4.2 | | Всего листов раздела 4.2: 23 | | Всего разделов: 8 |
| Всего листов выписки: 66 | | | | |
| 06.02.2025г. № КУВИ-001/2025-29438556 | | | | |
| Кадастровый номер: | | | 78:42:0018306:2042 | |
| Сведения о характерных точках границы части (частей) земельного участка | | | | |
| Учетный номер части: 78:42:0018306:2042/4 | | | | |
| Система координат СК-1964 | | | | |
| Номер точки | Координаты, м | | Описание закрепления на местности | Средняя квадратичная погрешность определения координат характерных точек границ земельного участка, м |
| | X | Y | | |
| 1 | 2 | 3 | 4 | 5 |
| 1 | 72313.14 | 124420.59 | - | - |
| 2 | 72296.1 | 124430.83 | - | - |
| 3 | 72262.3 | 124450.45 | - | - |
| 4 | 72228.26 | 124469.67 | - | - |
| 5 | 72193.97 | 124488.5 | - | - |
| 6 | 72170.67 | 124500.88 | - | - |
| 7 | 72313.09 | 124420.47 | - | - |
| 1 | 72313.14 | 124420.59 | - | - |

| | | |
|-------------------------------|---|-------------------|
| полное наименование должности |  ДОКУМЕНТ ПОДПИСАН ЭЛЕКТРОННОЙ ПОДПИСЬЮ Сертификат: 009F0BDC181A023B64597F1E2579BEFB50 Владелец: ФЕДЕРАЛЬНАЯ СЛУЖБА ГОСУДАРСТВЕННОЙ РЕГИСТРАЦИИ, КАДАСТРА И КАРТОГРАФИИ Действителен: с 02.08.2024 по 26.10.2025 | инициалы, фамилия |
| | | |
| | | |

| | | | |
|--------------------------|------------------------------|-------------------|--------------------------|
| Земельный участок | | | |
| вид объекта недвижимости | | | |
| Лист № 7 раздела 4.2 | Всего листов раздела 4.2: 23 | Всего разделов: 8 | Всего листов выписки: 66 |

06.02.2025г. № КУВИ-001/2025-29438556

Кадастровый номер:

78:42:0018306:2042

| Сведения о характерных точках границы части (частей) земельного участка | | | | |
|---|---------------|-----------|-----------------------------------|---|
| Учетный номер части: 78:42:0018306:2042/5 | | | | |
| Система координат СК-1964 | | | | |
| Номер точки | Координаты, м | | Описание закрепления на местности | Средняя квадратичная погрешность определения координат характерных точек границ земельного участка, м |
| | X | Y | | |
| 1 | 2 | 3 | 4 | 5 |
| 1 | 72563.87 | 124786.79 | - | - |
| 2 | 72560.14 | 124792.01 | - | - |
| 3 | 72550.53 | 124801.07 | - | - |
| 4 | 72483.38 | 124855.25 | - | - |
| 5 | 72269.29 | 124888.65 | - | - |
| 6 | 72072.21 | 124922.66 | - | - |
| 7 | 71952.83 | 124945.59 | - | - |
| 8 | 71775.33 | 124983.25 | - | - |
| 9 | 71687.25 | 125004.18 | - | - |
| 10 | 71580.79 | 125029.47 | - | - |
| 11 | 71420.79 | 125069.16 | - | - |
| 12 | 71498.41 | 125006.44 | - | - |
| 13 | 71534.26 | 124978.68 | - | - |
| 14 | 71639.45 | 124891.57 | - | - |
| 15 | 71816.97 | 124746.8 | - | - |
| 16 | 71916.4 | 124774.73 | - | - |
| 17 | 72004.72 | 124724.55 | - | - |
| 18 | 72167.76 | 124502.5 | - | - |
| 19 | 72313.1 | 124420.47 | - | - |
| 20 | 72357.95 | 124460.82 | - | - |
| 21 | 72473.28 | 124487.1 | - | - |
| 22 | 72658.16 | 124611.46 | - | 0.1 |
| 23 | 72657.79 | 124611.92 | - | 0.1 |
| 24 | 72657.43 | 124612.39 | - | 0.1 |



ДОКУМЕНТ ПОДПИСАН
ЭЛЕКТРОННОЙ ПОДПИСЬЮ

Сертификат: 009F0BDC181A023B64597F1E2579BEFB50

Владелец: ФЕДЕРАЛЬНАЯ СЛУЖБА ГОСУДАРСТВЕННОЙ

РЕГИСТРАЦИИ, КАДАСТРА И КАРТОГРАФИИ

Действителен: с 02.08.2024 по 26.10.2025

полное наименование должности

инициалы, фамилия

| | | | |
|--------------------------|--|--|--|
| Земельный участок | | | |
| вид объекта недвижимости | | | |

| | | | |
|----------------------|------------------------------|-------------------|--------------------------|
| Лист № 8 раздела 4.2 | Всего листов раздела 4.2: 23 | Всего разделов: 8 | Всего листов выписки: 66 |
|----------------------|------------------------------|-------------------|--------------------------|

06.02.2025г. № КУВИ-001/2025-29438556

Кадастровый номер: 78:42:0018306:2042

| 1 | 2 | 3 | 4 | 5 |
|----|----------|-----------|---|-----|
| 25 | 72657.07 | 124612.85 | - | 0.1 |
| 26 | 72656.71 | 124613.32 | - | 0.1 |
| 27 | 72656.35 | 124613.79 | - | 0.1 |
| 28 | 72656 | 124614.26 | - | 0.1 |
| 29 | 72655.65 | 124614.74 | - | 0.1 |
| 30 | 72655.3 | 124615.21 | - | 0.1 |
| 31 | 72654.95 | 124615.69 | - | 0.1 |
| 32 | 72654.61 | 124616.17 | - | 0.1 |
| 33 | 72654.27 | 124616.66 | - | 0.1 |
| 34 | 72653.93 | 124617.14 | - | 0.1 |
| 35 | 72653.59 | 124617.63 | - | 0.1 |
| 36 | 72653.26 | 124618.11 | - | 0.1 |
| 37 | 72652.93 | 124618.6 | - | 0.1 |
| 38 | 72652.6 | 124619.09 | - | 0.1 |
| 39 | 72652.28 | 124619.59 | - | 0.1 |
| 40 | 72652.03 | 124619.97 | - | 0.1 |
| 41 | 72651.64 | 124620.58 | - | 0.1 |
| 42 | 72651.32 | 124621.08 | - | 0.1 |
| 43 | 72651.01 | 124621.58 | - | 0.1 |
| 44 | 72650.7 | 124622.08 | - | 0.1 |
| 45 | 72649.42 | 124624.25 | - | 0.1 |
| 46 | 72647.59 | 124627.6 | - | 0.1 |
| 47 | 72646.7 | 124629.36 | - | 0.1 |
| 48 | 72643.2 | 124637.37 | - | 0.1 |
| 49 | 72640.58 | 124645.73 | - | 0.1 |
| 50 | 72639.39 | 124651.02 | - | 0.1 |
| 51 | 72638.62 | 124655.29 | - | 0.1 |
| 52 | 72638.53 | 124655.87 | - | 0.1 |
| 53 | 72638.45 | 124656.45 | - | 0.1 |



ДОКУМЕНТ ПОДПИСАН
ЭЛЕКТРОННОЙ ПОДПИСЬЮ

Сертификат: 009F0BDC181A023B64597F1E2579BEFB50

Владелец: ФЕДЕРАЛЬНАЯ СЛУЖБА ГОСУДАРСТВЕННОЙ

РЕГИСТРАЦИИ, КАДАСТРА И КАРТОГРАФИИ

Действителен: с 02.08.2024 по 26.10.2025

полное наименование должности

инициалы, фамилия

| | | | |
|--------------------------|--|--|--|
| Земельный участок | | | |
| вид объекта недвижимости | | | |

| | | | |
|----------------------|------------------------------|-------------------|--------------------------|
| Лист № 9 раздела 4.2 | Всего листов раздела 4.2: 23 | Всего разделов: 8 | Всего листов выписки: 66 |
|----------------------|------------------------------|-------------------|--------------------------|

06.02.2025г. № КУВИ-001/2025-29438556

Кадастровый номер: 78:42:0018306:2042

| 1 | 2 | 3 | 4 | 5 |
|----|----------|-----------|---|-----|
| 54 | 72638.36 | 124657.03 | - | 0.1 |
| 55 | 72638.28 | 124657.61 | - | 0.1 |
| 56 | 72638.2 | 124658.19 | - | 0.1 |
| 57 | 72638.13 | 124658.77 | - | 0.1 |
| 58 | 72638.05 | 124659.35 | - | 0.1 |
| 59 | 72637.98 | 124659.94 | - | 0.1 |
| 60 | 72637.9 | 124660.59 | - | 0.1 |
| 61 | 72637.84 | 124661.1 | - | 0.1 |
| 62 | 72637.77 | 124661.68 | - | 0.1 |
| 63 | 72637.71 | 124662.27 | - | 0.1 |
| 64 | 72637.65 | 124662.85 | - | 0.1 |
| 65 | 72637.59 | 124663.43 | - | 0.1 |
| 66 | 72637.53 | 124664.02 | - | 0.1 |
| 67 | 72637.47 | 124664.6 | - | 0.1 |
| 68 | 72637.42 | 124665.18 | - | 0.1 |
| 69 | 72637.37 | 124665.77 | - | 0.1 |
| 70 | 72637.32 | 124666.35 | - | 0.1 |
| 71 | 72637.27 | 124666.94 | - | 0.1 |
| 72 | 72637.22 | 124667.52 | - | 0.1 |
| 73 | 72637.18 | 124668.1 | - | 0.1 |
| 74 | 72637.14 | 124668.69 | - | 0.1 |
| 75 | 72637.1 | 124669.27 | - | 0.1 |
| 76 | 72637.06 | 124669.86 | - | 0.1 |
| 77 | 72637.03 | 124670.44 | - | 0.1 |
| 78 | 72636.99 | 124671.03 | - | 0.1 |
| 79 | 72636.96 | 124671.62 | - | 0.1 |
| 80 | 72636.93 | 124672.2 | - | 0.1 |
| 81 | 72636.91 | 124672.79 | - | 0.1 |
| 82 | 72636.88 | 124673.37 | - | 0.1 |



ДОКУМЕНТ ПОДПИСАН
ЭЛЕКТРОННОЙ ПОДПИСЬЮ

Сертификат: 009F0BDC181A023B64597F1E2579BEFB50

Владелец: ФЕДЕРАЛЬНАЯ СЛУЖБА ГОСУДАРСТВЕННОЙ

РЕГИСТРАЦИИ, КАДАСТРА И КАРТОГРАФИИ

Действителен: с 02.08.2024 по 26.10.2025

полное наименование должности

инициалы, фамилия

| | | | |
|--------------------------|--|--|--|
| Земельный участок | | | |
| вид объекта недвижимости | | | |

| | | | |
|-----------------------|------------------------------|-------------------|--------------------------|
| Лист № 10 раздела 4.2 | Всего листов раздела 4.2: 23 | Всего разделов: 8 | Всего листов выписки: 66 |
|-----------------------|------------------------------|-------------------|--------------------------|

06.02.2025г. № КУВИ-001/2025-29438556

Кадастровый номер: 78:42:0018306:2042

| 1 | 2 | 3 | 4 | 5 |
|-----|----------|-----------|---|-----|
| 83 | 72636.86 | 124673.96 | - | 0.1 |
| 84 | 72636.84 | 124674.54 | - | 0.1 |
| 85 | 72636.82 | 124675.13 | - | 0.1 |
| 86 | 72636.27 | 124689.09 | - | 0.1 |
| 87 | 72636.18 | 124691.02 | - | 0.1 |
| 88 | 72636.15 | 124691.61 | - | 0.1 |
| 89 | 72636.12 | 124692.2 | - | 0.1 |
| 90 | 72636.08 | 124692.8 | - | 0.1 |
| 91 | 72636.04 | 124693.39 | - | 0.1 |
| 92 | 72636 | 124693.98 | - | 0.1 |
| 93 | 72635.95 | 124694.57 | - | 0.1 |
| 94 | 72635.9 | 124695.16 | - | 0.1 |
| 95 | 72635.85 | 124695.75 | - | 0.1 |
| 96 | 72635.8 | 124696.34 | - | 0.1 |
| 97 | 72635.75 | 124696.93 | - | 0.1 |
| 98 | 72635.69 | 124697.52 | - | 0.1 |
| 99 | 72635.63 | 124698.11 | - | 0.1 |
| 100 | 72635.56 | 124698.7 | - | 0.1 |
| 101 | 72635.5 | 124699.29 | - | 0.1 |
| 102 | 72635.43 | 124699.88 | - | 0.1 |
| 103 | 72635.36 | 124700.41 | - | 0.1 |
| 104 | 72635.28 | 124701.06 | - | 0.1 |
| 105 | 72635.2 | 124701.64 | - | 0.1 |
| 106 | 72635.12 | 124702.23 | - | 0.1 |
| 107 | 72634.68 | 124704.91 | - | 0.1 |
| 108 | 72634.15 | 124707.54 | - | 0.1 |
| 109 | 72633.29 | 124710.96 | - | 0.1 |
| 110 | 72632.52 | 124713.44 | - | 0.1 |
| 111 | 72631.64 | 124715.85 | - | 0.1 |



ДОКУМЕНТ ПОДПИСАН
ЭЛЕКТРОННОЙ ПОДПИСЬЮ

Сертификат: 009F0BDC181A023B64597F1E2579BEFB50

Владелец: ФЕДЕРАЛЬНАЯ СЛУЖБА ГОСУДАРСТВЕННОЙ

РЕГИСТРАЦИИ, КАДАСТРА И КАРТОГРАФИИ

Действителен: с 02.08.2024 по 26.10.2025

полное наименование должности

инициалы, фамилия

| | | | |
|--------------------------|--|--|--|
| Земельный участок | | | |
| вид объекта недвижимости | | | |

| | | | |
|-----------------------|------------------------------|-------------------|--------------------------|
| Лист № 11 раздела 4.2 | Всего листов раздела 4.2: 23 | Всего разделов: 8 | Всего листов выписки: 66 |
|-----------------------|------------------------------|-------------------|--------------------------|

06.02.2025г. № КУВИ-001/2025-29438556

Кадастровый номер: 78:42:0018306:2042

| 1 | 2 | 3 | 4 | 5 |
|-----|----------|-----------|---|-----|
| 112 | 72631.42 | 124716.41 | - | 0.1 |
| 113 | 72631.19 | 124716.96 | - | 0.1 |
| 114 | 72630.95 | 124717.51 | - | 0.1 |
| 115 | 72630.71 | 124718.05 | - | 0.1 |
| 116 | 72630.45 | 124718.59 | - | 0.1 |
| 117 | 72630.19 | 124719.13 | - | 0.1 |
| 118 | 72629.92 | 124719.66 | - | 0.1 |
| 119 | 72629.59 | 124720.28 | - | 0.1 |
| 120 | 72629.35 | 124720.72 | - | 0.1 |
| 121 | 72629.06 | 124721.24 | - | 0.1 |
| 122 | 72628.75 | 124721.75 | - | 0.1 |
| 123 | 72628.44 | 124722.26 | - | 0.1 |
| 124 | 72624.13 | 124728.97 | - | 0.1 |
| 1 | 72563.87 | 124786.79 | - | - |
| 1 | 72172.42 | 124849.32 | - | - |
| 2 | 72172.48 | 124849.73 | - | - |
| 3 | 72172.67 | 124850.1 | - | - |
| 4 | 72172.97 | 124850.39 | - | - |
| 5 | 72173.34 | 124850.58 | - | - |
| 6 | 72173.75 | 124850.65 | - | - |
| 7 | 72174.16 | 124850.58 | - | - |
| 8 | 72174.53 | 124850.39 | - | - |
| 9 | 72174.83 | 124850.1 | - | - |
| 10 | 72175.02 | 124849.73 | - | - |
| 11 | 72175.09 | 124849.32 | - | - |
| 12 | 72175 | 124848.86 | - | - |
| 13 | 72174.77 | 124848.47 | - | - |
| 14 | 72174.41 | 124848.17 | - | - |
| 15 | 72173.98 | 124848.01 | - | - |



ДОКУМЕНТ ПОДПИСАН
ЭЛЕКТРОННОЙ ПОДПИСЬЮ

Сертификат: 009F0BDC181A023B64597F1E2579BEFB50

Владелец: ФЕДЕРАЛЬНАЯ СЛУЖБА ГОСУДАРСТВЕННОЙ

РЕГИСТРАЦИИ, КАДАСТРА И КАРТОГРАФИИ

Действителен: с 02.08.2024 по 26.10.2025

полное наименование должности

инициалы, фамилия

| | | | |
|--------------------------|--|--|--|
| Земельный участок | | | |
| вид объекта недвижимости | | | |

| | | | |
|-----------------------|------------------------------|-------------------|--------------------------|
| Лист № 12 раздела 4.2 | Всего листов раздела 4.2: 23 | Всего разделов: 8 | Всего листов выписки: 66 |
|-----------------------|------------------------------|-------------------|--------------------------|

06.02.2025г. № КУВИ-001/2025-29438556

Кадастровый номер: 78:42:0018306:2042

| 1 | 2 | 3 | 4 | 5 |
|----|----------|-----------|---|---|
| 16 | 72173.52 | 124848.01 | - | - |
| 17 | 72173.09 | 124848.17 | - | - |
| 18 | 72172.73 | 124848.47 | - | - |
| 19 | 72172.5 | 124848.86 | - | - |
| 1 | 72172.42 | 124849.32 | - | - |
| 1 | 72071 | 124680.99 | - | - |
| 2 | 72071.06 | 124681.4 | - | - |
| 3 | 72071.25 | 124681.77 | - | - |
| 4 | 72071.54 | 124682.06 | - | - |
| 5 | 72071.91 | 124682.25 | - | - |
| 6 | 72072.33 | 124682.32 | - | - |
| 7 | 72072.74 | 124682.25 | - | - |
| 8 | 72073.11 | 124682.06 | - | - |
| 9 | 72073.4 | 124681.77 | - | - |
| 10 | 72073.59 | 124681.4 | - | - |
| 11 | 72073.66 | 124680.99 | - | - |
| 12 | 72073.59 | 124680.57 | - | - |
| 13 | 72073.4 | 124680.2 | - | - |
| 14 | 72073.11 | 124679.91 | - | - |
| 15 | 72072.74 | 124679.72 | - | - |
| 16 | 72072.33 | 124679.65 | - | - |
| 17 | 72071.91 | 124679.72 | - | - |
| 18 | 72071.54 | 124679.91 | - | - |
| 19 | 72071.25 | 124680.2 | - | - |
| 20 | 72071.06 | 124680.57 | - | - |
| 1 | 72071 | 124680.99 | - | - |



ДОКУМЕНТ ПОДПИСАН
ЭЛЕКТРОННОЙ ПОДПИСЬЮ

Сертификат: 009F0BDC181A023B64597F1E2579BEFB50

Владелец: ФЕДЕРАЛЬНАЯ СЛУЖБА ГОСУДАРСТВЕННОЙ

РЕГИСТРАЦИИ, КАДАСТРА И КАРТОГРАФИИ

Действителен: с 02.08.2024 по 26.10.2025

полное наименование должности

инициалы, фамилия

| | | | |
|--------------------------|--|--|--|
| Земельный участок | | | |
| вид объекта недвижимости | | | |

| | | | |
|-----------------------|------------------------------|-------------------|--------------------------|
| Лист № 13 раздела 4.2 | Всего листов раздела 4.2: 23 | Всего разделов: 8 | Всего листов выписки: 66 |
|-----------------------|------------------------------|-------------------|--------------------------|

06.02.2025г. № КУВИ-001/2025-29438556

Кадастровый номер: 78:42:0018306:2042

Сведения о характерных точках границы части (частей) земельного участка

Учетный номер части: 78:42:0018306:2042/6

Система координат

| Номер точки | Координаты, м | | Описание закрепления на местности | Средняя квадратичная погрешность определения координат характерных точек границ земельного участка, м |
|-------------|---------------|-----------|-----------------------------------|---|
| | X | Y | | |
| 1 | 2 | 3 | 4 | 5 |
| 1 | 72091.88 | 124669.47 | - | - |
| 2 | 72190.27 | 124839.13 | - | - |
| 3 | 72224.56 | 124896.37 | - | - |
| 4 | 72184.42 | 124903.3 | - | - |
| 5 | 72157.71 | 124858.71 | - | - |
| 6 | 72053.11 | 124692.32 | - | - |
| 7 | 72041.93 | 124673.87 | - | - |
| 8 | 72070.9 | 124634.41 | - | - |
| 1 | 72091.88 | 124669.47 | - | - |
| 1 | 72071.06 | 124681.4 | - | - |
| 2 | 72071.25 | 124681.77 | - | - |
| 3 | 72071.54 | 124682.06 | - | - |
| 4 | 72071.91 | 124682.25 | - | - |
| 5 | 72072.33 | 124682.32 | - | - |
| 6 | 72072.74 | 124682.25 | - | - |
| 7 | 72073.11 | 124682.06 | - | - |
| 8 | 72073.4 | 124681.77 | - | - |
| 9 | 72073.59 | 124681.4 | - | - |
| 10 | 72073.66 | 124680.99 | - | - |
| 11 | 72073.59 | 124680.57 | - | - |
| 12 | 72073.4 | 124680.2 | - | - |
| 13 | 72073.11 | 124679.91 | - | - |
| 14 | 72072.74 | 124679.72 | - | - |
| 15 | 72072.33 | 124679.65 | - | - |



ДОКУМЕНТ ПОДПИСАН
ЭЛЕКТРОННОЙ ПОДПИСЬЮ

Сертификат: 009F0BDC181A023B64597F1E2579BEFB50

Владелец: ФЕДЕРАЛЬНАЯ СЛУЖБА ГОСУДАРСТВЕННОЙ

РЕГИСТРАЦИИ, КАДАСТРА И КАРТОГРАФИИ

Действителен: с 02.08.2024 по 26.10.2025

полное наименование должности

инициалы, фамилия

| | | | |
|--------------------------|--|--|--|
| Земельный участок | | | |
| вид объекта недвижимости | | | |

| | | | |
|-----------------------|------------------------------|-------------------|--------------------------|
| Лист № 14 раздела 4.2 | Всего листов раздела 4.2: 23 | Всего разделов: 8 | Всего листов выписки: 66 |
|-----------------------|------------------------------|-------------------|--------------------------|

06.02.2025г. № КУВИ-001/2025-29438556

Кадастровый номер: 78:42:0018306:2042

| 1 | 2 | 3 | 4 | 5 |
|----|----------|-----------|---|---|
| 16 | 72071.91 | 124679.72 | - | - |
| 17 | 72071.54 | 124679.91 | - | - |
| 18 | 72071.25 | 124680.2 | - | - |
| 19 | 72071.06 | 124680.57 | - | - |
| 20 | 72071 | 124680.99 | - | - |
| 1 | 72071.06 | 124681.4 | - | - |
| 1 | 72172.48 | 124849.73 | - | - |
| 2 | 72172.67 | 124850.1 | - | - |
| 3 | 72172.97 | 124850.39 | - | - |
| 4 | 72173.34 | 124850.58 | - | - |
| 5 | 72173.75 | 124850.65 | - | - |
| 6 | 72174.16 | 124850.58 | - | - |
| 7 | 72174.53 | 124850.39 | - | - |
| 8 | 72174.83 | 124850.1 | - | - |
| 9 | 72175.02 | 124849.73 | - | - |
| 10 | 72175.09 | 124849.32 | - | - |
| 11 | 72175 | 124848.86 | - | - |
| 12 | 72174.77 | 124848.47 | - | - |
| 13 | 72174.41 | 124848.17 | - | - |
| 14 | 72173.98 | 124848.01 | - | - |
| 15 | 72173.52 | 124848.01 | - | - |
| 16 | 72173.09 | 124848.17 | - | - |
| 17 | 72172.73 | 124848.47 | - | - |
| 18 | 72172.5 | 124848.86 | - | - |
| 19 | 72172.42 | 124849.32 | - | - |
| 1 | 72172.48 | 124849.73 | - | - |



ДОКУМЕНТ ПОДПИСАН
ЭЛЕКТРОННОЙ ПОДПИСЬЮ

Сертификат: 009F0BDC181A023B64597F1E2579BEFB50

Владелец: ФЕДЕРАЛЬНАЯ СЛУЖБА ГОСУДАРСТВЕННОЙ

РЕГИСТРАЦИИ, КАДАСТРА И КАРТОГРАФИИ

Действителен: с 02.08.2024 по 26.10.2025

полное наименование должности


инициалы, фамилия

| | | | |
|--------------------------|------------------------------|-------------------|--------------------------|
| Земельный участок | | | |
| вид объекта недвижимости | | | |
| Лист № 15 раздела 4.2 | Всего листов раздела 4.2: 23 | Всего разделов: 8 | Всего листов выписки: 66 |

06.02.2025г. № КУВИ-001/2025-29438556

Кадастровый номер: 78:42:0018306:2042

| Сведения о характерных точках границы части (частей) земельного участка | | | | |
|---|---------------|-----------|-----------------------------------|---|
| Учетный номер части: 78:42:0018306:2042/7 | | | | |
| Система координат | | | | |
| Номер точки | Координаты, м | | Описание закрепления на местности | Средняя квадратичная погрешность определения координат характерных точек границ земельного участка, м |
| | X | Y | | |
| 1 | 2 | 3 | 4 | 5 |
| 1 | 71936.2 | 124949.12 | - | - |
| 2 | 71827.96 | 124972.08 | - | - |
| 3 | 71870.55 | 124937.76 | - | - |
| 4 | 71989.66 | 124841.94 | - | - |
| 5 | 72093 | 124757.04 | - | - |
| 6 | 72117.13 | 124737.87 | - | - |
| 7 | 72426.95 | 124491.96 | - | - |
| 8 | 72439.62 | 124481.76 | - | - |
| 9 | 72441.87 | 124479.94 | - | - |
| 10 | 72473.28 | 124487.1 | - | - |
| 11 | 72494.75 | 124501.54 | - | - |
| 12 | 72458.18 | 124531.02 | - | - |
| 13 | 72416.4 | 124564.17 | - | - |
| 14 | 72403.63 | 124574.31 | - | - |
| 15 | 72143.45 | 124780.83 | - | - |
| 16 | 72124.41 | 124795.92 | - | - |
| 17 | 72021.2 | 124880.73 | - | - |
| 1 | 71936.2 | 124949.12 | - | - |

| | | |
|-------------------------------|---|-------------------|
| полное наименование должности |  ДОКУМЕНТ ПОДПИСАН ЭЛЕКТРОННОЙ ПОДПИСЬЮ Сертификат: 009F0BDC181A023B64597F1E2579BEFB50 Владелец: ФЕДЕРАЛЬНАЯ СЛУЖБА ГОСУДАРСТВЕННОЙ РЕГИСТРАЦИИ, КАДАСТРА И КАРТОГРАФИИ Действителен: с 02.08.2024 по 26.10.2025 | инициалы, фамилия |
| | | |
| | | |

| | | | |
|--------------------------|------------------------------|-------------------|--------------------------|
| Земельный участок | | | |
| вид объекта недвижимости | | | |
| Лист № 16 раздела 4.2 | Всего листов раздела 4.2: 23 | Всего разделов: 8 | Всего листов выписки: 66 |

06.02.2025г. № КУВИ-001/2025-29438556

Кадастровый номер:

78:42:0018306:2042

| | | | |
|---|--|--|--|
| Сведения о характерных точках границы части (частей) земельного участка | | | |
| Учетный номер части: 78:42:0018306:2042/8 | | | |
| Система координат | | | |

| Номер точки | Координаты, м | | Описание закрепления на местности | Средняя квадратичная погрешность определения координат характерных точек границ земельного участка, м |
|-------------|---------------|-----------|-----------------------------------|---|
| | X | Y | | |
| 1 | 2 | 3 | 4 | 5 |
| 1 | 72295.23 | 124884.6 | - | - |
| 2 | 72269.29 | 124888.65 | - | - |
| 3 | 72072.21 | 124922.66 | - | - |
| 4 | 71952.83 | 124945.59 | - | - |
| 5 | 71775.33 | 124983.25 | - | - |
| 6 | 71687.25 | 125004.18 | - | - |
| 7 | 71580.79 | 125029.47 | - | - |
| 8 | 71428.55 | 125067.24 | - | - |
| 9 | 71825.13 | 124749.09 | - | - |
| 10 | 71916.4 | 124774.73 | - | - |
| 11 | 72004.72 | 124724.55 | - | - |
| 12 | 72167.76 | 124502.5 | - | - |
| 13 | 72313.1 | 124420.47 | - | - |
| 14 | 72357.95 | 124460.82 | - | - |
| 15 | 72473.28 | 124487.1 | - | - |
| 16 | 72646.73 | 124603.77 | - | - |
| 1 | 72295.23 | 124884.6 | - | - |
| 1 | 72172.42 | 124849.32 | - | - |
| 2 | 72172.48 | 124849.73 | - | - |
| 3 | 72172.67 | 124850.1 | - | - |
| 4 | 72172.97 | 124850.39 | - | - |
| 5 | 72173.34 | 124850.58 | - | - |
| 6 | 72173.75 | 124850.65 | - | - |
| 7 | 72174.16 | 124850.58 | - | - |



ДОКУМЕНТ ПОДПИСАН
ЭЛЕКТРОННОЙ ПОДПИСЬЮ

Сертификат: 009F0BDC181A023B64597F1E2579BEFB50

Владелец: ФЕДЕРАЛЬНАЯ СЛУЖБА ГОСУДАРСТВЕННОЙ

РЕГИСТРАЦИИ, КАДАСТРА И КАРТОГРАФИИ

Действителен: с 02.08.2024 по 26.10.2025

полное наименование должности

инициалы, фамилия

| | | | |
|--------------------------|--|--|--|
| Земельный участок | | | |
| вид объекта недвижимости | | | |

| | | | |
|-----------------------|------------------------------|-------------------|--------------------------|
| Лист № 17 раздела 4.2 | Всего листов раздела 4.2: 23 | Всего разделов: 8 | Всего листов выписки: 66 |
|-----------------------|------------------------------|-------------------|--------------------------|

06.02.2025г. № КУВИ-001/2025-29438556

Кадастровый номер: 78:42:0018306:2042

| 1 | 2 | 3 | 4 | 5 |
|----|----------|-----------|---|---|
| 8 | 72174.53 | 124850.39 | - | - |
| 9 | 72174.83 | 124850.1 | - | - |
| 10 | 72175.02 | 124849.73 | - | - |
| 11 | 72175.09 | 124849.32 | - | - |
| 12 | 72175 | 124848.86 | - | - |
| 13 | 72174.77 | 124848.47 | - | - |
| 14 | 72174.41 | 124848.17 | - | - |
| 15 | 72173.98 | 124848.01 | - | - |
| 16 | 72173.52 | 124848.01 | - | - |
| 17 | 72173.09 | 124848.17 | - | - |
| 18 | 72172.73 | 124848.47 | - | - |
| 19 | 72172.5 | 124848.86 | - | - |
| 1 | 72172.42 | 124849.32 | - | - |
| 1 | 72071 | 124680.99 | - | - |
| 2 | 72071.06 | 124681.4 | - | - |
| 3 | 72071.25 | 124681.77 | - | - |
| 4 | 72071.54 | 124682.06 | - | - |
| 5 | 72071.91 | 124682.25 | - | - |
| 6 | 72072.33 | 124682.32 | - | - |
| 7 | 72072.74 | 124682.25 | - | - |
| 8 | 72073.11 | 124682.06 | - | - |
| 9 | 72073.4 | 124681.77 | - | - |
| 10 | 72073.59 | 124681.4 | - | - |
| 11 | 72073.66 | 124680.99 | - | - |
| 12 | 72073.59 | 124680.57 | - | - |
| 13 | 72073.4 | 124680.2 | - | - |
| 14 | 72073.11 | 124679.91 | - | - |
| 15 | 72072.74 | 124679.72 | - | - |
| 16 | 72072.33 | 124679.65 | - | - |



ДОКУМЕНТ ПОДПИСАН
ЭЛЕКТРОННОЙ ПОДПИСЬЮ

Сертификат: 009F0BDC181A023B64597F1E2579BEFB50

Владелец: ФЕДЕРАЛЬНАЯ СЛУЖБА ГОСУДАРСТВЕННОЙ

РЕГИСТРАЦИИ, КАДАСТРА И КАРТОГРАФИИ

Действителен: с 02.08.2024 по 26.10.2025

полное наименование должности

инициалы, фамилия

| | | | |
|--------------------------|------------------------------|-------------------|--------------------------|
| Земельный участок | | | |
| вид объекта недвижимости | | | |
| Лист № 19 раздела 4.2 | Всего листов раздела 4.2: 23 | Всего разделов: 8 | Всего листов выписки: 66 |

06.02.2025г. № КУВИ-001/2025-29438556

Кадастровый номер: 78:42:0018306:2042

| | | | |
|---|--|--|--|
| Сведения о характерных точках границы части (частей) земельного участка | | | |
| Учетный номер части: 78:42:0018306:2042/9 | | | |
| Система координат | | | |

| Номер точки | Координаты, м | | Описание закрепления на местности | Средняя квадратичная погрешность определения координат характерных точек границ земельного участка, м |
|-------------|---------------|-----------|-----------------------------------|---|
| | X | Y | | |
| 1 | 2 | 3 | 4 | 5 |
| 1 | 72224.56 | 124896.37 | - | - |
| 2 | 72184.42 | 124903.3 | - | - |
| 3 | 72157.71 | 124858.71 | - | - |
| 4 | 72053.11 | 124692.32 | - | - |
| 5 | 72041.93 | 124673.87 | - | - |
| 6 | 72070.9 | 124634.41 | - | - |
| 7 | 72091.88 | 124669.47 | - | - |
| 8 | 72190.27 | 124839.13 | - | - |
| 9 | 72224.56 | 124896.37 | - | - |
| 1 | 72172.42 | 124849.32 | - | - |
| 2 | 72172.48 | 124849.73 | - | - |
| 3 | 72172.67 | 124850.1 | - | - |
| 4 | 72172.97 | 124850.39 | - | - |
| 5 | 72173.34 | 124850.58 | - | - |
| 6 | 72173.75 | 124850.65 | - | - |
| 7 | 72174.16 | 124850.58 | - | - |
| 8 | 72174.53 | 124850.39 | - | - |
| 9 | 72174.83 | 124850.1 | - | - |
| 10 | 72175.02 | 124849.73 | - | - |
| 11 | 72175.09 | 124849.32 | - | - |
| 12 | 72175 | 124848.86 | - | - |
| 13 | 72174.77 | 124848.47 | - | - |
| 14 | 72174.41 | 124848.17 | - | - |
| 15 | 72173.98 | 124848.01 | - | - |



ДОКУМЕНТ ПОДПИСАН
ЭЛЕКТРОННОЙ ПОДПИСЬЮ

Сертификат: 009F0BDC181A023B64597F1E2579BEFB50

Владелец: ФЕДЕРАЛЬНАЯ СЛУЖБА ГОСУДАРСТВЕННОЙ

РЕГИСТРАЦИИ, КАДАСТРА И КАРТОГРАФИИ

Действителен: с 02.08.2024 по 26.10.2025

полное наименование должности

инициалы, фамилия

| | | | |
|--------------------------|--|--|--|
| Земельный участок | | | |
| вид объекта недвижимости | | | |

| | | | |
|-----------------------|------------------------------|-------------------|--------------------------|
| Лист № 20 раздела 4.2 | Всего листов раздела 4.2: 23 | Всего разделов: 8 | Всего листов выписки: 66 |
|-----------------------|------------------------------|-------------------|--------------------------|

06.02.2025г. № КУВИ-001/2025-29438556

Кадастровый номер: 78:42:0018306:2042

| 1 | 2 | 3 | 4 | 5 |
|----|----------|-----------|---|---|
| 16 | 72173.52 | 124848.01 | - | - |
| 17 | 72173.09 | 124848.17 | - | - |
| 18 | 72172.73 | 124848.47 | - | - |
| 19 | 72172.5 | 124848.86 | - | - |
| 20 | 72172.42 | 124849.32 | - | - |
| 1 | 72071 | 124680.99 | - | - |
| 2 | 72071.06 | 124681.4 | - | - |
| 3 | 72071.25 | 124681.77 | - | - |
| 4 | 72071.54 | 124682.06 | - | - |
| 5 | 72071.91 | 124682.25 | - | - |
| 6 | 72072.33 | 124682.32 | - | - |
| 7 | 72072.74 | 124682.25 | - | - |
| 8 | 72073.11 | 124682.06 | - | - |
| 9 | 72073.4 | 124681.77 | - | - |
| 10 | 72073.59 | 124681.4 | - | - |
| 11 | 72073.66 | 124680.99 | - | - |
| 12 | 72073.59 | 124680.57 | - | - |
| 13 | 72073.4 | 124680.2 | - | - |
| 14 | 72073.11 | 124679.91 | - | - |
| 15 | 72072.74 | 124679.72 | - | - |
| 16 | 72072.33 | 124679.65 | - | - |
| 17 | 72071.91 | 124679.72 | - | - |
| 18 | 72071.54 | 124679.91 | - | - |
| 19 | 72071.25 | 124680.2 | - | - |
| 20 | 72071.06 | 124680.57 | - | - |
| 21 | 72071 | 124680.99 | - | - |



ДОКУМЕНТ ПОДПИСАН
ЭЛЕКТРОННОЙ ПОДПИСЬЮ

Сертификат: 009F0BDC181A023B64597F1E2579BEFB50

Владелец: ФЕДЕРАЛЬНАЯ СЛУЖБА ГОСУДАРСТВЕННОЙ

РЕГИСТРАЦИИ, КАДАСТРА И КАРТОГРАФИИ

Действителен: с 02.08.2024 по 26.10.2025

полное наименование должности

инициалы, фамилия

| | | | |
|--------------------------|------------------------------|-------------------|--------------------------|
| Земельный участок | | | |
| вид объекта недвижимости | | | |
| Лист № 21 раздела 4.2 | Всего листов раздела 4.2: 23 | Всего разделов: 8 | Всего листов выписки: 66 |

06.02.2025г. № КУВИ-001/2025-29438556

Кадастровый номер:

78:42:0018306:2042

| Сведения о характерных точках границы части (частей) земельного участка | | | | |
|---|---------------|-----------|-----------------------------------|---|
| Учетный номер части: 78:42:0018306:2042/10 | | | | |
| Система координат | | | | |
| Номер точки | Координаты, м | | Описание закрепления на местности | Средняя квадратичная погрешность определения координат характерных точек границ земельного участка, м |
| | X | Y | | |
| 1 | 2 | 3 | 4 | 5 |
| 1 | 71501.32 | 125049.19 | - | - |
| 2 | 71497.44 | 125050.15 | - | - |
| 3 | 71495.74 | 125043.25 | - | - |
| 4 | 71532.95 | 125032.18 | - | - |
| 5 | 71562.65 | 125025.62 | - | - |
| 6 | 71589.5 | 125017.95 | - | - |
| 7 | 71618.12 | 125008.93 | - | - |
| 8 | 71677.84 | 124993.15 | - | - |
| 9 | 71700.9 | 124985.97 | - | - |
| 10 | 71795.28 | 124961.35 | - | - |
| 11 | 71815.64 | 124943.12 | - | - |
| 12 | 71889.76 | 124882 | - | - |
| 13 | 71943.93 | 124839.93 | - | - |
| 14 | 71968.17 | 124821.97 | - | - |
| 15 | 72022.72 | 124776.82 | - | - |
| 16 | 72049.52 | 124755.88 | - | - |
| 17 | 72095.24 | 124718.27 | - | - |
| 18 | 72156.19 | 124669.55 | - | - |
| 19 | 72320.09 | 124532.84 | - | - |
| 20 | 72394.81 | 124469.22 | - | - |
| 21 | 72399.75 | 124470.35 | - | - |
| 22 | 72398.33 | 124471.48 | - | - |
| 23 | 72322.66 | 124535.9 | - | - |
| 24 | 72158.73 | 124672.64 | - | - |



ДОКУМЕНТ ПОДПИСАН
ЭЛЕКТРОННОЙ ПОДПИСЬЮ

Сертификат: 009F0BDC181A023B64597F1E2579BEFB50

Владелец: ФЕДЕРАЛЬНАЯ СЛУЖБА ГОСУДАРСТВЕННОЙ


РЕГИСТРАЦИИ, КАДАСТРА И КАРТОГРАФИИ

Действителен: с 02.08.2024 по 26.10.2025


полное наименование должности

инициалы, фамилия

| | | | | |
|---------------------------------------|----------|------------------------------|--------------------|-------------------|
| Земельный участок | | | | |
| вид объекта недвижимости | | | | |
| Лист № 22 раздела 4.2 | | Всего листов раздела 4.2: 23 | | Всего разделов: 8 |
| Всего листов выписки: 66 | | | | |
| 06.02.2025г. № КУВИ-001/2025-29438556 | | | | |
| Кадастровый номер: | | | 78:42:0018306:2042 | |
| 1 | 2 | 3 | 4 | 5 |
| 25 | 72097.74 | 124721.4 | - | - |
| 26 | 72052.03 | 124759 | - | - |
| 27 | 72025.24 | 124779.93 | - | - |
| 28 | 71970.63 | 124825.12 | - | - |
| 29 | 71946.35 | 124843.12 | - | - |
| 30 | 71892.24 | 124885.13 | - | - |
| 31 | 71818.24 | 124946.16 | - | - |
| 32 | 71797.24 | 124964.97 | - | - |
| 33 | 71701.99 | 124989.82 | - | - |
| 34 | 71678.95 | 124996.99 | - | - |
| 35 | 71619.23 | 125012.77 | - | - |
| 36 | 71590.65 | 125021.78 | - | - |
| 37 | 71563.63 | 125029.5 | - | - |
| 38 | 71533.93 | 125036.06 | - | - |
| 39 | 71500.51 | 125045.93 | - | - |
| 40 | 71501.32 | 125049.19 | - | - |

| | | |
|-------------------------------|---|-------------------|
| полное наименование должности |  ДОКУМЕНТ ПОДПИСАН ЭЛЕКТРОННОЙ ПОДПИСЬЮ Сертификат: 009F0BDC181A023B64597F1E2579BEFB50 Владелец: ФЕДЕРАЛЬНАЯ СЛУЖБА ГОСУДАРСТВЕННОЙ РЕГИСТРАЦИИ, КАДАСТРА И КАРТОГРАФИИ Действителен: с 02.08.2024 по 26.10.2025 | инициалы, фамилия |
| | | |

| Земельный участок | | | | |
|---|------------------------------|--------------------|-----------------------------------|---|
| вид объекта недвижимости | | | | |
| Лист № 23 раздела 4.2 | Всего листов раздела 4.2: 23 | Всего разделов: 8 | Всего листов выписки: 66 | |
| 06.02.2025г. № КУВИ-001/2025-29438556 | | | | |
| Кадастровый номер: | | 78:42:0018306:2042 | | |
| Сведения о характерных точках границы части (частей) земельного участка | | | | |
| Учетный номер части: 78:42:0018306:2042/11 | | | | |
| Система координат | | | | |
| Номер точки | Координаты, м | | Описание закрепления на местности | Средняя квадратичная погрешность определения координат характерных точек границ земельного участка, м |
| | X | Y | | |
| 1 | 2 | 3 | 4 | 5 |
| 1 | 72636.28 | 124688.72 | - | - |
| 2 | 72636.32 | 124681.74 | - | - |
| 3 | 72636.69 | 124678.45 | - | - |
| 4 | 72636.28 | 124688.72 | - | - |

| | | |
|-------------------------------|---|-------------------|
| |  ДОКУМЕНТ ПОДПИСАН ЭЛЕКТРОННОЙ ПОДПИСЬЮ | |
| полное наименование должности | Сертификат: 009F0BDC181A023B64597F1E2579BEFB50 Владелец: ФЕДЕРАЛЬНАЯ СЛУЖБА ГОСУДАРСТВЕННОЙ РЕГИСТРАЦИИ, КАДАСТРА И КАРТОГРАФИИ Действителен: с 02.08.2024 по 26.10.2025 | инициалы, фамилия |

Филиал публично-правовой компании "Роскадастр" по Санкт-Петербургу

полное наименование органа регистрации прав

Выписка из Единого государственного реестра недвижимости об объекте недвижимости

Сведения о характеристиках объекта недвижимости

На основании запроса от 03.02.2025, поступившего на рассмотрение 03.02.2025, сообщаем, что согласно записям Единого государственного реестра недвижимости:


Раздел 1 Лист 1

| | | | |
|--------------------------|--|--|--|
| Земельный участок | | | |
| вид объекта недвижимости | | | |


| | | | |
|--------------------|---------------------------|-------------------|--------------------------|
| Лист № 1 раздела 1 | Всего листов раздела 1: 5 | Всего разделов: 7 | Всего листов выписки: 17 |
|--------------------|---------------------------|-------------------|--------------------------|

| | |
|---------------------------------------|--------------------|
| 06.02.2025г. № КУВИ-001/2025-29512932 | |
| Кадастровый номер: | 78:42:0018306:2423 |
| Номер кадастрового квартала: | 78:42:0018306 |
| Дата присвоения кадастрового номера: | 23.12.2024 |


| | |
|--|---|
| Ранее присвоенный государственный учетный номер: | данные отсутствуют |
| Местоположение: | Российская Федерация, Санкт-Петербург, внутригородское муниципальное образование города федерального значения Санкт-Петербурга поселок Шушары |
| Площадь: | 6242 +/- 28 |
| Кадастровая стоимость, руб.: | 9980958 |
| Кадастровые номера расположенных в пределах земельного участка объектов недвижимости: | данные отсутствуют |
| Кадастровые номера объектов недвижимости, из которых образован объект недвижимости: | 78:42:0018306:2042 |
| Кадастровые номера образованных объектов недвижимости: | данные отсутствуют |
| Категория земель: | Земли населенных пунктов |
| Виды разрешенного использования: | Железнодорожный транспорт |
| Сведения о кадастровом инженере: | Легкая Ксения Андреевна, № 10040, в А СРО "Кадастровые инженеры", СНИЛС 13979336115, договор на выполнение кадастровых работ от 10.10.2024 № 6674/51, дата завершения кадастровых работ: 17.12.2024 |
| Сведения о лесах, водных объектах и об иных природных объектах, расположенных в пределах земельного участка: | данные отсутствуют |

| | | | |
|--|---|-------------------|-------------------|
| полное наименование должности |  | ДОКУМЕНТ ПОДПИСАН | инициалы, фамилия |
| | ЭЛЕКТРОННОЙ ПОДПИСЬЮ | | |
| | Сертификат: 009F0BDC181A023B64597F1E2579BEFB50 | | |
| | Владелец: ФЕДЕРАЛЬНАЯ СЛУЖБА ГОСУДАРСТВЕННОЙ РЕГИСТРАЦИИ, КАДАСТРА И КАРТОГРАФИИ | | |
| Действителен: с 02.08.2024 по 26.10.2025 | | 444 | |

| | | | |
|---|---------------------------|---|--------------------------|
| Земельный участок | | | |
| вид объекта недвижимости | | | |
| Лист № 2 раздела 1 | Всего листов раздела 1: 5 | Всего разделов: 7 | Всего листов выписки: 17 |
| 06.02.2025г. № КУВИ-001/2025-29512932 | | | |
| Кадастровый номер: | | 78:42:0018306:2423 | |
| Сведения о том, что земельный участок полностью расположен в границах зоны с особыми условиями использования территории, территории объекта культурного наследия, публичного сервитута: | | <p>Земельный участок полностью расположен в границах зоны с реестровым номером 78:00-6.555 от 15.05.2023, ограничение использования земельного участка в пределах зоны: В соответствии с п. 1, 3 Статьи 47 Воздушного кодекса РФ от 19 марта 1997 г. №60-ФЗ, Приаэродромная территория устанавливается актом уполномоченного Правительством Российской Федерации федерального органа исполнительной власти в целях обеспечения безопасности полетов воздушных судов, перспективного развития аэропорта и исключения негативного воздействия оборудования аэродрома и полетов воздушных судов на здоровье человека и окружающую среду в соответствии с настоящим Кодексом, земельным законодательством, законодательством о градостроительной деятельности с учетом требований законодательства в области обеспечения санитарно-эпидемиологического благополучия населения. На приаэродромной территории выделяются семь подзон, в которых устанавливаются ограничения использования объектов недвижимости и осуществления деятельности., вид/наименование: Приаэродромная территория аэродрома совместного базирования «Пушкин», тип: Охранная зона транспорта, дата решения: 04.10.2022, номер решения: 946, наименование ОГВ/ОМСУ: Министерство обороны Российской Федерации Земельный участок полностью расположен в границах зоны с реестровым номером 78:00-6.547 от 27.03.2023, ограничение использования земельного участка в пределах зоны: В соответствии с пп. 3) п. 3 Статьи 47 Воздушного кодекса РФ от 19 марта 1997 г. №60-ФЗ, в границах третьей подзоны запрещается размещать объекты, высота которых превышает ограничения, установленные уполномоченным Правительством Российской Федерации федеральным органом исполнительной власти при установлении соответствующей приаэродромной территории., вид/наименование: Третья подзона приаэродромной территории аэродрома совместного базирования «Пушкин», тип: Охранная зона транспорта, дата решения: 04.10.2022, номер решения: 946, наименование ОГВ/ОМСУ: Министерство обороны Российской Федерации Земельный участок полностью расположен в границах зоны с реестровым номером 78:00-6.549 от 19.04.2023, ограничение использования земельного участка в пределах зоны: В соответствии с пп. 4) п. 3 Статьи 47 Воздушного кодекса РФ от 19 марта 1997 г. №60-ФЗ, в границах четвертой подзоны запрещается размещать объекты, создающие помехи в работе наземных объектов средств и систем обслуживания воздушного движения, навигации, посадки и связи, предназначенных для организации воздушного движения и расположенных вне первой подзоны., вид/наименование: Четвертая подзона приаэродромной территории аэродрома совместного базирования «Пушкин», тип: Охранная зона транспорта, дата решения: 04.10.2022, номер решения: 946, наименование ОГВ/ОМСУ: Министерство обороны Российской Федерации Земельный участок полностью расположен в границах зоны с реестровым номером 78:00-6.551 от 30.04.2023, ограничение использования земельного участка в пределах зоны: В соответствии с пп. 6) п. 3 Статьи 47</p> | |

| | | | |
|-------------------------------|--|---|-------------------|
| полное наименование должности | |  ДОКУМЕНТ ПОДПИСАН ЭЛЕКТРОННОЙ ПОДПИСЬЮ Сертификат: 009F0BDC181A023B64597F1E2579BEFB50 Владелец: ФЕДЕРАЛЬНАЯ СЛУЖБА ГОСУДАРСТВЕННОЙ РЕГИСТРАЦИИ, КАДАСТРА И КАРТОГРАФИИ Действителен: с 02.08.2024 по 26.10.2025 | инициалы, фамилия |
| | | | |

| | | | |
|--|---------------------------|--|--------------------------|
| Земельный участок | | | |
| вид объекта недвижимости | | | |
| Лист № 3 раздела 1 | Всего листов раздела 1: 5 | Всего разделов: 7 | Всего листов выписки: 17 |
| 06.02.2025г. № КУВИ-001/2025-29512932 | | | |
| Кадастровый номер: | | 78:42:0018306:2423 | |
| Сведения о том, что земельный участок полностью расположен в границах зоны с особыми условиями использования территории, территории объекта культурного наследия, публичного сервитута: | | Воздушного кодекса РФ от 19 марта 1997 г. №60-ФЗ, в границах шестой подзоны запрещается размещать объекты, способствующие привлечению и массовому скоплению птиц., вид/наименование: Шестая подзона приаэродромной территории аэродрома совместного базирования «Пушкин», тип: Охранная зона транспорта, дата решения: 04.10.2022, номер решения: 946, наименование ОГВ/ОМСУ: Министерство обороны Российской Федерации Земельный участок полностью расположен в границах зоны с реестровым номером 78:00-6.516 от 17.02.2022, ограничение использования земельного участка в пределах зоны: В соответствии с п. 1 таб. 4 СП 36.13330.2012, Актуализированная редакция СНиП 2.05.06-85* Минимальные расстояния от магистральных трубопроводов до зданий, строений и сооружений, не относящихся к объектам магистральных трубопроводов - в границах зон минимальных расстояний магистральных трубопроводов не допускается размещение и строительство на расстоянии 200 м от оси магистрального трубопровода в каждую сторону следующих объектов: Городов и других населенных пунктов; коллективных садов с садовыми домиками, дачных поселков; отдельных промышленных и сельскохозяйственных предприятий; тепличных комбинатов и хозяйств; птицефабрик; молокозаводов; карьеров разработки полезных ископаемых; гаражей и открытых стоянок для автомобилей индивидуальных владельцев на количество автомобилей более 20; отдельно стоящих зданий с массовым скоплением людей (школы, больницы, клубы, детские сады и ясли, вокзалы и т. д.); жилых зданий 3 этажные и выше; железнодорожных станций; аэропортов; морских и речных портов и пристаней; гидроэлектростанций; гидротехнических сооружений морского и речного транспорта; очистных сооружений и насосных станций водопроводных, не относящихся к магистральному трубопроводу; мостов железных дорог общей сети и автомобильных дорог категорий I и II с пролетом свыше 20 м (при прокладке нефтепроводов и нефтепродуктопроводов ниже мостов по течению); складов легковоспламеняющихся и горючих жидкостей и газов с объемом хранения свыше 1000 м3; автозаправочных станций; мачт (башен) и сооружений многоканальной радиорелейной линии технологической связи трубопроводов, мачт (башен) и сооружений многоканальной радиорелейной линии связи операторов связи – владельцев коммуникаций, вид/наименование: Зона минимальных расстояний до объекта "Линейное сооружение магистральный газопровод - "Серпухов-Ленинград" и ГРС "Шоссейная", тип: Иная зона с особыми условиями использования территории, дата решения: 18.08.2021, номер решения: А56-42324/2021, наименование ОГВ/ОМСУ: Арбитражный суд города Санкт-Петербурга и Ленинградской области | |
| Сведения о том, что земельный участок расположен в границах особой экономической зоны, территории опережающего развития, зоны территориального развития в Российской Федерации, игровой зоны: | | данные отсутствуют | |
| Сведения о том, что земельный участок расположен в границах особо охраняемой природной территории, Байкальской природной территории и ее экологических зон, лесопарковом зеленом поясе, охотничьего угодья, лесничества: | | данные отсутствуют | |

| | | | |
|-------------------------------|--|--|-------------------|
| | | <div><p>ДОКУМЕНТ ПОДПИСАН ЭЛЕКТРОННОЙ ПОДПИСЬЮ</p><p>Сертификат: 009F0BDC181A023B64597F1E2579BEFB50</p><p>Владелец: ФЕДЕРАЛЬНАЯ СЛУЖБА ГОСУДАРСТВЕННОЙ РЕГИСТРАЦИИ, КАДАСТРА И КАРТОГРАФИИ</p><p>Действителен: с 02.08.2024 по 26.10.2025</p></div> | |
| полное наименование должности | | | |
| | | | инициалы, фамилия |

| | | | |
|---|---|--------------------|--------------------------|
| Земельный участок | | | |
| вид объекта недвижимости | | | |
| | | | |
| Лист № 4 раздела 1 | Всего листов раздела 1: 5 | Всего разделов: 7 | Всего листов выписки: 17 |
| 06.02.2025г. № КУВИ-001/2025-29512932 | | | |
| Кадастровый номер: | | 78:42:0018306:2423 | |
| Сведения о расположении земельного участка и (или) расположенного на нем объекта недвижимости в границах территории, в отношении которой принято решение о резервировании земель для государственных или муниципальных нужд: | данные отсутствуют | | |
| Сведения о результатах проведения государственного земельного надзора: | данные отсутствуют | | |
| Сведения о расположении земельного участка в границах территории, в отношении которой утвержден проект межевания территории: | данные отсутствуют | | |
| Условный номер земельного участка: | 133 | | |
| Сведения о принятии акта и (или) заключении договора, предусматривающих предоставление в соответствии с земельным законодательством исполнительным органом государственным органом власти или органом местного самоуправления, находящегося в государственной или муниципальной собственности земельного участка для строительства наемного дома социального использования или наемного дома коммерческого использования: | данные отсутствуют | | |
| Сведения о том, что земельный участок или земельные участки образованы на основании решения об изъятии земельного участка и (или) расположенного на нем объекта недвижимости для государственных или муниципальных нужд: | Земельный участок образован на основании Иной документ, 13.12.2024, АБ-1323-р, Федеральное агентство железнодорожного транспорта (Росжелдор)принявших данный акт об изъятии для государственных или муниципальных нужд | | |
| Сведения о том, что земельный участок образован из земель или земельного участка, государственная собственность на которые не разграничена: | данные отсутствуют | | |
| Сведения о наличии земельного спора о местоположении границ земельных участков: | данные отсутствуют | | |
| Статус записи об объекте недвижимости: | Сведения об объекте недвижимости имеют статус "актуальные" | | |
| Особые отметки: | Для данного земельного участка обеспечен доступ посредством земельного участка (земельных участков) с кадастровым номером (кадастровыми номерами): 78:42:0018306:30. Сведения об ограничениях права на объект недвижимости, обременениях данного объекта, не зарегистрированных в реестре прав, ограничений прав и обременений недвижимого имущества: вид ограничения (обременения): ограничения прав на земельный участок, предусмотренные статьей 56 Земельного | | |



ДОКУМЕНТ ПОДПИСАН
ЭЛЕКТРОННОЙ ПОДПИСЬЮ

Сертификат: 009F0BDC181A023B64597F1E2579BEFB50

Владелец: ФЕДЕРАЛЬНАЯ СЛУЖБА ГОСУДАРСТВЕННОЙ


РЕГИСТРАЦИИ, КАДАСТРА И КАРТОГРАФИИ

Действителен: с 02.08.2024 по 26.10.2025

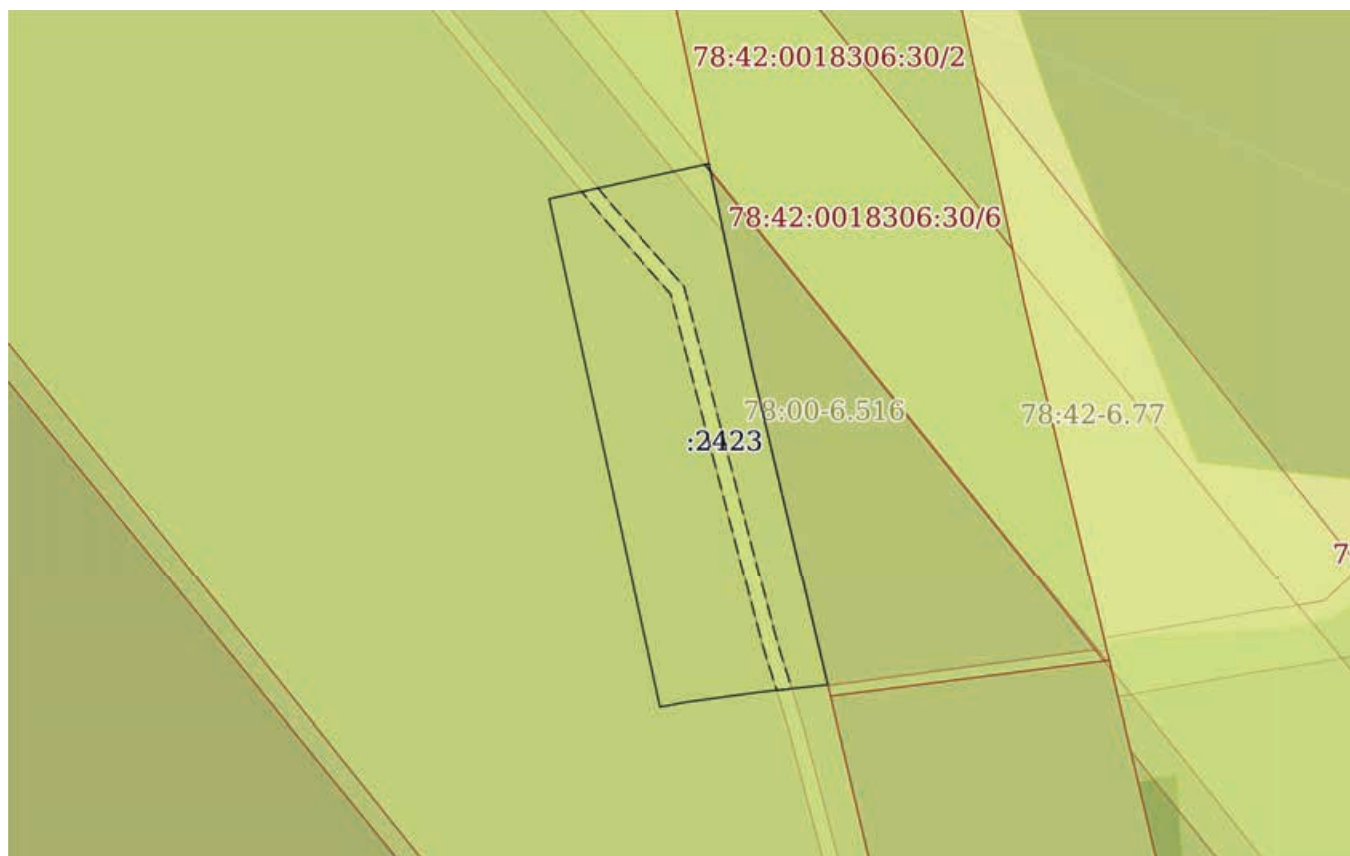
полное наименование должности

инициалы, фамилия

| | | | |
|---------------------------------------|---------------------------|---|--------------------------|
| Земельный участок | | | |
| вид объекта недвижимости | | | |
| Лист № 5 раздела 1 | Всего листов раздела 1: 5 | Всего разделов: 7 | Всего листов выписки: 17 |
| 06.02.2025г. № КУВИ-001/2025-29512932 | | | |
| Кадастровый номер: | | 78:42:0018306:2423 | |
| | | <p>кодекса Российской Федерации; срок действия: с 23.12.2024; реквизиты документа-основания: приказ Первого заместителя министра обороны Российской Федерации от 04.10.2022 № 946 выдан: Министерство обороны Российской Федерации. вид ограничения (обременения): ограничения прав на земельный участок, предусмотренные статьей 56 Земельного кодекса Российской Федерации; срок действия: с 23.12.2024; реквизиты документа-основания: приказ Первого заместителя министра обороны Российской Федерации от 04.10.2022 № 946 выдан: Министерство обороны Российской Федерации. вид ограничения (обременения): ограничения прав на земельный участок, предусмотренные статьей 56 Земельного кодекса Российской Федерации; срок действия: с 23.12.2024; реквизиты документа-основания: постановление «Правила охраны магистральных газопроводов» от 24.04.1972 № 9 выдан: Госгортехнадзор России. вид ограничения (обременения): ограничения прав на земельный участок, предусмотренные статьей 56 Земельного кодекса Российской Федерации; срок действия: с 23.12.2024; реквизиты документа-основания: приказ Первого заместителя министра обороны Российской Федерации от 04.10.2022 № 946 выдан: Министерство обороны Российской Федерации. вид ограничения (обременения): ограничения прав на земельный участок, предусмотренные статьей 56 Земельного кодекса Российской Федерации; срок действия: с 23.12.2024; реквизиты документа-основания: приказ Первого заместителя министра обороны Российской Федерации от 04.10.2022 № 946 выдан: Министерство обороны Российской Федерации. вид ограничения (обременения): ограничения прав на земельный участок, предусмотренные статьей 56 Земельного кодекса Российской Федерации; срок действия: с 23.12.2024; реквизиты документа-основания: решение от 18.08.2021 № А56-42324/2021 выдан: Арбитражный суд города Санкт-Петербурга и Ленинградской области. вид ограничения (обременения): ограничения прав на земельный участок, предусмотренные статьей 56 Земельного кодекса Российской Федерации; срок действия: с 23.12.2024; реквизиты документа-основания: постановление Правительства РФ от 09.07.1995 № 578 выдан: Правительство Российской Федерации. Сведения, необходимые для заполнения раздела: 2 - Сведения о зарегистрированных правах, отсутствуют.</p> | |
| Получатель выписки: | | Янгирова Лилия Ямилевна | |

| | | | |
|-------------------------------|---|--|-------------------|
| полное наименование должности |  ДОКУМЕНТ ПОДПИСАН ЭЛЕКТРОННОЙ ПОДПИСЬЮ Сертификат: 009F0BDC181A023B64597F1E2579BEFB50 Владелец: ФЕДЕРАЛЬНАЯ СЛУЖБА ГОСУДАРСТВЕННОЙ РЕГИСТРАЦИИ, КАДАСТРА И КАРТОГРАФИИ Действителен: с 02.08.2024 по 26.10.2025 | | инициалы, фамилия |
| | | | |
| | | | |
| | | | |

| |
|---|
| План (чертеж, схема) земельного участка |
|---|



Условные обозначения:




Действителен: с 02.08.2024 по 26.10.2025

инициалы, фамилия

Выписка из Единого государственного реестра недвижимости об объекте недвижимости
Описание местоположения земельного участка

| | | | |
|---------------------------------------|-----------------------------|--------------------|--------------------------|
| Земельный участок | | | |
| вид объекта недвижимости | | | |
| Лист № 1 раздела 3.1 | Всего листов раздела 3.1: 1 | Всего разделов: 7 | Всего листов выписки: 17 |
| 06.02.2025г. № КУВИ-001/2025-29512932 | | | |
| Кадастровый номер: | | 78:42:0018306:2423 | |


| Описание местоположения границ земельного участка | | | | | | | |
|---|-------------|----------|-------------------|------------------------------|-----------------------------------|-------------------------------------|---|
| № п/п | Номер точки | | Дирекционный угол | Горизонтальное проложение, м | Описание закрепления на местности | Кадастровые номера смежных участков | Сведения об адресах правообладателей смежных земельных участков |
| | начальная | конечная | | | | | |
| 1 | 2 | 3 | 4 | 5 | 6 | 7 | 8 |
| 1 | 1.1.1 | 1.1.2 | 166°38.1` | 87.39 | данные отсутствуют | 78:42:0018306:30 | данные отсутствуют |
| 2 | 1.1.2 | 1.1.3 | 263°45.4` | 18.94 | данные отсутствуют | 78:42:0018306:2042 | данные отсутствуют |
| 3 | 1.1.3 | 1.1.4 | 262°18.4` | 18.97 | данные отсутствуют | 78:42:0018306:2042 | данные отсутствуют |
| 4 | 1.1.4 | 1.1.5 | 259°25.3` | 7.52 | данные отсутствуют | 78:42:0018306:2042 | данные отсутствуют |
| 5 | 1.1.5 | 1.1.6 | 347°40.2` | 139.6 | данные отсутствуют | 78:42:0018306:2042 | данные отсутствуют |
| 6 | 1.1.6 | 1.1.7 | 77°40.3` | 44.03 | данные отсутствуют | 78:42:0018306:2042 | данные отсутствуют |
| 7 | 1.1.7 | 1.1.1 | 168°1.4` | 56 | данные отсутствуют | 78:42:0018306:30 | данные отсутствуют |

| | | | |
|---|--|---|--|
|  | | ДОКУМЕНТ ПОДПИСАН ЭЛЕКТРОННОЙ ПОДПИСЬЮ | |
| Сертификат: 009F0BDC181A023B64597F1E2579BEFB50 | | | |
| Владелец: ФЕДЕРАЛЬНАЯ СЛУЖБА ГОСУДАРСТВЕННОЙ РЕГИСТРАЦИИ, КАДАСТРА И КАРТОГРАФИИ | | | |
| Действителен: с 02.08.2024 по 26.10.2025 | | | |
| полное наименование должности | | инициалы, фамилия | |


Выписка из Единого государственного реестра недвижимости об объекте недвижимости
Описание местоположения земельного участка


| | | | |
|---------------------------------------|-----------------------------|--------------------|--------------------------|
| Земельный участок | | | |
| вид объекта недвижимости | | | |
| Лист № 1 раздела 3.2 | Всего листов раздела 3.2: 1 | Всего разделов: 7 | Всего листов выписки: 17 |
| 06.02.2025г. № КУВИ-001/2025-29512932 | | | |
| Кадастровый номер: | | 78:42:0018306:2423 | |

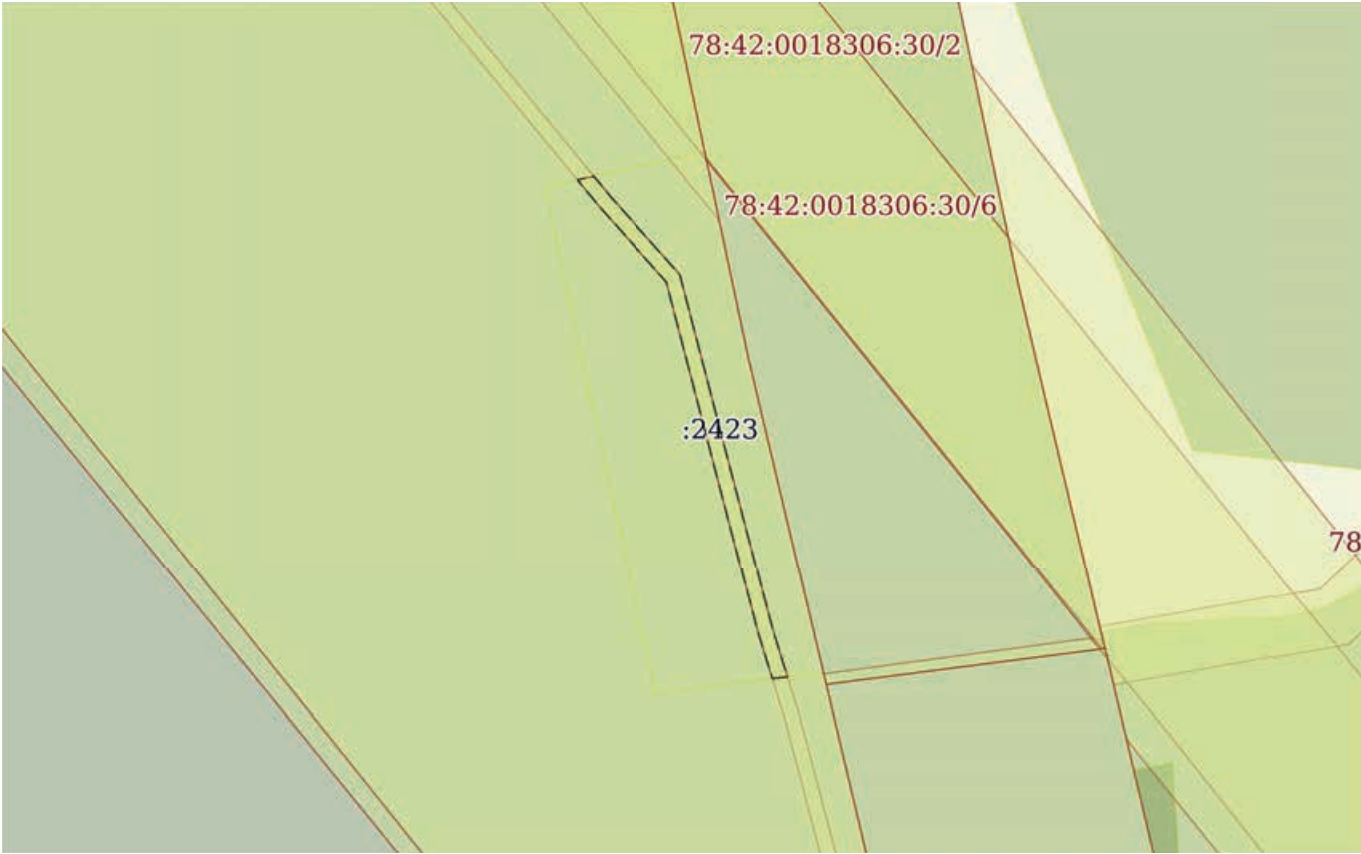
| | | | | |
|--|---------------|-----------|-----------------------------------|---|
| Сведения о характерных точках границы земельного участка | | | | |
| Система координат СК-64 | | | | |
| Номер точки | Координаты, м | | Описание закрепления на местности | Средняя квадратичная погрешность определения координат характерных точек границ земельного участка, м |
| | X | Y | | |
| 1 | 2 | 3 | 4 | 5 |
| 1 | 71775.33 | 124983.25 | - | 0.1 |
| 2 | 71690.31 | 125003.45 | - | 0.1 |
| 3 | 71688.25 | 124984.62 | - | 0.1 |
| 4 | 71685.71 | 124965.82 | - | 0.1 |
| 5 | 71684.33 | 124958.43 | - | 0.1 |
| 6 | 71820.71 | 124928.62 | - | 0.1 |
| 7 | 71830.11 | 124971.63 | - | 0.1 |
| 1 | 71775.33 | 124983.25 | - | 0.1 |

| | | | | | |
|-------------------------------|--|--|--|-------------------|--|
| | | <div><div></div><div>ДОКУМЕНТ ПОДПИСАН ЭЛЕКТРОННОЙ ПОДПИСЬЮ</div></div> | | | |
| | | Сертификат: 009F0BDC181A023B64597F1E2579BEFB50 | | | |
| полное наименование должности | | Владелец: ФЕДЕРАЛЬНАЯ СЛУЖБА ГОСУДАРСТВЕННОЙ РЕГИСТРАЦИИ, КАДАСТРА И КАРТОГРАФИИ | | инициалы, фамилия | |
| | | Действителен: с 02.08.2024 по 26.10.2025 | | | |

Выписка из Единого государственного реестра недвижимости об объекте недвижимости
Сведения о частях земельного участка

| | | | |
|---|---------------------------|---|--------------------------|
| Земельный участок | | | |
| вид объекта недвижимости | | | |
| Лист № 1 раздела 4 | Всего листов раздела 4: 2 | Всего разделов: 7 | Всего листов выписки: 17 |
| 06.02.2025г. № КУВИ-001/2025-29512932 | | | |
| Кадастровый номер: | | 78:42:0018306:2423 | |
| План (чертеж, схема) части земельного участка | | Учетный номер части: 78:42:0018306:2423/1 | |
|  | | | |
| Масштаб 1:30 | | Условные обозначения: | |

| | | | |
|-------------------------------|---|---|-------------------|
| полное наименование должности |  | ДОКУМЕНТ ПОДПИСАН ЭЛЕКТРОННОЙ ПОДПИСЬЮ | инициалы, фамилия |
| | Сертификат: 009F0BDC181A023B64597F1E2579BEFB50 | | |
| | Владелец: ФЕДЕРАЛЬНАЯ СЛУЖБА ГОСУДАРСТВЕННОЙ РЕГИСТРАЦИИ, КАДАСТРА И КАРТОГРАФИИ Действителен: с 02.08.2024 по 26.10.2025 | | |

| | | | |
|---|---------------------------|---|--------------------------|
| Земельный участок | | | |
| вид объекта недвижимости | | | |
| Лист № 2 раздела 4 | Всего листов раздела 4: 2 | Всего разделов: 7 | Всего листов выписки: 17 |
| 06.02.2025г. № КУВИ-001/2025-29512932 | | | |
| Кадастровый номер: | | 78:42:0018306:2423 | |
| План (чертеж, схема) части земельного участка | | Учетный номер части: 78:42:0018306:2423/2 | |
|  | | | |
| Масштаб 1:2000 | | Условные обозначения: | |

| | | |
|-------------------------------|---|-------------------|
| полное наименование должности |  ДОКУМЕНТ ПОДПИСАН ЭЛЕКТРОННОЙ ПОДПИСЬЮ Сертификат: 009F0BDC181A023B64597F1E2579BEFB50 Владелец: ФЕДЕРАЛЬНАЯ СЛУЖБА ГОСУДАРСТВЕННОЙ РЕГИСТРАЦИИ, КАДАСТРА И КАРТОГРАФИИ Действителен: с 02.08.2024 по 26.10.2025 | инициалы, фамилия |
| | | |
| | | |
| | | |

Выписка из Единого государственного реестра недвижимости об объекте недвижимости
Сведения о частях земельного участка


| | | | |
|---------------------------------------|-----------------------------|--------------------|--------------------------|
| Земельный участок | | | |
| вид объекта недвижимости | | | |
| Лист № 1 раздела 4.1 | Всего листов раздела 4.1: 5 | Всего разделов: 7 | Всего листов выписки: 17 |
| 06.02.2025г. № КУВИ-001/2025-29512932 | | | |
| Кадастровый номер: | | 78:42:0018306:2423 | |

| Учетный номер части | Площадь, м2 | Содержание ограничения в использовании или ограничения права на объект недвижимости или обременения объекта недвижимости |
|----------------------|-------------|---|
| 1 | 2 | 3 |
| 78:42:0018306:2423/1 | 1 | вид ограничения (обременения): ограничения прав на земельный участок, предусмотренные статьей 56 Земельного кодекса Российской Федерации; Срок действия: не установлен; реквизиты документа-основания: постановление «Правила охраны магистральных газопроводов» от 24.04.1972 № 9 выдан: Госгортехнадзор России; Содержание ограничения (обременения): Согласно п.4.3. «Правил охраны магистральных трубопроводов» (утв. Минтопэнерго РФ 29.04.1992, Постановлением Госгортехнадзора РФ от 22.04.1992 N 9) в охранных зонах трубопроводов запрещается производить всякого рода действия, могущие нарушить нормальную эксплуатацию трубопроводов либо привести к их повреждению, в частности:а) перемещать, засыпать и ломать опознавательные и сигнальные знаки, контрольно - измерительные пункты;б) открывать люки, калитки и двери необслуживаемых усилительных пунктов кабельной связи, ограждений узлов линейной арматуры, станций катодной и дренажной защиты, линейных и смотровых колодцев и других линейных устройств, открывать и закрывать краны и задвижки, отключать или включать средства связи, энергоснабжения и телемеханики трубопроводов;в) устраивать всякого рода свалки, выливать растворы кислот, солей и щелочей;г) разрушать берегоукрепительные сооружения, водопропускные устройства, земляные и иные сооружения (устройства), предохраняющие трубопроводы от разрушения, а прилегающую территорию и окружающую местность - от аварийного разлива транспортируемой продукции;д) бросать якоря, проходить с отданными якорями, цепями, лотами, волокушами и тралами, производить дноуглубительные и землечерпальные работы;е) разводить огонь и размещать какие-либо открытые или закрытые источники огня.Согласно п. 4.4. В охранных зонах трубопроводов без письменного разрешения предприятий трубопроводного транспорта запрещается:а) возводить любые постройки и сооружения;б) высаживать деревья и кустарники всех видов, складировать корма, удобрения, материалы, сено и солому, располагать коновязи, содержать скот, выделять рыбопромысловые участки, производить добычу рыбы, а также водных животных и растений, устраивать водопои, производить колку и заготовку льда;в) сооружать проезды и переезды через трассы трубопроводов, устраивать стоянки автомобильного транспорта, тракторов и механизмов, размещать сады и огороды;г) производить мелиоративные земляные работы, сооружать оросительные и осушительные системы;д) производить всякого рода открытые и подземные, горные, строительные, монтажные и взрывные работы, планировку грунта.Письменное разрешение на производство взрывных работ в охранных зонах трубопроводов выдается только после представления предприятием, производящим эти работы, соответствующих материалов, предусмотренных действующими Едиными правилами безопасности при |

| | | |
|-------------------------------|---|-------------------|
| полное наименование должности |  ДОКУМЕНТ ПОДПИСАН ЭЛЕКТРОННОЙ ПОДПИСЬЮ Сертификат: 009F0BDC181A023B64597F1E2579BEFB50 Владелец: ФЕДЕРАЛЬНАЯ СЛУЖБА ГОСУДАРСТВЕННОЙ РЕГИСТРАЦИИ, КАДАСТРА И КАРТОГРАФИИ Действителен: с 02.08.2024 по 26.10.2025 | инициалы, фамилия |
| | | |
| | | |
| | | |

| | | | |
|---------------------------------------|-----------------------------|--------------------|--------------------------|
| Земельный участок | | | |
| вид объекта недвижимости | | | |
| Лист № 2 раздела 4.1 | Всего листов раздела 4.1: 5 | Всего разделов: 7 | Всего листов выписки: 17 |
| 06.02.2025г. № КУВИ-001/2025-29512932 | | | |
| Кадастровый номер: | | 78:42:0018306:2423 | |

| | | |
|----------------------|-----|--|
| | | взрывных работах;е) производить геологосъемочные, геолого - разведочные, поисковые, геодезические и другие изыскательские работы, связанные с устройством скважин, шурфов и взятием проб грунта (кроме почвенных образцов).Предприятия и организации, получившие письменное разрешение на ведение в охранных зонах трубопроводов работ, обязаны выполнять их с соблюдением условий, обеспечивающих сохранность трубопроводов и опознавательных знаков, и несут ответственность за повреждение последних.; Реестровый номер границы: 78:42-6.77; Вид объекта реестра границ: Зона с особыми условиями использования территории; Вид зоны по документу: Охранная зона магистральный газопровод «Серпухов-Ленинград» и ГРС «Шоссейная» в границах г.Санкт-Петербурга; Тип зоны: Охранная зона инженерных коммуникаций |
| 78:42:0018306:2423/2 | 587 | вид ограничения (обременения): ограничения прав на земельный участок, предусмотренные статьей 56 Земельного кодекса Российской Федерации; Срок действия: не установлен; реквизиты документа-основания: постановление Правительства РФ от 09.07.1995 № 578 выдан: Правительство Российской Федерации; Содержание ограничения (обременения): Ширина охранной зоны составляет 2 м с каждой стороны от трассы подземного кабеля. Ограничения использования объектов недвижимости в пределах охранной зоны 1.В пределах охранных зон без письменного согласия и присутствия представителей предприятий, эксплуатирующих линии связи и линии радиофикации, юридическим и физическим лицам запрещается: а)осуществлять всякого рода строительные, монтажные и взрывные работы, планировку грунта землеройными механизмами (за исключением зон песчаных барханов)и земляные работы (за исключением вспашки на глубину не более 0,3 м); б)производить геолого-съемочные, поисковые, геодезические и другие изыскательские работы, которые связаны с бурением скважин, шурфованием, взятием проб грунта, осуществлением взрывных работ; в)производить посадку деревьев, располагать полевые станы, содержать скот, складировать материалы, корма и удобрения, жечь костры, устраивать стрельбища; г)устанавливать проезды и стоянки автотранспорта, тракторов и механизмов, провозить негабаритные грузы под проводами воздушных линий связи и линий радиофикации, строить каналы (арыки), устраивать заграждения и другие препятствия; д)устанавливать причалы для стоянки судов, барж и плавучих кранов, производить погрузочно-разгрузочные, подводно-технические, дноуглубительные и землечерпательные работы, выделять рыбопромысловые участки, производить добычу рыбы, других водных животных, а также водных растений придонными орудиями лова, устраивать водопои, производить колку и заготовку льда. д)запрещается бросать якоря, проходить с отданными якорями, цепями, лотами, волокушами и тралями; е)производить строительство и реконструкцию линий электропередач, радиостанций и других объектов, излучающих электромагнитную энергию и оказывающих опасное воздействие на линии связи и линии радиофикации; ж)производить защиту подземных коммуникаций от коррозии без учета проходящих подземных кабельных линий связи. 2. Юридическим и физическим лицам запрещается всякого рода действия, которые могут нарушить нормальную работу линий связи, в частности: а) производить снос и реконструкцию зданий и мостов, осуществлять переустройство коллекторов, тоннелей метрополитена и железных дорог, где проложены кабели связи, установлены столбы воздушных линий связи и линий радиофикации, размещены технические сооружения радиорелейных станций, |

| | | |
|-------------------------------|---|-------------------|
| полное наименование должности |  ДОКУМЕНТ ПОДПИСАН ЭЛЕКТРОННОЙ ПОДПИСЬЮ Сертификат: 009F0BDC181A023B64597F1E2579BEFB50 Владелец: ФЕДЕРАЛЬНАЯ СЛУЖБА ГОСУДАРСТВЕННОЙ РЕГИСТРАЦИИ, КАДАСТРА И КАРТОГРАФИИ Действителен: с 02.08.2024 по 26.10.2025 | инициалы, фамилия |
| | | |
| | | |
| | | |

| | | | |
|---------------------------------------|-----------------------------|--------------------|--------------------------|
| Земельный участок | | | |
| вид объекта недвижимости | | | |
| Лист № 3 раздела 4.1 | Всего листов раздела 4.1: 5 | Всего разделов: 7 | Всего листов выписки: 17 |
| 06.02.2025г. № КУВИ-001/2025-29512932 | | | |
| Кадастровый номер: | | 78:42:0018306:2423 | |

| | | |
|--|------|---|
| | | кабельные ящики и распределительные коробки, без предварительного выноса заказчиками (застройщиками) линий и сооружений связи, линий и сооружений радиофикации по согласованию с предприятиями, в ведении которых находятся эти линии и сооружения; б)производить засыпку трасс подземных кабельных линий связи, устраивать на этих трассах временные склады, стоки химически активных веществ и свалки промышленных, бытовых и прочих отходов, ломать замерные, сигнальные, предупредительные знаки и телефонные колодцы; в)открывать двери и люки необслуживаемых усилительных и регенерационных пунктов (наземных и подземных) и радиорелейных станций, кабельных колодцев телефонной канализации, распределительных шкафов и кабельных ящиков, а также подключаться к линиям связи (за исключением лиц, обслуживающих эти линии); г) огораживать трассы линий связи, препятствуя свободному доступу к ним технического персонала; д)самовольно подключаться к абонентской телефонной линии и линии радиофикации в целях пользования услугами связи; е)совершать иные действия, которые могут причинить повреждения сооружениям связи и радиофикации (повреждать опоры и арматуры, воздушных линий связи, обрывать провода, набрасывать на них посторонние предметы и др). Виды разрешенного использования объектов недвижимости В пределах охранной зоны разрешается: а) Вспашка на глубину не более 0,3 м; б)посадка растений, сельскохозяйственной продукции, мелких кустарников. В соответствии с п.4,п.18,п.48,п.49 Правила охраны линий и сооружений связи Российской Федерации, утвержденные Постановлением Правительства Российской Федерации N578 от 9 июня 1995 г; Реестровый номер границы: 78:42-6.1640; Вид объекта реестра границ: Зона с особыми условиями использования территории; Вид зоны по документу: Охранная зона объекта: "Кабельная линия связи на участке УС Колпинского ЛПУ МГ ООО «Газпром трансгаз Санкт-Петербург» – УС ООО «Газпром телеком» г. Санкт-Петербург, ул. Броневая, д. 4" в границах г. Санкт-Петербурга; Тип зоны: Охранная зона линий и сооружений связи и линий и сооружений радиофикации |
| | Весь | вид ограничения (обременения): ограничения прав на земельный участок, предусмотренные статьей 56 Земельного кодекса Российской Федерации; Срок действия: не установлен; реквизиты документа-основания: приказ Первого заместителя министра обороны Российской Федерации от 04.10.2022 № 946 выдан: Министерство обороны Российской Федерации; Содержание ограничения (обременения): В соответствии с п. 1, 3 Статьи 47 Воздушного кодекса РФ от 19 марта 1997 г. №60-ФЗ, Приаэродромная территория устанавливается актом уполномоченного Правительством Российской Федерации федерального органа исполнительной власти в целях обеспечения безопасности полетов воздушных судов, перспективного развития аэропорта и исключения негативного воздействия оборудования аэродрома и полетов воздушных судов на здоровье человека и окружающую среду в соответствии с настоящим Кодексом, земельным законодательством, законодательством о градостроительной деятельности с учетом требований законодательства в области обеспечения санитарно-эпидемиологического благополучия населения. На приаэродромной территории выделяются семь подзон, в которых устанавливаются ограничения использования объектов недвижимости и осуществления деятельности.; Реестровый номер границы: 78:00-6.555; Вид объекта реестра границ: Зона с особыми условиями использования территории; Вид зоны по |



ДОКУМЕНТ ПОДПИСАН
ЭЛЕКТРОННОЙ ПОДПИСЬЮ

Сертификат: 009F0BDC181A023B64597F1E2579BEFB50

Владелец: ФЕДЕРАЛЬНАЯ СЛУЖБА ГОСУДАРСТВЕННОЙ
РЕГИСТРАЦИИ, КАДАСТРА И КАРТОГРАФИИ
Действителен: с 02.08.2024 по 26.10.2025

полное наименование должности

инициалы, фамилия

| | | | |
|---------------------------------------|-----------------------------|--|--------------------------|
| Земельный участок | | | |
| вид объекта недвижимости | | | |
| Лист № 4 раздела 4.1 | Всего листов раздела 4.1: 5 | Всего разделов: 7 | Всего листов выписки: 17 |
| 06.02.2025г. № КУВИ-001/2025-29512932 | | | |
| Кадастровый номер: | | 78:42:0018306:2423 | |
| | | документу: Приаэродромная территория аэродрома совместного базирования «Пушкин»; Тип зоны: Охранная зона транспорта | |
| | Весь | вид ограничения (обременения): ограничения прав на земельный участок, предусмотренные статьей 56 Земельного кодекса Российской Федерации; Срок действия: не установлен; реквизиты документа-основания: приказ Первого заместителя министра обороны Российской Федерации от 04.10.2022 № 946 выдан: Министерство обороны Российской Федерации; Содержание ограничения (обременения): В соответствии с пп. 3) п. 3 Статьи 47 Воздушного кодекса РФ от 19 марта 1997 г. №60-ФЗ, в границах третьей подзоны запрещается размещать объекты, высота которых превышает ограничения, установленные уполномоченным Правительством Российской Федерации федеральным органом исполнительной власти при установлении соответствующей приаэродромной территории.; Реестровый номер границы: 78:00-6.547; Вид объекта реестра границ: Зона с особыми условиями использования территории; Вид зоны по документу: Третья подзона приаэродромной территории аэродрома совместного базирования «Пушкин»; Тип зоны: Охранная зона транспорта | |
| | Весь | вид ограничения (обременения): ограничения прав на земельный участок, предусмотренные статьей 56 Земельного кодекса Российской Федерации; Срок действия: не установлен; реквизиты документа-основания: приказ Первого заместителя министра обороны Российской Федерации от 04.10.2022 № 946 выдан: Министерство обороны Российской Федерации; Содержание ограничения (обременения): В соответствии с пп. 4) п. 3 Статьи 47 Воздушного кодекса РФ от 19 марта 1997 г. №60-ФЗ, в границах четвертой подзоны запрещается размещать объекты, создающие помехи в работе наземных объектов средств и систем обслуживания воздушного движения, навигации, посадки и связи, предназначенных для организации воздушного движения и расположенных вне первой подзоны.; Реестровый номер границы: 78:00-6.549; Вид объекта реестра границ: Зона с особыми условиями использования территории; Вид зоны по документу: Четвертая подзона приаэродромной территории аэродрома совместного базирования «Пушкин»; Тип зоны: Охранная зона транспорта | |
| | Весь | вид ограничения (обременения): ограничения прав на земельный участок, предусмотренные статьей 56 Земельного кодекса Российской Федерации; Срок действия: не установлен; реквизиты документа-основания: приказ Первого заместителя министра обороны Российской Федерации от 04.10.2022 № 946 выдан: Министерство обороны Российской Федерации; Содержание ограничения (обременения): В соответствии с пп. 6) п. 3 Статьи 47 Воздушного кодекса РФ от 19 марта 1997 г. №60-ФЗ, в границах шестой подзоны запрещается размещать объекты, способствующие привлечению и массовому скоплению птиц.; Реестровый номер границы: 78:00-6.551; Вид объекта реестра границ: Зона с особыми условиями использования территории; Вид зоны по документу: Шестая подзона приаэродромной территории аэродрома совместного базирования «Пушкин»; Тип зоны: Охранная зона транспорта | |
| | Весь | вид ограничения (обременения): ограничения прав на земельный участок, предусмотренные статьей 56 Земельного кодекса Российской Федерации; Срок действия: не установлен; реквизиты документа-основания: решение от 18.08.2021 № А56-42324/2021 выдан: Арбитражный суд города Санкт-Петербурга и Ленинградской области; Содержание ограничения | |



ДОКУМЕНТ ПОДПИСАН
ЭЛЕКТРОННОЙ ПОДПИСЬЮ

Сертификат: 009F0BDC181A023B64597F1E2579BEFB50

Владелец: ФЕДЕРАЛЬНАЯ СЛУЖБА ГОСУДАРСТВЕННОЙ


РЕГИСТРАЦИИ, КАДАСТРА И КАРТОГРАФИИ

Действителен: с 02.08.2024 по 26.10.2025

полное наименование должности

инициалы, фамилия


| | | | |
|---------------------------------------|-----------------------------|--|--------------------------|
| Земельный участок | | | |
| вид объекта недвижимости | | | |
| Лист № 5 раздела 4.1 | Всего листов раздела 4.1: 5 | Всего разделов: 7 | Всего листов выписки: 17 |
| 06.02.2025г. № КУВИ-001/2025-29512932 | | | |
| Кадастровый номер: | | 78:42:0018306:2423 | |
| | | <p>(обременения): В соответствии с п. 1 таб. 4 СП 36.13330.2012, Актуализированная редакция СНиП 2.05.06-85* Минимальные расстояния от магистральных трубопроводов до зданий, строений и сооружений, не относящихся к объектам магистральных трубопроводов - в границах зон минимальных расстояний магистральных трубопроводов не допускается размещение и строительство на расстоянии 200 м от оси магистрального трубопровода в каждую сторону следующих объектов: Городов и других населенных пунктов; коллективных садов с садовыми домиками, дачных поселков; отдельных промышленных и сельскохозяйственных предприятий; тепличных комбинатов и хозяйств; птицефабрик; молокозаводов; карьеров разработки полезных ископаемых; гаражей и открытых стоянок для автомобилей индивидуальных владельцев на количество автомобилей более 20; отдельно стоящих зданий с массовым скоплением людей (школы, больницы, клубы, детские сады и ясли, вокзалы и т. д.); жилых зданий 3 этажные и выше; железнодорожных станций; аэропортов; морских и речных портов и пристаней; гидроэлектростанций; гидротехнических сооружений морского и речного транспорта; очистных сооружений и насосных станций водопроводных, не относящихся к магистральному трубопроводу; мостов железных дорог общей сети и автомобильных дорог категорий I и II с пролетом свыше 20 м (при прокладке нефтепроводов и нефтепродуктопроводов ниже мостов по течению); складов легковоспламеняющихся и горючих жидкостей и газов с объемом хранения свыше 1000 м3; автозаправочных станций; мачт (башен) и сооружений многоканальной радиорелейной линии технологической связи трубопроводов, мачт (башен) и сооружений многоканальной радиорелейной линии связи операторов связи – владельцев коммуникаций; Реестровый номер границы: 78:00-6.516; Вид объекта реестра границ: Зона с особыми условиями использования территории; Вид зоны по документу: Зона минимальных расстояний до объекта "Линейное сооружение магистральный газопровод - "Серпухов-Ленинград" и ГРС "Шоссейная"; Тип зоны: Иная зона с особыми условиями использования территории</p> | |

| | | |
|-------------------------------|---|-------------------|
| полное наименование должности |  ДОКУМЕНТ ПОДПИСАН ЭЛЕКТРОННОЙ ПОДПИСЬЮ Сертификат: 009F0BDC181A023B64597F1E2579BEFB50 Владелец: ФЕДЕРАЛЬНАЯ СЛУЖБА ГОСУДАРСТВЕННОЙ РЕГИСТРАЦИИ, КАДАСТРА И КАРТОГРАФИИ Действителен: с 02.08.2024 по 26.10.2025 | инициалы, фамилия |
| | | |


Выписка из Единого государственного реестра недвижимости об объекте недвижимости
Сведения о частях земельного участка

| | | | |
|---------------------------------------|-----------------------------|--------------------|--------------------------|
| Земельный участок | | | |
| вид объекта недвижимости | | | |
| Лист № 1 раздела 4.2 | Всего листов раздела 4.2: 2 | Всего разделов: 7 | Всего листов выписки: 17 |
| 06.02.2025г. № КУВИ-001/2025-29512932 | | | |
| Кадастровый номер: | | 78:42:0018306:2423 | |

| | | | | |
|---|---------------|-----------|-----------------------------------|---|
| Сведения о характерных точках границы части (частей) земельного участка | | | | |
| Учетный номер части: 78:42:0018306:2423/1 | | | | |
| Система координат | | | | |
| Номер точки | Координаты, м | | Описание закрепления на местности | Средняя квадратичная погрешность определения координат характерных точек границ земельного участка, м |
| | X | Y | | |
| 1 | 2 | 3 | 4 | 5 |
| 1 | 71830.11 | 124971.63 | - | - |
| 2 | 71827.96 | 124972.09 | - | - |
| 3 | 71829.87 | 124970.54 | - | - |
| 1 | 71830.11 | 124971.63 | - | - |

| | | | | |
|---|--|-------------------|--|--|
|  | | | ДОКУМЕНТ ПОДПИСАН ЭЛЕКТРОННОЙ ПОДПИСЬЮ | |
| Сертификат: 009F0BDC181A023B64597F1E2579BEFB50 | | | Владелец: ФЕДЕРАЛЬНАЯ СЛУЖБА ГОСУДАРСТВЕННОЙ РЕГИСТРАЦИИ, КАДАСТРА И КАРТОГРАФИИ | |
| Действителен: с 02.08.2024 по 26.10.2025 | | | | |
| полное наименование должности | | инициалы, фамилия | | |

| | | | | |
|---|---------------|-----------------------------|-----------------------------------|---|
| Земельный участок | | | | |
| вид объекта недвижимости | | | | |
| Лист № 2 раздела 4.2 | | Всего листов раздела 4.2: 2 | | Всего разделов: 7 |
| Всего листов выписки: 17 | | | | |
| 06.02.2025г. № КУВИ-001/2025-29512932 | | | | |
| Кадастровый номер: | | | 78:42:0018306:2423 | |
| Сведения о характерных точках границы части (частей) земельного участка | | | | |
| Учетный номер части: 78:42:0018306:2423/2 | | | | |
| Система координат | | | | |
| Номер точки | Координаты, м | | Описание закрепления на местности | Средняя квадратичная погрешность определения координат характерных точек границ земельного участка, м |
| | X | Y | | |
| 1 | 2 | 3 | 4 | 5 |
| 1 | 71688.81 | 124989.73 | - | - |
| 2 | 71700.9 | 124985.97 | - | - |
| 3 | 71795.28 | 124961.35 | - | - |
| 4 | 71815.64 | 124943.12 | - | - |
| 5 | 71822.62 | 124937.36 | - | - |
| 6 | 71823.58 | 124941.76 | - | - |
| 7 | 71818.24 | 124946.16 | - | - |
| 8 | 71797.24 | 124964.97 | - | - |
| 9 | 71701.99 | 124989.82 | - | - |
| 10 | 71689.25 | 124993.78 | - | - |
| 1 | 71688.81 | 124989.73 | - | - |

| | | |
|-------------------------------|---|-------------------|
| |  ДОКУМЕНТ ПОДПИСАН ЭЛЕКТРОННОЙ ПОДПИСЬЮ Сертификат: 009F0BDC181A023B64597F1E2579BEFB50 Владелец: ФЕДЕРАЛЬНАЯ СЛУЖБА ГОСУДАРСТВЕННОЙ РЕГИСТРАЦИИ, КАДАСТРА И КАРТОГРАФИИ Действителен: с 02.08.2024 по 26.10.2025 | |
| | | |
| полное наименование должности | | инициалы, фамилия |

Филиал публично-правовой компании "Роскадастр" по Санкт-Петербургу

полное наименование органа регистрации прав

Выписка из Единого государственного реестра недвижимости об объекте недвижимости

Сведения о характеристиках объекта недвижимости

На основании запроса от 12.08.2025, поступившего на рассмотрение 12.08.2025, сообщаем, что согласно записям Единого государственного реестра недвижимости:

Раздел 1 Лист 1

| | | | |
|--|---|-------------------|--------------------------|
| Земельный участок | | | |
| вид объекта недвижимости | | | |
| Лист № 1 раздела 1 | Всего листов раздела 1: 5 | Всего разделов: 7 | Всего листов выписки: 31 |
| 15.08.2025г. № КУВИ-001/2025-154414383 | | | |
| Кадастровый номер: | 78:42:0018306:2424 | | |
| Номер кадастрового квартала: | 78:42:0018306 | | |
| Дата присвоения кадастрового номера: | 23.12.2024 | | |
| Ранее присвоенный государственный учетный номер: | данные отсутствуют | | |
| Местоположение: | Российская Федерация, Санкт-Петербург, внутригородское муниципальное образование города федерального значения Санкт-Петербурга поселок Шушары, территория предприятия "Детскосельское", участок 174 | | |
| Площадь: | 12646 +/- 39 | | |
| Кадастровая стоимость, руб.: | 20220954 | | |
| Кадастровые номера расположенных в пределах земельного участка объектов недвижимости: | 0:0:0:3247 | | |
| Кадастровые номера объектов недвижимости, из которых образован объект недвижимости: | 78:42:0018306:58 | | |
| Кадастровые номера образованных объектов недвижимости: | данные отсутствуют | | |
| Категория земель: | Земли населенных пунктов | | |
| Виды разрешенного использования: | Железнодорожный транспорт | | |
| Сведения о кадастровом инженере: | Слышева Дарья Павловна, № 10585, в АССОЦИАЦИЯ "САМОРЕГУЛИРУЕМАЯ ОРГАНИЗАЦИЯ КАДАСТРОВЫХ ИНЖЕНЕРОВ", СНИЛС 16521027432, договор на выполнение кадастровых работ от 10.10.2024 № 6674/51, дата завершения кадастровых работ: 17.12.2024 | | |
| Сведения о лесах, водных объектах и об иных природных объектах, расположенных в пределах земельного участка: | данные отсутствуют | | |

| | | | | |
|-------------------------------|---|---|-------------------|--|
| полное наименование должности |  | ДОКУМЕНТ ПОДПИСАН | инициалы, фамилия | |
| | | ЭЛЕКТРОННОЙ ПОДПИСЬЮ | | |
| | Сертификат: 009F0BDC181A023B64597F1E2579BEFB50 | ФЕДЕРАЛЬНАЯ СЛУЖБА ГОСУДАРСТВЕННОЙ РЕГИСТРАЦИИ, КАДАСТРА И КАРТОГРАФИИ Действителен: с 02.08.2024 по 26.10.2025 | | |
| | Владелец: ФЕДЕРАЛЬНАЯ СЛУЖБА ГОСУДАРСТВЕННОЙ | | | |

| | | | |
|---|---------------------------|---|--------------------------|
| Земельный участок | | | |
| вид объекта недвижимости | | | |
| Лист № 2 раздела 1 | Всего листов раздела 1: 5 | Всего разделов: 7 | Всего листов выписки: 31 |
| 15.08.2025г. № КУВИ-001/2025-154414383 | | | |
| Кадастровый номер: | | 78:42:0018306:2424 | |
| Сведения о том, что земельный участок полностью расположен в границах зоны с особыми условиями использования территории, территории объекта культурного наследия, публичного сервитута: | | Земельный участок полностью расположен в границах зоны с реестровым номером 78:00-6.551 от 30.04.2023, ограничение использования земельного участка в пределах зоны: В соответствии с пп. 6) п. 3 Статьи 47 Воздушного кодекса РФ от 19 марта 1997 г. №60-ФЗ, в границах шестой подзоны запрещается размещать объекты, способствующие привлечению и массовому скоплению птиц., вид/наименование: Шестая подзона приаэродромной территории аэродрома совместного базирования «Пушкин», тип: Охранная зона транспорта, дата решения: 04.10.2022, номер решения: 946, наименование ОГВ/ОМСУ: Министерство обороны Российской Федерации Земельный участок полностью расположен в границах зоны с реестровым номером 78:00-6.555 от 15.05.2023, ограничение использования земельного участка в пределах зоны: В соответствии с п. 1, 3 Статьи 47 Воздушного кодекса РФ от 19 марта 1997 г. №60-ФЗ, Приаэродромная территория устанавливается актом уполномоченного Правительством Российской Федерации федерального органа исполнительной власти в целях обеспечения безопасности полетов воздушных судов, перспективного развития аэропорта и исключения негативного воздействия оборудования аэродрома и полетов воздушных судов на здоровье человека и окружающую среду в соответствии с настоящим Кодексом, земельным законодательством, законодательством о градостроительной деятельности с учетом требований законодательства в области обеспечения санитарно-эпидемиологического благополучия населения. На приаэродромной территории выделяются семь подзон, в которых устанавливаются ограничения использования объектов недвижимости и осуществления деятельности., вид/наименование: Приаэродромная территория аэродрома совместного базирования «Пушкин», тип: Охранная зона транспорта, дата решения: 04.10.2022, номер решения: 946, наименование ОГВ/ОМСУ: Министерство обороны Российской Федерации Земельный участок полностью расположен в границах зоны с реестровым номером 78:00-6.547 от 27.03.2023, ограничение использования земельного участка в пределах зоны: В соответствии с пп. 3) п. 3 Статьи 47 Воздушного кодекса РФ от 19 марта 1997 г. №60-ФЗ, в границах третьей подзоны запрещается размещать объекты, высота которых превышает ограничения, установленные уполномоченным Правительством Российской Федерации федеральным органом исполнительной власти при установлении соответствующей приаэродромной территории., вид/наименование: Третья подзона приаэродромной территории аэродрома совместного базирования «Пушкин», тип: Охранная зона транспорта, дата решения: 04.10.2022, номер решения: 946, наименование ОГВ/ОМСУ: Министерство обороны Российской Федерации Земельный участок полностью расположен в границах зоны с реестровым номером 78:00-6.549 от 19.04.2023, ограничение использования земельного участка в пределах зоны: В соответствии с пп. 4) п. 3 Статьи 47 Воздушного кодекса РФ от 19 марта 1997 г. №60-ФЗ, в границах четвертой подзоны запрещается размещать объекты, создающие помехи в | |
| Сведения о том, что земельный участок полностью расположен в границах зоны с особыми условиями использования территории, территории объекта культурного наследия, публичного сервитута: | | работе наземных объектов средств и систем обслуживания воздушного движения, навигации, посадки и связи, предназначенных для организации воздушного движения и расположенных вне первой подзоны., вид/наименование: Четвертая подзона приаэродромной территории аэродрома совместного базирования «Пушкин», тип: Охранная зона транспорта, дата решения: 04.10.2022, номер решения: 946, наименование ОГВ/ОМСУ: Министерство обороны Российской Федерации | |



ДОКУМЕНТ ПОДПИСАН
ЭЛЕКТРОННОЙ ПОДПИСЬЮ

Сертификат: 009F0BDC181A023B64597F1E2579BEFB50

Владелец: ФЕДЕРАЛЬНАЯ СЛУЖБА ГОСУДАРСТВЕННОЙ


РЕГИСТРАЦИИ, КАДАСТРА И КАРТОГРАФИИ

Действителен: с 02.08.2024 по 26.10.2025

полное наименование должности

инициалы, фамилия

| | | | |
|---|---------------------------|---|--------------------------|
| Земельный участок | | | |
| вид объекта недвижимости | | | |
| Лист № 3 раздела 1 | Всего листов раздела 1: 5 | Всего разделов: 7 | Всего листов выписки: 31 |
| 15.08.2025г. № КУВИ-001/2025-154414383 | | | |
| Кадастровый номер: | | 78:42:0018306:2424 | |
| Сведения о том, что земельный участок расположен в границах особой экономической зоны, территории опережающего развития, зоны территориального развития в Российской Федерации, игровой зоны: | | данные отсутствуют | |
| Сведения о том, что земельный участок расположен в границах особо охраняемой природной территории, Байкальской природной территории и ее экологических зон, лесопарковом зеленом поясе, охотничьего угодья, лесничества: | | данные отсутствуют | |
| Сведения о расположении земельного участка и (или) расположенного на нем объекта недвижимости в границах территории, в отношении которой принято решение о резервировании земель для государственных или муниципальных нужд: | | данные отсутствуют | |
| Сведения о результатах проведения государственного земельного надзора: | | данные отсутствуют | |
| Сведения о расположении земельного участка в границах территории, в отношении которой утвержден проект межевания территории: | | данные отсутствуют | |
| Условный номер земельного участка: | | 134 | |
| Сведения о принятии акта и (или) заключении договора, предусматривающих предоставление в соответствии с земельным законодательством исполнительным органом государственным органом власти или органом местного самоуправления, находящегося в государственной или муниципальной собственности земельного участка для строительства наемного дома социального использования или наемного дома коммерческого использования: | | данные отсутствуют | |
| Сведения о том, что земельный участок или земельные участки образованы на основании решения об изъятии земельного участка и (или) расположенного на нем объекта недвижимости для государственных или муниципальных нужд: | | Земельный участок образован на основании Иной документ, 13.12.2024, АБ-1323-р, Федеральное агентство железнодорожного транспорта (Росжелдор)принявших данный акт об изъятии для государственных или муниципальных нужд | |
| Сведения о том, что земельный участок образован из земель или земельного участка, государственная собственность на которые не разграничена: | | данные отсутствуют | |

| | | | |
|-------------------------------|---|----------------------|-------------------|
| полное наименование должности |  | ДОКУМЕНТ ПОДПИСАН | инициалы, фамилия |
| | | ЭЛЕКТРОННОЙ ПОДПИСЬЮ | |
| | Сертификат: 009F0BDC181A023B64597F1E2579BEFB50 | | |
| | Владелец: ФЕДЕРАЛЬНАЯ СЛУЖБА ГОСУДАРСТВЕННОЙ | | |
| | РЕГИСТРАЦИИ, КАДАСТРА И КАРТОГРАФИИ | | |
| | Действителен: с 02.08.2024 по 26.10.2025 | | |

| | | | |
|---|---------------------------|---|--------------------------|
| Земельный участок | | | |
| вид объекта недвижимости | | | |
| Лист № 4 раздела 1 | Всего листов раздела 1: 5 | Всего разделов: 7 | Всего листов выписки: 31 |
| 15.08.2025г. № КУВИ-001/2025-154414383 | | | |
| Кадастровый номер: | | 78:42:0018306:2424 | |
| Сведения о наличии земельного спора о местоположении границ земельных участков: | | данные отсутствуют | |
| Статус записи об объекте недвижимости: | | Сведения об объекте недвижимости имеют статус "актуальные" | |
| Особые отметки: | | <p>Для данного земельного участка обеспечен доступ посредством земельного участка (земельных участков) с кадастровым номером (кадастровыми номерами): 78:42:0018306:30. Сведения об ограничениях права на объект недвижимости, обременениях данного объекта, не зарегистрированных в реестре прав, ограничений прав и обременений недвижимого имущества: вид ограничения (обременения): ограничения прав на земельный участок, предусмотренные статьей 56 Земельного кодекса Российской Федерации; срок действия: с 23.12.2024; реквизиты документа-основания: приказ Первого заместителя министра обороны Российской Федерации от 04.10.2022 № 946 выдан: Министерство обороны Российской Федерации. вид ограничения (обременения): ограничения прав на земельный участок, предусмотренные статьей 56 Земельного кодекса Российской Федерации; срок действия: с 23.12.2024; реквизиты документа-основания: приказ от 23.12.2021 № 985-П выдан: Федеральное агентство воздушного транспорта Министерства транспорта Российской Федерации. вид ограничения (обременения): ограничения прав на земельный участок, предусмотренные статьей 56 Земельного кодекса Российской Федерации; срок действия: с 23.12.2024; реквизиты документа-основания: решение от 18.08.2021 № А56-42324/2021 выдан: Арбитражный суд города Санкт-Петербурга и Ленинградской области. вид ограничения (обременения): ограничения прав на земельный участок, предусмотренные статьей 56 Земельного кодекса Российской Федерации; срок действия: с 23.12.2024; реквизиты документа-основания: постановление «Правила охраны магистральных газопроводов» от 24.04.1972 № 9 выдан: Госгортехнадзор России. вид ограничения (обременения): ограничения прав на земельный участок, предусмотренные статьей 56 Земельного кодекса Российской Федерации; срок действия: с 23.12.2024; реквизиты документа-основания: приказ Первого заместителя министра обороны Российской Федерации от 04.10.2022 № 946 выдан: Министерство обороны Российской Федерации. вид ограничения (обременения): ограничения прав на земельный участок, предусмотренные статьей 56 Земельного кодекса Российской Федерации; срок действия: с 23.12.2024; реквизиты документа-основания: приказ Первого заместителя министра обороны Российской Федерации от 04.10.2022 № 946 выдан: Министерство обороны Российской Федерации. вид ограничения (обременения): ограничения прав на земельный участок, предусмотренные статьей 56 Земельного кодекса Российской Федерации; срок действия: с 23.12.2024; реквизиты документа-основания: распоряжение от 27.12.2022 № 3151-рз выдан: Комитет</p> | |



ДОКУМЕНТ ПОДПИСАН
ЭЛЕКТРОННОЙ ПОДПИСЬЮ

Сертификат: 009F0BDC181A023B64597F1E2579BEFB50

Владелец: ФЕДЕРАЛЬНАЯ СЛУЖБА ГОСУДАРСТВЕННОЙ


РЕГИСТРАЦИИ, КАДАСТРА И КАРТОГРАФИИ

Действителен: с 02.08.2024 по 26.10.2025

полное наименование должности

инициалы, фамилия

| | | | |
|--|---------------------------|--|--------------------------|
| Земельный участок | | | |
| вид объекта недвижимости | | | |
| Лист № 5 раздела 1 | Всего листов раздела 1: 5 | Всего разделов: 7 | Всего листов выписки: 31 |
| 15.08.2025г. № КУВИ-001/2025-154414383 | | | |
| Кадастровый номер: | | 78:42:0018306:2424 | |
| | | <p>имущественных отношений Правительства Санкт-Петербурга. вид ограничения (обременения): ограничения прав на земельный участок, предусмотренные статьей 56 Земельного кодекса Российской Федерации; срок действия: с 23.12.2024; реквизиты документа-основания: решение о согласовании границ охранной зоны объекта электросетевого хозяйства от 17.02.2020 № 06-492/РС-26 выдан: Федеральная служба по экологическому, технологическому и атомному надзору (РОСТЕХНАДЗОР). вид ограничения (обременения): ограничения прав на земельный участок, предусмотренные статьей 56 Земельного кодекса Российской Федерации; срок действия: с 23.12.2024; реквизиты документа-основания: приказ Первого заместителя министра обороны Российской Федерации от 04.10.2022 № 946 выдан: Министерство обороны Российской Федерации. вид ограничения (обременения): ограничения прав на земельный участок, предусмотренные статьей 56 Земельного кодекса Российской Федерации; срок действия: с 23.12.2024; реквизиты документа-основания: приказ от 23.12.2021 № 985-П выдан: Федеральное агентство воздушного транспорта Министерства транспорта Российской Федерации. вид ограничения (обременения): ограничения прав на земельный участок, предусмотренные статьей 56 Земельного кодекса Российской Федерации; срок действия: с 23.12.2024; реквизиты документа-основания: приказ от 23.12.2021 № 985-П выдан: Федеральное агентство воздушного транспорта Министерства транспорта Российской Федерации. Сведения, необходимые для заполнения раздела: 2 - Сведения о зарегистрированных правах, отсутствуют.</p> | |
| Получатель выписки: | | Янгирова Лилия Ямилевна | |

| | | | |
|-------------------------------|---|--|-------------------|
| полное наименование должности |  ДОКУМЕНТ ПОДПИСАН ЭЛЕКТРОННОЙ ПОДПИСЬЮ Сертификат: 009F0BDC181A023B64597F1E2579BEFB50 Владелец: ФЕДЕРАЛЬНАЯ СЛУЖБА ГОСУДАРСТВЕННОЙ РЕГИСТРАЦИИ, КАДАСТРА И КАРТОГРАФИИ Действителен: с 02.08.2024 по 26.10.2025 | | инициалы, фамилия |
| | | | |
| | | | |
| | | | |

Выписка из Единого государственного реестра недвижимости об объекте недвижимости
Описание местоположения земельного участка

| | | | |
|--|--|-----------------------------|-------------------|
| Земельный участок | | | |
| вид объекта недвижимости | | | |
| Лист № 1 раздела 3.1 | | Всего листов раздела 3.1: 1 | Всего разделов: 7 |
| Всего листов выписки: 31 | | | |
| 15.08.2025г. № КУВИ-001/2025-154414383 | | | |
| Кадастровый номер: | | 78:42:0018306:2424 | |


| Описание местоположения границ земельного участка | | | | | | | |
|---|-------------|-----------|-------------------|------------------------------|-----------------------------------|-------------------------------------|---|
| № п/п | Номер точки | | Дирекционный угол | Горизонтальное проложение, м | Описание закрепления на местности | Кадастровые номера смежных участков | Сведения об адресах правообладателей смежных земельных участков |
| | начальн ая | конечн ая | | | | | |
| 1 | 2 | 3 | 4 | 5 | 6 | 7 | 8 |
| 1 | 1.1.1 | 1.1.2 | 136°4.9` | 11.23 | - | 78:42:0018306:2419 | данные отсутствуют |
| 2 | 1.1.2 | 1.1.3 | 169°34.8` | 119.21 | - | 78:42:0018306:58(1) | данные отсутствуют |
| 3 | 1.1.3 | 1.1.4 | 169°34.9` | 119.22 | - | 78:42:0018306:58(1) | данные отсутствуют |
| 4 | 1.1.4 | 1.1.5 | 169°35.0` | 191.11 | - | 78:42:0018306:58(1) | данные отсутствуют |
| 5 | 1.1.5 | 1.1.6 | 166°52.7` | 99.91 | - | 78:42:0018306:58(1) | данные отсутствуют |
| 6 | 1.1.6 | 1.1.7 | 160°52.2` | 38.33 | - | 78:42:0018306:58(1) | данные отсутствуют |
| 7 | 1.1.7 | 1.1.8 | 157°39.3` | 103.43 | - | 78:42:0018306:58(1) | данные отсутствуют |
| 8 | 1.1.8 | 1.1.9 | 96°20.7` | 75.92 | - | 78:42:0018306:58(1) | данные отсутствуют |
| 9 | 1.1.9 | 1.1.10 | 225°51.7` | 38.12 | - | 78:42:0018306:58(1) | данные отсутствуют |
| 10 | 1.1.10 | 1.1.11 | 240°19.7` | 14.36 | - | 78:42:0018306:58(1) | данные отсутствуют |
| 11 | 1.1.11 | 1.1.12 | 256°36.7` | 13.73 | - | 78:42:0018306:58(1) | данные отсутствуют |
| 12 | 1.1.12 | 1.1.13 | 268°44.6` | 12.31 | - | 78:42:0018306:58(1) | данные отсутствуют |
| 13 | 1.1.13 | 1.1.14 | 265°42.5` | 13.63 | - | 78:42:0018306:58(1) | данные отсутствуют |
| 14 | 1.1.14 | 1.1.15 | 270°9.7` | 7.09 | - | 78:42:0018306:58(1) | данные отсутствуют |
| 15 | 1.1.15 | 1.1.16 | 259°6.7` | 14.13 | - | 78:42:0018306:58(1) | данные отсутствуют |
| 16 | 1.1.16 | 1.1.17 | 346°38.1` | 94.83 | - | 78:42:0018306:30(1) | данные отсутствуют |
| 17 | 1.1.17 | 1.1.18 | 347°59.8` | 174.77 | - | 78:42:0018306:30(1) | данные отсутствуют |
| 18 | 1.1.18 | 1.1.19 | 349°7.6` | 121.56 | - | 78:42:0018306:30(1) | данные отсутствуют |
| 19 | 1.1.19 | 1.1.20 | 350°12.5` | 199.99 | - | 78:42:0018306:30(1) | данные отсутствуют |
| 20 | 1.1.20 | 1.1.1 | 351°7.1` | 130.78 | - | 78:42:0018306:30(1) | данные отсутствуют |

| | | | |
|-------------------------------|--|---|-------------------|
| полное наименование должности | |  ДОКУМЕНТ ПОДПИСАН ЭЛЕКТРОННОЙ ПОДПИСЬЮ Сертификат: 009F0BDC181A023B64597F1E2579BEFB50 Владелец: ФЕДЕРАЛЬНАЯ СЛУЖБА ГОСУДАРСТВЕННОЙ РЕГИСТРАЦИИ, КАДАСТРА И КАРТОГРАФИИ Действителен: с 02.08.2024 по 26.10.2025 | инициалы, фамилия |
| | | | |
| | | | |
| | | | |

Выписка из Единого государственного реестра недвижимости об объекте недвижимости
Описание местоположения земельного участка

| | | | |
|--|-----------------------------|--------------------|--------------------------|
| Земельный участок | | | |
| вид объекта недвижимости | | | |
| Лист № 1 раздела 3.2 | Всего листов раздела 3.2: 1 | Всего разделов: 7 | Всего листов выписки: 31 |
| 15.08.2025г. № КУВИ-001/2025-154414383 | | | |
| Кадастровый номер: | | 78:42:0018306:2424 | |


| Сведения о характерных точках границы земельного участка | | | | |
|--|---------------|-----------|-----------------------------------|---|
| Система координат СК-1964 | | | | |
| Номер точки | Координаты, м | | Описание закрепления на местности | Средняя квадратичная погрешность определения координат характерных точек границ земельного участка, м |
| | X | Y | | |
| 1 | 2 | 3 | 4 | 5 |
| 1 | 72409.99 | 124942.57 | Закрепление отсутствует | 0.1 |
| 2 | 72401.9 | 124950.36 | Закрепление отсутствует | 0.1 |
| 3 | 72284.66 | 124971.92 | Закрепление отсутствует | 0.1 |
| 4 | 72167.41 | 124993.48 | Закрепление отсутствует | 0.1 |
| 5 | 71979.45 | 125028.03 | Закрепление отсутствует | 0.1 |
| 6 | 71882.15 | 125050.71 | Закрепление отсутствует | 0.1 |
| 7 | 71845.94 | 125063.27 | Закрепление отсутствует | 0.1 |
| 8 | 71750.28 | 125102.59 | Закрепление отсутствует | 0.1 |
| 9 | 71741.89 | 125178.04 | Закрепление отсутствует | 0.1 |
| 10 | 71715.34 | 125150.68 | Закрепление отсутствует | 0.1 |
| 11 | 71708.23 | 125138.2 | Закрепление отсутствует | 0.1 |
| 12 | 71705.05 | 125124.84 | Закрепление отсутствует | 0.1 |
| 13 | 71704.78 | 125112.53 | Закрепление отсутствует | 0.1 |
| 14 | 71703.76 | 125098.94 | Закрепление отсутствует | 0.1 |
| 15 | 71703.78 | 125091.85 | Закрепление отсутствует | 0.1 |
| 16 | 71701.11 | 125077.97 | Закрепление отсутствует | 0.1 |
| 17 | 71793.37 | 125056.05 | Закрепление отсутствует | 0.1 |
| 18 | 71964.32 | 125019.7 | Закрепление отсутствует | 0.1 |
| 19 | 72083.7 | 124996.77 | Закрепление отсутствует | 0.1 |
| 20 | 72280.78 | 124962.76 | Закрепление отсутствует | 0.1 |
| 1 | 72409.99 | 124942.57 | Закрепление отсутствует | 0.1 |


| | | |
|-------------------------------|---|-------------------|
| полное наименование должности |  ДОКУМЕНТ ПОДПИСАН ЭЛЕКТРОННОЙ ПОДПИСЬЮ Сертификат: 009F0BDC181A023B64597F1E2579BEFB50 Владелец: ФЕДЕРАЛЬНАЯ СЛУЖБА ГОСУДАРСТВЕННОЙ РЕГИСТРАЦИИ, КАДАСТРА И КАРТОГРАФИИ Действителен: с 02.08.2024 по 26.10.2025 | инициалы, фамилия |
| | | |
| | | |
| | | |

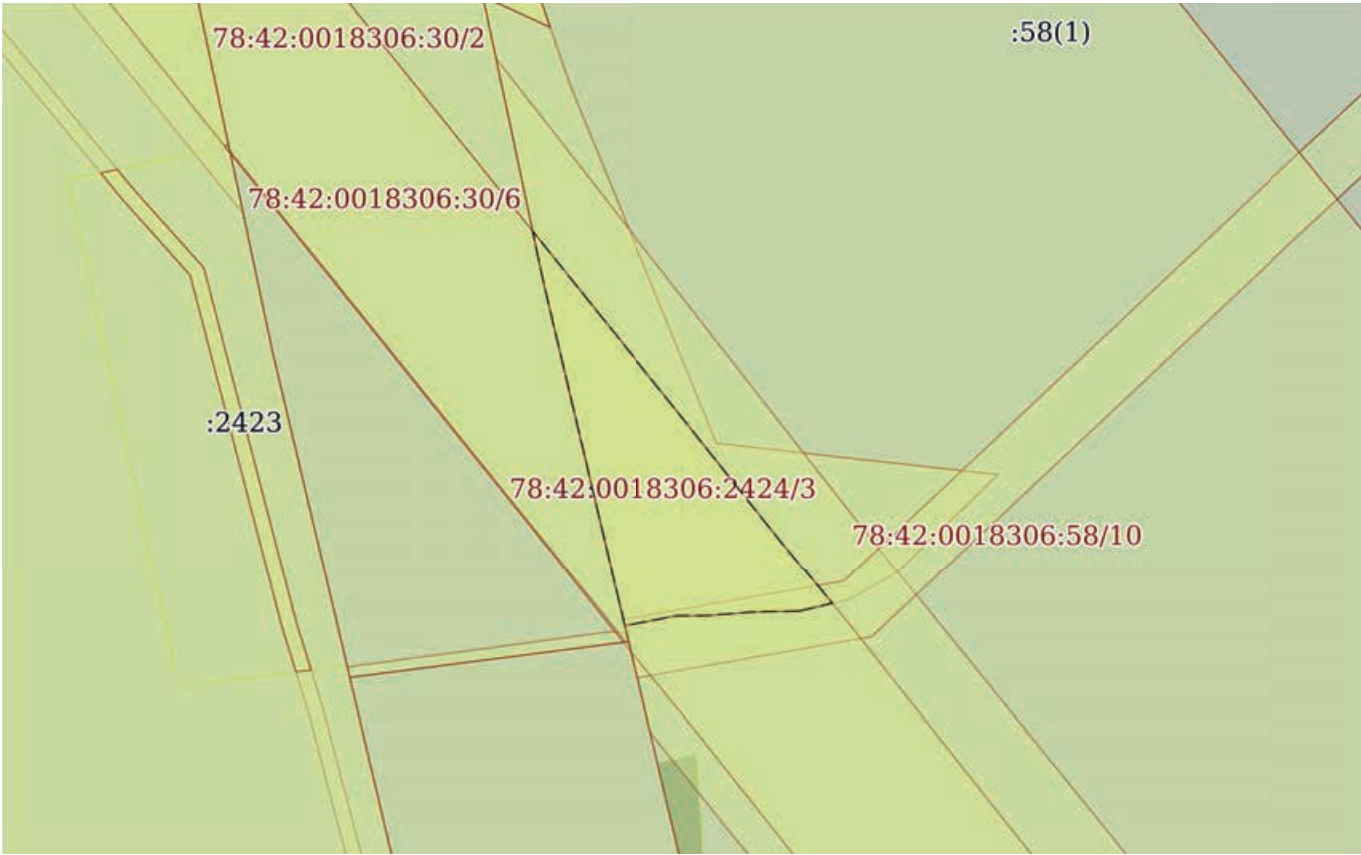
Выписка из Единого государственного реестра недвижимости об объекте недвижимости
Сведения о частях земельного участка


| | | | |
|---|---------------------------|---|--------------------------|
| Земельный участок | | | |
| вид объекта недвижимости | | | |
| Лист № 1 раздела 4 | Всего листов раздела 4: 7 | Всего разделов: 7 | Всего листов выписки: 31 |
| 15.08.2025г. № КУВИ-001/2025-154414383 | | | |
| Кадастровый номер: | | 78:42:0018306:2424 | |
| План (чертеж, схема) части земельного участка | | Учетный номер части: 78:42:0018306:2424/1 | |
| | | | |
| Масштаб 1:6000 | | Условные обозначения: | |

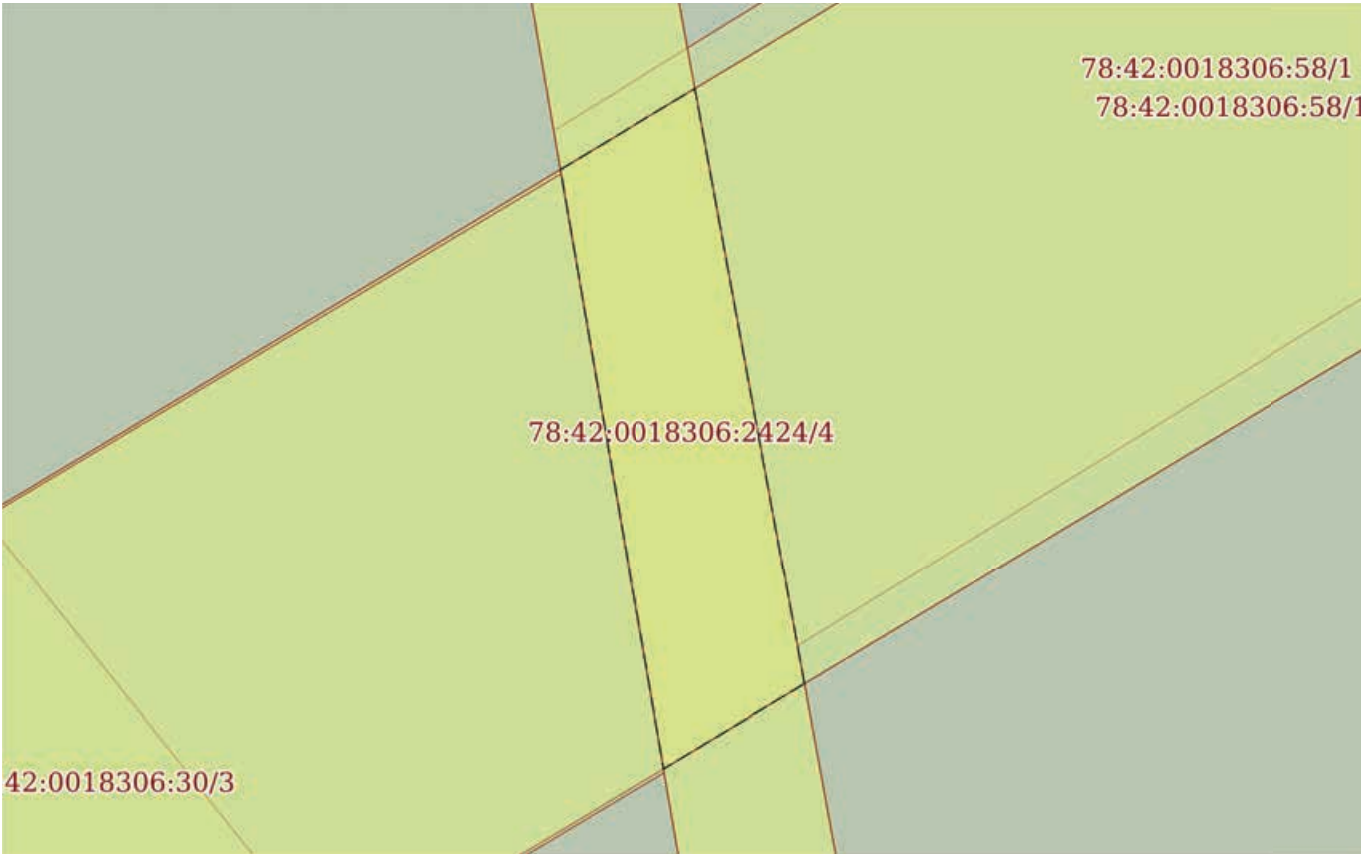
| | | |
|-------------------------------|---|-------------------|
| полное наименование должности | | инициалы, фамилия |
| | ДОКУМЕНТ ПОДПИСАН ЭЛЕКТРОННОЙ ПОДПИСЬЮ | |
| | Сертификат: 009F0BDC181A023B64597F1E2579BEFB50 Владелец: ФЕДЕРАЛЬНАЯ СЛУЖБА ГОСУДАРСТВЕННОЙ РЕГИСТРАЦИИ, КАДАСТРА И КАРТОГРАФИИ Действителен: с 02.08.2024 по 26.10.2025 | |


| | | | |
|---|---------------------------|---|--------------------------|
| Земельный участок | | | |
| вид объекта недвижимости | | | |
| Лист № 2 раздела 4 | Всего листов раздела 4: 7 | Всего разделов: 7 | Всего листов выписки: 31 |
| 15.08.2025г. № КУВИ-001/2025-154414383 | | | |
| Кадастровый номер: | | 78:42:0018306:2424 | |
| План (чертеж, схема) части земельного участка | | Учетный номер части: 78:42:0018306:2424/2 | |
|  | | | |
| Масштаб 1:5000 | | Условные обозначения: | |

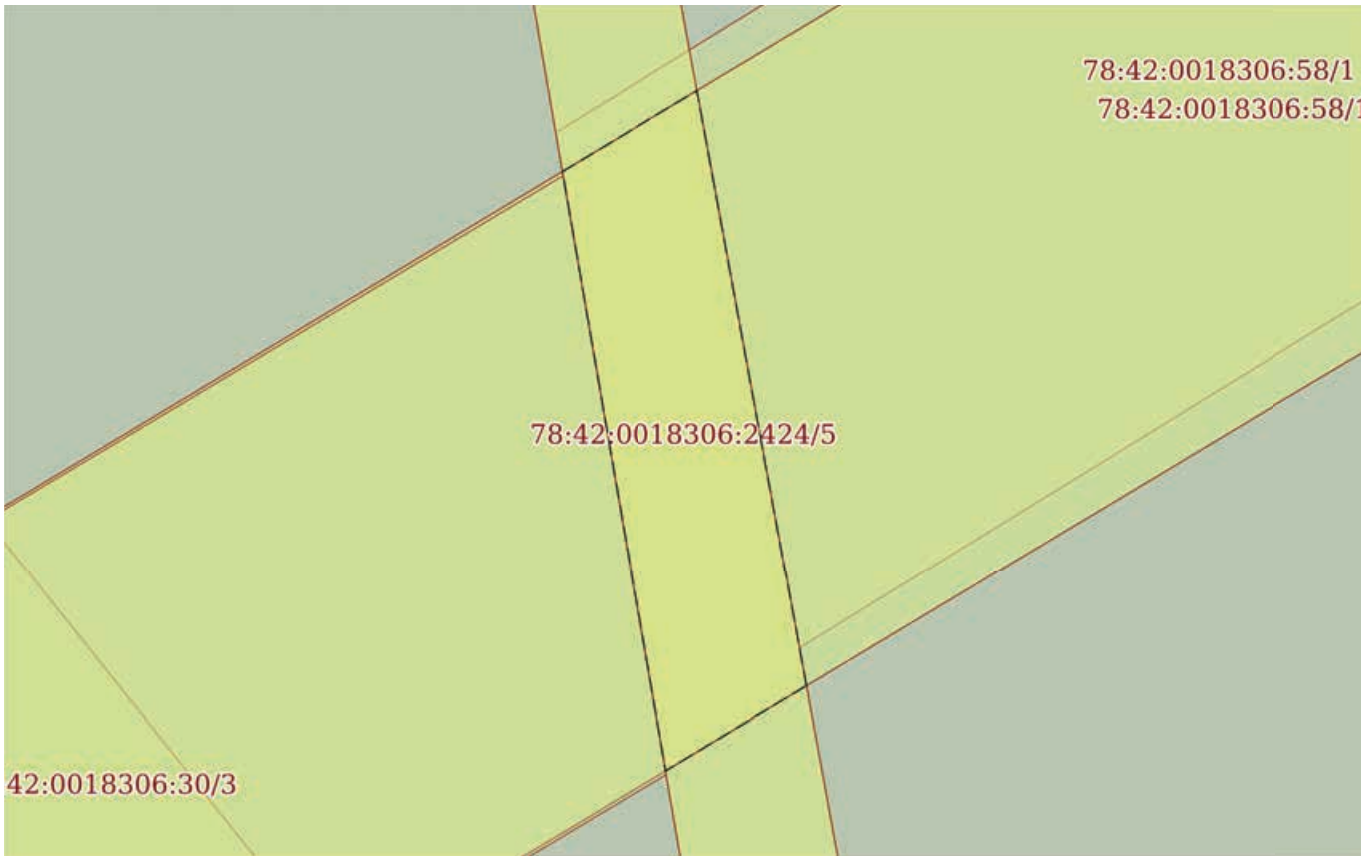
| | | |
|-------------------------------|---|-------------------|
| полное наименование должности |  ДОКУМЕНТ ПОДПИСАН ЭЛЕКТРОННОЙ ПОДПИСЬЮ Сертификат: 009F0BDC181A023B64597F1E2579BEFB50 Владелец: ФЕДЕРАЛЬНАЯ СЛУЖБА ГОСУДАРСТВЕННОЙ РЕГИСТРАЦИИ, КАДАСТРА И КАРТОГРАФИИ Действителен: с 02.08.2024 по 26.10.2025 | инициалы, фамилия |
| | | |
| | | |
| | | |


| | | | |
|---|---------------------------|---|--------------------------|
| Земельный участок | | | |
| вид объекта недвижимости | | | |
| Лист № 3 раздела 4 | Всего листов раздела 4: 7 | Всего разделов: 7 | Всего листов выписки: 31 |
| 15.08.2025г. № КУВИ-001/2025-154414383 | | | |
| Кадастровый номер: | | 78:42:0018306:2424 | |
| План (чертеж, схема) части земельного участка | | Учетный номер части: 78:42:0018306:2424/3 | |
|  | | | |
| Масштаб 1:2000 | | Условные обозначения: | |

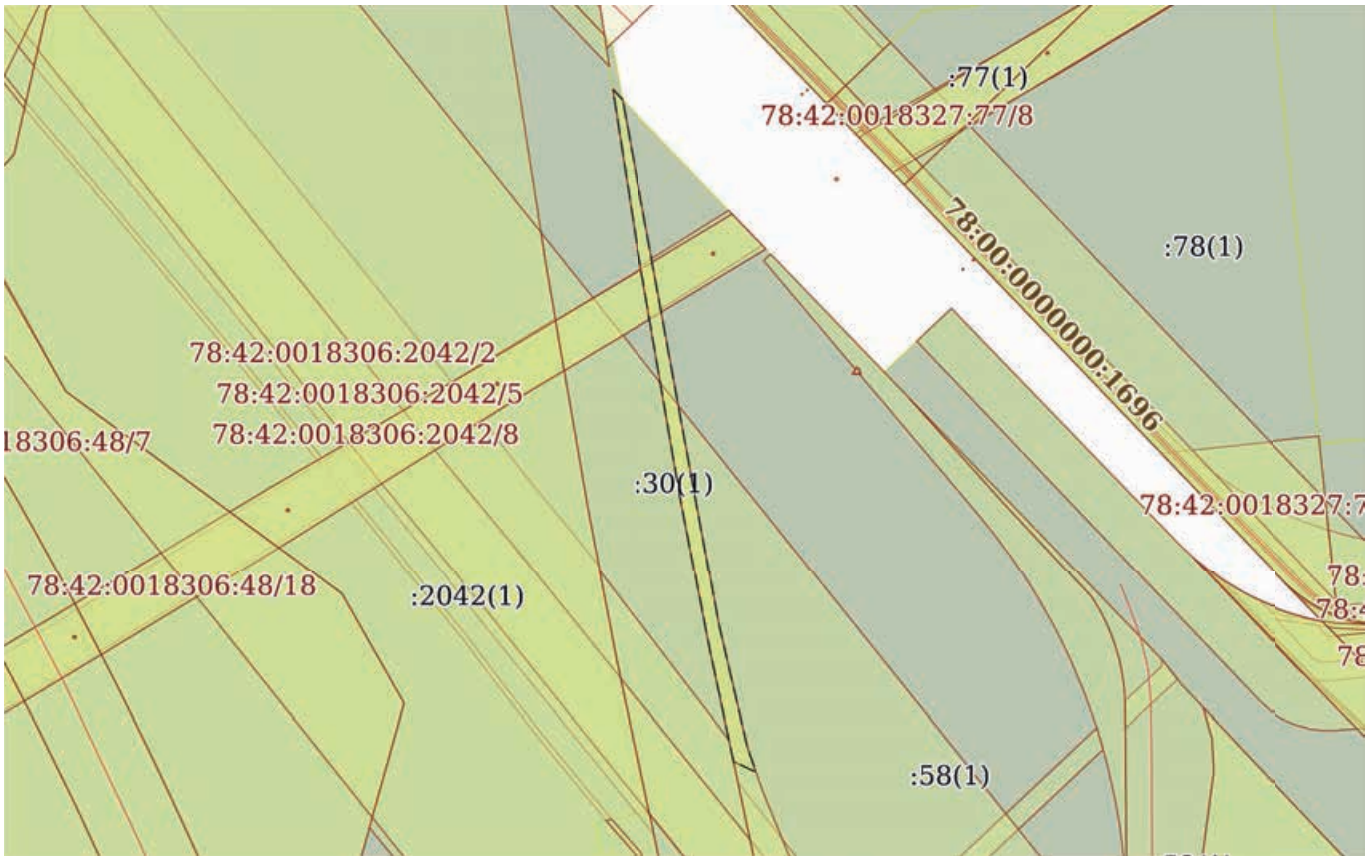
| | | |
|-------------------------------|---|-------------------|
| полное наименование должности |  ДОКУМЕНТ ПОДПИСАН ЭЛЕКТРОННОЙ ПОДПИСЬЮ Сертификат: 009F0BDC181A023B64597F1E2579BEFB50 Владелец: ФЕДЕРАЛЬНАЯ СЛУЖБА ГОСУДАРСТВЕННОЙ РЕГИСТРАЦИИ, КАДАСТРА И КАРТОГРАФИИ Действителен: с 02.08.2024 по 26.10.2025 | инициалы, фамилия |
| | | |
| | | |
| | | |


| | | | |
|---|---------------------------|---|--------------------------|
| Земельный участок | | | |
| вид объекта недвижимости | | | |
| Лист № 4 раздела 4 | Всего листов раздела 4: 7 | Всего разделов: 7 | Всего листов выписки: 31 |
| 15.08.2025г. № КУВИ-001/2025-154414383 | | | |
| Кадастровый номер: | | 78:42:0018306:2424 | |
| План (чертеж, схема) части земельного участка | | Учетный номер части: 78:42:0018306:2424/4 | |
|  | | | |
| Масштаб 1:500 | Условные обозначения: | | |

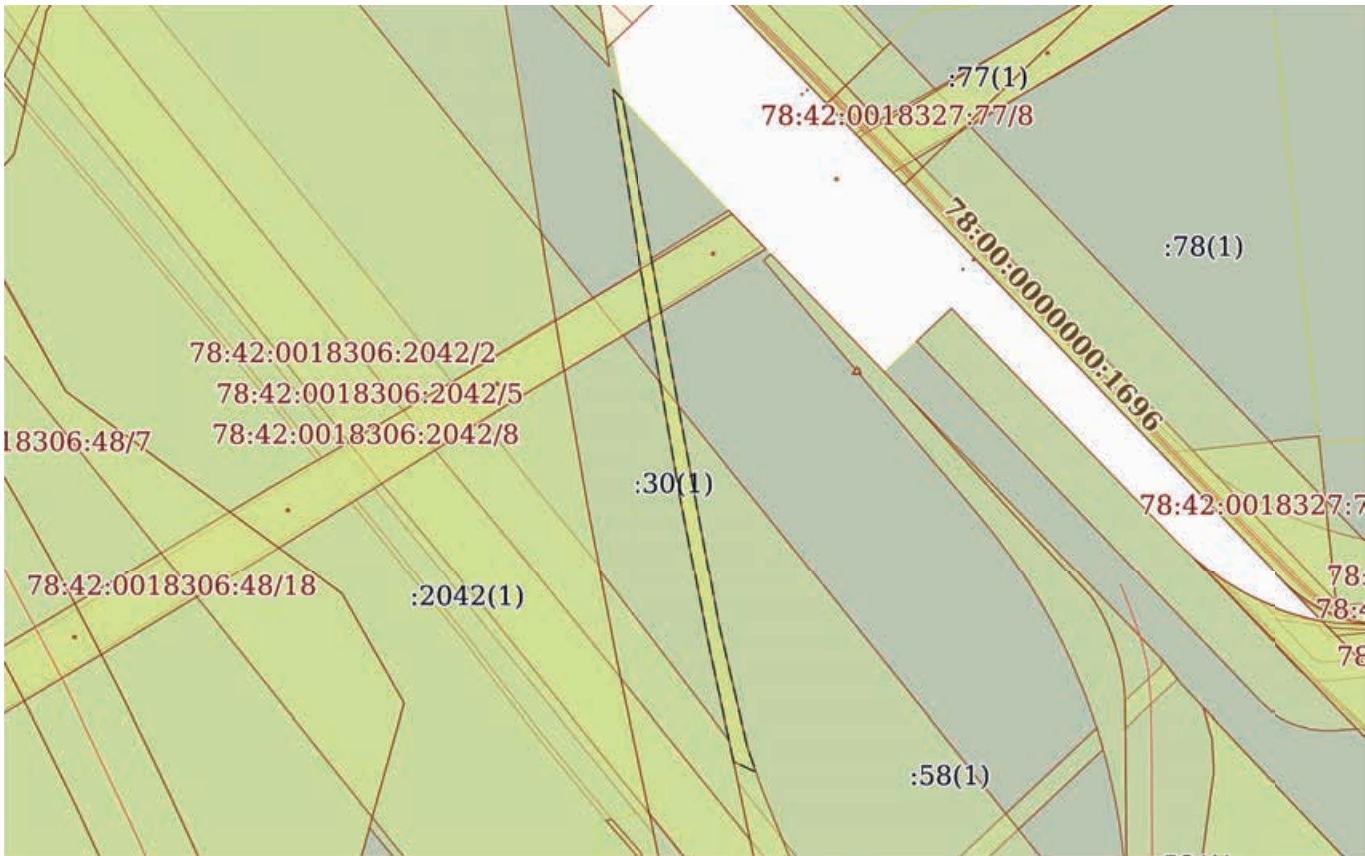
| | | |
|-------------------------------|---|-------------------|
| полное наименование должности |  ДОКУМЕНТ ПОДПИСАН ЭЛЕКТРОННОЙ ПОДПИСЬЮ Сертификат: 009F0BDC181A023B64597F1E2579BEFB50 Владелец: ФЕДЕРАЛЬНАЯ СЛУЖБА ГОСУДАРСТВЕННОЙ РЕГИСТРАЦИИ, КАДАСТРА И КАРТОГРАФИИ Действителен: с 02.08.2024 по 26.10.2025 | инициалы, фамилия |
| | | |
| | | |
| | | |


| | | | |
|---|---------------------------|---|--------------------------|
| Земельный участок | | | |
| вид объекта недвижимости | | | |
| Лист № 5 раздела 4 | Всего листов раздела 4: 7 | Всего разделов: 7 | Всего листов выписки: 31 |
| 15.08.2025г. № КУВИ-001/2025-154414383 | | | |
| Кадастровый номер: | | 78:42:0018306:2424 | |
| План (чертеж, схема) части земельного участка | | Учетный номер части: 78:42:0018306:2424/5 | |
|  | | | |
| Масштаб 1:500 | Условные обозначения: | | |

| | | |
|-------------------------------|---|-------------------|
| полное наименование должности |  ДОКУМЕНТ ПОДПИСАН ЭЛЕКТРОННОЙ ПОДПИСЬЮ Сертификат: 009F0BDC181A023B64597F1E2579BEFB50 Владелец: ФЕДЕРАЛЬНАЯ СЛУЖБА ГОСУДАРСТВЕННОЙ РЕГИСТРАЦИИ, КАДАСТРА И КАРТОГРАФИИ Действителен: с 02.08.2024 по 26.10.2025 | инициалы, фамилия |
| | | |
| | | |

| | | | |
|---|---------------------------|---|--------------------------|
| Земельный участок | | | |
| вид объекта недвижимости | | | |
| Лист № 6 раздела 4 | Всего листов раздела 4: 7 | Всего разделов: 7 | Всего листов выписки: 31 |
| 15.08.2025г. № КУВИ-001/2025-154414383 | | | |
| Кадастровый номер: | | 78:42:0018306:2424 | |
| План (чертеж, схема) части земельного участка | | Учетный номер части: 78:42:0018306:2424/6 | |
|  | | | |
| Масштаб 1:6000 | Условные обозначения: | | |

| | | |
|-------------------------------|---|-------------------|
| полное наименование должности |  ДОКУМЕНТ ПОДПИСАН ЭЛЕКТРОННОЙ ПОДПИСЬЮ Сертификат: 009F0BDC181A023B64597F1E2579BEFB50 Владелец: ФЕДЕРАЛЬНАЯ СЛУЖБА ГОСУДАРСТВЕННОЙ РЕГИСТРАЦИИ, КАДАСТРА И КАРТОГРАФИИ Действителен: с 02.08.2024 по 26.10.2025 | инициалы, фамилия |
| | | |


| | | | |
|---|---------------------------|---|--------------------------|
| Земельный участок | | | |
| вид объекта недвижимости | | | |
| Лист № 7 раздела 4 | Всего листов раздела 4: 7 | Всего разделов: 7 | Всего листов выписки: 31 |
| 15.08.2025г. № КУВИ-001/2025-154414383 | | | |
| Кадастровый номер: | | 78:42:0018306:2424 | |
| План (чертеж, схема) части земельного участка | | Учетный номер части: 78:42:0018306:2424/7 | |
|  | | | |
| Масштаб 1:6000 | | Условные обозначения: | |

| | | |
|-------------------------------|---|-------------------|
| полное наименование должности |  ДОКУМЕНТ ПОДПИСАН ЭЛЕКТРОННОЙ ПОДПИСЬЮ Сертификат: 009F0BDC181A023B64597F1E2579BEFB50 Владелец: ФЕДЕРАЛЬНАЯ СЛУЖБА ГОСУДАРСТВЕННОЙ РЕГИСТРАЦИИ, КАДАСТРА И КАРТОГРАФИИ Действителен: с 02.08.2024 по 26.10.2025 | инициалы, фамилия |
| | | |
| | | |

Выписка из Единого государственного реестра недвижимости об объекте недвижимости
Сведения о частях земельного участка

| | | | |
|--|-----------------------------|--------------------|--------------------------|
| Земельный участок | | | |
| вид объекта недвижимости | | | |
| Лист № 1 раздела 4.1 | Всего листов раздела 4.1: 9 | Всего разделов: 7 | Всего листов выписки: 31 |
| 15.08.2025г. № КУВИ-001/2025-154414383 | | | |
| Кадастровый номер: | | 78:42:0018306:2424 | |

| Учетный номер части | Площадь, м2 | Содержание ограничения в использовании или ограничения права на объект недвижимости или обременения объекта недвижимости |
|----------------------|-------------|--|
| 1 | 2 | 3 |
| 78:42:0018306:2424/1 | 5857 | вид ограничения (обременения): ограничения прав на земельный участок, предусмотренные статьей 56 Земельного кодекса Российской Федерации; Срок действия: не установлен; реквизиты документа-основания: приказ от 23.12.2021 № 985-П выдан: Федеральное агентство воздушного транспорта Министерства транспорта Российской Федерации; Содержание ограничения (обременения): В соответствии с пп. г) п. 2 Правил выделения на ПТ подзон, утвержденных постановлением Правительства РФ от 02.12.2017 №1460, в границах четвертой подзоны устанавливаются следующие ограничения использования объектов недвижимости и осуществления деятельности: <input type="checkbox"/> запрещается размещать объекты, создающие помехи в работе наземных объектов средств и систем обслуживания воздушного движения, навигации, посадки и связи, предназначенных для организации воздушного движения и расположенных вне первой подзоны. В границах четвертой подзоны устанавливаются следующие ограничения: На всей территории четвертой подзоны – в зоне действия средств РТОП и АС: 1. На всей территории четвертой подзоны устанавливается запрет на размещение стационарных передающих радиотехнических объектов (ПРТО) с используемыми частотами, функциональное назначение которых не соответствует условиям использования полос радиочастот в РФ согласно постановления Правительства РФ от 21.12.2011 №1049-34 «Об утверждении Таблицы распределения полос радиочастот между радиослужбами Российской Федерации и признании утратившими силу некоторых постановлений Правительства Российской Федерации». 2. На всей территории четвертой подзоны устанавливается запрет на размещение стационарных передающих радиотехнических объектов (далее – ПРТО) мощностью свыше 250 Вт, не прошедших экспертизу на совместимость с действующими средствами РТОП и авиационной электросвязи аэродрома. 3. Ограничения, устанавливаемые в четвертой подзоне, не ограничивают размещение объектов, предназначенных для обслуживания аэродрома и (или) аэропорта, или функциональное назначение которых требует их размещения в первой и второй подзонах. 4. Ограничения использования земельных участков и (или) расположенных на них объектов недвижимости и осуществления экономической и иной деятельности, установленные в четвертой подзоне, не применяются в отношении земельных участков и (или) расположенных на них объектов недвижимости, параметры и характеристики застройки или использования которых не создают помех в работе наземных объектов средств и систем обслуживания воздушного движения, навигации, посадки и связи, предназначенных для организации воздушного движения, что подтверждается летной проверкой и наличием согласования в соответствии с Воздушным кодексом РФ. В границах зоны, создаваемой с целью исключения индустриальных помех: 5.Размещение, |

| | | | |
|---|--|---|-------------------|
|  | | ДОКУМЕНТ ПОДПИСАН ЭЛЕКТРОННОЙ ПОДПИСЬЮ | |
| Сертификат: 009F0BDC181A023B64597F1E2579BEFB50 | | Владелец: ФЕДЕРАЛЬНАЯ СЛУЖБА ГОСУДАРСТВЕННОЙ РЕГИСТРАЦИИ, КАДАСТРА И КАРТОГРАФИИ | |
| полное наименование должности | | Действителен: с 02.08.2024 по 26.10.2025 | инициалы, фамилия |

| | | | |
|--|-----------------------------|--|--------------------------|
| Земельный участок | | | |
| вид объекта недвижимости | | | |
| Лист № 2 раздела 4.1 | Всего листов раздела 4.1: 9 | Всего разделов: 7 | Всего листов выписки: 31 |
| 15.08.2025г. № КУВИ-001/2025-154414383 | | | |
| Кадастровый номер: | | 78:42:0018306:2424 | |
| | | <p>строительство и сооружение воздушных высоковольтных линий электропередач с напряжением от 220 кВ, трансформаторных подстанций, промышленных электроустановок, сооружений имеющих значительные металлические массы к которым относятся: металлические мосты, электрифицированные железные дороги, проволочные ограждения, промышленные и другие крупные строения, в зоне ограничения застройки для исключения промышленных помех в составе четвертой подзоны, представленной на схеме ПТ 4-3, не прошедших экспертизу на совместимость с действующими средствами РТОП и авиационной электросвязи аэродрома, запрещено. Экспертиза на совместимость с действующими средствами РТОП и авиационной электросвязи аэродрома проводится СЗМТУ Росавиации с привлечением Санкт-Петербургского центра ОВД Филиала «Авиация Северо-Запада» ФГУП «Госкорпорация по ОрВД». В границах зоны ограничения застройки по высоте в составе четвертой подзоны: 6. Размещение, строительство и сооружение объектов капитального строительства, временных объектов, объектов инженерной подготовки, линейных объектов, размещение машин и механизмов, превышающих ограничения, установленные в зоне ограничения застройки по высоте в составе четвертой подзоны, не прошедших экспертизу на совместимость с действующими средствами РТОП и авиационной электросвязи аэродрома, запрещено. 7.Размещение ветровых турбин абсолютной высотой свыше 76 м., в зоне ограничения застройки по высоте в составе четвертой подзоны запрещено. Ветровые турбины размещаемые в секторах ограничения застройки должны отвечать требованиям по высотности, указанным в секторах с учетом лопастей в верхнем положении. Ограничения, требующие меньшую высоту застройки, имеют приоритет. Координаты характерных точек отдельных замкнутых секторов, а также Максимальная высота в зоне ограничения застройки по высоте приведены в Приложении к Приказу Росавиации от 23.12.2021 №985-П.; Реестровый номер границы: 78:00-6.529; Вид объекта реестра границ: Зона с особыми условиями использования территории; Вид зоны по документу: Четвертая подзона приаэродромной территории аэродрома Санкт-Петербурга (Пулково); Тип зоны: Охранная зона транспорта</p> | |
| 78:42:0018306:2424/2 | 10413 | <p>вид ограничения (обременения): ограничения прав на земельный участок, предусмотренные статьей 56 Земельного кодекса Российской Федерации; Срок действия: не установлен; реквизиты документа-основания: решение от 18.08.2021 № А56-42324/2021 выдан: Арбитражный суд города Санкт-Петербурга и Ленинградской области; Содержание ограничения (обременения): В соответствии с п. 1 таб. 4 СП 36.13330.2012, Актуализированная редакция СНиП 2.05.06-85* Минимальные расстояния от магистральных трубопроводов до зданий, строений и сооружений, не относящихся к объектам магистральных трубопроводов - в границах зон минимальных расстояний магистральных трубопроводов не допускается размещение и строительство на расстоянии 200 м от оси магистрального трубопровода в каждую сторону следующих объектов: Городов и других населенных пунктов; коллективных садов с садовыми домиками, дачных поселков; отдельных промышленных и сельскохозяйственных предприятий; тепличных комбинатов и хозяйств; птицефабрик; молокозаводов; карьеров разработки полезных ископаемых; гаражей и открытых стоянок для автомобилей индивидуальных владельцев на количество автомобилей более 20; отдельно стоящих зданий с массовым скоплением людей (школы, больницы, клубы, детские сады и ясли, вокзалы и</p> | |



ДОКУМЕНТ ПОДПИСАН
ЭЛЕКТРОННОЙ ПОДПИСЬЮ

Сертификат: 009F0BDC181A023B64597F1E2579BEFB50

Владелец: ФЕДЕРАЛЬНАЯ СЛУЖБА ГОСУДАРСТВЕННОЙ
РЕГИСТРАЦИИ, КАДАСТРА И КАРТОГРАФИИ
Действителен: с 02.08.2024 по 26.10.2025

полное наименование должности

инициалы, фамилия

| | | | |
|--|-----------------------------|---|--------------------------|
| Земельный участок | | | |
| вид объекта недвижимости | | | |
| Лист № 3 раздела 4.1 | Всего листов раздела 4.1: 9 | Всего разделов: 7 | Всего листов выписки: 31 |
| 15.08.2025г. № КУВИ-001/2025-154414383 | | | |
| Кадастровый номер: | | 78:42:0018306:2424 | |
| | | т. д.); жилых зданий 3 этажные и выше; железнодорожных станций; аэропортов; морских и речных портов и пристаней; гидроэлектростанций; гидротехнических сооружений морского и речного транспорта; очистных сооружений и насосных станций водопроводных, не относящихся к магистральному трубопроводу; мостов железных дорог общей сети и автомобильных дорог категорий I и II с пролетом свыше 20 м (при прокладке нефтепроводов и нефтепродуктопроводов ниже мостов по течению); складов легковоспламеняющихся и горючих жидкостей и газов с объемом хранения свыше 1000 м ³ ; автозаправочных станций; мачт (башен) и сооружений многоканальной радиорелейной линии технологической связи трубопроводов, мачт (башен) и сооружений многоканальной радиорелейной линии связи операторов связи – владельцев коммуникаций; Реестровый номер границы: 78:00-6.516; Вид объекта реестра границ: Зона с особыми условиями использования территории; Вид зоны по документу: Зона минимальных расстояний до объекта "Линейное сооружение магистральный газопровод - "Серпухов-Ленинград" и ГРС "Шоссейная"; Тип зоны: Иная зона с особыми условиями использования территории | |
| 78:42:0018306:2424/3 | 3030 | вид ограничения (обременения): ограничения прав на земельный участок, предусмотренные статьей 56 Земельного кодекса Российской Федерации; Срок действия: не установлен; реквизиты документа-основания: постановление «Правила охраны магистральных газопроводов» от 24.04.1972 № 9 выдан: Госгортехнадзор России; Содержание ограничения (обременения): Согласно п.4.3. «Правил охраны магистральных трубопроводов» (утв. Минтопэнерго РФ 29.04.1992, Постановлением Госгортехнадзора РФ от 22.04.1992 N 9) в охранных зонах трубопроводов запрещается производить всякого рода действия, могущие нарушить нормальную эксплуатацию трубопроводов либо привести к их повреждению, в частности: а) перемещать, засыпать и ломать опознавательные и сигнальные знаки, контрольно - измерительные пункты; б) открывать люки, калитки и двери необслуживаемых усилительных пунктов кабельной связи, ограждений узлов линейной арматуры, станций катодной и дренажной защиты, линейных и смотровых колодцев и других линейных устройств, открывать и закрывать краны и задвижки, отключать или включать средства связи, энергоснабжения и телемеханики трубопроводов; в) устраивать всякого рода свалки, выливать растворы кислот, солей и щелочей; г) разрушать берегоукрепительные сооружения, водопропускные устройства, земляные и иные сооружения (устройства), предохраняющие трубопроводы от разрушения, а прилегающую территорию и окружающую местность - от аварийного разлива транспортируемой продукции; д) бросать якоря, проходить с отданными якорями, цепями, лотами, волокушами и тралями, производить дноуглубительные и землечерпальные работы; е) разводить огонь и размещать какие-либо открытые или закрытые источники огня. Согласно п. 4.4. В охранных зонах трубопроводов без письменного разрешения предприятий трубопроводного транспорта запрещается: а) возводить любые постройки и сооружения; б) высаживать деревья и кустарники всех видов, складировать корма, удобрения, материалы, сено и солому, располагать коновязи, содержать скот, выделять рыбопромысловые участки, производить добычу рыбы, а также водных животных и растений, устраивать водопой, производить колку и заготовку льда; в) сооружать проезды и переезды через трассы трубопроводов, устраивать стоянки автомобильного транспорта, тракторов и механизмов, размещать сады и огороды; г) | |



ДОКУМЕНТ ПОДПИСАН
ЭЛЕКТРОННОЙ ПОДПИСЬЮ


Сертификат: 009F0BDC181A023B64597F1E2579BEFB50

Владелец: ФЕДЕРАЛЬНАЯ СЛУЖБА ГОСУДАРСТВЕННОЙ
РЕГИСТРАЦИИ, КАДАСТРА И КАРТОГРАФИИ
Действителен: с 02.08.2024 по 26.10.2025

полное наименование должности

инициалы, фамилия

| | | | |
|--|-----------------------------|---|--------------------------|
| Земельный участок | | | |
| вид объекта недвижимости | | | |
| Лист № 4 раздела 4.1 | Всего листов раздела 4.1: 9 | Всего разделов: 7 | Всего листов выписки: 31 |
| 15.08.2025г. № КУВИ-001/2025-154414383 | | | |
| Кадастровый номер: | | 78:42:0018306:2424 | |
| | | производить мелиоративные земляные работы, сооружать оросительные и осушительные системы;д) производить всякого рода открытые и подземные, горные, строительные, монтажные и взрывные работы, планировку грунта.Письменное разрешение на производство взрывных работ в охранных зонах трубопроводов выдается только после представления предприятием, производящим эти работы, соответствующих материалов, предусмотренных действующими Едиными правилами безопасности при взрывных работах;е) производить геологосъемочные, геолого - разведочные, поисковые, геодезические и другие изыскательские работы, связанные с устройством скважин, шурфов и взятием проб грунта (кроме почвенных образцов).Предприятия и организации, получившие письменное разрешение на ведение в охранных зонах трубопроводов работ, обязаны выполнять их с соблюдением условий, обеспечивающих сохранность трубопроводов и опознавательных знаков, и несут ответственность за повреждение последних.; Реестровый номер границы: 78:42-6.77; Вид объекта реестра границ: Зона с особыми условиями использования территории; Вид зоны по документу: Охранная зона магистральный газопровод «Серпухов-Ленинград» и ГРС «Шоссейная» в границах г.Санкт-Петербурга; Тип зоны: Охранная зона инженерных коммуникаций | |
| 78:42:0018306:2424/4 | 410 | вид ограничения (обременения): ограничения прав на земельный участок, предусмотренные статьей 56 Земельного кодекса Российской Федерации; Срок действия: не установлен; реквизиты документа-основания: распоряжение от 27.12.2022 № 3151-рз выдан: Комитет имущественных отношений Правительства Санкт-Петербурга; Содержание ограничения (обременения): Публичный сервитут сроком на 49 лет в пользу ПАО "Россети Ленэнерго" (ИНН 7803002209, ОГРН 1027809170300) (далее - Обладатель публичного сервитута) для размещения и эксплуатации объекта электросетевого хозяйства - «ВЛ-3 5 кВ Пушкинская-2» (свидетельство о государственной регистрации права 47-78-01/020/2009-454 от 29.12.2009г.); Реестровый номер границы: 78:42-6.1548; Вид объекта реестра границ: Зона с особыми условиями использования территории; Вид зоны по документу: Публичный сервитут в пользу ПАО "Россети Ленэнерго" (далее - Обладатель публичного сервитута) для размещения и эксплуатации объекта электросетевого хозяйства - «ВЛ-3 5 кВ Пушкинская-2»; Тип зоны: Зона публичного сервитута | |
| 78:42:0018306:2424/5 | 410 | вид ограничения (обременения): ограничения прав на земельный участок, предусмотренные статьей 56 Земельного кодекса Российской Федерации; Срок действия: не установлен; реквизиты документа-основания: решение о согласовании границ охранной зоны объекта электросетевого хозяйства от 17.02.2020 № 06-492/РС-26 выдан: Федеральная служба по экологическому, технологическому и атомному надзору (РОСТЕХНАДЗОР); Содержание ограничения (обременения): Ограничения предусмотрены п.8-11, раздела III Правил установления охранных зон объектов электросетевого хозяйства и особых условий использования земельных участков, расположенных в границах таких зон, утв. Постановлением Правительства РФ от 24.02.2009 № 160 «О порядке установления охранных зон объектов электросетевого хозяйства и особых условий использования земельных участков, расположенных в границах таких зон» (ред. от 21.12.2018). 8. В охранных зонах запрещается осуществлять любые действия, которые могут нарушить безопасную работу объектов электросетевого хозяйства, в том числе привести к их повреждению или уничтожению, и (или) повлечь причинение вреда жизни, здоровью граждан и | |

| | | | |
|-------------------------------|--|---|--|
| | |  ДОКУМЕНТ ПОДПИСАН ЭЛЕКТРОННОЙ ПОДПИСЬЮ Сертификат: 009F0BDC181A023B64597F1E2579BEFB50 Владелец: ФЕДЕРАЛЬНАЯ СЛУЖБА ГОСУДАРСТВЕННОЙ РЕГИСТРАЦИИ, КАДАСТРА И КАРТОГРАФИИ Действителен: с 02.08.2024 по 26.10.2025 | |
| | | | |
| полное наименование должности | | инициалы, фамилия | |

| | | | |
|--|-----------------------------|--------------------|--------------------------|
| Земельный участок | | | |
| вид объекта недвижимости | | | |
| Лист № 5 раздела 4.1 | Всего листов раздела 4.1: 9 | Всего разделов: 7 | Всего листов выписки: 31 |
| 15.08.2025г. № КУВИ-001/2025-154414383 | | | |
| Кадастровый номер: | | 78:42:0018306:2424 | |

имуществу физических или юридических лиц, а также повлечь нанесение экологического ущерба и возникновение пожаров, в т.ч.: а) набрасывать на провода и опоры воздушных линий электропередачи посторонние предметы, а также подниматься на опоры воздушных линий электропередачи; б) размещать любые объекты и предметы (материалы) в пределах созданных в соответствии с требованиями нормативно-технических документов проходов и подъездов для доступа к объектам электросетевого хозяйства, а также проводить любые работы и возводить сооружения, которые могут препятствовать доступу к объектам электросетевого хозяйства, без создания необходимых для такого доступа проходов и подъездов; в) находиться в пределах огороженной территории и помещениях распределительных устройств и подстанций, открывать двери и люки распределительных устройств и подстанций, производить переключения и подключения в электрических сетях (указанное требование не распространяется на работников, занятых выполнением разрешенных в установленном порядке работ), разводить огонь в пределах охранных зон вводных и распределительных устройств и подстанций, воздушных линий электропередачи, а также в охранных зонах кабельных линий электропередачи; г) размещать свалки; д) производить работы ударными механизмами, сбрасывать тяжести массой свыше 5 тонн, производить сброс и слив едких и коррозионных веществ и горюче-смазочных материалов (в охранных зонах подземных кабельных линий электропередачи). 9. В охранных зонах, установленных для объектов электросетевого хозяйства напряжением свыше 1000 вольт запрещается: а) складировать или размещать хранилища любых, в том числе горюче-смазочных, материалов; б) размещать детские и спортивные площадки, стадионы, рынки, торговые точки, полевые станы, загоны для скота, гаражи и стоянки всех видов машин и механизмов, проводить любые мероприятия, связанные с большим скоплением людей, не занятых выполнением разрешенных в установленном порядке работ (в охранных зонах воздушных линий электропередачи); г) бросать якоря с судов и осуществлять их проход с отданными якорями, цепями, лотами, волокушами и тралами (в охранных зонах подводных кабельных линий электропередачи); д) осуществлять проход судов с поднятыми стрелами кранов и других механизмов (в охранных зонах воздушных линий электропередачи). 10. В пределах охранных зон без письменного решения о согласовании сетевых организаций юридическим и физическим лицам запрещаются: а) строительство, капитальный ремонт, реконструкция или снос зданий и сооружений; б) горные, взрывные, мелиоративные работы, в том числе связанные с временным затоплением земель; в) посадка и вырубка деревьев и кустарников; г) дноуглубительные, землечерпальные и погрузочно-разгрузочные работы, добыча рыбы, других водных животных и растений придонными орудиями лова, устройство водоемов, колка и заготовка льда (в охранных зонах подводных кабельных линий электропередачи); д) проход судов, у которых расстояние по вертикали от верхнего крайнего габарита с грузом или без груза до нижней точки провеса проводов переходов воздушных линий электропередачи через водоемы менее минимально допустимого расстояния, в том числе с учетом максимального уровня подъема воды при паводке; е) проезд машин и механизмов, имеющих общую высоту с грузом или без груза от поверхности дороги более 4,5 метра (в охранных зонах воздушных линий электропередачи); ж) земляные работы на глубине более 0,3 метра (на вспахиваемых землях



ДОКУМЕНТ ПОДПИСАН
ЭЛЕКТРОННОЙ ПОДПИСЬЮ

Сертификат: 009F0BDC181A023B64597F1E2579BEFB50

Владелец: ФЕДЕРАЛЬНАЯ СЛУЖБА ГОСУДАРСТВЕННОЙ
РЕГИСТРАЦИИ, КАДАСТРА И КАРТОГРАФИИ
Действителен: с 02.08.2024 по 26.10.2025

полное наименование должности

инициалы, фамилия

| | | | |
|--|-----------------------------|---|--------------------------|
| Земельный участок | | | |
| вид объекта недвижимости | | | |
| Лист № 6 раздела 4.1 | Всего листов раздела 4.1: 9 | Всего разделов: 7 | Всего листов выписки: 31 |
| 15.08.2025г. № КУВИ-001/2025-154414383 | | | |
| Кадастровый номер: | | 78:42:0018306:2424 | |
| | | <p>на глубине более 0,45 метра), а также планировка грунта (в охранных зонах подземных кабельных линий электропередачи); з) полив сельскохозяйственных культур в случае, если высота струи воды может составить свыше 3 метров (в охранных зонах воздушных линий электропередачи); и) полевые сельскохозяйственные работы с применением сельскохозяйственных машин и оборудования высотой более 4 метров (в охранных зонах воздушных линий электропередачи) или полевые сельскохозяйственные работы, связанные с вспашкой земли (в охранных зонах кабельных линий электропередачи). 11. В охранных зонах, установленных для объектов электросетевого хозяйства напряжением до 1000 вольт, без письменного решения о согласовании сетевых организаций запрещается: а) размещать детские и спортивные площадки, стадионы, рынки, торговые точки, полевые станы, загоны для скота, гаражи и стоянки всех видов машин и механизмов, садовые, огородные земельные участки и иные объекты недвижимости, расположенные в границах территории ведения гражданами садоводства или огородничества для собственных нужд, объекты жилищного строительства, в том числе индивидуального (в охранных зонах воздушных линий электропередачи); б) складировать или размещать хранилища любых, в том числе горюче-смазочных, материалов; в) устраивать причалы для стоянки судов, барж и плавучих кранов, бросать якоря с судов и осуществлять их проход с отданными якорями, цепями, лотами, волокушами и тралями (в охранных зонах подводных кабельных линий электропередачи). ; Реестровый номер границы: 78:00-6.23; Вид объекта реестра границ: Зона с особыми условиями использования территории; Вид зоны по документу: Охранная зона объекта электросетевого хозяйства – ВЛ 35 кВ Пушкинская-2; Тип зоны: Охранная зона инженерных коммуникаций</p> | |
| 78:42:0018306:2424/6 | 5857 | <p>вид ограничения (обременения): ограничения прав на земельный участок, предусмотренные статьей 56 Земельного кодекса Российской Федерации; Срок действия: не установлен; реквизиты документа-основания: приказ от 23.12.2021 № 985-П выдан: Федеральное агентство воздушного транспорта Министерства транспорта Российской Федерации; Содержание ограничения (обременения): В соответствии с пп. в) п.2 Правил выделения на ПТ подзон, утвержденных постановлением Правительства РФ от 02.12.2017 №1460, в границах третьей подзоны устанавливаются следующие ограничения использования объектов недвижимости и осуществления деятельности: <input type="checkbox"/> запрещается размещать объекты, высота которых превышает ограничения, установленные уполномоченным федеральным органом при установлении соответствующей ПТ. В границах третьей подзоны устанавливаются ограничения высоты, соответствующие следующим поверхностям ограничения препятствий, указанным в ФАП-262 «Требования, предъявляемые к аэродромам, предназначенным для взлета, посадки, руления и стоянки гражданских воздушных судов»: <input type="checkbox"/> Поверхность захода на посадку для ВПП 10L; <input type="checkbox"/> Поверхность взлета для ВПП 28R; <input type="checkbox"/> Поверхность захода на посадку для ВПП 28R; <input type="checkbox"/> Поверхность взлета для ВПП 10L; <input type="checkbox"/> Поверхность захода на посадку для ВПП 28L; <input type="checkbox"/> Поверхность взлета для ВПП 10R; <input type="checkbox"/> Поверхность захода на посадку для ВПП 10R; <input type="checkbox"/> Поверхность взлета для ВПП 28L; <input type="checkbox"/> Переходная поверхность для ВПП 10L/28R; <input type="checkbox"/> Переходная поверхность для ВПП 10R/28L; <input type="checkbox"/> Внутренняя горизонтальная поверхность; <input type="checkbox"/> Коническая поверхность; <input type="checkbox"/> Внешняя горизонтальная поверхность. Запрещается размещать объекты, функциональное назначение которых не требует их</p> | |



ДОКУМЕНТ ПОДПИСАН
ЭЛЕКТРОННОЙ ПОДПИСЬЮ


Сертификат: 009F0BDC181A023B64597F1E2579BEFB50

Владелец: ФЕДЕРАЛЬНАЯ СЛУЖБА ГОСУДАРСТВЕННОЙ
РЕГИСТРАЦИИ, КАДАСТРА И КАРТОГРАФИИ
Действителен: с 02.08.2024 по 26.10.2025

полное наименование должности

инициалы, фамилия

| | | | |
|--|-----------------------------|---|--------------------------|
| Земельный участок | | | |
| вид объекта недвижимости | | | |
| Лист № 7 раздела 4.1 | Всего листов раздела 4.1: 9 | Всего разделов: 7 | Всего листов выписки: 31 |
| 15.08.2025г. № КУВИ-001/2025-154414383 | | | |
| Кадастровый номер: | | 78:42:0018306:2424 | |
| | | размещения вблизи ВПП, высота которых превышает поверхность захода на посадку, поверхность взлета, коническую поверхность, внутреннюю горизонтальную поверхность, переходную поверхность, внешнюю горизонтальную поверхность, определяемые согласно требованиям Федеральных авиационных правил «Требования, предъявляемые к аэродромам, предназначенным для взлета, посадки, руления и стоянки гражданских воздушных судов» утвержденных приказом Минтранса России от 25.08.2015 №262. Для каждой обозначенной поверхности устанавливаются ограничения по абсолютной максимальной высоте размещаемого объекта. В случае если ограничения в других подзонах, входящих в состав ПТ аэродрома Санкт-Петербург (Пулково), устанавливаются меньшую допустимую высоту, чем в третьей подзоне, то ограничения, требующие меньшую высоту застройки, имеют приоритет. Ограничения, устанавливаемые в третьей подзоне, не ограничивают размещение объектов, функциональное назначение которых требует их размещения в первой и второй подзонах. Ограничения, требующие меньшую высоту застройки, имеют приоритет.; Реестровый номер границы: 78:00-6.528; Вид объекта реестра границ: Зона с особыми условиями использования территории; Вид зоны по документу: Третья подзона приаэродромной территории аэродрома Санкт-Петербурга (Пулково); Тип зоны: Охранная зона транспорта | |
| 78:42:0018306:2424/7 | 5857 | вид ограничения (обременения): ограничения прав на земельный участок, предусмотренные статьей 56 Земельного кодекса Российской Федерации; Срок действия: не установлен; реквизиты документа-основания: приказ от 23.12.2021 № 985-П выдан: Федеральное агентство воздушного транспорта Министерства транспорта Российской Федерации; Содержание ограничения (обременения): Согласно п.2 Правил выделения на ПТ подзон, утвержденных постановлением Правительства РФ от 02.12.2017 №1460, на ПТ, в границах пятой подзоны устанавливаются следующие ограничения использования объектов недвижимости и осуществления деятельности: д) запрещается размещать опасные производственные объекты, определенные Федеральным законом «О промышленной безопасности опасных производственных объектов», функционирование которых может повлиять на безопасность полетов ВС. Ограничения, устанавливаемые в пятой подзоне приаэродромной территории аэродрома: В границах пятой подзоны запрещено размещение магистральных газопроводов и других объектов, из которых возможен выброс или утечка газа в атмосферу. На всей территории в границах пятой подзоны устанавливаются ограничения по размещению опасных производственных объектов (далее – ОПО) 1–2 классов опасности согласно Федерального закона от 21.07.1997 № 116-ФЗ «О промышленной безопасности опасных производственных объектов», функционирование которых может повлиять на безопасность полетов ВС. Обоснование размещения ОПО 1–2 классов опасности, за исключением магистральных газопроводов и других объектов, из которых возможен выброс или утечка газа в атмосферу в границах пятой подзоны ПТ аэродрома, устанавливается на основании декларации промышленной безопасности, подготовленной в соответствии с Федеральным законом от 21.07.1997 №116-ФЗ, с учетом оценки их влияния на безопасность полетов ВС.; Реестровый номер границы: 78:00-6.530; Вид объекта реестра границ: Зона с особыми условиями использования территории; Вид зоны по документу: Пятая подзона приаэродромной территории аэродрома Санкт-Петербурга (Пулково); Тип зоны: Охранная зона транспорта | |

| | | |
|-------------------------------|---|-------------------|
| полное наименование должности |  ДОКУМЕНТ ПОДПИСАН ЭЛЕКТРОННОЙ ПОДПИСЬЮ Сертификат: 009F0BDC181A023B64597F1E2579BEFB50 Владелец: ФЕДЕРАЛЬНАЯ СЛУЖБА ГОСУДАРСТВЕННОЙ РЕГИСТРАЦИИ, КАДАСТРА И КАРТОГРАФИИ Действителен: с 02.08.2024 по 26.10.2025 | инициалы, фамилия |
| | | |
| | | |
| | | |

| | | | |
|--------------------------|-----------------------------|-------------------|--------------------------|
| Земельный участок | | | |
| вид объекта недвижимости | | | |
| Лист № 8 раздела 4.1 | Всего листов раздела 4.1: 9 | Всего разделов: 7 | Всего листов выписки: 31 |

15.08.2025г. № КУВИ-001/2025-154414383

Кадастровый номер: 78:42:0018306:2424

| | | |
|--|------|--|
| | Весь | вид ограничения (обременения): ограничения прав на земельный участок, предусмотренные статьей 56 Земельного кодекса Российской Федерации; Срок действия: не установлен; реквизиты документа-основания: приказ Первого заместителя министра обороны Российской Федерации от 04.10.2022 № 946 выдан: Министерство обороны Российской Федерации; Содержание ограничения (обременения): В соответствии с пп. 6) п. 3 Статьи 47 Воздушного кодекса РФ от 19 марта 1997 г. №60-ФЗ, в границах шестой подзоны запрещается размещать объекты, способствующие привлечению и массовому скоплению птиц.; Реестровый номер границы: 78:00-6.551; Вид объекта реестра границ: Зона с особыми условиями использования территории; Вид зоны по документу: Шестая подзона приаэродромной территории аэродрома совместного базирования «Пушкин»; Тип зоны: Охранная зона транспорта |
| | Весь | вид ограничения (обременения): ограничения прав на земельный участок, предусмотренные статьей 56 Земельного кодекса Российской Федерации; Срок действия: не установлен; реквизиты документа-основания: приказ Первого заместителя министра обороны Российской Федерации от 04.10.2022 № 946 выдан: Министерство обороны Российской Федерации; Содержание ограничения (обременения): В соответствии с п. 1, 3 Статьи 47 Воздушного кодекса РФ от 19 марта 1997 г. №60-ФЗ, Приаэродромная территория устанавливается актом уполномоченного Правительством Российской Федерации федерального органа исполнительной власти в целях обеспечения безопасности полетов воздушных судов, перспективного развития аэропорта и исключения негативного воздействия оборудования аэродрома и полетов воздушных судов на здоровье человека и окружающую среду в соответствии с настоящим Кодексом, земельным законодательством, законодательством о градостроительной деятельности с учетом требований законодательства в области обеспечения санитарно-эпидемиологического благополучия населения. На приаэродромной территории выделяются семь подзон, в которых устанавливаются ограничения использования объектов недвижимости и осуществления деятельности.; Реестровый номер границы: 78:00-6.555; Вид объекта реестра границ: Зона с особыми условиями использования территории; Вид зоны по документу: Приаэродромная территория аэродрома совместного базирования «Пушкин»; Тип зоны: Охранная зона транспорта |
| | Весь | вид ограничения (обременения): ограничения прав на земельный участок, предусмотренные статьей 56 Земельного кодекса Российской Федерации; Срок действия: не установлен; реквизиты документа-основания: приказ Первого заместителя министра обороны Российской Федерации от 04.10.2022 № 946 выдан: Министерство обороны Российской Федерации; Содержание ограничения (обременения): В соответствии с пп. 3) п. 3 Статьи 47 Воздушного кодекса РФ от 19 марта 1997 г. №60-ФЗ, в границах третьей подзоны запрещается размещать объекты, высота которых превышает ограничения, установленные уполномоченным Правительством Российской Федерации федеральным органом исполнительной власти при установлении соответствующей приаэродромной территории.; Реестровый номер границы: 78:00-6.547; Вид объекта реестра границ: Зона с особыми условиями использования территории; Вид зоны по документу: Третья подзона приаэродромной территории аэродрома совместного базирования «Пушкин»; Тип зоны: Охранная зона транспорта |



ДОКУМЕНТ ПОДПИСАН
ЭЛЕКТРОННОЙ ПОДПИСЬЮ

Сертификат: 009F0BDC181A023B64597F1E2579BEFB50

Владелец: ФЕДЕРАЛЬНАЯ СЛУЖБА ГОСУДАРСТВЕННОЙ


РЕГИСТРАЦИИ, КАДАСТРА И КАРТОГРАФИИ

Действителен: с 02.08.2024 по 26.10.2025

полное наименование должности

инициалы, фамилия


| | | | |
|--|-----------------------------|---|--------------------------|
| Земельный участок | | | |
| вид объекта недвижимости | | | |
| Лист № 9 раздела 4.1 | Всего листов раздела 4.1: 9 | Всего разделов: 7 | Всего листов выписки: 31 |
| 15.08.2025г. № КУВИ-001/2025-154414383 | | | |
| Кадастровый номер: | | 78:42:0018306:2424 | |
| | Весь | <p>вид ограничения (обременения): ограничения прав на земельный участок, предусмотренные статьей 56 Земельного кодекса Российской Федерации; Срок действия: не установлен; реквизиты документа-основания: приказ Первого заместителя министра обороны Российской Федерации от 04.10.2022 № 946 выдан: Министерство обороны Российской Федерации; Содержание ограничения (обременения): В соответствии с пп. 4) п. 3 Статьи 47 Воздушного кодекса РФ от 19 марта 1997 г. №60-ФЗ, в границах четвертой подзоны запрещается размещать объекты, создающие помехи в работе наземных объектов средств и систем обслуживания воздушного движения, навигации, посадки и связи, предназначенных для организации воздушного движения и расположенных вне первой подзоны.; Реестровый номер границы: 78:00-6.549; Вид объекта реестра границ: Зона с особыми условиями использования территории; Вид зоны по документу: Четвертая подзона приаэродромной территории аэродрома совместного базирования «Пушкин»; Тип зоны: Охранная зона транспорта</p> | |

| | | |
|-------------------------------|---|-------------------|
| полное наименование должности |  ДОКУМЕНТ ПОДПИСАН ЭЛЕКТРОННОЙ ПОДПИСЬЮ Сертификат: 009F0BDC181A023B64597F1E2579BEFB50 Владелец: ФЕДЕРАЛЬНАЯ СЛУЖБА ГОСУДАРСТВЕННОЙ РЕГИСТРАЦИИ, КАДАСТРА И КАРТОГРАФИИ Действителен: с 02.08.2024 по 26.10.2025 | инициалы, фамилия |
| | | |

Выписка из Единого государственного реестра недвижимости об объекте недвижимости
Сведения о частях земельного участка

| | | | |
|--|-----------------------------|--------------------|--------------------------|
| Земельный участок | | | |
| вид объекта недвижимости | | | |
| Лист № 1 раздела 4.2 | Всего листов раздела 4.2: 7 | Всего разделов: 7 | Всего листов выписки: 31 |
| 15.08.2025г. № КУВИ-001/2025-154414383 | | | |
| Кадастровый номер: | | 78:42:0018306:2424 | |

| | | | | |
|---|---------------|-----------|-----------------------------------|---|
| Сведения о характерных точках границы части (частей) земельного участка | | | | |
| Учетный номер части: 78:42:0018306:2424/1 | | | | |
| Система координат | | | | |
| Номер точки | Координаты, м | | Описание закрепления на местности | Средняя квадратичная погрешность определения координат характерных точек границ земельного участка, м |
| | X | Y | | |
| 1 | 2 | 3 | 4 | 5 |
| 1 | 72401.9 | 124950.36 | - | - |
| 2 | 72284.66 | 124971.92 | - | - |
| 3 | 72167.41 | 124993.48 | - | - |
| 4 | 71979.45 | 125028.03 | - | - |
| 5 | 71882.15 | 125050.71 | - | - |
| 6 | 71861.67 | 125057.82 | - | - |
| 7 | 71869.97 | 125039.76 | - | - |
| 8 | 71964.32 | 125019.7 | - | - |
| 9 | 72083.7 | 124996.77 | - | - |
| 10 | 72280.78 | 124962.76 | - | - |
| 11 | 72409.99 | 124942.57 | - | - |
| 1 | 72401.9 | 124950.36 | - | - |

| | | | |
|---|--|---|-------------------|
|  | | ДОКУМЕНТ ПОДПИСАН ЭЛЕКТРОННОЙ ПОДПИСЬЮ | |
| Сертификат: 009F0BDC181A023B64597F1E2579BEFB50 | | Владелец: ФЕДЕРАЛЬНАЯ СЛУЖБА ГОСУДАРСТВЕННОЙ РЕГИСТРАЦИИ, КАДАСТРА И КАРТОГРАФИИ | |
| Действителен: с 02.08.2024 по 26.10.2025 | | | |
| полное наименование должности | | | инициалы, фамилия |

| | | | |
|--------------------------|-----------------------------|-------------------|--------------------------|
| Земельный участок | | | |
| вид объекта недвижимости | | | |
| Лист № 2 раздела 4.2 | Всего листов раздела 4.2: 7 | Всего разделов: 7 | Всего листов выписки: 31 |

15.08.2025г. № КУВИ-001/2025-154414383

Кадастровый номер: 78:42:0018306:2424

| | | | |
|---|--|--|--|
| Сведения о характерных точках границы части (частей) земельного участка | | | |
| Учетный номер части: 78:42:0018306:2424/2 | | | |
| Система координат | | | |

| Номер точки | Координаты, м | | Описание закрепления на местности | Средняя квадратичная погрешность определения координат характерных точек границ земельного участка, м |
|-------------|---------------|-----------|-----------------------------------|---|
| | X | Y | | |
| 1 | 2 | 3 | 4 | 5 |
| 1 | 71979.45 | 125028.03 | - | - |
| 2 | 71882.15 | 125050.71 | - | - |
| 3 | 71845.94 | 125063.27 | - | - |
| 4 | 71750.28 | 125102.59 | - | - |
| 5 | 71741.89 | 125178.04 | - | - |
| 6 | 71715.34 | 125150.68 | - | - |
| 7 | 71708.23 | 125138.2 | - | - |
| 8 | 71705.05 | 125124.84 | - | - |
| 9 | 71704.78 | 125112.53 | - | - |
| 10 | 71703.76 | 125098.94 | - | - |
| 11 | 71703.78 | 125091.85 | - | - |
| 12 | 71701.11 | 125077.97 | - | - |
| 13 | 71793.37 | 125056.05 | - | - |
| 14 | 71964.32 | 125019.7 | - | - |
| 15 | 72083.7 | 124996.77 | - | - |
| 16 | 72174.44 | 124981.11 | - | - |
| 17 | 72163.39 | 124989.94 | - | - |
| 18 | 72156.47 | 124995.49 | - | - |
| 1 | 71979.45 | 125028.03 | - | - |



ДОКУМЕНТ ПОДПИСАН
ЭЛЕКТРОННОЙ ПОДПИСЬЮ

Сертификат: 009F0BDC181A023B64597F1E2579BEFB50

Владелец: ФЕДЕРАЛЬНАЯ СЛУЖБА ГОСУДАРСТВЕННОЙ


РЕГИСТРАЦИИ, КАДАСТРА И КАРТОГРАФИИ

Действителен: с 02.08.2024 по 26.10.2025


полное наименование должности

инициалы, фамилия


| | | | | |
|---|---------------|-----------------------------|-----------------------------------|---|
| Земельный участок | | | | |
| вид объекта недвижимости | | | | |
| Лист № 3 раздела 4.2 | | Всего листов раздела 4.2: 7 | | Всего разделов: 7 |
| Всего листов выписки: 31 | | | | |
| 15.08.2025г. № КУВИ-001/2025-154414383 | | | | |
| Кадастровый номер: | | 78:42:0018306:2424 | | |
| Сведения о характерных точках границы части (частей) земельного участка | | | | |
| Учетный номер части: 78:42:0018306:2424/3 | | | | |
| Система координат | | | | |
| Номер точки | Координаты, м | | Описание закрепления на местности | Средняя квадратичная погрешность определения координат характерных точек границ земельного участка, м |
| | X | Y | | |
| 1 | 2 | 3 | 4 | 5 |
| 1 | 71705.05 | 125124.84 | - | - |
| 2 | 71704.78 | 125112.53 | - | - |
| 3 | 71703.76 | 125098.94 | - | - |
| 4 | 71703.78 | 125091.85 | - | - |
| 5 | 71701.11 | 125077.97 | - | - |
| 6 | 71793.37 | 125056.05 | - | - |
| 7 | 71807.08 | 125053.14 | - | - |
| 8 | 71757.86 | 125092.8 | - | - |
| 9 | 71733.99 | 125111.79 | - | - |
| 10 | 71723.37 | 125120.28 | - | - |
| 11 | 71711.45 | 125130.12 | - | - |
| 12 | 71707.14 | 125133.62 | - | - |
| 1 | 71705.05 | 125124.84 | - | - |

| | | |
|-------------------------------|---|-------------------|
| полное наименование должности |  ДОКУМЕНТ ПОДПИСАН ЭЛЕКТРОННОЙ ПОДПИСЬЮ Сертификат: 009F0BDC181A023B64597F1E2579BEFB50 Владелец: ФЕДЕРАЛЬНАЯ СЛУЖБА ГОСУДАРСТВЕННОЙ РЕГИСТРАЦИИ, КАДАСТРА И КАРТОГРАФИИ Действителен: с 02.08.2024 по 26.10.2025 | инициалы, фамилия |
| | | |

| | | | | |
|---|---------------|-----------------------------|-----------------------------------|---|
| Земельный участок | | | | |
| вид объекта недвижимости | | | | |
| Лист № 4 раздела 4.2 | | Всего листов раздела 4.2: 7 | | Всего разделов: 7 |
| Всего листов выписки: 31 | | | | |
| 15.08.2025г. № КУВИ-001/2025-154414383 | | | | |
| Кадастровый номер: | | | 78:42:0018306:2424 | |
| Сведения о характерных точках границы части (частей) земельного участка | | | | |
| Учетный номер части: 78:42:0018306:2424/4 | | | | |
| Система координат | | | | |
| Номер точки | Координаты, м | | Описание закрепления на местности | Средняя квадратичная погрешность определения координат характерных точек границ земельного участка, м |
| | X | Y | | |
| 1 | 2 | 3 | 4 | 5 |
| 1 | 72231.4 | 124981.71 | - | - |
| 2 | 72225.74 | 124972.26 | - | - |
| 3 | 72265.88 | 124965.33 | - | - |
| 4 | 72271.3 | 124974.38 | - | - |
| 1 | 72231.4 | 124981.71 | - | - |

| | | |
|-------------------------------|---|-------------------|
| полное наименование должности |  ДОКУМЕНТ ПОДПИСАН ЭЛЕКТРОННОЙ ПОДПИСЬЮ Сертификат: 009F0BDC181A023B64597F1E2579BEFB50 Владелец: ФЕДЕРАЛЬНАЯ СЛУЖБА ГОСУДАРСТВЕННОЙ РЕГИСТРАЦИИ, КАДАСТРА И КАРТОГРАФИИ Действителен: с 02.08.2024 по 26.10.2025 | инициалы, фамилия |
| | | |
| | | |

| | | | | |
|---|---------------|-----------------------------|-----------------------------------|---|
| Земельный участок | | | | |
| вид объекта недвижимости | | | | |
| Лист № 5 раздела 4.2 | | Всего листов раздела 4.2: 7 | | Всего разделов: 7 |
| Всего листов выписки: 31 | | | | |
| 15.08.2025г. № КУВИ-001/2025-154414383 | | | | |
| Кадастровый номер: | | | 78:42:0018306:2424 | |
| Сведения о характерных точках границы части (частей) земельного участка | | | | |
| Учетный номер части: 78:42:0018306:2424/5 | | | | |
| Система координат | | | | |
| Номер точки | Координаты, м | | Описание закрепления на местности | Средняя квадратичная погрешность определения координат характерных точек границ земельного участка, м |
| | X | Y | | |
| 1 | 2 | 3 | 4 | 5 |
| 1 | 72231.4 | 124981.71 | - | - |
| 2 | 72225.74 | 124972.26 | - | - |
| 3 | 72265.88 | 124965.33 | - | - |
| 4 | 72271.3 | 124974.38 | - | - |
| 1 | 72231.4 | 124981.71 | - | - |

| | | | |
|-------------------------------|---|-------------------|--|
| |  ДОКУМЕНТ ПОДПИСАН ЭЛЕКТРОННОЙ ПОДПИСЬЮ Сертификат: 009F0BDC181A023B64597F1E2579BEFB50 Владелец: ФЕДЕРАЛЬНАЯ СЛУЖБА ГОСУДАРСТВЕННОЙ РЕГИСТРАЦИИ, КАДАСТРА И КАРТОГРАФИИ Действителен: с 02.08.2024 по 26.10.2025 | | |
| | | | |
| полное наименование должности | | инициалы, фамилия | |

| | | | | |
|---|---------------|-----------------------------|-----------------------------------|---|
| Земельный участок | | | | |
| вид объекта недвижимости | | | | |
| Лист № 6 раздела 4.2 | | Всего листов раздела 4.2: 7 | | Всего разделов: 7 |
| Всего листов выписки: 31 | | | | |
| 15.08.2025г. № КУВИ-001/2025-154414383 | | | | |
| Кадастровый номер: | | | 78:42:0018306:2424 | |
| Сведения о характерных точках границы части (частей) земельного участка | | | | |
| Учетный номер части: 78:42:0018306:2424/6 | | | | |
| Система координат | | | | |
| Номер точки | Координаты, м | | Описание закрепления на местности | Средняя квадратичная погрешность определения координат характерных точек границ земельного участка, м |
| | X | Y | | |
| 1 | 2 | 3 | 4 | 5 |
| 1 | 72401.9 | 124950.36 | - | - |
| 2 | 72284.66 | 124971.92 | - | - |
| 3 | 72167.41 | 124993.48 | - | - |
| 4 | 71979.45 | 125028.03 | - | - |
| 5 | 71882.15 | 125050.71 | - | - |
| 6 | 71861.67 | 125057.82 | - | - |
| 7 | 71869.97 | 125039.76 | - | - |
| 8 | 71964.32 | 125019.7 | - | - |
| 9 | 72083.7 | 124996.77 | - | - |
| 10 | 72280.78 | 124962.76 | - | - |
| 11 | 72409.99 | 124942.57 | - | - |
| 1 | 72401.9 | 124950.36 | - | - |



ДОКУМЕНТ ПОДПИСАН
ЭЛЕКТРОННОЙ ПОДПИСЬЮ

Сертификат: 009F0BDC181A023B64597F1E2579BEFB50

Владелец: ФЕДЕРАЛЬНАЯ СЛУЖБА ГОСУДАРСТВЕННОЙ
РЕГИСТРАЦИИ, КАДАСТРА И КАРТОГРАФИИ
Действителен: с 02.08.2024 по 26.10.2025

полное наименование должности

инициалы, фамилия

| | | | | |
|---|---------------|-----------------------------|-----------------------------------|---|
| Земельный участок | | | | |
| вид объекта недвижимости | | | | |
| Лист № 7 раздела 4.2 | | Всего листов раздела 4.2: 7 | | Всего разделов: 7 |
| Всего листов выписки: 31 | | | | |
| 15.08.2025г. № КУВИ-001/2025-154414383 | | | | |
| Кадастровый номер: | | | 78:42:0018306:2424 | |
| Сведения о характерных точках границы части (частей) земельного участка | | | | |
| Учетный номер части: 78:42:0018306:2424/7 | | | | |
| Система координат | | | | |
| Номер точки | Координаты, м | | Описание закрепления на местности | Средняя квадратичная погрешность определения координат характерных точек границ земельного участка, м |
| | X | Y | | |
| 1 | 2 | 3 | 4 | 5 |
| 1 | 72401.9 | 124950.36 | - | - |
| 2 | 72284.66 | 124971.92 | - | - |
| 3 | 72167.41 | 124993.48 | - | - |
| 4 | 71979.45 | 125028.03 | - | - |
| 5 | 71882.15 | 125050.71 | - | - |
| 6 | 71861.67 | 125057.82 | - | - |
| 7 | 71869.97 | 125039.76 | - | - |
| 8 | 71964.32 | 125019.7 | - | - |
| 9 | 72083.7 | 124996.77 | - | - |
| 10 | 72280.78 | 124962.76 | - | - |
| 11 | 72409.99 | 124942.57 | - | - |
| 1 | 72401.9 | 124950.36 | - | - |



ДОКУМЕНТ ПОДПИСАН
ЭЛЕКТРОННОЙ ПОДПИСЬЮ

Сертификат: 009F0BDC181A023B64597F1E2579BEFB50

Владелец: ФЕДЕРАЛЬНАЯ СЛУЖБА ГОСУДАРСТВЕННОЙ
РЕГИСТРАЦИИ, КАДАСТРА И КАРТОГРАФИИ
Действителен: с 02.08.2024 по 26.10.2025

полное наименование должности

инициалы, фамилия

Филиал публично-правовой компании "Роскадастр" по Санкт-Петербургу

полное наименование органа регистрации прав


Выписка из Единого государственного реестра недвижимости об объекте недвижимости

Сведения о характеристиках объекта недвижимости


На основании запроса от 03.02.2025, поступившего на рассмотрение 03.02.2025, сообщаем, что согласно записям Единого государственного реестра недвижимости:

Раздел 1 Лист 1

| | | | |
|--|---|-------------------|--------------------------|
| Земельный участок | | | |
| вид объекта недвижимости | | | |
| Лист № 1 раздела 1 | Всего листов раздела 1: 5 | Всего разделов: 7 | Всего листов выписки: 14 |
| 06.02.2025г. № КУВИ-001/2025-29438528 | | | |
| Кадастровый номер: | 78:42:0018306:2428 | | |
| Номер кадастрового квартала: | 78:42:0018306 | | |
| Дата присвоения кадастрового номера: | 14.01.2025 | | |
| Ранее присвоенный государственный учетный номер: | данные отсутствуют | | |
| Местоположение: | Российская Федерация, город Санкт-Петербург, внутригородское муниципальное образование города федерального значения Санкт-Петербурга поселок Шушары, территория предприятия "Детскосельское", участок 174, (Центральный) | | |
| Площадь: | 454 +/- 7 | | |
| Кадастровая стоимость, руб.: | 725946 | | |
| Кадастровые номера расположенных в пределах земельного участка объектов недвижимости: | данные отсутствуют | | |
| Кадастровые номера объектов недвижимости, из которых образован объект недвижимости: | 78:42:0018306:58 | | |
| Кадастровые номера образованных объектов недвижимости: | данные отсутствуют | | |
| Категория земель: | Земли населенных пунктов | | |
| Виды разрешенного использования: | Железнодорожный транспорт | | |
| Сведения о кадастровом инженере: | Слышева Дарья Павловна, № 10585, в АССОЦИАЦИЯ "САМОРЕГУЛИРУЕМАЯ ОРГАНИЗАЦИЯ КАДАСТРОВЫХ ИНЖЕНЕРОВ", СНИЛС 16521027432, договор на выполнение кадастровых работ от 10.10.2024 № 6674/51, дата завершения кадастровых работ: 10.01.2025 | | |
| Сведения о лесах, водных объектах и об иных природных объектах, расположенных в пределах земельного участка: | данные отсутствуют | | |

| | | | |
|-------------------------------|---|---|-------------------|
| полное наименование должности |  | ДОКУМЕНТ ПОДПИСАН ЭЛЕКТРОННОЙ ПОДПИСЬЮ | инициалы, фамилия |
| | Сертификат: 009F0BDC181A023B64597F1E2579BEFB50 | | |
| | Владелец: ФЕДЕРАЛЬНАЯ СЛУЖБА ГОСУДАРСТВЕННОЙ РЕГИСТРАЦИИ, КАДАСТРА И КАРТОГРАФИИ | | |
| | Действителен: с 02.08.2024 по 26.10.2025 | | |

| | | | |
|---|---------------------------|--|--------------------------|
| Земельный участок | | | |
| вид объекта недвижимости | | | |
| Лист № 2 раздела 1 | Всего листов раздела 1: 5 | Всего разделов: 7 | Всего листов выписки: 14 |
| 06.02.2025г. № КУВИ-001/2025-29438528 | | | |
| Кадастровый номер: | | 78:42:0018306:2428 | |
| Сведения о том, что земельный участок полностью расположен в границах зоны с особыми условиями использования территории, территории объекта культурного наследия, публичного сервитута: | | <p>Земельный участок полностью расположен в границах зоны с реестровым номером 78:00-6.547 от 27.03.2023, ограничение использования земельного участка в пределах зоны: В соответствии с пп. 3) п. 3 Статьи 47 Воздушного кодекса РФ от 19 марта 1997 г. №60-ФЗ, в границах третьей подзоны запрещается размещать объекты, высота которых превышает ограничения, установленные уполномоченным Правительством Российской Федерации федеральным органом исполнительной власти при установлении соответствующей приаэродромной территории., вид/наименование: Третья подзона приаэродромной территории аэродрома совместного базирования «Пушкин», тип: Охранная зона транспорта, дата решения: 04.10.2022, номер решения: 946, наименование ОГВ/ОМСУ: Министерство обороны Российской Федерации Земельный участок полностью расположен в границах зоны с реестровым номером 78:00-6.551 от 30.04.2023, ограничение использования земельного участка в пределах зоны: В соответствии с пп. 6) п. 3 Статьи 47 Воздушного кодекса РФ от 19 марта 1997 г. №60-ФЗ, в границах шестой подзоны запрещается размещать объекты, способствующие привлечению и массовому скоплению птиц., вид/наименование: Шестая подзона приаэродромной территории аэродрома совместного базирования «Пушкин», тип: Охранная зона транспорта, дата решения: 04.10.2022, номер решения: 946, наименование ОГВ/ОМСУ: Министерство обороны Российской Федерации Земельный участок полностью расположен в границах зоны с реестровым номером 78:00-6.516 от 17.02.2022, ограничение использования земельного участка в пределах зоны: В соответствии с п. 1 таб. 4 СП 36.13330.2012, Актуализированная редакция СНиП 2.05.06-85* Минимальные расстояния от магистральных трубопроводов до зданий, строений и сооружений, не относящихся к объектам магистральных трубопроводов - в границах зон минимальных расстояний магистральных трубопроводов не допускается размещение и строительство на расстоянии 200 м от оси магистрального трубопровода в каждую сторону следующих объектов: Городов и других населенных пунктов; коллективных садов с садовыми домиками, дачных поселков; отдельных промышленных и сельскохозяйственных предприятий; тепличных комбинатов и хозяйств; птицефабрик; молокозаводов; карьеров разработки полезных ископаемых; гаражей и открытых стоянок для автомобилей индивидуальных владельцев на количество автомобилей более 20; отдельно стоящих зданий с массовым скоплением людей (школы, больницы, клубы, детские сады и ясли, вокзалы и т. д.); жилых зданий 3 этажные и выше; железнодорожных станций; аэропортов; морских и речных портов и пристаней; гидроэлектростанций; гидротехнических сооружений морского и речного транспорта; очистных сооружений и насосных станций водопроводных, не относящихся к магистральному трубопроводу; мостов железных дорог общей сети и автомобильных дорог категорий I и II с пролетом свыше 20 м (при прокладке нефтепроводов и нефтепродуктопроводов ниже мостов по течению); складов легковоспламеняющихся</p> | |

| | | | | |
|-------------------------------|--|---|-------------------|--|
| | | <div><div></div><div>ДОКУМЕНТ ПОДПИСАН ЭЛЕКТРОННОЙ ПОДПИСЬЮ</div><div>Сертификат: 009F0BDC181A023B64597F1E2579BEFB50 Владелец: ФЕДЕРАЛЬНАЯ СЛУЖБА ГОСУДАРСТВЕННОЙ РЕГИСТРАЦИИ, КАДАСТРА И КАРТОГРАФИИ Действителен: с 02.08.2024 по 26.10.2025</div></div> | | |
| полное наименование должности | | | инициалы, фамилия | |

| | | | |
|--|---------------------------|---|--------------------------|
| Земельный участок | | | |
| вид объекта недвижимости | | | |
| Лист № 3 раздела 1 | Всего листов раздела 1: 5 | Всего разделов: 7 | Всего листов выписки: 14 |
| 06.02.2025г. № КУВИ-001/2025-29438528 | | | |
| Кадастровый номер: | | 78:42:0018306:2428 | |
| Сведения о том, что земельный участок полностью расположен в границах зоны с особыми условиями использования территории, территории объекта культурного наследия, публичного сервитута: | | и горючих жидкостей и газов с объемом хранения свыше 1000 м3; автозаправочных станций; мачт (башен) и сооружений многоканальной радиорелейной линии технологической связи трубопроводов, мачт (башен) и сооружений многоканальной радиорелейной линии связи операторов связи – владельцев коммуникаций, вид/наименование: Зона минимальных расстояний до объекта "Линейное сооружение магистральный газопровод - "Серпухов-Ленинград" и ГРС "Шоссейная", тип: Иная зона с особыми условиями использования территории, дата решения: 18.08.2021, номер решения: А56-42324/2021, наименование ОГВ/ОМСУ: Арбитражный суд города Санкт-Петербурга и Ленинградской области Земельный участок полностью расположен в границах зоны с реестровым номером 78:00-6.555 от 15.05.2023, ограничение использования земельного участка в пределах зоны: В соответствии с п. 1, 3 Статьи 47 Воздушного кодекса РФ от 19 марта 1997 г. №60-ФЗ, Приаэродромная территория устанавливается актом уполномоченного Правительством Российской Федерации федерального органа исполнительной власти в целях обеспечения безопасности полетов воздушных судов, перспективного развития аэропорта и исключения негативного воздействия оборудования аэродрома и полетов воздушных судов на здоровье человека и окружающую среду в соответствии с настоящим Кодексом, земельным законодательством, законодательством о градостроительной деятельности с учетом требований законодательства в области обеспечения санитарно-эпидемиологического благополучия населения. На приаэродромной территории выделяются семь подзон, в которых устанавливаются ограничения использования объектов недвижимости и осуществления деятельности., вид/наименование: Приаэродромная территория аэродрома совместного базирования «Пушкин», тип: Охранная зона транспорта, дата решения: 04.10.2022, номер решения: 946, наименование ОГВ/ОМСУ: Министерство обороны Российской Федерации Земельный участок полностью расположен в границах зоны с реестровым номером 78:00-6.549 от 19.04.2023, ограничение использования земельного участка в пределах зоны: В соответствии с пп. 4) п. 3 Статьи 47 Воздушного кодекса РФ от 19 марта 1997 г. №60-ФЗ, в границах четвертой подзоны запрещается размещать объекты, создающие помехи в работе наземных объектов средств и систем обслуживания воздушного движения, навигации, посадки и связи, предназначенных для организации воздушного движения и расположенных вне первой подзоны., вид/наименование: Четвертая подзона приаэродромной территории аэродрома совместного базирования «Пушкин», тип: Охранная зона транспорта, дата решения: 04.10.2022, номер решения: 946, наименование ОГВ/ОМСУ: Министерство обороны Российской Федерации | |
| Сведения о том, что земельный участок расположен в границах особой экономической зоны, территории опережающего развития, зоны территориального развития в Российской Федерации, игровой зоны: | | данные отсутствуют | |
| Сведения о том, что земельный участок расположен в границах особо охраняемой природной территории, Байкальской природной территории и ее экологических зон, лесопарковом зеленом поясе, охотничьего угодья, лесничества: | | данные отсутствуют | |



ДОКУМЕНТ ПОДПИСАН
ЭЛЕКТРОННОЙ ПОДПИСЬЮ

Сертификат: 009F0BDC181A023B64597F1E2579BEFB50

Владелец: ФЕДЕРАЛЬНАЯ СЛУЖБА ГОСУДАРСТВЕННОЙ

РЕГИСТРАЦИИ, КАДАСТРА И КАРТОГРАФИИ

Действителен: с 02.08.2024 по 26.10.2025

полное наименование должности

инициалы, фамилия

| | | | |
|---|---|--------------------|--------------------------|
| Земельный участок | | | |
| вид объекта недвижимости | | | |
| Лист № 4 раздела 1 | Всего листов раздела 1: 5 | Всего разделов: 7 | Всего листов выписки: 14 |
| 06.02.2025г. № КУВИ-001/2025-29438528 | | | |
| Кадастровый номер: | | 78:42:0018306:2428 | |
| Сведения о расположении земельного участка и (или) расположенного на нем объекта недвижимости в границах территории, в отношении которой принято решение о резервировании земель для государственных или муниципальных нужд: | данные отсутствуют | | |
| Сведения о результатах проведения государственного земельного надзора: | данные отсутствуют | | |
| Сведения о расположении земельного участка в границах территории, в отношении которой утвержден проект межевания территории: | данные отсутствуют | | |
| Условный номер земельного участка: | 137 | | |
| Сведения о принятии акта и (или) заключении договора, предусматривающих предоставление в соответствии с земельным законодательством исполнительным органом государственным органом власти или органом местного самоуправления, находящегося в государственной или муниципальной собственности земельного участка для строительства наемного дома социального использования или наемного дома коммерческого использования: | данные отсутствуют | | |
| Сведения о том, что земельный участок или земельные участки образованы на основании решения об изъятии земельного участка и (или) расположенного на нем объекта недвижимости для государственных или муниципальных нужд: | Земельный участок образован на основании Иной документ, содержащий описание объекта, 13.12.2024, АБ-1323-р, Федеральное агентство железнодорожного транспорта (Росжелдор)принявших данный акт об изъятии для государственных или муниципальных нужд | | |
| Сведения о том, что земельный участок образован из земель или земельного участка, государственная собственность на которые не разграничена: | данные отсутствуют | | |
| Сведения о наличии земельного спора о местоположении границ земельных участков: | данные отсутствуют | | |
| Статус записи об объекте недвижимости: | Сведения об объекте недвижимости имеют статус "актуальные" | | |
| Особые отметки: | Для данного земельного участка обеспечен доступ посредством земельного участка (земельных участков) с кадастровым номером (кадастровыми номерами): 78:42:0018306:58. Сведения об ограничениях права на объект недвижимости, обременениях данного объекта, не зарегистрированных в реестре прав, ограничений прав и обременений недвижимого имущества: вид ограничения | | |



ДОКУМЕНТ ПОДПИСАН
ЭЛЕКТРОННОЙ ПОДПИСЬЮ

Сертификат: 009F0BDC181A023B64597F1E2579BEFB50

Владелец: ФЕДЕРАЛЬНАЯ СЛУЖБА ГОСУДАРСТВЕННОЙ


РЕГИСТРАЦИИ, КАДАСТРА И КАРТОГРАФИИ

Действителен: с 02.08.2024 по 26.10.2025

полное наименование должности

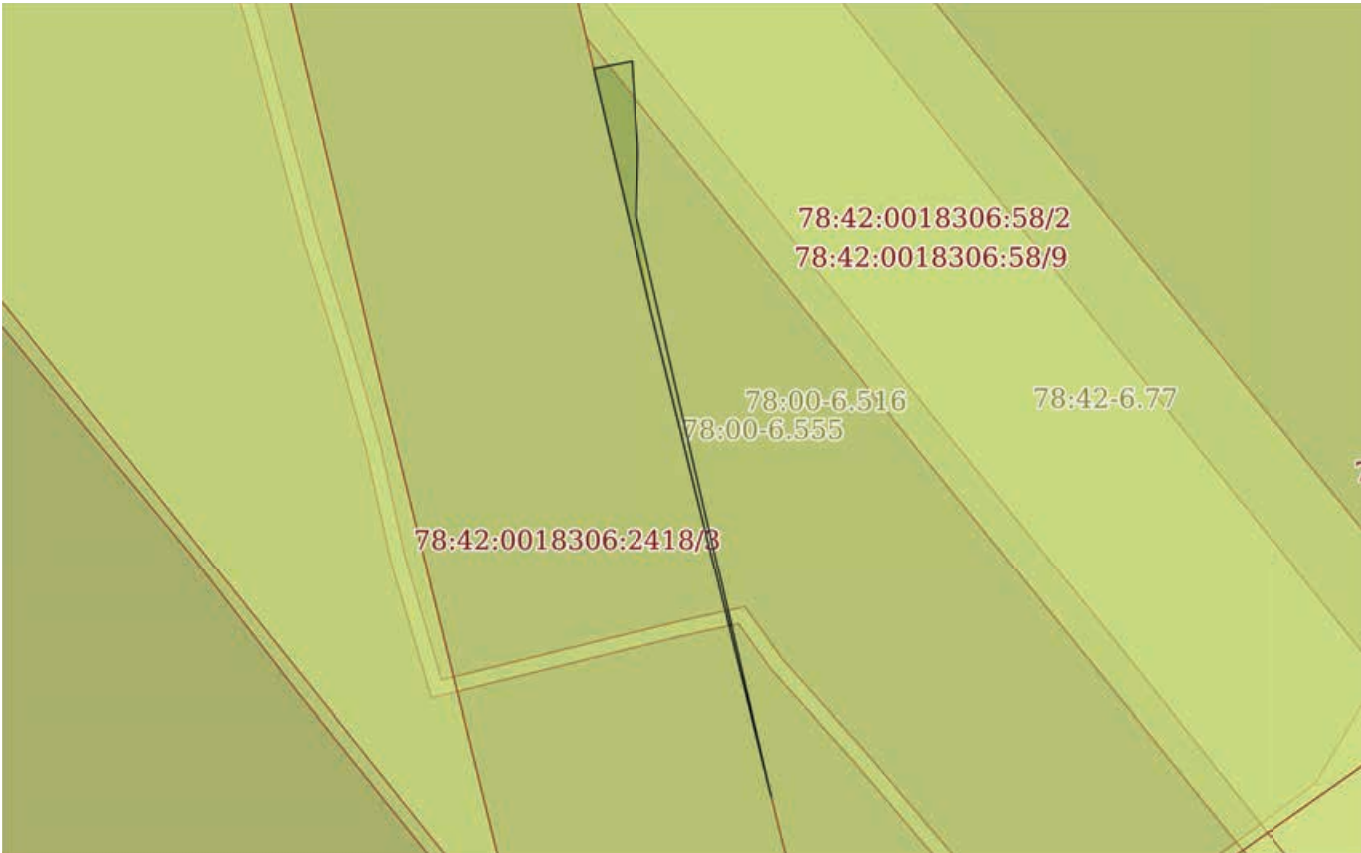
инициалы, фамилия

| | | | |
|---------------------------------------|---------------------------|---|--------------------------|
| Земельный участок | | | |
| вид объекта недвижимости | | | |
| Лист № 5 раздела 1 | Всего листов раздела 1: 5 | Всего разделов: 7 | Всего листов выписки: 14 |
| 06.02.2025г. № КУВИ-001/2025-29438528 | | | |
| Кадастровый номер: | | 78:42:0018306:2428 | |
| | | (обременения): ограничения прав на земельный участок, предусмотренные статьей 56 Земельного кодекса Российской Федерации; срок действия: с 14.01.2025; реквизиты документа-основания: приказ Первого заместителя министра обороны Российской Федерации от 04.10.2022 № 946 выдан: Министерство обороны Российской Федерации. вид ограничения (обременения): ограничения прав на земельный участок, предусмотренные статьей 56 Земельного кодекса Российской Федерации; срок действия: с 14.01.2025; реквизиты документа-основания: приказ Первого заместителя министра обороны Российской Федерации от 04.10.2022 № 946 выдан: Министерство обороны Российской Федерации. вид ограничения (обременения): ограничения прав на земельный участок, предусмотренные статьей 56 Земельного кодекса Российской Федерации; срок действия: с 14.01.2025; реквизиты документа-основания: решение от 18.08.2021 № А56-42324/2021 выдан: Арбитражный суд города Санкт-Петербурга и Ленинградской области. вид ограничения (обременения): ограничения прав на земельный участок, предусмотренные статьей 56 Земельного кодекса Российской Федерации; срок действия: с 14.01.2025; реквизиты документа-основания: приказ Первого заместителя министра обороны Российской Федерации от 04.10.2022 № 946 выдан: Министерство обороны Российской Федерации. вид ограничения (обременения): ограничения прав на земельный участок, предусмотренные статьей 56 Земельного кодекса Российской Федерации; срок действия: с 14.01.2025; реквизиты документа-основания: постановление Правительства РФ от 09.07.1995 № 578 выдан: Правительство Российской Федерации. вид ограничения (обременения): ограничения прав на земельный участок, предусмотренные статьей 56 Земельного кодекса Российской Федерации; срок действия: с 14.01.2025; реквизиты документа-основания: приказ Первого заместителя министра обороны Российской Федерации от 04.10.2022 № 946 выдан: Министерство обороны Российской Федерации. Граница земельного участка пересекает границы земельных участков (земельного участка) с кадастровыми номерами (кадастровым номером) 78:42:0018306:58. Сведения, необходимые для заполнения раздела: 2 - Сведения о зарегистрированных правах, отсутствуют. | |
| Получатель выписки: | | Янгирова Лилия Ямилевна | |

| | | | |
|-------------------------------|---|--|-------------------|
| полное наименование должности |  ДОКУМЕНТ ПОДПИСАН ЭЛЕКТРОННОЙ ПОДПИСЬЮ Сертификат: 009F0BDC181A023B64597F1E2579BEFB50 Владелец: ФЕДЕРАЛЬНАЯ СЛУЖБА ГОСУДАРСТВЕННОЙ РЕГИСТРАЦИИ, КАДАСТРА И КАРТОГРАФИИ Действителен: с 02.08.2024 по 26.10.2025 | | инициалы, фамилия |
| | | | |
| | | | |
| | | | |

Выписка из Единого государственного реестра недвижимости об объекте недвижимости
Описание местоположения земельного участка

| | | | |
|---------------------------------------|---------------------------|--------------------|--------------------------|
| Земельный участок | | | |
| вид объекта недвижимости | | | |
| Лист № 1 раздела 3 | Всего листов раздела 3: 1 | Всего разделов: 7 | Всего листов выписки: 14 |
| 06.02.2025г. № КУВИ-001/2025-29438528 | | | |
| Кадастровый номер: | | 78:42:0018306:2428 | |

| | | | |
|---|-----------------------|--|--|
| План (чертеж, схема) земельного участка | | | |
|  | | | |
| Масштаб 1:2000 | Условные обозначения: | | |

| | | | |
|-------------------------------|--|-------------------|--|
| полное наименование должности | | инициалы, фамилия | |
| | | | |




ДОКУМЕНТ ПОДПИСАН
ЭЛЕКТРОННОЙ ПОДПИСЬЮ

Сертификат: 009F0BDC181A023B64597F1E2579BEFB50
Владелец: ФЕДЕРАЛЬНАЯ СЛУЖБА ГОСУДАРСТВЕННОЙ
РЕГИСТРАЦИИ, КАДАСТРА И КАРТОГРАФИИ
Действителен: с 02.08.2024 по 26.10.2025

Выписка из Единого государственного реестра недвижимости об объекте недвижимости
Описание местоположения земельного участка

| | | | |
|---------------------------------------|-----------------------------|--------------------|--------------------------|
| Земельный участок | | | |
| вид объекта недвижимости | | | |
| Лист № 1 раздела 3.1 | Всего листов раздела 3.1: 1 | Всего разделов: 7 | Всего листов выписки: 14 |
| 06.02.2025г. № КУВИ-001/2025-29438528 | | | |
| Кадастровый номер: | | 78:42:0018306:2428 | |

| Описание местоположения границ земельного участка | | | | | | | |
|---|-------------|----------|-------------------|------------------------------|-----------------------------------|---|---|
| № п/п | Номер точки | | Дирекционный угол | Горизонтальное проложение, м | Описание закрепления на местности | Кадастровые номера смежных участков | Сведения об адресах правообладателей смежных земельных участков |
| | начальная | конечная | | | | | |
| 1 | 2 | 3 | 4 | 5 | 6 | 7 | 8 |
| 1 | 1.1.1 | 1.1.2 | 346°38.4` | 67.42 | - | 78:42:0018306:2418, 78:42:0018306:58 | данные отсутствуют |
| 2 | 1.1.2 | 1.1.3 | 78°51.6` | 10.56 | - | 78:42:0018306:58 | данные отсутствуют |
| 3 | 1.1.3 | 1.1.4 | 176°20.9` | 23.71 | - | 78:42:0018306:58 | данные отсутствуют |
| 4 | 1.1.4 | 1.1.5 | 181°22.8` | 17.86 | - | 78:42:0018306:58 | данные отсутствуют |
| 5 | 1.1.5 | 1.1.6 | 166°52.9` | 159.59 | - | 78:42:0018306:58 | данные отсутствуют |
| 6 | 1.1.6 | 1.1.1 | 346°4.0` | 133.22 | - | 78:42:0018306:2418, 78:42:0018306:58 | данные отсутствуют |

| | | |
|-------------------------------|---|-------------------|
| полное наименование должности |  ДОКУМЕНТ ПОДПИСАН ЭЛЕКТРОННОЙ ПОДПИСЬЮ Сертификат: 009F0BDC181A023B64597F1E2579BEFB50 Владелец: ФЕДЕРАЛЬНАЯ СЛУЖБА ГОСУДАРСТВЕННОЙ РЕГИСТРАЦИИ, КАДАСТРА И КАРТОГРАФИИ Действителен: с 02.08.2024 по 26.10.2025 | инициалы, фамилия |
| | | |
| | | |
| | | |

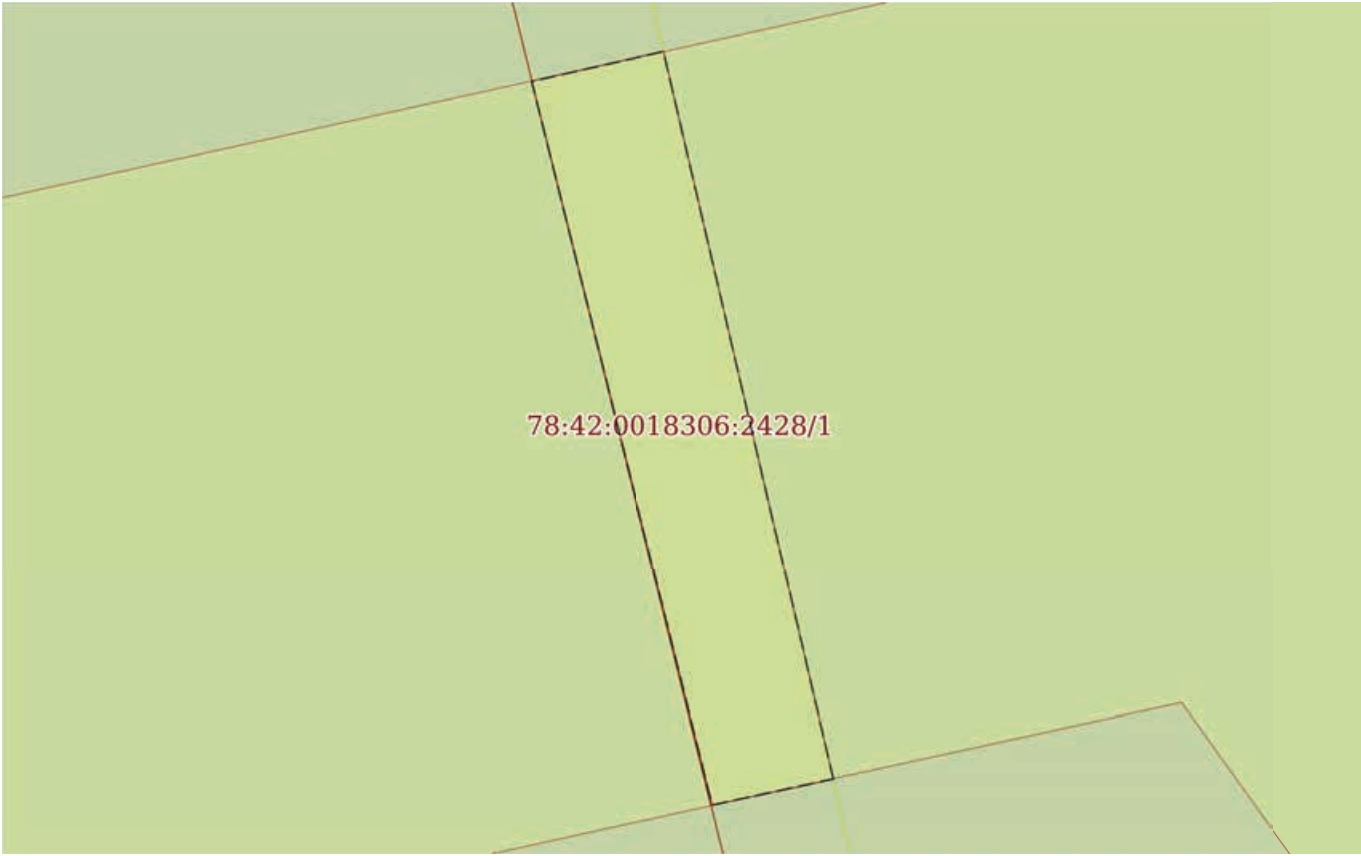
Выписка из Единого государственного реестра недвижимости об объекте недвижимости
Описание местоположения земельного участка


| | | | |
|---------------------------------------|-----------------------------|--------------------|--------------------------|
| Земельный участок | | | |
| вид объекта недвижимости | | | |
| Лист № 1 раздела 3.2 | Всего листов раздела 3.2: 1 | Всего разделов: 7 | Всего листов выписки: 14 |
| 06.02.2025г. № КУВИ-001/2025-29438528 | | | |
| Кадастровый номер: | | 78:42:0018306:2428 | |

| | | | | |
|--|---------------|-----------|-----------------------------------|---|
| Сведения о характерных точках границы земельного участка | | | | |
| Система координат СК-1964 | | | | |
| Номер точки | Координаты, м | | Описание закрепления на местности | Средняя квадратичная погрешность определения координат характерных точек границ земельного участка, м |
| | X | Y | | |
| 1 | 2 | 3 | 4 | 5 |
| 1 | 71598.83 | 125102.26 | Закрепление отсутствует | 0.1 |
| 2 | 71664.43 | 125086.68 | Закрепление отсутствует | 0.1 |
| 3 | 71666.47 | 125097.04 | Закрепление отсутствует | 0.1 |
| 4 | 71642.81 | 125098.55 | Закрепление отсутствует | 0.1 |
| 5 | 71624.96 | 125098.12 | Закрепление отсутствует | 0.1 |
| 6 | 71469.53 | 125134.34 | Закрепление отсутствует | 0.1 |
| 1 | 71598.83 | 125102.26 | Закрепление отсутствует | 0.1 |

| | | |
|-------------------------------|--|-------------------|
| полное наименование должности | <div><p>ДОКУМЕНТ ПОДПИСАН ЭЛЕКТРОННОЙ ПОДПИСЬЮ</p><p>Сертификат: 009F0BDC181A023B64597F1E2579BEFB50 Владелец: ФЕДЕРАЛЬНАЯ СЛУЖБА ГОСУДАРСТВЕННОЙ РЕГИСТРАЦИИ, КАДАСТРА И КАРТОГРАФИИ Действителен: с 02.08.2024 по 26.10.2025</p></div> | инициалы, фамилия |
| | | |

Выписка из Единого государственного реестра недвижимости об объекте недвижимости
Сведения о частях земельного участка

| | | | |
|---|---------------------------|---|--------------------------|
| Земельный участок | | | |
| вид объекта недвижимости | | | |
| Лист № 1 раздела 4 | Всего листов раздела 4: 1 | Всего разделов: 7 | Всего листов выписки: 14 |
| 06.02.2025г. № КУВИ-001/2025-29438528 | | | |
| Кадастровый номер: | | 78:42:0018306:2428 | |
| План (чертеж, схема) части земельного участка | | Учетный номер части: 78:42:0018306:2428/1 | |
|  | | | |
| Масштаб 1:40 | | Условные обозначения: | |

| | | | |
|-------------------------------|---|---|-------------------|
| полное наименование должности |  | ДОКУМЕНТ ПОДПИСАН ЭЛЕКТРОННОЙ ПОДПИСЬЮ | инициалы, фамилия |
| | Сертификат: 009F0BDC181A023B64597F1E2579BEFB50 | | |
| | Владелец: ФЕДЕРАЛЬНАЯ СЛУЖБА ГОСУДАРСТВЕННОЙ РЕГИСТРАЦИИ, КАДАСТРА И КАРТОГРАФИИ Действителен: с 02.08.2024 по 26.10.2025 | | |

Выписка из Единого государственного реестра недвижимости об объекте недвижимости
Сведения о частях земельного участка

| | | | |
|---------------------------------------|-----------------------------|--------------------|--------------------------|
| Земельный участок | | | |
| вид объекта недвижимости | | | |
| Лист № 1 раздела 4.1 | Всего листов раздела 4.1: 4 | Всего разделов: 7 | Всего листов выписки: 14 |
| 06.02.2025г. № КУВИ-001/2025-29438528 | | | |
| Кадастровый номер: | | 78:42:0018306:2428 | |

| Учетный номер части | Площадь, м2 | Содержание ограничения в использовании или ограничения права на объект недвижимости или обременения объекта недвижимости |
|----------------------|-------------|---|
| 1 | 2 | 3 |
| 78:42:0018306:2428/1 | 3 | вид ограничения (обременения): ограничения прав на земельный участок, предусмотренные статьей 56 Земельного кодекса Российской Федерации; Срок действия: не установлен; реквизиты документа-основания: постановление Правительства РФ от 09.07.1995 № 578 выдан: Правительство Российской Федерации; Содержание ограничения (обременения): Ширина охранной зоны составляет 2 м с каждой стороны от трассы подземного кабеля. Ограничения использования объектов недвижимости в пределах охранной зоны 1.В пределах охранных зон без письменного согласия и присутствия представителей предприятий, эксплуатирующих линии связи и линии радиофикации, юридическим и физическим лицам запрещается: а)осуществлять всякого рода строительные, монтажные и взрывные работы, планировку грунта землеройными механизмами (за исключением зон песчаных барханов)и земляные работы (за исключением вспашки на глубину не более 0,3 м); б)производить геолого-съемочные, поисковые, геодезические и другие изыскательские работы, которые связаны с бурением скважин, шурфованием, взятием проб грунта, осуществлением взрывных работ; в)производить посадку деревьев, располагать полевые станы, содержать скот, складировать материалы, корма и удобрения, жечь костры, устраивать стрельбища; г)устанавливать проезды и стоянки автотранспорта, тракторов и механизмов, провозить негабаритные грузы под проводами воздушных линий связи и линий радиофикации, строить каналы (арыки), устраивать заграждения и другие препятствия; д)устанавливать причалы для стоянки судов, барж и плавучих кранов, производить погрузочно-разгрузочные, подводно-технические, дноуглубительные и землечерпательные работы, выделять рыбопромысловые участки, производить добычу рыбы, других водных животных, а также водных растений придонными орудиями лова, устраивать водопои, производить колку и заготовку льда. д)запрещается бросать якоря, проходить с отданными якорями, цепями, лотами, волокушами и тралами; е)производить строительство и реконструкцию линий электропередач, радиостанций и других объектов, излучающих электромагнитную энергию и оказывающих опасное воздействие на линии связи и линии радиофикации; ж)производить защиту подземных коммуникаций от коррозии без учета проходящих подземных кабельных линий связи. 2. Юридическим и физическим лицам запрещается всякого рода действия, которые могут нарушить нормальную работу линий связи, в частности: а) производить снос и реконструкцию зданий и мостов, осуществлять переустройство коллекторов, тоннелей метрополитена и железных дорог, где проложены кабели связи, установлены столбы воздушных линий связи и линий радиофикации, размещены технические сооружения радиорелейных станций, кабельные ящики и распределительные коробки, без предварительного выноса заказчиками (застройщиками) линий и |

| | | | |
|---|--|---|-------------------|
|  | | ДОКУМЕНТ ПОДПИСАН ЭЛЕКТРОННОЙ ПОДПИСЬЮ | |
| Сертификат: 009F0BDC181A023B64597F1E2579BEFB50 | | | |
| Владелец: ФЕДЕРАЛЬНАЯ СЛУЖБА ГОСУДАРСТВЕННОЙ РЕГИСТРАЦИИ, КАДАСТРА И КАРТОГРАФИИ | | | |
| Действителен: с 02.08.2024 по 26.10.2025 | | | |
| полное наименование должности | | | инициалы, фамилия |

| | | | |
|---------------------------------------|-----------------------------|---|--------------------------|
| Земельный участок | | | |
| вид объекта недвижимости | | | |
| Лист № 2 раздела 4.1 | Всего листов раздела 4.1: 4 | Всего разделов: 7 | Всего листов выписки: 14 |
| 06.02.2025г. № КУВИ-001/2025-29438528 | | | |
| Кадастровый номер: | | 78:42:0018306:2428 | |
| | | <p>сооружений связи, линий и сооружений радиофикации по согласованию с предприятиями, в ведении которых находятся эти линии и сооружения; б)производить засыпку трасс подземных кабельных линий связи, устраивать на этих трассах временные склады, стоки химически активных веществ и свалки промышленных, бытовых и прочих отходов, ломать замерные, сигнальные, предупредительные знаки и телефонные колодцы; в)открывать двери и люки необслуживаемых усилительных и регенерационных пунктов (наземных и подземных) и радиорелейных станций, кабельных колодцев телефонной канализации, распределительных шкафов и кабельных ящиков, а также подключаться к линиям связи (за исключением лиц, обслуживающих эти линии); г) огораживать трассы линий связи, препятствуя свободному доступу к ним технического персонала; д)самовольно подключаться к абонентской телефонной линии и линии радиофикации в целях пользования услугами связи; е)совершать иные действия, которые могут причинить повреждения сооружениям связи и радиофикации (повреждать опоры и арматуры, воздушных линий связи, обрывать провода, набрасывать на них посторонние предметы и др). Виды разрешенного использования объектов недвижимости В пределах охранной зоны разрешается: а) Вспашка на глубину не более 0,3 м; б)посадка растений, сельскохозяйственной продукции, мелких кустарников. В соответствии с п.4,п.18,п.48,п.49 Правила охраны линий и сооружений связи Российской Федерации, утвержденные Постановлением Правительства Российской Федерации N578 от 9 июня 1995 г; Реестровый номер границы: 78:42-6.1640; Вид объекта реестра границ: Зона с особыми условиями использования территории; Вид зоны по документу: Охранная зона объекта: "Кабельная линия связи на участке УС Колпинского ЛПУ МГ ООО «Газпром трансгаз Санкт-Петербург» – УС ООО «Газпром телеком» г. Санкт-Петербург, ул. Броневая, д. 4" в границах г. Санкт-Петербурга; Тип зоны: Охранная зона линий и сооружений связи и линий и сооружений радиофикации</p> | |
| | Весь | <p>вид ограничения (обременения): ограничения прав на земельный участок, предусмотренные статьей 56 Земельного кодекса Российской Федерации; Срок действия: не установлен; реквизиты документа-основания: приказ Первого заместителя министра обороны Российской Федерации от 04.10.2022 № 946 выдан: Министерство обороны Российской Федерации; Содержание ограничения (обременения): В соответствии с пп. 3) п. 3 Статьи 47 Воздушного кодекса РФ от 19 марта 1997 г. №60-ФЗ, в границах третьей подзоны запрещается размещать объекты, высота которых превышает ограничения, установленные уполномоченным Правительством Российской Федерации федеральным органом исполнительной власти при установлении соответствующей приаэродромной территории.; Реестровый номер границы: 78:00-6.547; Вид объекта реестра границ: Зона с особыми условиями использования территории; Вид зоны по документу: Третья подзона приаэродромной территории аэродрома совместного базирования «Пушкин»; Тип зоны: Охранная зона транспорта</p> | |
| | Весь | <p>вид ограничения (обременения): ограничения прав на земельный участок, предусмотренные статьей 56 Земельного кодекса Российской Федерации; Срок действия: не установлен; реквизиты документа-основания: приказ Первого заместителя министра обороны Российской Федерации от 04.10.2022 № 946 выдан: Министерство обороны Российской Федерации; Содержание ограничения (обременения): В соответствии с пп. 6) п. 3 Статьи 47 Воздушного кодекса РФ от 19 марта 1997 г. №60-ФЗ, в</p> | |



ДОКУМЕНТ ПОДПИСАН
ЭЛЕКТРОННОЙ ПОДПИСЬЮ


Сертификат: 009F0BDC181A023B64597F1E2579BEFB50

Владелец: ФЕДЕРАЛЬНАЯ СЛУЖБА ГОСУДАРСТВЕННОЙ
РЕГИСТРАЦИИ, КАДАСТРА И КАРТОГРАФИИ
Действителен: с 02.08.2024 по 26.10.2025


полное наименование должности

инициалы, фамилия

| | | | |
|---------------------------------------|-----------------------------|---|--------------------------|
| Земельный участок | | | |
| вид объекта недвижимости | | | |
| Лист № 3 раздела 4.1 | Всего листов раздела 4.1: 4 | Всего разделов: 7 | Всего листов выписки: 14 |
| 06.02.2025г. № КУВИ-001/2025-29438528 | | | |
| Кадастровый номер: | | 78:42:0018306:2428 | |
| | | <p>границах шестой подзоны запрещается размещать объекты, способствующие привлечению и массовому скоплению птиц.; Реестровый номер границы: 78:00-6.551; Вид объекта реестра границ: Зона с особыми условиями использования территории; Вид зоны по документу: Шестая подзона приаэродромной территории аэродрома совместного базирования «Пушкин»; Тип зоны: Охранная зона транспорта</p> | |
| | Весь | <p>вид ограничения (обременения): ограничения прав на земельный участок, предусмотренные статьей 56 Земельного кодекса Российской Федерации; Срок действия: не установлен; реквизиты документа-основания: решение от 18.08.2021 № А56-42324/2021 выдан: Арбитражный суд города Санкт-Петербурга и Ленинградской области; Содержание ограничения (обременения): В соответствии с п. 1 таб. 4 СП 36.13330.2012, Актуализированная редакция СНиП 2.05.06-85* Минимальные расстояния от магистральных трубопроводов до зданий, строений и сооружений, не относящихся к объектам магистральных трубопроводов - в границах зон минимальных расстояний магистральных трубопроводов не допускается размещение и строительство на расстоянии 200 м от оси магистрального трубопровода в каждую сторону следующих объектов: Городов и других населенных пунктов; коллективных садов с садовыми домиками, дачных поселков; отдельных промышленных и сельскохозяйственных предприятий; тепличных комбинатов и хозяйств; птицефабрик; молокозаводов; карьеров разработки полезных ископаемых; гаражей и открытых стоянок для автомобилей индивидуальных владельцев на количество автомобилей более 20; отдельно стоящих зданий с массовым скоплением людей (школы, больницы, клубы, детские сады и ясли, вокзалы и т. д.); жилых зданий 3 этажные и выше; железнодорожных станций; аэропортов; морских и речных портов и пристаней; гидроэлектростанций; гидротехнических сооружений морского и речного транспорта; очистных сооружений и насосных станций водопроводных, не относящихся к магистральному трубопроводу; мостов железных дорог общей сети и автомобильных дорог категорий I и II с пролетом свыше 20 м (при прокладке нефтепроводов и нефтепродуктопроводов ниже мостов по течению); складов легковоспламеняющихся и горючих жидкостей и газов с объемом хранения свыше 1000 м3; автозаправочных станций; мачт (башен) и сооружений многоканальной радиорелейной линии технологической связи трубопроводов, мачт (башен) и сооружений многоканальной радиорелейной линии связи операторов связи – владельцев коммуникаций; Реестровый номер границы: 78:00-6.516; Вид объекта реестра границ: Зона с особыми условиями использования территории; Вид зоны по документу: Зона минимальных расстояний до объекта "Линейное сооружение магистральный газопровод - "Серпухов-Ленинград" и ГРС "Шоссейная"; Тип зоны: Иная зона с особыми условиями использования территории</p> | |
| | Весь | <p>вид ограничения (обременения): ограничения прав на земельный участок, предусмотренные статьей 56 Земельного кодекса Российской Федерации; Срок действия: не установлен; реквизиты документа-основания: приказ Первого заместителя министра обороны Российской Федерации от 04.10.2022 № 946 выдан: Министерство обороны Российской Федерации; Содержание ограничения (обременения): В соответствии с п. 1, 3 Статьи 47 Воздушного кодекса РФ от 19 марта 1997 г. №60-ФЗ, Приаэродромная территория устанавливается актом уполномоченного Правительством Российской Федерации федерального</p> | |

| | | | |
|-------------------------------|---|--|-------------------|
| полное наименование должности |  ДОКУМЕНТ ПОДПИСАН ЭЛЕКТРОННОЙ ПОДПИСЬЮ Сертификат: 009F0BDC181A023B64597F1E2579BEFB50 Владелец: ФЕДЕРАЛЬНАЯ СЛУЖБА ГОСУДАРСТВЕННОЙ РЕГИСТРАЦИИ, КАДАСТРА И КАРТОГРАФИИ Действителен: с 02.08.2024 по 26.10.2025 | | инициалы, фамилия |
| | | | |
| | | | |
| | | | |

| | | | |
|---------------------------------------|-----------------------------|--|--------------------------|
| Земельный участок | | | |
| вид объекта недвижимости | | | |
| Лист № 4 раздела 4.1 | Всего листов раздела 4.1: 4 | Всего разделов: 7 | Всего листов выписки: 14 |
| 06.02.2025г. № КУВИ-001/2025-29438528 | | | |
| Кадастровый номер: | | 78:42:0018306:2428 | |
| | | органа исполнительной власти в целях обеспечения безопасности полетов воздушных судов, перспективного развития аэропорта и исключения негативного воздействия оборудования аэродрома и полетов воздушных судов на здоровье человека и окружающую среду в соответствии с настоящим Кодексом, земельным законодательством, законодательством о градостроительной деятельности с учетом требований законодательства в области обеспечения санитарно-эпидемиологического благополучия населения. На приаэродромной территории выделяются семь подзон, в которых устанавливаются ограничения использования объектов недвижимости и осуществления деятельности.; Реестровый номер границы: 78:00-6.555; Вид объекта реестра границ: Зона с особыми условиями использования территории; Вид зоны по документу: Приаэродромная территория аэродрома совместного базирования «Пушкин»; Тип зоны: Охранная зона транспорта | |
| | Весь | вид ограничения (обременения): ограничения прав на земельный участок, предусмотренные статьей 56 Земельного кодекса Российской Федерации; Срок действия: не установлен; реквизиты документа-основания: приказ Первого заместителя министра обороны Российской Федерации от 04.10.2022 № 946 выдан: Министерство обороны Российской Федерации; Содержание ограничения (обременения): В соответствии с пп. 4) п. 3 Статьи 47 Воздушного кодекса РФ от 19 марта 1997 г. №60-ФЗ, в границах четвертой подзоны запрещается размещать объекты, создающие помехи в работе наземных объектов средств и систем обслуживания воздушного движения, навигации, посадки и связи, предназначенных для организации воздушного движения и расположенных вне первой подзоны.; Реестровый номер границы: 78:00-6.549; Вид объекта реестра границ: Зона с особыми условиями использования территории; Вид зоны по документу: Четвертая подзона приаэродромной территории аэродрома совместного базирования «Пушкин»; Тип зоны: Охранная зона транспорта | |

| | | | |
|-------------------------------|--|--|-------------------|
| полное наименование должности |  ДОКУМЕНТ ПОДПИСАН ЭЛЕКТРОННОЙ ПОДПИСЬЮ Сертификат: 009F0BDC181A023B64597F1E2579BEFB50 Владелец: ФЕДЕРАЛЬНАЯ СЛУЖБА ГОСУДАРСТВЕННОЙ РЕГИСТРАЦИИ, КАДАСТРА И КАРТОГРАФИИ Действителен: с 02.08.2024 по 26.10.2025 | | инициалы, фамилия |
| | | | |
| | | | |
| | | | |

Выписка из Единого государственного реестра недвижимости об объекте недвижимости
Сведения о частях земельного участка

| | | | |
|---------------------------------------|-----------------------------|--------------------|--------------------------|
| Земельный участок | | | |
| вид объекта недвижимости | | | |
| Лист № 1 раздела 4.2 | Всего листов раздела 4.2: 1 | Всего разделов: 7 | Всего листов выписки: 14 |
| 06.02.2025г. № КУВИ-001/2025-29438528 | | | |
| Кадастровый номер: | | 78:42:0018306:2428 | |

| | | | | |
|---|---------------|-----------|-----------------------------------|---|
| Сведения о характерных точках границы части (частей) земельного участка | | | | |
| Учетный номер части: 78:42:0018306:2428/1 | | | | |
| Система координат | | | | |
| Номер точки | Координаты, м | | Описание закрепления на местности | Средняя квадратичная погрешность определения координат характерных точек границ земельного участка, м |
| | X | Y | | |
| 1 | 2 | 3 | 4 | 5 |
| 1 | 71515.24 | 125123.69 | - | - |
| 2 | 71515.1 | 125123.04 | - | - |
| 3 | 71518.98 | 125122.07 | - | - |
| 4 | 71519.14 | 125122.78 | - | - |
| 1 | 71515.24 | 125123.69 | - | - |

| | | | | |
|-------------------------------|--|--|-------------------|--|
| | | <div><p>ДОКУМЕНТ ПОДПИСАН ЭЛЕКТРОННОЙ ПОДПИСЬЮ</p><p>Сертификат: 009F0BDC181A023B64597F1E2579BEFB50</p><p>Владелец: ФЕДЕРАЛЬНАЯ СЛУЖБА ГОСУДАРСТВЕННОЙ РЕГИСТРАЦИИ, КАДАСТРА И КАРТОГРАФИИ</p><p>Действителен: с 02.08.2024 по 26.10.2025</p></div> | | |
| | | | | |
| полное наименование должности | | | инициалы, фамилия | |
| | | | | |
| | | | | |

ПРИЛОЖЕНИЕ № 4

к Акту по результатам государственной историко-культурной экспертизы документации, содержащей результаты исследований, в соответствии с которыми определяется наличие или отсутствие объектов, обладающих признаками объекта культурного наследия на земельном участке, подлежащем воздействию земляных, строительных, мелиоративных, хозяйственных работ, предусмотренных статьей 25 Лесного кодекса Российской Федерации работ по использованию лесов (за исключением работ, указанных в пунктах 3, 4 и 7 части 1 статьи 25 Лесного кодекса Российской Федерации) и иных работ на земельном участке под объект «Реконструкция газопроводов «Серпухов-Ленинград», «Белоусово-Ленинград», газопровода-перемычки между МГ «Белоусово-Ленинград» и МГ «Кохтла-Ярве-Ленинград», магистральных газопроводов на участке «Грязовец – КС Славянская», кабельных и волоконно-оптических линий связи, линии электропередачи воздушной 10кВ и подъездной автодороги к компрессорному цеху КС Новгород» Участок 1. КЛС Колпино-Ленинград газопровода Белоусово-Ленинград. Газопровод 83.1 от 720.0 до 803.1 км Серпухов-Ленинград. Волоконно-оптическая линия связи от ОРС Бронева до КС Колпинская. Кабельная линия связи на участке УС Колпинского ЛПУ МГ ООО «Газпром трансгаз Санкт-Петербург» -УС ООО «Газпром телеком» г. Санкт-Петербург, ул. Бронева д.4.» расположенного в Пушкинском районе г. Санкт-Петербурга

Таблица поворотных точек обследованных участков

| Участок-1 Санкт-Петербург | | | | |
|---------------------------|---|-------------|---------------|---------------|
| № точки | EPSG:6331964 - МСК-1964 Санкт-Петербург | | WGS-84 | |
| | X | Y | N | E |
| 1 | 72363.0943 | 124668.057 | 59°44'18.753" | 30°30'30.725" |
| 2 | 72308.24941 | 124711.8517 | 59°44'16.970" | 30°30'33.501" |
| 3 | 72214.84 | 124774.53 | 59°44'13.936" | 30°30'37.467" |
| 4 | 72145.95184 | 124828.6894 | 59°44'11.697" | 30°30'40.899" |
| 5 | 72000.84174 | 124944.704 | 59°44'6.979" | 30°30'48.253" |
| 6 | 71947.41856 | 124987.3303 | 59°44'5.242" | 30°30'50.955" |
| 7 | 71898.90913 | 125026.6735 | 59°44'3.665" | 30°30'53.449" |
| 8 | 71678.86646 | 125206.9276 | 59°43'56.510" | 30°31'4.875" |
| 9 | 71641.94908 | 125251.4617 | 59°43'55.305" | 30°31'7.707" |
| 10 | 71477.08924 | 125291.5616 | 59°43'49.968" | 30°31'10.191" |
| 11 | 71451.94002 | 125182.0485 | 59°43'49.183" | 30°31'3.170" |
| 12 | 71422.14392 | 125200.0848 | 59°43'48.216" | 30°31'4.309" |
| 13 | 71402.64407 | 125172.9779 | 59°43'47.593" | 30°31'2.565" |
| 14 | 71443.20854 | 125144.2188 | 59°43'48.911" | 30°31'0.745" |
| 15 | 71371.86224 | 124839.0485 | 59°43'46.682" | 30°30'41.181" |
| 16 | 71685.32073 | 124763.6049 | 59°43'56.829" | 30°30'36.507" |
| 17 | 71681.24383 | 124745.3548 | 59°43'56.702" | 30°30'35.337" |
| 18 | 71710.52085 | 124738.8146 | 59°43'57.650" | 30°30'34.933" |
| 19 | 71708.24769 | 124729.0764 | 59°43'57.578" | 30°30'34.309" |
| 20 | 71848.78229 | 124695.3919 | 59°44'2.128" | 30°30'32.222" |
| 21 | 71856.09652 | 124724.2476 | 59°44'2.357" | 30°30'34.072" |
| 22 | 72195.26727 | 124620.7735 | 59°44'13.342" | 30°30'27.616" |
| 23 | 72202.37434 | 124643.0753 | 59°44'13.566" | 30°30'29.047" |
| 24 | 72267.80782 | 124622.2232 | 59°44'15.686" | 30°30'27.744" |
| 25 | 72297.01143 | 124599.0805 | 59°44'16.635" | 30°30'26.277" |
| 26 | 72200.85358 | 124555.4088 | 59°44'13.539" | 30°30'23.435" |
| 27 | 72189.57704 | 124559.411 | 59°44'13.173" | 30°30'23.686" |
| 28 | 72184.56005 | 124545.2448 | 59°44'13.015" | 30°30'22.778" |
| 29 | 72212.83228 | 124535.2409 | 59°44'13.931" | 30°30'22.150" |
| 30 | 72217.84927 | 124549.377 | 59°44'14.089" | 30°30'23.057" |
| 31 | 72208.99848 | 124552.5182 | 59°44'13.803" | 30°30'23.254" |
| 32 | 72302.29754 | 124594.8914 | 59°44'16.807" | 30°30'26.012" |
| 1 | 72363.0943 | 124668.057 | 59°44'18.753" | 30°30'30.725" |

| Участок-4 Новгородская область | | | | |
|--------------------------------|---|-------------|---------------|---------------|
| № точки | EPSG:6335302 - МСК-53 зона 2 Новгородская область | | WGS-84 | |
| | X | Y | N | E |
| 1 | 601366,3719 | 2185578,471 | 58°44'21.051" | 31°22'7.359" |
| 2 | 601346,0513 | 2185622,294 | 58°44'20.418" | 31°22'10.103" |
| 3 | 601291,2057 | 2185761,919 | 58°44'18.720" | 31°22'18.838" |
| 4 | 601265,4881 | 2185813,658 | 58°44'17.917" | 31°22'22.080" |
| 5 | 601213,4119 | 2185860,485 | 58°44'16.259" | 31°22'25.045" |
| 6 | 601165,7558 | 2185845,769 | 58°44'14.712" | 31°22'24.179" |
| 7 | 601026,9662 | 2185777,827 | 58°44'10.191" | 31°22'20.099" |
| 8 | 600888,1765 | 2185709,886 | 58°44'5.670" | 31°22'16.020" |
| 9 | 600864,0734 | 2185702,827 | 58°44'4.887" | 31°22'15.606" |
| 10 | 600667,6513 | 2185853,582 | 58°43'58.621" | 31°22'25.177" |
| 11 | 600471,3401 | 2186007,471 | 58°43'52.360" | 31°22'34.942" |
| 12 | 600376,1339 | 2186097,629 | 58°43'49.331" | 31°22'40.642" |
| 13 | 600523,2555 | 2186262,361 | 58°43'54.173" | 31°22'50.728" |
| 14 | 600448,6705 | 2186328,973 | 58°43'51.798" | 31°22'54.943" |
| 15 | 600439,7791 | 2186340,614 | 58°43'51.517" | 31°22'55.676" |
| 16 | 600317,0156 | 2186278,809 | 58°43'47.518" | 31°22'51.961" |
| 17 | 600329,8031 | 2186260,051 | 58°43'47.921" | 31°22'50.782" |
| 18 | 600104,5111 | 2186145,771 | 58°43'40.580" | 31°22'43.912" |
| 19 | 600026,3983 | 2186106,24 | 58°43'38.035" | 31°22'41.535" |
| 20 | 599948,2856 | 2186066,708 | 58°43'35.490" | 31°22'39.159" |
| 21 | 599945,984 | 2186065,514 | 58°43'35.415" | 31°22'39.087" |
| 22 | 599872,9891 | 2186027,621 | 58°43'33.036" | 31°22'36.808" |
| 23 | 599797,6926 | 2185988,534 | 58°43'30.582" | 31°22'34.457" |
| 24 | 599786,065 | 2185994,194 | 58°43'30.210" | 31°22'34.820" |
| 25 | 599742,2928 | 2185904,283 | 58°43'28.747" | 31°22'29.279" |
| 26 | 599853,7949 | 2185850 | 58°43'32.321" | 31°22'25.792" |
| 27 | 599764,1134 | 2185809,17 | 58°43'29.401" | 31°22'23.348" |
| 28 | 599743,9861 | 2185816,313 | 58°43'28.755" | 31°22'23.812" |
| 29 | 599738,9691 | 2185802,177 | 58°43'28.585" | 31°22'22.939" |
| 30 | 599767,2413 | 2185792,143 | 58°43'29.493" | 31°22'22.286" |
| 31 | 599772,2583 | 2185806,279 | 58°43'29.663" | 31°22'23.160" |
| 32 | 599849,7705 | 2185841,483 | 58°43'32.186" | 31°22'25.267" |
| 33 | 599845,8061 | 2185833,092 | 58°43'32.054" | 31°22'24.750" |
| 34 | 599872,8047 | 2185820,336 | 58°43'32.919" | 31°22'23.929" |
| 35 | 599868,3942 | 2185811,363 | 58°43'32.772" | 31°22'23.376" |
| 36 | 599998,2642 | 2185747,524 | 58°43'36.934" | 31°22'19.276" |
| 37 | 600011,3511 | 2185773,296 | 58°43'37.371" | 31°22'20.864" |
| 38 | 600063,709 | 2185747,806 | 58°43'39.049" | 31°22'19.226" |
| 39 | 600213,6791 | 2185915,728 | 58°43'43.985" | 31°22'29.506" |
| 40 | 600266,5088 | 2185934,952 | 58°43'45.702" | 31°22'30.646" |

| Участок-2 Ленинградская область | | | | |
|---------------------------------|---|-------------|---------------|---------------|
| | EPSG:6334702 - МСК-47 зона 2 Ленинградская область | | WGS-84 | |
| № точки | X | Y | N | E |
| 1 | 402095,7004 | 2229966,985 | 59°37'52.197" | 30°35'33.746" |
| 2 | 402095,7004 | 2229966,985 | 59°37'52.197" | 30°35'33.746" |
| 3 | 402208,1999 | 2230072,701 | 59°37'55.850" | 30°35'40.453" |
| 4 | 402259,7976 | 2230098,846 | 59°37'57.522" | 30°35'42.104" |
| 5 | 402296,4795 | 2230135,944 | 59°37'58.714" | 30°35'44.458" |
| 6 | 402290,801 | 2230142,695 | 59°37'58.531" | 30°35'44.891" |
| 7 | 402320,6391 | 2230172,946 | 59°37'59.501" | 30°35'46.811" |
| 8 | 402270,7395 | 2230180,29 | 59°37'57.890" | 30°35'47.297" |
| 9 | 402257,7932 | 2230185,664 | 59°37'57.472" | 30°35'47.644" |
| 10 | 402259,7021 | 2230212,363 | 59°37'57.539" | 30°35'49.347" |
| 11 | 402149,977 | 2230228,449 | 59°37'53.996" | 30°35'50.411" |
| 12 | 402148,3025 | 2230198,516 | 59°37'53.936" | 30°35'48.501" |
| 13 | 402075,6963 | 2230209,189 | 59°37'51.592" | 30°35'49.207" |
| 14 | 402137,0017 | 2230261,591 | 59°37'53.582" | 30°35'52.530" |
| 15 | 402158,3205 | 2230260,308 | 59°37'54.271" | 30°35'52.441" |
| 16 | 402159,2214 | 2230275,281 | 59°37'54.302" | 30°35'53.396" |
| 17 | 402129,2755 | 2230277,083 | 59°37'53.335" | 30°35'53.521" |
| 18 | 402128,3746 | 2230262,11 | 59°37'53.303" | 30°35'52.566" |
| 19 | 402067,8519 | 2230210,377 | 59°37'51.339" | 30°35'49.285" |
| 20 | 401826,6637 | 2230246,907 | 59°37'53.551" | 30°35'51.698" |
| 21 | 401804,4576 | 2230257,956 | 59°37'42.836" | 30°35'52.410" |
| 22 | 401678,2144 | 2230001,937 | 59°37'38.712" | 30°35'36.119" |
| 23 | 401641,2682 | 2230020,675 | 59°37'37.522" | 30°35'37.327" |
| 24 | 401606,14 | 2229949,599 | 59°37'36.374" | 30°35'32.805" |
| 25 | 401643,3483 | 2229931,21 | 59°37'37.573" | 30°35'31.619" |
| 26 | 401542,352 | 2229723,284 | 59°37'34.273" | 30°35'18.389" |
| 27 | 401555,5693 | 2229696,02 | 59°37'34.696" | 30°35'16.645" |
| 28 | 401531,2324 | 2229646,565 | 59°37'33.900" | 30°35'13.498" |
| 29 | 401573,0767 | 2229437,283 | 59°37'35.215" | 30°35'0.132" |
| 30 | 401555,0706 | 2229433,591 | 59°37'34.633" | 30°34'59.903" |
| 31 | 401561,0772 | 2229404,297 | 59°37'34.822" | 30°34'58.032" |
| 32 | 401551,2815 | 2229402,289 | 59°37'34.505" | 30°34'57.907" |
| 33 | 401578,1165 | 2229260,287 | 59°37'35.347" | 30°34'48.839" |
| 34 | 401604,1672 | 2229264,927 | 59°37'36.189" | 30°34'49.125" |
| 35 | 401604,1672 | 2229264,927 | 59°37'36.189" | 30°34'49.125" |
| 36 | 401637,3287 | 2229242,644 | 59°37'37.257" | 30°34'47.692" |
| 37 | 401641,7953 | 2229239,23 | 59°37'37.400" | 30°34'47.473" |
| 38 | 401672,807 | 2229240,563 | 59°37'38.403" | 30°34'47.547" |
| 39 | 401677,6062 | 2229249,643 | 59°37'38.560" | 30°34'48.124" |
| 40 | 401676,2066 | 2229266,111 | 59°37'38.517" | 30°34'49.175" |
| 41 | 401707,9704 | 2229305,427 | 59°37'39.551" | 30°34'51.672" |
| 42 | 401789,2054 | 2229405,977 | 59°37'42.194" | 30°34'58.059" |
| 43 | 401847,4546 | 2229739,893 | 59°37'44.135" | 30°35'19.343" |
| 44 | 401864,3969 | 2229762,508 | 59°37'44.687" | 30°35'20.780" |
| 45 | 402026,9299 | 2229903,801 | 59°37'49.963" | 30°35'29.738" |
| 46 | 402047,6013 | 2229921,771 | 59°37'50.635" | 30°35'30.878" |
| 47 | 402047,6013 | 2229921,771 | 59°37'50.635" | 30°35'30.878" |
| 48 | 402330,2893 | 2229782,483 | 59°37'59.745" | 30°35'21.892" |
| 49 | 402335,1386 | 2229780,345 | 59°37'59.901" | 30°35'21.754" |
| 50 | 402340,1558 | 2229778,638 | 59°38'0.063" | 30°35'21.644" |
| 51 | 402345,3028 | 2229777,374 | 59°38'0.229" | 30°35'21.561" |
| 52 | 402350,5402 | 2229776,564 | 59°38'0.398" | 30°35'21.508" |
| 53 | 402355,8284 | 2229776,213 | 59°38'0.569" | 30°35'21.483" |
| 54 | 402361,127 | 2229776,325 | 59°38'0.740" | 30°35'21.489" |
| 55 | 402366,3957 | 2229776,898 | 59°38'0.911" | 30°35'21.524" |
| 56 | 402371,5943 | 2229777,928 | 59°38'1.079" | 30°35'21.587" |
| 57 | 402376,6835 | 2229779,407 | 59°38'1.243" | 30°35'21.680" |
| 58 | 402381,6244 | 2229781,324 | 59°38'1.403" | 30°35'21.801" |
| 59 | 402386,3793 | 2229783,665 | 59°38'1.557" | 30°35'21.948" |
| 60 | 402390,9122 | 2229786,411 | 59°38'1.704" | 30°35'22.122" |
| 61 | 402395,1885 | 2229789,541 | 59°38'1.843" | 30°35'22.320" |
| 62 | 402399,1757 | 2229793,033 | 59°38'1.973" | 30°35'22.542" |
| 63 | 402402,8434 | 2229796,858 | 59°38'2.092" | 30°35'22.785" |
| 64 | 402406,1637 | 2229800,989 | 59°38'2.200" | 30°35'23.047" |
| 65 | 402409,1115 | 2229805,393 | 59°38'2.296" | 30°35'23.327" |
| 66 | 402411,664 | 2229810,038 | 59°38'2.379" | 30°35'23.623" |
| 67 | 402419,1442 | 2229825,178 | 59°38'2.623" | 30°35'24.586" |
| 68 | 402473,0655 | 2229797,605 | 59°38'4.361" | 30°35'22.808" |
| 69 | 402489,4657 | 2229787,511 | 59°38'4.889" | 30°35'22.158" |
| 70 | 402496,5074 | 2229801,401 | 59°38'5.119" | 30°35'23.042" |
| 71 | 402496,5074 | 2229801,401 | 59°38'5.119" | 30°35'23.042" |
| 72 | 402505,2368 | 2229818,551 | 59°38'5.404" | 30°35'24.133" |
| 73 | 402512,3482 | 2229828,863 | 59°38'5.636" | 30°35'24.789" |
| 74 | 402518,5827 | 2229838,207 | 59°38'5.839" | 30°35'25.383" |
| 75 | 402512,9635 | 2229842,785 | 59°38'5.658" | 30°35'25.677" |
| 76 | 402502,1601 | 2229849,709 | 59°38'5.310" | 30°35'26.123" |
| 77 | 402446,4669 | 2229880,28 | 59°38'3.516" | 30°35'28.093" |
| 78 | 402441,6044 | 2229882,502 | 59°38'3.359" | 30°35'28.236" |
| 79 | 402436,5654 | 2229884,289 | 59°38'3.197" | 30°35'28.352" |

| | | | | |
|----|-------------|-------------|---------------|---------------|
| 41 | 600296,3427 | 2185967,259 | 58°43'46.684" | 31°22'32.623" |
| 42 | 600275,9592 | 2185985,463 | 58°43'46.035" | 31°22'33.775" |
| 43 | 600336,5158 | 2186053,268 | 58°43'48.028" | 31°22'37.926" |
| 44 | 600433,5233 | 2185961,514 | 58°43'51.113" | 31°22'32.125" |
| 45 | 600825,2663 | 2185655,791 | 58°44'3.608" | 31°22'12.723" |
| 46 | 600534,2701 | 2185515,668 | 58°43'54.130" | 31°22'4.316" |
| 47 | 600510,975 | 2185445,495 | 58°43'53.339" | 31°21'59.980" |
| 48 | 600489,8952 | 2185436,506 | 58°43'52.653" | 31°21'59.443" |
| 49 | 600464,3361 | 2185422,271 | 58°43'51.820" | 31°21'58.585" |
| 50 | 600416,7763 | 2185399,125 | 58°43'50.270" | 31°21'57.196" |
| 51 | 600440,2016 | 2185348,762 | 58°43'51.000" | 31°21'54.042" |
| 52 | 600460,355 | 2185355,844 | 58°43'51.655" | 31°21'54.461" |
| 53 | 600465,6827 | 2185357,716 | 58°43'51.828" | 31°21'54.572" |
| 54 | 600551,2925 | 2185197,545 | 58°43'54.508" | 31°21'44.530" |
| 55 | 600579,4831 | 2185212,485 | 58°43'55.427" | 31°21'45.429" |
| 56 | 600593,3926 | 2185187,017 | 58°43'55.863" | 31°21'43.832" |
| 57 | 600615,3426 | 2185150,317 | 58°43'56.552" | 31°21'41.529" |
| 58 | 600622,0302 | 2185135,593 | 58°43'56.760" | 31°21'40.607" |
| 59 | 600676,082 | 2185181,751 | 58°43'58.532" | 31°21'43.419" |
| 60 | 600665,3983 | 2185193,57 | 58°43'58.193" | 31°21'44.164" |
| 61 | 600656,8962 | 2185217,588 | 58°43'57.931" | 31°21'45.666" |
| 62 | 600645,2953 | 2185244,712 | 58°43'57.571" | 31°21'47.363" |
| 63 | 600587,7694 | 2185358,346 | 58°43'55.774" | 31°21'54.485" |
| 64 | 600741,7025 | 2185426,562 | 58°44'0.784" | 31°21'58.564" |
| 65 | 600895,6357 | 2185494,777 | 58°44'5.795" | 31°22'2.644" |
| 66 | 600922,2142 | 2185508,93 | 58°44'6.661" | 31°22'3.496" |
| 67 | 601022,2777 | 2185562,212 | 58°44'9.923" | 31°22'6.704" |
| 68 | 601241,5182 | 2185678,955 | 58°44'17.070" | 31°22'13.733" |
| 69 | 601305,6825 | 2185548,039 | 58°44'19.073" | 31°22'5.530" |
| 1 | 601366,3719 | 2185578,471 | 58°44'21.051" | 31°22'7.359" |

Исключенная площадь

| | | | | |
|---|-------------|-------------|---------------|---------------|
| 1 | 600260,1061 | 2186117,837 | 58°43'45.593" | 31°22'42.017" |
| 2 | 600108,7814 | 2185948,398 | 58°43'40.613" | 31°22'31.644" |
| 3 | 599995,1488 | 2185892,405 | 58°43'36.911" | 31°22'28.281" |
| 4 | 599904,7403 | 2185936,419 | 58°43'34.013" | 31°22'31.109" |
| 5 | 600114,7129 | 2186043,828 | 58°43'40.855" | 31°22'37.567" |
| 1 | 600260,1061 | 2186117,837 | 58°43'45.593" | 31°22'42.017" |

Участок-4.1 Новгородская область

| № точки | EPSG:6335302 - МСК-53 зона 2 | | WGS-84 | |
|---------|------------------------------|-------------|---------------|---------------|
| | X | Y | N | E |
| 1 | 599135,1105 | 2187556,392 | 58°43'9.999" | 31°24'12.531" |
| 2 | 598899,6236 | 2187319,693 | 58°43'2.266" | 31°23'58.064" |
| 3 | 598713,5969 | 2187419,323 | 58°42'56.307" | 31°24'4.439" |
| 4 | 598724,933 | 2187439,756 | 58°42'56.684" | 31°24'5.697" |
| 5 | 598737,2277 | 2187436,984 | 58°42'57.080" | 31°24'5.512" |
| 6 | 598912,7487 | 2187497,717 | 58°43'2.783" | 31°24'9.109" |
| 7 | 599100,3958 | 2187562,647 | 58°43'8.880" | 31°24'12.954" |
| 8 | 599117,6588 | 2187573,016 | 58°43'9.444" | 31°24'13.581" |
| 1 | 599135,1105 | 2187556,392 | 58°43'9.999" | 31°24'12.531" |

Исключенная площадь

| | | | | |
|---|-------------|-------------|---------------|---------------|
| 1 | 599059,437 | 2187513,416 | 58°43'7.531" | 31°24'9.937" |
| 2 | 598895,9517 | 2187344,635 | 58°43'2.161" | 31°23'59.617" |
| 3 | 598768,9816 | 2187415,318 | 58°42'58.095" | 31°24'4.135" |
| 4 | 598914,2093 | 2187464,367 | 58°43'2.813" | 31°24'7.036" |
| 1 | 599059,437 | 2187513,416 | 58°43'7.531" | 31°24'9.937" |

| | | | | |
|----|-------------|-------------|---------------|---------------|
| 80 | 402431,3888 | 2229885,625 | 59°38'3.030" | 30°35'28.439" |
| 81 | 402426,1148 | 2229886,501 | 59°38'2.859" | 30°35'28.497" |
| 82 | 402420,7842 | 2229886,909 | 59°38'2.687" | 30°35'28.525" |
| 83 | 402415,4383 | 2229886,848 | 59°38'2.515" | 30°35'28.523" |
| 84 | 402410,1185 | 2229886,317 | 59°38'2.343" | 30°35'28.491" |
| 85 | 402404,866 | 2229885,32 | 59°38'2.173" | 30°35'28.429" |
| 86 | 402399,7215 | 2229883,865 | 59°38'2.006" | 30°35'28.338" |
| 87 | 402394,7248 | 2229881,964 | 59°38'1.844" | 30°35'28.218" |
| 88 | 402389,9146 | 2229879,63 | 59°38'1.689" | 30°35'28.071" |
| 89 | 402385,3282 | 2229876,883 | 59°38'1.540" | 30°35'27.897" |
| 90 | 402381,0012 | 2229873,743 | 59°38'1.399" | 30°35'27.698" |
| 91 | 402376,9669 | 2229870,235 | 59°38'1.268" | 30°35'27.476" |
| 92 | 402373,2567 | 2229866,386 | 59°38'1.148" | 30°35'27.231" |
| 93 | 402369,8992 | 2229862,225 | 59°38'1.039" | 30°35'26.967" |
| 94 | 402366,9205 | 2229857,786 | 59°38'0.942" | 30°35'26.685" |
| 95 | 402364,3438 | 2229853,101 | 59°38'0.858" | 30°35'26.387" |
| 96 | 402356,859 | 2229837,953 | 59°38'0.613" | 30°35'25.423" |
| 97 | 402095,708 | 2229966,981 | 59°37'52.197" | 30°35'33.746" |
| 98 | 402095,708 | 2229966,981 | 59°37'52.197" | 30°35'33.746" |
| 1 | 402095,7004 | 2229966,985 | 59°37'52.197" | 30°35'33.746" |

Исключенная площадь-1

| | | | | |
|----|-------------|-------------|---------------|---------------|
| 1 | 402021,0362 | 2229935,278 | 59°37'49.778" | 30°35'31.749" |
| 2 | 401939,7741 | 2229864,379 | 59°37'47.140" | 30°35'27.253" |
| 3 | 401846,5609 | 2229783,053 | 59°37'44.114" | 30°35'22.096" |
| 4 | 401823,297 | 2229754,004 | 59°37'43.357" | 30°35'20.251" |
| 5 | 401766,1767 | 2229419,636 | 59°37'41.452" | 30°34'58.938" |
| 6 | 401694,0684 | 2229331,958 | 59°37'39.106" | 30°34'53.370" |
| 7 | 401657,9686 | 2229512,53 | 59°37'37.972" | 30°35'4.903" |
| 8 | 401630,9951 | 2229541,64 | 59°37'37.106" | 30°35'6.770" |
| 9 | 401603,6282 | 2229637,955 | 59°37'36.238" | 30°35'12.924" |
| 10 | 401675,2435 | 2229770,714 | 59°37'38.576" | 30°35'21.369" |
| 11 | 401728,7456 | 2229856,18 | 59°37'40.320" | 30°35'26.803" |
| 12 | 401764,5022 | 2229912,27 | 59°37'41.485" | 30°35'30.369" |
| 13 | 401826,0251 | 2230005,739 | 59°37'43.489" | 30°35'36.311" |
| 1 | 402021,0362 | 2229935,278 | 59°37'49.778" | 30°35'31.749" |

Исключенная площадь-2

| | | | | |
|---|-------------|-------------|---------------|---------------|
| 1 | 402174,2525 | 2230099,817 | 59°37'54.758" | 30°35'42.195" |
| 2 | 402048,568 | 2229990,272 | 59°37'50.678" | 30°35'35.248" |
| 3 | 401862,4428 | 2230081,865 | 59°37'44.679" | 30°35'41.156" |
| 4 | 401867,6864 | 2230092,52 | 59°37'44.850" | 30°35'41.834" |
| 5 | 401858,0466 | 2230097,264 | 59°37'44.540" | 30°35'42.140" |
| 6 | 401887,7756 | 2230141,112 | 59°37'45.508" | 30°35'44.927" |
| 1 | 402174,2525 | 2230099,817 | 59°37'54.758" | 30°35'42.195" |

Участок-3 Ленинградская область

| № точки | EPSG:6334702 - МСК-47 зона 2 | | WGS-84 | |
|---------|------------------------------|-------------|--------------|--------------|
| | X | Y | N | E |
| 1 | 346480,1572 | 2255384,504 | 59°7'56.596" | 31°2'30.690" |
| 2 | 346480,1572 | 2255384,504 | 59°7'56.596" | 31°2'30.690" |
| 3 | 346504,5147 | 2255368,899 | 59°7'57.384" | 31°2'29.710" |
| 4 | 346506,5432 | 2255367,602 | 59°7'57.450" | 31°2'29.629" |
| 5 | 346507,7662 | 2255366,829 | 59°7'57.489" | 31°2'29.581" |
| 6 | 346507,9156 | 2255366,748 | 59°7'57.494" | 31°2'29.575" |
| 7 | 346508,8155 | 2255366,27 | 59°7'57.523" | 31°2'29.545" |
| 8 | 346509,6869 | 2255365,815 | 59°7'57.551" | 31°2'29.517" |
| 9 | 346510,5299 | 2255365,385 | 59°7'57.579" | 31°2'29.490" |
| 10 | 346511,3447 | 2255364,98 | 59°7'57.605" | 31°2'29.465" |
| 11 | 346512,1314 | 2255364,6 | 59°7'57.630" | 31°2'29.441" |
| 12 | 346512,8899 | 2255364,246 | 59°7'57.655" | 31°2'29.419" |
| 13 | 346513,7066 | 2255363,879 | 59°7'57.681" | 31°2'29.396" |
| 14 | 346513,8302 | 2255363,825 | 59°7'57.685" | 31°2'29.392" |
| 15 | 346514,2317 | 2255363,643 | 59°7'57.698" | 31°2'29.381" |
| 16 | 346514,629 | 2255363,453 | 59°7'57.711" | 31°2'29.369" |
| 17 | 346515,022 | 2255363,254 | 59°7'57.724" | 31°2'29.356" |
| 18 | 346519,054 | 2255361,386 | 59°7'57.854" | 31°2'29.239" |
| 19 | 346523,2397 | 2255359,894 | 59°7'57.990" | 31°2'29.146" |
| 20 | 346527,544 | 2255358,789 | 59°7'58.129" | 31°2'29.077" |
| 21 | 346531,9312 | 2255358,082 | 59°7'58.271" | 31°2'29.033" |
| 22 | 346536,3646 | 2255357,779 | 59°7'58.414" | 31°2'29.014" |
| 23 | 346540,8072 | 2255357,881 | 59°7'58.557" | 31°2'29.021" |
| 24 | 346545,222 | 2255358,388 | 59°7'58.700" | 31°2'29.053" |
| 25 | 346549,5721 | 2255359,296 | 59°7'58.841" | 31°2'29.110" |
| 26 | 346553,8212 | 2255360,596 | 59°7'58.978" | 31°2'29.193" |
| 27 | 346554,2376 | 2255360,74 | 59°7'58.991" | 31°2'29.202" |
| 28 | 346554,6571 | 2255360,874 | 59°7'59.005" | 31°2'29.210" |
| 29 | 346555,0795 | 2255360,999 | 59°7'59.019" | 31°2'29.218" |
| 30 | 346555,2095 | 2255361,036 | 59°7'59.023" | 31°2'29.220" |
| 31 | 346556,0686 | 2255361,288 | 59°7'59.051" | 31°2'29.236" |
| 32 | 346556,8683 | 2255361,536 | 59°7'59.076" | 31°2'29.252" |
| 33 | 346557,6994 | 2255361,804 | 59°7'59.103" | 31°2'29.269" |
| 34 | 346558,5618 | 2255362,095 | 59°7'59.131" | 31°2'29.287" |
| 35 | 346559,4556 | 2255362,406 | 59°7'59.160" | 31°2'29.307" |
| 36 | 346560,3808 | 2255362,737 | 59°7'59.190" | 31°2'29.328" |
| 37 | 346561,3376 | 2255363,089 | 59°7'59.221" | 31°2'29.350" |

| | | | | |
|-----|-------------|-------------|--------------|--------------|
| 38 | 346561,4966 | 2255363,148 | 59°7'59.226" | 31°2'29.354" |
| 39 | 346562,8136 | 2255363,748 | 59°7'59.268" | 31°2'29.392" |
| 40 | 346565,0001 | 2255364,756 | 59°7'59.339" | 31°2'29.455" |
| 41 | 346617,2264 | 2255388,898 | 59°8'1.026" | 31°2'30.978" |
| 42 | 346619,0076 | 2255401,723 | 59°8'1.083" | 31°2'31.784" |
| 43 | 346653,4234 | 2255420,041 | 59°8'2.194" | 31°2'32.939" |
| 44 | 346689,5545 | 2255341,877 | 59°8'3.365" | 31°2'28.027" |
| 45 | 346654,5998 | 2255325,719 | 59°8'2.236" | 31°2'27.008" |
| 46 | 346643,0345 | 2255333,075 | 59°8'1.862" | 31°2'27.470" |
| 47 | 346590,7891 | 2255308,924 | 59°8'0.175" | 31°2'25.947" |
| 48 | 346589,2387 | 2255308,208 | 59°8'0.125" | 31°2'25.902" |
| 49 | 346587,6269 | 2255307,469 | 59°8'0.073" | 31°2'25.855" |
| 50 | 346585,9469 | 2255306,707 | 59°8'0.018" | 31°2'25.807" |
| 51 | 346584,1966 | 2255305,928 | 59°7'59.962" | 31°2'25.758" |
| 52 | 346582,3738 | 2255305,137 | 59°7'59.903" | 31°2'25.708" |
| 53 | 346580,4764 | 2255304,339 | 59°7'59.842" | 31°2'25.658" |
| 54 | 346578,5022 | 2255303,542 | 59°7'59.778" | 31°2'25.607" |
| 55 | 346576,4488 | 2255302,75 | 59°7'59.712" | 31°2'25.557" |
| 56 | 346574,5515 | 2255302,059 | 59°7'59.650" | 31°2'25.514" |
| 57 | 346574,4915 | 2255302,038 | 59°7'59.648" | 31°2'25.512" |
| 58 | 346574,4314 | 2255302,016 | 59°7'59.647" | 31°2'25.511" |
| 59 | 346574,3713 | 2255301,995 | 59°7'59.645" | 31°2'25.510" |
| 60 | 346564,4304 | 2255298,998 | 59°7'59.323" | 31°2'25.320" |
| 61 | 346554,2525 | 2255296,945 | 59°7'58.995" | 31°2'25.190" |
| 62 | 346543,9272 | 2255295,854 | 59°7'58.661" | 31°2'25.121" |
| 63 | 346533,545 | 2255295,736 | 59°7'58.326" | 31°2'25.113" |
| 64 | 346523,1974 | 2255296,589 | 59°7'57.991" | 31°2'25.165" |
| 65 | 346523,1774 | 2255296,435 | 59°7'57.990" | 31°2'25.156" |
| 66 | 346523,095 | 2255296,598 | 59°7'57.988" | 31°2'25.166" |
| 67 | 346523,095 | 2255296,598 | 59°7'57.988" | 31°2'25.166" |
| 68 | 346464,0376 | 2255265,422 | 59°7'56.081" | 31°2'23.201" |
| 69 | 346442,0636 | 2255255,052 | 59°7'55.371" | 31°2'22.547" |
| 70 | 346368,5045 | 2255307,769 | 59°7'52.991" | 31°2'25.855" |
| 71 | 346318,6919 | 2255285,145 | 59°7'51.383" | 31°2'24.428" |
| 72 | 346313,6749 | 2255271,009 | 59°7'51.221" | 31°2'23.539" |
| 73 | 346285,4027 | 2255281,043 | 59°7'50.307" | 31°2'24.168" |
| 74 | 346290,4197 | 2255295,179 | 59°7'50.469" | 31°2'25.057" |
| 75 | 346310,547 | 2255288,036 | 59°7'51.119" | 31°2'24.610" |
| 76 | 346362,4643 | 2255311,617 | 59°7'52.796" | 31°2'26.097" |
| 77 | 346146,1393 | 2255449,435 | 59°7'45.799" | 31°2'34.743" |
| 78 | 346025,1111 | 2255528,407 | 59°7'41.884" | 31°2'39.697" |
| 79 | 346030,526 | 2255536,814 | 59°7'42.059" | 31°2'40.226" |
| 80 | 345835,9195 | 2255631,248 | 59°7'35.766" | 31°2'46.146" |
| 81 | 345191,8845 | 2255917,757 | 59°7'14.939" | 31°3'4.096" |
| 82 | 345366,1895 | 2256315,729 | 59°7'20.552" | 31°3'29.129" |
| 83 | 345413,6967 | 2256423,7 | 59°7'22.081" | 31°3'35.921" |
| 84 | 345432,1559 | 2256465,06 | 59°7'22.676" | 31°3'38.522" |
| 85 | 345449,8202 | 2256504,639 | 59°7'23.244" | 31°3'41.012" |
| 86 | 345465,4845 | 2256539,569 | 59°7'23.749" | 31°3'43.210" |
| 87 | 345499,6489 | 2256568,622 | 59°7'24.851" | 31°3'45.039" |
| 88 | 345549,3476 | 2256513,265 | 59°7'26.460" | 31°3'41.565" |
| 89 | 345862,668 | 2256164,411 | 59°7'36.604" | 31°3'19.666" |
| 90 | 345927,4239 | 2256179,213 | 59°7'38.696" | 31°3'20.603" |
| 91 | 346205,5051 | 2256303,866 | 59°7'47.676" | 31°3'28.468" |
| 92 | 346209,1058 | 2256313,166 | 59°7'47.792" | 31°3'29.053" |
| 93 | 346242,1155 | 2256327,914 | 59°7'48.858" | 31°3'29.984" |
| 94 | 346271,6885 | 2256261,726 | 59°7'49.817" | 31°3'25.826" |
| 95 | 346275,1869 | 2256256,527 | 59°7'49.930" | 31°3'25.499" |
| 96 | 346291,8557 | 2256215,278 | 59°7'50.471" | 31°3'22.907" |
| 97 | 346257,7076 | 2256199,801 | 59°7'49.369" | 31°3'21.931" |
| 98 | 346246,2338 | 2256206,926 | 59°7'48.997" | 31°3'22.378" |
| 99 | 346016,4759 | 2256098,996 | 59°7'41.578" | 31°3'15.569" |
| 100 | 345998,1474 | 2256091,331 | 59°7'40.986" | 31°3'15.085" |
| 101 | 345988,6875 | 2256088,301 | 59°7'40.680" | 31°3'14.894" |
| 102 | 345979,2275 | 2256085,271 | 59°7'40.375" | 31°3'14.703" |
| 103 | 345969,542 | 2256083,065 | 59°7'40.062" | 31°3'14.563" |
| 104 | 345940,1603 | 2256078,13 | 59°7'39.113" | 31°3'14.250" |
| 105 | 346436,3846 | 2255525,629 | 59°7'55.175" | 31°2'39.559" |
| 106 | 346452,2907 | 2255498,889 | 59°7'55.691" | 31°2'37.879" |
| 107 | 346459,0344 | 2255480,258 | 59°7'55.909" | 31°2'36.708" |
| 108 | 346477,3259 | 2255394,464 | 59°7'56.504" | 31°2'31.316" |
| 109 | 346480,1572 | 2255384,504 | 59°7'56.596" | 31°2'30.690" |
| 1 | 346480,1572 | 2255384,504 | 59°7'56.596" | 31°2'30.690" |

| Исключенная площадь | | | | |
|---------------------|-------------|-------------|--------------|--------------|
| 1 | 345492,6746 | 2256243,428 | 59°7'24.643" | 31°3'24.597" |
| 2 | 345454,255 | 2256156,877 | 59°7'23.406" | 31°3'19.152" |
| 3 | 345437,5289 | 2256118,676 | 59°7'22.867" | 31°3'16.749" |
| 4 | 345430,3493 | 2256121,449 | 59°7'22.635" | 31°3'16.923" |
| 5 | 345425,3528 | 2256109,929 | 59°7'22.474" | 31°3'16.198" |
| 6 | 345413,1849 | 2256115,139 | 59°7'22.081" | 31°3'16.525" |
| 7 | 345359,9695 | 2255993,586 | 59°7'20.367" | 31°3'8.879" |
| 8 | 345359,2399 | 2255991,917 | 59°7'20.344" | 31°3'8.774" |
| 9 | 345358,1084 | 2255989,296 | 59°7'20.307" | 31°3'8.609" |
| 10 | 345357,4952 | 2255987,835 | 59°7'20.287" | 31°3'8.517" |
| 11 | 345355,5471 | 2255982,737 | 59°7'20.225" | 31°3'8.196" |
| 12 | 345355,0884 | 2255981,31 | 59°7'20.210" | 31°3'8.107" |

| | | | | |
|----|-------------|-------------|--------------|--------------|
| 13 | 345354,8945 | 2255980,649 | 59°7'20.204" | 31°3'8.065" |
| 14 | 345354,6439 | 2255979,718 | 59°7'20.196" | 31°3'8.007" |
| 15 | 345354,4483 | 2255978,876 | 59°7'20.189" | 31°3'7.954" |
| 16 | 345354,3491 | 2255978,394 | 59°7'20.186" | 31°3'7.923" |
| 17 | 345354,3079 | 2255978,179 | 59°7'20.185" | 31°3'7.910" |
| 18 | 345354,4622 | 2255977,761 | 59°7'20.190" | 31°3'7.884" |
| 19 | 345354,6165 | 2255977,343 | 59°7'20.195" | 31°3'7.857" |
| 20 | 345354,7521 | 2255976,919 | 59°7'20.199" | 31°3'7.831" |
| 21 | 345354,8876 | 2255976,494 | 59°7'20.204" | 31°3'7.804" |
| 22 | 345355,1206 | 2255975,634 | 59°7'20.211" | 31°3'7.750" |
| 23 | 345355,533 | 2255974,844 | 59°7'20.225" | 31°3'7.700" |
| 24 | 345355,9096 | 2255974,036 | 59°7'20.237" | 31°3'7.650" |
| 25 | 345356,25 | 2255973,212 | 59°7'20.248" | 31°3'7.598" |
| 26 | 345356,4255 | 2255973,083 | 59°7'20.254" | 31°3'7.590" |
| 27 | 345356,6011 | 2255972,953 | 59°7'20.259" | 31°3'7.582" |
| 28 | 345356,8258 | 2255972,796 | 59°7'20.266" | 31°3'7.572" |
| 29 | 345357,0506 | 2255972,638 | 59°7'20.274" | 31°3'7.562" |
| 30 | 345357,5403 | 2255972,31 | 59°7'20.290" | 31°3'7.541" |
| 31 | 345357,8054 | 2255972,14 | 59°7'20.298" | 31°3'7.531" |
| 32 | 345358,0704 | 2255971,971 | 59°7'20.307" | 31°3'7.520" |
| 33 | 345358,947 | 2255971,441 | 59°7'20.335" | 31°3'7.487" |
| 34 | 345360,252 | 2255970,704 | 59°7'20.377" | 31°3'7.441" |
| 35 | 345362,1075 | 2255969,734 | 59°7'20.437" | 31°3'7.380" |
| 36 | 345363,7781 | 2255968,917 | 59°7'20.491" | 31°3'7.329" |
| 37 | 345365,6085 | 2255968,064 | 59°7'20.551" | 31°3'7.275" |
| 38 | 345366,5827 | 2255967,622 | 59°7'20.582" | 31°3'7.247" |
| 39 | 345368,6473 | 2255966,703 | 59°7'20.649" | 31°3'7.190" |
| 40 | 345719,7812 | 2255812,958 | 59°7'32.004" | 31°2'57.558" |
| 41 | 345949,2524 | 2255712,486 | 59°7'39.424" | 31°2'51.263" |
| 42 | 345988,6235 | 2255694,004 | 59°7'40.697" | 31°2'50.105" |
| 43 | 346007,7984 | 2255683,746 | 59°7'41.318" | 31°2'49.462" |
| 44 | 346026,9734 | 2255673,488 | 59°7'41.938" | 31°2'48.819" |
| 45 | 346045,5852 | 2255662,24 | 59°7'42.540" | 31°2'48.113" |
| 46 | 346231,0521 | 2255544,095 | 59°7'48.539" | 31°2'40.702" |
| 47 | 346397,9072 | 2255437,198 | 59°7'53.936" | 31°2'33.996" |
| 48 | 346393,0636 | 2255457,978 | 59°7'53.778" | 31°2'35.302" |
| 49 | 346383,9003 | 2255480,515 | 59°7'53.481" | 31°2'36.718" |
| 50 | 346378,2504 | 2255489,203 | 59°7'53.298" | 31°2'37.264" |
| 51 | 345835,8801 | 2256092,131 | 59°7'35.742" | 31°3'15.120" |
| 52 | 345822,3022 | 2256098,276 | 59°7'35.303" | 31°3'15.505" |
| 53 | 345766,0158 | 2256123,747 | 59°7'33.483" | 31°3'17.101" |
| 54 | 345599,8014 | 2256196,523 | 59°7'28.107" | 31°3'21.659" |
| 55 | 345492,6746 | 2256243,428 | 59°7'24.643" | 31°3'24.597" |
| 1 | 345492,6746 | 2256243,428 | 59°7'24.643" | 31°3'24.597" |

ПРИЛОЖЕНИЕ № 5

к Акту по результатам государственной историко-культурной экспертизы документации, содержащей результаты исследований, в соответствии с которыми определяется наличие или отсутствие объектов, обладающих признаками объекта культурного наследия на земельном участке, подлежащем воздействию земляных, строительных, мелиоративных, хозяйственных работ, предусмотренных статьей 25 Лесного кодекса Российской Федерации работ по использованию лесов (за исключением работ, указанных в пунктах 3, 4 и 7 части 1 статьи 25 Лесного кодекса Российской Федерации) и иных работ на земельном участке под объект «Реконструкция газопроводов «Серпухов-Ленинград», «Белоусово-Ленинград», газопровода-перемычки между МГ «Белоусово-Ленинград» и МГ «Кохтла-Ярве-Ленинград», магистральных газопроводов на участке «Грязовец – КС Славянская», кабельных и волоконно-оптических линий связи, линии электропередачи воздушной 10кВ и подъездной автодороги к компрессорному цеху КС Новгород» Участок 1. КЛС Колпино-Ленинград газопровода Белоусово-Ленинград. Газопровод 83.1 от 720.0 до 803.1 км Серпухов-Ленинград. Волоконно-оптическая линия связи от ОРС Бронева до КС Колпинская. Кабельная линия связи на участке УС Колпинского ЛПУ МГ ООО «Газпром трансгаз Санкт-Петербург» -УС ООО «Газпром телеком» г. Санкт-Петербург, ул. Бронева д.4.» расположенного в Пушкинском районе г. Санкт-Петербурга

**Техническое задание от № ПИР/2025-134 от 13.08.2025 г. к договору между
ООО «ИПИГАЗ» и ООО НИПИИ ЭТ «ЭНЕРГОТРАНСПРОЕКТ»**

ТЕХНИЧЕСКОЕ ЗАДАНИЕ №1
на выполнение работ по археологическому обследованию и проведению государственной историко-культурной экспертизы

| ПЕРЕЧЕНЬ ОСНОВНЫХ ТРЕБОВАНИЙ | СОДЕРЖАНИЕ ТРЕБОВАНИЙ |
|---|--|
| Полное наименование объекта капитального строительства, Краткое наименование объекта | «Реконструкция газопроводов «Серпухов-Ленинград», «Белоусово-Ленинград», газопровода-перемычки между МГ «Белоусово-Ленинград» и МГ «Кохтла-Ярве-Ленинград», магистральных газопроводов на участке «Грязовец – КС Славянская», кабельных и волоконно-оптических линий связи, линии электропередачи воздушной 10кВ и подъездной автодороги к компрессорному цеху КС Новгород» |
| 1. Вид строительства (новое, реконструкция, расширение, техническое перевооружение) | Реконструкция |
| 2. Адрес строительства (республика, край, область, город, поселок) | Объект располагается на территории субъекта Российской Федерации: г. Санкт-Петербург |
| 3. Основание для выполнения инженерных изысканий | Поручение Президента Российской Федерации от 10.04.2019 № ПР-623. Транспортная стратегия Российской Федерации на период до 2030 года (утверждена распоряжением Правительства Российской Федерации от 11.06.2014 № 1032-р). Стратегия развития железнодорожного транспорта в Российской Федерации до 2030 года (утверждена распоряжением Правительства Российской Федерации от 17.06.2008 № 877-р). |
| 4. Объем проектных работ | Проектная документация |
| 5. Заказчик/Агент | ПАО «Газпром»/филиал ООО «Газпром инвест» «Газпром ремонт» |
| 6. Инвестор | ООО «ВСМ Две Столицы» |
| 7. Эксплуатирующая организация | ООО «Газпром трансгаз Санкт-Петербург» |
| 8. Заказчик | ООО «ИПИГАЗ» |
| 9. Исполнитель | ООО «НИПИИ ЭТ «ЭНЕРГОТРАНСПРОЕКТ» |
| 10. Сроки срок выполнения работ | В соответствии с календарным планом к Договору. |
| 11. Планируемый срок завершения строительства | 2026 г |
| 12. Список исходных данных, которые должен передать Подрядчик Субподрядчику | 1. Пояснительная записка 2. Проект организации строительства 3. Письмо Уполномоченного органа охраны объектов культурного наследия о наличии/отсутствии объектов культурного наследия в зоне проектирования объекта с предписанием или отсутствием предписания в проведении археологических разведок и государственной историко-культурной экспертизы земельного участка 4. Утвержденный Проект полосы отвода в формате разработки (.dwg) |

| ПЕРЕЧЕНЬ ОСНОВНЫХ ТРЕБОВАНИЙ | СОДЕРЖАНИЕ ТРЕБОВАНИЙ |
|---|---|
| 13. Требования к научно-исследовательским археологическим работам (разведкам) | <p>Выполнение комплекса научно-исследовательских археологических работ (разведок), с проведением шурфовочных мероприятий:</p> <ul style="list-style-type: none"> - подготовительные археологические работы; - археологические полевые работы; - составление научно-технического отчета по результатам археологических исследований - оформление акта историко-культурной экспертизы в соответствии с Положением о Государственной историко-культурной экспертизе; - сопровождение согласования документации в региональном органе охраны памятников; |
| 14. Объем и состав научно-исследовательских археологических работ (разведок) | <p>Проведение археологических научно-исследовательских работ (разведок).</p> <p>а) Текстовая часть:</p> <p>1. Подготовительные работы:</p> <ul style="list-style-type: none"> - ознакомление с заданием заказчика; - изучение и анализ литературных, архивных и фондовых материалов по региону исследования; - сбор данных по геоморфологии изучаемой территории, составление ситуационного плана местности; - разработка задания на выполнение работ, составление сметы-калькуляции, программы и графика проведения работ; - получение открытого листа на право проведения археологических научно-исследовательских работ (разведок), необходимых для выполнения настоящего задания. <p>2. Полевые работы:</p> <ul style="list-style-type: none"> - археологические обследования (разведки); - сбор подъемного материала; - закладка шурфов и выполнение зачисток культурных отложений для выявления границ культурного слоя и уточнения мощности культурного слоя объектов археологии; - выявление археологического материала в культурном слое; - фотофиксация процесса работ, отдельных находок, археологических объектов и скоплений материала в культурном слое; - при выявлении объектов историко-культурного значения – определение границ памятников, охранных зон объектов культурного наследия с фото- и графофиксацией; - составление плана памятника в случае его выявления, с осуществлением привязки к реперным знакам или привязка приборами глобального позиционирования (GPS) в местной системе координат WGS 84; - обратная засыпка грунта после шурфовки (рекультивация земель); - ведение полевой документации. <p>3. Камеральные работы и отчетная документация:</p> <ul style="list-style-type: none"> - составление текста отчета о выполненных археологических полевых работах (разведках). <p>При необходимости:</p> <ul style="list-style-type: none"> - выполнение чертежно-графических работ; - полевая камеральная обработка собранного археологического материала с составлением полевой описи. |

| ПЕРЕЧЕНЬ ОСНОВНЫХ ТРЕБОВАНИЙ | СОДЕРЖАНИЕ ТРЕБОВАНИЙ | | | |
|--|---|---|----------|----------------|
| | 4. Проведение Государственной историко-культурной экспертизы (ГИКЭ) земельного участка, подлежащего воздействию земляных, строительных, мелиоративных, хозяйственных работ с составлением Акта ГИКЭ. | | | |
| | 5. Сопровождение согласования в региональном уполномоченном государственном органе по охране объектов культурного наследия. | | | |
| | Участок 1.1 | - КЛС Колпино-Ленинград газопровода Белоусово-Ленинград. - Газопровод 83.1 от 720.0 до 803.1 км Серпухов-Ленинград. - Волоконно-оптическая линия связи от ОРС Бронева до КС Колпинская. - Кабельная линия связи на участке УС Колпинского ЛПУ МГ ООО "Газпром трансгаз Санкт-Петербург"-УС ООО "Газпром телеком" г. Санкт-Петербург, ул.Бронева д.4. | 30,56 Га | 10 шурфов 1*1м |
| 15. Основные нормативные технические документы | При разработке следует руководствоваться: Федеральный закон от 25.06.2002 № 73-ФЗ «Об объектах культурного наследия (памятниках истории и культуры) народов Российской Федерации». Закон Тверской области от 23.12.2009 № 112-ЗО «Об объектах культурного наследия (памятниках истории и культуры) в Тверской области» (с изменениями на 2 апреля 2024 года). Постановление Правительства РФ от 20.02.2014 № 127 «Об утверждении Правил выдачи, приостановления и прекращения действия разрешений (открытых листов) на проведение работ по выявлению и изучению объектов археологического наследия». Положение о порядке проведения археологических полевых работ и составления научной отчетной документации (утв. Постановлением Бюро Отделения историко-филологических наук Российской академии наук от 20.06.2018 № 32). Постановление Правительства РФ от 25 апреля 2024 г. № 530 «Об утверждении Положения о государственной историко-культурной экспертизе»; СЦНПР-91 «Реставрационные нормы и правила. Сборник цен на научно-проектные работы по памятникам истории и культуры (утв. Приказом Министерства культуры СССР от 05.11.1990 № 321)». Все работы, предусмотренные настоящим заданием выполнять в соответствии с действующим законодательством Российской Федерации, Тверской области, а также нормативно-правовой базой в части охраны культурного наследия. | | | |
| 16. Содержание и состав отчетных материалов | По результатам работ по археологической разведке земельного участка представляется: - Технический отчёт о результатах выполненных работ, включающий; - Акт государственной историко-культурной экспертизы; - Согласование документации уполномоченным органом охраны объектов культурного наследия. | | | |

| ПЕРЕЧЕНЬ ОСНОВНЫХ ТРЕБОВАНИЙ | СОДЕРЖАНИЕ ТРЕБОВАНИЙ |
|--|---|
| 17. Требования к отчетной документации | «Отчёт о результатах выполненных работ» передать Заказчику в книгах в 3 экземплярах на бумажных носителях и на электронном носителе в 3 экземплярах (формате *.pdf и в форматах среды разработки (*.doc; *.xls; *.dwg; и т.д.), включая все необходимые электронные библиотеки, шрифты, шейп-файлы и т.д., обеспечивающие однозначное соответствие электронной и бумажной версий переданной документации. |
| 18. Особые условия | 18.1 Исполнитель несёт полную ответственность за правильность и достоверность передаваемых результатов своих работ. 18.2 Исполнитель обязан без дополнительной оплаты участвовать в защите документации в органах государственной экспертизы, в случае получения замечаний от ФАУ «Главгосэкспертиза России» своевременно вносить в документацию необходимые изменения и дополнения. |

Заказчик:
Заместитель генерального директора
по газификации ООО «ИПИГАЗ»

Исполнитель:
Генеральный директор
ООО «НИПИИ ЭТ ЭНЕРГОТРАНСПРОЕКТ»



А.З. Стопыра



С.В. Миронов

Согласовано:
Главный инженер проекта
ОП ООО «ИПИГАЗ» в г. Уфа

И.А. Миннигареев

ТЕХНИЧЕСКОЕ ЗАДАНИЕ №2
на выполнение работ по археологическому обследованию и проведению государственной историко-культурной экспертизы

| ПЕРЕЧЕНЬ ОСНОВНЫХ ТРЕБОВАНИЙ | СОДЕРЖАНИЕ ТРЕБОВАНИЙ |
|---|--|
| Полное наименование объекта капитального строительства, Краткое наименование объекта | «Реконструкция газопроводов «Серпухов-Ленинград», «Белоусово-Ленинград», газопровода-перемычки между МГ «Белоусово-Ленинград» и МГ «Кохтла-Ярве-Ленинград», магистральных газопроводов на участке «Грязовец – КС Славянская», кабельных и волоконно-оптических линий связи, линии электропередачи воздушной 10кВ и подъездной автодороги к компрессорному цеху КС Новгород» |
| 1. Вид строительства (новое, реконструкция, расширение, техническое перевооружение) | Реконструкция |
| 2. Адрес строительства (республика, край, область, город, поселок) | Объект располагается на территории субъекта Российской Федерации: Ленинградская область |
| 3. Основание для выполнения инженерных изысканий | Поручение Президента Российской Федерации от 10.04.2019 № ПР-623. Транспортная стратегия Российской Федерации на период до 2030 года (утверждена распоряжением Правительства Российской Федерации от 11.06.2014 № 1032-р). Стратегия развития железнодорожного транспорта в Российской Федерации до 2030 года (утверждена распоряжением Правительства Российской Федерации от 17.06.2008 № 877-р). |
| 4. Объем проектных работ | Проектная документация |
| 5. Заказчик/Агент | ПАО «Газпром»/филиал ООО «Газпром инвест» «Газпром ремонт» |
| 6. Инвестор | ООО «ВСМ Две Столицы» |
| 7. Эксплуатирующая организация | ООО «Газпром трансгаз Санкт-Петербург» |
| 8. Заказчик | ООО «ИПИГАЗ» |
| 9. Исполнитель | ООО «НИПИИ ЭТ «ЭНЕРГОТРАНСПРОЕКТ» |
| 10. Сроки срок выполнения работ | В соответствии с календарным планом к Договору. |
| 11. Планируемый срок завершения строительства | 2026 г |
| 12. Список исходных данных, которые должен передать Подрядчик Субподрядчику | 1. Пояснительная записка 2. Проект организации строительства 3. Письмо Уполномоченного органа охраны объектов культурного наследия о наличии/отсутствии объектов культурного наследия в зоне проектирования объекта с предписанием или отсутствием предписания в проведении археологических разведок и государственной историко-культурной экспертизы земельного участка 4. Утвержденный Проект полосы отвода в формате разработки (.dwg) |

| ПЕРЕЧЕНЬ ОСНОВНЫХ ТРЕБОВАНИЙ | СОДЕРЖАНИЕ ТРЕБОВАНИЙ |
|---|---|
| 13. Требования к научно-исследовательским археологическим работам (разведкам) | <p>Выполнение комплекса научно-исследовательских археологических работ (разведок), с проведением шурфовочных мероприятий:</p> <ul style="list-style-type: none"> - подготовительные археологические работы; - археологические полевые работы; - составление научно-технического отчета по результатам археологических исследований - оформление акта историко-культурной экспертизы в соответствии с Положением о Государственной историко-культурной экспертизе; - сопровождение согласования документации в региональном органе охраны памятников; |
| 14. Объем и состав научно-исследовательских археологических работ (разведок) | <p>Проведение археологических научно-исследовательских работ (разведок).</p> <p>а) Текстовая часть:</p> <p>1. Подготовительные работы:</p> <ul style="list-style-type: none"> - ознакомление с заданием заказчика; - изучение и анализ литературных, архивных и фондовых материалов по региону исследования; - сбор данных по геоморфологии изучаемой территории, составление ситуационного плана местности; - разработка задания на выполнение работ, составление сметы-калькуляции, программы и графика проведения работ; - получение открытого листа на право проведения археологических научно-исследовательских работ (разведок), необходимых для выполнения настоящего задания. <p>2. Полевые работы:</p> <ul style="list-style-type: none"> - археологические обследования (разведки); - сбор подъемного материала; - закладка шурфов и выполнение зачисток культурных отложений для выявления границ культурного слоя и уточнения мощности культурного слоя объектов археологии; - выявление археологического материала в культурном слое; - фотофиксация процесса работ, отдельных находок, археологических объектов и скоплений материала в культурном слое; - при выявлении объектов историко-культурного значения – определение границ памятников, охранных зон объектов культурного наследия с фото- и графофиксацией; - составление плана памятника в случае его выявления, с осуществлением привязки к реперным знакам или привязка приборами глобального позиционирования (GPS) в местной системе координат WGS 84; - обратная засыпка грунта после шурфовки (рекультивация земель); - ведение полевой документации. <p>3. Камеральные работы и отчетная документация:</p> <ul style="list-style-type: none"> - составление текста отчета о выполненных археологических полевых работах (разведках). <p>При необходимости:</p> <ul style="list-style-type: none"> - выполнение чертежно-графических работ; - полевая камеральная обработка собранного археологического материала с составлением полевой описи. |

| ПЕРЕЧЕНЬ ОСНОВНЫХ ТРЕБОВАНИЙ | СОДЕРЖАНИЕ ТРЕБОВАНИЙ | | | |
|--|--|---|----------|------------------|
| | 4. Проведение Государственной историко-культурной экспертизы (ГИКЭ) земельного участка, подлежащего воздействию земляных, строительных, мелиоративных, хозяйственных работ с составлением Акта ГИКЭ. | | | |
| | 5. Сопровождение согласования в региональном уполномоченном государственном органе по охране объектов культурного наследия. | | | |
| | Участок 2 | - КЛС магистральная от Колпинского ЛПУ до Ленинградской СПХГ. - Газопровод-перемычка между МГ Белоусово-Ленинград и МГ Кохтла-Ярве-Ленинград км 0 - км 44,6. | 20,20 га | 5 шурфов 1*1м |
| | Участок 3 | - Газопровод магистральный участок Грязовец - КС Славянская 1 нитка км 538 - км 852,7. - Газопровод магистральный участок Грязовец - КС Славянская 2 нитка км 538 - км 852,7. - Волоконно-оптическая линия связи газопровода магистрального участка Грязовец – КС Славянская км 538 – км 850. | 40,93 га | 4 шурфа 1*1м |
| 15. Основные нормативные и технические документы | <p>При разработке следует руководствоваться:</p> <p>Федеральный закон от 25.06.2002 № 73-ФЗ «Об объектах культурного наследия (памятниках истории и культуры) народов Российской Федерации».</p> <p>Закон Тверской области от 23.12.2009 № 112-ЗО «Об объектах культурного наследия (памятниках истории и культуры) в Тверской области» (с изменениями на 2 апреля 2024 года).</p> <p>Постановление Правительства РФ от 20.02.2014 № 127 «Об утверждении Правил выдачи, приостановления и прекращения действия разрешений (открытых листов) на проведение работ по выявлению и изучению объектов археологического наследия».</p> <p>Положение о порядке проведения археологических полевых работ и составления научной отчетной документации (утв. Постановлением Бюро Отделения историко-филологических наук Российской академии наук от 20.06.2018 № 32).</p> <p>Постановление Правительства РФ от 25 апреля 2024 г. № 530 «Об утверждении Положения о государственной историко-культурной экспертизе»;</p> <p>СЦНПР-91 «Реставрационные нормы и правила. Сборник цен на научно-проектные работы по памятникам истории и культуры (утв. Приказом Министерства культуры СССР от 05.11.1990 № 321)».</p> <p>Все работы, предусмотренные настоящим заданием выполнять в соответствии с действующим законодательством Российской Федерации, Тверской области, а также нормативно-правовой базой в части охраны культурного наследия.</p> | | | |

| ПЕРЕЧЕНЬ ОСНОВНЫХ ТРЕБОВАНИЙ | СОДЕРЖАНИЕ ТРЕБОВАНИЙ |
|---|---|
| 16. Содержание и состав отчетных материалов | По результатам работ по археологической разведке земельного участка представляется: - Технический отчет о результатах выполненных работ, включающий; - Акт государственной историко-культурной экспертизы; - Согласование документации уполномоченным органом охраны объектов культурного наследия. |
| 17. Требования к отчетной документации | «Отчет о результатах выполненных работ» передать Заказчику в книгах в 3 экземплярах на бумажных носителях и на электронном носителе в 3 экземплярах (формате *.pdf и в форматах среды разработки (*.doc; *.xls; *.dwg; и т.д.), включая все необходимые электронные библиотеки, шрифты, шейп-файлы и т.д., обеспечивающие однозначное соответствие электронной и бумажной версий переданной документации. |
| 18. Особые условия | 18.1.Исполнитель несёт полную ответственность за правильность и достоверность передаваемых результатов своих работ. 18.2.Исполнитель обязан без дополнительной оплаты участвовать в защите документации в органах государственной экспертизы, в случае получения замечаний от ФАУ «Главгосэкспертиза России» своевременно вносить в документацию необходимые изменения и дополнения. |

Заказчик:
Заместитель генерального директора
по газификации ООО «ИПИГАЗ»

Исполнитель:
Генеральный директор
ООО «НИПИИ ЭТ ЭНЕРГОТРАНСПРОЕКТ»




А.З. Стопыра





С.В. Миронов



Согласовано:
Главный инженер проекта
ОП ООО «ИПИГАЗ» в г. Уфа


И.А. Миннигареев

ТЕХНИЧЕСКОЕ ЗАДАНИЕ №3
на выполнение работ по археологическому обследованию и проведению государственной историко-культурной экспертизы

| ПЕРЕЧЕНЬ ОСНОВНЫХ ТРЕБОВАНИЙ | СОДЕРЖАНИЕ ТРЕБОВАНИЙ |
|---|--|
| Полное наименование объекта капитального строительства, Краткое наименование объекта | «Реконструкция газопроводов «Серпухов-Ленинград», «Белоусово-Ленинград», газопровода-перемычки между МГ «Белоусово-Ленинград» и МГ «Кохтла-Ярве-Ленинград», магистральных газопроводов на участке «Грязовец – КС Славянская», кабельных и волоконно-оптических линий связи, линии электропередачи воздушной 10кВ и подъездной автодороги к компрессорному цеху КС Новгород» |
| 1. Вид строительства (новое, реконструкция, расширение, техническое перевооружение) | Реконструкция |
| 2. Адрес строительства (республика, край, область, город, поселок) | Объект располагается на территории субъекта Российской Федерации: Новгородская область |
| 3. Основание для выполнения инженерных изысканий | Поручение Президента Российской Федерации от 10.04.2019 № ПР-623. Транспортная стратегия Российской Федерации на период до 2030 года (утверждена распоряжением Правительства Российской Федерации от 11.06.2014 № 1032-р). Стратегия развития железнодорожного транспорта в Российской Федерации до 2030 года (утверждена распоряжением Правительства Российской Федерации от 17.06.2008 № 877-р). |
| 4. Объем проектных работ | Проектная документация |
| 5. Заказчик/Агент | ПАО «Газпром»/филиал ООО «Газпром инвест» «Газпром ремонт» |
| 6. Инвестор | ООО «ВСМ Две Столицы» |
| 7. Эксплуатирующая организация | ООО «Газпром трансгаз Санкт-Петербург» |
| 8. Заказчик | ООО «ИПИГАЗ» |
| 9. Исполнитель | ООО «НИПИИ ЭТ «ЭНЕРГОТРАНСПРОЕКТ» |
| 10. Сроки срок выполнения работ | В соответствии с календарным планом к Договору. |
| 11. Планируемый срок завершения строительства | 2026 г |
| 12. Список исходных данных, которые должен передать Подрядчик Субподрядчику | 1. Пояснительная записка 2. Проект организации строительства 3. Письмо Уполномоченного органа охраны объектов культурного наследия о наличии/отсутствии объектов культурного наследия в зоне проектирования объекта с предписанием или отсутствием предписания в проведении археологических разведок и государственной историко-культурной экспертизы земельного участка 4. Утвержденный Проект полосы отвода в формате разработки (.dwg) |

| ПЕРЕЧЕНЬ ОСНОВНЫХ ТРЕБОВАНИЙ | СОДЕРЖАНИЕ ТРЕБОВАНИЙ |
|---|---|
| 13. Требования к научно-исследовательским археологическим работам (разведкам) | <p>Выполнение комплекса научно-исследовательских археологических работ (разведок), с проведением шурфовочных мероприятий:</p> <ul style="list-style-type: none"> - подготовительные археологические работы; - археологические полевые работы; - составление научно-технического отчета по результатам археологических исследований - оформление акта историко-культурной экспертизы в соответствии с Положением о Государственной историко-культурной экспертизе; - сопровождение согласования документации в региональном органе охраны памятников; |
| 14. Объем и состав научно-исследовательских археологических работ (разведок) | <p>Проведение археологических научно-исследовательских работ (разведок).</p> <p>а) Текстовая часть:</p> <p>1. Подготовительные работы:</p> <ul style="list-style-type: none"> - ознакомление с заданием заказчика; - изучение и анализ литературных, архивных и фондовых материалов по региону исследования; - сбор данных по геоморфологии изучаемой территории, составление ситуационного плана местности; - разработка задания на выполнение работ, составление сметы-калькуляции, программы и графика проведения работ; - получение открытого листа на право проведения археологических научно-исследовательских работ (разведок), необходимых для выполнения настоящего задания. <p>2. Полевые работы:</p> <ul style="list-style-type: none"> - археологические обследования (разведки); - сбор подъемного материала; - закладка шурфов и выполнение зачисток культурных отложений для выявления границ культурного слоя и уточнения мощности культурного слоя объектов археологии; - выявление археологического материала в культурном слое; - фотофиксация процесса работ, отдельных находок, археологических объектов и скоплений материала в культурном слое; - при выявлении объектов историко-культурного значения – определение границ памятников, охранных зон объектов культурного наследия с фото- и графофиксацией; - составление плана памятника в случае его выявления, с осуществлением привязки к реперным знакам или привязка приборами глобального позиционирования (GPS) в местной системе координат WGS 84; - обратная засыпка грунта после шурфовки (рекультивация земель); - ведение полевой документации. <p>3. Камеральные работы и отчетная документация:</p> <ul style="list-style-type: none"> - составление текста отчета о выполненных археологических полевых работах (разведках). <p>При необходимости:</p> <ul style="list-style-type: none"> - выполнение чертежно-графических работ; - полевая камеральная обработка собранного археологического материала с составлением полевой описи. |

| ПЕРЕЧЕНЬ ОСНОВНЫХ ТРЕБОВАНИЙ | СОДЕРЖАНИЕ ТРЕБОВАНИЙ | | | |
|--|---|---|----------|---------------|
| | 4. Проведение Государственной историко-культурной экспертизы (ГИКЭ) земельного участка, подлежащего воздействию земляных, строительных, мелиоративных, хозяйственных работ с составлением Акта ГИКЭ. | | | |
| | 5. Сопровождение согласования в региональном уполномоченном государственном органе по охране объектов культурного наследия. | | | |
| | Участок 4. | - Подъездная автодорога №1 к компрессорному цеху КС Новгород. - Линия электропередачи воздушная 10 кВ блочно-комплектного устройства электроснабжения км 636,0 МГ "Серпухов-Ленинград" км 546,5 - км 651,3. - Кабельная линия связи на участке УС КС «Новгород» - Новгородское ЛПУ МГ ООО «Газпром трансгаз Санкт-Петербург». - Газопровод 169.3 от 502.7 до 672.0 км Белоусово-Ленинград. - Газопровод 168.6 от 551.04 до 720.0 км Серпухов-Ленинград (ДЕМОНТАЖ). - КЛС Новгород-Колпино газопровода Белоусово-Ленинград. | 38,70 га | 6 шурфов 1*1м |
| 15. Основные нормативные технические документы | <p>При разработке следует руководствоваться:</p> <p>Федеральный закон от 25.06.2002 № 73-ФЗ «Об объектах культурного наследия (памятниках истории и культуры) народов Российской Федерации».</p> <p>Закон Тверской области от 23.12.2009 № 112-ЗО «Об объектах культурного наследия (памятниках истории и культуры) в Тверской области» (с изменениями на 2 апреля 2024 года).</p> <p>Постановление Правительства РФ от 20.02.2014 № 127 «Об утверждении Правил выдачи, приостановления и прекращения действия разрешений (открытых листов) на проведение работ по выявлению и изучению объектов археологического наследия».</p> <p>Положение о порядке проведения археологических полевых работ и составления научной отчетной документации (утв. Постановлением Бюро Отделения историко-филологических наук Российской академии наук от 20.06.2018 № 32).</p> <p>Постановление Правительства РФ от 25 апреля 2024 г. № 530 «Об утверждении Положения о государственной историко-культурной экспертизе»;</p> <p>СЦНПР-91 «Реставрационные нормы и правила. Сборник цен на научно-проектные работы по памятникам истории и культуры (утв. Приказом Министерства культуры ССР от 05.11.1990 № 321)».</p> <p>Все работы, предусмотренные настоящим заданием выполнять в соответствии с действующим законодательством Российской Федерации, Тверской области, а также нормативно-правовой базой в части охраны культурного наследия.</p> | | | |

| ПЕРЕЧЕНЬ ОСНОВНЫХ ТРЕБОВАНИЙ | СОДЕРЖАНИЕ ТРЕБОВАНИЙ |
|---|---|
| 16. Содержание и состав отчетных материалов | По результатам работ по археологической разведке земельного участка представляется: - Технический отчёт о результатах выполненных работ, включающий; - Акт государственной историко-культурной экспертизы; - Согласование документации уполномоченным органом охраны объектов культурного наследия. |
| 17. Требования к отчетной документации | «Отчёт о результатах выполненных работ» передать Заказчику в книгах в 3 экземплярах на бумажных носителях и на электронном носителе в 3 экземплярах (формате *.pdf и в форматах среды разработки (*.doc; *.xls; *.dwg; и т.д.), включая все необходимые электронные библиотеки, шрифты, шейп-файлы и т.д., обеспечивающие однозначное соответствие электронной и бумажной версий переданной документации. |
| 18. Особые условия | 18.1.Исполнитель несёт полную ответственность за правильность и достоверность передаваемых результатов своих работ. 18.2.Исполнитель обязан без дополнительной оплаты участвовать в защите документации в органах государственной экспертизы, в случае получения замечаний от ФАУ «Главгосэкспертиза России» своевременно вносить в документацию необходимые изменения и дополнения. |

Заказчик:
Заместитель генерального директора
по газификации ООО «ИПИГАЗ»

Исполнитель:
Генеральный директор
ООО «НИПИИ ЭТ ЭНЕРГОТРАНСПРОЕКТ»



А.З. Стопыра



С.В. Миронов

Согласовано:
Главный инженер проекта
ОП ООО «ИПИГАЗ» в г. Уфа

И.А. Миннигареев

ПРИЛОЖЕНИЕ № 6

к Акту по результатам государственной историко-культурной экспертизы документации, содержащей результаты исследований, в соответствии с которыми определяется наличие или отсутствие объектов, обладающих признаками объекта культурного наследия на земельном участке, подлежащем воздействию земляных, строительных, мелиоративных, хозяйственных работ, предусмотренных статьей 25 Лесного кодекса Российской Федерации работ по использованию лесов (за исключением работ, указанных в пунктах 3, 4 и 7 части 1 статьи 25 Лесного кодекса Российской Федерации) и иных работ на земельном участке под объект «Реконструкция газопроводов «Серпухов-Ленинград», «Белоусово-Ленинград», газопровода-перемычки между МГ «Белоусово-Ленинград» и МГ «Кохтла-Ярве-Ленинград», магистральных газопроводов на участке «Грязовец – КС Славянская», кабельных и волоконно-оптических линий связи, линии электропередачи воздушной 10кВ и подъездной автодороги к компрессорному цеху КС Новгород» Участок 1. КЛС Колпино-Ленинград газопровода Белоусово-Ленинград. Газопровод 83.1 от 720.0 до 803.1 км Серпухов-Ленинград. Волоконно-оптическая линия связи от ОРС Бронева до КС Колпинская. Кабельная линия связи на участке УС Колпинского ЛПУ МГ ООО «Газпром трансгаз Санкт-Петербург» -УС ООО «Газпром телеком» г. Санкт-Петербург, ул. Бронева д.4.» расположенного в Пушкинском районе г. Санкт-Петербурга

Договор от 19.11.2025 г. № 19112025 между экспертом Германом К.Э. и ООО Общество с ограниченной ответственностью «НАУЧНО-ИССЛЕДОВАТЕЛЬСКИЙ И ПРОЕКТНО-ИЗЫСКАТЕЛЬСКИЙ ИНСТИТУТ ЭНЕРГЕТИКИ И ТРАНСПОРТА «ЭНЕРГОТРАНСПРОЕКТ» (ООО «НИПИИ ЭТ «ЭНЕРГОТРАНСПРОЕКТ») на проведение государственной историко-культурной экспертизы. Копия приказа об аттестации государственного эксперта

Общество с ограниченной ответственностью «НАУЧНО-ИССЛЕДОВАТЕЛЬСКИЙ И ПРОЕКТНО-ИЗЫСКАТЕЛЬСКИЙ ИНСТИТУТ ЭНЕРГЕТИКИ И ТРАНСПОРТА «ЭНЕРГОТРАНСПРОЕКТ» (ООО «НИПИИ ЭТ «ЭНЕРГОТРАНСПРОЕКТ»)), именуемое в дальнейшем «Заказчик», в лице Генерального директора Миронова Сергея Владимировича, действующего на основании Устава, с одной стороны, и эксперт Герман Константин Энрикович, 26.04.1968 года рождения, именуемый в дальнейшем «Исполнитель», действующий от своего имени и в своем лице, на основании приказа Министерства культуры Российской Федерации от 24.01.2024 № 105 «Об аттестации экспертов по проведению государственной историко-культурной экспертизы», с другой стороны, именуемые совместно «Стороны», заключили настоящий договор (далее – Договор) о нижеследующем:

1. Предмет договора

1.1 Исполнитель обязуется провести по заявке Заказчика государственную историко-культурную экспертизу (далее – Экспертиза) документации, содержащей результаты исследований, в соответствии с которыми определяется наличие или отсутствие объектов, обладающих признаками объекта культурного наследия на земельном участке, подлежащем воздействию земляных, строительных, мелиоративных, хозяйственных работ, предусмотренных статьей 25 Лесного кодекса Российской Федерации работ по использованию лесов (за исключением работ, указанных в пунктах 3, 4 и 7 части 1 статьи 25 Лесного кодекса Российской Федерации) и иных работ на земельном участке под объекты:

- 1.1.1. «Реконструкция газопроводов «Серпухов-Ленинград», «Белоусово-Ленинград», газопровода-перемычки между МГ «Белоусово-Ленинград» и МГ «Кохтла-Ярве-Ленинград», магистральных газопроводов на участке «Грязовец – КС Славянская», кабельных и волоконно-оптических линий связи, линии электропередачи воздушной 10кВ и подъездной автодороги к компрессорному цеху КС Новгород» Участок 1. КЛС Колпино-Ленинград газопровода Белоусово-Ленинград. Газопровод 83.1 от 720.0 до 803.1 км Серпухов-Ленинград. Волоконно-оптическая линия связи от ОРС Бронева до КС Колпинская. Кабельная линия связи на участке УС Колпинского ЛПУ МГ ООО "Газпром трансгаз Санкт-Петербург"-УС ООО "Газпром телеком" г. Санкт-Петербург, ул.Бронева д.4.», расположенный в Пушкинском районе г. Санкт-Петербург,
- 1.1.2. «Реконструкция газопроводов «Серпухов-Ленинград», «Белоусово-Ленинград», газопровода-перемычки между МГ «Белоусово-Ленинград» и МГ «Кохтла-Ярве-Ленинград», магистральных газопроводов на участке «Грязовец – КС Славянская», кабельных и волоконно-оптических линий связи, линии электропередачи воздушной 10кВ и подъездной автодороги к компрессорному цеху КС Новгород» «Участок 2. КЛС магистральная от Колпинского ЛПУ до Ленинградской СПХГ» и «Реконструкция газопроводов «Серпухов-Ленинград», «Белоусово-Ленинград», газопровода-перемычки между МГ «Белоусово-Ленинград» и МГ «Кохтла-Ярве-Ленинград», магистральных газопроводов на участке «Грязовец – КС Славянская», кабельных и волоконно-оптических линий связи, линии электропередачи воздушной 10кВ и подъездной автодороги к компрессорному цеху КС Новгород» «Участок 3. Газопровод магистральная участок Грязовец - КС Славянская 1 нитка км 538 - км 852,7, Газопровод магистральная участок Грязовец - КС Славянская 2 нитка км 538 - км 852,7, Волоконно-оптическая линия связи газопровода магистрального участок Грязовец – КС Славянская км 538 – км 850», расположенные в Тосненском районе Ленинградской области,
- 1.1.3. «Реконструкция газопроводов «Серпухов-Ленинград», «Белоусово-Ленинград», газопровода-перемычки между МГ «Белоусово-Ленинград» и МГ «Кохтла-Ярве-Ленинград», магистральных газопроводов на участке «Грязовец – КС Славянская», кабельных и волоконно-оптических линий связи, линии электропередачи воздушной 10кВ и подъездной автодороги к компрессорному цеху КС Новгород» «Участок 4. Подъездная автодорога №1 к компрессорному цеху КС Новгород, Линия электропередачи воздушная 10 кВ блочно-комплектного устройства электроснабжения км 636,0 МГ "Серпухов-Ленинград" км 546,5 - км 651,3, Кабельная линия связи на участке УС КС «Новгород» - Новгородское ЛПУ МГ ООО «Газпром трансгаз Санкт-Петербург», Газопровод 169.3 от 502.7 до 672.0 км Белоусово-

Ленинград, Газопровод 168.6 от 551.04 до 720.0 км Серпухов-Ленинград (демонтаж), КЛС Новгород-Колпино газопровода Белоусово-Ленинград», расположенный в Новгородском районе Новгородской области,

а Заказчик обязуется принять и оплатить результат Экспертизы.

1.2. Результатом Экспертизы является заключение Исполнителя о возможности (положительное заключение) или не возможности (отрицательное заключение) проведения земляных, строительных, мелиоративных, хозяйственных работ на вышеперечисленных участках.

Заключение оформляется в виде Акта государственной историко-культурной экспертизы (далее – Акт).

1.3. При проведении Экспертизы и оформлении Акта Исполнитель обязуется соблюдать требования, установленные Федеральным законом РФ от 25.06.2002 № 73-ФЗ «Об объектах культурного наследия (памятниках истории и культуры) народов Российской Федерации» и Положением о государственной историко-культурной экспертизе, утвержденным Постановлением Правительства РФ от 25 апреля 2024 г. № 530 «Об утверждении Положения о государственной историко-культурной экспертизе»

2. Права и обязанности Сторон

2.1. Исполнитель обязан:

2.1.1. Провести Экспертизу объектов и документации, представленной Заказчиком, в установленном порядке, с соблюдением норм действующего законодательства и подготовить заключение (Акт государственной историко-культурной экспертизы) в соответствии с п. 1.2. настоящего Договора.

2.1.2. Принимать меры по обеспечению сохранности представленных Заказчиком документов в период проведения Экспертизы.

2.1.3. Обеспечивать неразглашение конфиденциальной информации, которая стала известна Исполнителю в связи с проведением Экспертизы.

2.1.4. После проведения Экспертизы возвратить Заказчику документы, представленные на Экспертизу в порядке, предусмотренном в п. 3.3. настоящего договора.

2.1.5. Сохранять конфиденциальность в отношении, представленной на Экспертизу документации, не раскрывать ее третьим лицам (за исключением работников Исполнителя, а также лиц, привлекаемых Исполнителем к проведению Экспертизы).

2.2. Заказчик обязан:

2.2.1. Предоставить Исполнителю на бумажном и электронном носителе необходимую для Экспертизы документацию, соответствующую по составу и содержанию требованиям действующих нормативно-правовых актов.

2.2.2. Принять результат Экспертизы по акту приема-передачи выполненных работ (оказанных услуг) и оплатить результат Экспертизы вне зависимости от его выводов в соответствии с разделом 3 настоящего Договора.

2.3. Исполнитель вправе:

2.3.1. Отказаться от проведения Экспертизы в случаях, предусмотренных действующим законодательством и настоящим Договором.

2.3.2. Использовать при проведении Экспертизы информацию и сведения, собранные самостоятельно.

2.3.3. Предпринимать любые необходимые действия с целью проверки достоверности и полноты материалов, представленных на Экспертизу, в свою очередь Заказчик обязан содействовать Исполнителю в осуществлении таких действий.

2.4. Заказчик вправе:

2.4.1. Получать информацию о порядке и стадиях проведения Экспертизы.

2.4.2. Представлять Исполнителю дополнительно на электронном носителе документацию, необходимую для проведения Экспертизы, соответствующую по составу и содержанию требованиям действующих нормативно-правовых актов.

3. Цена договора и порядок оплаты

3.1. Стоимость Экспертизы составляет рублей копеек, НДС не облагается.

3.1.1. Заказчик уплачивает сумму, указанную в пункте 3.1.2. Договора, в течение 5 (пяти) календарных дней с даты подписания Заказчиком Акта приема-передачи выполненных работ (оказанных услуг). Обязательства по оплате Заказчиком проведенной Экспертизы Исполнителем (Экспертом) выполнены с даты поступления денежных средств на счет Исполнителя (Эксперта).

3.2. По завершении Экспертизы Исполнитель направляет Заказчику Акта и акта сдачи-приемки работ, который составляется в двух экземплярах и подписывается Сторонами.

Если Заказчик не представит Исполнителю подписанный акт сдачи-приемки выполненных работ в течение 10 (Десяти) рабочих дней со дня получения, работы считаются принятыми Заказчиком.

В случае необоснованного отказа (уклонения) Заказчика от принятия результата Экспертизы, либо от подписания акта сдачи-приемки выполненных работ в течение 10 (Десяти) рабочих дней после дня, когда такие действия должны были иметь место, Исполнитель считается выполнившим надлежащим образом свои обязательства по Договору.

4. Порядок и условия проведения экспертизы

4.1. Исполнитель приступает к проведению Экспертизы с даты подписания настоящего Договора обеими сторонами или на следующий день после подписания настоящего Договора обеими сторонами и предоставления Заказчиком полного пакета документов Исполнителю (Эксперту).

С 19.11.2025 по 31.12.2025 Исполнитель проводит Экспертизу представленной документации и оформляет заключение Экспертизы (Акт) в соответствии с п. 1.2. настоящего Договора.

Исполнитель вправе досрочно завершить проведение Экспертизы и подготовить заключение Экспертизы (Акт).

4.2. В процессе проведения Экспертизы Заказчик в соответствии с письменными замечаниями Исполнителя, в определенном по согласованию Сторон порядке и сроки, оперативно вносит соответствующие изменения в документацию или направляет исполнителю недостающие документы.

Исполнитель на основании экспертной оценки самостоятельно принимает решение о возможности и необходимости оперативного внесения изменений и (или) устранения недостатков и направлении Заказчику соответствующих указаний.

5. Ответственность сторон

5.1. За неисполнение или ненадлежащее исполнение обязательств по настоящему Договору Стороны несут ответственность, предусмотренную действующим законодательством.

5.2. В случае нарушения предусмотренного п. 4.1 настоящего Договора срока выполнения работ Исполнитель выплачивает Заказчику, пени в размере 0,03% от стоимости Экспертизы, установленной настоящим Договором, за каждый день просрочки.

5.3. Стороны освобождаются от ответственности за частичное или полное неисполнение обязательств по настоящему Договору, если сумеют доказать, что это явилось следствием обстоятельств непреодолимой силы (форс-мажор).

6. Действие договора

6.1. Настоящий Договор вступает в силу с момента его подписания Сторонами и действует до полного исполнения Сторонами своих обязательств по настоящему Договору.

6.2. Настоящий Договор может быть расторгнут судом по основаниям, предусмотренным действующим законодательством.

6.3. Исполнитель вправе в одностороннем порядке отказаться от исполнения настоящего Договора без обращения в суд, в соответствии с пунктом 4 статьи 450.1. Гражданского кодекса Российской Федерации в следующих случаях:

6.3.1. В случае просрочки представления Заказчиком документов в соответствии с п. 2.2.1 настоящего Договора.

6.3.2. В случае не устранения Заказчиком в установленный Исполнителем срок выявленных в процессе проведения государственной историко-культурной экспертизы недостатков в проектной документации, которые не позволяют сделать выводы в соответствии с п. 1.2 настоящего договора.

6.3.3. При внесении Заказчиком изменений в проектную документацию без согласования с Исполнителем, что ведет к невозможности завершения работ в установленный законом срок.

6.4. При наступлении обстоятельств, указанных в п. 6.3 настоящего договора, Исполнитель направляет Заказчику в срок не позднее 10 (Десяти) рабочих дней до планируемой даты расторжения договора соответствующее письменное уведомление об отказе от исполнения настоящего Договора (расторжении договора) с указанием даты расторжения. Договор считается расторгнутым с даты, указанной в уведомлении.

6.5. При расторжении настоящего договора в соответствии с п.п. 6.3.1, 6.3.2, 6.3.3 Заказчик не освобождается от обязанности оплатить полную стоимость Экспертизы.

6.6. Заказчик вправе в одностороннем порядке отказаться от исполнения настоящего Договора без обращения в суд при условии письменного уведомления Исполнителя в срок не позднее 10 (Десяти) рабочих

дней до планируемой даты расторжения с возмещением Исполнителю стоимости фактически выполненных работ.

7. Заключительные положения

7.1. Стороны пришли к взаимному соглашению, что все споры по настоящему Договору решаются путем переговоров, а при не достижении согласия передаются на рассмотрение в суд по месту нахождения истца.

Право Сторон на урегулирование споров во внесудебном порядке, предусмотренное настоящим Договором, не является установлением претензионного порядка разрешения споров, возникших из Договора или в связи с его заключением и/или исполнением.

7.2. Все изменения и дополнения к настоящему Договору признаются действительными, если они совершены в письменной форме и подписаны Сторонами.

7.3. При передаче Заказчику уведомлений, информации и иных документов, если иное не предусмотрено настоящим Договором, такие уведомления, информация и иные документы считаются полученными: при передаче на руки, по факсу или по электронной почте - с момента такой передачи; при почтовом отправлении - по истечении 7 (Семи) календарных дней с момента такого отправления.

Замечания, подготовленные Исполнителем в соответствии с пунктом 4.2. настоящего Договора, направляются Заказчику по электронной почте.

7.4. К настоящему Договору не применяются положения статьи 720 Гражданского кодекса Российской Федерации.

7.5. Стороны обязаны уведомлять друг друга об изменениях в собственных справочных данных, указанных в Договоре, в течение 2 (Двух) рабочих дней с момента таких изменений.

7.6. Настоящий Договор составлен в двух экземплярах, имеющих одинаковую юридическую силу, по одному экземпляру для каждой из Сторон.

Адреса и банковские реквизиты Сторон:

Заказчик

ООО «НИПИИ ЭТ «ЭНЕРГОТРАНСПРОЕКТ»

Юридический адрес: 119435, г. Москва, Саввинская набережная, дом 15, этаж 6; 7

ОГРН 1107746419098

ИНН 7726653806 КПП 770401001

р/с 40702810700014732079

в АО ЮНИКРЕДИТ БАНК г. Москва

к/с 30101810300000000545 БИК 044525545

Тел./факс: +7 (495) 269-87-66

E-mail: etp@nenergy.ru

Исполнитель

Герман Константин Энрикович, 26.04.1968 г.р.

Адрес:

Паспорт гражданина РФ:

Номер страхового свидетельства государственного пенсионного страхования (СНИЛС):

тел.:

Генеральный директор

Эксперт

К.Э. Герман



**МИНИСТЕРСТВО КУЛЬТУРЫ
РОССИЙСКОЙ ФЕДЕРАЦИИ**

ПРИКАЗ

от 24 января 2024,

Москва

№ 105

**Об аттестации экспертов по проведению государственной
историко-культурной экспертизы**

В соответствии с Федеральным законом от 25 июня 2002 г. № 73-ФЗ «Об объектах культурного наследия (памятниках истории и культуры) народов Российской Федерации», пунктом 9 Положения о государственной историко-культурной экспертизе, утвержденного постановлением Правительства Российской Федерации от 15 июля 2009 г. № 569, Положением о порядке аттестации экспертов по проведению государственной историко-культурной экспертизы, утвержденным приказом Минкультуры России от 26 августа 2010 г. № 563 (в редакции приказа Минкультуры России от 30 декабря 2021 г. № 2317), руководствуясь Положением об аттестационной комиссии Минкультуры России, утвержденным приказом Минкультуры России от 29 декабря 2011 г. № 1276, протоколом заседания аттестационной комиссии Министерства культуры Российской Федерации по аттестации экспертов по проведению государственной историко-культурной экспертизы от 17 января 2024 г., **п р и к а з ы в а ю:**

1. Аттестовать экспертов по проведению государственной историко-культурной экспертизы согласно приложению к настоящему приказу.

2. Департаменту государственной охраны культурного наследия (Р.А.Рыбало) обеспечить размещение информации об аттестованных экспертах на официальном сайте Минкультуры России в информационно-телекоммуникационной сети «Интернет».

3. Контроль за исполнением настоящего приказа возложить на первого заместителя Министра культуры Российской Федерации С.Г.Обрывалина.

Статс-секретарь-заместитель Министра

Н.А.Преподобная



Приложение
к приказу Министерства культуры
Российской Федерации
от «24» января 2024 г.
№ 105

Аттестованные эксперты по проведению
государственной историко-культурной экспертизы

| № п/п | Фамилия, имя, отчество соискателя | Решение о присвоении статуса аттестованного эксперта: |
|----------|---|--|
| 1. | Верман Ирина Геннадьевна | <ul style="list-style-type: none"> - выявленные объекты культурного наследия в целях обоснования целесообразности включения данных объектов в реестр; - документы, обосновывающие включение объектов культурного наследия в реестр; - документы, обосновывающие изменение категории историко-культурного значения объекта культурного наследия. |
| 2. | Воробьева Елена Валериевна | <ul style="list-style-type: none"> - выявленные объекты культурного наследия в целях обоснования целесообразности включения данных объектов в реестр; - документы, обосновывающие включение объектов культурного наследия в реестр; - документация или разделы документации, обосновывающие меры по обеспечению сохранности объекта культурного наследия, включенного в реестр, выявленного объекта культурного наследия либо объекта, обладающего признаками объекта культурного наследия, при проведении земляных, мелиоративных, хозяйственных работ, указанных в статье 30 Федерального закона от 25.06.2002 № 73-ФЗ «Об объектах культурного наследия (памятниках истории и культуры) народов Российской Федерации» (далее -- Федеральный закон № 73-ФЗ) работ по использованию лесов и иных работ в границах территории объекта культурного наследия либо на земельном участке, непосредственно связанном с земельным участком в границах территории объекта культурного наследия; - проектная документация на проведение работ по сохранению объектов культурного наследия; |

| | | |
|----|-----------------------------------|---|
| | | <ul style="list-style-type: none"> - проекты зон охраны объекта культурного наследия; - документация, обосновывающая границы защитной зоны объекта культурного наследия. |
| 3. | Герман Константин Энрикович | <ul style="list-style-type: none"> - выявленные объекты культурного наследия в целях обоснования целесообразности включения данных объектов в реестр; - земли, подлежащие воздействию земляных, строительных, мелиоративных, хозяйственных работ, предусмотренных статьей 25 Лесного кодекса Российской Федерации работ по использованию лесов (за исключением работ, указанных в пунктах 3, 4 и 7 части 1 статьи 25 Лесного кодекса Российской Федерации) и иных работ, в случае, если указанные земли расположены в границах территорий, утвержденных в соответствии с пунктом 34.2 пункта 1 статьи 9 Федерального закона № 73-ФЗ; - документация, за исключением научных отчетов о выполненных археологических полевых работах, содержащая результаты исследований, в соответствии с которыми определяется наличие или отсутствие объектов, обладающих признаками объекта культурного наследия, на земельных участках, подлежащих воздействию земляных, строительных, мелиоративных, хозяйственных работ, указанных в статье 30 Федерального закона № 73-ФЗ работ по использованию лесов и иных работ; - документация или разделы документации, обосновывающие меры по обеспечению сохранности объекта культурного наследия, включенного в реестр, выявленного объекта культурного наследия либо объекта, обладающего признаками объекта культурного наследия, при проведении земляных, мелиоративных, хозяйственных работ, указанных в статье 30 Федерального закона № 73-ФЗ работ по использованию лесов и иных работ в границах территории объекта культурного наследия либо на земельном участке, непосредственно связанном с земельным участком в границах территории объекта культурного наследия. |
| 4. | Губин Ян Владимирович | <ul style="list-style-type: none"> - проекты зон охраны объекта культурного наследия; - документация, обосновывающая границы защитной зоны объекта культурного наследия. |

| | | |
|----|--------------------------------------|--|
| 5. | Кузнецова Елена Анатольевна | <ul style="list-style-type: none"> - выявленные объекты культурного наследия в целях обоснования целесообразности включения данных объектов в реестр; - документы, обосновывающие включение объектов культурного наследия в реестр; - документы, обосновывающие исключение объектов культурного наследия из реестра; - документы, обосновывающие изменение категории историко-культурного значения объекта культурного наследия; - документация, за исключением научных отчетов о выполненных археологических полевых работах, содержащая результаты исследований, в соответствии с которыми определяется наличие или отсутствие объектов, обладающих признаками объекта культурного наследия, на земельных участках, подлежащих воздействию земляных, строительных, мелиоративных, хозяйственных работ, указанных в статье 30 Федерального закона № 73-ФЗ работ по использованию лесов и иных работ. |
| 6. | Остапенко Александр Алексеевич | <ul style="list-style-type: none"> - выявленные объекты культурного наследия в целях обоснования целесообразности включения данных объектов в реестр; - документация, за исключением научных отчетов о выполненных археологических полевых работах, содержащая результаты исследований, в соответствии с которыми определяется наличие или отсутствие объектов, обладающих признаками объекта культурного наследия, на земельных участках, подлежащих воздействию земляных, строительных, мелиоративных, хозяйственных работ, указанных в статье 30 Федерального закона № 73-ФЗ работ по использованию лесов и иных работ; - документация или разделы документации, обосновывающие меры по обеспечению сохранности объекта культурного наследия, включенного в реестр, выявленного объекта культурного наследия либо объекта, обладающего признаками объекта культурного наследия, при проведении земляных, мелиоративных, хозяйственных работ, указанных в статье 30 Федерального закона № 73-ФЗ работ по использованию лесов и иных работ в границах территории объекта культурного наследия либо на земельном участке, непосредственно связанном с |

| | | |
|----|-----------------------------------|---|
| | | земельным участком в границах территории объекта культурного наследия. |
| 7. | Петросян Меружан Варанцович | <ul style="list-style-type: none"> - выявленные объекты культурного наследия в целях обоснования целесообразности включения данных объектов в реестр; - документы, обосновывающие включение объектов культурного наследия в реестр; - документы, обосновывающие исключение объектов культурного наследия из реестра; - документация или разделы документации, обосновывающие меры по обеспечению сохранности объекта культурного наследия, включенного в реестр, выявленного объекта культурного наследия либо объекта, обладающего признаками объекта культурного наследия, при проведении земляных, мелиоративных, хозяйственных работ, указанных в статье 30 Федерального закона № 73-ФЗ работ по использованию лесов и иных работ в границах территории объекта культурного наследия либо на земельном участке, непосредственно связанном с земельным участком в границах территории объекта культурного наследия; - проектная документация на проведение работ по сохранению объектов культурного наследия; - проекты зон охраны объекта культурного наследия; - документация, обосновывающая границы защитной зоны объекта культурного наследия. |
| 8. | Ракушин Алексей Иванович | <ul style="list-style-type: none"> - выявленные объекты культурного наследия в целях обоснования целесообразности включения данных объектов в реестр; - документы, обосновывающие включение объектов культурного наследия в реестр; - земли, подлежащие воздействию земляных, строительных, мелиоративных, хозяйственных работ, предусмотренных статьей 25 Лесного кодекса Российской Федерации работ по использованию лесов (за исключением работ, указанных в пунктах 3, 4 и 7 части 1 статьи 25 Лесного кодекса Российской Федерации) и иных работ, в случае, если указанные земли расположены в границах территорий, утвержденных в соответствии с пунктом 34.2 пункта 1 статьи 9 Федерального закона № 73-ФЗ; - документация, за исключением научных отчетов о выполненных археологических полевых |

| | | |
|-----|----------------------------|---|
| | | <p>работах, содержащая результаты исследований, в соответствии с которыми определяется наличие или отсутствие объектов, обладающих признаками объекта культурного наследия, на земельных участках, подлежащих воздействию земляных, строительных, мелиоративных, хозяйственных работ, указанных в статье 30 Федерального закона № 73-ФЗ работ по использованию лесов и иных работ.</p> |
| 9. | Смирнова Елена Евгеньевна | <ul style="list-style-type: none"> - выявленные объекты культурного наследия в целях обоснования целесообразности включения данных объектов в реестр; - документы, обосновывающие включение объектов культурного наследия в реестр; - документы, обосновывающие исключение объектов культурного наследия из реестра; - документы, обосновывающие изменение категории историко-культурного значения объекта культурного наследия; - документация или разделы документации, обосновывающие меры по обеспечению сохранности объекта культурного наследия, включенного в реестр, выявленного объекта культурного наследия либо объекта, обладающего признаками объекта культурного наследия, при проведении земляных, мелиоративных, хозяйственных работ, указанных в статье 30 Федерального закона № 73-ФЗ работ по использованию лесов и иных работ в границах территории объекта культурного наследия либо на земельном участке, непосредственно связанном с земельным участком в границах территории объекта культурного наследия. |
| 10. | Терская Ирина Владимировна | <ul style="list-style-type: none"> - выявленные объекты культурного наследия в целях обоснования целесообразности включения данных объектов в реестр; - документы, обосновывающие включение объектов культурного наследия в реестр; - документы, обосновывающие исключение объектов культурного наследия из реестра; - документы, обосновывающие изменение категории историко-культурного значения объекта культурного наследия; - проектная документация на проведение работ по сохранению объектов культурного наследия; - документация или разделы документации, обосновывающие меры по обеспечению сохранности |

| | | |
|-----|-------------------------------------|--|
| | | объекта культурного наследия, включенного в реестр, выявленного объекта культурного наследия либо объекта, обладающего признаками объекта культурного наследия, при проведении земляных, мелиоративных, хозяйственных работ, указанных в статье 30 Федерального закона № 73-ФЗ работ по использованию лесов и иных работ в границах территории объекта культурного наследия либо на земельном участке, непосредственно связанном с земельным участком в границах территории объекта культурного наследия. |
| 11. | Турова Екатерина Алексеевна | <ul style="list-style-type: none"> - выявленные объекты культурного наследия в целях обоснования целесообразности включения данных объектов в реестр; - документы, обосновывающие включение объектов культурного наследия в реестр; - проектная документация на проведение работ по сохранению объектов культурного наследия. |
| 12. | Хливинок Александр Витальевич | <ul style="list-style-type: none"> - выявленные объекты культурного наследия в целях обоснования целесообразности включения данных объектов в реестр; - документы, обосновывающие включение объектов культурного наследия в реестр; - документы, обосновывающие исключение объектов культурного наследия из реестра; - документы, обосновывающие изменение категории историко-культурного значения объекта культурного наследия; - проекты зон охраны объекта культурного наследия; - документация, обосновывающая границы защитной зоны объекта культурного наследия. |