

А К Т

по результатам государственной историко-культурной экспертизы проекта обеспечения сохранности объектов культурного наследия при проведении земляных, строительных, мелиоративных, хозяйственных работ, указанных в ст. 30 Федерального закона от 25.06.2002 № 73-ФЗ «Об объектах культурного наследия (памятниках истории и культуры) народов Российской Федерации», работ по использованию лесов и иных работ, включающего оценку воздействия таких работ на объекты культурного наследия и содержащего меры по обеспечению сохранности объектов культурного наследия, при проведении таких работ на земельных участках непосредственно связанных с земельными участками в границах территорий объектов культурного наследия, в ходе работ по строительству КЛ 6-10 кВ в районе ПС 45; ПС 520; ПС 20; РП 4355; РП 6820; РП 6850; РП 4195; РП 6865 протяженностью по трассе 14,976 км» Южного района филиала ПАО «Россети Ленэнерго» «Кабельная сеть», разработанного ООО «КАНТ» в 2026 году (шифр: 66-К-2025-ОСОКН)

Настоящая государственная историко-культурная экспертиза проведена на основании договора № 66-К-2025-ОСОКН/Э от 02.02.2026 между государственным экспертом Курленьиз Г.А. и ООО «КАНТ».

1. Дата начала и дата окончания проведения экспертизы:

Настоящая государственная историко-культурная экспертиза проведена в период: с 02.02.2026 по 05.02.2026.

2. Место проведения экспертизы:

г. Санкт-Петербург.

3. Заказчик экспертизы:

Общество с ограниченной ответственностью «КАНТ» (ООО «КАНТ»). Юридический адрес: 191023, Санкт-Петербург, Банковский пер, дом 3, литера Б, офис 4, пом. 18-Н, ИНН 7804493623, ОГРН 1127847491793.

4. Фамилия, имя и отчество (при наличии), образование, специальность, ученая степень (звание) (при наличии), стаж работы, место работы и должность эксперта:

КУРЛЕНЬИЗ ГАЛИНА АЛЕКСАНДРОВНА, образование высшее (Санкт-Петербургский государственный архитектурно-строительный университет, диплом ВСГ № 1265104, выдан 18.10.2008 г.), архитектор-реставратор, стаж работы 17 лет, место работы: генеральный директор ООО «СЕКОНДА ВИТА». Аттестована в качестве государственного эксперта по проведению государственной историко-культурной экспертизы на основании приказа МКРФ от 30.08.2023 № 2519, объекты экспертизы: проектная документация на проведение работ по сохранению объектов культурного наследия; документация или разделы документации, обосновывающие меры по обеспечению сохранности объекта культурного наследия, включенного в реестр, выявленного объекта культурного наследия либо объекта, обладающего признаками объекта культурного наследия, при проведении земляных, мелиоративных, хозяйственных работ, указанных в статье 30 Федерального закона №73-ФЗ работ по использованию лесов и иных работ в границах территории объекта культурного наследия либо на земельном участке, непосредственно

связанном с земельным участком в границах территории объекта культурного наследия; а также приказа МКРФ от 31.07.2025 № 1392, объекты экспертизы: выявленные объекты культурного наследия в целях обоснования целесообразности включения данных объектов в реестр; документы, обосновывающие включение объектов культурного наследия в реестр; документы, обосновывающие изменение категории историко-культурного значения объекта культурного наследия, границ территории объекта культурного наследия; документация, обосновывающая уточнение сведений об объекте культурного наследия, включенном в реестр, о выявленном объекте культурного наследия; документация, обосновывающая определение категории историко-культурного значения объекта культурного наследия. Аттестована в качестве специалиста – архитектора I категории в области сохранения объектов культурного наследия (за исключением спасательных археологических полевых работ), в области реставрации иных культурных ценностей (приказ МКРФ № 1117 от 18.09.2020).

5. Информация о том, что, в соответствии с законодательством Российской Федерации, эксперт несет ответственность за достоверность сведений, изложенных в заключении:

Настоящая государственная историко-культурная экспертиза проведена в соответствии со статьями 28, 29, 30, 31, 32 Федерального закона от 25.06.2002 № 73-ФЗ «Об объектах культурного наследия (памятниках истории и культуры) народов Российской Федерации» (в действующей редакции) и Положением о государственной историко-культурной экспертизе, утвержденным Постановлением Правительства Российской Федерации от 25.04.2024 № 530 (в действующей редакции).

Настоящим подтверждаю, что предупреждена об ответственности за достоверность сведений, изложенных в заключении, в соответствии с законодательством Российской Федерации.

6. Цели и объекты экспертизы:

6.1. Цели проведения государственной историко-культурной экспертизы:

Обеспечение сохранности объектов культурного наследия при проведении земляных, строительных, мелиоративных, хозяйственных работ, указанных в ст. 30 Федерального закона от 25.06.2002 № 73-ФЗ «Об объектах культурного наследия (памятниках истории и культуры) народов Российской Федерации», работ по использованию лесов и иных работ, включая оценку воздействия таких работ на объекты культурного наследия и содержащихся мер по обеспечению сохранности объектов культурного наследия, при проведении таких работ на земельных участках непосредственно связанных с земельными участками в границах территорий объектов культурного наследия, в ходе работ по строительству КЛ 6-10 кВ в районе ПС 45; ПС 520; ПС 20; РП 4355; РП 6820; РП 6850; РП 4195; РП 6865 протяженностью по трассе 14,976 км» Южного района филиала ПАО «Россети Ленэнерго» «Кабельная сеть».

6.2. Объекты государственной историко-культурной экспертизы:

Проект обеспечения сохранности объектов культурного наследия при проведении земляных, строительных, мелиоративных, хозяйственных работ, указанных в ст. 30 Федерального закона от 25.06.2002 № 73-ФЗ «Об объектах культурного наследия (памятниках истории и культуры) народов Российской Федерации», работ по использованию лесов и иных работ, включающий оценку воздействия таких работ на объекты культурного наследия и содержащий меры по обеспечению сохранности объектов культурного наследия,

при проведении таких работ на земельных участках непосредственно связанных с земельными участками в границах территорий объектов культурного наследия, в ходе работ по строительству КЛ 6-10 кВ в районе ПС 45; ПС 520; ПС 20; РП 4355; РП 6820; РП 6850; РП 4195; РП 6865 протяженностью по трассе 14,976 км» Южного района филиала ПАО «Россети Ленэнерго» «Кабельная сеть», разработанный ООО «КАНТ» в 2026 году (шифр: 66-К-2025-ОСОКН).

7. Перечень документов, представленных заказчиком или полученных экспертом самостоятельно:

- проект обеспечения сохранности объектов культурного наследия: «Проект обеспечения сохранности объектов культурного наследия», разработанный ООО «КАНТ» в 2026 году (шифр: 66-К-2025-ОСОКН);

- копия извлечения из постановления Правительства Российской Федерации от 10.07.2001 № 527 «О перечне объектов исторического и культурного наследия федерального (общероссийского) значения, находящихся в г. Санкт-Петербурге» (Приложение № 1);

- копия извлечения из приказа Комитета по государственному контролю, использованию и охране памятников истории и культуры (далее – КГИОП) № 15 от 20.02.2001 «Об утверждении Списка вновь выявленных объектов, представляющих историческую, научную, художественную или иную культурную ценность» (Приложение № 1);

- копия распоряжения КГИОП от 20.01.2023 № 52-рп «Об утверждении границ и режима использования территории объекта культурного наследия федерального значения «Столб верстовой» (Приложение № 2);

- копия плана границ территории выявленного объекта культурного наследия «Комплекс построек Главного склада Российского общества Красного Креста» по адресу: г. Санкт-Петербург, Рощинская ул., 2, 2а, утвержденного КГИОП от 19.09.2004 (Приложение № 2);

- копия распоряжения КГИОП от 26.06.2025 № 180-рп «Об утверждении предмета охраны объекта культурного наследия федерального значения «Столб верстовой» (Приложение № 3);

- копия распоряжения КГИОП от 30.06.2023 № 508-рп «Об утверждении предмета охраны выявленного объекта культурного наследия «Комплекс построек главного склада Российского общества Красного Креста» (Приложение № 3);

- копия распоряжения КГИОП от 23.10.2020 № 07-19-461/20 «Об утверждении охранного обязательства собственника или иного законного владельца объекта культурного наследия федерального значения «Столб верстовой», включенного в единый государственный реестр объектов культурного наследия (памятников истории культуры) народов Российской Федерации» с Приложениями, в т.ч. копия паспорта объекта культурного наследия, оформленного КГИОП от 23.06.2020 (Приложение № 4);

- копия распоряжения КГИОП от 24.08.2023 № 269-об/23 «О внесении изменений в распоряжение КГИОП от 23.10.2020 № 07-19-461/20» с Приложениями, в т.ч. копия паспорта объекта культурного наследия, оформленного КГИОП от 15.08.2023 (Приложение № 4).

8. Сведения об обстоятельствах, повлиявших на процесс проведения и результаты

экспертизы:

Обстоятельства, повлиявшие на процесс проведения и результаты государственной историко-культурной экспертизы, отсутствуют.

9. Сведения о проведенных исследованиях с указанием примененных методов, объема и характера выполненных работ и их результатов:

Настоящая государственная историко-культурная экспертиза проведена в соответствии со статьями 28, 29, 30, 31, 32 Закона № 73-ФЗ «Об объектах культурного наследия (памятниках истории и культуры) народов Российской Федерации» от 25.06.2002 (в действующей редакции) и «Положением о государственной историко-культурной экспертизе», утвержденном Постановлением Правительства Российской Федерации от 25.04.2024 № 530 (в действующей редакции).

Заключение экспертизы оформлено в виде Акта с учетом требований, изложенных в «Положении о государственной историко-культурной экспертизе», утвержденном Постановлением Правительства Российской Федерации от 25.04.2024 № 530 (в действующей редакции).

В ходе проведения государственной историко-культурной экспертизы, экспертом был проведен анализ проекта обеспечения сохранности объектов культурного наследия: «Проект обеспечения сохранности объектов культурного наследия», разработанного ООО «КАНТ» в 2026 году (шифр: 66-К-2025-ОСОКН).

В процессе визуального осмотра была проведена фотофиксация современного состояния объектов культурного наследия, попадающих в зону возможного влияния, а также участков планируемых строительных работ. По результатам проведенного осмотра был составлен альбом фотофиксации (*Приложение № 5*). Визуальное обследование проводилось в целях установления современного состояния объектов культурного наследия, необходимого для принятия соответствующих решений.

В рамках настоящей экспертизы был проведен анализ историко-архивных и библиографических исследований в объеме необходимом для принятия соответствующих решений. В рамках архивно-библиографических исследований была изучены материалы архивных фондов, а также информация, находящаяся в открытом доступе. В ходе проведения архивно-библиографического исследования были выявлены документы и материалы, относящиеся к объектам экспертизы, в том числе исторические планы и фотографии, составлены краткие исторические сведения (п. 10.2 настоящего Акта) и альбомы иконографических материалов (*Приложение № 6*).

При проведении экспертизы экспертом соблюдены принципы проведения экспертизы, установленные статьей 29 Федерального закона «Об объектах культурного наследия (памятниках истории и культуры) народов Российской Федерации», обеспечена объективность, всесторонность и полнота проводимых исследований, а также достоверность и обоснованность выводов; самостоятельно оценены результаты исследований, ответственно и точно сформулированы выводы в пределах своей компетенции. Исследования проводились на основе принципов научной обоснованности, объективности и законности, презумпции сохранности объектов культурного наследия, соблюдения требований безопасности в отношении объектов культурного наследия, достоверности и полноты информации. Указанные исследования были проведены с применением методов натурного, историко-архивного и историко-архитектурного анализа в объеме, достаточном для обоснования вывода государственной историко-культурной экспертизы. Результаты исследований, проведенных в рамках экспертизы, были оформлены

в виде настоящего Акта.

Проведенные исследования и анализ всего комплекса данных (документов, материалов, информации) совместно с проектом обеспечения сохранности объектов культурного наследия: «Проект обеспечения сохранности объектов культурного наследия», разработанным ООО «КАНТ» в 2026 году (шифр: 66-К-2025-ОСОКН), стали обоснованием вывода настоящей экспертизы.

10. Факты и сведения, выявленные и установленные в результате проведенных исследований:

10.1. Общие данные:

Проект обеспечения сохранности объектов культурного наследия «Проект обеспечения сохранности объектов культурного наследия» (шифр: 66-К-2025-ОСОКН), разработанный ООО «КАНТ» в 2026 году, выполнен в рамках реализации документации «Строительство КЛ 6-10 кВ в районе ПС 45; ПС 520; ПС 20; РП 4355; РП 6820; РП 6850; РП 4195; РП 6865 протяженностью по трассе 14,976 км» Южного района филиала ПАО «Россети Ленэнерго» «Кабельная сеть» (шифр: 23-28685-11, исполнитель: ООО «СпецЭнергоСервис»).

Право проектной деятельности ООО «КАНТ» на выполнение работ по сохранению объектов культурного наследия осуществляется в соответствии с действующей лицензией Министерства культуры Российской Федерации от 22.02.2013 № 00546 (лицензия МКРФ переоформлена на основании решения лицензирующего органа – приказа от 08.02.2023 № 284).

На основании ст. 36 Федерального закона №73–ФЗ «Об объектах культурного наследия (памятниках истории и культуры) народов Российской Федерации» (в действующей редакции) в данном разделе произведен анализ и оценка возможного негативного влияния от производства работ по строительству кабельной сети в Московском, Кировском и Фрунзенском районах города Санкт-Петербург, на объекты культурного наследия, расположенные в непосредственной близости:

1. Выявленный объект культурного наследия «Комплекс построек главного склада Российского общества Красного Креста» в составе объектов:

1.1. Выявленный объект культурного наследия «Жилой дом» по адресу: Санкт-Петербург, Рощинская улица, дом 2а, литера И;

1.2. Выявленный объект культурного наследия «Мастерские и сторожка» по адресу: Санкт-Петербург, Рощинская улица, дом 2, литера Ж;

2. Объект культурного наследия федерального значения «Столб верстовой» по адресу: Санкт-Петербург, Московский проспект, на углу Ташкентской улицы.

Учетные сведения о выявленных объектах культурного наследия «Жилой дом» по адресу: Санкт-Петербург, Рощинская улица, дом 2а, литера И, и «Мастерские и сторожка» по адресу: Санкт-Петербург, Рощинская улица, дом 2, литера Ж, входящих в состав выявленного объекта культурного наследия «Комплекс построек главного склада Российского общества Красного Креста»:

Объекты культурного наследия «Жилой дом» по адресу: Санкт-Петербург, Рощинская ул., 2а, и «Мастерские и сторожка» по адресу: Санкт-Петербург, Рощинская ул., 2, включены в Список выявленных объектов культурного наследия в составе выявленного объекта культурного наследия «Комплекс построек главного склада Российского общества Красного Креста» на основании приказа КГИОП от 20.02.2001 № 15 (Приложение № 1).

План границ территории выявленного объекта культурного наследия «Комплекс

построек главного склада Российского общества Красного Креста» по адресу: Санкт-Петербург, Рощинская ул., 2, 2а, утвержден КГИОП от 19.09.2004 (*Приложение № 2*).

Предмет охраны выявленного объекта культурного наследия «Комплекс построек главного склада Российского общества Красного Креста» утвержден распоряжением КГИОП от 30.06.2023 № 508-рп (*Приложение № 3*).

Учетные сведения об объекте культурного наследия федерального значения «Столб верстовой» по адресу: Санкт-Петербург, Московский проспект, на углу Ташкентской улицы:

Объект культурного наследия с наименованием «Столб верстовой» по адресу (местонахождение): Санкт-Петербург, Московский просп., на углу Ташкентской ул., включен в перечень объектов исторического и культурного наследия федерального (общероссийского) значения, находящихся в г. Санкт-Петербурге (*Приложение № 1*).

Границы и режим использования территории объекта культурного наследия федерального значения «Столб верстовой», расположенного по адресу: Санкт-Петербург, Московский проспект, на углу Ташкентской улицы, утверждены КГИОП от 20.01.2023 № 52-рп (*Приложение № 2*).

Предмет охраны объекта культурного наследия федерального значения «Столб верстовой», расположенного по адресу: Санкт-Петербург, Московский проспект, на углу Ташкентской улицы, утвержден распоряжением КГИОП от 26.06.2025 № 180-рп (*Приложение № 3*).

Распоряжением КГИОП от 23.10.2020 № 07-19-461/20 утверждено охранное обязательство собственника или иного законного владельца объекта культурного наследия федерального значения «Столб верстовой», включенного в единый государственный реестр объектов культурного наследия (памятников истории и культуры) народов Российской Федерации. В состав Приложений к охранному обязательству включен паспорт объекта культурного наследия, оформленный КГИОП от 23.06.2020 (*Приложение № 4*).

На основании распоряжения КГИОП от 24.08.2023 № 269-об/23 внесены изменения в распоряжение КГИОП от 23.10.2020 № 07-19-461/20 в части Приложений (паспорта объекта культурного наследия от 15.08.2023; границы территории объекта культурного наследия, утвержденные распоряжением КГИОП от 20.01.2023 № 52-рп) (*Приложение № 4*).

10.2. Краткие исторические сведения:

Выявленный объект культурного наследия (ансамбль) «Комплекс построек главного склада Российского общества Красного Креста»:

Для постройки Центрального (Главного) склада на средства РОКК в сумме 7518 руб. 50 коп. был приобретен участок земли между Старообрядческим участком Митрофаньевского кладбища, Рощинской улицей и огородами полков Гвардейского корпуса. С апреля 1909 г. начались земляные работы по планировке территории, возведению насыпи для вновь прокладываемой за счет РОКК железнодорожной ветки и платформы, прокладке подъездной дороги, проектные работы по водопроводу и канализации, подъемному оборудованию, подготовительные работы по оборудованию прачечных, котельной, дезинфекционной камеры, конюшни, ледников.

В 1908 году для строительства Главного Склада в Санкт-Петербурге было отведено

место на Корпусном шоссе, вблизи путей Варшавской железной дороги.

24 июня 1909 г. была начата постройка Здания Главного Склада РОКК. В день Покрова Божией матери, 1 (14) октября 1909 г. состоялся торжественный молебен и освящение территории, уже огороженной забором и охраняемой полицейскими.

В мае 1911 г. было окончено строительство комплекса, включающего 11 зданий, а 2 июня состоялось торжество освящения Главных складов, в присутствии почти всех членов Главного Управления Красного Креста, совета Складов и строителей. Сохранилась фотография этого события: Августейшая покровительница Государыня Императрица Мария Федоровна выходит из здания Главного склада РОКК.

После революционных событий 1917 года по инициативе В.И. Ленина в январе 1918 года главное управление Российского общества Красного креста было упразднено и вместо него декретом правительства от 4 января 1918 года был временно учрежден комитет по реорганизации общества на советских началах⁸. Советское общество Красного Креста, признанное Международным Комитетом Красного Креста 15 октября 1921 г., объявив себя преемником Российского общества Красного креста, взяло курс, прежде всего, на «превращение Красного Креста в подлинно народную, массовую общественную организацию».

В советские годы на рассматриваемой территории также размещались склады. На архивной топосъемке из КГА (Трест ГРИИ) 1955 года исторический участок входил в состав «территории военведа» и поэтому практически полностью не был заснят. Однако со стороны Рощинской улицы было зафиксировано несколько домов: каменная нежилая сторожка в южной части участка и расположенный от нее на некотором расстоянии фрагмент углового здания каменных мастерских. На топосъемках 1962, 1965, 1968 гг. здания на территорию нанесены, но конфигурация их показана обобщенно. Однако здание сторожки не изменилось в сравнении с 1955 годом, здание – угловое, близкое к прямоугольнику в плане. На топосъемке 1971 года к зданию сторожки и мастерских пристраивались дополнительные объемы. Однако они по-прежнему сохраняли свою этажность.

К 1987 году здания сторожки и мастерских были объединены в единый одноэтажный объем Г-образной конфигурации. К 1992 году здание по-прежнему оставалось одноэтажным. На топосъемке 2008 года отчетливо прослеживается, что вновь образованное строение состояло из следующих частей: двух каменных нежилых построек по южной границе участка, крайнее слева – сторожка, возведенная в 1909-1911 гг., по восточной границе следовал двухэтажный кирпичный склад, перестроенный из бывших зданий мастерских, далее – два одноэтажных каменных склада. Таким образом, здание мастерских было надстроено вторым этажом в период между 1992 и 2008 годом. На топосъемках последующих лет: 2011, 2013 гг. и по настоящее время данное строение не изменилось в своей конфигурации, зафиксированной в 2008 году.

Сохранилась внутри здания памятная доска с именами строителей и администраторов с текстом: "Здания Главного Склада РОКК, состоящего под Августейшим покровительством Государыни Императрицы Марии Федоровны сооружены в царствование Императора Николая II при Председателе Главного Управления А. А. Ильине, трудами Комиссии в составе: Председателя Б. К. Ордина и членов Н. И. Германова, А. А. Демана, Н. Н. Тетерникова, В. Н. Соколовского, В. М. Лопатина, А. Д. Чаманского, делопроизводителя А. А. Смирнова, при производителях работ: военном инженере И. И. Ставицком и гражданском инженере Г. П. Хржонстовском 24 июня 1909 г."

Объект культурного наследия федерального значения «Столб верстовой» по адресу: Санкт-Петербург, Московский проспект, на углу Ташкентской улицы:

Издавна дороги, ведущие из Петербурга в летние резиденции – Царское Село и Петергоф, были предметом особой заботы. Вдоль магистралей благоустраивались села, высаживались рощи, сооружались фонтаны, по ночам дороги освещались множеством масляных фонарей. Специально изготовленные и установленные мраморно-гранитные пирамиды – верстовые столбы «отсчитывали» версты до мест назначения.

Верстовые столбы создавались по именному указу императрицы Екатерины II: «отпустить из Кабинета на делание по Царскосельской дороге верстовых мраморных столбов пятнадцать тысяч девятьсот четыре рубля шестьдесят копеек...». Сооружение столбов производилось подрядным способом, заказчиком являлась Канцелярия строений государственных дорог.

Первоначально исчисление верст велось от границы города – реки Фонтанки. В 1774 г. верстовые столбы были поставлены от реки Фонтанки до Пулкова, в 1775 г. – на участке от Пулкова до Царского Села. Об окончании строительства свидетельствует дата «1775», высеченная на последнем столбе бывшей Царскосельской дороги, находящемся у Орловских ворот в г. Пушкине.

Строительство верстовых столбов на Петергофской дороге начато в 1777 г.: установлены столбы от реки Фонтанки (у Старо-Калинкина моста) до Красненькой речки. В последующие годы постановка столбов продвинулась дальше: по дороге к Лигову, Троице-Сергиевой пустыни, Стрельне и Петергофу. Почти сразу же после установки первых верстовых столбов на Петергофской дороге потребовалось их перемещение через придорожные канавы с целью расширения дороги.

В 1782 - 1784 гг. производилось «поправление» столбов и Царскосельской дороги. За долгие годы существования верстовые столбы подвергались перемещению неоднократно.

В 1839 г. в связи с выходом указа «О начальных пунктах для счета верст в столицах и прочих местах Российской Империи» были изменены цифры на всех верстовых столбах. По указу начальным пунктом исчисления верст в Петербурге вместо реки Фонтанки принято Адмиралтейство. На существующих верстовых столбах произведены необходимые дополнения и исправления на тех сторонах с верстовым обозначением, что обращены к Петербургу. Расстояние от Петербурга до Царского Села числилось в 24 версты, до Петергофа – в 29.

За годы Великой Отечественной войны многие из верстовых столбов были разрушены. В настоящее время на бывшей Царскосельской дороге сохранилось 13 верстовых столбов, на Петергофской – 8.

Вопрос об авторстве проекта верстовых столбов в достаточной мере спорный. Большинство исследователей авторство приписывали архитектору А.Ринальди, активно участвовавшему в 1770-х гг. в строительстве Исаакиевской церкви, Мраморного дворца, в конторах строений которых широко использовался разноцветный мрамор. Разноцветные мраморы применены и в отделке верстовых столбов.

Памятник верстовой столб «5/19» передан в ведение Государственного музея городской скульптуры на основании решения Президиума Ленинградского Совета рабочих, крестьянских и красноармейских депутатов от 14.07.1939 года, протокол № 202, с 1939 г. является музейным предметом, входит в состав Музейного фонда Российской Федерации и зарегистрирован в Государственном каталоге Музейного фонда Российской Федерации.

Последняя полная реставрация верстового столба «5/19» проводилась музеем

в 1977 -1978 гг. Исполнителем работ – СНПМ «Реставратор» выполнено восполнение утрат, полировка и шлифовка поверхности камня.

В 2025 году ООО «РМ Наследие» разработана проектная документация по сохранению объекта культурного наследия.

10.3. Современное состояние объекта:

Территория проектируемых кабельных линий:

Участки, на которых планируется строительство линейного объекта – кабельной сети расположены в Московском, Кировском и Фрунзенском районах г. Санкт-Петербурга.

Трассировка линейного объекта предполагается в границах, установленных Законом Санкт-Петербурга № 820-07 от 24.12.2008 в редакции от 26.02.2025:

- границах единой зоны регулирования застройки и хозяйственной деятельности ЗРЗ(14)01;

- границах единой охранной зоны ОЗ-2(14)02.

Территория благоустроена. Рельеф равнинный.

Участок характеризуется наличием в районе жилой застройки, развитой подземной сетью коммуникаций различного назначения.

Инженерно-геологические условия участка:

В геоморфологическом отношении площадка принадлежит к Приневской низменности и образована (в пределах выполненных изысканий) четвертичными отложениями, залегающими на нижнекембрийских отложениях.

По результатам выполненных в рамках разработки документации изысканий выделено 10 инженерно-геологических элементов (слоев) с учетом возраста, генезиса, номенклатурного вида слагающих участок грунтов в соответствии с ГОСТ 25100-95.

В геологическом строении участка в изученных пределах (35м) принимают участие:

- современные техногенные, биогенно-техногенные, морские и озерные отложения;
- верхнечетвертичные озерно-ледниковые и ледниковые отложения;
- нижнекембрийские отложения.

Техногенные отложения (tgIV) представлены насыпными грунтами: песками коричневыми влажными со щебнем и строительным мусором (ИГЭ 1).

Биогенно-техногенные отложения (btgIV) представлены супесями, песками коричневыми слабозаторфованными, с гравием, галькой, с обломками кирпичей (ИГЭ 2).

Морские и озерные отложения (m,IV) представлены:

- суглинками тяжелыми пылеватыми, мягкопластичными, коричневыми с примесью органических веществ (ИГЭ 3);

Озерно-ледниковые отложения (lgIII) представлены:

- суглинками тяжелыми пылеватыми текучими серовато-коричневыми с примесью органических веществ, неяснослоистыми (ИГЭ 4);

Верхнечетвертичные ледниковые отложения (gIII) представлены:

- супесями пылеватыми пластичными коричневато-серыми с прослоями песка, с гравием (ИГЭ 5a);

- супесями пылеватыми текучими серовато-коричневыми с гравием, галькой (ИГЭ 5b);

- суглинками легкими пылеватыми мягкопластичными серовато-коричневыми с гравием, галькой (ИГЭ 5c);

- суглинками легкими пылеватыми полутвердыми зеленовато-серыми с гравием, галькой, с обломками песчаника (ИГЭ 6);

Нижнекембрийские отложения (Є1) представлены:

- глинами легкими пылеватыми твердыми голубовато-серыми дислоцированными с обломками песчаника (ИГЭ 7);

- глинами легкими пылеватыми твердыми голубовато-серыми (ИГЭ 8).

В соответствии с СП 11-105-97 участок работ относится ко II категории сложности по инженерно-геологическим условиям.

Гидрологические условия участка:

В гидрогеологическом отношении рассматриваемый участок характеризуется наличием одного водоносного горизонта подземных вод.

Грунтовые воды приурочены к пескам ИГЭ-1,2 и прослоям песка в суглинках

ИГЭ-3,4. Эти воды вскрыты всеми скважинами (октябрь 2017 г.) и зафиксированы на глубинах от 0,3 до 0,8 м, на абс. отметках от +8,2 до +7,0 м. Образует единый горизонт с поверхностными водами.

В периоды активного выпадения атмосферных осадков, весеннего снеготаяния максимальный уровень вод прогнозируется близким к дневной поверхности на глубине

0,1-0,3м. Питание грунтовых вод осуществляется за счет инфильтрации атмосферных осадков, а также может осуществляться за счет утечек из водонесущих коммуникаций (водоводы, напорные коллектора, канализация).

Сведения о техническом состоянии объектов культурного наследия, попадающих в предварительно назначенную зону влияния:

Ниже представлены сведения о техническом состоянии объектов культурного наследия, расположенных в непосредственной близости к участкам производства земляных работ по прокладке кабельной сети.

Освидетельствование технического состояния, производилось специалистами ООО «КАНТ» в январе 2026 года в рамках разработки данной документации по обеспечению сохранности объектов культурного наследия.

Выявленный объект культурного наследия «Жилой дом» по адресу: Санкт-Петербург, Рощинская улица, дом 2а, литера И, входящий в состав выявленного объекта культурного наследия (ансамбля) «Комплекс построек главного склада Российского общества Красного Креста»:

Здание двух-трехэтажное, прямоугольное в плане с ризалитами на южном и северном фасадах, завершенное скатной крышей, с сохранившимися дымовыми трубами и слуховыми окнами.

Конструктивная схема – бескаркасная.

Материал и характер отделки цоколя – природный камень, бетон.

Наружные и внутренние капитальные стены выложены из кирпича.

Архитектурно-художественное решение фасадов выполнено в приемах «кирпичного стиля». Ризалиты северного фасада, крайние оси и центральная ось южного фасада оформлены фигурными аттиками, углы северного фасада акцентированы лопатками, рустованными в уровне 1-го этажа. В оформлении фасадов использованы профилированные междуэтажные тяги и карнизы, в том числе, с дентикулами, профилированные венчающие карнизы; в оформлении оконных проемов – лучковые перемычки, замковые камни, подоконные доски с дентикулами, дверные проемы оформлены стилизованными порталами из рустованных лопаток с фигурным навершием. Доступ в здание отсутствует, так как эксплуатируется военной частью.

По результатам визуального обследования конструкций выявленного объекта

культурного наследия «Жилой дом», расположенного по адресу: Санкт-Петербург, улица Рощинская, дом 2а, литера И, входящего в состав выявленного объекта культурного наследия «Комплекс построек главного склада Российского общества Красного Креста», установлено, что здание находится в работоспособном техническом состоянии в соответствии с ГОСТ 31937-2024.

Выявленный объекте культурного наследия «Мастерские и сторожка» по адресу: Санкт-Петербург, Рощинская улица, дом 2, литера Ж, входящий в состав выявленного объекта культурного наследия (ансамбля) «Комплекс построек главного склада Российского общества Красного Креста»:

Здания представляют собой единый объем Г-образной конфигурации, из которого отчетливо выделяется здание сторожки – одноэтажное, прямоугольное в плане, завершенное скатной крышей, выполненное в приемах «кирпичного стиля».

Плоскость лицевого фасада оформлена широкими кирпичными филенками. Дворовой фасад решен в пять осей, по четвертой (слева направо) расположен вход в здание, над которым установлен козырек на кронштейнах. Оконные проемы с лучковыми перемычками и замковыми камнями. Фасады в завершении оформлены карнизами с дентикулами. Со стороны западного фасада один оконный проем, еще один заложен, также оконные проемы заложены со стороны южного лицевого фасада.

Здание мастерских сохранило частично свои исторические архитектурные черты, характерные для «кирпичного стиля» в уровне первого этажа, однако надстройка вторым этажом и пристройка дополнительных объемов из современного кирпича лишают данное строение его исторического облика. Здание мастерских сформировалось в своем современном облике к 2008 году.

По данным Технического паспорта 2005 года на здание производственного корпуса по адресу: Санкт-Петербург, Рощинская, 2, состояло из литер Ж (2 эт. кирпичное), Ж1 (2 эт. кирпичное), Ж2 (2 эт. кирпичное).

Литера Ж: год постройки – 1912, число этажей – 2; группа капитальности – 2, вид внутренней отделки – простая.

Фундамент – ленточный железобетонный (трещины, оседание фундамента).

Стены и их наружная отделка – кирпичные (трещины, выветривание раствора из швов); перегородки – кирпичные.

Перекрытия чердачные – по ж/б балкам, междуэтажные – по ж/б балкам.

Крыша рулонная (местами разрывы покрытия).

Пол – цементный, дощатый, линолеум (истертость в ходовых местах).

Оконные проемы – деревянные, 2-х створчатые, дверные – металлические, филенчатые.

Литера Ж1: год постройки – 1962, число этажей – 2; группа капитальности – 2; вид внутренней отделки – простая.

Фундамент – ленточный ж/бетонный (трещины, оседание фундамента).

Стены и их наружная отделка – кирпичные (трещины, выветривание раствора и швов).

Чердачное перекрытие – по ж/б балкам (прогибы, трещины), междуэтажное – по ж/б балкам.

Крыша – рулонная (местами разрывы покрытия);

Пол – цементный, дощатый, линолеум (истертость в ходовых местах);

Оконные проемы – деревянные 2-х створчатые, металлические, филенчатые (перекос);

Внутренняя отделка – окраска, побелка (потемнение окрасочного слоя).

Литера Ж2: год постройки – 1962, число этажей – 2; группа капитальности – 2; вид

внутренней отделки – простая.

Фундамент – ленточный ж/бетонный (трещины, оседание фундамента).

Стены и их наружная отделка – кирпичные (трещины, выветривание раствора и швов).

Чердачное перекрытие – по ж/б балкам (прогибы, трещины), междуэтажное – по ж/б балкам.

Крыша – рулонная (местами разрывы покрытия), полы – цементный, дощатый, линолеум (истертость в ходовых местах).

Оконные проемы – деревянные 2-х створчатые, металлические, филенчатые (перекос).

Внутренняя отделка – окраска, побелка (потемнение окрасочного слоя).

По результатам визуального обследования конструкций выявленного объекта культурного наследия «Мастерские и сторожка», расположенного по адресу: Санкт-Петербург, улица Рощинская, дом 2, литера Ж, входящего в состав выявленного объекта культурного наследия «Комплекс построек главного склада Российского общества Красного Креста», установлено, что здание находится в ограниченно работоспособном техническом состоянии в соответствии с ГОСТ 31937-2024.

Объект культурного наследия федерального значения «Столб верстовой» по адресу: Санкт-Петербург, Московский проспект, на углу Ташкентской улицы:

Столб представляет собой квадратное в плане трёхступенчатое основание (нижняя ступень скрыта под слоем грунта) из гранита рапакиви. На основание установлен также квадратный в плане пьедестал, облицованный мрамором и украшенный профилями (в основе кирпичная кладка). По центру пьедестала с четырех сторон выполнены квадратные «зеркала». Сверху на пьедестал установлен гранитный куб, на него – круглая в плане профилированная мраморная база. На ней установлен рустовый камень. На нем с южной и восточной стороны выбиты цифры, выполненные в контррельефе, тонированные: «19» и «5». Столб венчает установленный на профилированной базе круглый в плане гранитный конус с закругленным верхом.

На основании акта технического состояния объекта культурного наследия от 03.10.2024 состояние сохранности памятника описано следующим образом:

- наблюдаются сколы и трещины камня, следы выветривания шовного раствора, расхождение мраморных и гранитных плит, загрязнение.

По результатам визуального обследования конструкций объекта культурного наследия федерального значения «Столб Верстовой» по адресу: Санкт-Петербург, Московский проспект, на углу Ташкентской улицы, установлено, что сооружение находится в неудовлетворительном состоянии по ГОСТ Р 55567-2013. В соответствии с ГОСТ 31937-2024 в ограниченно работоспособном состоянии.

11. Перечень документов и материалов, полученных и собранных при проведении экспертизы, а также использованной для нее специальной, технической и справочной литературы:

11.1. Перечень документов и материалов, полученных и собранных при проведении экспертизы:

- материалы фотофиксации (*Приложение № 5*);
- материалы, содержащие информацию о ценности объектов с точки зрения истории, археологии, архитектуры, градостроительства, искусства, науки и техники, эстетики, этнологии или антропологии, социальной культуры (*Приложение № 6*).

11.2. Использованная для экспертизы специальная, техническая, справочная и иная литература:

- Федеральный закон от 25.06.2002 № 73-ФЗ «Об объектах культурного наследия (памятниках истории и культуры) народов Российской Федерации» (в действующей редакции);

- Постановление Правительства Российской Федерации от 25.04.2024 № 530 «Об утверждении Положения о государственной историко-культурной экспертизе»;

- Постановление Правительства Российской Федерации от 28.03.2025 № 405 «О внесении изменений в постановление Правительства Российской Федерации от 25 апреля 2024 г. № 530»;

- Закон Санкт-Петербурга № 820-7 от 24 декабря 2008 года «О границах объединенных зон охраны объектов культурного наследия, расположенных на территории Санкт-Петербурга, режимах использования земель и требованиях к градостроительным регламентам в границах указанных зон» (в действующей редакции);

- СП 381.1325800.2018. Сооружения подпорные. Правила проектирования;

- ГОСТ Р 56198-2014. Мониторинг технического состояния объектов культурного наследия. Недвижимые памятники. Общие требования;

- ГОСТ Р 56891.1-2016. Сохранение объектов культурного наследия. Термины и определения. Часть 1. Общие понятия, состав и содержание научно-проектной документации»;

- ГОСТ Р 56891.2-2016. Сохранение объектов культурного наследия. Термины и определения. Часть 2. Памятники истории и культуры»;

- СП 11-105-97. Инженерно-геологические изыскания для строительства. Часть. I. Общие правила производства работ. / Госстрой России - М.: ПНИИИС, 1997;

- СП 22.13330-2016. Актуализированная редакция СНиП 2.02.01-83*. Основания зданий и сооружений;

- ТСН 50-302-2004. Проектирование фундаментов зданий и сооружений в Санкт-Петербурге/СПб. Правительство Санкт-Петербурга, 2004;

- РМД 11-22-2013 (ред. от 02.12.2022) «Руководство по проектной подготовке капитального строительства в Санкт-Петербурге», приложение Ж;

Перечень историко-архивных и библиографических источников, использованных в рамках настоящей экспертизы, представлен в Приложении № 6.

12. Обоснования вывода экспертизы:

На экспертизу представлен проект обеспечения сохранности объекта культурного наследия: «Проект обеспечения сохранности объектов культурного наследия», разработанный ООО «КАНТ» в 2026 году (шифр: 66-К-2025-ОСОКН), выполненный в целях обеспечения сохранности объектов культурного наследия при проведении земляных, строительных, мелиоративных, хозяйственных работ, указанных в ст. 30 Федерального закона от 25.06.2002 № 73-ФЗ «Об объектах культурного наследия (памятниках истории и культуры) народов Российской Федерации», работ по использованию лесов и иных работ, включающий оценку воздействия таких работ на объекты культурного наследия и содержащий меры по обеспечению сохранности объектов культурного наследия, при проведении таких работ на земельных участках непосредственно связанных с земельными участками в границах территорий объектов культурного наследия, в ходе работ по строительству КЛ 6-10 кВ в районе ПС 45; ПС 520; ПС 20; РП 4355; РП 6820; РП 6850; РП 4195; РП 6865 протяженностью

по трассе 14,976 км» Южного района филиала ПАО «Россети Ленэнерго» «Кабельная сеть».

Основные проектные решения:

Ниже представлены основные проектные решения разделов 3 и 5 (шифры: 23-28685-11-ТКР1 и 23-28685-11-ПОС1, соответственно), в составе комплекта проектной документации «Строительство КЛ 6-10 кВ в районе ПС 45; ПС 520; ПС 20; РП 4355; РП 6820; РП 6850; РП 4195; РП 6865 протяженностью по трассе 14,976 км» Южного района филиала ПАО «Россети Ленэнерго» «Кабельная сеть», исполнитель: ООО «СпецЭнергоСервис».

Для выполнения работ по повышению надежности электроснабжения потребителей г. Санкт-Петербурга согласно техническому заданию ПАО «Россети Ленэнерго» «Кабельная сеть» №23-38685 проектной документацией «Строительство КЛ 6-10 кВ в районе ПС 45; ПС 520; ПС 45; ПС 20; ПС 45; ПС 34; РП 4335; РП 6820; РП 6850; РП 4195; РП 6865 протяженностью по трассе 12,96 км Южного района филиала ПАО «Россети Ленэнерго» «Кабельная сеть» предусмотрено выполнить следующий объем работ:

- ф.45-271 вывести из ПС 45 (со стороны РП 6820 – точка 1);
- ф.45-29 вывести из ПС 45;
- ф. 520-65 вывести из РП 4355 и доложить кабелем АПвПу-10 3(1х240) до точки 1 с образованием новой питающей линии направлением «ф.520-65 – РП 6820», ф.520-165 – РП 6850 законсервировать;
- проложить кабелем АПвПу-10 3(1х630) новую линию от яч.10 ПС 520 с образованием новой питающей линии направлением «ф.520-35 – РП 6850»;
- проложить кабелем АПвПу-10 3(1х300) новую двояную линию от яч.7 РП 4355 до яч.809 ПС 45 с образованием новой двояной питающей линии направлениями «ф.45-29 – РП 4355» и «ф.45-129 – РП 4355»;
- проложить кабелем АПвПу-10 3(1х240) новую линию от яч.4 РП 4570 до яч.3 РП 4195 с образованием новой питающей линии направлением «РП 4570 – РП 4195», ф.45-08 вывести из РП 4195 и законсервировать.

На основании документации «Строительство КЛ 6-10кВ в районе ПС 40; ПС 140; РП 5200; ТП5107, протяженностью по трассе 5.58 км и реконструкция ТП 5107 Центрального района филиала ПАО «Россети Ленэнерго» «Кабельная сеть» «Кабельные линии 6кВ» и «Строительство КЛ 6-10 кВ в районе ЦТЭЦ ЭС-1; ПС 320; ПС 45; ПС 70; РП 4410; РП 4220; РП 4202; РП А 4405; РП 4363; РП 4130; РП 4100; РП 4235 протяженностью по трассе 14,03 км и реконструкция РП 4363 в количестве 24 ячеек Южного района филиала ПАО «Россети Ленэнерго» «Кабельная сеть» предусмотрены следующие технические решения:

- прокладка новой кабельной линии от точки «А» у РП 4355 (врезка в ф.520-65 направлением ПС 520 – РП 4355) – до точки «Б» у ПС 45 (врезка в ф.45-271 направлением ПС 45 – РП 6820). После врезок новое направление КЛ: ПС 520 – РП 6820, кабель марки АПвПу2г-10 3х(1х240/70), длина нового участка 2408м;
- прокладка новой кабельной линии от ПС-520 до РП 6850 кабелем марки АПвПу-10 3х(1х630/120) мм² с образованием питающей линии «ф.520-35 → РП 6850», Lстр=7353,5м;
- прокладка новой двояной кабельной линии от РП-4355 до ПС 45 кабелем марки АПвПу-10 3х(1х300/70) мм² с образованием двух питающих линий «ф.45-29 → РП 4355» «ф.45-129 → РП 4355», Lстр=2364м;
- прокладка новой кабельной линии от РП 4570 до РП 4195 кабелем марки АПвПу-10 3х(1х240) мм² с образованием питающей линии «РП 4570 → РП 4195», Lстр=148м;
- прокладка новых двояных КЛ 6 кВ от ПС 45 до секции 2 РП 4363, с образованием

новых линий ф.45-107, 45-113.

Места прохода КЛ-6 кВ через стены и перекрытия после прокладки кабеля заделываются огнестойким материалом с пределом огнестойкости не ниже самой конструкции (универсальная кабельная проходка ОГРАКС-КП с пределом огнестойкости 90 минут).

Кабели на всем протяжении прокладки в траншее защищаются от механических повреждений путем покрытия их кабельными плитами «ПЗК», кроме мест, уже защищенных трубами.

Концы труб уплотняются с двух сторон негорючим материалом – пеной «Makroflex» трубкой УКПТ или мастикой «МГКП». Кабели, прокладываемые в кабельных сооружениях, обрабатываются огнезащитным покрытием типа ОГРАКС-ВВ.

Монтаж соединительных муфт осуществляет специализированная организация, имеющая соответствующее оборудование, специализированный инструмент, а также квалифицированный персонал, прошедший обучение в фирме-поставщике кабельной арматуры и допущенный к выполнению данных работ на основании соответствующих сертификационных документов.

Перед началом прокладки кабельных линий трасса должна быть принята от строительно-монтажной организации по акту. Приемку трассы должны производить представители заказчика монтажной организации, а также иной организации, осуществляющей надзор за прокладкой.

При приемке трассы необходимо обратить внимание на соответствие ее проектной документации к требованиям инструкций фирмы изготовителя кабельной продукции.

Прокладка кабелей выполняется в соответствии с ПУЭ-2007, типовым проектом А5-92 ВНИПИ «Тяжпромэлектропроект» и СНиП 01.05.06-85.

Допускается применение оборудования и материалов других марок и фирм-изготовителей с аналогичными техническими характеристиками.

Земляные работы:

Кабельные линии прокладываются на глубине не менее 0,7 м от поверхности земли (газон обыкновенный), тротуара и не менее 0,9 м – от поверхности асфальта (внутриквартальный проезд, проезжая часть).

Кабели укладываются с запасом по длине 1-2%, достаточным для компенсации температурных деформаций кабелей и конструкций, по которым они проложены, а также возможных смещений почвы. Укладывать запас кабеля в виде колец (витков) запрещается.

Проложенные в траншее кабели присыпаются первым слоем земли, укладывается механическая защита, после чего представителями электромонтажной и строительной организацией с представителем заказчика производится осмотр трассы с составлением акта на скрытые работы.

Траншея окончательно засыпается и утрамбовывается после монтажа соединительных муфт и испытания линии повышенным напряжением.

Проектируемые кабельные линии прокладываются в зоне действующих кабельных линий. Сложившаяся конфигурация городской распределительной электрической сети приводит к необходимости подкладки проектируемых кабельных линий к существующим, а также к возникновению многочисленных пересечений кабельных линий.

Прокладка кабеля в местах пересечений с инженерными сооружениями выполняется в траншее в электротехнических трубах диаметром 200мм с использованием проекта А5-92 ВНИПИ «Тяжпромэлектропроект».

Перед непосредственной прокладкой кабелей траншея осматривается для выявления на трассе мест, содержащих вещества, разрушительно действующих на металлический покров и оболочку кабелей.

При обнаружении коммуникаций, не указанных в проекте, земляные работы прекращаются с последующим вызовом на место представителей заказчика и проектировщика.

Работы по креплению стен траншей:

Согласно СНиП 12-03-2001 «Безопасность труда в строительстве. Часть 2. Строительное производство» при производстве земляных работ к безопасности труда предъявляются следующие требования:

– п. 5.1.3. С целью исключения размыва грунта, образования оползней, обрушения стенок выемок в местах производства земляных работ до их начала обеспечивается отвод поверхностных и подземных вод;

– п. 5.2.4. Производство работ, связанных с нахождением работников в выемках с вертикальными стенками без крепления в песчаных, пылевато-глинистых и талых грунтах выше уровня грунтовых вод и при отсутствии вблизи подземных сооружений, допускается при их глубине не более, м:

1,0 - в несележавшихся насыпных и природного сложения песчаных грунтах;

1,25 - в супесях;

1,5 - в суглинках и глинах.

При глубине траншеи до 1,0 м крепление стенок не обязательно.

В местах перехода через траншеи устанавливаются переходные мостки шириной не менее 1 м, огражденные с обеих сторон перилами высотой не менее 1,1 м, со сплошной обшивкой внизу на высоту 0,15 м и с дополнительной ограждающей планкой на высоте 0,5 м от настила.

Бестраншейная прокладка методом ГНБ:

Переходы через улицы и прокладка в местах, где невозможно проложить проектируемые кабели открытым способом, выполняются закрытым способом методом ГНБ.

В первую очередь при прокладке труб методом прокола с использованием установки ГНБ на рабочей площадке устраиваются рабочий и приемный котлованы. Стартовый и приемный котлованы определяют длину прокола и служат для монтажа и демонтажа оборудования (расширители, захваты, серги и т. п.), осуществления стыковки труб.

Производство работ по выполнению прокола выполняется в несколько этапов:

- Этап 1. Пилотное бурение.
- Этап 2. Промежуточное расширение.
- Этап 3. Производство затягивания трубопровода.
- Этап 4. Окончание буровых работ.

Работы по восстановлению нарушенного благоустройства:

По окончании производства работ выполняется устройство газона, высев трав, а также восстановление разрушенных элементов благоустройства (дороги, тротуары, бортовые камни и т.п.). Работы по озеленению выполняются только после уборки остатков строительного мусора после строительства.

Устройство дорожной одежды:

В местах демонтированного дорожного покрытия производится восстановление дорожной одежды согласно проекту.

Проектируемые КЛ 6-10 кВ не являются источником загрязнения, не оказывают отрицательного воздействия и не нарушают естественных условий окружающей природной среды, а их строительство является экологически чистым процессом, поэтому специальных природоохранных мероприятий в проекте не предусматривается.

Представленной документацией не предусмотрен снос зданий и сооружений, переселение людей, перенос сетей инженерно-технического обеспечения; зеленые насаждения сносу не подлежат.

Результаты определения зоны влияния запроектированных работ на объекты культурного наследия:

Определение предварительной зоны влияния предполагаемых работ проведена на основании требований СП 249.1325800.2016 «Коммуникации подземные. Проектирование и строительство закрытым и открытым способами».

Согласно выполненным расчетам установлено, что предварительный радиус зоны влияния составит:

- при разработке траншей для прокладки кабельной трассы открытым способом глубиной 0,9 и 1,2 м с естественными откосами – 3,6 м и 4,8 м (соответственно);
- при разработке стартовых и приемных котлованов для прокладки кабельной трассы методом ГНБ открытым способом с креплением откосов шпунтовым (деревянным, щитовым) ограждением глубиной 2,0 м, 2,5 м и 4,0 м - 6,0 м, 7,5 м, 12,0 м (соответственно);
- при прокладке кабельной сети методом ГНБ закрытым способом - в непосредственной близости к рассматриваемым объектам культурного наследия прокладка сетей осуществляется, в основном, в траншеях; зарытые выработки располагаются на значительном удалении от объектов культурного наследия.

Таким образом, при построении предварительных радиусов в зону влияния попадает объект культурного наследия федерального значения «Столб верстовой», для которого выполнен геотехнический прогноз.

Оценка воздействия запроектированных работ на объекты культурного наследия:

Геотехнические расчеты были реализованы в двухмерных постановках задач в программе Plaxis 2D. Воздействие на объекты культурного наследия определено расчетом.

Расчет выполнен с учетом моделирования 3х стадий:

Стадия 1: Существующее состояние грунтового массива и построение (при необходимости) объекта культурного наследия.

Стадия 2: Откопка грунтового массива для устройства проектируемой трассы (траншея).

Стадия 3: Засыпка грунтового массива.

Расчет выполнялся для объекта культурного наследия федерального значения «Столб верстовой» по адресу: Санкт-Петербург, Московский проспект, на углу Ташкентской улицы, попадающего в предварительно назначенную зону влияния от земляных работ по прокладке кабельной сети:

По итогам геотехнических расчетов установлено, что максимальные дополнительные деформации рассматриваемых объектов культурного наследия при реализации проектных решений по прокладке кабельной сети не превышают предельно допустимых значений, установленных требованиями действующей нормативной документации.

Дополнительных мероприятий по усилению конструкций объектов культурного наследия не требуется, однако для гарантии сохранности и исключения возникновения непредсказуемых деформаций конструкций зданий и сооружений, являющихся объектами культурного наследия, необходимо соблюдение требований, предусмотренных настоящей

документацией по обеспечению сохранности.

Оценка воздействия на объекты культурного наследия технологии и организации производства работ:

В разделе 5 «Проект организации строительства» (шифр: 23-28685-11-ПОС1) предусмотрены решения по максимально возможному сокращению сроков строительства, применению механизмов и методов работ, исключающей технологическое воздействие на объекты культурного наследия, расположенные на участках, непосредственно связанных с участками, на которых предусмотрена прокладка кабельной сети.

Технологическая последовательность работ по прокладке кабельных линий принята в соответствии с требованиями СП 56.13330.2019 (Актуализированная редакция СНиП 12-01-2004) «Организация строительства». При выполнении работ по устройству инженерных сетей необходимо строго соблюдать требования СП 45.13330.2017 «Земляные сооружения, основания и фундаменты» (Актуализированная редакция СНиП 3.02.01-87).

В разделах проекта организации строительства отражены:

- порядок и способы устройства ограждения участка производства работ;
- порядок и организационно-технологическая схема выполнения земляных работ.

Организация прокладки сети осуществляется в траншеях глубиной 0,9 и 1,2 м под защитой естественного откоса, стартового и приемного котлованов для ГНБ под защитой откосов деревянными щитами.

Технология и последовательность работ должна обеспечивать безопасный, качественный и быстрый способ монтажа проектируемых кабельных линий 6-10 кВ.

Общестроительные и монтажные работы осуществляются в соответствии с типовыми технологическими картами и схемами производства работ в ППР, монтаж технологического оборудования – в соответствии с паспортами заводов-изготовителей.

Отсутствие негативного геотехнического воздействия на объекты культурного наследия обеспечивается путем строгого соблюдения технологий работ по прокладке кабельной сети.

Сведения о компенсирующих мероприятиях или обоснование отсутствия необходимости в них:

По результатам комплексной оценки влияния проектируемых работ по прокладке кабельной сети установлено, что необходимость в разработке компенсирующих мероприятий для рассматриваемых в настоящей документации объектов культурного наследия отсутствует.

Сведения о видах мониторинга или обоснование отсутствия необходимости мониторинга:

Необходимость выполнения геотехнического мониторинга в части анализа возникновения дополнительных осадков для рассматриваемых в документации объектов культурного наследия, от воздействий при прокладке кабельных линий отсутствует.

При производстве работ необходимо выполнять систематический, постоянный визуальный мониторинг за состоянием объекта культурного наследия федерального значения «Столб верстовой», расположенного по адресу: Санкт-Петербург, Московский проспект, на углу Ташкентской улицы, его высотно-планировочными отметками и креном на период производства работ по строительству КЛ 6-10 кВ.

Меры по обеспечению сохранности объектов культурного наследия:

Для обеспечения сохранности объектов культурного наследия, расположенных в непосредственной близости от проектируемой трассы кабельной сети, предусмотрены меры, необходимость соблюдения которых является обязательным требованием:

- На участках, где предусмотрено производство работ в непосредственной близости

от ландшафтного объекта культурного наследия, в случае обнаружении деформаций или нарушения сохранности предметов охраны, строительные работы по устройству кабельной линии следует приостановить, с последующим вызовом технического надзора, представителей КГИОП и главного инженера проекта на строительную площадку с дальнейшим принятием решения о последующих действиях.

К критериям приостановки производства работ возможно отнести следующие нарушения:

- повреждение предмета охраны;
- изменение вертикальных отметок рельефа в границах объекта культурного наследия, в том числе провалы, просадки и понижения грунта;
- возникновение дополнительных деформаций, превышающих прогнозируемые величины и превышающие предельно допустимые параметры.

- Предусмотреть защиту окружающей среды - от строительных отходов и мусора при производстве работ. Мусор систематически вывозить согласно разработанной документации – раздела марки ПОС.

- Категорически запрещается производить в пределах территории объектов культурного наследия и в непосредственной близости мытье, ремонт и техническое обслуживание машин; выполнять их заправку; хранить горюче-смазочные материалы.

- При въезде на стройплощадку установить информационный щит с указанием застройщика, подрядчика, их контактных телефонов и сроков ведения работ. Установить щиты с планом противопожарной защиты, схемы временных дорог.

- В соответствии с п. 4 ст. 36 Федерального закона от 25.06.2002 №73-ФЗ, в случае обнаружения, в ходе производства земляных работ, объектов обладающих признаками объекта культурного наследия или объекта археологического наследия, заказчик и лицо, проводящее указанные работы, обязаны незамедлительно приостановить производство работ и в течение трех дней со дня их обнаружения направить в орган охраны объектов культурного наследия письменное заявление об обнаруженном объекте культурного наследия.

- Археологические предметы, обнаруженные в результате проведения изыскательских, земляных, строительных работ и иных работ, подлежат обязательной передаче физическими и (или) юридическими лицами, осуществляющими указанные работы, государству в порядке, установленном федеральным органом охраны объектов культурного наследия.

- В соответствии с требованиями «Положения об авторском надзоре за строительством предприятий, зданий и сооружений», организовать проведение периодических инструктажей для персонала на основании плана-графика, с разъяснением научной ценности и культурно-исторической значимости объектов культурного наследия, расположенных в непосредственной близости, с указанием недопустимости повреждения или нарушения планировки, прилегающей к строительной площадке территории.

- В случае изменения существующих проектных решений или расширения (изменения) территории проведения работ, оказывающих влияние на объекты культурного наследия, а также устройства любых временных или служебных автодорог, требуется разработка нового (или корректировка настоящего) проекта обеспечения сохранности объектов культурного наследия, расположенных в непосредственной близости к участку производства работ. Далее новая (откорректированная) документация должна быть согласована, совместно с актом историко-культурной экспертизы, в КГИОП.

На основании проведенной оценки влияния строительных работ по проектной

документации «Строительство КЛ 6-10 кВ в районе ПС 45; ПС 520; ПС 20; РП 4355; РП 6820; РП 6850; РП 4195; РП 6865 протяженностью по трассе 14,976 км» Южного района филиала ПАО «Россети Ленэнерго» «Кабельная сеть», на объекты культурного наследия, расположенные в непосредственной близости к участкам производства работ, а также совместно с представленным на государственную историко-культурную экспертизу проектом обеспечения сохранности объектов культурного наследия: «Проект обеспечения сохранности объектов культурного наследия» (шифр: 66-К-2025-ОСОКН), разработанным ООО «КАНТ» в 2026 году, в соответствии с ч. 3 ст. 36 и ч. 1, 3 ст. 45 ФЗ №73 установлено:

- Объект культурного наследия федерального значения «Столб верстовой», расположенный по адресу: Санкт-Петербург, Московский проспект, на углу Ташкентской улицы, попадает в предварительно назначенную зону влияния согласно требованиям п. 6.4.6 СП 249.1325800.2016. При этом дополнительные деформации основания фундамента объекта культурного наследия находятся в пределах допустимых значений.

- Дополнительные деформации основания фундаментов рассматриваемых объектов культурного наследия, превышающие предельно допустимые значения, не прогнозируются.

- Прокладка кабельной сети предусмотрена за пределами границ объектов культурного наследия.

- Проведение геотехнического мониторинга для рассматриваемых объектов культурного наследия не требуется.

- Необходимость в разработке компенсирующих мероприятий для объектов культурного наследия отсутствует.

- Сохранность зданий и сооружений, являющихся объектами культурного наследия, при соблюдении технологий и порядка производства работ обеспечена.

- «Проект обеспечения сохранности объектов культурного наследия» (шифр: 66-К-2025-ОСОКН) разработан с учетом необходимого объема исходно-разрешительной документации, требований нормативных документов и государственных стандартов.

- В представленном на экспертизу проекте обеспечения сохранности объектов культурного наследия информация представлена в достаточном объеме, материалы и технические решения разработаны в соответствии с действующими нормативными документами (Федеральный закон от 25.06.2002 № 73-ФЗ «Об объектах культурного наследия (памятниках истории и культуры) народов Российской Федерации» (в действующей редакции), в т.ч. п. 2, 3, ст.36.

- Меры, запланированные и отраженные в представленном на экспертизу проекте обеспечения сохранности объектов культурного наследия, направлены на обеспечение целостности и безопасности рассматриваемых объектов культурного наследия на момент производства работ и достаточны для их сохранности.

Таким образом, реализация предусмотренных решений соответствует требованиям законодательства в области государственной охраны объектов культурного наследия.

13. Вывод экспертизы в соответствии с требованиями, предусмотренными пунктом 22 Положения о государственной историко-культурной экспертизе, утвержденного Постановлением Правительства Российской Федерации от 25.04.2024 № 530:

По результатам рассмотрения проекта обеспечения сохранности объектов культурного наследия при проведении земляных, строительных, мелиоративных, хозяйственных работ, указанных в ст. 30 Федерального закона от 25.06.2002 № 73-ФЗ «Об объектах культурного

наследия (памятниках истории и культуры) народов Российской Федерации», работ по использованию лесов и иных работ, включающего оценку воздействия таких работ на объекты культурного наследия и содержащего меры по обеспечению сохранности объектов культурного наследия, при проведении таких работ на земельных участках непосредственно связанных с земельными участками в границах территорий объектов культурного наследия, в ходе работ по строительству КЛ 6-10 кВ в районе ПС 45; ПС 520; ПС 20; РП 4355; РП 6820; РП 6850; РП 4195; РП 6865 протяженностью по трассе 14,976 км» Южного района филиала ПАО «Россети Ленэнерго» «Кабельная сеть», разработанного ООО «КАНТ» в 2026 году (шифр: 66-К-2025-ОСОКН), экспертом сделан вывод о возможности **(положительное заключение)** обеспечения сохранности объектов культурного наследия, включенных в реестр, выявленных объектов культурного наследия либо объектов, обладающих признаками объекта культурного наследия, при проведении земляных, строительных, мелиоративных и (или) хозяйственных работ, предусмотренных статьей 25 Лесного кодекса Российской Федерации работ по использованию лесов и иных работ.

14. Перечень приложений к заключению экспертизы, обосновывающих вывод эксперта или экспертной комиссии и подлежащих размещению на официальном сайте органа охраны объектов культурного наследия в информационно-телекоммуникационной сети "Интернет" в соответствии с пунктом 30 Положения о государственной историко-культурной экспертизе, утвержденного Постановлением Правительства Российской Федерации от 25.04.2024 № 530:

Приложение № 1. Копия извлечения из решения органа государственной власти о перечне объектов исторического и культурного наследия федерального (общероссийского) значения, находящихся в г. Санкт-Петербурге; копия решения органа государственной власти об утверждении списка вновь выявленных объектов, представляющих историческую, научную, художественную или иную культурную ценность.

Приложение № 2. Копия решения органа государственной власти об утверждении границ и режима использования территории объекта культурного наследия; копия плана границ территории объекта культурного наследия.

Приложение № 3. Копии решений органа государственной власти об утверждении предмета охраны объектов культурного наследия.

Приложение № 4. Копия решения органа государственной власти об утверждении охранного обязательства собственника или иного законного владельца объекта культурного наследия с Приложениями; копия решения органа государственной власти о внесении изменений в охрannое обязательство собственника или иного законного владельца объекта культурного наследия с Приложениями.

Приложение № 5. Материалы фотофиксации.

Приложение № 6. Материалы, содержащие информацию о ценности объектов с точки зрения истории, археологии, архитектуры, градостроительства, искусства, науки и техники, эстетики, этнологии или антропологии, социальной культуры.

15. Дата оформления заключения экспертизы: 05 февраля 2026 г.

Эксперт по проведению
государственной историко-
культурной экспертизы

Подпись эксперта:
(подписано усиленной
электронной подписью)

Курленьиз Г.А.

Приложение № 1 к Акту

по результатам государственной историко-культурной экспертизы проекта обеспечения сохранности объектов культурного наследия при проведении земляных, строительных, мелиоративных, хозяйственных работ, указанных в ст. 30 Федерального закона от 25.06.2002 № 73-ФЗ «Об объектах культурного наследия (памятниках истории и культуры) народов Российской Федерации», работ по использованию лесов и иных работ, включающего оценку воздействия таких работ на объекты культурного наследия и содержащего меры по обеспечению сохранности объектов культурного наследия, при проведении таких работ на земельных участках непосредственно связанных с земельными участками в границах территорий объектов культурного наследия, в ходе работ по строительству КЛ 6-10 кВ в районе ПС 45; ПС 520; ПС 20; РП 4355; РП 6820; РП 6850; РП 4195; РП 6865 протяженностью по трассе 14,976 км» Южного района филиала ПАО «Россети Ленэнерго» «Кабельная сеть», разработанного ООО «КАНТ» в 2026 году (шифр: 66-К-2025-ОСОКН)

**Копия извлечения из решения органа государственной власти
о перечне объектов исторического и культурного наследия федерального
(общероссийского) значения, находящихся в г. Санкт-Петербурге;
копия решения органа государственной власти об утверждении списка вновь
выявленных объектов, представляющих историческую, научную,
художественную или иную культурную ценность**



ПРАВИТЕЛЬСТВО РОССИЙСКОЙ ФЕДЕРАЦИИ
ПОСТАНОВЛЕНИЕ

от 10 июля 2001 г. № 527

МОСКВА

**О перечне объектов исторического и культурного наследия
федерального (общероссийского)
значения, находящихся в г. Санкт-Петербурге**

Правительство Российской Федерации **п о с т а н о в л я е т** :

1. Одобрить работу Министерства культуры Российской Федерации и правительства Санкт-Петербурга, проведенную совместно с научно-исследовательскими организациями и организациями по охране памятников истории и культуры, по уточнению пообъектного состава памятников истории и культуры федерального (общероссийского) значения, находящихся в г. Санкт-Петербурге.

2. Утвердить прилагаемый перечень объектов исторического и культурного наследия федерального (общероссийского) значения, находящихся в г. Санкт-Петербурге.

3. Признать утратившими силу:

приложение № 1 к постановлению Совета Министров РСФСР от 30 августа 1960 г. № 1327 "О дальнейшем улучшении дела охраны памятников культуры в РСФСР" в части, касающейся памятников культуры г. Ленинграда;

приложение № 1 к постановлению Совета Министров РСФСР от 4 декабря 1974 г. № 624 "О дополнений и частичном изменении

постановления Совета Министров РСФСР от 30 августа 1960 г. № 1327 "О дальнейшем улучшении дела охраны памятников культуры в РСФСР" в части, касающейся памятников культуры г. Ленинграда;

приложение к постановлению Совета Министров РСФСР от 7 сентября 1976 г. № 495 "О дополнении постановления Совета Министров РСФСР от 30 августа 1960 г. № 1327 "О дальнейшем улучшении дела охраны памятников культуры в РСФСР" (СП РСФСР, 1976, № 17, ст.134) в части, касающейся памятника культуры г. Ленинграда;

постановление Правительства Российской Федерации от 20 февраля 1992 г. № 116 "О включении в список исторических памятников ледокола "Красин".

Председатель Правительства
Российской Федерации



М.Касьянов

УТВЕРЖДЕН
постановлением Правительства
Российской Федерации
от 10 июля 2001 года N 527

ПЕРЕЧЕНЬ
объектов исторического и культурного наследия
федерального (общероссийского) значения,
находящихся в г. Санкт-Петербурге

Наименование и дата сооружения памятника истории и культуры	Местонахождение памятника истории и культуры
г. Санкт-Петербург	

Ворота триумфальные Московские, 1834-1838 гг., ск. Орловский Б.И., арх. Стасов В.П., 1958-1961 гг. (восстановление), арх. Капцуг И.Г., арх. Петрова Е.Н.	Московский просп., в створе Лиговского проспекта
Столб верстовой, 1772-1775 гг., арх. Ринальди А.	Московский просп., на углу 7-й Красноармейской ул.
Столб верстовой, 1772-1775 гг., арх. Ринальди А.	Московский просп., на углу Ташкентской ул.
Столб верстовой, 1772-1775 гг., арх. Вал-лен-Деламот Ж.-Б.	Московский просп., у Обуховского моста
Памятник государственному деятелю Кирову С.М., 1937 г., ск. Томский Н.В.	Московское шоссе, 13
Скульптуры быков (две), 1824-1827 гг., ск. Демут-Малиновский В.И.	Московское шоссе, 13
Дом, где в 1857-1891 гг. жил писатель Гон-чаров И.А.	Моховая ул., 3
Дом, где в 1845-1869 гг. жил композитор Даргомыжский А.С.	Моховая ул., 30
Тенишевское коммерческое училище, где учились: в 1900-1907 гг. - поэт Мандельштам О.Э., в 1900-1908 гг. - литературовед Жирмунский В.М., в 1911-1917 гг. - писатель Набоков В.В.	Моховая ул., 33-35

**АДМИНИСТРАЦИЯ САНКТ-ПЕТЕРБУРГА
КОМИТЕТ ПО ГОСУДАРСТВЕННОМУ КОНТРОЛЮ,
ИСПОЛЬЗОВАНИЮ И ОХРАНЕ ПАМЯТНИКОВ ИСТОРИИ И КУЛЬТУРЫ**

ПРИКАЗ

ОТ 20 ФЕВРАЛЯ 2001 ГОДА N 15

ОБ УТВЕРЖДЕНИИ СПИСКА ВНОВЬ ВЫЯВЛЕННЫХ ОБЪЕКТОВ, ПРЕДСТАВЛЯЮЩИХ ИСТОРИЧЕСКУЮ, НАУЧНУЮ, ХУДОЖЕСТВЕННУЮ ИЛИ ИНУЮ КУЛЬТУРНУЮ ЦЕННОСТЬ

(с изменениями на 19 января 2026 года)

Информация об изменяющих документах

Документ с изменениями, внесенными:

приказом Комитета по государственному контролю, использованию и охране памятников истории и культуры Санкт-Петербурга от 10 мая 2001 года N 48;

приказом Комитета по государственному контролю, использованию и охране памятников истории и культуры Санкт-Петербурга от 12 октября 2001 года N 107;

приказом Комитета по государственному контролю, использованию и охране памятников истории и культуры Санкт-Петербурга от 31 июля 2002 года N 8-92;

приказом Комитета по государственному контролю, использованию и охране памятников истории и культуры Санкт-Петербурга от 15 ноября 2002 года N 8-131;

приказом Комитета по государственному контролю, использованию и охране памятников истории и культуры Санкт-Петербурга от 18 декабря 2002 года N 8-143;

приказом Комитета по государственному контролю, использованию и охране памятников истории и культуры Санкт-Петербурга от 3 марта 2003 года N 8-18;

приказом Комитета по государственному контролю, использованию и охране памятников истории и культуры Санкт-Петербурга от 24 апреля 2003 года N 8-37;

приказом Комитета по государственному контролю, использованию и охране памятников истории и культуры Санкт-Петербурга от 18 июня 2003 года N 8-76;

приказом Комитета по государственному контролю, использованию и охране памятников истории и культуры Санкт-Петербурга от 29 августа 2003 года N 8-114;

приказом Комитета по государственному контролю, использованию и охране памятников истории и культуры Санкт-Петербурга от 17 ноября 2003 года N 8-144;

приказом Комитета по государственному контролю, использованию и охране памятников истории и культуры Санкт-Петербурга от 6 августа 2004 года N 8-102;

приказом Комитета по государственному контролю, использованию и охране памятников истории и культуры Санкт-Петербурга от 15 февраля 2005 года N 8-11;

приказом Комитета по государственному контролю, использованию и охране памятников истории и культуры Санкт-Петербурга от 30 августа 2005 года N 8-80;

[распоряжением КГИОП Санкт-Петербурга от 25 декабря 2025 года N 408-рп](#) (Официальный сайт Администрации Санкт-Петербурга www.gov.spb.ru/norm_baza/npa, 29.12.2025);

[распоряжением КГИОП Санкт-Петербурга от 25 декабря 2025 года N 409-рп](#) (Официальный сайт Администрации Санкт-Петербурга www.gov.spb.ru/norm_baza/npa, 29.12.2025);

[распоряжением КГИОП Санкт-Петербурга от 25 декабря 2025 года N 410-рп](#) (Официальный сайт Администрации Санкт-Петербурга www.gov.spb.ru/norm_baza/npa, 29.12.2025);

[распоряжением КГИОП Санкт-Петербурга от 30 декабря 2025 года N 431-рп](#) (Официальный сайт Администрации Санкт-Петербурга www.gov.spb.ru/norm_baza/npa, 30.12.2025);

[распоряжением КГИОП Санкт-Петербурга от 16 января 2026 года N 1-рп](#) (Официальный сайт Администрации Санкт-Петербурга www.gov.spb.ru/norm_baza/npa, 19.01.2026);

[распоряжением КГИОП Санкт-Петербурга от 16 января 2026 года N 2-рп](#) (Официальный сайт Администрации Санкт-Петербурга www.gov.spb.ru/norm_baza/npa, 19.01.2026);

[распоряжением КГИОП Санкт-Петербурга от 19 января 2026 года N 6-рп](#) (Официальный сайт Администрации Санкт-Петербурга www.gov.spb.ru/norm_baza/npa, 19.01.2026).

В целях обеспечения сохранности расположенных на территории Санкт-Петербурга объектов, представляющих историческую, научную, художественную или иную культурную ценность, и на основании [пунктов 12, 13, 14 Инструкции о порядке учета, обеспечения сохранности, содержания, использования и реставрации недвижимых памятников истории и культуры](#), утвержденной [приказом Минкультуры СССР от 13.05.86 N 203](#),

приказываю:

1. Утвердить прилагаемый Список вновь выявленных объектов, представляющих историческую, научную, художественную или иную культурную ценность, одобренный [постановлением Правительства Санкт-Петербурга от 12.02.2001 N 7 "О перечне объектов, представляющих историческую, научную, художественную или иную культурную ценность"](#).

2. Ввести в действие Список вновь выявленных объектов, представляющих историческую, научную, художественную или иную культурную ценность, с даты подписания настоящего приказа.

3. Работникам КГИОП в своей деятельности руководствоваться Списком вновь выявленных объектов, представляющих историческую, научную, художественную или иную культурную ценность, с даты введения его в действие.

4. Первому заместителю председателя КГИОП - начальнику Управления по охране и использованию памятников Таратыновой О.В. организовать работу:

4.1. По расторжению охранных обязательств, заключенных с собственниками и пользователями объектов, не указанных в утвержденном Списке вновь выявленных объектов, представляющих историческую, научную, художественную или иную культурную ценность.

4.2. По заключению охранных обязательств с пользователями и собственниками объектов, указанных в утвержденном Списке вновь выявленных объектов, представляющих историческую, научную, художественную или иную культурную ценность.

5. Заместителю председателя КГИОП - начальнику Управления государственного учета памятников Кирикову Б.М.:

5.1. Организовать направление заверенных копий Списка вновь выявленных объектов, представляющих историческую, научную, художественную или иную культурную ценность, в КУГИ, КГА, КЗРиЗ, ГУЮ "Городское бюро регистрации прав на недвижимость", территориальные управления административных районов Санкт-Петербурга, Нотариальную палату Санкт-Петербурга.

5.2. Организовать опубликование настоящего приказа и утвержденного Списка вновь выявленных объектов, представляющих историческую, научную, художественную или иную культурную ценность, в информационно-правовой системе "Кодекс".

6. Заместителю председателя КГИОП - начальнику Управления инвестиционных программ, лицензирования, экспертизы и приватизации памятников Комлеву А.В. организовать передачу в отделы и сектора Управления по охране и использованию памятников утвержденного Списка вновь выявленных объектов, представляющих историческую, научную, художественную или иную культурную ценность, в электронной форме.

7. Контроль за выполнением настоящего приказа возложить на заместителя председателя КГИОП - начальника Управления государственного учета памятников Кирикова Б.М.

Председатель КГИОП
Н.И.Явейн

УТВЕРЖДЕН
приказом председателя КГИОП
от 20 февраля 2001 года N 15

**СПИСОК ВНОВЬ ВЫЯВЛЕННЫХ ОБЪЕКТОВ, ПРЕДСТАВЛЯЮЩИХ ИСТОРИЧЕСКУЮ, НАУЧНУЮ,
ХОУДОЖЕСТВЕННУЮ ИЛИ ИНУЮ КУЛЬТУРНУЮ ЦЕННОСТЬ**

(с изменениями на 19 января 2026 года)

Из настоящего Списка вновь выявленных объектов культурного наследия исключен объект "Дом Рогова", расположенный по адресу: Санкт-Петербург, Щербаков пер., 17/3, лит.А - [распоряжение КГИОП Санкт-Петербурга от 21 июня 2012 года N 10-104](#).

На основании [распоряжения КГИОП Санкт-Петербурга от 26 июня 2015 года N 10-289](#) в единый государственный реестр объектов культурного наследия (памятников истории и культуры) народов Российской Федерации в качестве объекта культурного наследия регионального значения включен памятник "Земляная крепость "Осиновая Роща", XVIII в. (местоположение объекта: Санкт-Петербург, поселок Парголово, Осиновая Роща, между д.6, корпус 2, литера А и д.6, корпус 1, литера А, по Юковскому шоссе, д.12, литера АЛ и д.22, литера А, по Приозерскому шоссе).

Санкт-Петербург
Градостроительство и архитектура

**КОМИТЕТ ПО ГОСУДАРСТВЕННОМУ КОНТРОЛЮ, ИСПОЛЬЗОВАНИЮ И ОХРАНЕ ПАМЯТНИКОВ ИСТОРИИ
И КУЛЬТУРЫ**

АДМИРАЛТЕЙСКИЙ АДМИНИСТРАТИВНЫЙ РАЙОН

N п/п	Наименование объекта	Датировка	Авторы	Местонахождение	Техническое состояние	Заключение экспертизы
1	2	3	4	5	6	7
1	Дом Т.В.Макаровой	1879-1880	арх. А.Х.Кольб	Адмиралтейская наб., 6; Азовский пер., 2; Черноморский пер., 3	среднее	Рекомендовать к включению в Список вновь выявленных объектов, представляющих историческую, научную,

		1891-1893, 1897				
1054	Объект исключен - распоряжение КГИОП Санкт-Петербурга от 10 июля 2014 года N 10-376. - См. предыдущую редакцию					
1054.1	Главное здание	1880-е-1910-е годы	воен. инж. Н.А.Архангельский (1896), воен. инж. В.А. фон Реймерс (1911) и др.	там же	хорошее	"-
1054.2	Здание канцелярии	1880-е-1910-е годы	воен. инж. Н.А.Архангельский (1896), воен. инж. В.А. фон Реймерс (1911) и др.	там же	хорошее	"-
1054.3	Жилой корпус	1880-е-1910-е годы	воен. инж. Н.А.Архангельский (1896), воен. инж. В.А. фон Реймерс (1911) и др.	там же	хорошее	"-
1054.4	Казармы	1880-е-1910-е годы	воен. инж. Н.А.Архангельский (1896), воен. инж. В.А. фон Реймерс (1911) и др.	там же	хорошее	"-
1054.5	Караульный дом	1880-е-1910-е годы	воен. инж. Н.А.Архангельский (1896), воен. инж. В.А. фон Реймерс (1911) и др.	там же	хорошее	"-
1055	Объект исключен - распоряжение КГИОП Санкт-Петербурга от 13 марта 2015 года N 10-110. - См. предыдущую редакцию					
1056	Здание аэровокзала	1936-1941; 1948-1951, достройка и реконструкция	арх. Г.В.Майзель (?) архитекторы А.И.Гегелло, Н.Н.Лансере, Л.Н.Ротинов, Ф.П.Шелюмов	Пулково-2, аэропорт	хорошее	"-
1057	Комплекс построек главного склада Российского общества Красного Креста	1909-1911	воен. инж. И.П.Ставицкий, при участии гражд. инж. Г.П.Хржонстовского	Рощинская ул., 2, 2 а	хорошее	"-
1057.1	Главное здание	1909-1911	воен. инж. И.П.Ставицкий, при участии гражд. инж. Г.П.Хржонстовского	Рощинская ул., 2 (корп.118/1)	хорошее	"-
1057.2	Здание кладовых для госпитального имущества	1909-1911	воен. инж. И.П.Ставицкий, при участии гражд. инж. Г.П.Хржонстовского	там же (корп.118/2)	хорошее	"-
1057.3	Четыре одноэтажных склада для санитарных повозок	1909-1911	воен. инж. И.П.Ставицкий, при участии гражд. инж. Г.П.Хржонстовского	там же (корп.118/3, 4, 5, 6)	хорошее	"-

1057.4	Жилой дом	1909-1911	воен. инж. И.П.Ставицкий, при участии гражд. инж. Г.П.Хржонстовского	Рощинская ул., 2а	хорошее - "-
1057.5	Прачечная и баня с котельной	1909-1911	воен. инж. И.П.Ставицкий, при участии гражд. инж. Г.П.Хржонстовского	Рощинская ул., 2 (корп.118/7)	хорошее - "-
1057.6	Мастерские и сторожка	1909-1911 (объединены и надстроены)	воен. инж. И.П.Ставицкий, при участии гражд. инж. Г.П.Хржонстовского	Рощинская ул., 2	хорошее - "-
1057.7	Хозяйственная постройка	1909-1911	воен. инж. И.П.Ставицкий, при участии гражд. инж. Г.П.Хржонстовского	там же	хорошее - "-
1058	Дом М.Д.Усова	1913	гражд. инж. Ф.А.Лыхин	Смоленская ул., 1	хорошее - "-
1059	Дом Н.П.Зеленко	1905-1906	арх. Д.А.Крыжановский	Смоленская ул., 3-5	хорошее - "-
1060	Объект исключен - распоряжение КГИОП Санкт-Петербурга от 10 ноября 2021 года N 290-рп. - См. предыдущую редакцию				
1061	"Сызранские бани"	1930-е годы	автор не установлен	Сызранская ул., 16	хорошее - "-
1062	Ворота Громовского старообрядческого кладбища	2-я половина XIX века - начало XX века	автор не установлен	Ташкентская ул. б/Н	плохое - "-
1063	Здание акционерного общества Невской обувной фабрики	1914	гражд. инж. М.Ю.Капелинский	Цветочная ул., 3; Ломаная ул., 11	хорошее - "-
1064	Здание детских яслей Московской заставы Общества попечения о бедных и больных детях	1908-1909	арх. Э.А.Густавсон	Цветочная ул., 7 (лит.Б)	хорошее - "-
1065	Объект исключен - распоряжение КГИОП Санкт-Петербурга от 26 июня 2014 года N 10-346. - См. предыдущую редакцию				
1065.1	Богадельня	1873-1874; 1900-1902	арх. Е.И.Винтергальтер арх. В.А.Прусаков	там же (корпус по Черниговской улице)	хорошее - "-
1065.2	Алекса́ндро_Невская школа с домово́й церковью	1873-1874; 1891-1892, расширение	арх. Е.И.Винтергальтер арх. В.А.Прусаков	там же (корпус по Лиговскому пр.)	хорошее - "-
1065.3	Сад	1873-1892	автор не установлен	там же	среднее - "-
1065.4	Ограда	1873-1892	автор не установлен	там же	среднее - "-
1066	Постройки акционерного общества Санкт-Петербургских товарных складов	1912-1913	гражд. инж. И.В.Экскузович, гражд. инж. А.Ф.Голензовский	Черниговская ул., д.13, литера А, д.15, литера Ж	хорошее - "-
(Пункт в редакции приказа Комитета по государственному контролю, использованию и охране памятников истории и культуры Санкт-Петербурга от 6 августа 2010 года N 8-133 - см. предыдущую редакцию)					
1066.1		1912-1913	гражд. инж. И.В.Экскузович	Черниговская ул., д.13, литера А	хорошее - "-
(Пункт в редакции приказа Комитета по государственному контролю, использованию и охране памятников истории и культуры Санкт-Петербурга от 6 августа 2010 года N 8-133 - см. предыдущую редакцию)					
1066.2		1913	гражд. инж. А.Ф.Голензовский	Черниговская ул., д.15, литера Ж	хорошее - "-
(Пункт в редакции приказа Комитета по государственному контролю, использованию и охране памятников истории и культуры Санкт-Петербурга от 6 августа 2010 года N 8-133 - см. предыдущую редакцию)					

Приложение № 2 к Акту

по результатам государственной историко-культурной экспертизы проекта обеспечения сохранности объектов культурного наследия при проведении земляных, строительных, мелиоративных, хозяйственных работ, указанных в ст. 30 Федерального закона от 25.06.2002 № 73-ФЗ «Об объектах культурного наследия (памятниках истории и культуры) народов Российской Федерации», работ по использованию лесов и иных работ, включающего оценку воздействия таких работ на объекты культурного наследия и содержащего меры по обеспечению сохранности объектов культурного наследия, при проведении таких работ на земельных участках непосредственно связанных с земельными участками в границах территорий объектов культурного наследия, в ходе работ по строительству КЛ 6-10 кВ в районе ПС 45; ПС 520; ПС 20; РП 4355; РП 6820; РП 6850; РП 4195; РП 6865 протяженностью по трассе 14,976 км» Южного района филиала ПАО «Россети Ленэнерго» «Кабельная сеть», разработанного ООО «КАНТ» в 2026 году (шифр: 66-К-2025-ОСОКН)

**Копия решения органа государственной власти об утверждении границ и режима использования территории объекта культурного наследия;
копия плана границ территории объекта культурного наследия**



ПРАВИТЕЛЬСТВО САНКТ-ПЕТЕРБУРГА
КОМИТЕТ ПО ГОСУДАРСТВЕННОМУ КОНТРОЛЮ, ИСПОЛЬЗОВАНИЮ
И ОХРАНЕ ПАМЯТНИКОВ ИСТОРИИ И КУЛЬТУРЫ
РАСПОРЯЖЕНИЕ

окуд

20.01.2023№ 52-рп

**Об утверждении границ и режима использования территории
 объекта культурного наследия федерального значения
 «Столб верстовой»**

В соответствии со статьей 3.1, подпунктом 10 пункта 2 статьи 33 Федерального закона от 25.06.2002 № 73-ФЗ «Об объектах культурного наследия (памятниках истории и культуры) народов Российской Федерации» и пунктом 3.12 Положения о Комитете по государственному контролю, использованию и охране памятников истории и культуры, утвержденного постановлением Правительства Санкт-Петербурга от 28.04.2004 № 651, на основании историко-культурного исследования, выполненного ООО «Росскарта» (от 13.10.2022 рег. № 01-43-26985/22-0-0):

1. Утвердить:

1.1. Границы территории объекта культурного наследия федерального значения «Столб верстовой», расположенного по адресу: Санкт-Петербург, Московский просп., на углу Ташкентской ул., согласно приложению № 1 к распоряжению.

1.2. Режим использования территории объекта культурного наследия федерального значения «Столб верстовой», расположенного по адресу: Санкт-Петербург, Московский просп., на углу Ташкентской ул., согласно приложению № 2 к распоряжению.

2. План границ территории объекта культурного наследия федерального значения «Столб верстовой», утвержденный КГИОП 04.07.2005, признать утратившим силу.

3. Начальнику отдела государственного реестра объектов культурного наследия обеспечить:

3.1. Направление в Управление Федеральной службы государственной регистрации, кадастра и картографии по Санкт-Петербургу, Комитет по градостроительству и архитектуре копий распоряжений в срок, не превышающий пяти рабочих дней со дня издания распоряжения.

3.2. Уведомление лиц, являющихся собственниками или иными законными владельцами объекта, указанного в пункте 1 распоряжения, в срок, не превышающий трех рабочих дней со дня издания распоряжения.

3.3. Размещение настоящего распоряжения в электронной форме в локальной компьютерной сети КГИОП и его официальное опубликование.

3.4. Внесение соответствующих изменений в «Геоинформационную базу данных по объектам культурного наследия, границам и режимам зон охраны на территории Санкт-Петербурга».

4. Контроль за выполнением распоряжения возложить на начальника Управления государственного реестра объектов культурного наследия.

Председатель КГИОП

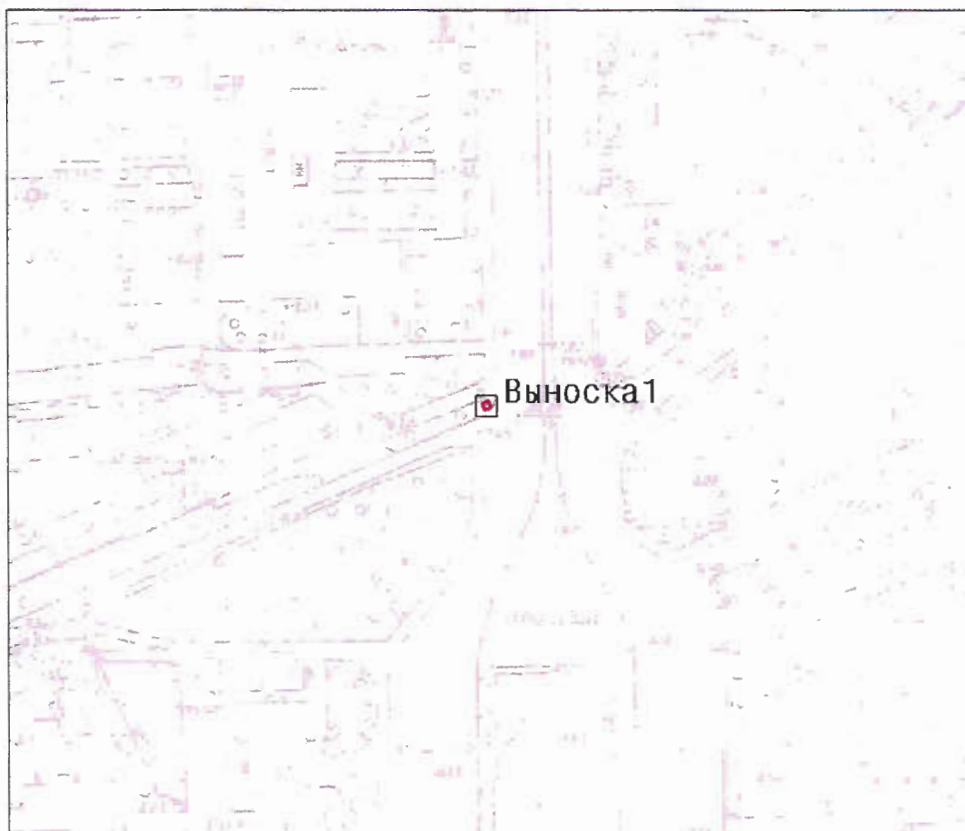


С.В. Макаров

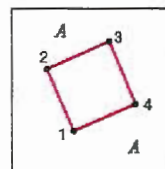
Приложение №1
к распоряжению КГИОП
от 20.01.2023 № 52-пп

Границы территории объекта культурного наследия федерального значения
«Столб верстовой» (далее – объект культурного наследия), расположенного по адресу:
Санкт-Петербург, Московский просп., на углу Ташкентской ул.

1. Схема границ территории объекта культурного наследия:






Выноска 1



Масштаб 1:2000

Условные обозначения:

- | | |
|---|--|
|  | граница территории объекта культурного наследия |
|  | характерная точка границы территории объекта культурного наследия |
|  | территория, занимаемая объектом культурного наследия федерального значения |

2. Перечень координат характерных точек границ территории
объекта культурного наследия:

Сведения о местоположении границ объекта					
1. Система координат		СК-1964			
2. Сведения о характерных точках границ объекта					
Обозначение характерных точек границ	Координаты, м		Метод определения координат характерной точки	Средняя квадратическая погрешность положения	Описание обозначения точки на местности (при наличии)
	X	Y			
1	2	3	4	5	6
1	89476.65	113923.49	Метод спутниковых геодезических измерений	0.10	—
2	89478.61	113922.65	Метод спутниковых геодезических измерений	0.10	—
3	89479.48	113924.63	Метод спутниковых геодезических измерений	0.10	—
4	89477.50	113925.45	Метод спутниковых геодезических измерений	0.10	—
1	89476.65	113923.49	Метод спутниковых геодезических измерений	0.10	—

Приложение №2
к распоряжению КГИОП
от 20.01.2023 № 52-пн

Режим использования территории объекта культурного наследия федерального значения
«Столб верстовой», расположенного по адресу: Санкт-Петербург, Московский просп.,
на углу Ташкентской ул.

1. На территории объекта культурного наследия запрещаются: строительство объектов капитального строительства и увеличение объемно-пространственных характеристик существующих на территории объекта культурного наследия объектов капитального строительства; проведение земляных, строительных, мелиоративных и иных работ, за исключением работ по сохранению объекта культурного наследия или его отдельных элементов, сохранению историко-градостроительной или природной среды объекта культурного наследия.

2. На территории объекта культурного наследия разрешается ведение хозяйственной деятельности, не противоречащей требованиям обеспечения сохранности объекта культурного наследия и позволяющей обеспечить функционирование объекта культурного наследия в современных условиях.

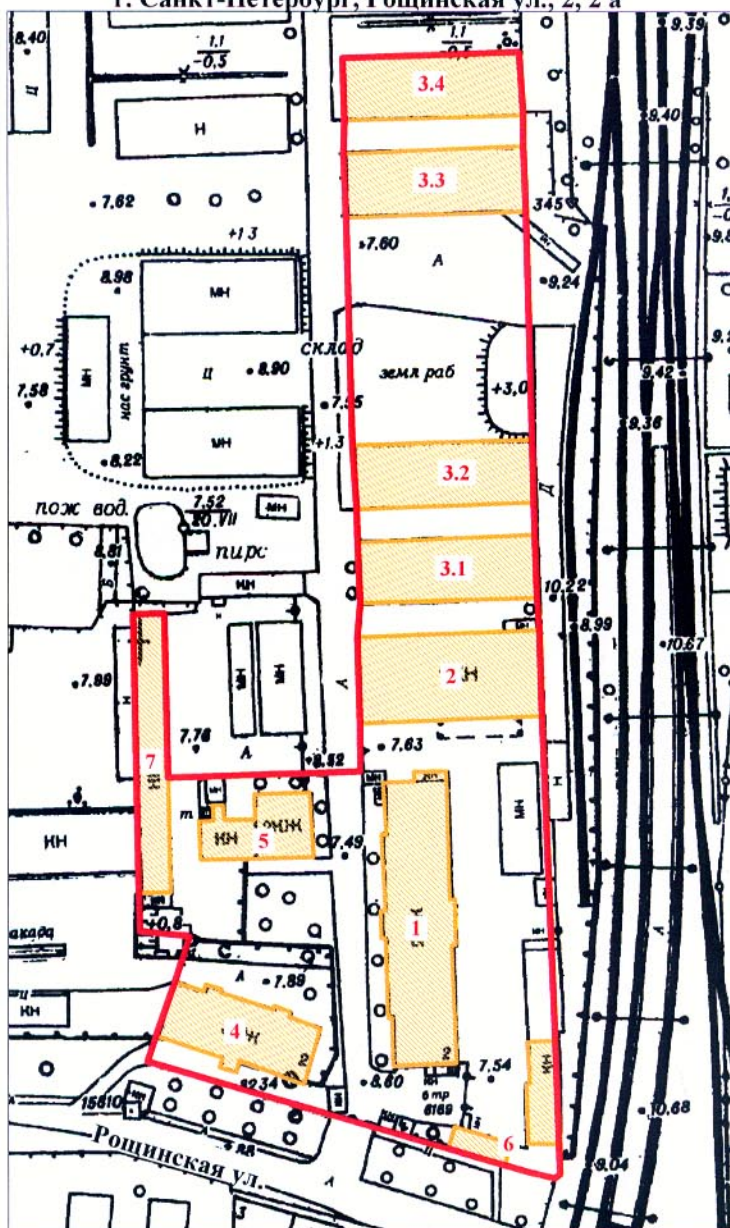
3. Требования к осуществлению деятельности в границах территории объекта культурного наследия и требования к содержанию использования территории объекта культурного наследия устанавливаются законодательством Российской Федерации и Санкт-Петербурга об объектах культурного наследия.

Заместитель председателя Комитета
по государственному контролю,
использованию и охране памятников
истории и культуры - начальник
управления Государственного
учета памятников

М. Кириков



M.F.



УСЛОВНЫЕ ОБОЗНАЧЕНИЯ

- Граница территории выявленного объекта культурного наследия
- Выявленный объект культурного наследия

СОСТАВ ОБЪЕКТА

1. Главное здание
2. Здание кладовых для госпитального имущества
- 3.1. Одноэтажный склад для санитарных повозок
- 3.2. Одноэтажный склад для санитарных повозок
- 3.3. Одноэтажный склад для санитарных повозок
- 3.4. Одноэтажный склад для санитарных повозок
4. Жилой дом
5. Прачечная и баня с котельной
6. Мастерские и сторожка
7. Хозяйственная постройка

ПРАВИТЕЛЬСТВО САНКТ-ПЕТЕРБУРГА
КГИОП
ОГРН 1037843025527

Копия верна

Исполнитель /

Приложение № 3 к Акту

по результатам государственной историко-культурной экспертизы проекта обеспечения сохранности объектов культурного наследия при проведении земляных, строительных, мелиоративных, хозяйственных работ, указанных в ст. 30 Федерального закона от 25.06.2002 № 73-ФЗ «Об объектах культурного наследия (памятниках истории и культуры) народов Российской Федерации», работ по использованию лесов и иных работ, включающего оценку воздействия таких работ на объекты культурного наследия и содержащего меры по обеспечению сохранности объектов культурного наследия, при проведении таких работ на земельных участках непосредственно связанных с земельными участками в границах территорий объектов культурного наследия, в ходе работ по строительству КЛ 6-10 кВ в районе ПС 45; ПС 520; ПС 20; РП 4355; РП 6820; РП 6850; РП 4195; РП 6865 протяженностью по трассе 14,976 км» Южного района филиала ПАО «Россети Ленэнерго» «Кабельная сеть», разработанного ООО «КАНТ» в 2026 году (шифр: 66-К-2025-ОСОКН)

**Копии решений органа государственной власти об утверждении
предмета охраны объектов культурного наследия**



ПРАВИТЕЛЬСТВО САНКТ-ПЕТЕРБУРГА
КОМИТЕТ ПО ГОСУДАРСТВЕННОМУ КОНТРОЛЮ, ИСПОЛЬЗОВАНИЮ
И ОХРАНЕ ПАМЯТНИКОВ ИСТОРИИ И КУЛЬТУРЫ
РАСПОРЯЖЕНИЕ

окуд

26.06.2025№ 180-рп

**Об утверждении предмета охраны
объекта культурного наследия федерального значения
«Столб верстовой»**

В соответствии с подпунктом 10 пункта 2 статьи 33 Федерального закона от 25.06.2002 № 73-ФЗ «Об объектах культурного наследия (памятниках истории и культуры) народов Российской Федерации» и пунктом 3.12 Положения о Комитете по государственному контролю, использованию и охране памятников истории и культуры, утвержденного постановлением Правительства Санкт-Петербурга от 28.04.2004 № 651, в связи с позицией судов общей юрисдикции относительно нормативного характера правовых актов, утверждающих предмет охраны объекта культурного наследия:

1. Утвердить предмет охраны объекта культурного наследия федерального значения «Столб верстовой», 1772–1775 гг., расположенного по адресу: Санкт-Петербург, Московский просп., на углу Ташкентской ул., согласно приложению к распоряжению.

2. Распоряжение КГИОП от 25.06.2015 № 10-276 «Об определении предмета охраны объекта культурного наследия федерального значения «Столб верстовой» признать утратившим силу.

3. Начальнику отдела государственного реестра объектов культурного наследия Управления государственного реестра объектов культурного наследия обеспечить внесение распоряжения в автоматизированную информационную систему Единого государственного реестра объектов культурного наследия (памятников истории и культуры) народов Российской Федерации.

4. Начальнику Юридического управления - юрисконсульту КГИОП обеспечить официальное опубликование распоряжения.

5. Директору Санкт-Петербургского государственного казенного учреждения «Центр информационного обеспечения охраны объектов культурного наследия» обеспечить размещение распоряжения в электронной форме в локальной компьютерной сети КГИОП.


6. Контроль за исполнением распоряжения возложить на начальника Управления государственного реестра объектов культурного наследия.

Заместитель председателя КГИОП

Ю.О. Богачева

Приложение к распоряжению КГИОП
от 26.06.2025 № 180-рп

Предмет охраны
объекта культурного наследия федерального значения «Столб верстовой», 1772–1775 гг.,
расположенного по адресу: Санкт-Петербург, Московский просп., на углу Ташкентской
ул.

	Видовая принадлежность предмета охраны	Предмет охраны	Фотофиксация
1	2	3	4
1	Объемно-пространственное решение:	историческое местоположение, конфигурация, габариты; четырехгранный обелиск на трехступенчатом стилобате (гранит рапакиви) на цоколе; цоколь, состоящий из центрального куба (рускеальский мрамор) на плинте (тивдийский мрамор) и карнизной части (тивдийский мрамор); над карнизной частью – обелиск в виде заточенного сверху конуса (гранит рапакиви) на круглом основании (тивдийский мрамор) на кубе (рускеальский мрамор), установленном на круглом основании (тивдийский мрамор), укрепленном на цоколе кубической формы (гранит рапакиви).	

2	Конструктивная система и декоративно-художественное решение:	материал столба (мрамор рускеальский, тивдийский; гранит рапакиви; кирпич (основа); цифры, выполненные в контррельефе, тонированные, обозначающие версты: «19/5».	
---	--	---	--



ПРАВИТЕЛЬСТВО САНКТ-ПЕТЕРБУРГА
КОМИТЕТ ПО ГОСУДАРСТВЕННОМУ КОНТРОЛЮ, ИСПОЛЬЗОВАНИЮ
И ОХРАНЕ ПАМЯТНИКОВ ИСТОРИИ И КУЛЬТУРЫ
РАСПОРЯЖЕНИЕ

окуд

30.06.2023№ 508-рп

**Об утверждении предмета охраны
выявленного объекта культурного наследия
«Комплекс построек главного склада Российского общества Красного Креста»**

В соответствии со статьей 3 Закона Санкт-Петербурга от 12.07.2007 № 333-64 «Об охране объектов культурного наследия в Санкт-Петербурге» и пунктом 3.12 Положения о Комитете по государственному контролю, использованию и охране памятников истории и культуры, утвержденного постановлением Правительства Санкт-Петербурга от 28.04.2004 № 651:

1. Утвердить предмет охраны выявленного объекта культурного наследия «Комплекс построек главного склада Российского общества Красного Креста», расположенного по адресу: Санкт-Петербург, Рошинская улица, дом 2, литера З; дом 2, литера Б; дом 2, литера Н; дом 2, литера О; дом 2, литера Л; дом 2, литера М; дом 2а, литера И; дом 2а, литера Л, дом 2, литера Е; дом 2, литера Ж, дом 2 литера В; дом 2, литера Т; дом 2, литера А (Рошинская ул., 2, 2а), согласно приложению к распоряжению.

2. Начальнику отдела государственного реестра объектов культурного наследия обеспечить размещение настоящего распоряжения в электронной форме в локальной компьютерной сети КГИОП и его официальное опубликование.

3. Контроль за исполнением распоряжения возложить на начальника Управления государственного реестра объектов культурного наследия.

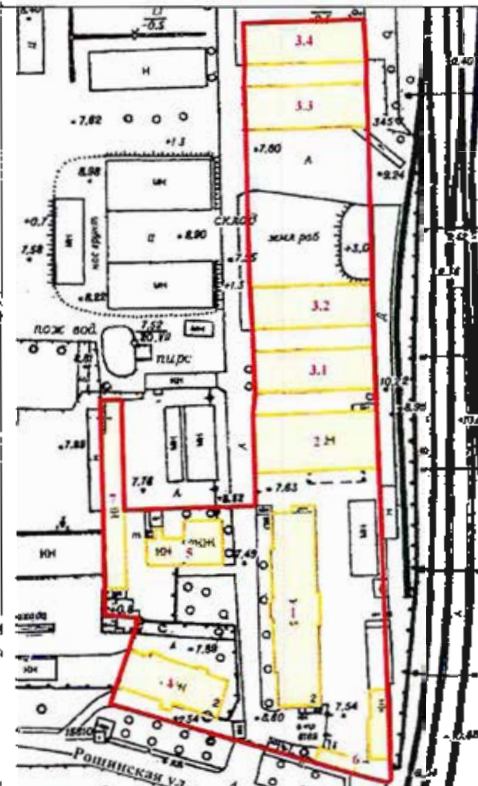

Председатель КГИОП

С.В. Макаров





Приложение к распоряжению КИ ИОП
от 30.06.2023 № 508-рп

Предмет охраны выявленного объекта культурного наследия






«Комплекс построек главного склада Российского общества Красного Креста»,
расположенного по адресу: Санкт-Петербург, Рошинская улица, дом 2, литера 3; дом 2,
литера Б; дом 2, литера Н; дом 2, литера О; дом 2, литера Л; дом 2, литера М; дом 2а,
литера И; дом 2а, литера Л, дом 2, литера Е; дом 2, литера Ж, дом 2 литера В; дом 2,
литера Т; дом 2, литера А (Рошинская ул., 2, 2а)

№ пп	Видовая принадлежность предмета охраны	Предмет охраны	Фотофиксация
1	2	3	4
1	Объемно-пространственное и планировочное решение территории;	<p>местоположение границ территории, расположенной на внутриквартальной территории, ограниченной с юга Рошинской улицей, с востока – веткой Варшавской железной дороги, с севера – Заставской улицей;</p> <p>объемно-пространственная и планировочная композиция ансамбля; местоположение входящих в него элементов, в составе:</p> <ol style="list-style-type: none"> 1. Главное здание (№ 1 на схеме); 2. Здание кладовых для госпитального имущества (№ 2 на схеме); 3.1 – 3.4 Одноэтажный склад для санитарных повозок (№ 3.1 – 3.4 на схеме); 4. Жилой дом (№ 4 на схеме); 5. Прачечная и баня с котельной (№ 5 на схеме); 6. Мастерские и сторожка (№ 6 на схеме); 7. Хозяйственная постройка (№ 7 на схеме). 	
1. «Главное здание», Санкт-Петербург, Рошинская улица, дом 2, литера 3 (Рошинская ул., 2 (корп. 118/1))			
1	Объемно-пространственное решение:	<p>исторические* местоположение, габариты, конфигурация двухэтажного, прямоугольного в плане здания, акцентированного ризалитами по осям лестничных объемов;</p> <p>исторические конфигурация и габариты крыши (скатная); высотная отметка конька; материал окрытия кровли (металл); дымовые трубы – местоположение, габариты, конфигурация:</p> <p>*здесь и далее «исторические» по состоянию на 1909-1911 гг.</p>	 <p>Фрагмент фасада. Фотография 1912–1913 гг.</p>



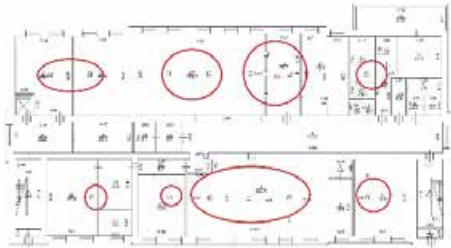


1	2	3	4
			
2	Конструктивная система:	<p>наружные и внутренние капитальные стены — местоположение, материал (кирпич);</p> <p>отметки исторических междуэтажных перекрытий;</p> <p>исторические лестницы — местоположение, габариты, конфигурация; двухмаршевые на косоурах, с известняковыми ступенями, с площадками, облицованными двуцветной (серый, бежевый) метлахской плиткой, с рисунком «соты» с бордюром;</p> <p>с металлическим ограждением в виде вертикальных стоек с шариками в завершении; с профилированным деревянным поручнем;</p>	

1	2	3	4
		металлические перемычки оконных проемов 2-го этажа.	
3	Объемно-планировочное решение:	объемно-планировочное решение в габаритах капитальных стен, в том числе коридорного типа.	 
4	Архитектурно-художественное решение фасадов:	<p>архитектурно-художественное решение фасадов в приемах «кирпичного» стиля;</p> <p>материал отделки профилированного цоколя – природный камень, бетон;</p> <p>материал отделки фасадов – красный кирпич;</p> <p>исторические оконные и дверные проемы – местоположение, габариты, конфигурация (с лучковой перемычкой – в уровне 1-го этажа; прямоугольные – в уровне 2-го этажа);</p> <p>заполнение оконных проемов – исторический рисунок расстекловки, цветовое единообразие;</p> <p>оформление оконных проемов: замковые камни, клинчатые перемычки – в уровне 1-го этажа; двутавровые балки с декоративным оформлением;</p>	

1	2	3	4
		<p>наружная лестница по южному фасаду - материал ступеней (известняк), профиль;</p> <p>оформление дверного проема западного фасада – трехчастный портал со створками и фрамугой второго света, заглублен в нишу с коробовым завершением; в верхней части с декором из профилированных филенок, криволинейным карнизом с дентикулами; окна в уровне 2-го этажа, по оси дверного проема – с пилястрами в междуоконных простенках; облицовка цоколя природным камнем (колотый гранит);</p> <p>лопатки – в оформлении углов фасадов и ризалитов;</p> <p>профилированные междуэтажные тяги и подоконные карнизы, включая тяги с дентикулами;</p> <p>фриз со стилизованными машикулями;</p> <p>профилированный венчающий карниз с дентикулами;</p> <p>в завершении боковых ризалитов – аттики прямоугольные в плане – местоположение, конфигурация;</p>	   




1	2	3	4
		<p>металлодекор – флагодержатели – материал (металл), техника исполнения (литье, ковка), форма, габариты;</p> <p>центральный ризалит восточного фасада – со стилизованным щипцовым завершением с надписью «ГЛАВНЫЙ СКЛАДЪ» и штукатурными панно с логотипом Красного Креста (утрачены).</p>	    






1	2	3	4
5	Декоративно-художественная отделка интерьеров:	<p>заполнение дверных проемов тамбуров – двери двустворчатые с профилированными филенками с остекленными фрамугами с геометрической расстекловкой;</p> <p>оформление перекрытий – профилированные карнизы;</p> <p>покрытие пола лестничных площадок, вестибюлей лестниц и коридоров – двуцветная (серый, бежевый) метлахская плитка, с рисунком «соты» с бордюром.</p>	 
<p>II. «Здание кладовых для госпитального имущества», Санкт-Петербург, Рощинская улица, дом 2, литера Б (Рощинская ул., 2, корп. 118/2)</p>			
1	Объемно-пространственное решение:	<p>исторические габариты и конфигурация двухэтажного, прямоугольного в плане здания;</p> <p>конфигурация и габариты крыши, включая световой фонарь, объемы слуховых окон, высотные отметки конька; материал окрытия кровли (металл).</p>	




1	2	3	4
			 
2	<p>Конструктивная система:</p>	<p>наружные и внутренние капитальные стены — местоположение, материал (кирпич);</p> <p>отметки междуэтажных перекрытий;</p> <p>двухтавровые балки на опорных колоннах — в конструкциях перекрытий;</p>	  




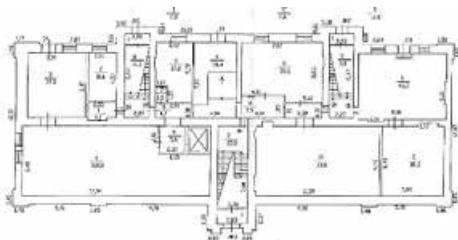
1	2	3	4
		<p>исторические лестницы – местоположение, габариты, конфигурация – двухмаршевые, на косоурах, с известняковыми ступенями, с площадками, облицованными двуцветной метлахской плиткой, с рисунком «шашка», с бордюром «пояс меандра»; с металлическим ограждением в виде вертикальных стоек, завершенных шариками; с профилированным деревянным поручнем.</p>	  

1	2	3	4
3	Архитектурно-художественное решение фасадов:	<p>архитектурно-художественное решение фасадов в приемах «кирпичного» стиля;</p> <p>северный и южный (продольные) фасады:</p> <p>материал отделки цоколя – известняк, бетон;</p> <p>материал и характер фасадной поверхности – красный кирпич;</p> <p>балконы-галереи на бетонных кронштейнах с металлическим ограждением из вертикальных прутьев – местоположение (в уровне 2-го этажа);</p> <p>исторические оконные, дверные и балконные проемы – местоположение, габариты, конфигурация;</p> <p>заполнение оконных и балконных проемов – исторический рисунок расстекловки, цветовое единообразие;</p> <p>оформление оконных проемов: замковые камни, лучковые перемычки, подоконные доски с дентикулами; металлические перемычки;</p> <p>оформление крайних осей фасадов – угловые лопатки, в нижней части – рустованные;</p> <p>профилированные междуэтажные тяги, включая фриз «поребрик», с дентикулами;</p> <p>профилированный венчающий карниз;</p> <p>аттики – местоположение (в завершении крайних осей южного фасада), габариты, конфигурация (прямоугольные в плане);</p> <p>западный и восточный (торцевые) фасады:</p> <p>материал отделки цоколя – бетон;</p> <p>материал и характер фасадной поверхности – красный кирпич;</p> <p>раскреповки – в оформлении световых осей; лопатки – в оформлении углов фасадов;</p> <p>исторические оконные проемы – местоположение, габариты, конфигурация;</p>	   

1	2	3	4
		<p>заполнение оконных проемов – исторический рисунок расстекловки, цветовой единообразие;</p> <p>оформление оконных проемов – замковые камни; профилированный архивольт;</p> <p>профилированные междуэтажные тяги, включая фриз «поребрик», с дентикулами, машикулями;</p> <p>профилированный венчающий карниз;</p> <p>ризалиты световых осей с фигурными аттиками в завершении – местоположение, габариты, конфигурация.</p>	
4	Декоративно-художественная отделка интерьеров:	<p>покрытие полов коридоров – с площадками, облицованными двуцветной метлахской плиткой, с рисунком «шашка», с бордюром «пояс меандра».</p>	
<p>III. «Четыре одноэтажных склада для санитарных повозок», Санкт-Петербург, Рошинская улица, дом 2, литеры Н, О, Л, М (Рошинская ул., 2, корп. 118/3, 4, 5, 6)</p>			
1	Объемно-пространственное решение:	<p>местоположение, габариты, конфигурация прямоугольных в плане, одноэтажных зданий с объемами световых фонарей;</p> <p>габариты, конфигурация, высотные отметки скатных крыш, материал окрытия кровли (металл).</p>	





1	2	3	4
2	Конструктивная система:	<p>наружные кирпичные капитальные стены;</p> <p>металлические фермы перекрытий;</p> <p>конструкции световых фонарей.</p>	 
3	Архитектурно-художественное решение фасадов:	<p>в приемах «кирпичного стиля»;</p> <p>материал и характер отделки цоколя – природный камень;</p> <p>материал и характер отделки фасадной поверхности – красный кирпич*;</p> <p>*два северных склада в настоящее время окрашены</p>	  

1	2	3	4
		<p>воротные проемы – габариты, конфигурация (с лучковой перемычкой), местоположение;</p> <p>оформление воротных проемов – лучковые перемычки с фигурной кладкой, замковые камни;</p> <p>оконные проемы второго света (светового фонаря) – габариты, конфигурация, местоположение;</p> <p>единообразие рисунка и цвета оконных заполнений;</p> <p>фриз с кладкой «поребрик»;</p> <p>профилированный венчающий карниз;</p> <p>торцевые фасады:</p> <p>материал отделки цоколя – природный камень, бетон;</p> <p>материал и характер фасадной поверхности – красный кирпич;</p> <p>контрфорсы – в оформлении центральных осей и углов;</p> <p>профилированный венчающий карниз; фриз с кладкой «поребрик», с машикулями;</p>	  

1	2	3	4
		<p>фигурные аттики – в завершении центральных осей – местоположение, габариты, конфигурация;</p> <p>штукатурные панно с эмблемой Красного Креста – местоположение, габариты, конфигурация.</p>	
IV. «Жилой дом», Санкт-Петербург, Рощинская улица, дом 2а, литера И (Рощинская улица, дом 2а)			
1	Объемно-пространственное решение:	<p>местоположение, габариты и конфигурация двух-трехэтажного здания, прямоугольного в плане, с ризалитами на южном и северном фасаде;</p> <p>конфигурация и габариты крыши (скатная), высотные отметки конька, материал окрытия (металл);</p> <p>дымовые трубы, объемы слуховых окон – габариты, местоположение, конфигурация.</p>	 
2	Конструктивная система:	<p>наружные и внутренние капитальные стены – местоположение, материал (кирпич);</p> <p>исторические отметки междуэтажных перекрытий (оформление – профилированные карнизы);</p> <p>исторические лестницы – местоположение, габариты, конфигурация (двухмаршевые), материал (известняк), включая:</p>	





1	2	3	4
		<p>2-ЛК – двухмаршевая, на косоурах, с известняковыми ступенями, с площадками, облицованными керамической плиткой геометрического рисунка, с бордюром «пояс меандра», с металлическим ограждением в виде вертикальных стоек с шариками и криволинейными деталями в завершении.</p>	
3	<p>Архитектурно-художественное решение фасадов:</p>	<p>архитектурно-художественное решение фасадов в приемах «кирпичного стиля»;</p> <p>материал и характер отделки цоколя – природный камень, бетон;</p> <p>материал и характер фасадной поверхности – красный кирпич;</p> <p>ризалиты лестничных объемов – местоположение, габариты и конфигурация;</p>	



1	2	3	4
		<p>местоположение, габариты и конфигурация оконных и дверных проемов; единообразие рисунка и цвета оконных заполнений;</p> <p>замковые камни, лучковые перемычки, подоконные доски с дентикулами – в оформлении оконных проемов;</p> <p>оформление дверных проемов – стилизованные порталы из рустованных лопаток с фигурным навершием;</p> <p>углы северного фасада – лопатки, рустованные в уровне 1-го этажа;</p>	




1	2	3	4
		<p>ризалиты северного фасада, крайние оси и центральная ось южного фасада оформлены фигурными аттиками – местоположение, габариты, конфигурация;</p> <p>профилированные междуэтажные тяги и карнизы, включая с дентикулами;</p> <p>профилированный венчающий карниз.</p>	 
<p>V. «Прачечная и баня с котельной», Санкт-Петербург, Рощинская улица, дом 2а, литера Л (Рощинская ул., 2, корп. 118/7)</p>			
1	Объемно-пространственное решение:	<p>местоположение, габариты, конфигурация двухэтажного, прямоугольного в плане здания прачечной, с примыкающим к ее западному фасаду одноэтажным зданием котельной и отдельно стоящей дымовой трубой;</p> <p>конфигурация и габариты крыши прачечной и бани с котельной (скатные), высотные отметки коньков, материал покрытия (металл);</p> <p>дымовые трубы прачечной – габариты, местоположение, конфигурация.</p>	 

1	2	3	4
2	Конструктивная система:	<p>наружные и внутренние капитальные стены – местоположение, материал (кирпич);</p> <p>исторические отметки междуэтажных перекрытий;</p> <p>историческая лестница – двухмаршевая, с известняковыми ступенями и площадками*, с металлическим ограждением в виде вертикальных стоек с шариками в завершении; с профилированным деревянным поручнем.</p> <p>.</p> <p>*в настоящее время облицована современными материалами</p>	 
3	Архитектурно-художественное решение фасадов:	<p>архитектурно-художественное решение фасадов в приемах «кирпичного стиля»;</p> <p>материал и характер отделки цоколя – природный камень, бетон;</p> <p>материал и характер фасадной поверхности – красный кирпич;</p> <p>ризалит лестничного объема – местоположение, габариты и конфигурация;</p> <p>оформление ризалита – лопатки, завершенные фигурным аттиком – местоположение, габариты, конфигурация;</p>	

1	2	3	4
		<p>оформление углов фасадов – лопатки, завершенные стилизованными парапетными тумбами;</p> <p>местоположение, габариты и конфигурация оконных и дверного проемов;</p> <p>единообразие рисунка и цвета оконных заполнений;</p> <p>замковые камни, лучковые перемычки – в оформлении оконных и дверного проемов;</p> <p>профилированные междуэтажные тяги, включая фризы с дентикулами, с кладкой «поребрик»;</p> <p>профилированный венчающий карниз;</p> <p>котельная:</p> <p>материал и характер отделки цоколя – природный камень, бетон;</p> <p>материал и характер фасадной поверхности – красный кирпич;</p> <p>местоположение, габариты и конфигурация оконных и дверного проемов;</p> <p>единообразие рисунка и цвета оконных заполнений;</p> <p>замковые камни, лучковые перемычки, подоконные доски с дентикулами – в оформлении оконных проемов;</p> <p>фриз со стилизованными машикулями;</p> <p>профилированный венчающий карниз;</p>	   

1	2	3	4
		<p>труба: материал и характер отделки – красный кирпич;</p> <p>профилированная тяга со стилизованными машикулями – в оформлении нижней части трубы.</p>	 
VI. «Мастерские и сторожка», Санкт-Петербург, Рощинская улица, дом 2, литеры В, Ж (Рощинская ул., 2)			
1	Объемно-пространственное решение:	<p>местоположение, габариты и конфигурация отдельно стоящих двухэтажного здания мастерских и одноэтажного здания сторожки;</p> <p>конфигурация и габариты крыши (скатная), высотные отметки конька, материал окрытия (металл);</p> <p>дымовые трубы сторожки – габариты, местоположение, конфигурация, оформление (профилированные тяги с дентикулами).</p>	 
2	Конструктивная система здания:	<p>наружные и внутренние кирпичные капитальные стены – местоположение, материал (кирпич);</p> <p>исторические отметки междуэтажных перекрытий;</p>	

1	2	3	4
		<p>историческая лестница — местоположение, габариты, конфигурация, материал.</p>	
3	<p>Архитектурно-художественное решение фасадов:</p>	<p>архитектурно-художественное решение фасадов в приемах «кирпичного стиля»;</p> <p>материал и характер отделки цоколя — бетон;</p> <p>материал и характер фасадной поверхности — красный кирпич;</p> <p>местоположение, габариты и конфигурация оконных и дверных проемов;</p> <p>единообразие рисунка и цвета оконных заполнений;</p> <p>замковые камни, лучковые перемычки — в оформлении оконных проемов;</p> <p>профилированный венчающий карниз с дентикулами;</p> <p>фриз со стилизованными машикулями;</p> <p>профилированный венчающий карниз;</p> <p>фигурный аттик в завершении восточного фасада мастерских — местоположение, габариты, конфигурация.</p>	

1	2	3	4
VII. «Хозяйственная постройка», Санкт-Петербург, Рощинская улица, дом 2, литеры А, Т (Рощинская ул., 2)			
1	Объемно-пространственное решение:	<p>местоположение, габариты, и конфигурация одноэтажного, прямоугольного в плане, здания;</p> <p>конфигурация и габариты крыши (скатная), высотные отметки конька, материал окрытия (металл).</p>	
2	Конструктивная система здания:	наружные капитальные стены – местоположение, материал (кирпич).	
3	Архитектурно-художественное решение фасадов:	<p>архитектурно-художественное решение фасадов:</p> <p>материал и характер фасадной поверхности – красный кирпич*;</p> <p>материал отделки цоколя – природный камень, бетон;</p> <p>оконные и дверные проемы – местоположение, габариты, конфигурация;</p> <p>единообразие цвета и рисунка оконных заполнений;</p> <p>фриз со стилизованными «полотенцами»;</p> <p>профилированный венчающий карниз.</p> <p>*в настоящее время оштукатурен</p>	 

Приложение № 4 к Акту

по результатам государственной историко-культурной экспертизы проекта обеспечения сохранности объектов культурного наследия при проведении земляных, строительных, мелиоративных, хозяйственных работ, указанных в ст. 30 Федерального закона от 25.06.2002 № 73-ФЗ «Об объектах культурного наследия (памятниках истории и культуры) народов Российской Федерации», работ по использованию лесов и иных работ, включающего оценку воздействия таких работ на объекты культурного наследия и содержащего меры по обеспечению сохранности объектов культурного наследия, при проведении таких работ на земельных участках непосредственно связанных с земельными участками в границах территорий объектов культурного наследия, в ходе работ по строительству КЛ 6-10 кВ в районе ПС 45; ПС 520; ПС 20; РП 4355; РП 6820; РП 6850; РП 4195; РП 6865 протяженностью по трассе 14,976 км» Южного района филиала ПАО «Россети Ленэнерго» «Кабельная сеть», разработанного ООО «КАНТ» в 2026 году (шифр: 66-К-2025-ОСОКН)

Копия решения органа государственной власти об утверждении охранного обязательства собственника или иного законного владельца объекта культурного наследия с Приложениями; копия решения органа государственной власти о внесении изменений в охрannое обязательство собственника или иного законного владельца объекта культурного наследия с Приложениями



ПРАВИТЕЛЬСТВО САНКТ-ПЕТЕРБУРГА
КОМИТЕТ ПО ГОСУДАРСТВЕННОМУ КОНТРОЛЮ, ИСПОЛЬЗОВАНИЮ
И ОХРАНЕ ПАМЯТНИКОВ ИСТОРИИ И КУЛЬТУРЫ

РАСПОРЯЖЕНИЕ

23 ОКТ 2020

№ 04-19-461/20

**Об утверждении охранного обязательства
 собственника или иного законного владельца
 объекта культурного наследия федерального
 значения «Столб верстовой», включенного в
 единый государственный реестр объектов
 культурного наследия (памятников истории
 культуры) народов Российской Федерации**

В соответствии с главой VIII Федерального закона от 25.06.2002 № 73-ФЗ «Об объектах культурного наследия (памятниках истории и культуры) народов Российской Федерации»:

1. Утвердить охрannое обязательство собственника или иного законного владельца объекта культурного наследия федерального значения "Столб верстовой", расположенного по адресу: Санкт-Петербург, Московский просп., на углу Ташкентской ул. (далее – объект), согласно приложению к настоящему распоряжению.

2. Начальнику Юридического управления - юрисконсульту КГИОП обеспечить регистрацию распоряжения и его передачу в необходимом числе копий в отдел обработки документированной информации Управления организационного обеспечения, популяризации и государственного учета объектов культурного наследия КГИОП в течение трех рабочих дней со дня его утверждения.

3. Начальнику отдела обработки документированной информации Управления организационного обеспечения, популяризации и государственного учета объектов культурного наследия КГИОП обеспечить направление копии распоряжения собственнику объекта, другим лицам, к обязанностям которых относится его исполнение, а также в орган, уполномоченный на ведение Единого государственного реестра недвижимости в порядке, установленном законодательством Российской Федерации, в течение двенадцати рабочих дней со дня передачи копий согласно пункту 2 распоряжения.

4. Начальнику отдела государственного учета объектов культурного наследия Управления организационного обеспечения, популяризации и государственного учета объектов культурного наследия КГИОП обеспечить направление распоряжения в Министерство культуры Российской Федерации для приобщения к учетному делу объекта.

5. Начальнику отдела координации и контроля Управления организационного обеспечения, популяризации и государственного учета объектов культурного наследия КГИОП обеспечить размещение распоряжения на сайте КГИОП в информационно-телекоммуникационной сети «Интернет» и в локальной компьютерной сети КГИОП.

6. Контроль за выполнением распоряжения остается за заместителем председателя КГИОП - начальником Управления организационного обеспечения, популяризации и государственного учета объектов культурного наследия.

Заместитель председателя КГИОП -
 начальник Управления организационного обеспечения,
 популяризации и государственного учета
 объектов культурного наследия

Г.Р. Аганова

Приложение
к распоряжению КГИОП
от 23 ОКТ 2020 № 04-19-461/20

**ОХРАННОЕ ОБЯЗАТЕЛЬСТВО
СОБСТВЕННИКА ИЛИ ИНОГО ЗАКОННОГО ВЛАДЕЛЬЦА**

объекта культурного наследия, включенного в единый государственный реестр объектов культурного наследия (памятников истории и культуры) народов Российской Федерации

"Столб верстовой"

(указать наименование объекта культурного наследия в соответствии с правовым актом о его принятии на государственную охрану)

регистрационный номер объекта культурного наследия в едином государственном реестре объектов культурного наследия (памятников истории и культуры) народов Российской Федерации:

7	8	1	7	1	0	9	7	2	4	3	0	0	0	6
---	---	---	---	---	---	---	---	---	---	---	---	---	---	---

Раздел 1. Данные об объекте культурного наследия, включенном в единый государственный реестр объектов культурного наследия (памятников истории и культуры) народов Российской Федерации

(заполняются в случае, предусмотренном п. 5 ст. 47.6 Федерального закона от 25.06.2002 N 73-ФЗ "Об объектах культурного наследия (памятниках истории и культуры) народов Российской Федерации")

Отметка о наличии или отсутствии паспорта объекта культурного наследия, включенного в единый государственный реестр объектов культурного наследия (памятников истории и культуры) народов Российской Федерации, в отношении которого утверждено охрannое обязательство (далее - объект культурного наследия):

имеется ☒ V отсутствует ☐
(нужное отметить знаком "V")

При наличии паспорта объекта культурного наследия он является неотъемлемой частью охрannого обязательства.

При отсутствии паспорта объекта культурного наследия в охрannое обязательство вносятся следующие сведения:

1. Сведения о наименовании объекта культурного наследия:

--

2. Сведения о времени возникновения или дате создания объекта культурного наследия, датах основных изменений (перестроек) данного объекта и (или) датах связанных с ним исторических событий:

--

3. Сведения о категории историко-культурного значения объекта культурного наследия:

федерального ☐ регионального ☐ муниципального ☐ значения
(нужное отметить знаком "V")

4. Сведения о виде объекта культурного наследия:

памятник ☐ ансамбль ☐
(нужное отметить знаком "V")

5. Номер и дата принятия акта органа государственной власти о включении объекта культурного наследия в единый государственный реестр объектов культурного наследия (памятников истории и культуры) народов Российской Федерации:

6. Сведения о местонахождении объекта культурного наследия (адрес объекта или при его отсутствии описание местоположения объекта):

(Субъект Российской Федерации)

(населенный пункт)

улица д. корп./стр. помещение/квартира

иные сведения:

7. Сведения о границах территории объекта культурного наследия (для объектов археологического наследия прилагается графическое отражение границ на плане земельного участка, в границах которого он располагается):

8. Описание предмета охраны объекта культурного наследия:

9. Фотографическое (иное графическое) изображение объекта (на момент утверждения охранного обязательства):

Прилагается: изображений,
(указать количество)

согласно приложению № к настоящему охранному обязательству.

10. Сведения о наличии зон охраны данного объекта культурного наследия с указанием номера и даты принятия органом государственной власти акта об утверждении указанных зон либо информация о расположении данного объекта культурного наследия/земельного участка, в границах которого располагается объект археологического наследия, в границах зон охраны другого объекта культурного наследия:

--

11. Сведения о требованиях к осуществлению деятельности в границах территории объекта культурного наследия, включенного в единый государственный реестр объектов культурного наследия (памятников истории и культуры) народов Российской Федерации, об особом режиме использования земельного участка, в границах которого располагается объект археологического наследия, установленных статьей 5.1 Федерального закона от 25.06.2002 N 73-ФЗ "Об объектах культурного наследия (памятниках истории и культуры) народов Российской Федерации" (далее - Закон 73-ФЗ):

1) на территории памятника или ансамбля запрещаются строительство объектов капитального строительства и увеличение объемно-пространственных характеристик на территории памятника или ансамбля объектов капитального строительства; проведение земляных, строительных, мелиоративных и иных работ, за исключением работ по сохранению объекта культурного наследия или его отдельных элементов, сохранению историко-градостроительной или природной среды объекта культурного наследия;

2) на территории памятника, ансамбля разрешается ведение хозяйственной деятельности, не противоречащей требованиям обеспечения сохранности объекта культурного наследия и позволяющей обеспечить функционирование объекта культурного наследия в современных условиях;

3) в случае нахождения памятника или ансамбля на территории достопримечательного места подлежат также выполнению требования и ограничения, установленные в соответствии со статьей 5.1 Закона 73-ФЗ, для осуществления хозяйственной деятельности на территории достопримечательного места;

4) особый режим использования земельного участка, в границах которого располагается объект археологического наследия, предусматривает возможность проведения археологических полевых работ в порядке, установленном Законом 73-ФЗ, земляных, строительных, мелиоративных, хозяйственных работ, указанных в статье 30 Закона 73-ФЗ работ по использованию лесов и иных работ при условии обеспечения сохранности объекта археологического наследия, а также обеспечения доступа граждан к указанному объекту.

12. Иные сведения, предусмотренные Законом 73-ФЗ:

<p>Действие охрannого обязательства прекращается со дня принятия Правительством Российской Федерации решения об исключении объекта культурного наследия из реестра.</p>

<p>Сведения о местонахождении объекта культурного наследия (адрес объекта или при его отсутствии описание местоположения объекта):</p>
--

- г. Санкт-Петербург, Московский просп., на углу Ташкентской ул. (согласно постановлению Правительства РФ от 10.07.2001 № 527);

- Санкт-Петербург, Московский просп., на углу Ташкентской ул. (согласно приказу Министерства культуры Российской Федерации от 16.10.2017 № 115651-р);

Объект культурного наследия находится на музейном учете в СПб ГБУК "Государственный музей городской скульптуры" и включен в Музейный фонд Российской Федерации.

Раздел 2. Требования к сохранению объекта культурного наследия
(заполняется в соответствии со статьей 47.2 Закона 73-ФЗ)

13. Требования к сохранению объекта культурного наследия, включенного в единый государственный реестр объектов культурного наследия (памятников истории и культуры) народов Российской Федерации, предусматривают консервацию, ремонт, реставрацию объекта культурного наследия, приспособление объекта культурного наследия для современного использования либо сочетание указанных мер.

Состав (перечень) и сроки (периодичность) проведения работ по сохранению объекта культурного наследия, в отношении которого утверждено охранное обязательство, определяются соответствующим органом охраны объектов культурного наследия:

Комитет по государственному контролю, использованию и охране памятников истории и культуры Санкт-Петербурга (далее - КГИОП)

(указать наименование органа охраны объектов культурного наследия, утвердившего охранное обязательство)

на основании акта технического состояния объекта культурного наследия, составленного в порядке, установленном пунктом 2 статьи 47.2 Закона 73-ФЗ.

14. Лицо (лица), указанное (указанные) в пункте 11 статьи 47.6 Закона 73-ФЗ, обязано (обязаны) обеспечить финансирование и организацию проведения научно-исследовательских, изыскательских, проектных работ, консервации, ремонта, реставрации и иных работ, направленных на обеспечение физической сохранности объекта культурного наследия и сохранение предмета охраны объекта культурного наследия, в порядке, установленном Законом 73-ФЗ.

В случае обнаружения при проведении работ по сохранению объекта культурного наследия объектов, обладающих признаками объекта культурного наследия, в том числе объектов археологического наследия, собственник или иной законный владелец обязан незамедлительно приостановить работы и направить в течение трех рабочих дней со дня их обнаружения заявление в письменной форме об указанных объектах в региональный орган охраны объектов культурного наследия:

КГИОП

(указать наименование соответствующего регионального органа охраны объектов культурного наследия. В случае если охранное обязательство утверждено не данным органом охраны, указать его полное наименование и почтовый адрес)

Дальнейшее взаимодействие с региональным органом охраны объектов культурного наследия собственник или иной законный владелец объекта культурного наследия обязан осуществлять в порядке, установленном статьей 36 Закона 73-ФЗ.

15. Работы по сохранению объекта культурного наследия должны организовываться собственником или иным законным владельцем объекта культурного наследия в соответствии с порядком, предусмотренным статьей 45 Закона 73-ФЗ.

16. Собственник (иной законный владелец) земельного участка, в границах которого расположен объект археологического наследия, обязан:

обеспечивать неизменность внешнего облика;

сохранять целостность, структуру объекта археологического наследия;

организовывать и финансировать спасательные археологические полевые работы на данном объекте археологического наследия в случае, предусмотренном статьей 40, и в порядке, установленном статьей 45.1 Закона 73-ФЗ.

Раздел 3. Требования к содержанию объекта культурного наследия
(заполняется в соответствии со статьей 47.3 Закона 73-ФЗ)

17. При содержании и использовании объекта культурного наследия, включенного в единый государственный реестр объектов культурного наследия (памятников истории и культуры) народов Российской Федерации, в целях поддержания в надлежащем техническом состоянии без ухудшения физического состояния и (или) изменения предмета охраны данного объекта культурного наследия лица, указанные в пункте 11 статьи 47.6 Закона 73-ФЗ, обязаны:

1) осуществлять расходы на содержание объекта культурного наследия и поддержание его в надлежащем техническом, санитарном и противопожарном состоянии;

2) не проводить работы, изменяющие предмет охраны объекта культурного наследия либо ухудшающие условия, необходимые для сохранности объекта культурного наследия;

3) не проводить работы, изменяющие облик, объемно-планировочные и конструктивные решения и структуры, интерьер объекта культурного наследия в случае, если предмет охраны объекта культурного наследия не определен;

4) соблюдать установленные статьей 5.1 Закона 73-ФЗ требования к осуществлению деятельности в границах территории объекта культурного наследия, особый режим использования земельного участка, водного объекта или его части, в границах которых располагается объект археологического наследия;

5) не использовать объект культурного наследия (за исключением оборудованных с учетом требований противопожарной безопасности объектов культурного наследия, предназначенных либо предназначавшихся для осуществления и (или) обеспечения указанных ниже видов хозяйственной деятельности, и помещений для хранения предметов религиозного назначения, включая свечи и лампадное масло):

под склады и объекты производства взрывчатых и огнеопасных материалов, предметов и веществ, загрязняющих интерьер объекта культурного наследия, его фасад, территорию и водные объекты и (или) имеющих вредные парогазообразные и иные выделения;

под объекты производства, имеющие оборудование, оказывающее динамическое и вибрационное воздействие на конструкции объекта культурного наследия, независимо от мощности данного оборудования;

под объекты производства и лаборатории, связанные с неблагоприятным для объекта культурного наследия температурно-влажностным режимом и применением химически активных веществ;

6) незамедлительно извещать:

КГИОП

(указать наименование органа охраны объектов культурного наследия, утвердившего охранное обязательство)

обо всех известных ему повреждениях, авариях или об иных обстоятельствах, причинивших вред объекту культурного наследия, включая объект археологического наследия, земельному участку в границах территории объекта культурного наследия или угрожающих причинением такого вреда, и безотлагательно принимать меры по предотвращению дальнейшего разрушения, в том числе проводить противоаварийные работы в порядке, установленном для проведения работ по сохранению объекта культурного наследия;

7) не допускать ухудшения состояния территории объекта культурного наследия, включенного в единый государственный реестр объектов культурного наследия (памятников истории и культуры) народов Российской Федерации, поддерживать территорию объекта культурного наследия в благоустроенном состоянии.

18. Собственник жилого помещения, являющегося объектом культурного наследия или частью такого объекта, обязан выполнять требования к сохранению объекта культурного

наследия в части, предусматривающей обеспечение поддержания объекта культурного наследия или части объекта культурного наследия в надлежащем техническом состоянии без ухудшения физического состояния и изменения предмета охраны объекта культурного наследия.

19. В случае обнаружения при проведении работ на земельном участке в границах территории объекта культурного наследия объектов, либо на земельном участке, в границах которого располагается объект археологического наследия, объектов, обладающих признаками объекта культурного наследия, лица, указанные в пункте 11 статьи 47.6 Закона 73-ФЗ, осуществляют действия, предусмотренные подпунктом 2 пункта 3 статьи 47.2 Закона 73-ФЗ.

20. В случае если содержание или использование объекта культурного наследия, включенного в единый государственный реестр объектов культурного наследия (памятников истории и культуры) народов Российской Федерации, а также земельного участка, в границах которого располагается объект археологического наследия, может привести к ухудшению состояния данного объекта культурного наследия и (или) предмета охраны данного объекта культурного наследия, в предписании, направляемом

КГИОП

(указать наименование органа охраны объектов культурного наследия, утвердившего охранное обязательство)

собственнику или иному законному владельцу объекта культурного наследия, устанавливаются следующие требования:

1) к видам хозяйственной деятельности с использованием объекта культурного наследия, включенного в реестр, земельного участка, в границах которого располагается объект археологического наследия, либо к видам хозяйственной деятельности, оказывающим воздействие на указанные объекты, в том числе ограничение хозяйственной деятельности;

2) к использованию объекта культурного наследия, включенного в реестр, земельного участка, в границах которого располагается объект археологического наследия, при осуществлении хозяйственной деятельности, предусматривающие в том числе ограничение технических и иных параметров воздействия на объект культурного наследия;

3) к благоустройству в границах территории объекта культурного наследия, включенного в реестр, земельного участка, в границах которого располагается объект археологического наследия.

Раздел 4. Требования к обеспечению доступа граждан Российской Федерации, иностранных граждан и лиц без гражданства к объекту культурного наследия, включенному в реестр (заполняется в соответствии со статьей 47.4 Закона 73-ФЗ)

21. Условия доступа к объекту культурного наследия, включенному в реестр (периодичность, длительность и иные характеристики доступа), устанавливаются соответствующим органом охраны объектов культурного наследия, определенным пунктом 7 статьи 47.6 Закона 73-ФЗ, с учетом мнения собственника или иного законного владельца такого объекта, а также с учетом вида объекта культурного наследия, включенного в реестр, категории его историко-культурного значения, предмета охраны, физического состояния объекта культурного наследия, требований к его сохранению, характера современного использования данного объекта культурного наследия, включенного в реестр.

Условия доступа к объектам культурного наследия, включенным в реестр, используемым в качестве жилых помещений, а также к объектам культурного наследия религиозного назначения, включенным в реестр, устанавливаются соответствующим органом охраны объектов культурного наследия по согласованию с собственниками или иными законными владельцами этих объектов культурного наследия.

При определении условий доступа к памятникам или ансамблям религиозного назначения учитываются требования к внешнему виду и поведению лиц, находящихся в границах территорий указанных объектов культурного наследия религиозного назначения, соответствующие внутренним установлениям религиозной организации, если такие установления не противоречат законодательству Российской Федерации.

В случае, если интерьер объекта культурного наследия не относится к предмету охраны объекта культурного наследия, требование к обеспечению доступа во внутренние помещения объекта культурного наследия, включенного в реестр, не может быть установлено.

Условия доступа к объектам культурного наследия, расположенным на территории Российской Федерации и предоставленным в соответствии с международными договорами Российской Федерации дипломатическим представительствам и консульским учреждениям иностранных государств в Российской Федерации, международным организациям, а также к объектам культурного наследия, находящимся в собственности иностранных государств и международных организаций, устанавливаются в соответствии с международными договорами Российской Федерации.

Физические и юридические лица, проводящие археологические полевые работы, имеют право доступа к объектам археологического наследия, археологические полевые работы на которых предусмотрены разрешением (открытым листом) на проведение археологических полевых работ. Физическим и юридическим лицам, проводящим археологические полевые работы, в целях проведения указанных работ собственниками и (или) пользователями земельных участков, в границах которых расположены объекты археологического наследия, должен быть обеспечен доступ к земельным участкам, участкам водных объектов, участкам лесного фонда, на территорию, определенную разрешением (открытым листом) на проведение археологических полевых работ.

Обеспечить доступ гражданам Российской Федерации, иностранным гражданам и лицам без гражданства к объекту культурного наследия в соответствии со ст. 35 Федерального закона от 26.05.1996 № 54-ФЗ "О музейном фонде Российской Федерации и музеях в Российской Федерации", а также с внутренним распорядком, установленным собственником или иным законным владельцем объекта культурного наследия.

Раздел 5. Требования к размещению наружной рекламы
на объектах культурного наследия, их территориях
(заполняется в случаях, определенных подпунктом 4 пункта 2 статьи 47.6 Закона 73-ФЗ)

22. Требования к размещению наружной рекламы:

Не допускается распространение наружной рекламы на объектах культурного наследия, включенных в единый государственный реестр объектов культурного наследия (памятников истории и культуры) народов Российской Федерации, а также на их территориях, за исключением достопримечательных мест.

Запрет или ограничение распространения наружной рекламы на объектах культурного наследия, находящихся в границах достопримечательного места и включенных в единый государственный реестр объектов культурного наследия (памятников истории и культуры) народов Российской Федерации, а также требования к ее распространению устанавливаются соответствующим органом охраны объектов культурного наследия, определенным пунктом 7 статьи 47.6 Закона 73-ФЗ, и вносятся в правила землепользования и застройки, разработанные в соответствии с Градостроительным кодексом Российской Федерации.

Указанные требования не применяются в отношении распространения на объектах культурного наследия, их территориях наружной рекламы, содержащей исключительно информацию о проведении на объектах культурного наследия, их территориях театрально-зрелищных, культурно-просветительных и зрелищно-развлекательных мероприятий или исключительно информацию об указанных мероприятиях с одновременным упоминанием об определенном лице как о спонсоре конкретного мероприятия при условии, если такому упоминанию отведено не более чем десять процентов рекламной площади (пространства). В

таком случае актом соответствующего органа охраны объектов культурного наследия устанавливаются требования к размещению наружной рекламы на данном объекте культурного наследия (либо его территории), включая место (места) ее возможного размещения, требования к внешнему виду, цветовым решениям, способам крепления.

**Раздел 6. Иные обязанности лица (лиц), указанного (указанных) в пункте 11 статьи 47.6
Федерального закона от 25.06.2002 N 73-ФЗ "Об объектах культурного наследия
(памятниках истории и культуры) народов Российской Федерации"**

23. Для лица (лиц), указанного (указанных) в пункте 11 статьи 47.6 Закона 73-ФЗ, устанавливаются обязанности:

1) по финансированию мероприятий, обеспечивающих выполнение требований в отношении объекта культурного наследия, включенного в реестр, установленных статьями 47.2 - 47.4 Закона 73-ФЗ;

2) по соблюдению требований к осуществлению деятельности в границах территории объекта культурного наследия, включенного в реестр, либо особого режима использования земельного участка, в границах которого располагается объект археологического наследия, установленных статьями 5.1 Закона 73-ФЗ.

24. Собственник, иной законный владелец, пользователи объекта культурного наследия, земельного участка, в границах которого располагается объект археологического наследия (в случае, указанном в пункте 11 статьи 47.6 Закона 73-ФЗ), а также все лица, привлеченные ими к проведению работ по сохранению (содержанию) объекта культурного наследия, обязаны соблюдать требования, запреты и ограничения, установленные законодательством об охране объектов культурного наследия.

25. Дополнительные требования в отношении объекта культурного наследия:

1) Выполнить работы по сохранению объекта культурного наследия, определенные КГИОП на основании акта технического состояния объекта культурного наследия, составленного в порядке, установленном пунктом 2 статьи 47.2 Закона 73-ФЗ:

№ п/п	Наименование работ	Сроки выполнения	Примечание
1	В установленном законом порядке выполнить работы по реставрации объекта культурного наследия	В течение 48 месяцев со дня утверждения охранного обязательства актом КГИОП	

2) Выполнить следующие мероприятия по установке информационных надписей и обозначений на объекте культурного наследия:

№ п/п	Наименование мероприятий	Сроки выполнения	Примечание
1	В установленном порядке обеспечить установку на объекте культурного наследия информационных надписей и обозначений	В течение 36 месяцев со дня утверждения охранного обязательства актом КГИОП	

3) Осуществлять размещение дополнительного оборудования и дополнительных элементов, переоборудование и переустройство на объекте культурного наследия, его территории, в соответствии с порядком, установленным законодательством Российской Федерации и Санкт-Петербурга, предусматривающим получение согласования с КГИОП.

4) Не допускать уничтожения или повреждения объекта культурного наследия, а также

действий, создающих угрозу уничтожения, повреждения объекта культурного наследия или причинения ему иного вреда.

5) Обеспечивать условия, препятствующие уничтожению, повреждению объекта культурного наследия или его территории со стороны третьих лиц, не являющихся собственником (законным владельцем) объекта культурного наследия или его части.

6) Проводить обследование технического состояния объекта культурного наследия и территории не реже одного раза в пять лет.

Выводы и рекомендации обследований представлять в КГИОП на согласование.

7) Исполнять требования предписаний КГИОП об устранении нарушений законодательства в области сохранения и использования объекта культурного наследия и обеспечении сохранности объекта культурного наследия в установленные в них сроки.

8) Безвозмездно предоставлять должностным лицам КГИОП информацию и документы по вопросам охраны объекта культурного наследия (в том числе, касающуюся вопросов обеспечения сохранности и содержания объекта культурного наследия и его территории).

9) Обеспечить условия соответствия объекта культурного наследия требованиям пожарной безопасности в соответствии с действующим законодательством исходя из требований по сохранению облика, интерьера и предмета охраны объекта культурного наследия, в том числе при необходимости обеспечить разработку специальных технических условий, отражающих специфику обеспечения их пожарной безопасности и содержащих комплекс необходимых инженерно-технических и организационных мероприятий по обеспечению пожарной безопасности.

10) В случае, если территория объекта культурного наследия ограничена по периметру фундамента, Собственник (иной законный владелец) обеспечивает уборку прилегающей территории от промышленных и бытовых отходов на расстоянии 10 метров от фундамента объекта культурного наследия.

11) Собственник (иной законный владелец) объекта культурного наследия обязан беспрепятственно по предъявлению служебного удостоверения и копии приказа (распоряжения) руководителя (заместителя руководителя) КГИОП о назначении проверки, либо задания КГИОП обеспечивать доступ должностных лиц КГИОП, уполномоченных на осуществление государственного надзора за состоянием, содержанием, сохранением, использованием, популяризацией и государственной охраной объектов культурного наследия к объекту культурного наследия, для посещения и обследования используемых указанными лицами при осуществлении хозяйственной и иной деятельности территории, зданий, производственных, хозяйственных и иных нежилых помещений, строений, сооружений, являющихся объектами культурного наследия либо находящиеся в зонах охраны таких объектов, земельных участков, на которых такие объекты расположены либо которые находятся в зонах охраны таких объектов, а с согласия собственников жилые помещения, являющиеся объектами культурного наследия, в целях проведения исследований, испытаний, измерений, расследований, экспертизы и других мероприятий по контролю.

12) Направлять в КГИОП, ежегодно в срок не позднее 1 июля года, следующего за отчетным, уведомление о выполнении требований охранного обязательства.

13) Учреждениям и организациям, предоставляющим услуги населению, выполнять в соответствии с законодательством Российской Федерации требования по обеспечению доступа к объекту культурного наследия инвалидов, которые включают, в том числе, следующие условия доступности объектов культурного наследия для инвалидов:

1. обеспечение возможности самостоятельного передвижения по территории объекта культурного наследия, обеспечение возможности входа и выхода из объекта культурного наследия, в том числе с использованием кресел-колясок, специальных подъемных устройств, возможности кратковременного отдыха в сидячем положении при нахождении на объекте культурного наследия, а также надлежащее размещение оборудования и носителей информации, используемых для обеспечения доступности объектов для инвалидов с учетом ограничений их жизнедеятельности;

2. дублирование текстовых сообщений голосовыми сообщениями, оснащение объекта культурного наследия знаками, выполненными рельефно-точечным шрифтом Брайля;
3. сопровождение инвалидов, имеющих стойкие расстройства функции зрения и самостоятельного передвижения;
4. обеспечение условий для ознакомления с надписями, знаками и иной текстовой и графической информацией, допуск тифлосурдопереводчика;
5. допуск собаки-проводника при наличии документа, подтверждающего специальное обучение собаки-проводника, выдаваемого в установленном порядке;
6. дублирование голосовой информации текстовой информацией, надписями и (или) световыми сигналами, допуск сурдопереводчика;
7. оказание помощи инвалидам в преодолении барьеров, мешающих ознакомлению с объектами культурного наследия (памятниками истории и культуры) народов Российской Федерации наравне с другими лицами.

Объем и содержание мер, обеспечивающих доступность для инвалидов объектов культурного наследия, определяется собственником (пользователем) объекта культурного наследия с учетом установленного порядка.

В целях обеспечения сохранности объекта культурного наследия в его исторической среде нормы установленного порядка применяются с учетом требований по сохранению объекта культурного наследия, предусмотренных Законом 73-ФЗ.

В случаях, когда обеспечение доступности для инвалидов объекта культурного наследия невозможно или может препятствовать соблюдению требований, обеспечивающих состояние сохранности и сохранение объекта культурного наследия, привести к изменению его особенностей, составляющих предмет охраны, собственником (пользователем) объекта культурного наследия предусматривается доступность объекта культурного наследия в дистанционном режиме посредством создания и развития в информационно-телекоммуникационной сети «Интернет» интернет-ресурса об объекте культурного наследия и обеспечения доступа к нему инвалидов, в том числе создание и адаптация интернет-ресурса для слабовидящих.

Приложение:

1. Паспорт объекта культурного наследия от 23.06.2020;
2. План границ территории объекта культурного наследия, утвержденный КГИОП 04.07.2005;
3. Предмет охраны объекта культурного наследия, определенный распоряжением КГИОП от 25.06.2015 № 10-276;
4. Фотографическое изображение объекта культурного наследия на момент утверждения охранного обязательства.

Утверждено
приказом Министерства культуры
Российской Федерации
от 2 июля 2015 г. № 1906

Экземпляр № 1

781710972430006

Регистрационный номер объекта культурного
наследия в едином государственном реестре
объектов культурного наследия (памятников
истории и культуры) народов Российской Федерации

ПАСПОРТ ОБЪЕКТА КУЛЬТУРНОГО НАСЛЕДИЯ

Фотографическое изображение объекта культурного наследия,
за исключением отдельных объектов археологического наследия,
фотографическое изображение которых вносится на основании решения
соответствующего органа охраны объектов культурного наследия



13.09.2016

Дата съемки (число, месяц, год)

1. Сведения о наименовании объекта культурного наследия

Столб верстовой

2. Сведения о времени возникновения или дате создания объекта культурного наследия, датах основных изменений (перестроек) данного объекта и (или) датах связанных с ним исторических событий

1772-1775 гг.

3. Сведения о категории историко-культурного значения объекта культурного наследия

Федерального значения	Регионального значения	Местного (муниципального значения)
+		

4. Сведения о виде объекта культурного наследия

Памятник	Ансамбль	Достопримечательное место
+		

5. Номер и дата принятия органом государственной власти решения о включении объекта культурного наследия в единый государственный реестр объектов культурного наследия (памятников истории и культуры) народов Российской Федерации

- | |
|---|
| <ul style="list-style-type: none"> • постановление Правительства Российской Федерации «О перечне объектов исторического и культурного наследия федерального (общероссийского) значения, находящихся в г.Санкт-Петербурге» № 527 от 10.07.2001 г. |
|---|

6. Сведения о местонахождении объекта культурного наследия (адрес объекта или при его отсутствии описание местоположения объекта)

Санкт-Петербург, Московский просп., на углу Ташкентской ул.

7. Сведения о границах территории объекта культурного наследия, включенного в единый государственный реестр объектов культурного наследия (памятников истории и культуры) народов Российской Федерации

- | |
|---|
| <ul style="list-style-type: none"> • план границ территории от 04.07.2005 г. |
|---|

8. Описание предмета охраны объекта культурного наследия

Объемно-пространственное решение: историческое местоположение, конфигурация, габариты; четырехгранный обелиск на трехступенчатом стилобате (гранит рапакиви) на цоколе; цоколь, состоящий из центрального куба (рускеальский мрамор) на плинте (тивдийский мрамор) и карнизной части (тивдийский мрамор); над карнизной частью - обелиск в виде заточенного сверху конуса (гранит рапакиви) на круглом основании (тивдийский мрамор) на кубе (рускеальский мрамор), установленном на круглом основании (тивдийский мрамор), укрепленном на цоколе кубической формы (гранит рапакиви); Конструктивная система и декоративно-художественное решение: материал столба (мрамор рускеальский, тивдийский; гранит рапакиви, гранит рапакиви; кирпич (основа)) цифры, выполненные в контррельефе, тонированные, обозначающие версты «19/5».

- распоряжение КГИОП «Об определении предмета охраны объекта культурного наследия федерального значения «Столб верстовой» № 10-276 от 25.06.2015 г.

9. Сведения о наличии зон охраны данного объекта культурного наследия с указанием номера и даты принятия органом государственной власти акта об утверждении указанных зон либо информация о расположении данного объекта культурного наследия в границах зон охраны иного объекта культурного наследия

- Закон Санкт-Петербурга "О границах объединенных зон охраны объектов культурного наследия, расположенных на территории Санкт-Петербурга, режимах использования земель и требованиях к градостроительным регламентам в границах указанных зон" № 820-7 от 19.01.2009 г.

Всего в паспорте листов

3

Уполномоченное должностное лицо органа охраны объектов культурного наследия

Заместитель председателя - начальник Управления организационного обеспечения, популяризации и государственного учета объектов культурного наследия		Г.Р. Аганова
должность	подпись	инициалы, фамилия

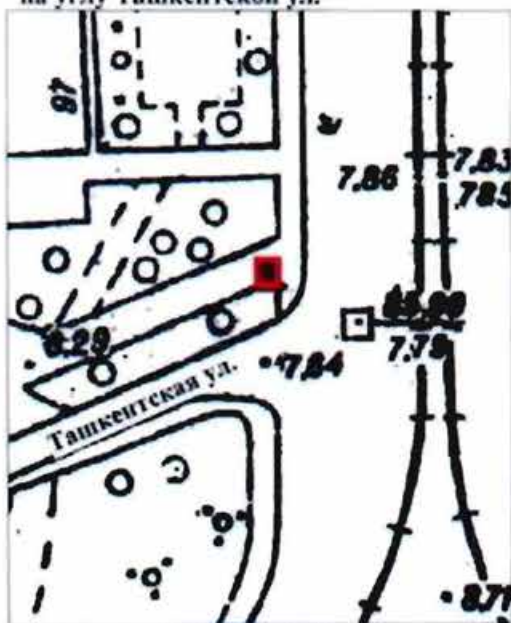


23 . 06 . 2020

Дата оформления паспорта
(число, месяц, год)

**План границ территории объекта
культурного наследия
федерального значения
"Столб верстовой"**

г.Санкт-Петербург, Московский просп.,
на углу Ташкентской ул.



Масштаб 1:1000

УСЛОВНЫЕ ОБОЗНАЧЕНИЯ





Граница территории объекта культурного наследия
федерального значения



Объект культурного наследия федерального значения
Памятник монументального искусства

Предмет охраны
объекта культурного наследия федерального значения
«Столб верстовой», 1772-1775 гг., арх. А. Ринальди (Московский просп., на углу
Ташкентской ул.).

1.	Объемно-пространственное решение:	<p>историческое местоположение, конфигурация, габариты; четырехгранный обелиск на трехступенчатом стилобате (гранит рапакиви) на цоколе; цоколь, состоящий из центрального куба (рускеальский мрамор) на плинте (тивдийский мрамор) и карнизной части (тивдийский мрамор);</p> <p>над карнизной частью - обелиск в виде заточенного сверху конуса (гранит рапакиви) на круглом основании (тивдийский мрамор) на кубе (рускеальский мрамор), установленном на круглом основании (тивдийский мрамор), укрепленном на цоколе кубической формы (гранит рапакиви);</p>	
2.	Конструктивная система и декоративно-художественное решение:	<p>материал столба (мрамор рускеальский, тивдийский; гранит рапакиви, гранит рапакиви; кирпич (основа))</p> <p>цифры, выполненные в контррельефе, тонированные, обозначающие версты «19/5».</p>	

Приложение № 4
к охранному обязательству

Фотографическое изображение объекта культурного наследия федерального значения
"Столб верстовой", расположенного по адресу: Санкт-Петербург, Московский просп.,
на углу Ташкентской ул. на момент утверждения охранного обязательства



1. Общий вид.



2. Вид с северной стороны.



ПРАВИТЕЛЬСТВО САНКТ-ПЕТЕРБУРГА
КОМИТЕТ ПО ГОСУДАРСТВЕННОМУ КОНТРОЛЮ, ИСПОЛЬЗОВАНИЮ
И ОХРАНЕ ПАМЯТНИКОВ ИСТОРИИ И КУЛЬТУРЫ

РАСПОРЯЖЕНИЕ

24.08.2023

№ 269-05/23

**О внесении изменений в распоряжение
КГИОП от 23.10.2020 № 07-19-461/20**

Внести в распоряжение КГИОП от 23.10.2020 № 07-19-461/20 «Об утверждении охранного обязательства собственника или иного законного владельца объекта культурного наследия федерального значения «Столб верстовой», включенного в единый государственный реестр объектов культурного наследия (памятников истории и культуры) народов Российской Федерации» (далее – объект) следующие изменения:

1.1. Изложить наименование изменяемого распоряжения в следующей редакции: «Об утверждении охранного обязательства собственника или иного законного владельца объекта культурного наследия федерального значения «Столб верстовой», включенного в единый государственный реестр объектов культурного наследия (памятников истории и культуры) народов Российской Федерации».

1.2. Изложить пункты 1 и 2 раздела «Приложение» охранного обязательства, утвержденного изменяемым распоряжением, в следующей редакции:

«1. Паспорт объекта культурного наследия от 15.08.2023;

2. Границы территории объекта культурного наследия, утвержденные распоряжением КГИОП от 20.01.2023 №52-рп;»

1.3. Изложить приложения № 1 и № 2 к охранному обязательству согласно приложениям № 1 и № 2 к настоящему распоряжению.

1. Начальнику Юридического управления - юрисконсульту КГИОП обеспечить регистрацию распоряжения и его передачу в необходимом числе копий в отдел обработки и хранения документированной информации Управления организационного обеспечения и контроля КГИОП в течение трех рабочих дней со дня его утверждения.

2. Начальнику отдела обработки и хранения документированной информации Управления организационного обеспечения и контроля КГИОП обеспечить направление копии распоряжения собственнику объекта, другим лицам, к обязанностям которых относится его исполнение, а также в орган, уполномоченный на ведение Единого государственного реестра недвижимости в порядке, установленном законодательством Российской Федерации, не позднее пятнадцати рабочих дней со дня утверждения настоящего распоряжения.

3. Начальнику отдела государственного реестра объектов культурного наследия Управления государственного реестра объектов культурного наследия КГИОП обеспечить направление распоряжения в Министерство культуры Российской Федерации для приобщения к учетному делу объекта.

4. Директору Санкт-Петербургского государственного казенного учреждения «Центр информационного обеспечения охраны объектов культурного наследия» обеспечить размещение распоряжения на сайте КГИОП в информационно-телекоммуникационной сети «Интернет» и в локальной компьютерной сети КГИОП.

5. Контроль за выполнением распоряжения остается за заместителем председателя Комитета Агановой Г.Р.

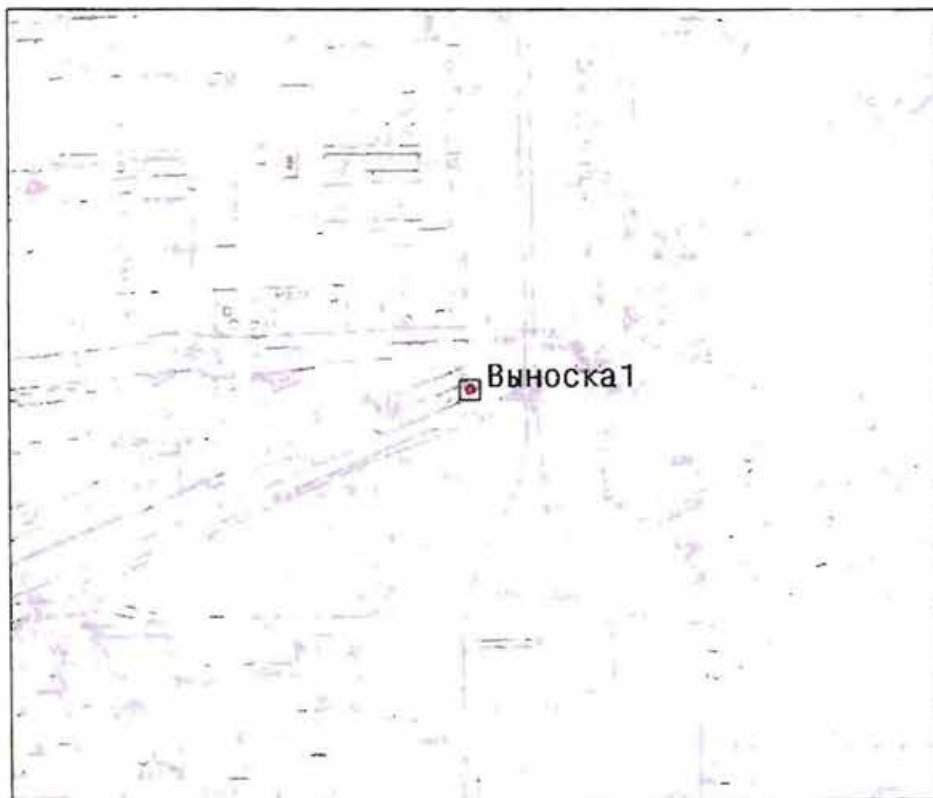
Заместитель председателя Комитета

Г.Р. Аганова

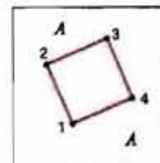
Приложение к распоряжению КГИОП
от 24.08.2023 № 269-об/23

Границы территории объекта культурного наследия федерального значения
«Столб верстовой» (далее – объект культурного наследия), расположенного по адресу:
Санкт-Петербург, Московский просп., на углу Ташкентской ул.

1. Схема границ территории объекта культурного наследия:






Выноска 1



Масштаб 1:2000

Условные обозначения:

-  граница территории объекта культурного наследия
-  1
характерная точка границы территории объекта культурного наследия
-  территория, занимаемая объектом культурного наследия федерального значения

2. Перечень координат характерных точек границ территории
объекта культурного наследия:

Сведения о местоположении границ объекта					
1. Система координат		СК-1964			
2. Сведения о характерных точках границ объекта					
Обозначение характерных точек границ	Координаты, м		Метод определения координат характерной точки	Средняя квадратическая погрешность положения	Описание обозначения точки на местности (при наличии)
	X	Y			
1	2	3	4	5	6
1	89476.65	113923.49	Метод спутниковых геодезических измерений	0.10	—
2	89478.61	113922.65	Метод спутниковых геодезических измерений	0.10	—
3	89479.48	113924.63	Метод спутниковых геодезических измерений	0.10	—
4	89477.50	113925.45	Метод спутниковых геодезических измерений	0.10	—
1	89476.65	113923.49	Метод спутниковых геодезических измерений	0.10	—

Приложение к распоряжению КГИОП
от 24.08.2023 № 269-05/23

Утверждено
приказом Министерства культуры
Российской Федерации
от 2 июля 2015 г. № 1906

Экземпляр № 1

781710972430006

Регистрационный номер объекта культурного
наследия в едином государственном реестре
объектов культурного наследия (памятников
истории и культуры) народов Российской Федерации

ПАСПОРТ ОБЪЕКТА КУЛЬТУРНОГО НАСЛЕДИЯ

Фотографическое изображение объекта культурного наследия,
за исключением отдельных объектов археологического наследия,
фотографическое изображение которых вносится на основании решения
соответствующего органа охраны объектов культурного наследия



13.09.2017

Дата съемки (число, месяц, год)

1. Сведения о наименовании объекта культурного наследия

Столб верстовой

2. Сведения о времени возникновения или дате создания объекта культурного наследия, датах основных изменений (перестроек) данного объекта и (или) датах связанных с ним исторических событий

1772-1775 гг.

3. Сведения о категории историко-культурного значения объекта культурного наследия

Федерального значения	Регионального значения	Местного (муниципального значения)
+		

4. Сведения о виде объекта культурного наследия

Памятник	Ансамбль	Достопримечательное место
+		

5. Номер и дата принятия органом государственной власти решения о включении объекта культурного наследия в единый государственный реестр объектов культурного наследия (памятников истории и культуры) народов Российской Федерации

- | |
|---|
| <ul style="list-style-type: none"> • постановление Правительства Российской Федерации «О перечне объектов исторического и культурного наследия федерального (общероссийского) значения, находящихся в г.Санкт-Петербурге» № 527 от 10.07.2001 г. |
|---|

6. Сведения о местонахождении объекта культурного наследия (адрес объекта или при его отсутствии описание местоположения объекта)

Санкт-Петербург, Московский просп., на углу Ташкентской ул.

7. Сведения о границах территории объекта культурного наследия, включенного в единый государственный реестр объектов культурного наследия (памятников истории и культуры) народов Российской Федерации

- | |
|---|
| <ul style="list-style-type: none"> • Распоряжение КГИОП «Об утверждении границ и режима использования территории объекта культурного наследия федерального значения «Столб верстовой» № 52-рп от 20.01.2023 г. |
|---|

8. Описание предмета охраны объекта культурного наследия

Объемно-пространственное решение: историческое местоположение, конфигурация, габариты; четырехгранный обелиск на трехступенчатом стилобате (гранит рапакиви) на цоколе; цоколь, состоящий из центрального куба (рускеальский мрамор) на плинте (тивдийский мрамор) и карнизной части (тивдийский мрамор); над карнизной частью - обелиск в виде заточенного сверху конуса (гранит рапакиви) на круглом основании (тивдийский мрамор) на кубе (рускеальский мрамор), установленном на круглом основании (тивдийский мрамор), укрепленном на цоколе кубической формы (гранит рапакиви); Конструктивная система и декоративно-художественное решение: материал столба (мрамор рускеальский, тивдийский; гранит рапакиви, гранит рапакиви; кирпич (основа)) цифры, выполненные в контррельефе, тонированные, обозначающие версты «19/5».

- распоряжение КГИОП «Об определении предмета охраны объекта культурного наследия федерального значения «Столб верстовой» № 10-276 от 25.06.2015 г.


9. Сведения о наличии зон охраны данного объекта культурного наследия с указанием номера и даты принятия органом государственной власти акта об утверждении указанных зон либо информация о расположении данного объекта культурного наследия в границах зон охраны иного объекта культурного наследия

- Закон Санкт-Петербурга "О границах объединенных зон охраны объектов культурного наследия, расположенных на территории Санкт-Петербурга, режимах использования земель и требованиях к градостроительным регламентам в границах указанных зон" № 820-7 от 19.01.2009 г.

Всего в паспорте листов

3

Уполномоченное должностное лицо органа охраны объектов культурного наследия

Заместитель председателя КГИОП		Аганова Галина Рэмовна
должность	подпись	инициалы, фамилия

М.П.




15.08.2023

Дата оформления паспорта
(число, месяц, год)

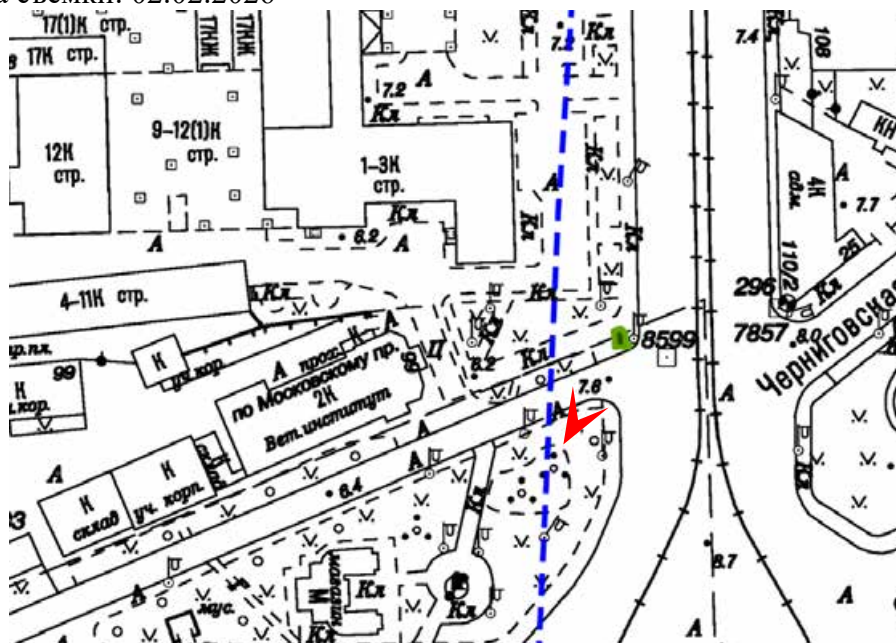
Приложение № 5 к Акту


по результатам государственной историко-культурной экспертизы проекта обеспечения сохранности объектов культурного наследия при проведении земляных, строительных, мелиоративных, хозяйственных работ, указанных в ст. 30 Федерального закона от 25.06.2002 № 73-ФЗ «Об объектах культурного наследия (памятниках истории и культуры) народов Российской Федерации», работ по использованию лесов и иных работ, включающего оценку воздействия таких работ на объекты культурного наследия и содержащего меры по обеспечению сохранности объектов культурного наследия, при проведении таких работ на земельных участках непосредственно связанных с земельными участками в границах территорий объектов культурного наследия, в ходе работ по строительству КЛ 6-10 кВ в районе ПС 45; ПС 520; ПС 20; РП 4355; РП 6820; РП 6850; РП 4195; РП 6865 протяженностью по трассе 14,976 км» Южного района филиала ПАО «Россети Ленэнерго» «Кабельная сеть», разработанного ООО «КАНТ» в 2026 году (шифр: 66-К-2025-ОСОКН)

Материалы фотофиксации

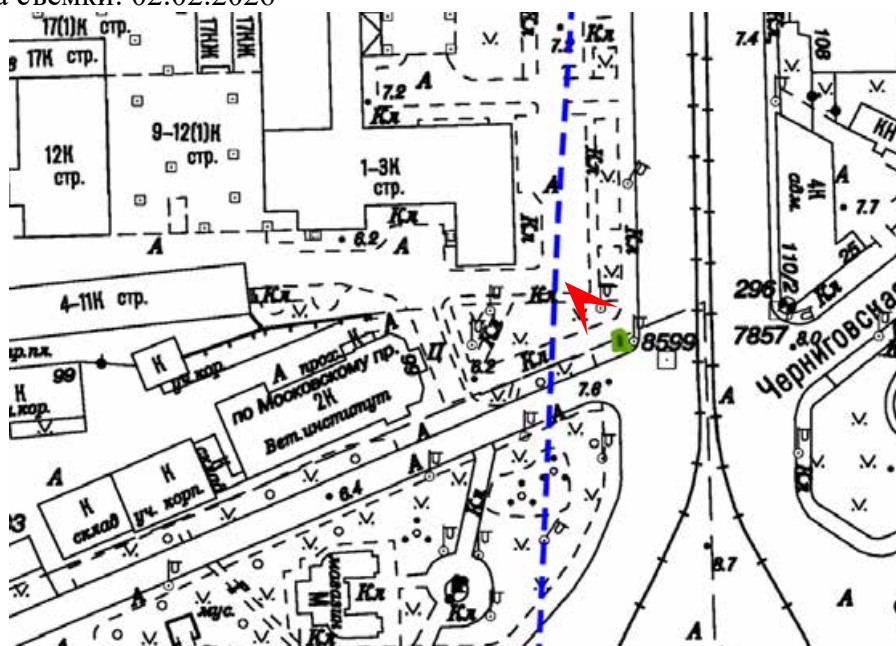



1. Объект культурного наследия федерального значения «Столб верстой»
по адресу: Санкт-Петербург, Московский проспект, на углу Ташкентской улицы
Вид с юго-запада
Дата съемки: 02.02.2026



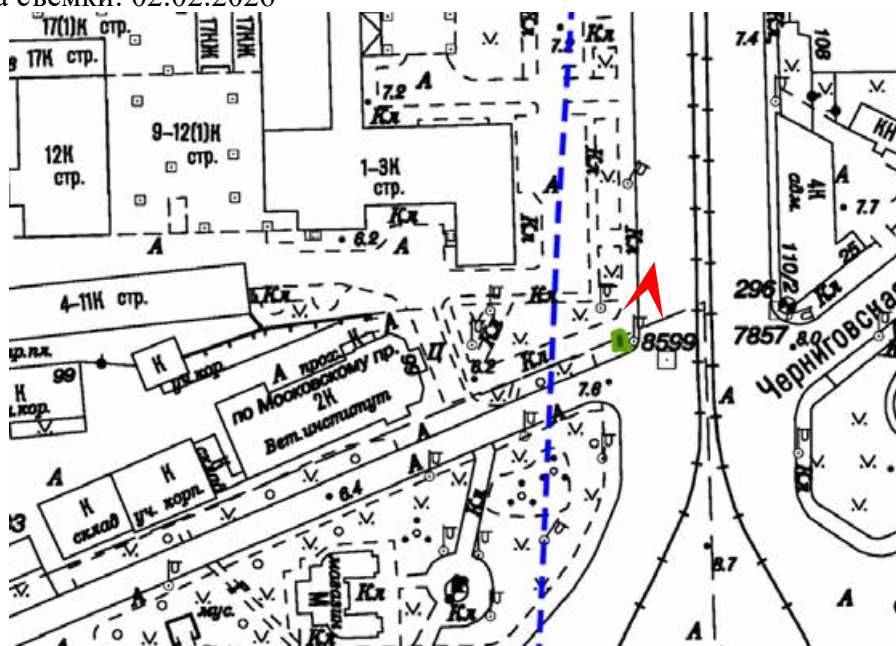



2. Объект культурного наследия федерального значения «Столб верстой»
по адресу: Санкт-Петербург, Московский проспект, на углу Ташкентской улицы
Вид с северо-востока
Дата съемки: 02.02.2026



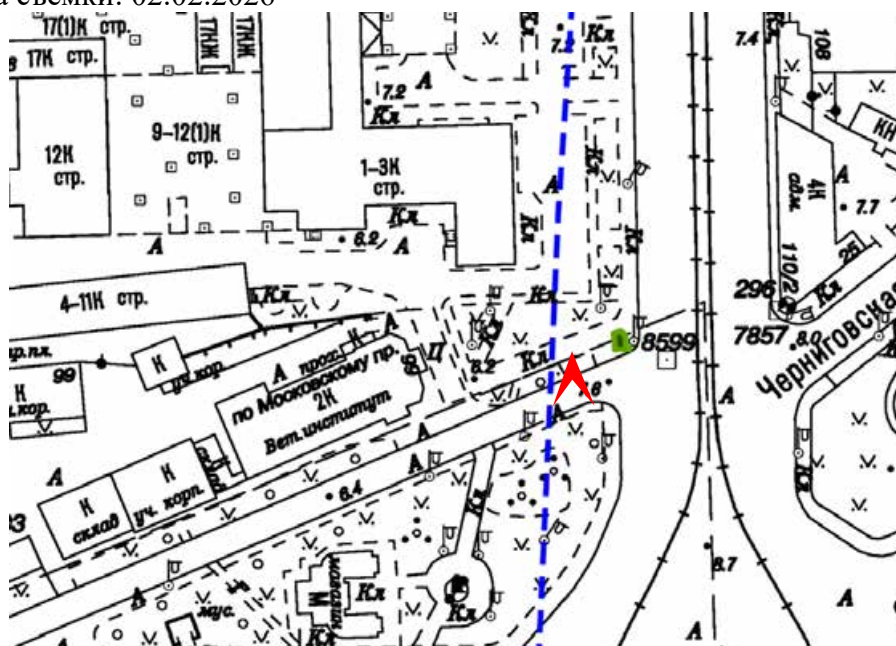



3. Объект культурного наследия федерального значения «Столб верстой»
по адресу: Санкт-Петербург, Московский проспект, на углу Ташкентской улицы
Вид с северо-востока
Дата съемки: 02.02.2026



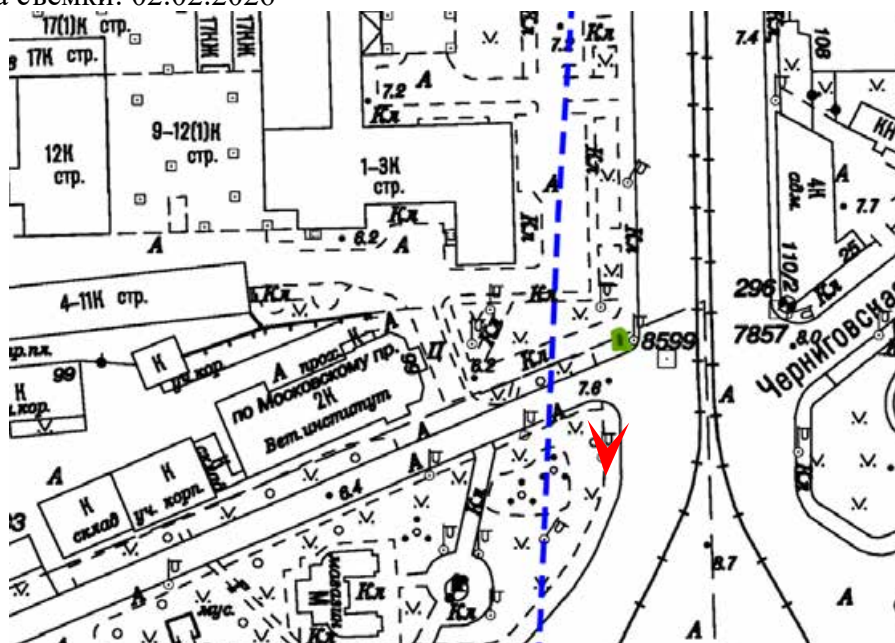



4. Вид Московского проспекта, на углу Ташкентской улицы
Дата съемки: 02.02.2026



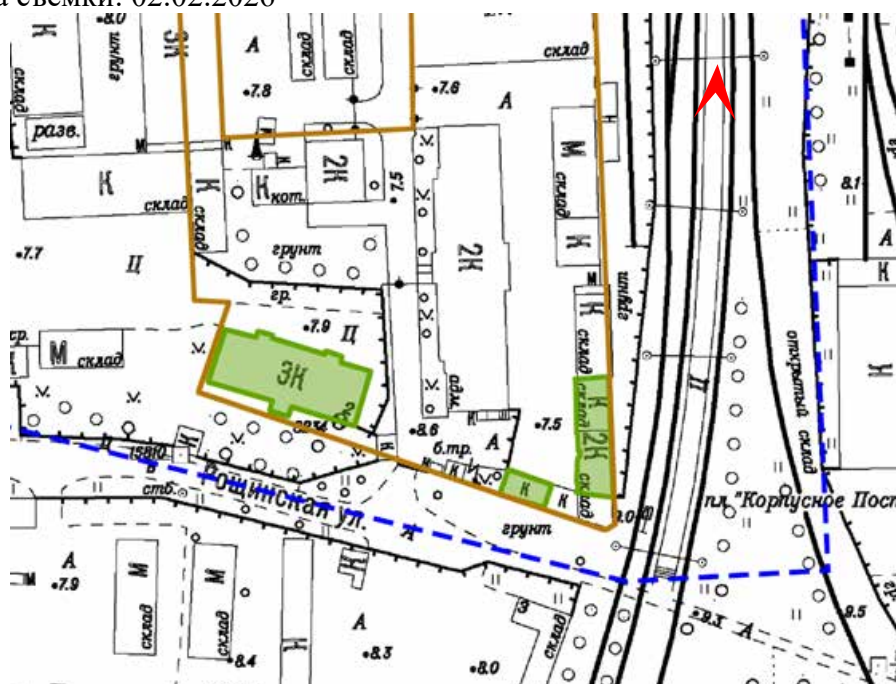


5. Вид Московского проспекта, на углу Ташкентской улицы
Дата съемки: 02.02.2026



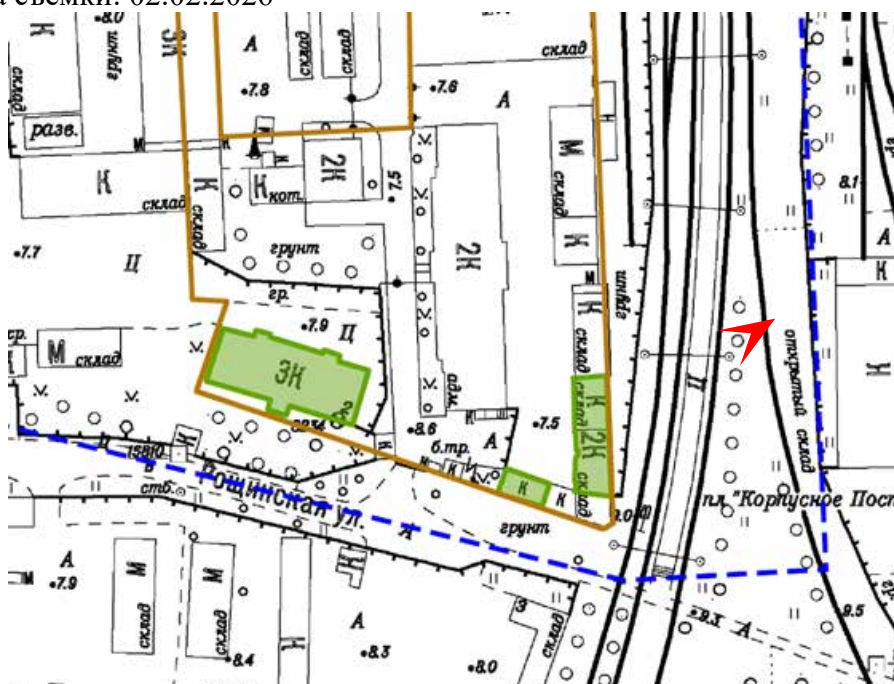


6. Вид Парфеновской улицы
Дата съемки: 02.02.2026



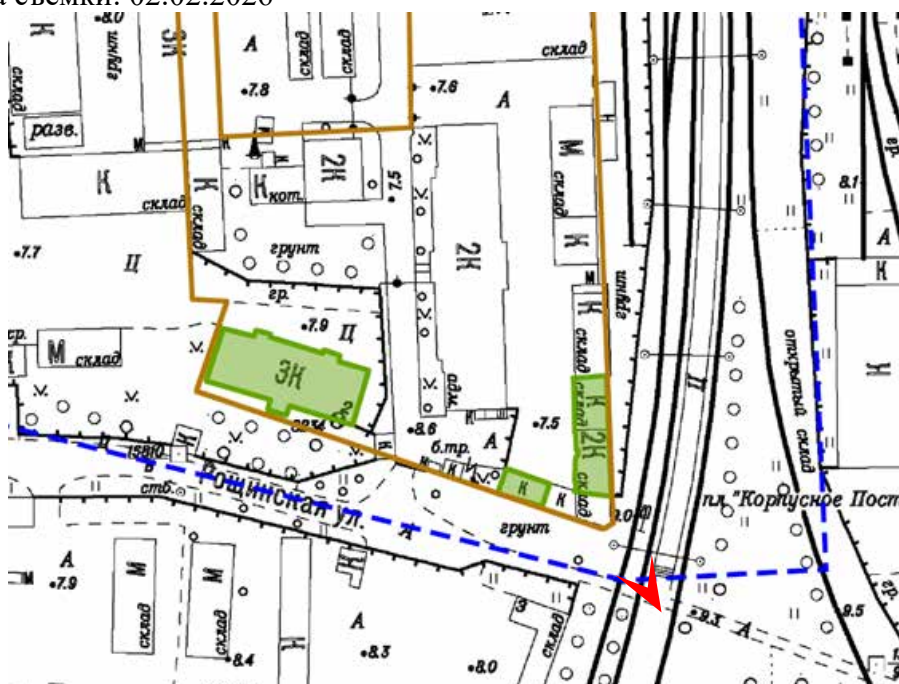


7. Выявленный объект культурного наследия «Мастерские и сторожка» (в составе ансамбля «Комплекс построек Главного склада Российского общества Красного Креста») по адресу: Санкт-Петербург, Рощинская улица, дом 2; дом 2, литера Ж
Вид с Парфеновской улицы
Дата съемки: 02.02.2026





8. Выявленный объект культурного наследия «Мастерские и сторожка» (в составе ансамбля «Комплекс построек Главного склада Российского общества Красного Креста») по адресу: Санкт-Петербург, Рошинская улица, дом 2; дом 2, литера Ж
Вид с Рошинской улицы
Дата съемки: 02.02.2026



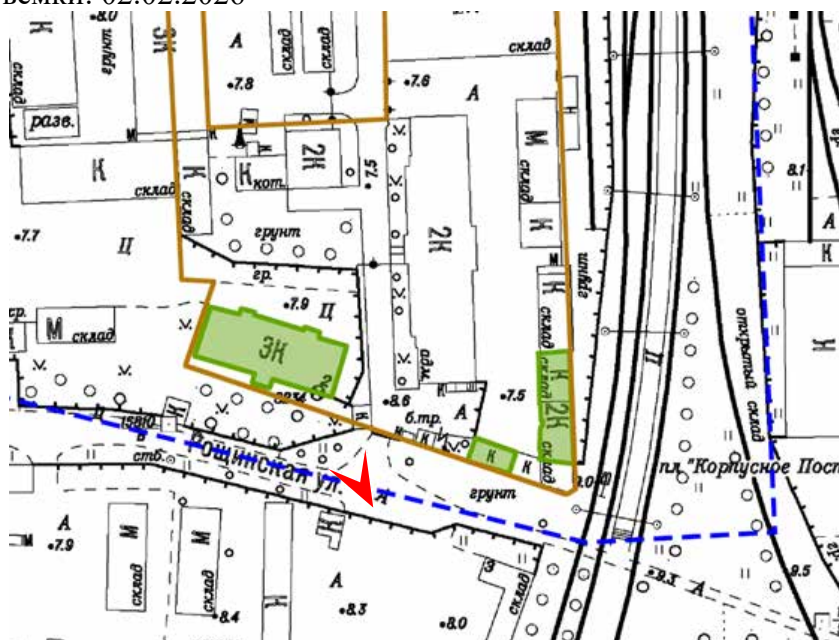


9. Вид Рощинской улицы
Дата съемки: 02.02.2026





10. Выявленный объект культурного наследия «Жилой дом» (в составе ансамбля «Комплекс построек Главного склада Российского общества Красного Креста») по адресу: Санкт-Петербург, Рощинская улица, дом 2а, литера И
Вид с Рощинской улицы
Дата съемки: 02.02.2026



Приложение № 6 к Акту

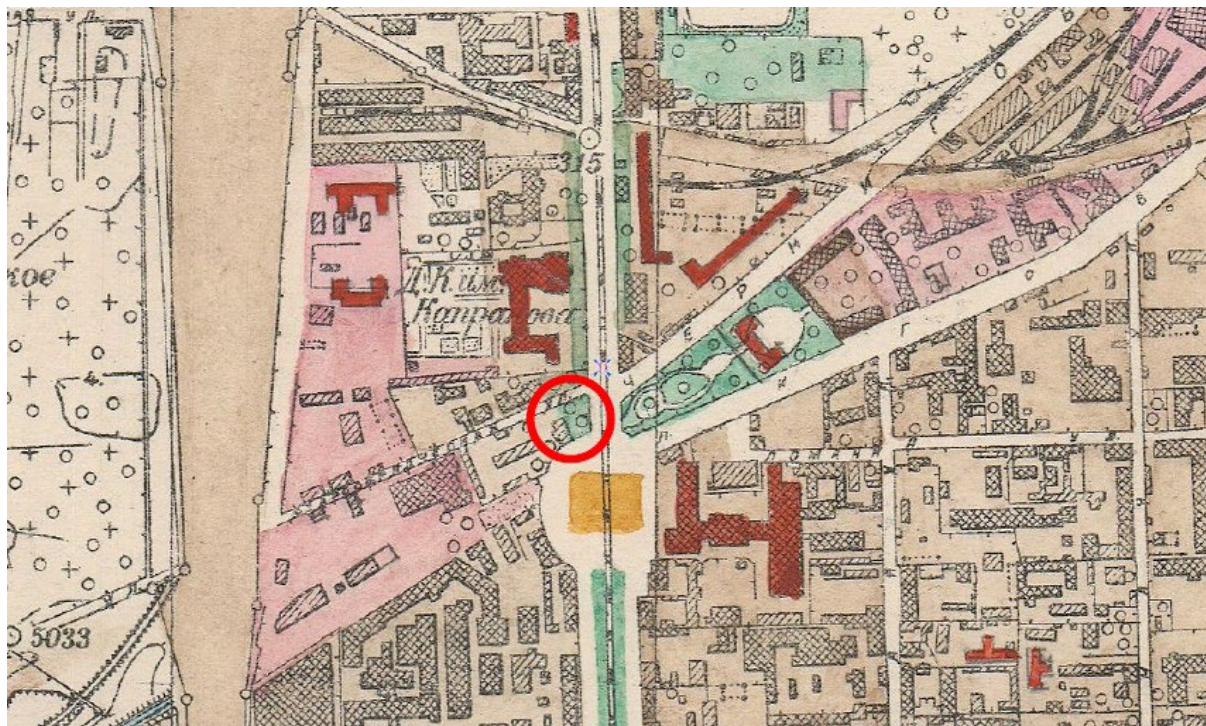
по результатам государственной историко-культурной экспертизы проекта обеспечения сохранности объектов культурного наследия при проведении земляных, строительных, мелиоративных, хозяйственных работ, указанных в ст. 30 Федерального закона от 25.06.2002 № 73-ФЗ «Об объектах культурного наследия (памятниках истории и культуры) народов Российской Федерации», работ по использованию лесов и иных работ, включающего оценку воздействия таких работ на объекты культурного наследия и содержащего меры по обеспечению сохранности объектов культурного наследия, при проведении таких работ на земельных участках непосредственно связанных с земельными участками в границах территорий объектов культурного наследия, в ходе работ по строительству КЛ 6-10 кВ в районе ПС 45; ПС 520; ПС 20; РП 4355; РП 6820; РП 6850; РП 4195; РП 6865 протяженностью по трассе 14,976 км» Южного района филиала ПАО «Россети Ленэнерго» «Кабельная сеть», разработанного ООО «КАНТ» в 2026 году (шифр: 66-К-2025-ОСОКН)

Материалы, содержащие информацию о ценности объектов с точки зрения истории, археологии, архитектуры, градостроительства, искусства, науки и техники, эстетики, этнологии или антропологии, социальной культуры


ИСТОРИЧЕСКАЯ ИКОНОГРАФИЯ

**для объекта культурного наследия федерального значения «Столб верстовой» по адресу:
Санкт-Петербург, Московский проспект, на углу Ташкентской улицы**


1. Фрагмент карты Санкт-Петербурга с указанием участка исследования. Исторический план Петербурга - Ленинграда, 1934-1948 гг.
2. Фрагмент немецкой аэрофотосъемки Ленинграда, 1942 г.
3. Фрагмент аэрофотосъемки Ленинграда, 1975 г.
4. Госкаталог. ЕД-1205-ХІІІ. Неелов В.И. Лист альбома № 51. Планы и фасады верстовых столбов, 1770-е гг.
5. ЦГИА СПб. Ф. 513. Оп.101. Д.455. л. 1. Верстовой столб. Фасад, план. 1880 г.
6. Верстовой столб с показателями 5 и 19. Генплан М 1-2000. 1990 г.
7. Верстовой столб с показателями 5 и 19. План. 1990 г.
8. Госкаталог. Инв.№-ІІ-А-17061 ф. Верстовой столб на Международном (ныне Московском) проспекте, 1930-е гг.
9. Московский пр. у ДК Капанова. Верстовой столб. 1940-е гг.
10. ЦГАКФФД СПб. Оп. 1АР-55. Ед.хр. 89589. Вид на четырехгранный верстовой столб, 1950-е гг.
11. ЦГАКФФД СПб. Оп. 1БР-45. Ед.хр. 55628. Вид верстового столба на Московском проспекте, архитектор А. Ринальди, 1772-1775 гг. 1970-е гг.
12. Архив КГИОП. Инв. №66306/2. Верстовой столб 19/5 на Московском пр. у ДК им. Капанова. Общий вид с северной стороны. В процессе реставрации. Фото 1974 г.
13. Архив КГИОП. Инв. №66307/2. Верстовой столб 19/5 на Московском пр. у ДК им. Капанова. Общий вид с западной стороны. В процессе реставрации. Фото 1974 г.
14. Архив КГИОП. Ф. №263. Инв. №573п/2. Верстовой промежуточный столб на углу Московского пр. и Ташкентской ул. (верстовой показатель 5 и 19). Общий вид с юго-востока. 1985 г.
15. Архив КГИОП. Ф. №263. Инв. №573п/2. Верстовой столб с показателями 5 и 19. Вид с восточной стороны. 1990 г.
16. Верстовой столб у Московских ворот, 2000-е гг.




1. Фрагмент карты Санкт-Петербурга с указанием участка исследования. Исторический план Петербурга - Ленинграда, 1934-1948 гг.




2. Фрагмент немецкой аэрофотосъёмки Ленинграда, 1942 г.



3. Фрагмент аэрофотосъёмки Ленинграда, 1975 г.

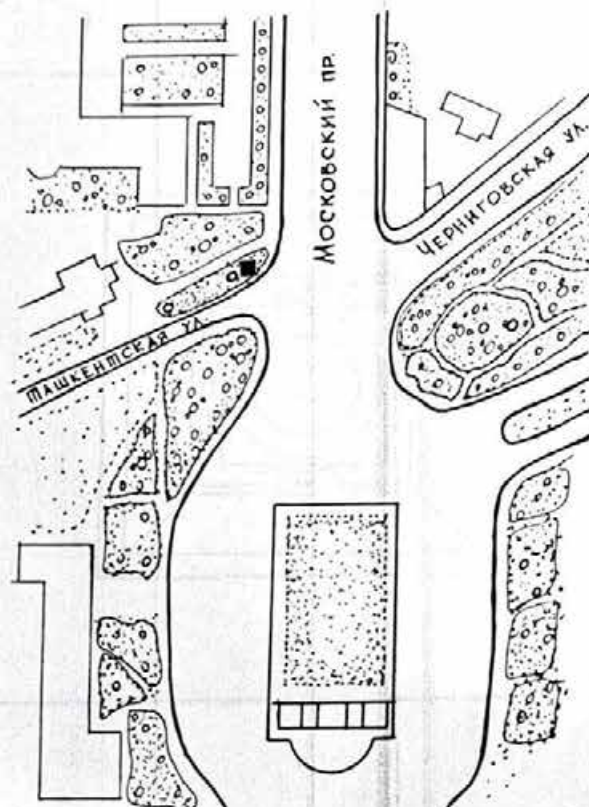


4. Госкаталог. ЕД-1205-ХІІІ. Неелов В.И. Лист альбома № 51. Планы и фасады верстовых столбов, 1770-е гг.



5. ЦГИА СПб. Ф. 513. Оп.101. Д.455. л. 1. Верстовой столб. Фасад, план. 1880 г.

ЛЕНИНГРАД. МОСКОВСКИЙ РАЙОН.
 Угол Московский пр. и Ташкентской ул.
 Верстовой столб с показателями „5“ и „19“
 1774 г.
 Генплан. М 1:2000



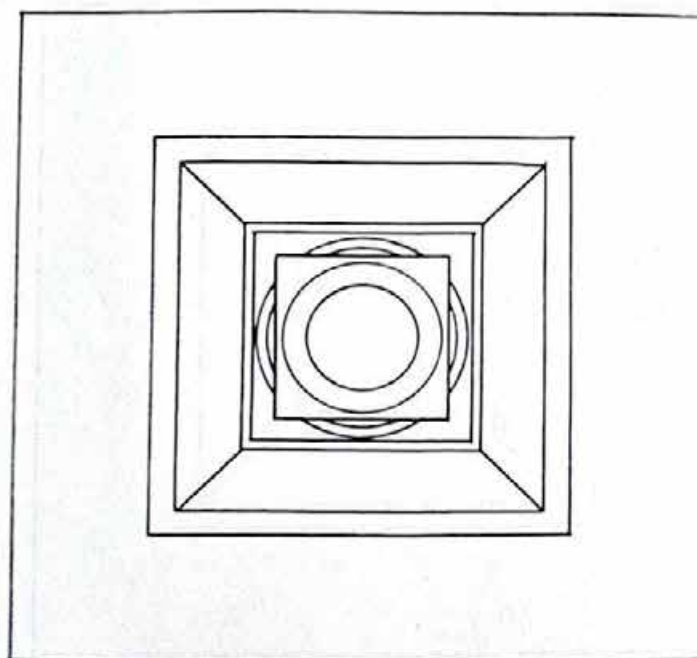
0 100 м

АРХ. ДАНИЛОВА. 1990 г

6. Верстовой столб с показателями 5 и 19. Генплан М 1-2000. 1990 г.

ЛЕНИНГРАД. МОСКОВСКИЙ РАЙОН.
УГОЛ МОСКОВСКОГО ПР. И ТАШКЕНТСКОЙ УЛ.
ВЕРСТОВОЙ СТОЛБ С ПОКАЗАТЕЛЯМИ „5“ И „19“
1774 г.
ПЛАН.

С
↑



0 1 м

АРХ. ДАНИЛОВА Н.К. 1990 г.


7. Верстовой столб с показателями 5 и 19. План. 1990 г.



8. Госкаталог. Инв.№-П-А-17061 ф. Верстовой столб на Международном (ныне Московском) проспекте, 1930-е гг.



9. Московский пр. у ДК Капранова. Верстовой столб. 1940-е гг.



10. ЦГАКФФД СПб. Оп. 1АР-55. Ед.хр. 89589. Вид на четырехгранный верстовой столб, 1950-е гг.



11. ЦГАКФФД СПб. Оп. 1БР-45. Ед.хр. 55628. Вид верстового столба на Московском проспекте, архитектор А. Ринальди, 1772-1775 гг. 1970-е гг.



12. Архив КГИОП. Инв. №66306/2. Верстовой столб 19/5 на Московском пр. у ДК им. Капранова. Общий вид с северной стороны. В процессе реставрации. Фото 1974 г.



13. Архив КГИОП. Инв. №66307/2. Верстовой столб 19/5 на Московском пр. у ДК им. Капранова. Общий вид с западной стороны. В процессе реставрации. Фото 1974 г.



14. Архив КГИОП. Ф. №263. Инв. №573п/2. Верстовой промежуточный столб на углу Московского пр. и Ташкентской ул. (верстовой показатель 5 и 19). Общий вид с юго-востока. 1985 г.



15. Архив КГИОП. Ф. №263. Инв. №573п/2. Верстовой столб с показателями 5 и 19. Вид с восточной стороны. 1990 г.



16. Верстовой столб у Московских ворот, 2000-е гг.

**для выявленного объекта культурного наследия «Комплекс построек
Главного склада Российского общества Красного Креста» по адресу: г.
Санкт-Петербург, Рощинская ул., 2, 2а**

Список иконографии:

1. Вдовствующая императрица Мария Федоровна и сопровождающие ее лица у склада Российского общества Красного креста ЦГАКФФД СПб. 1912 г. Фотодокумент Е 11525. Фотоателье К. Буллы
2. Императрица Мария Федоровна и сопровождающие ее лица перед входом в склад. 1912-1913 гг. ЦГАКФФД СПб. Фотодокумент Е 11537. Фотоателье К. Буллы
3. Здание центрального склада. 1912 г. ЦГАКФФД СПб. Фотодокумент Д 6741. Фотоателье К. Буллы
4. Погрузка медикаментов на подводы у здания Главного склада общества Красного Креста (ул. Рощинская, 2). 1912-1913 гг. ЦГАКФФД СПб. Фотодокумент Е 11543
5. Рощинская улица, 2. Склады Российского общества Красного Креста. 1914 г. Номер в Госкаталоге: 41643516, Инвентарный номер: ГМИ СПб Инв.№-II-A-8508 ф. Фотоателье К. Буллы
6. Встреча императрицы Марии Федоровны, прибывшей осматривать центральный склад Общества Красного Креста. 1912-1913 гг. ЦГАКФФД СПб. Фотодокумент Е 11546. Фотоателье К. Буллы
7. Здание центрального склада. 1912-1913 гг. ЦГАКФФД СПб. Фотодокумент Е 11540. Фотоателье К. Буллы
8. Здание и палатки склада. 1912-1913 гг. ЦГАКФФД СПб. Фотодокумент Е 11541. Фотоателье К. Буллы
9. Походные полевые кухни Красного Креста. 1912 г. ЦГАКФФД СПб. Фотодокумент Д 6744. Фотоателье К. Буллы
10. Здание дезинфекционной камеры, 1912 г. ЦГАКФФД СПб. Фотодокумент Д 6764. Фотоателье К. Буллы
11. Здание склада. 1912-1913 гг. ЦГАКФФД СПб. Фотодокумент Е 11544. Фотоателье К. Буллы
12. Группа солдат-санитаров. 1912 г. ЦГАКФФД СПб. Фотодокумент Д 6752. Фотоателье К. Буллы
13. Погрузка медикаментов в вагоны. 1912-1913 гг. ЦГАКФФД СПб. Фотодокумент Е 11539. Фотоателье К. Буллы
14. Погрузка медикаментов и санитарного оборудования в вагоны. 1912-1913 гг. ЦГАКФФД СПб. Фотодокумент Е 11545. Фотоателье К. Буллы
15. Часть вещевого склада. 1912 г. ЦГАКФФД СПб. Фотодокумент Д 6756. Фотоателье К. Буллы
16. Бельевой склад. 1912 г. ЦГАКФФД СПб. Фотодокумент Д 6746. Фотоателье К. Буллы
17. Дезинфекционная камера. 1912 г. ЦГАКФФД СПб. Фотодокумент Д 6745. Фотоателье К. Буллы
18. Бактериологическая лаборатория. 1912-1913 гг. ЦГАКФФД СПб. Фотодокумент Е 11538. Фотоателье К. Буллы
19. Склад санитарного оборудования. 1912-1913 гг. ЦГАКФФД СПб. Фотодокумент Е 11548. Фотоателье К. Буллы
20. Склад санитарного оборудования. 1912-1913 гг. ЦГАКФФД СПб. Фотодокумент Е 11547. Фотоателье К. Буллы

21. Раскройка материи в мастерской склада 1912 г. ЦГАКФФД СПб. Фотодокумент Д 6753. Фотоателье К. Буллы
22. Упаковка вещевых комплектов для полевых лазаретов. 1912 г. ЦГАКФФД СПб. Фотодокумент Д 6765. Фотоателье К. Буллы
23. Упаковка медико-санитарных комплектов для полевых лазаретов. 1912 г. ЦГАКФФД СПб. Фотодокумент Д 6772. Фотоателье К. Буллы
24. Бинторезная склада. 1912-1913 гг. ЦГАКФФД СПб. Е 11532. Фотоателье К. Буллы
25. Упаковка бинтов на складе. 1912-1913 гг. ЦГАКФФД СПб. Фотодокумент Е 11535. Фотоателье К. Буллы
26. Пошивочная мастерская при складе. 1912-1913 гг. ЦГАКФФД СПб. Фотодокумент Е 11536. Фотоателье К. Буллы
27. Упаковка вещевых комплектов для полевых лазаретов центрального склада Российского общества Красного Креста. 1914 г. ЦГАКФФД СПб. Фотодокумент Д 6768. Фотоателье К. Буллы
28. Упаковочная склада. 1912-1913 гг. ЦГАКФФД СПб. Фотодокумент Е 11533. Фотоателье К. Буллы
29. Медицинский спирт в особом хранилище. 1912 г. ЦГАКФФД СПб. Фотодокумент Д 6770. Фотоателье К. Буллы
30. Кипятильники для полевых лазаретов на складе. 1912. ЦГАКФФД СПб. Фотодокумент Д 6773. Фотоателье К. Буллы
31. Часть вещевого склада. 1912 г. ЦГАКФФД СПб. Фотодокумент Д 677. Фотоателье К. Буллы
32. Осмотр образцов медико-фармацевтического оборудования. 1912 г. ЦГАКФФД СПб. Фотодокумент Д 6766. Фотоателье К. Буллы
33. Столярная мастерская центрального склада Российского общества Красного Креста. 1914 г. ЦГАКФФД СПб. Фотодокумент Д 6757. Фотоателье К. Буллы
34. Мытье аптекарской посуды на складе. 1912-1913 гг. ЦГАКФФД СПб. Фотодокумент Е 11524. Фотоателье К. Буллы
35. Упаковка медикаментов на Главном складе Российского общества Красного Креста (ул. Рощинская, 2). 1912-1913 гг. ЦГАКФФД СПб. Фотодокумент Е 11523. Фотоателье К. Буллы
36. Сортировка и упаковка медикаментов на складе. ЦГАКФФД СПб. Фотодокумент Е 11526. 1912-1913 гг. Фотоателье К. Буллы
37. Прием нового белья и хозяйственного оборудования в вещевой склад. 1912 г. ЦГАКФФД СПб. Фотодокумент Д 6761. Фотоателье К. Буллы
38. Приготовление лекарств в провизорской склада. ЦГАКФФД СПб. Фотодокумент Е 11527. 1912-1913 гг. Фотоателье К. Буллы
39. Музей центрального склада. 1912 г. ЦГАКФФД СПб. Фотодокумент Д 6742. Фотоателье К. Буллы
40. Канцелярия склада. 1912-1913 гг. ЦГАКФФД СПб. Фотодокумент Е 11550. Фотоателье К. Буллы
41. Экзамены после окончания курсов - солдаты делают различные перевязки «раненым»; за столом сидят: председатель экзаменационной комиссии генерал Шведов, доктор Безроднов, Д.Н. Спирин, полковник Лесковский, полковник Плюс. 1913 г. ЦГАКФФД СПб. Фотодокумент Е 11549. Фотоателье К. Буллы

42. Заседание совета складов Общества Красного Креста. 1912-1913 гг. ЦГАКФФД СПб. Фотодокумент Е 11522. Фотоателье К. Буллы
43. Генеральный план части участка Главного Склада с главными зданиями // Насакин Н. В. Красный крест на войне: [Совет складов и Главный склад]: очерк Н. Симбирского. Пг. 1917. С. 17
44. Главный Склад с Варшавской железной дороги // Насакин Н. В. Красный крест на войне: [Совет складов и Главный склад]: очерк Н. Симбирского. Пг. 1917. С. 27
45. План 1-го этажа главных кладовых Главного Склада // Насакин Н. В. Красный крест на войне: [Совет складов и Главный склад] : очерк Н. Симбирского. Пг. 1917. С. 45
46. Общий вид Главного Склада с полотна железной дороги // Насакин Н. В. Красный крест на войне: [Совет складов и Главный склад]: очерк Н. Симбирского. Пг. 1917. С. 103
47. Дезинфекционная камера // Насакин Н. В. Красный крест на войне: [Совет складов и Главный склад]: очерк Н. Симбирского. Пг. 1917. С. 105
48. Топоъемка. Архив КГА. Трест ГРИИ. Планшет 2329-14.1955 г. Фрагмент
49. Топоъемка. Архив КГА. Трест ГРИИ. Планшет 2329-14.1958 г. Фрагмент
50. Топоъемка. Архив КГА. Трест ГРИИ. Планшет 2329-14.1962 г. Фрагмент
51. Топоъемка. Архив КГА. Трест ГРИИ. Планшет 2329-14.1965 г. Фрагмент
52. Топоъемка. Архив КГА. Трест ГРИИ. Планшет 2329-14.1968 г. Фрагмент
53. Топоъемка. Архив КГА. Трест ГРИИ. Планшет 2329-14.1971 г. Фрагмент
54. Топоъемка. Архив КГА. Трест ГРИИ. Планшет 2329-14.1975 г. Фрагмент
55. Топоъемка. Архив КГА. Трест ГРИИ. Планшет 2329-14.1978 г. Фрагмент
56. Топоъемка. Архив КГА. Трест ГРИИ. Планшет 2329-14.1987 г. Фрагмент
57. Топоъемка. Архив КГА. Трест ГРИИ. Планшет 2329-14. 1992 г. Фрагмент
58. Топоъемка. Архив КГА. Трест ГРИИ. 2008 г. Планшет 2329-14. Фрагмент
59. Топоъемка. Архив КГА. Трест ГРИИ. 2011 г. Планшет 2329-14. Фрагмент
60. Топоъемка. Архив КГА. Трест ГРИИ. 2013 г. Планшет 2329-14. Фрагмент



1. Вдовствующая императрица Мария Федоровна и сопровождающие ее лица у склада Российского общества Красного креста ЦГАКФФД СПб. 1912 г.
Фотодокумент Е 11525. Фотоателье К. Буллы



2. Императрица Мария Федоровна и сопровождающие ее лица перед входом в склад.
1912-1913 гг. ЦГАКФФД СПб. Фотодокумент Е 11537. Фотоателье К. Буллы



3. Здание центрального склада. 1912 г. ЦГАКФФД СПб. Фотодокумент Д 6741.
Фотоателье К. Буллы




4. Погрузка медикаментов на подводы у здания Главного склада общества Красного Креста (ул. Рощинская, 2). 1912-1913 гг. ЦГАКФФД СПб. Фотодокумент Е 11543




5. Рощинская улица, 2. Склады Российского общества Красного Креста. 1914 г.
 Номер в Госкаталоге: 41643516, Инвентарный номер: ГМИ СПб Инв.№-II-A-8508
 ф. Фотоателье К. Буллы



6. Встреча императрицы Марии Федоровны, прибывшей осматривать центральный склад Общества Красного Креста. 1912-1913 гг. ЦГАКФФД СПб. Фотодокумент Е 11546. Фотоателье К. Буллы




7. Здание центрального склада. 1912-1913 гг. ЦГАКФФД СПб. Фотодокумент Е 11540. Фотоателье К. Буллы




8. Здание и палатки склада. 1912-1913 гг. ЦГАКФФД СПб. Фотодокумент Е 11541. Фотоателье К. Буллы



9. Походные полевые кухни Красного Креста. 1912 г. ЦГАКФФД СПб. Фотодокумент Д 6744. Фотоателье К. Буллы



10. Здание дезинфекционной камеры, 1912 г. ЦГАКФФД СПб. Фотодокумент Д 6764.
Фотоателье К. Буллы



11. Здание склада. 1912-1913 гг. ЦГАКФФД СПб. Фотодокумент Е 11544.
Фотоателье К. Буллы



12. Группа солдат-санитаров. 1912 г. ЦГАКФФД СПб. Фотодокумент Д 6752.
Фотоателье К. Буллы



13. Погрузка медикаментов в вагоны. 1912-1913 гг. ЦГАКФФД СПб. Фотодокумент Е 11539. Фотоателье К. Буллы




14. Погрузка медикаментов и санитарного оборудования в вагоны. 1912-1913 гг.
ЦГАКФФД СПб. Фотодокумент Е 11545. Фотоателье К. Буллы



15. Часть вещевого склада. 1912 г. ЦГАКФФД СПб. Фотодокумент Д 6756.
Фотоателье К. Буллы




16. Бельевой склад. 1912 г. ЦГАКФФД СПб. Фотодокумент Д 6746.
Фотоателье К. Буллы




17. Дезинфекционная камера. 1912 г. ЦГАКФФД СПб. Фотодокумент Д 6745.
Фотоателье К. Буллы



18. Бактериологическая лаборатория. 1912-1913 гг. ЦГАКФФД СПб. Фотодокумент Е 11538. Фотоателье К. Буллы



19. Склад санитарного оборудования. 1912-1913 гг. ЦГАКФФД СПб. Фотодокумент Е 11548. Фотоателье К. Буллы



20. Склад санитарного оборудования. 1912-1913 гг. ЦГАКФФД СПб. Фотодокумент Е 11547. Фотоателье К. Буллы



21. Раскройка материи в мастерской склада 1912 г. ЦГАКФФД СПб. Фотодокумент Д 6753. Фотоателье К. Буллы



22. Упаковка вещевых комплектов для полевых лазаретов. 1912 г. ЦГАКФФД СПб.
Фотодокумент Д 6765. Фотоателье К. Буллы



23. Упаковка медико-санитарных комплектов для полевых лазаретов. 1912 г.
ЦГАКФФД СПб. Фотодокумент Д 6772. Фотоателье К. Буллы



24. Бинторезная склада. 1912-1913 гг. ЦГАКФФД СПб. Е 11532. Фотоателье К. Буллы



25. Упаковка бинтов на складе. 1912-1913 гг. ЦГАКФФД СПб. Фотодокумент Е 11535. Фотоателье К. Буллы



26. Пошивочная мастерская при складе. 1912-1913 гг. ЦГАКФФД СПб. Фотодокумент Е 11536. Фотоателье К. Буллы




27. Упаковка вещевых комплектов для полевых лазаретов центрального склада Российского общества Красного Креста. 1914 г. ЦГАКФФД СПб. Фотодокумент Д 6768. Фотоателье К. Буллы



28. Упаковочная склада. 1912-1913 гг. ЦГАКФФД СПб. Фотодокумент Е 11533.
Фотоателье К. Буллы



29. Медицинский спирт в особом хранилище. 1912 г. ЦГАКФФД СПб. Фотодокумент Д 6770. Фотоателье К. Буллы



30. Кипятильники для полевых лазаретов на складе. 1912. ЦГАКФФД СПб.
Фотодокумент Д 6773. Фотоателье К. Буллы



31. Часть вещевого склада. 1912 г. ЦГАКФФД СПб. Фотодокумент Д 677. Фотоателье К. Буллы



32. Осмотр образцов медико-фармацевтического оборудования. 1912 г. ЦГАКФФД
СПб. Фотодокумент Д 6766. Фотоателье К. Буллы



33. Столярная мастерская центрального склада Российского общества Красного Креста. 1914 г. ЦГАКФФД СПб. Фотодокумент Д 6757. Фотоателье К. Буллы



34. Мытье аптекарской посуды на складе. 1912-1913
ЦГАКФФД СПб. Фотодокумент Е 11524. Фотоателье К. Буллы



35. Упаковка медикаментов на Главном складе Российского общества Красного Креста (ул. Рощинская, 2). 1912-1913 гг. ЦГАКФФД СПб. Фотодокумент Е 11523. Фотоателье К. Буллы



36. Сортировка и упаковка медикаментов на складе. ЦГКФФД СПб. Фотодокумент Е 11526. 1912-1913 гг. Фотоателье К. Буллы



37. Прием нового белья и хозяйственного оборудования в вещевой склад. 1912 г.
ЦГАКФД СПб. Фотодокумент Д 6761. Фотоателье К. Буллы



38. Приготовление лекарств в провизорской склада. ЦГАКФФД СПб. Фотодокумент Е 11527. 1912-1913 гг. Фотоателье К. Буллы




39. Музей центрального склада. 1912 г. ЦГАКФФД СПб. Фотодокумент Д 6742.
Фотоателье К. Буллы




40. Канцелярия склада. 1912-1913 гг. ЦГАКФФД СПб. Фотодокумент Е 11550.
Фотоателье К. Буллы



41. Экзамены после окончания курсов - солдаты делают различные перевязки «раненым»; за столом сидят: председатель экзаменационной комиссии генерал Шведов, доктор Безроднов, Д.Н. Спирин, полковник Лесковский, полковник Плюс.
1913 г. ЦГАКФФД СПб. Фотодокумент Е 11549. Фотоателье К. Буллы



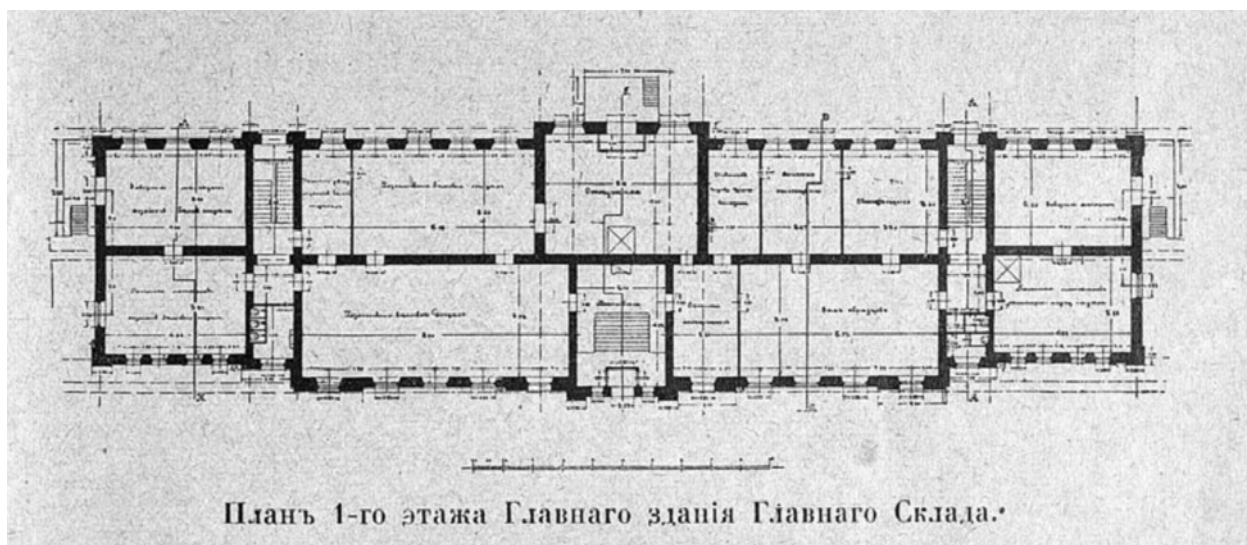
42. Заседание совета складов Общества Красного Креста. 1912-1913 гг. ЦГАКФФД
СПб. Фотодокумент Е 11522. Фотоателье К. Буллы




43. Генеральный план части участка Главного Склада с главными зданиями // Насакин Н. В. Красный крест на войне: [Совет складов и Главный склад]: очерк Н. Симбирского. Пг. 1917. С. 17




44. Главный Склад с Варшавской железной дороги // Насакин Н. В. Красный крест на войне: [Совет складов и Главный склад]: очерк Н. Симбирского. Пг. 1917. С. 27



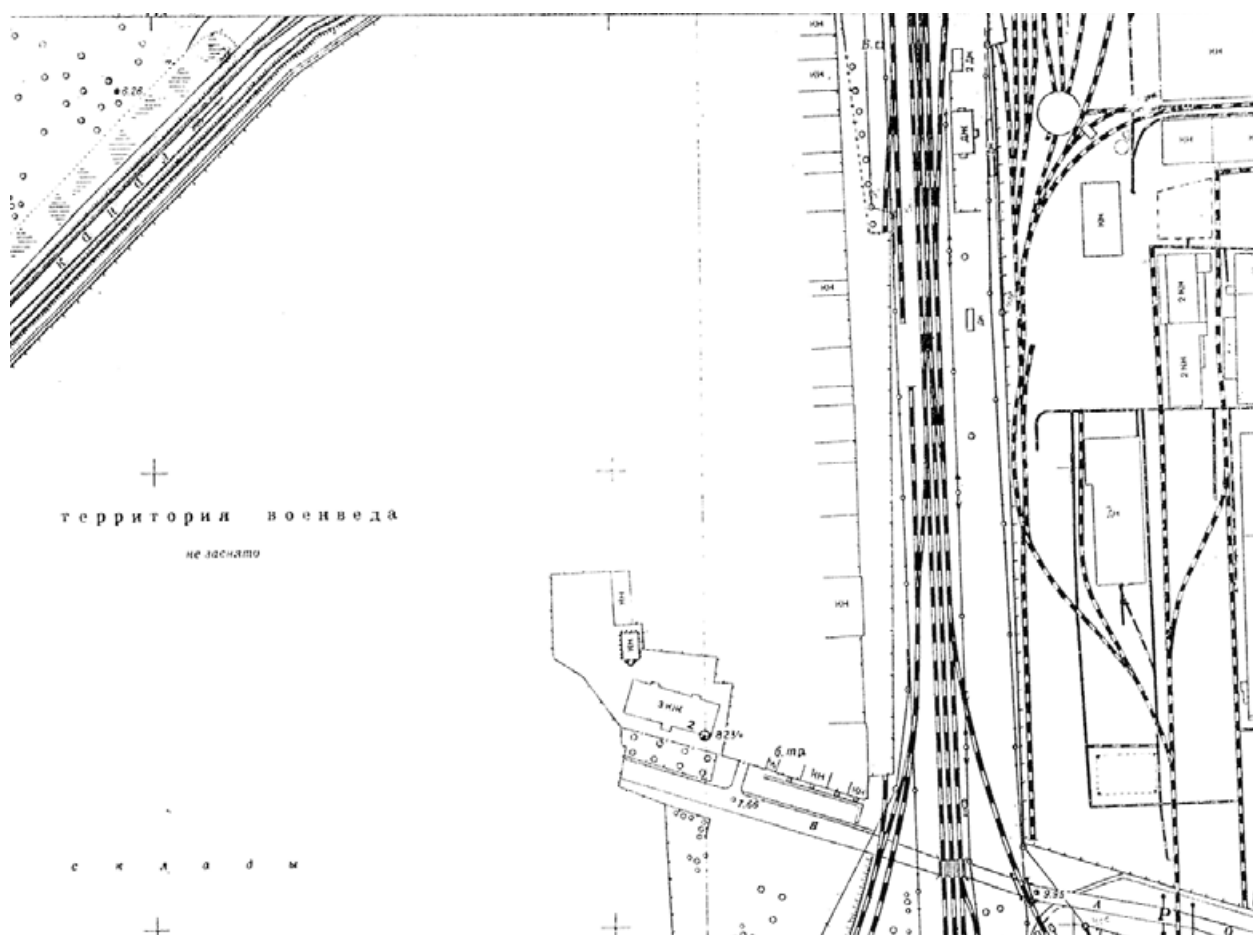
45. План 1-го этажа главных кладовых Главного Склада // Насакин Н. В. Красный крест на войне: [Совет складов и Главный склад]: очерк Н. Симбирского. Пг. 1917. С. 45



46. Общий вид Главного Склада с полотна железной дороги // Насакин Н. В. Красный крест на войне: [Совет складов и Главный склад]: очерк Н. Симбирского. Пг. 1917. С. 103



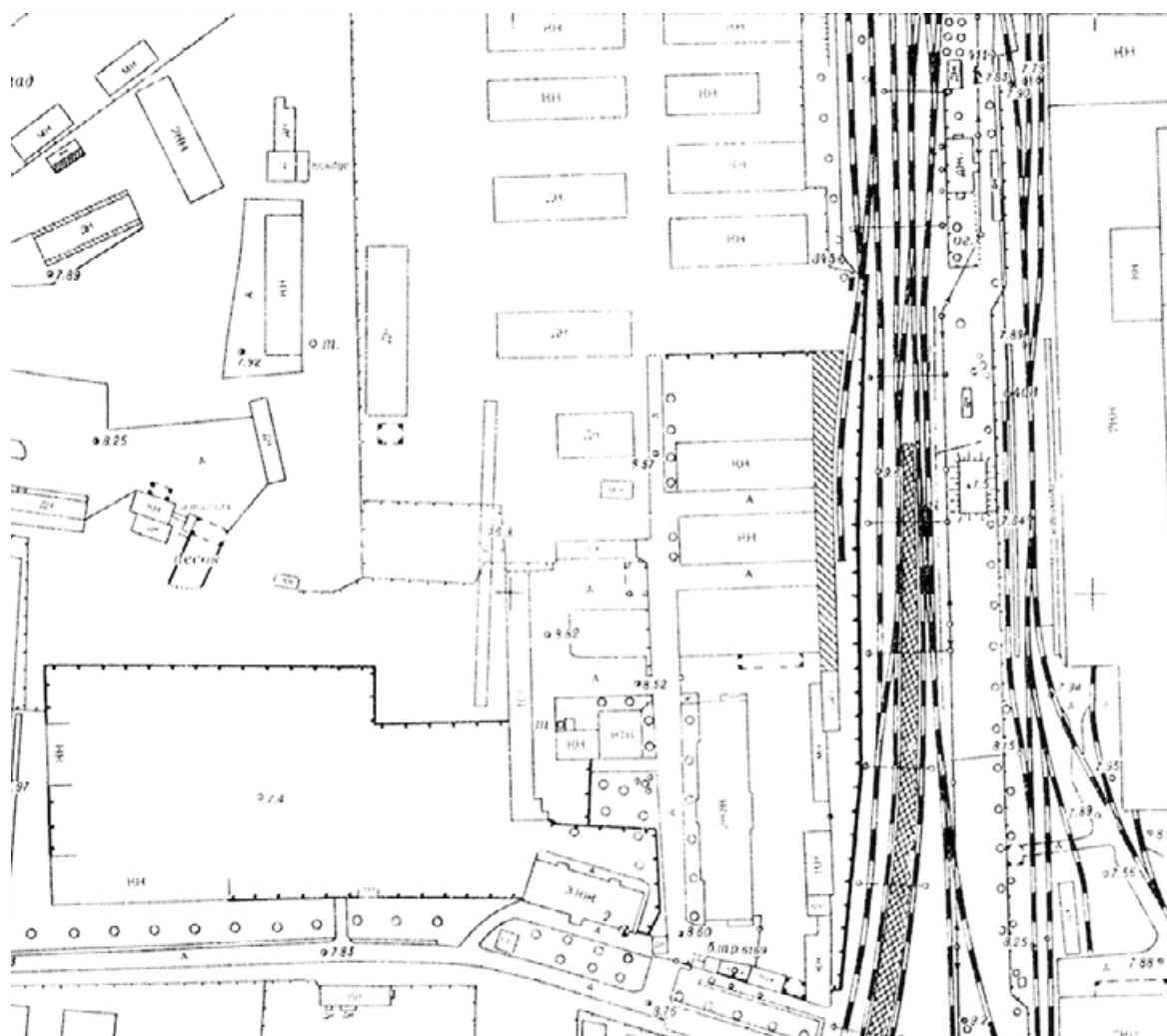
47. Дезинфекционная камера // Насакин Н. В. Красный крест на войне: [Совет складов и Главный склад]: очерк Н. Симбирского. Пг. 1917. С. 105



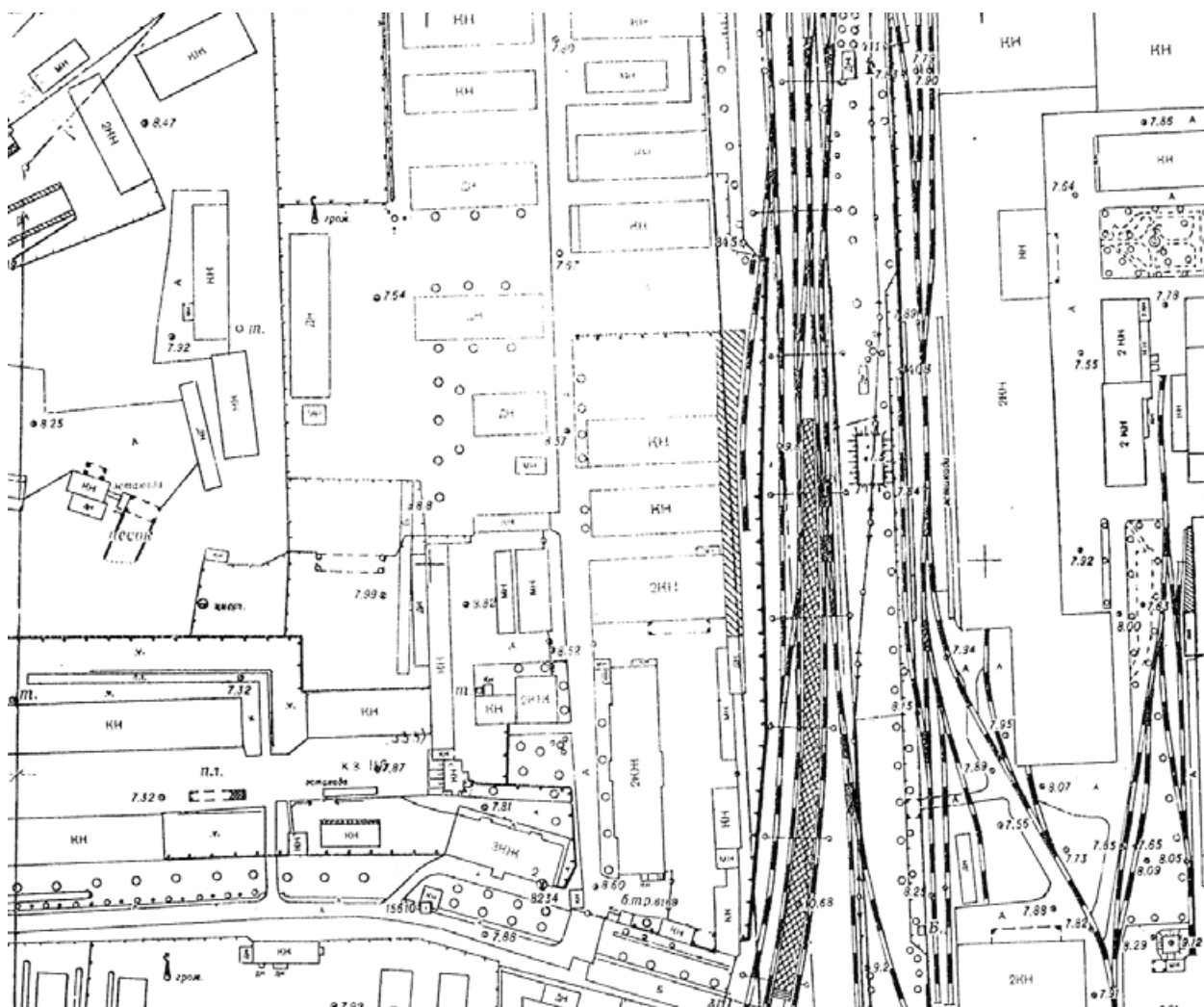
49. Топо съемка. Архив КГА. Трест ГРИИ. Планшет 2329-14.1958 г. Фрагмент



50. Топоъемка. Архив КГА. Трест ГРИИ. Планшет 2329-14.1962 г. Фрагмент



53. Топосямка. Архив КГА. Трест ГРИИ. Планшет 2329-14.1971 г. Фрагмент



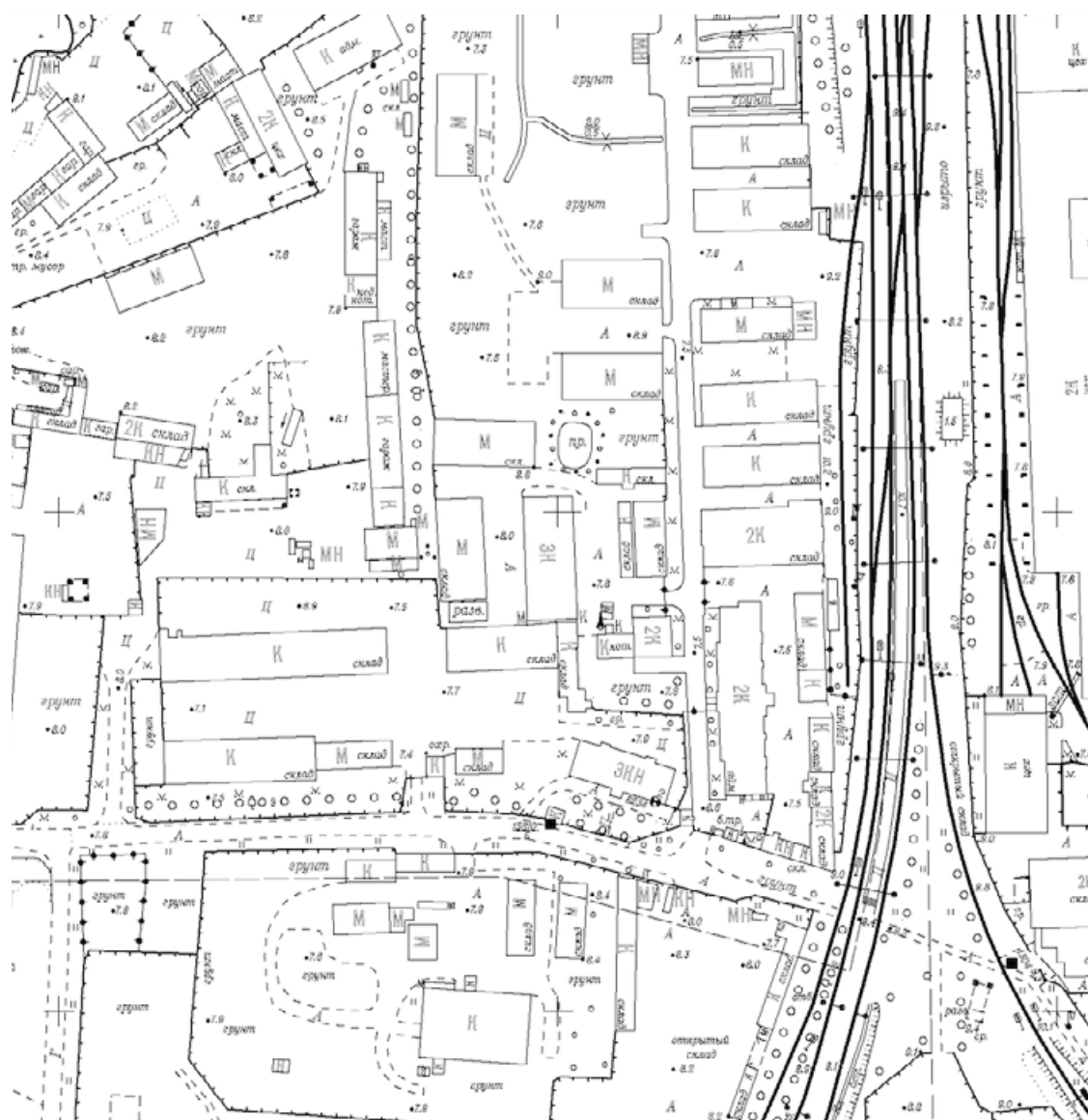
55. Топосямка. Архив КГА. Трест ГРИИ. Планшет 2329-14.1978 г. Фрагмент



57. Топосъемка. Архив КГА. Трест ГРИИ. Планшет 2329-14. 1992 г. Фрагмент



58. Топосъемка. Архив КГА. Трест ГРИИ. 2008 г. Планшет 2329-14. Фрагмент



60. Топоъемка. Архив КГА. Трест ГРИИ. 2013 г. Планшет 2329-14. Фрагмент

Список источников:

Архивные источники:

1. Центральный государственный архив кинофотофонодокументов Санкт-Петербурга (ЦГАКФФД СПб):
 - 1.1. Е 11525. Вдовствующая императрица Мария Федоровна и сопровождающие ее лица у склада Российского общества Красного креста 1912 г. Фотоателье К. Буллы
 - 1.2. Е 11537. Императрица Мария Федоровна и сопровождающие ее лица перед входом в склад. 1912-1913 гг. Фотоателье К. Буллы
 - 1.3. Д 6741. Здание центрального склада. 1912 г. Фотодокумент Фотоателье К. Буллы
 - 1.4. Е 11543. Погрузка медикаментов на подводы у здания Главного склада общества Красного Креста (ул. Роцинская, 2). 1912-1913 гг.
 - 1.5. Е 11546. Встреча императрицы Марии Федоровны, прибывшей осматривать центральный склад Общества Красного Креста. 1912-1913 гг. Фотоателье К. Буллы
 - 1.6. Е 11540. Здание центрального склада. 1912-1913 гг. Фотоателье К. Буллы
 - 1.7. Е 11541. Здание и палатки склада. 1912-1913 гг. Фотоателье К. Буллы
 - 1.8. Д 6744. Походные полевые кухни Красного Креста. 1912 г. Фотоателье К. Буллы
 - 1.9. Д 6764. Здание дезинфекционной камеры, 1912 г. Фотоателье К. Буллы
 - 1.10. Е 11544. Здание склада. 1912-1913 гг. Фотоателье К. Буллы
 - 1.11. Д 6752. Группа солдат-санитаров. 1912 г. Фотоателье К. Буллы
 - 1.12. Е 11539. Погрузка медикаментов в вагоны. 1912-1913 гг. Фотоателье К. Буллы
 - 1.13. Е 11545. Погрузка медикаментов и санитарного оборудования в вагоны. 1912-1913 гг. Фотоателье К. Буллы
 - 1.14. Д 6756. Часть вещевого склада. 1912 г. Фотоателье К. Буллы
 - 1.15. Д 6746. Бельевой склад. 1912 г. Фотоателье К. Буллы
 - 1.16. Д 6745. Дезинфекционная камера. 1912 г. Фотоателье К. Буллы
 - 1.17. Е 11538. Бактериологическая лаборатория. 1912-1913 гг. Фотоателье К. Буллы
 - 1.18. Е 11548. Склад санитарного оборудования. 1912-1913 гг. Фотоателье К. Буллы
 - 1.19. Е 11522. Заседание совета складов Общества Красного Креста. 1912-1913 гг. Фотоателье К. Буллы.
 - 1.20. Фотодокументы. Оп. 1АР-55. Ед.хр. 89589. Вид на четырехгранный верстовой столб, 1950-е гг.
 - 1.21. Фотодокументы. Оп. 1БР-45. Ед.хр. 55628. Вид верстового столба на Московском проспекте, архитектор А. Ринальди, 1772-1775 гг. 1970-е гг.
2. Центральный государственный исторический архив Санкт-Петербурга (ЦГИА СПб):
 - 2.1. Ф. 513. Оп. 90. Д.453. Об уступке земли Обществу Красного Креста под постройку склада для хранения имущества.

- 2.2. Ф. 513. Оп.101. Д.455. Чертежи типовых верстовых столбов, расположенных по Забалканскому пр. у Константиноградского училища, на углу 7-й Роты Измайловского полка, у Московских Триумфальных ворот, за скотопригонным двором.

Библиография:

1. Архитекторы-строители Санкт-Петербурга середины XIX – начала XX века. Под общ. ред. Б. М. Кирикова. СПб. Пилигрим, 1996.
2. Векслер А.Ф., Крашенинникова. Т.Я. Московский проспект. Очерки истории // М.: Центрполиграф, 2014.
3. Насакин Н. В. Красный крест на войне: [Совет складов и Главный склад]: очерк Н. Симбирского. Пг. 1917.
4. О складах красного креста // Иллюстрированный календарь Красного креста на 1914 год. (17-й год издания). 1914 г. С. 87-93.
5. Соколова В.А. Российское общество красного креста (1867-1918). Диссертация на соискание ученой степени кандидата исторических наук. СПб. 2014.
6. Шишкина Е.А. Дорожно-реставрационный этюд в «тивдийских» тонах [Статья] // Сборник статей по материалам научно-практической конференции ГМЗ «Петергоф». К 100-летию музейной жизни бывших царских резиденций. Сер. «Проблемы сохранения культурного наследия. XXI век» Том IX. СПб., 2019.

Интернет-ресурсы:

1. <https://pastvu.com/>
2. <http://www.etomesto.ru/>
3. <https://www.citywalls.ru/>.

Иная специальная и техническая документация:

1. Акт по результатам государственной историко-культурной экспертизы выявленного объекта культурного наследия «Комплекс построек Главного склада Российского общества Красного Креста», расположенного по адресу: г. Санкт-Петербург, ул. Рощинская, дом 2, литера З; дом 2, литера Б; дом 2, литера Н; дом 2, литера О; дом 2, литера Л; дом 2, литера М; дом 2а, литера И; дом 2а, литера Л, дом 2, литера Е; дом 2, литера Ж, дом 2, литера В; дом 2, литера Т; дом 2, литера А (Рощинская ул., 2, 2а), с целью обоснования включения объекта культурного наследия в Единый государственный реестр объектов культурного наследия (памятников истории и культуры) народов Российской Федерации. СПб., 2024.
2. Акт государственной историко-культурной экспертизы проектной документации на проведение работ по сохранению объекта культурного наследия федерального значения «Столб верстовой», расположенного по адресу: г. Санкт-Петербург, Московский пр., на углу Ташкентской ул.: «Проектная документация на проведение работ по сохранению объекта культурного наследия федерального значения «Столб верстовой» по адресу: Санкт-Петербург, Московский пр., на углу Ташкентской ул. (реставрация объекта культурного наследия)», разработанной ООО «РМ «Наследие» в 2025 г. (шифр ПД-902.1/05.25). СПб., 2025.