

Акт

по результатам государственной историко-культурной экспертизы раздела об обеспечении сохранности объекта культурного наследия федерального значения «Столбы верстовые (четыре)», расположенного по адресу: Санкт-Петербург, г. Пушкин, Петербургское шоссе, показатели на столбах: 16/8, 19/5, 21/3, 23/1-5/17, входящего в состав проектной или иной документации, при проведении земляных, строительных, мелиоративных, хозяйственных работ, указанных в статье 30 Федерального закона от 25.06.2002 № 73-ФЗ «Об объектах культурного наследия (памятниках истории и культуры) народов Российской Федерации» работ по использованию лесов и иных работ, включающего оценку воздействия таких работ на указанные объекты и содержащего меры по обеспечению сохранности указанных объектов при проведении таких работ в границах территории указанных объектов либо на земельном участке, непосредственно связанном с земельным участком в границах территории указанных объектов: «Обеспечение сохранности объектов культурного наследия» в составе проектной документации «Реконструкция хозяйственно-бытовой канализационной сети (Инв. №1220306046) для подключения объекта: «Малозэтажная жилая застройка, на территории сформированной земельными участками по адресам: Санкт-Петербург, внутригородское муниципальное образование посёлок Шушары, территория Пулковское, Соколиная улица, участок 1, 2, 3 и 4, Кокколевская улица, участок 18, 19 и 20, Сарицкая улица, участок 6, 7 и 8», шифр: 12/25-ОСОКН, разработанной ООО «ИНЖКОМ» в 2025 году.

г. Санкт-Петербург

«02» февраля 2026 г.

1. Дата начала и дата окончания проведения экспертизы:

Настоящая государственная историко-культурная экспертиза проведена экспертом, указанным в разделе 4 настоящего акта, в период с 29.12.2025 г. по 02.02.2026 г. (Приложение № 5: копия договора с экспертом).

2. Место проведения экспертизы:

г. Санкт-Петербург

3. Заказчик экспертизы:

Общество с ограниченной ответственностью «ИНЖКОМ» (ООО «ИНЖКОМ»), (ОГРН 1237800095719).

4. Следующие сведения об эксперте:

Лавриновский Максим Семенович. Образование высшее - Санкт-Петербургский государственный Университет водных коммуникаций, квалификация - инженер-гидротехник с правом производства

общестроительных работ, специальность - «гидротехническое строительство». Кандидат технических наук. Стаж работы – 25 лет. Место работы - ООО «Ремесленник», должность - главный инженер проекта.

Аттестован в качестве государственного эксперта по проведению государственной историко-культурной экспертизы - Приказ Минкультуры России от 20.07.2023 № 2176.

Профиль экспертной деятельности (объекты экспертизы) в соответствии с приказом Минкультуры России от 20.07.2023 № 2176 «Об аттестации экспертов по проведению государственной историко-культурной экспертизы» (Приложение № 6):

- проектная документация на проведение работ по сохранению объектов культурного наследия;

- документация или разделы документации, обосновывающие меры по обеспечению сохранности объекта культурного наследия, включенного в реестр, выявленного объекта культурного наследия либо объекта, обладающего признаками объекта культурного наследия, при проведении земляных, мелиоративных, хозяйственных работ, указанных в статье 30 Федерального закона № 73-ФЗ работ по использованию лесов и иных работ в границах территории объекта культурного наследия либо на земельном участке, непосредственно связанном с земельным участком в границах территории объекта культурного наследия.

5. Информация о том, что в соответствии с законодательством Российской Федерации эксперт (эксперты) несет ответственность за достоверность сведений, изложенных в заключении:

Настоящая государственная историко-культурная экспертиза проведена в соответствии со статьями 28, 29, 30, 31, 32 Федерального закона от 25.06.2002 №73-ФЗ «Об объектах культурного наследия (памятниках истории и культуры) народов Российской Федерации», Положением о государственной историко-культурной экспертизе, утвержденным Постановлением Правительства Российской Федерации от 25.04.2024 г. №530.

Настоящим подтверждаю, что предупрежден об ответственности за достоверность сведений, изложенных в заключении экспертизы, в соответствии с законодательством Российской Федерации, содержание которого мне известно и понятно.

6. Цели и объекты экспертизы¹:

6.1. Цели проведения государственной историко-культурной экспертизы:

¹ Цель и объект экспертизы сформулированы в соответствии со статьями 28 и 30 Федерального закона от 25.06.2002 «Об объектах культурного наследия (памятниках истории и культуры) народов Российской Федерации». При указании названия и разделов акта по результатам настоящей экспертизы учтены изменения, внесенные в Положение о государственной историко-культурной экспертизе, утвержденное постановлением Правительства Российской Федерации от 25.04.2024 г. №530

- обеспечение сохранности объекта культурного наследия федерального значения «Столбы верстовые (четыре)», расположенного по адресу: Санкт-Петербург, г. Пушкин, Петербургское шоссе, показатели на столбах: 16/8, 19/5, 21/3, 23/1-5/17, при проведении земляных, строительных, мелиоративных, хозяйственных работ, указанных в статье 30 Федерального закона от 25.06.2002 № 73-ФЗ «Об объектах культурного наследия (памятниках истории и культуры) народов Российской Федерации» работ по использованию лесов и иных работ в границах территории объекта культурного наследия либо на земельном участке, непосредственно связанном с земельным участком в границах территории объекта культурного наследия.

6.2. Объект экспертизы:

- раздел об обеспечении сохранности объекта культурного наследия федерального значения «Столбы верстовые (четыре)», расположенного по адресу: Санкт-Петербург, г. Пушкин, Петербургское шоссе, показатели на столбах: 16/8, 19/5, 21/3, 23/1-5/17, входящий в состав проектной или иной документации, при проведении земляных, строительных, мелиоративных, хозяйственных работ, указанных в статье 30 Федерального закона от 25.06.2002 № 73-ФЗ «Об объектах культурного наследия (памятниках истории и культуры) народов Российской Федерации» работ по использованию лесов и иных работ, включающий оценку воздействия таких работ на указанные объекты и содержащий меры по обеспечению сохранности указанных объектов при проведении таких работ в границах территории указанных объектов либо на земельном участке, непосредственно связанном с земельным участком в границах территории указанных объектов: «Обеспечение сохранности объектов культурного наследия» в составе проектной документации «Реконструкция хозяйственно-бытовой канализационной сети (Инв. №1220306046) для подключения объекта: «Малоэтажная жилая застройка, на территории сформированной земельными участками по адресам: Санкт-Петербург, внутригородское муниципальное образование посёлок Шушары, территория Пулковское, Соколиная улица, участок 1, 2, 3 и 4, Кокколевская улица, участок 18, 19 и 20, Сарицкая улица, участок 6, 7 и 8», шифр: 12/25-ОСОКН, разработанной ООО «ИНЖКОМ» в 2025 году.

7. Перечень документов, представленных заказчиком или полученных экспертом самостоятельно:

1) Выкопировка из постановления Правительства Российской Федерации «О перечне объектов исторического и культурного наследия федерального (общероссийского) значения, находящихся в г. Санкт-Петербурге» от 10.07.2001 № 527 (Приложение № 4.1);

2) Копия приказа Министерства культуры Российской Федерации «О регистрации объекта культурного наследия федерального значения «Столбы верстовые (четыре)», 1772-1775 гг., 1839 г. (г. Санкт-Петербург) в едином государственном реестре объектов культурного наследия (памятников

истории и культуры) народов Российской Федерации» от 10.11.2017 № 122393-р (Приложение № 4.2);

3) Копия распоряжения КГИОП «Об утверждении предмета охраны объекта культурного наследия федерального значения «Столбы верстовые (четыре)» от 05.11.2025 № 312-рп (Приложение № 4.3);

4) Копия распоряжения КГИОП «Об утверждении границ и режима использования территории объекта культурного наследия федерального значения «Столбы верстовые (четыре)» от 22.05.2024 № 667-рп (Приложение № 4.4);

5) Копия распоряжения КГИОП «Об утверждении охранного обязательства собственника или иного законного владельца объекта культурного наследия федерального значения «Столбы верстовые (четыре)», включенного в единый государственный реестр объектов культурного наследия (памятников истории и культуры) народов Российской Федерации» от 06.12.2018 № 07-19-570/18 (Приложение № 4.5);

6) Раздел об обеспечении сохранности объекта культурного наследия федерального значения «Столбы верстовые (четыре)», расположенного по адресу: Санкт-Петербург, г. Пушкин, Петербургское шоссе, показатели на столбах: 16/8, 19/5, 21/3, 23/1-5/17, входящий в состав проектной или иной документации, при проведении земляных, строительных, мелиоративных, хозяйственных работ, указанных в статье 30 Федерального закона от 25.06.2002 № 73-ФЗ «Об объектах культурного наследия (памятниках истории и культуры) народов Российской Федерации» работ по использованию лесов и иных работ, включающий оценку воздействия таких работ на указанные объекты и содержащий меры по обеспечению сохранности указанных объектов при проведении таких работ в границах территории указанных объектов либо на земельном участке, непосредственно связанном с земельным участком в границах территории указанных объектов: «Обеспечение сохранности объектов культурного наследия» в составе проектной документации «Реконструкция хозяйственно-бытовой канализационной сети (Инв. №1220306046) для подключения объекта: «Малоэтажная жилая застройка, на территории сформированной земельными участками по адресам: Санкт-Петербург, внутригородское муниципальное образование посёлок Шушары, территория Пулковское, Соколиная улица, участок 1, 2, 3 и 4, Кокколевская улица, участок 18, 19 и 20, Сарицкая улица, участок 6, 7 и 8», шифр: 12/25-ОСОКН, разработанной ООО «ИНЖКОМ» в 2025 году.

8. Сведения об обстоятельствах, повлиявших на процесс проведения и результаты экспертизы:

В соответствии с постановлением Правительства Российской Федерации «О перечне объектов исторического и культурного наследия федерального (общероссийского) значения, находящихся в г. Санкт-Петербурге» от 10.07.2001 № 527, объект культурного наследия «Столбы верстовые (четыре)», расположенный по адресу: Санкт-Петербург, г. Пушкин, Петербургское

шоссе, показатели на столбах: 16/8, 19/5, 21/3, 23/1-5/17, является объектом культурного наследия федерального значения.

Градостроительный план для линейных объектов не выдается в соответствии с Постановлением Правительства Российской Федерации от 12.11.2020 № 1816.

Иные обстоятельства, повлиявшие на процесс проведения и результат государственной историко-культурной экспертизы, отсутствуют.

9. Сведения о проведенных исследованиях с указанием примененных методов, объема и характера выполненных работ и их результатов:

Настоящая экспертиза проведена в соответствии с Федеральным законом от 25.06.2002 № 73-ФЗ «Об объектах культурного наследия (памятниках истории и культуры) народов Российской Федерации» (далее – Закон), Положением о государственной историко-культурной экспертизе, утвержденным Постановлением Правительства Российской Федерации от 25.04.2024 г. №530, Законом Санкт-Петербурга от 12.07.2007 № 333-64 «Об охране объектов культурного наследия в городе Санкт-Петербурге».

В рамках настоящей государственной историко-культурной экспертизы экспертом были проведены следующие исследования:

- визуальное обследование, натурная фотофиксация;
- анализ представленных заказчиком материалов и раздела об обеспечении сохранности объекта культурного наследия;
- архивно-библиографические исследования в объеме, необходимом для принятия экспертом соответствующих решений, с целью выявления материалов, содержащих сведения по истории застройки участка, включая перестройки, реконструкции, проведение ремонтно-реставрационных работ.

Историко-архивные изыскания проводились в фондах Российской национальной библиотеки, Центрального государственного исторического архива Санкт-Петербурга (ЦГИА СПб) и др., в ходе которых выявлены документы и материалы, относящиеся к объекту экспертизы, в том числе исторические и современные планы, чертежи, фотографии.

По результатам проведенных архивно-библиографических исследований подготовлена краткая историческая справка по объектам (выявленным объектам) культурного наследия и сформирован альбом иконографии:

- проведен анализ соответствия раздела об обеспечении сохранности объекта культурного наследия требованиям вышеуказанных и иных нормативных актов в сфере регулирования государственной охраны объектов культурного наследия, а также оценена возможность обеспечения сохранности объекта культурного наследия федерального значения «Столбы верстовые (четыре)», расположенного по адресу: Санкт-Петербург, г. Пушкин, Петербургское шоссе, показатели на столбах: 16/8, 19/5, 21/3, 23/1-5/17.

При проведении экспертизы эксперт соблюдал принципы проведения экспертизы, установленные статьей 29 Федерального закона «Об объектах

культурного наследия (памятниках истории и культуры) народов Российской Федерации», обеспечивал объективность, всесторонность и полноту проводимых исследований, а также достоверность и обоснованность своих выводов: самостоятельно оценивал результаты исследований, ответственно и точно формулировал выводы в пределах своей компетенции.

Исследования проводились на основе принципов научной обоснованности, объективности и законности, презумпции сохранности объекта культурного наследия, соблюдения требований безопасности в отношении объекта культурного наследия, а также объектов культурного наследия, расположенных на непосредственно прилегающей территории, достоверности и полноты информации.

Указанные исследования были проведены с применением методов натурного, историко-архивного и историко-архитектурного анализа в объеме, достаточном для обоснования вывода государственной историко-культурной экспертизы. Результаты исследований, проведенных в рамках экспертизы, были оформлены в виде настоящего акта.

10. Факты и сведения, выявленные и установленные в результате проведенных исследований:

10.1. Общие сведения об объектах культурного наследия, описание и состояние:

Объект, расположенный по адресу: Санкт-Петербург, г. Пушкин, Петербургское шоссе, показатели на столбах: 16/8, 19/5, 21/3, 23/1-5/17, согласно постановлению Правительства Российской Федерации «О перечне объектов исторического и культурного наследия федерального (общероссийского) значения, находящихся в г. Санкт-Петербурге» от 10.07.2001 № 527, является объектом культурного наследия федерального значения «Столбы верстовые (четыре)».

В соответствии с приказом Министерства культуры Российской Федерации «О регистрации объекта культурного наследия федерального значения «Столбы верстовые (четыре)», 1772-1775 гг., 1839 г. (г. Санкт-Петербург) в едином государственном реестре объектов культурного наследия (памятников истории и культуры) народов Российской Федерации» от 10.11.2017 № 122393-р объект культурного наследия федерального значения «Столбы верстовые (четыре)», зарегистрирован в едином государственном реестре объектов культурного наследия (памятников истории и культуры) народов Российской Федерации в качестве ансамбля, не имеющим состава.

Предмет охраны объекта культурного наследия федерального значения «Столбы верстовые (четыре)» утвержден распоряжением КГИОП «Об утверждении предмета охраны объекта культурного наследия федерального значения «Столбы верстовые (четыре)» от 05.11.2025 № 312-рп.

Границы и режим использования территории объекта культурного наследия федерального значения «Столбы верстовые (четыре)» утверждены распоряжением КГИОП «Об утверждении границ и режима использования

территории объекта культурного наследия федерального значения «Столбы верстовые (четыре)» от 22.05.2024 № 667-рп.

В отношении объекта культурного наследия федерального значения «Столбы верстовые (четыре)» утверждено охранное обязательство распоряжениями КГИОП «Об утверждении охранного обязательства собственника или иного законного владельца объекта культурного наследия федерального значения «Столбы верстовые (четыре)», включенного в единый государственный реестр объектов культурного наследия (памятников истории и культуры) народов Российской Федерации» от 06.12.2018 № 07-19-570/18.

Современное состояние объекта культурного наследия федерального значения «Столбы верстовые (четыре)» оценивается как работоспособное.

10.2. Краткие исторические сведения об объекте культурного наследия (сведения о времени возникновения, датах основных изменений (перестроек) данного объекта и (или) датах связанных с ним исторических событий):

В данном разделе акта экспертизы изложены краткие исторические сведения о рассматриваемом объекте культурного наследия, собранные по результатам изучения материалов, хранящихся в архивах. Выявленные экспертами в процессе исследований сведения достаточны для обоснования выводов экспертизы. Собранные при проведении экспертизы материалы иконографии представлены в Приложении № 2.

1. Краткие исторические сведения об объекте культурного наследия федерального значения «Столбы верстовые (четыре)»

Верстовые столбы, или как их называли в XVII веке «мраморные верстовые пирамиды» устанавливались в Екатерининское время на двух наиболее важных дорогах, ведущих в царские резиденции - Царскосельской и Петергофской. На конечных отрезках эти трассы смыкались с основными дорогами, связывавшими Петербург с Москвой и Нарвой и использовались большинством прибывающих в столицу путешественников.

Первыми были установлены каменные верстовые столбы вдоль Царскосельской дороги. Шоссирование нового тракта и установка первых, деревянных верстовых ориентиров происходила здесь еще в царствование Елизаветы Петровны в 1740-х гг. Трасса Нарвской дороги, по которой частично проходила Петергофская дорога, была снабжена верстовыми знаками также в более раннее время, в 1720-х гг. Имеется сообщение, что в 1730-х требовалась замена некоторых из этих ранних столбов. Далее Соломенного кабачка и Лигова в Петергоф вели две дороги - Верхняя и Нижняя, проходившие по территории дворцовых комплексов, появившихся здесь в Петровское и Анненское время. Только со времен Екатерины II трасса и направление Петергофской дороги окончательно оформилась – для проезда стала использоваться Верхняя дорога. Именно тогда появляется идея снабжения загородной дороги новыми каменными верстовыми столбами и устройства по трассе Почтовой службы. В первой половине 1780-х гг. на

протяжении 26 верст совершенствуется дорожное покрытие и дорожная инфраструктура, выстраиваются здания почтовых станции и мостов, устанавливаются верстовые столбы.

Верстовые столбы Царскосельской дороги установлены в 1774 - 1775 гг. Петергофские устанавливались в 1784 - 1787 гг. На момент установки были готовы уже полностью все части, подобран цвет и сочетание гранита различного рисунка. Можно предположить, что за изготовлением первых столбов присматривал сам архитектор - Антонио Ринальди. Появившуюся совсем недавно альтернативную версию создания каменных верстовых столбов архитектором ЭК.-Б. Валлен-Деламотом мы в нашей исторической справке рассматривать не станем.

Верстовые столбы Царскосельской и Петергофской дорог имеют некоторые индивидуальные особенности различаются по высоте, деталями постаментов и рисунком подбором мрамора. В целом же памятники основной серии разделяют на два типа: выездные (городские или заставские), и подорожные (верстовые, дорожные). При описании столбов мы сохраняем их основную типологию, предложенную ранее ГВ. Семеновой (статья «Верстовые столбы и фонтаны Царскосельской дороги», опубликованной в журнале «Истории Петербурга», N50, с. 9) и разделяем вслед за ней на «начально-конечные» и «промежуточные».

При установке «начально-конечных» ориентиров за основу взяли форму немецкого мильного ориентира, изготавливавшегося в виде обелиска. На тот момент это был довольно распространенный тип почтового знака, хорошо зарекомендовавший себя как в Германии, так и в Италии. Отличие состояло в установке на российских знаках пригородной почтовой дистанции солнечных часов. Появление же «промежуточного» типа всецело связано с русской традицией и исканиями российских архитекторов в попытках связать максимально оформившуюся в это время классику и черты русской традиционной культуры. Это должен был быть какой-то свой, особый «русский» тип дистанционного знака. Так, предваряя «русскую готику» появляется на верстовых столбах завершение в форме сфероконуса в сочетании с рустом камнем, на котором нанесена информация о проделанном расстоянии также соединяющими элементами меньшего диаметра, украшенными выкружкой.

Оригинальностью отличаются не только верстовые столбы «промежуточного» типа, снабженные сфероконическими навершиями, но и установленные в конечных пунктах маршрута «конечные» пирамиды-obelisks.

Особыми их делает прежде всего их облицовка (в отличие от немецких образцов) разноцветным мрамором и использованием шокшинского кварцита при оформлении пирамидального завершения обелиска. Сохранилось два таких обелиска на Царскосельской дороге. Поврежденные «начально-конечные» обелиски Петергофской дороги были заменены гранитными в 1870-х и 1950-х.

Четыре реставрируемые верстовых столба на Петергофской дороге располагаются в пределах поселков Стрельна и Михайловка, между 20-м и 22-м км Петергофского шоссе. Они фиксируют знаки 19, 21, 22 и 24 верст от Петербурга. Все они представляют собой остатки однотипных столбов, так называемого «промежуточного» типа. От трех из них, располагавшихся в прифронтной полосе, сохранились только гранитные части цоколя основание. Знак на 19-й версте возне Сергиевой Приморской Пустыни восстановлен в 1970-х гг. (Горбатенко, с. 249). Из располагавшихся в пределах Стрельны верстовых столбов не сохранились располагавшийся недалеко от Почтовой станции в начале Ново-Нарвского шоссе, а также на выезде из Стрельны, в районе улицы Крылова. Столб на овраге возле Львовского дворца перемещен туда при устройстве трамвайного кольца Оранэлы («Ораниенбаумской электрической линии»). Ранее он стоял к востоку от дворца.

Верстовой столб в поселке Стрельна у Сергиевой Пустыни – результат реставрации, произведенной в 1970-х гг. силами Специального научно-производственного объединения «Реставратор» при Ленгорисполкоме. Во время реставрации неверно заменены лицевые мраморные плиты пьедестала. При подборе мрамора не воспроизведена нужная цветовая гамма.

Последний столб располагается в Михайловке, неподалеку от усадьбы вел. Кн. Михаила Николаевича. В XVII веке, в момент установки, он был возведен по соседству с Гетманской мызой, как тогда называлась Михайловка.

Среди реставрируемых столбов Петергофской дороги имеется один столб, относящийся к первому типу по классификации Смирновой, - так называемому «начально-конечному» типу. Первый столб этой серии располагается сейчас в южной части площади Репина, куда он перенесен в конце XIX века. Первоначальное место столба за Фонтанкой хорошо известно. По гравюре и акварели Карла Гампельна (1824 года) можно с точностью до оконного проема определить старое расположение столба. На нынешнем месте столб выглядит довольно органично. Это первенец Петергофской серии столбов, хронологически отделенных от царскосельских десятилетием. Ниже приведен список указанных столбов.

Верстовой столб 26 (26-3). Адрес: Санкт-Петербург, пл. Репина. 1780-е гг. Арх. А. Ринальди. Восстановлен в 1875 году. Арх. И. Мерце. Ил. 1, 2, 4, 7. Столб в виде обелиска. Тип «начально-конечный». Прежде находился в начале Петергофской дороги на противоположном берегу Фонтанки, у дома № 3 по Старо-Петергофскому проспекту. В 1875 году перенесен на Калининскую площадь в связи с проложением пригородной линии конно-железнодорожной. Верхняя пирамидальная часть столба при разборке была повреждена. Проект переноса предполагал восстановление верха. Обелиск был изготовлен из четырех гранитных деталей.

Верстовой столб (10-19). Адрес: Санкт-Петербург, пос. Стрельна, 20-й км (у Сергиевой Пустыни). 1780-е гг. Арх. А. Ринальди. Тип «промежуточного» столба. Восстановлен в 1970-х гг. при объединении «Реставратор». На основании имеется геодезический знак.

Верстовой столб (7-22). Адрес: Санкт-Петербург, пос. Стрельна, 21 км (у Константиновского дворца). 1780-е гг. Арх. А. Ринальди. Тип «промежуточного» столба. Сохранилось гранитное основание верстового столба. На основании имеется геодезический знак.

Верстовой столб (8-21). Адрес: Санкт-Петербург, пос. Стрельна, Санкт-Петербургское шоссе, 69 (у Львовского дворца). 1780-е гг. Арх. А. Ринальди. Сохранившееся на борту оврага гранитное основание на бетонном цоколе результат переноса верстового столба при строительстве трамвайного кольца Ораниенбаумской электрической линии в 1916 году. Столб «промежуточного» типа.

Верстовой столб (5-24). Адрес: Петродворец, Санкт-Петербургское шоссе, 109 (Михайловка). 1780-е гг. Арх. А. Ринальди. Столб «промежуточного» типа. Располагался у въезда в имение «Михайловка» (Гетманская мыза). Сохранилось основание столба в части пьедестала, хранящиеся отдельно.

Большая часть столбов, предназначенных к реставрации на Пулковском шоссе - бывшей Царскосельской дороге располагается за Средней Рогаткой, по обе стороны Кольцевой автодороги и Балтийской железной дороги, 13-11, 12-12, 11-13 - по одну сторону от КАД и 10-14, 9-15. 8-16 - по другую. Это - типовые мраморные верстовые столбы «промежуточного» типа (по Семеновой), состоящие из мраморного пьедестала, установленного на гранитном цоколе, рутового камня с обозначением версты, опоясанного спирами валов и выкружек и конусовидного мраморного верха с закруглением - сфероконуса. В послевоенное время изначально серые мраморные с винтовым рисунком навершия верстовых столбов заменены в ряде случаев гранитными.

Судьба верстовых ориентиров в послереволюционное время неоднозначна. Верстовые столбы северной половины дороги во множестве уничтожены в 1937-1939 гг. при расширении Международного проспекта. Находившиеся в прифронтной полосе столбы южного отрезка Царскосельской дороги также пострадали.

Три северных столба группы (13-11, 12-12, 11-13) располагались на территории Среднерогатской колонии, заселенной в дореволюционное время немецкими колонистами. Один из трех южных (15-9) располагался на территории деревни Каменка. Изображения верстовых столбов Царскосельской дороги не в пример Петергофской сохранились куда лучше.

Верстовой столб (21-1). Адрес: Санкт-Петербург. Московский проспект на углу 7-й Красноармейской улицы. 1770-е гг. Арх. А. Ринальди. Пример городского столба «промежуточного» типа. Располагался на последнем отрезке Царскосельской дороги между слободами Семеновского и Измайловского полков.

Верстовой столб (13-11). Адрес: Санкт-Петербург, Пулковское шоссе. 1770-е гг. Арх. А. Ринальди. Располагался в пределах Среднерогатской колонии. Столб «промежуточного» типа.

Верстовой столб (12-12). Адрес: Санкт-Петербург. Пулковское шоссе. 1770-е гг. Арх. А. Ринальди. Располагался в пределах Среднерогатской колонии. Столб «промежуточного» типа. Интереснейший пример восстановления верстового столба. Его гранитный сфероконус имеет несколько иные очертания - он ниже. Замена гранитным прежнего мраморного навершия произошла уже в послевоенное время

Верстовой столб (11-13). Адрес: Санкт-Петербург, Пулковское шоссе. 1770-е гг. Арх. А. Ринальди. Разросшаяся во второй половине XIX века в южном направлении Среднерогатская колония дотянулась до третьего верстового столба. Верстовой ориентир так называемого «промежуточного» типа.

Верстовой столб (10-14). Адрес: Санкт-Петербург, Пулковское шоссе. 1770-е гг. Арх. А. Ринальди. Столб «промежуточного» типа. Располагался в деревне Каменка. Недалеко от столба в начале 1850-х гг. прошла трасса Варшавской железной дороги, а позднее, в начале 2000-х гг. Кольцевой автодороги. Во время войны оказался разрушен мраморный венчающий столб сфероконус. Во время реставрации заменен на гранитный.

Верстовой столб (9-15). Адрес: Санкт-Петербург. Пулковское шоссе. 1770-е гг. Арх. А. Ринальди. Столб «промежуточного» типа.

Верстовой столб (8-16). Адрес: Санкт-Петербург, Пулковское шоссе. 1770-е гг. Арх. А. Ринальди. Располагался в пределах деревни Подгорное Пулково. Столб «промежуточного» типа.

Большая часть столбов простояла полтора века. В дореволюционное время неоднократно производились подновления, но не реставрация верстовых столбов. В годы лихолетья, и позднее, когда верстовые ориентиры оказались не нужны в связи с переходом на новую метрическую систему в 1920-х-1930-х гг., они интенсивно разрушались. Первыми исчезали порфировые завершения верстовых столбов. Некоторые столбы были уничтожены уже во время войны. Особенно пострадала Петергофская дорога, где в предвоенное время происходило строительство новых жилых районов и расширение старых магистралей.

10.3. Описание и анализ раздела об обеспечении сохранности объектов культурного наследия:

Раздел об обеспечении сохранности объекта культурного наследия федерального значения «Столбы верстовые (четыре)», расположенного по адресу: Санкт-Петербург, г. Пушкин, Петербургское шоссе, показатели на столбах: 16/8, 19/5, 21/3, 23/1-5/17, входящий в состав проектной или иной документации, при проведении земляных, строительных, мелиоративных, хозяйственных работ, указанных в статье 30 Федерального закона от 25.06.2002 № 73-ФЗ «Об объектах культурного наследия (памятниках истории и культуры) народов Российской Федерации» работ по использованию лесов и иных работ, включающий оценку воздействия таких работ на указанный объект и содержащий меры по обеспечению сохранности указанного объекта при проведении таких работ в границах территорий указанных объектов либо

на земельном участке, непосредственно связанном с земельным участком в границах территорий указанных объектов: «Обеспечение сохранности объектов культурного наследия» в составе проектной документации «Реконструкция хозяйственно-бытовой канализационной сети (Инв. №1220306046) для подключения объекта: «Малоэтажная жилая застройка, на территории сформированной земельными участками по адресам: Санкт-Петербург, внутригородское муниципальное образование посёлок Шушары, территория Пулковское, Соколиная улица, участок 1, 2, 3 и 4, Кокколевская улица, участок 18, 19 и 20, Сарицкая улица, участок 6, 7 и 8», шифр: 12/25-ОСОКН, разработанной ООО «ИНЖКОМ» в 2025 году, выполнен на основании:

1. п. 3 ст. 36 Федерального закона №73-ФЗ «Об объектах культурного наследия (памятниках истории и культуры) народов Российской Федерации»;

2. Приложения Ж Руководства по проектной подготовке капитального строительства в Санкт-Петербурге РМД 11-22-2013 (ред. от 02.12.2022);

3. Материалы фотофиксации, выполненные в процессе визуального обследования объектов культурного наследия;

4. Рабочая документация «Наружные сети канализации» объекта «Реконструкция хозяйственно-бытовой канализационной сети (Инв. №1220306046) для подключения объекта: «Малоэтажная жилая застройка, на территории сформированной земельными участками по адресам: Санкт-Петербург, внутригородское муниципальное образование посёлок Шушары, территория Пулковское, Соколиная улица, участок 1, 2, 3 и 4, Кокколевская улица, участок 18, 19 и 20, Сарицкая улица, участок 6, 7 и 8», шифр: 114/25ПП.1-НК, выполненная ООО «ИНЖКОМ» в 2025 г.;

5. Проектная документация «Проект полосы отвода» объекта «Реконструкция хозяйственно-бытовой канализационной сети (Инв. №1220306046) для подключения объекта: «Малоэтажная жилая застройка, на территории сформированной земельными участками по адресам: Санкт-Петербург, внутригородское муниципальное образование посёлок Шушары, территория Пулковское, Соколиная улица, участок 1, 2, 3 и 4, Кокколевская улица, участок 18, 19 и 20, Сарицкая улица, участок 6, 7 и 8», шифр: 114/25ПП.1-НК, выполненная ООО «ИНЖКОМ» в 2025 г.;

6. Проектная документация «Мероприятия по восстановлению нарушенного благоустройства» объекта «Реконструкция хозяйственно-бытовой канализационной сети (Инв. №1220306046) для подключения объекта: «Малоэтажная жилая застройка, на территории сформированной земельными участками по адресам: Санкт-Петербург, внутригородское муниципальное образование посёлок Шушары, территория Пулковское, Соколиная улица, участок 1, 2, 3 и 4, Кокколевская улица, участок 18, 19 и 20, Сарицкая улица, участок 6, 7 и 8», шифр: 114/25ПП.1-НК, выполненная ООО «ИНЖКОМ» в 2025 г.;

7. Проектная документация «Проект организации строительства» объекта «Реконструкция хозяйственно-бытовой канализационной сети (Инв. №1220306046) для подключения объекта: «Малоэтажная жилая застройка, на

территории сформированной земельными участками по адресам: Санкт-Петербург, внутригородское муниципальное образование посёлок Шушары, территория Пулковское, Соколиная улица, участок 1, 2, 3 и 4, Кокколевская улица, участок 18, 19 и 20, Сарицкая улица, участок 6, 7 и 8», шифр: 114/25ПП.1-НК, выполненная ООО «ИНЖКОМ» в 2025 г.;

8. Технический отчет по результатам инженерно-геологических изысканий для подготовки проектной документации, шифр: 10-25-ИГИ, выполненный ООО «Изыскатель» в 2025 г.

В разделе об обеспечении сохранности проведен анализ возможного негативного влияния на объект культурного наследия федерального значения «Столбы верстовые (четыре)», расположенный по адресу: Санкт-Петербург, г. Пушкин, Петербургское шоссе, показатели на столбах: 16/8, 19/5, 21/3, 23/1-5/17, при проведении работ, предусмотренных проектной документацией «Реконструкция хозяйственно-бытовой канализационной сети (Инв. №1220306046) для подключения объекта: «Малоэтажная жилая застройка, на территории сформированной земельными участками по адресам: Санкт-Петербург, внутригородское муниципальное образование посёлок Шушары, территория Пулковское, Соколиная улица, участок 1, 2, 3 и 4, Кокколевская улица, участок 18, 19 и 20, Сарицкая улица, участок 6, 7 и 8» (п. 3 ст. 36 Федерального закона №73-ФЗ «Об объектах культурного наследия (памятниках истории и культуры) народов Российской Федерации»).

Схема земельных участков с нанесением границ территории объекта культурного наследия федерального значения «Столбы верстовые (четыре)», а также отображением предварительной зоны влияния изображены на схеме территории (Приложения № 1; № 4.6).

При проектировании разработчиками проанализирована территория проведения работ.

Участок производства работ расположен в Пушкинском районе г. Санкт-Петербурга, посёлок Шушары, Пулковское. Трасса проходит вдоль Петербургского шоссе от дома 62, корп.1, лит. А до дома 68, лит. А.

Согласно Закону Санкт-Петербурга от 24.12.2008 (с изменениями на 26.02.2025) № 820-7 «О границах объединенных зон охраны объектов культурного наследия, расположенных на территории Санкт-Петербурга, режимах использования земель и требованиях к градостроительным регламентам в границах указанных зон» – рассматриваемый участок проектирования находится в границах единой зоны регулирования застройки и хозяйственной деятельности: ЗРЗ(42)03 объектов культурного наследия.

Проектные решения, предусмотренные данной проектной документацией, соответствуют указанному режиму использования территории.

Зона производства работ, предусмотренных проектной документацией «Реконструкция хозяйственно-бытовой канализационной сети (Инв. №1220306046) для подключения объекта: «Малоэтажная жилая застройка, на территории сформированной земельными участками по адресам: Санкт-Петербург, внутригородское муниципальное образование посёлок Шушары,

территория Пулковское, Соколиная улица, участок 1, 2, 3 и 4, Кокколевская улица, участок 18, 19 и 20, Сарицкая улица, участок 6, 7 и 8», шифр: 12/25-ОСОКН, разработанной ООО «ИНЖКОМ» в 2025 году, расположена на земельных участках, непосредственно связанных с земельными участками в границах территории объекта культурного наследия федерального значения «Столбы верстовые (четыре)», расположенного по адресу: Санкт-Петербург, г. Пушкин, Петербургское шоссе, показатели на столбах: 16/8, 19/5, 21/3, 23/1-5/17, находящегося в предварительной зоне влияния.

В проекте предусмотрена реконструкция хозяйственно-бытовой канализации. Канализация запроектирована частично по новой зоне (для обеспечения требований СП 42.13330.2016), частично с сохранением сущ. зоны. На сетях хозяйственно-бытовой канализации устанавливаются колодцы из сборных ж/б элементов с футеровкой: смотровые $d=1,5$ м. Диаметры колодцев приняты в соответствии с СП 32.13330.2021. Установку колодцев выполнять из сборных ж.б. элементов по типовым проектам.

Существующие колодцы и трубы, попадающие в траншею, разбираются и вывозятся на свалку, люки – в металлолом. На упраздняемых трубах, не попадающих в траншею, устанавливаются бетонные заглушки. Для сохранения бесперебойного водоотведения на период производства работ в проекте предусмотрено устройство временной канализационной сети и перекачка сточных вод. В проекте применены следующие материалы:

- трубы ПП SN16 - 500/430 мм с раструбом по ТУ 22.21.21-001-73011750-2021 и ГОСТ Р 54475-2011;
- колодцы $d=1,5$ м из сборных ж.б. элементов с футеровкой ООО «ГИС» по ТУ 5855- 001-23107031-2013 и ГОСТ 8020-2016;
- люки по ГОСТ 3634-2019.

Средняя глубина заложения при открытом способе: - 4,8 м.
Максимальная 5,9 м

Основание под трубы:

- песок $h=0,1$ м, упл. до плотности не менее 1,83 т/м³;
- гранитный щебень $h=0,2$ м фр.20-40 мм, М1000-1200;
- геосинтетический материал.

Основание под ж.б. колодцы:

- гранитный щебень $h=0,2$ м, фр.20-40 мм, М1000-1200.

Обратная засыпка производится привозным песком.

После выполнения основных работ по реконструкции объекта производятся работы по восстановлению нарушенных дорожных конструкций и газонов:

- укладка геотекстильного материала на подготовленное песчаное основание проезжей части;
- устройство подстилающего слоя основания проезжей части из щебеночно-песчаной смеси С4;
- укладка геотекстильного материала на подготовленное песчаное основание тротуаров;

- устройство подстилающего слоя основания тротуаров из щебеночно-песчаной смеси С4;
- фрезерование верхнего слоя асфальтобетонного покрытия проезжей части с погрузкой асфальтобетонной крошки в автосамосвалы и транспортировкой на базу заказчика;
- фрезерование верхнего слоя асфальтобетонного покрытия тротуаров с погрузкой асфальтобетонной крошки в автосамосвалы и транспортировкой на базу заказчика;
- установка бортовых камней на бетонном основании;
- устройство асфальтобетонного покрытия проезжей части;
- устройство асфальтобетонного покрытия тротуаров;
- устройство газонов.

Восстановительные работы по благоустройству производятся в существующих отметках, с учетом требований СП 42.13330.2016 «Градостроительство. Планировка и застройка городских и сельских поселений».

В соответствии со ст. 36 п. 4 Федерального закона от 25.06.2002 г. №73-ФЗ. В случае обнаружения в ходе производства земляных и (или) строительных работ объекта обладающего признаками объекта культурного наследия или объекта археологического наследия, заказчик и лицо, проводящее указанные работы, обязаны незамедлительно приостановить производство работ и в течение трех дней со дня обнаружения такого объекта направить в региональный орган охраны объектов культурного наследия письменное заявление об обнаруженном объекте культурного наследия и обратиться в организацию, имеющую открытый лист на право проведения археологических раскопок, а также проинформировать КГИОП.

Археологические предметы, обнаруженные в результате проведения изыскательских, земляных, строительных работ и иных работ, подлежат обязательной передаче физическими и (или) юридическими лицами, осуществляющими указанные работы, государству в порядке, установленном федеральным органом охраны объектов культурного наследия.

При производстве работ по реализации проекта «Реконструкция хозяйственно-бытовой канализационной сети (Инв. №1220306046) для подключения объекта: «Малоэтажная жилая застройка, на территории сформированной земельными участками по адресам: Санкт-Петербург, внутригородское муниципальное образование посёлок Шушары, территория Пулковское, Соколиная улица, участок 1, 2, 3 и 4, Кокколевская улица, участок 18, 19 и 20, Сарицкая улица, участок 6, 7 и 8» не нарушается целостность, не создается угроза повреждения и обеспечивается сохранность объекта культурного наследия федерального значения «Столбы верстовые (четыре)», расположенного по адресу: Санкт-Петербург, г. Пушкин, Петербургское шоссе, показатели на столбах: 16/8, 19/5, 21/3, 23/1-5/17.

11. Перечень документов и материалов, полученных и собранных при проведении экспертизы, а также использованной для нее специальной, технической и справочной литературы:

1. Федеральный закон от 25.06.2002 № 73-ФЗ «Об объектах культурного наследия (памятниках истории и культуры) народов Российской Федерации»;
2. Федеральный закон Российской Федерации от 30.12.2009 № 384-ФЗ «Технический регламент о безопасности зданий и сооружений»;
3. Градостроительный кодекс Российской Федерации от 29 декабря 2004 года № 190-ФЗ;
4. Положение о государственной историко-культурной экспертизе, утвержденное Постановлением Правительства Российской Федерации от 25.04.2024 г. №530;
5. Постановление Правительства Российской Федерации от 16.02.2008 № 87 «О составе разделов проектной документации и требованиях к их содержанию»;
6. Разъяснительное письмо Минкультуры РФ от 25.03.2014 № 52-01-39/12-ГП «О научно-проектной и проектной документации, направляемой на государственную историко-культурную экспертизу»;
7. Национальный стандарт Российской Федерации ГОСТ Р 55528-2013 «Состав и содержание научно-проектной документации по сохранению объектов культурного наследия. Памятники истории и культуры. Общие требования»;
8. Руководство по осуществлению оценок воздействия на наследие в отношении объектов всемирного культурного наследия. Публикация Международного совета по охране памятников и достопримечательных мест (ICOMOS). 2011 год;
9. СП 42.13330.2016. «Градостроительство. Планировка и застройка городских и сельских поселений»;
10. МДС 12-46.2008 «Методические рекомендации по разработке и оформлению проекта организации строительства, проекта организации работ по сносу (демонтажу), проекта производства работ»;
11. СП 48.13330.2019. Организация строительства;
12. СНиП 12-03-2001. Безопасность труда в строительстве. Часть 1. Общие требования/ Госстрой России - М.: ГУП ЦПП, 2001;
13. СНиП 12-04-2002. «Безопасность труда в строительстве. Ч.2. Строительное производство» / Госстрой России - М.: ГУП ЦПП, 2002;
14. ГОСТ Р 55567-2013. Порядок организации и ведения инженерно-технических исследований на объектах культурного наследия. Памятники истории и культуры. Общие требования;
15. ГОСТ 56198-2014. Мониторинг технического состояния объектов культурного наследия. Недвижимые памятники;
16. СП 47.13330.2016. Инженерные изыскания для строительства. Основные положения. Актуализированная редакция СНиП 11-02-96;
17. СП 126.13330.2017. Геодезические работы в строительстве;

18. СП 20.13330.2016. Нагрузки и воздействия. Актуализированная редакция СНиП 2.01.07- 85*/ Минрегион России. - М.: ГП ЦПП, 2011;
19. СП 45.13330.2017. Земляные сооружения, основания и фундаменты. Актуализированная редакция СНиП 3.02.01-87;
20. СП 11-105-97. Инженерно-геологические изыскания для строительства;

Источники и литература:

1. Булах А.Г. Каменное убранство Петербурга. СПб, 2009.
2. Георги И.-Г. Описание российско-императорского столичного города Санкт-Петербурга и достопамятностей в окрестностях оного. СПб, 1794.
3. Горбатенко С.Б. Петергофская дорога. Историко-архитектурный путеводитель. СПб, 2001.
4. Горбатенко С.Б. Петергофская дорога. Историко-архитектурный путеводитель. СПб, 2013.
5. Кючарианц Д.А. Антонно Ринальди. Л., 1976.
6. Месяцеслов с росписью чиновных особ в государстве на лето от Рождества Христова 1779. СПб. 1779.
7. Семенова Г.В. Верстовые столбы и фонтаны Царскосельской дороги // Истории Петербурга. 2007. №50. С. 6 - 18.

Интернет-ресурсы:

1. ЭтоМесто - старые карты России и мира онлайн [Электронный ресурс] Режим доступа: <http://www.etomesto.ru/>.
2. Государственная информационная система Санкт-Петербурга. Региональная геоинформационная система [Электронный ресурс] Режим доступа: <https://rgis.spb.ru/mapui/>.
3. RETROMAP. Старые карты России и Зарубежья [Электронный ресурс] Режим доступа: <https://retromap.ru/>.
4. Citywalls. Архитектурный сайт Санкт-Петербурга [Электронный ресурс] Режим доступа: <https://www.citywalls.ru/>.
5. Pastvu. Retro View of Mankind's Habitat [Электронный ресурс] Режим доступа: <https://pastvu.com/>.
6. Коллекция Архитектурных Планов. Наглядная история архитектуры в чертежах зданий, генпланах городов, замков, парков и храмов [Электронный ресурс] Режим доступа: <http://www.kannelura.ru/>.
7. Архивы Санкт-Петербурга [Электронный ресурс] Режим доступа: <https://spbarchives.ru/>.
8. Википедия. Электронная энциклопедия [Электронный ресурс] Режим доступа: <https://ru.wikipedia.org/>.
9. Фотопрогулки. Фотографии разных лет. [Электронный ресурс] Режим доступа: <https://photoprogulki.narod.ru/>.
10. Государственный каталог Музейного фонда Российской Федерации [Электронный ресурс] Режим доступа: <https://goskatalog.ru/>.
11. КГИОП. Официальный сайт [Электронный ресурс] Режим доступа: <https://kgiop.gov.spb.ru/dokumenty/npa/docs>.

12. Скрипофилия [Электронный ресурс] Режим доступа: <http://www.scripophily.ru/>.

13. LiveJournal. 1917. Хроника Февральской революции. Часть 3. 23 марта. Всенародные похороны жертв борцов за свободу [Электронный ресурс] Режим доступа: <https://humus.livejournal.com>

14. Госкаталог.РФ. [Электронный ресурс] Режим доступа: <https://goskatalog.ru/>.

15. ЦГАКФФД [Электронный ресурс] Режим доступа: <https://photoarchive.spb.ru>

Иные документы:

1. схема территории (Приложение № 1);
2. материалы фотофиксации (Приложение № 3).

12. Обоснования вывода экспертизы:

Экспертом установлено, что при разработке представленного на экспертизу раздела об обеспечении сохранности соблюдены требования Федерального закона от 25 июня 2002 г. № 73-ФЗ «Об объектах культурного наследия (памятниках истории и культуры) народов Российской Федерации».

В представленном на экспертизу разделе об обеспечении сохранности проведен анализ возможного негативного влияния при проведении работ, предусмотренных проектной документацией «Реконструкция хозяйственно-бытовой канализационной сети (Инв. №1220306046) для подключения объекта: «Малоэтажная жилая застройка, на территории сформированной земельными участками по адресам: Санкт-Петербург, внутригородское муниципальное образование посёлок Шушары, территория Пулковское, Соколиная улица, участок 1, 2, 3 и 4, Кокколевская улица, участок 18, 19 и 20, Сарицкая улица, участок 6, 7 и 8» на объект культурного наследия федерального значения «Столбы верстовые (четыре)», расположенный по адресу: Санкт-Петербург, г. Пушкин, Петербургское шоссе, показатели на столбах: 16/8, 19/5, 21/3, 23/1-5/17.

Данный раздел об обеспечении сохранности объектов культурного наследия (шифр: 12/25-ОСОКН) разработан на основании исходных данных:

1. п. 3 ст. 36 Федерального закона №73-ФЗ «Об объектах культурного наследия (памятниках истории и культуры) народов Российской Федерации»;
2. Приложения Ж Руководства по проектной подготовке капитального строительства в Санкт-Петербурге РМД 11-22-2013 (ред. от 02.12.2022);
3. Материалы фотофиксации, выполненные в процессе визуального обследования объектов культурного наследия;
4. Рабочая документация «Наружные сети канализации» объекта «Реконструкция хозяйственно-бытовой канализационной сети (Инв. №1220306046) для подключения объекта: «Малоэтажная жилая застройка, на территории сформированной земельными участками по адресам: Санкт-Петербург, внутригородское муниципальное образование посёлок Шушары, территория Пулковское, Соколиная улица, участок 1, 2, 3 и 4, Кокколевская

улица, участок 18, 19 и 20, Сарицкая улица, участок 6, 7 и 8», шифр: 114/25ПП.1-НК, выполненная ООО «ИНЖКОМ» в 2025 г.;

5. Проектная документация «Проект полосы отвода» объекта «Реконструкция хозяйственно-бытовой канализационной сети (Инв. №1220306046) для подключения объекта: «Малоэтажная жилая застройка, на территории сформированной земельными участками по адресам: Санкт-Петербург, внутригородское муниципальное образование посёлок Шушары, территория Пулковское, Соколиная улица, участок 1, 2, 3 и 4, Кокколевская улица, участок 18, 19 и 20, Сарицкая улица, участок 6, 7 и 8», шифр: 114/25ПП.1-НК, выполненная ООО «ИНЖКОМ» в 2025 г.;

6. Проектная документация «Мероприятия по восстановлению нарушенного благоустройства» объекта «Реконструкция хозяйственно-бытовой канализационной сети (Инв. №1220306046) для подключения объекта: «Малоэтажная жилая застройка, на территории сформированной земельными участками по адресам: Санкт-Петербург, внутригородское муниципальное образование посёлок Шушары, территория Пулковское, Соколиная улица, участок 1, 2, 3 и 4, Кокколевская улица, участок 18, 19 и 20, Сарицкая улица, участок 6, 7 и 8», шифр: 114/25ПП.1-НК, выполненная ООО «ИНЖКОМ» в 2025 г.;

7. Проектная документация «Проект организации строительства» объекта «Реконструкция хозяйственно-бытовой канализационной сети (Инв. №1220306046) для подключения объекта: «Малоэтажная жилая застройка, на территории сформированной земельными участками по адресам: Санкт-Петербург, внутригородское муниципальное образование посёлок Шушары, территория Пулковское, Соколиная улица, участок 1, 2, 3 и 4, Кокколевская улица, участок 18, 19 и 20, Сарицкая улица, участок 6, 7 и 8», шифр: 114/25ПП.1-НК, выполненная ООО «ИНЖКОМ» в 2025 г.;

8. Технический отчет по результатам инженерно-геологических изысканий для подготовки проектной документации, шифр: 10-25-ИГИ, выполненный ООО «Изыскатель» в 2025 г.

При реализации проекта «Реконструкция хозяйственно-бытовой канализационной сети (Инв. №1220306046) для подключения объекта: «Малоэтажная жилая застройка, на территории сформированной земельными участками по адресам: Санкт-Петербург, внутригородское муниципальное образование посёлок Шушары, территория Пулковское, Соколиная улица, участок 1, 2, 3 и 4, Кокколевская улица, участок 18, 19 и 20, Сарицкая улица, участок 6, 7 и 8» не нарушается целостность, не создается угроза повреждения и обеспечивается сохранность объекта культурного наследия федерального значения «Столбы верстовые (четыре)».

13. Вывод экспертизы в соответствии с требованиями, предусмотренными пунктом 22 Положения о государственной историко-культурной экспертизе, утвержденного Постановлением Правительства Российской Федерации от 25.04.2024 №530:

По результатам анализа Раздела об обеспечении сохранности объекта культурного наследия федерального значения «Столбы верстовые (четыре)», расположенного по адресу: Санкт-Петербург, г. Пушкин, Петербургское шоссе, показатели на столбах: 16/8, 19/5, 21/3, 23/1-5/17, входящего в состав проектной или иной документации, при проведении земляных, строительных, мелиоративных, хозяйственных работ, указанных в статье 30 Федерального закона от 25.06.2002 № 73-ФЗ «Об объектах культурного наследия (памятниках истории и культуры) народов Российской Федерации» работ по использованию лесов и иных работ, включающего оценку воздействия таких работ на указанный объект и содержащего меры по обеспечению сохранности указанного объекта при проведении таких работ в границах территорий указанных объектов либо на земельном участке, непосредственно связанном с земельным участком в границах территорий указанных объектов: «Обеспечение сохранности объектов культурного наследия» в составе проектной документации «Реконструкция хозяйственно-бытовой канализационной сети (Инв. №1220306046) для подключения объекта: «Малоэтажная жилая застройка, на территории сформированной земельными участками по адресам: Санкт-Петербург, внутригородское муниципальное образование посёлок Шушары, территория Пулковское, Соколиная улица, участок 1, 2, 3 и 4, Кокколевская улица, участок 18, 19 и 20, Сарицкая улица, участок 6, 7 и 8», шифр: 12/25-ОСОКН, разработанной ООО «ИНЖКОМ» в 2025 году, экспертом сделан вывод о возможности (положительное заключение) обеспечения сохранности объекта культурного наследия федерального значения «Столбы верстовые (четыре)», расположенного по адресу: Санкт-Петербург, г. Пушкин, Петербургское шоссе, показатели на столбах: 16/8, 19/5, 21/3, 23/1-5/17, при проведении земляных, строительных, мелиоративных, хозяйственных работ, указанных в статье 30 Федерального закона от 25.06.2002 № 73-ФЗ «Об объектах культурного наследия (памятниках истории и культуры) народов Российской Федерации» работ по использованию лесов и иных работ.

14. Перечень приложений к заключению экспертизы, обосновывающих вывод эксперта и подлежащих размещению на официальном сайте органа охраны объектов культурного наследия в информационно-телекоммуникационной сети «Интернет» в соответствии с пунктом 30 Положения о государственной историко-культурной экспертизе, утвержденного Постановлением Правительства Российской Федерации от 25.04.2024 №530.

Приложение № 1. Схема территории;

Приложение № 2. Архивные материалы;

Приложение № 3. Фотофиксация от 29.12.2025 года;

Приложение № 4. Документы, предоставленные заявителем:

Приложение № 4.1. Выкопировка из постановления Правительства Российской Федерации «О перечне объектов исторического и культурного

наследия федерального (общероссийского) значения, находящихся в г. Санкт-Петербурге» от 10.07.2001 № 527;

Приложение № 4.2. Копия приказа Министерства культуры Российской Федерации «О регистрации объекта культурного наследия федерального значения «Столбы верстовые (четыре)», 1772-1775 гг., 1839 г. (г. Санкт-Петербург) в едином государственном реестре объектов культурного наследия (памятников истории и культуры) народов Российской Федерации» от 10.11.2017 № 122393-р;

Приложение № 4.3. Копия распоряжения КГИОП «Об утверждении предмета охраны объекта культурного наследия федерального значения «Столбы верстовые (четыре)» от 05.11.2025 № 312-рп;

Приложение № 4.4. Копия распоряжения КГИОП «Об утверждении границ и режима использования территории объекта культурного наследия федерального значения «Столбы верстовые (четыре)» от 22.05.2024 № 667-рп;

Приложение № 4.5. Копия распоряжения КГИОП «Об утверждении охранного обязательства собственника или иного законного владельца объекта культурного наследия федерального значения «Столбы верстовые (четыре)», включенного в единый государственный реестр объектов культурного наследия (памятников истории и культуры) народов Российской Федерации» от 06.12.2018 № 07-19-570/18;

Приложение № 4.18. Материалы из Раздела об обеспечении сохранности объекта культурного наследия федерального значения «Столбы верстовые (четыре)», расположенного по адресу: Санкт-Петербург, г. Пушкин, Петербургское шоссе, показатели на столбах: 16/8, 19/5, 21/3, 23/1-5/17, при проведении земляных, строительных, мелиоративных, хозяйственных работ, указанных в статье 30 Федерального закона от 25.06.2002 № 73-ФЗ «Об объектах культурного наследия (памятниках истории и культуры) народов Российской Федерации» работ по использованию лесов и иных работ, включающего оценку воздействия таких работ на указанный объект и содержащего меры по обеспечению сохранности указанного объекта при проведении таких работ в границах территорий указанных объектов либо на земельном участке, непосредственно связанном с земельным участком в границах территорий указанных объектов: «Обеспечение сохранности объектов культурного наследия» в составе проектной документации «Реконструкция хозяйственно-бытовой канализационной сети (Инв. №1220306046) для подключения объекта: «Малоэтажная жилая застройка, на территории сформированной земельными участками по адресам: Санкт-Петербург, внутригородское муниципальное образование посёлок Шушары, территория Пулковское, Соколиная улица, участок 1, 2, 3 и 4, Кокколевская улица, участок 18, 19 и 20, Сарицкая улица, участок 6, 7 и 8», шифр: 12/25-ОСОКН, разработанной ООО «ИНЖКОМ» в 2025 году (Общая ситуационная схема участка);

Приложение № 5 Копия договора с экспертом;

Приложение № 6. Приказ Минкультуры России от 20.07.2023 № 2176 об аттестации эксперта.

15. Дата оформления заключения экспертизы

Подпись эксперта:

*(подписано усиленной
квалифицированной
электронной подписью)*

М.С. Лавриновский (02.02.2026 г.)

Приложение № 1 к Акту по результатам государственной историко-культурной экспертизы раздела об обеспечении сохранности объекта культурного наследия федерального значения «Столбы верстовые (четыре)», расположенного по адресу: Санкт-Петербург, г. Пушкин, Петербургское шоссе, показатели на столбах: 16/8, 19/5, 21/3, 23/1-5/17, входящего в состав проектной или иной документации, при проведении земляных, строительных, мелиоративных, хозяйственных работ, указанных в статье 30 Федерального закона от 25.06.2002 № 73-ФЗ «Об объектах культурного наследия (памятниках истории и культуры) народов Российской Федерации» работ по использованию лесов и иных работ, включающего оценку воздействия таких работ на указанные объекты и содержащего меры по обеспечению сохранности указанных объектов при проведении таких работ в границах территории указанных объектов либо на земельном участке, непосредственно связанном с земельным участком в границах территории указанных объектов: «Обеспечение сохранности объектов культурного наследия» в составе проектной документации «Реконструкция хозяйственно-бытовой канализационной сети (Инв. №1220306046) для подключения объекта: «Малозэтажная жилая застройка, на территории сформированной земельными участками по адресам: Санкт-Петербург, внутригородское муниципальное образование посёлок Шушары, территория Пулковское, Соколиная улица, участок 1, 2, 3 и 4, Кокколевская улица, участок 18, 19 и 20, Сарицкая улица, участок 6, 7 и 8», шифр: 12/25-ОСОКН, разработанной ООО «ИНЖКОМ» в 2025 году.

Схема территории

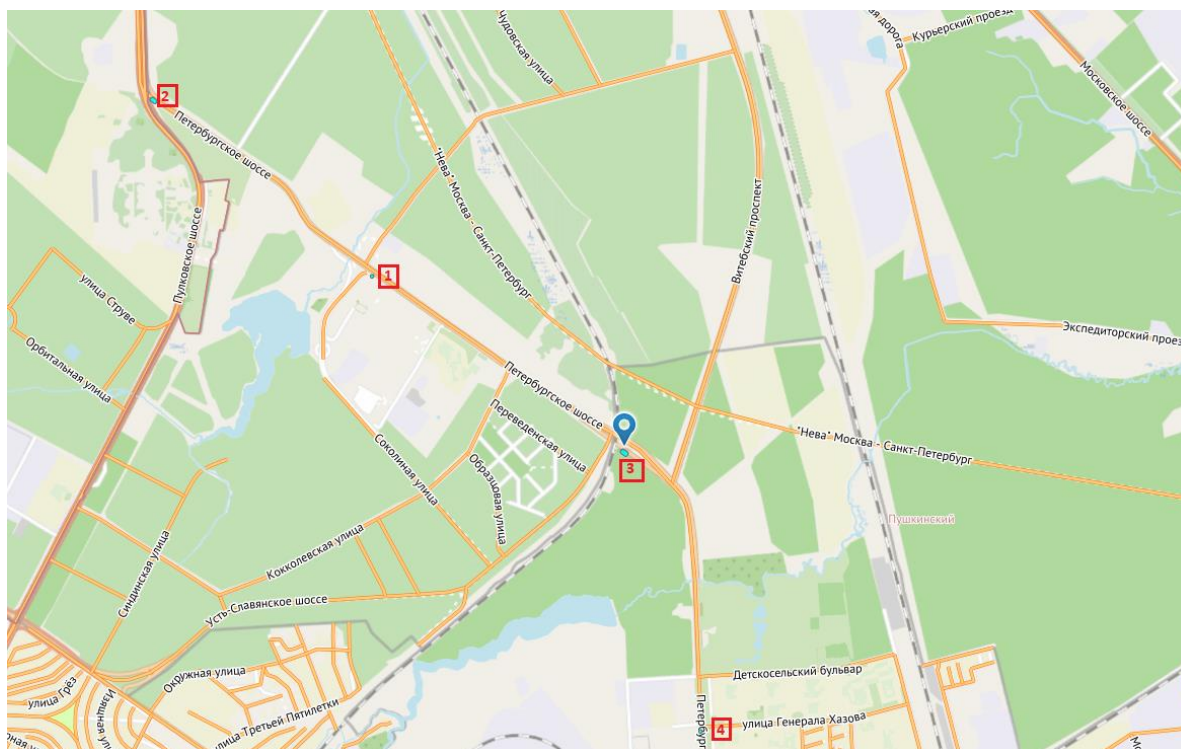


Схема 1. Масштаб 1:25000

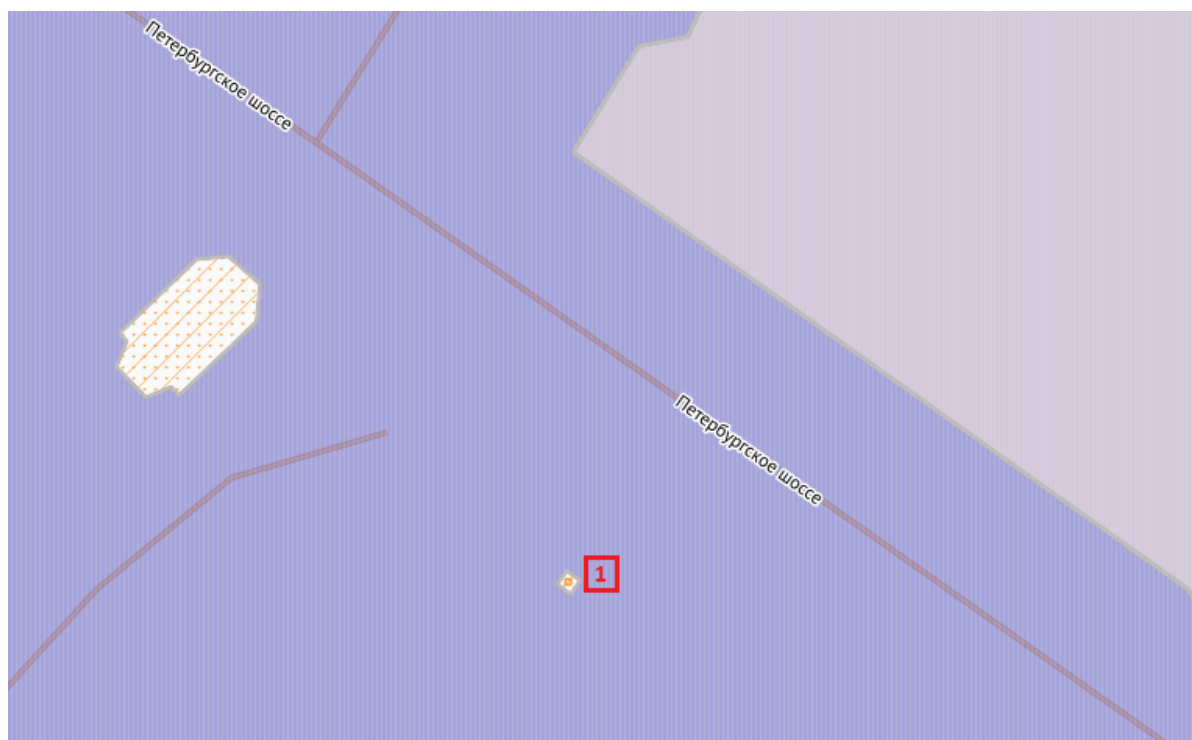


Схема 2. Масштаб 1:2000

*Выполнена экспертом на основании общедоступной информации из Интернет-ресурса <https://rgis.spb.ru/mapui/> во время проведения настоящей государственной историко-культурной экспертизы

1 Территория объекта культурного наследия федерального значения «Столбы верстовые (четыре)», расположенного по адресу: Санкт-Петербург, г. Пушкин, Петербургское шоссе, показатели на столбах: 16/8, 19/5, 21/3, 23/1-5/17 (на схеме 2 обозначен только верстовой столб, на пересечении Петербургского шоссе и Сарницкой улицы).

Участок в границах Пушкинского района Санкт-Петербурга, в единой зоне регулирования застройки и хозяйственной деятельности: ЗРЗ(42)03.

Приложение № 2 к Акту по результатам государственной историко-культурной экспертизы раздела об обеспечении сохранности объекта культурного наследия федерального значения «Столбы верстовые (четыре)», расположенного по адресу: Санкт-Петербург, г. Пушкин, Петербургское шоссе, показатели на столбах: 16/8, 19/5, 21/3, 23/1-5/17, входящего в состав проектной или иной документации, при проведении земляных, строительных, мелиоративных, хозяйственных работ, указанных в статье 30 Федерального закона от 25.06.2002 № 73-ФЗ «Об объектах культурного наследия (памятниках истории и культуры) народов Российской Федерации» работ по использованию лесов и иных работ, включающего оценку воздействия таких работ на указанные объекты и содержащего меры по обеспечению сохранности указанных объектов при проведении таких работ в границах территории указанных объектов либо на земельном участке, непосредственно связанном с земельным участком в границах территории указанных объектов: «Обеспечение сохранности объектов культурного наследия» в составе проектной документации «Реконструкция хозяйственно-бытовой канализационной сети (Инв. №1220306046) для подключения объекта: «Малозэтажная жилая застройка, на территории сформированной земельными участками по адресам: Санкт-Петербург, внутригородское муниципальное образование посёлок Шушары, территория Пулковское, Соколиная улица, участок 1, 2, 3 и 4, Кокколевская улица, участок 18, 19 и 20, Сарицкая улица, участок 6, 7 и 8», шифр: 12/25-ОСОКН, разработанной ООО «ИНЖКОМ» в 2025 году.

Архивные материалы

Перечень иллюстраций:

- Илл. 1. Петергофская дорога. Верстовой столб в начале дороги (26 или 26-3). Фото 1920-е гг.
- Илл. 2. Фасад верстового столба по Петергофскому проспекту. Проект установки верстового столба на Калининской площади. Архитектор И. Мерце, 1875 г.
- Илл. 3. План Калининского (Коломенского) сквера, разбитого на Калининской площади инженером И.А. Мерце и садовником А. Визе по предложению купца Г.М. Ландрина, 1874 г.
- Илл. 4. Петергофская дорога. Верстовой столб 17-12, чудом сохранившийся в прифронтной полосе у развилки Петергофского и Таллинского шоссе. Сфероконическое навершие отсутствует. Фото 1944 г.
- Илл. 5. Петергофская дорога. Верстовой столб 17-12. Архитектор А. Ринальди, 1780-е гг. Фото 1920-1930 гг.
- Илл. 6. Царскосельская дорога. Верстовой столб 1-21. Архитектор А. Ринальди, 1770-е гг. Фото 1990-е гг.
- Илл. 7. Царскосельская дорога. Верстовой столб 13-11. Архитектор А. Ринальди, 1774-1775 гг. Фото 1980-е гг.
- Илл. 8. Царскосельская дорога. Верстовой столб 12-12 («срединный»). Архитектор А. Ринальди, 1774-1775 гг. Фото 1960-е гг.
- Илл. 9. Царскосельская дорога. Верстовой столб 9-15. Архитектор А. Ринальди, 1774-1775 гг. Фото 1960-е гг. (до реставрации 1970-х гг.)
- Илл. 10. Царскосельская дорога. Верстовой столб в деревне Подгорное Пулково (16-8). Архитектор А. Ринальди, 1770-е гг. Фото 1910-1930 гг.
- Илл. 11. Царскосельская дорога. Верстовой столб 15-9. Архитектор А. Ринальди, 1770-е гг. Фото 1950-е гг.

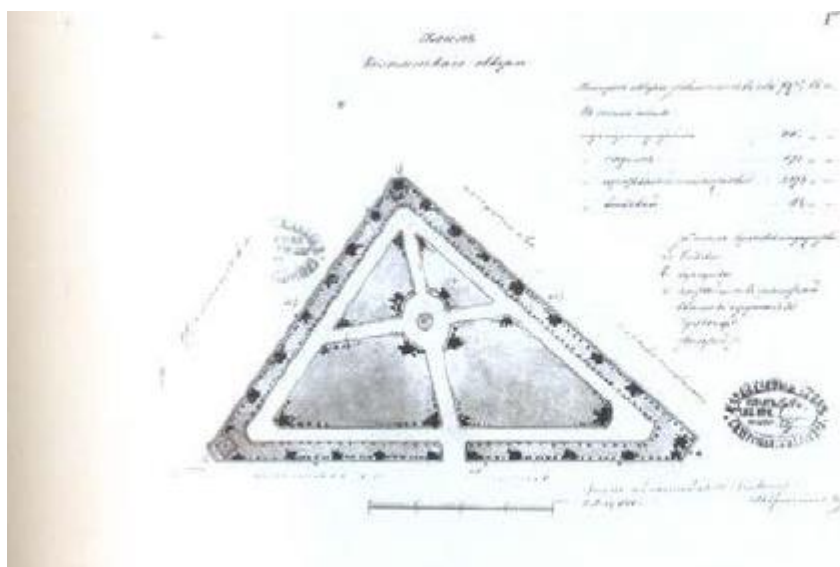
*Иконография объекта культурного наследия федерального значения
«Столбы верстовые (четыре)»*



Илл. 1. Петергофская дорога. Верстовой столб в начале дороги (26 или 26-3). Фото 1920-е гг.



Илл. 2. Фасад верстового столба по Петергофскому проспекту. Проект установки верстового столба на Калининской площади. Архитектор И. Мерце, 1875 г.



Илл. 3. План Калининского (Коломенского) сквера, разбитого на Калининской площади инженером И.А. Мерце и садовником А. Визе по предложению купца Г.М. Ландрина, 1874 г.




Илл. 4. Петергофская дорога. Верстовой столб 17-12, чудом сохранившийся в прифронтовой полосе у развилки Петергофского и Таллинского шоссе. Сфероконическое навершие отсутствует. Фото 1944 г.



Илл. 5. Петергофская дорога. Верстовой столб 17-12. Архитектор А. Ринальди, 1780-е гг. Фото 1920-1930 гг.



Илл. 6. Царскосельская дорога. Верстовой столб 1-21. Архитектор А. Ринальди, 1770-е гг.
Фото 1990-е гг.



Илл. 7. Царскосельская дорога. Верстовой столб 13-11. Архитектор А. Ринальди, 1774-1775 гг.
Фото 1980-е гг.



Илл. 8. Царскосельская дорога. Верстовой столб 12-12 («срединный»). Архитектор А. Ринальди, 1774-1775 гг. Фото 1960-е гг.



Илл. 9. Царскосельская дорога. Верстовой столб 9-15. Архитектор А. Ринальди, 1774-1775 гг.
Фото 1960-е гг. (до реставрации 1970-х гг.)



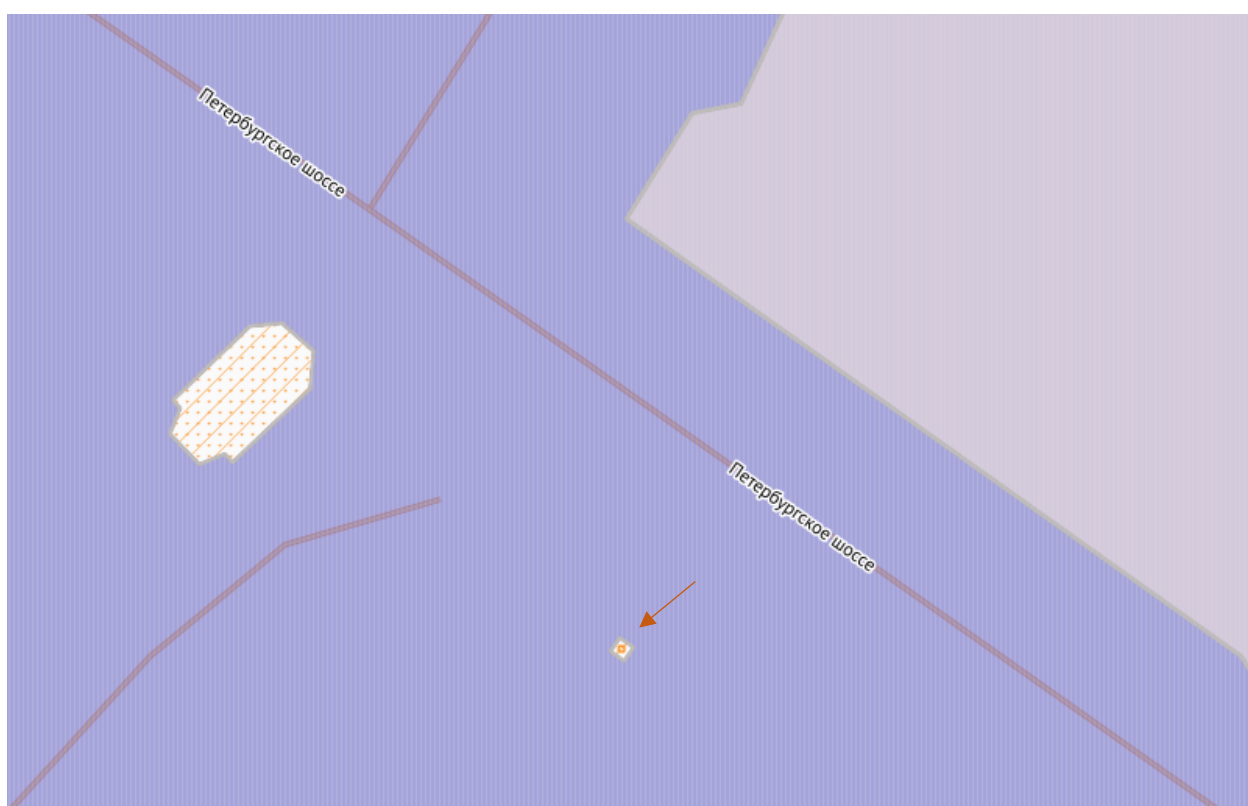
Илл. 10. Царскосельская дорога. Верстовой столб в деревне Подгорное Пулково (16-8).
Архитектор А. Ринальди, 1770-е гг. Фото 1910-1930 гг.



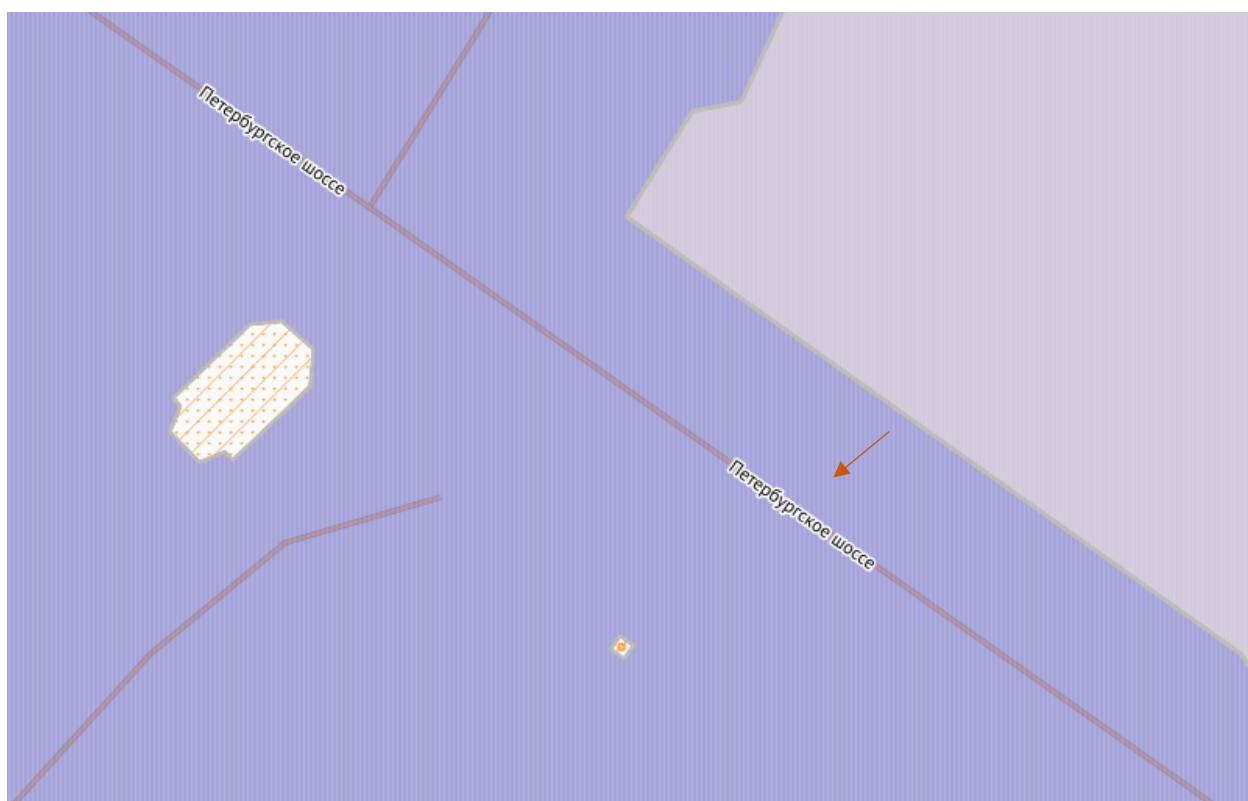
Илл. 11. Царскосельская дорога. Верстовой столб 15-9. Архитектор А. Ринальди, 1770-е гг.
Фото 1950-е гг.

Приложение № 3 к Акту по результатам государственной историко-культурной экспертизы раздела об обеспечении сохранности объекта культурного наследия федерального значения «Столбы верстовые (четыре)», расположенного по адресу: Санкт-Петербург, г. Пушкин, Петербургское шоссе, показатели на столбах: 16/8, 19/5, 21/3, 23/1-5/17, входящего в состав проектной или иной документации, при проведении земляных, строительных, мелиоративных, хозяйственных работ, указанных в статье 30 Федерального закона от 25.06.2002 № 73-ФЗ «Об объектах культурного наследия (памятниках истории и культуры) народов Российской Федерации» работ по использованию лесов и иных работ, включающего оценку воздействия таких работ на указанные объекты и содержащего меры по обеспечению сохранности указанных объектов при проведении таких работ в границах территории указанных объектов либо на земельном участке, непосредственно связанном с земельным участком в границах территории указанных объектов: «Обеспечение сохранности объектов культурного наследия» в составе проектной документации «Реконструкция хозяйственно-бытовой канализационной сети (Инв. №1220306046) для подключения объекта: «Малозэтажная жилая застройка, на территории сформированной земельными участками по адресам: Санкт-Петербург, внутригородское муниципальное образование посёлок Шушары, территория Пулковское, Соколиная улица, участок 1, 2, 3 и 4, Кокколевская улица, участок 18, 19 и 20, Сарицкая улица, участок 6, 7 и 8», шифр: 12/25-ОСОКН, разработанной ООО «ИНЖКОМ» в 2025 году.

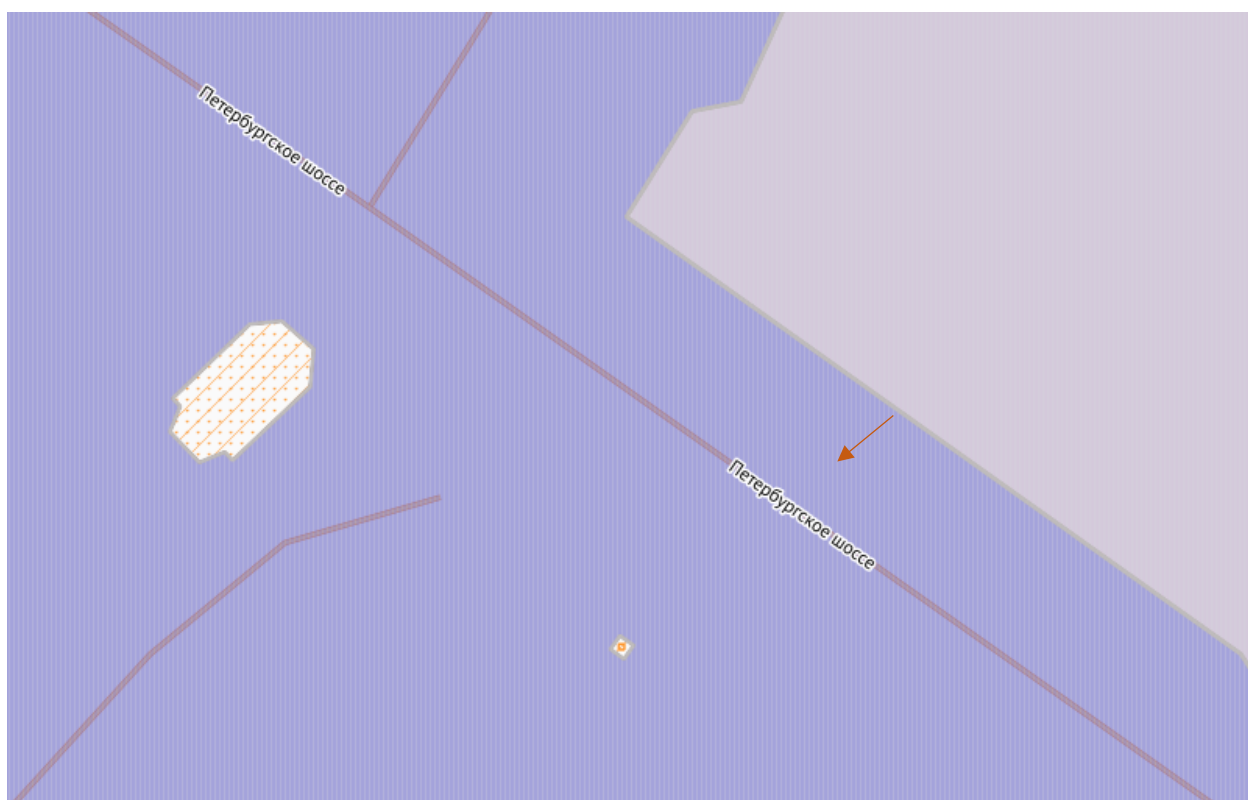
Фотофиксация от 29.12.2025 года



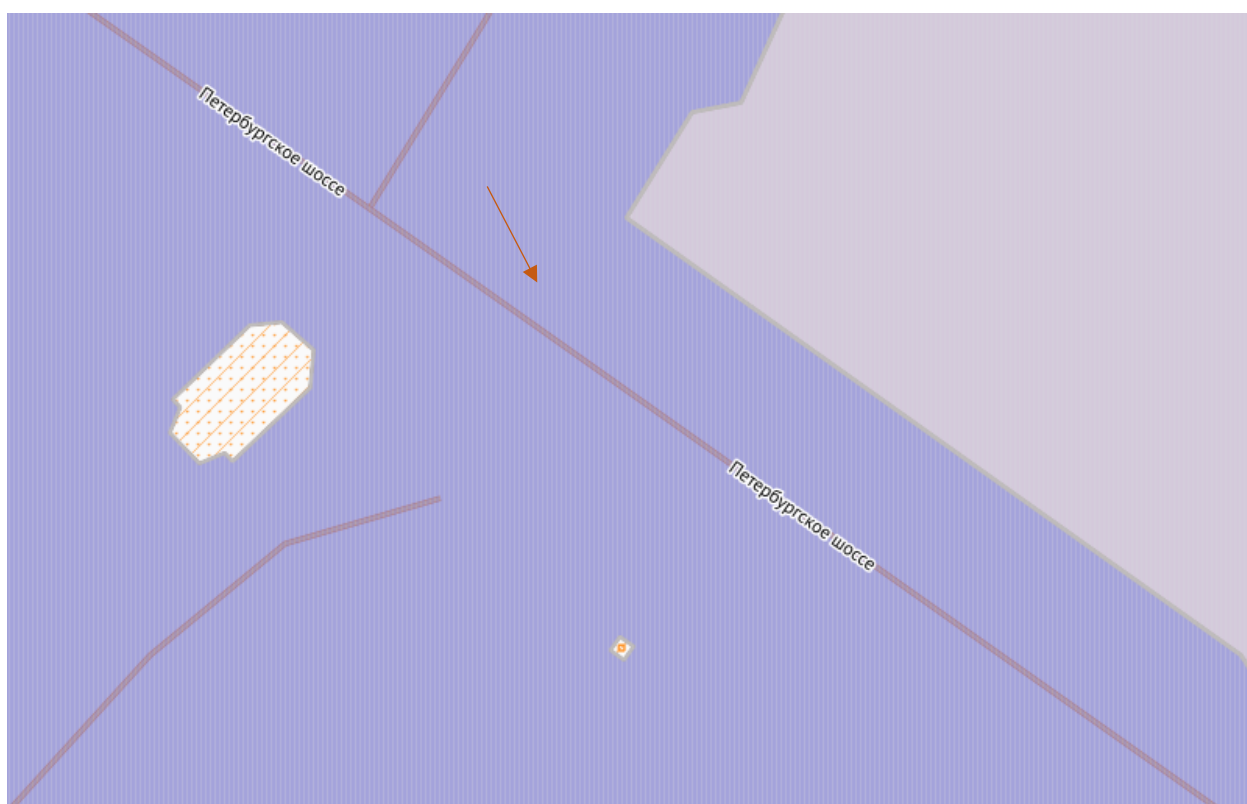
Илл. 1. Объект культурного наследия федерального значения «Столбы верстовые (четыре)», расположенный по адресу: Санкт-Петербург, г. Пушкин, Петербургское шоссе, показатели на столбах: 16/8, 19/5, 21/3, 23/1-5/17



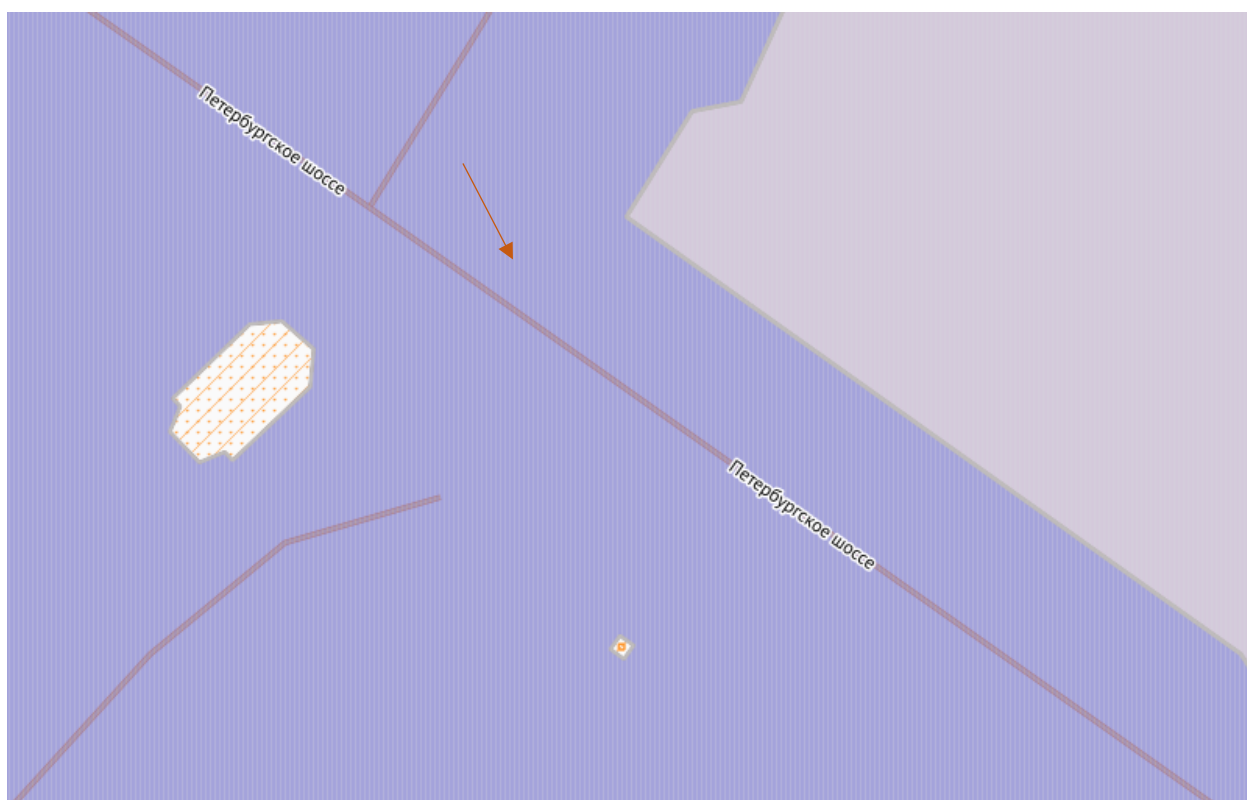
Илл. 2. Объект культурного наследия федерального значения «Столбы верстовые (четыре)», расположенный по адресу: Санкт-Петербург, г. Пушкин, Петербургское шоссе, показатели на столбах: 16/8, 19/5, 21/3, 23/1-5/17



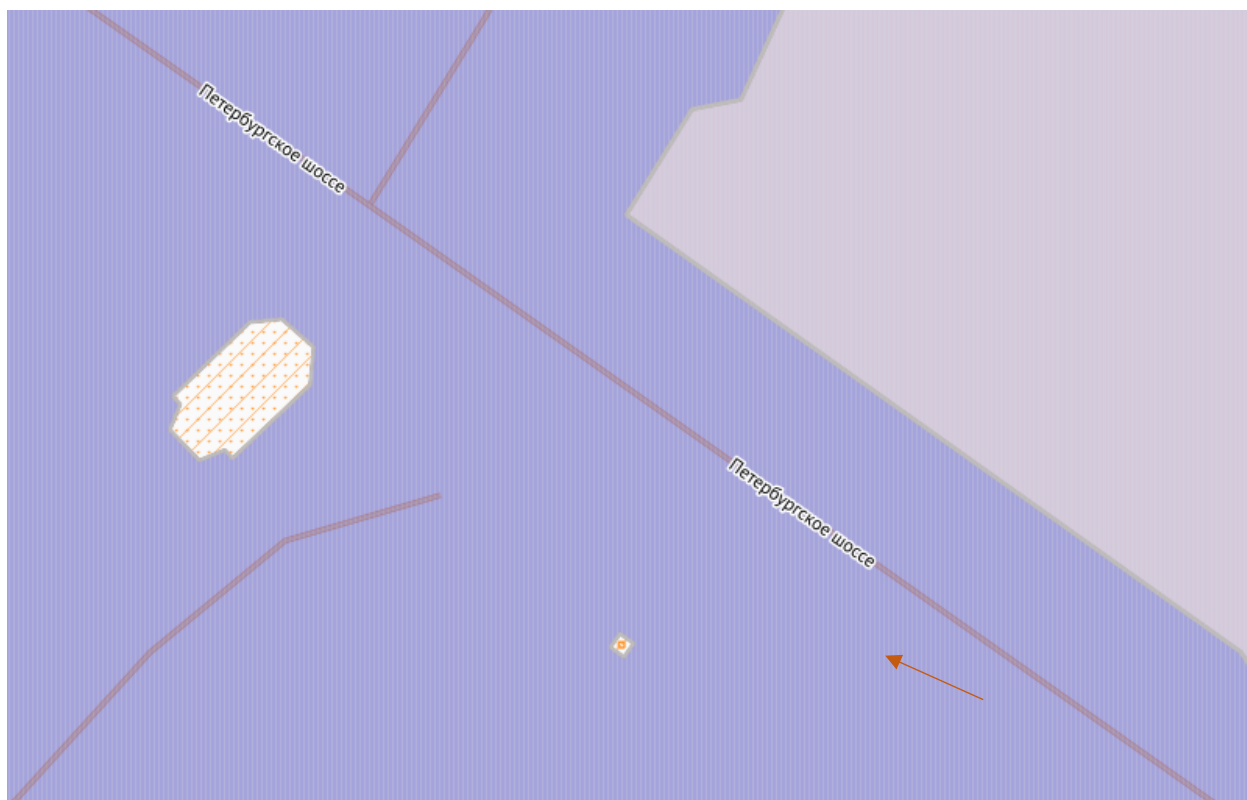
Илл. 3. Объект культурного наследия федерального значения «Столбы верстовые (четыре)», расположенный по адресу: Санкт-Петербург, г. Пушкин, Петербургское шоссе, показатели на столбах: 16/8, 19/5, 21/3, 23/1-5/17



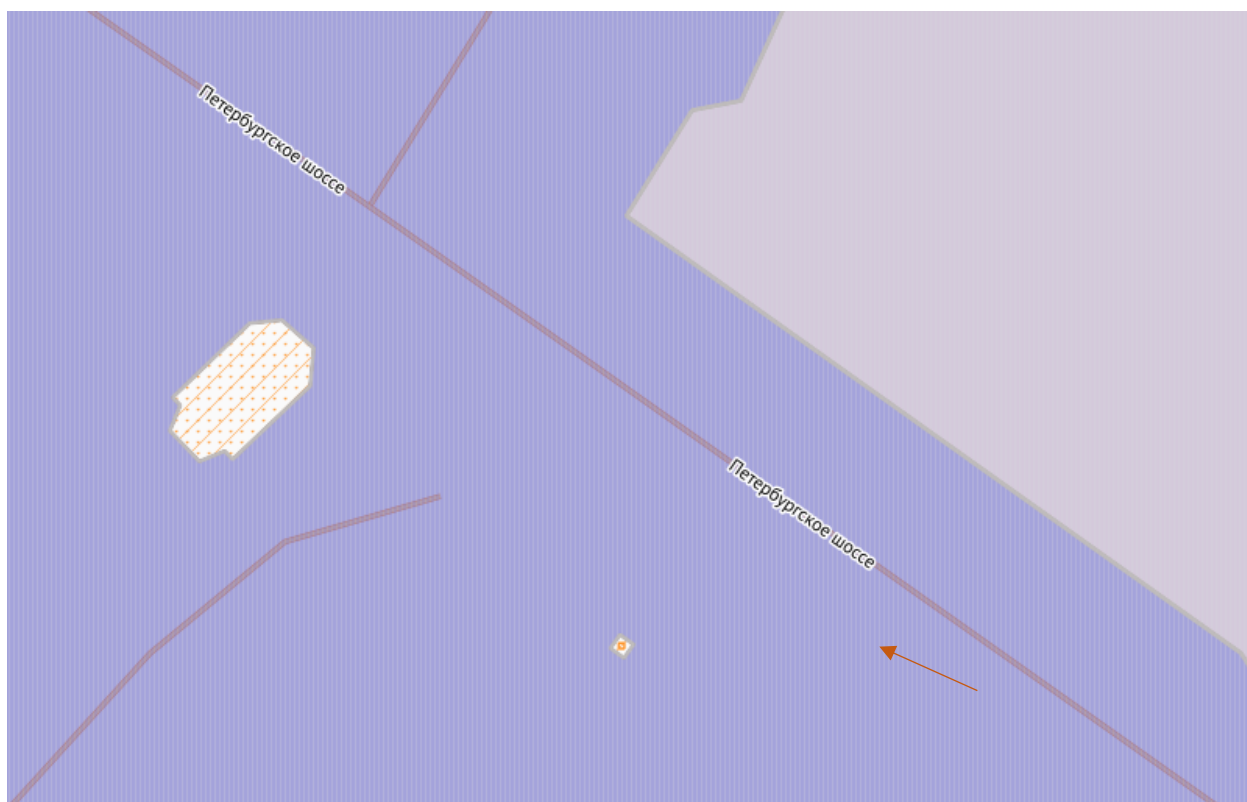
Илл. 4. Объект культурного наследия федерального значения «Столбы верстовые (четыре)», расположенный по адресу: Санкт-Петербург, г. Пушкин, Петербургское шоссе, показатели на столбах: 16/8, 19/5, 21/3, 23/1-5/17



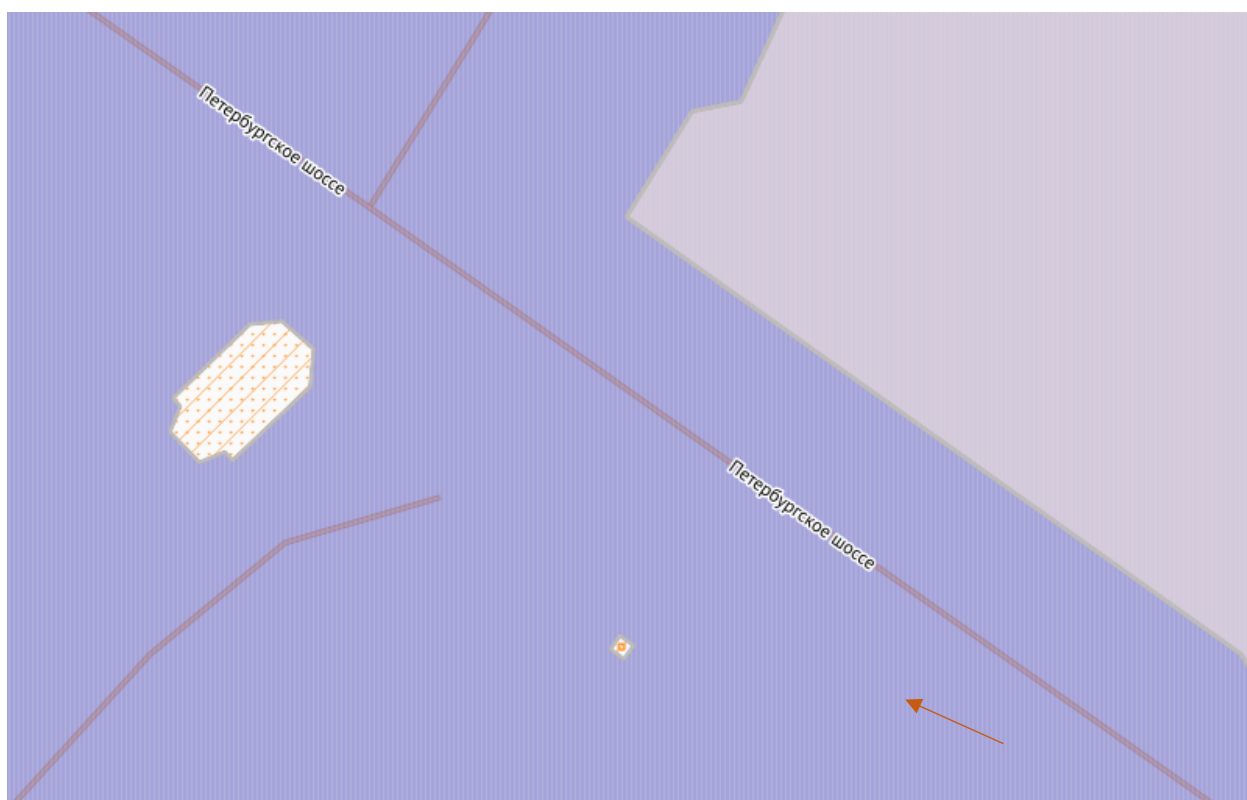
Илл. 5. Объект культурного наследия федерального значения «Столбы верстовые (четыре)», расположенный по адресу: Санкт-Петербург, г. Пушкин, Петербургское шоссе, показатели на столбах: 16/8, 19/5, 21/3, 23/1-5/17



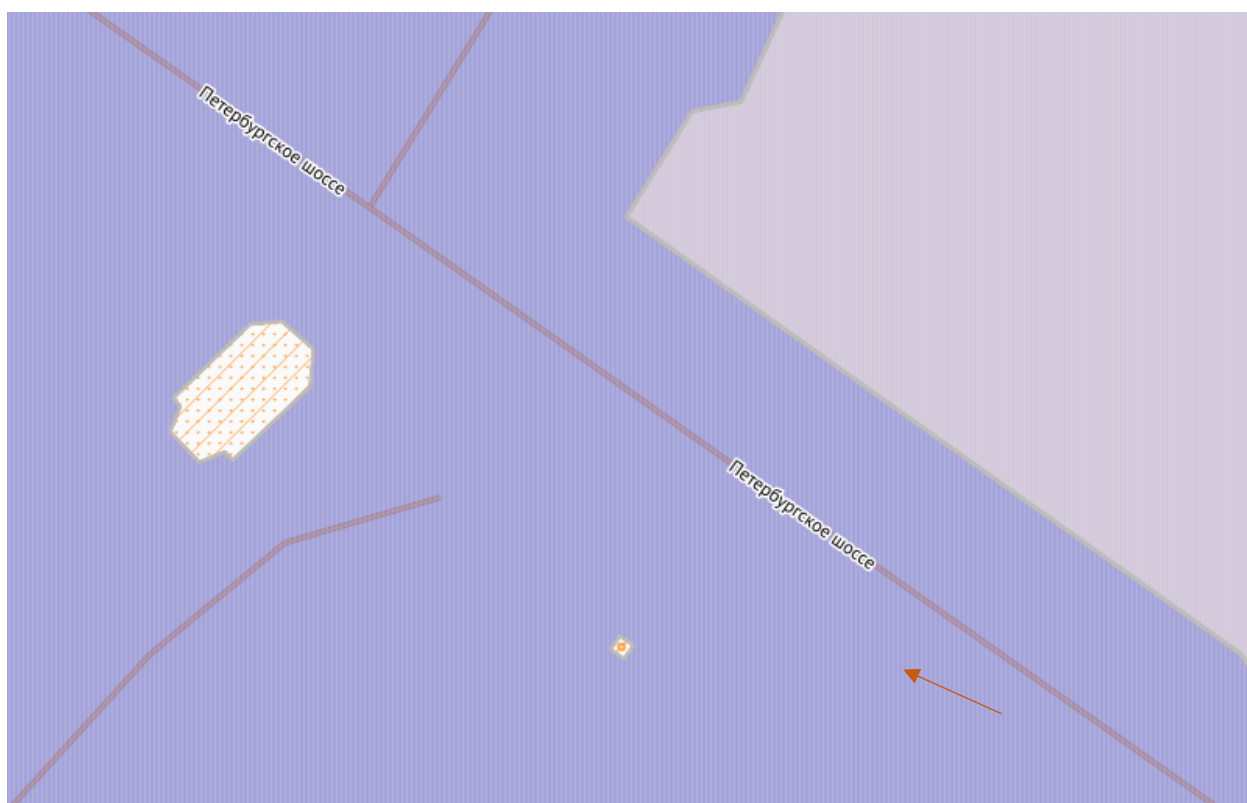
Илл. 6. Объект культурного наследия федерального значения «Столбы верстовые (четыре)», расположенный по адресу: Санкт-Петербург, г. Пушкин, Петербургское шоссе, показатели на столбах: 16/8, 19/5, 21/3, 23/1-5/17



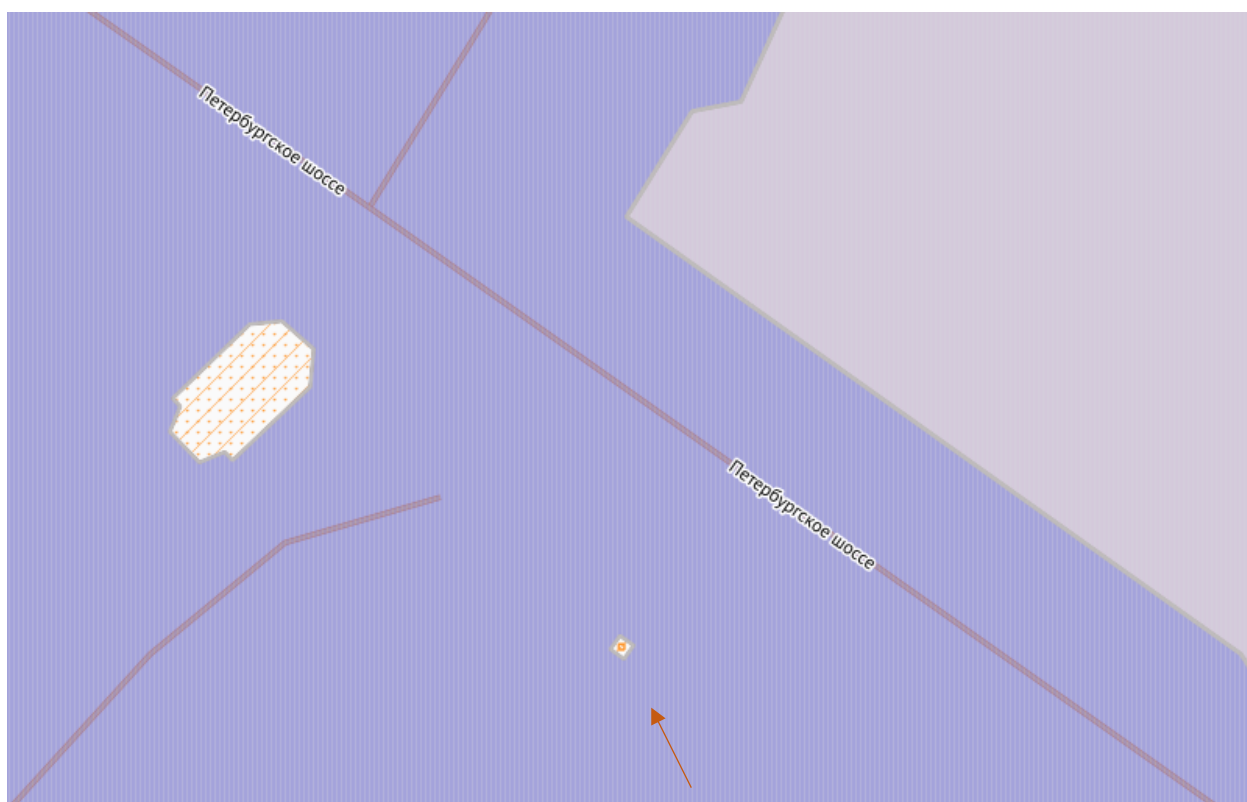
Илл. 7. Объект культурного наследия федерального значения «Столбы верстовые (четыре)», расположенный по адресу: Санкт-Петербург, г. Пушкин, Петербургское шоссе, показатели на столбах: 16/8, 19/5, 21/3, 23/1-5/17



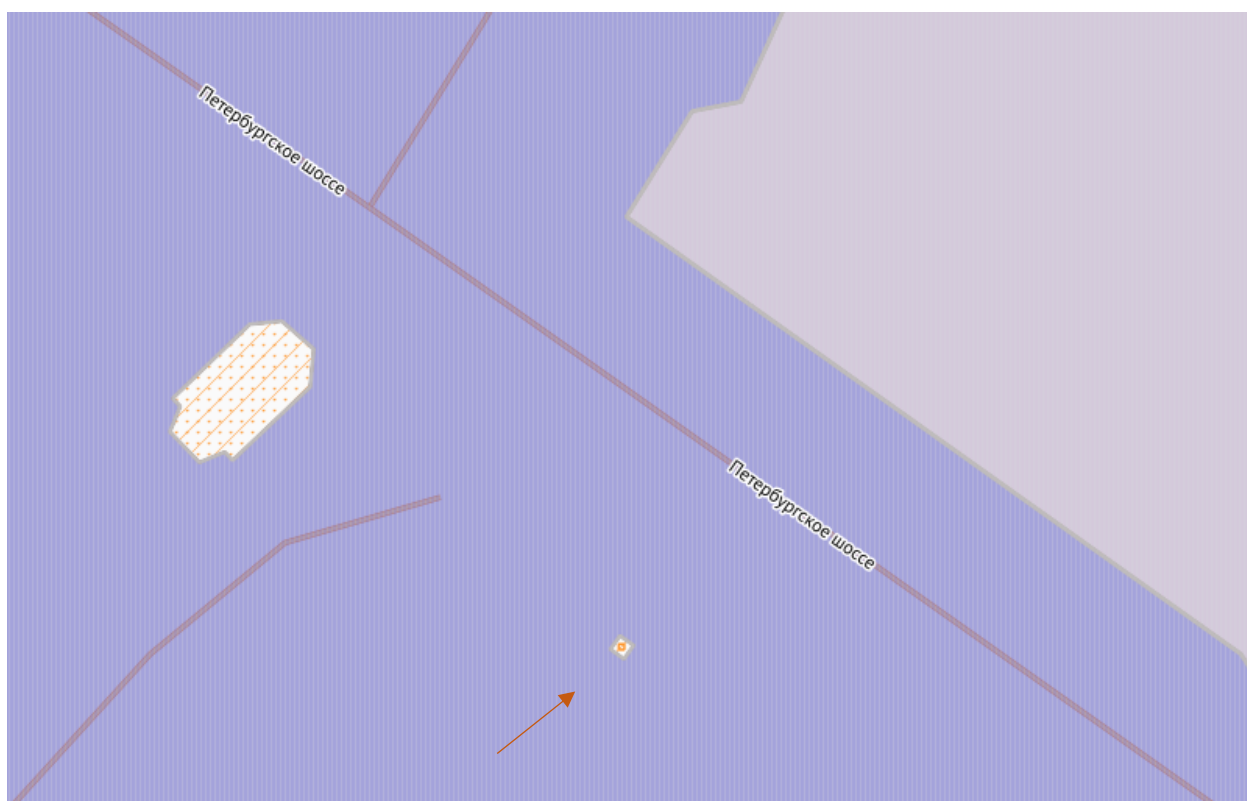
Илл. 8. Объект культурного наследия федерального значения «Столбы верстовые (четыре)», расположенный по адресу: Санкт-Петербург, г. Пушкин, Петербургское шоссе, показатели на столбах: 16/8, 19/5, 21/3, 23/1-5/17



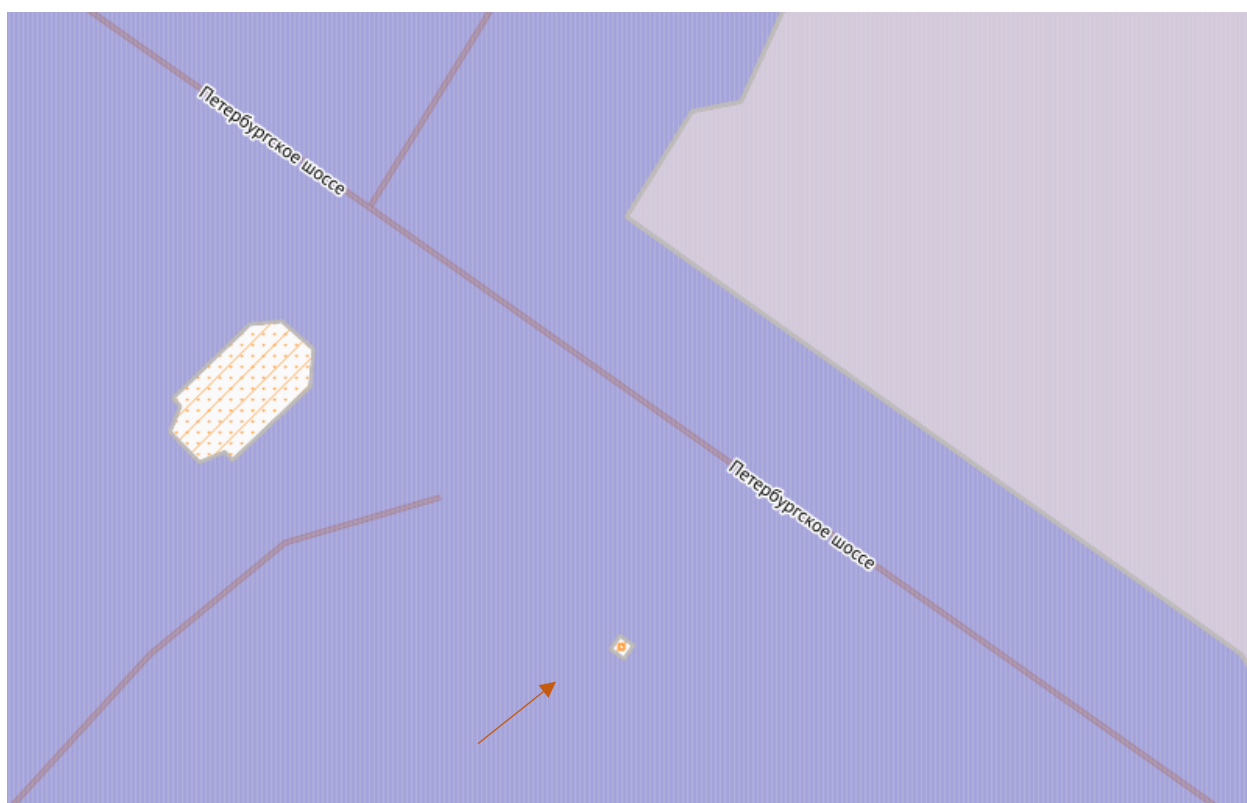
Илл. 9. Объект культурного наследия федерального значения «Столбы верстовые (четыре)», расположенный по адресу: Санкт-Петербург, г. Пушкин, Петербургское шоссе, показатели на столбах: 16/8, 19/5, 21/3, 23/1-5/17



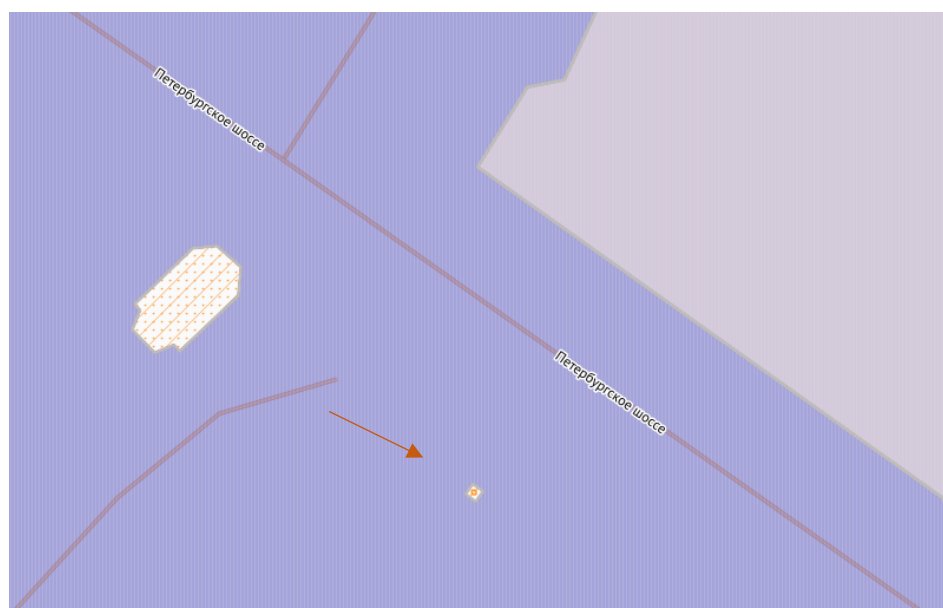
Илл. 10. Объект культурного наследия федерального значения «Столбы верстовые (четыре)», расположенный по адресу: Санкт-Петербург, г. Пушкин, Петербургское шоссе, показатели на столбах: 16/8, 19/5, 21/3, 23/1-5/17



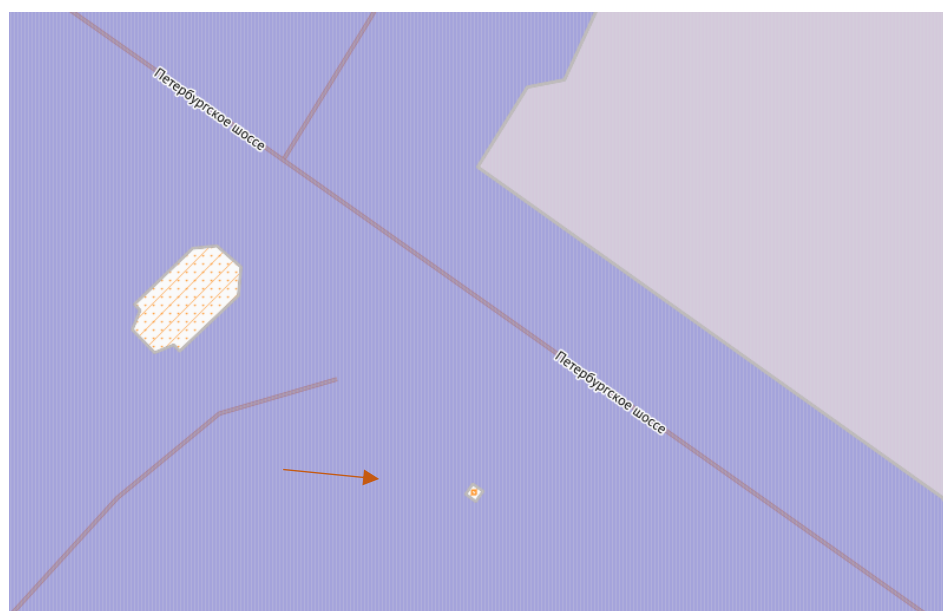
Илл. 11. Объект культурного наследия федерального значения «Столбы верстовые (четыре)», расположенный по адресу: Санкт-Петербург, г. Пушкин, Петербургское шоссе, показатели на столбах: 16/8, 19/5, 21/3, 23/1-5/17



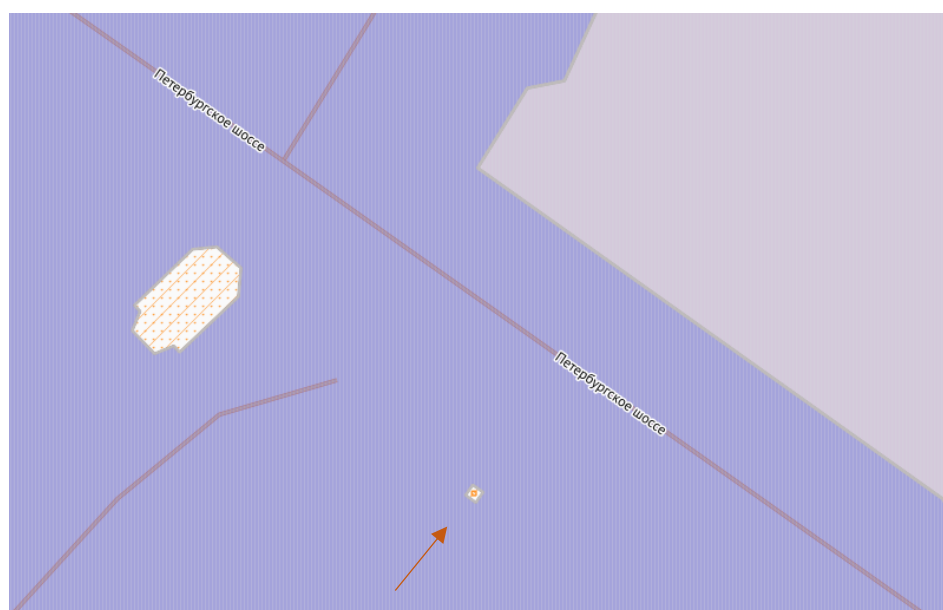
Илл. 12. Объект культурного наследия федерального значения «Столбы верстовые (четыре)», расположенный по адресу: Санкт-Петербург, г. Пушкин, Петербургское шоссе, показатели на столбах: 16/8, 19/5, 21/3, 23/1-5/17



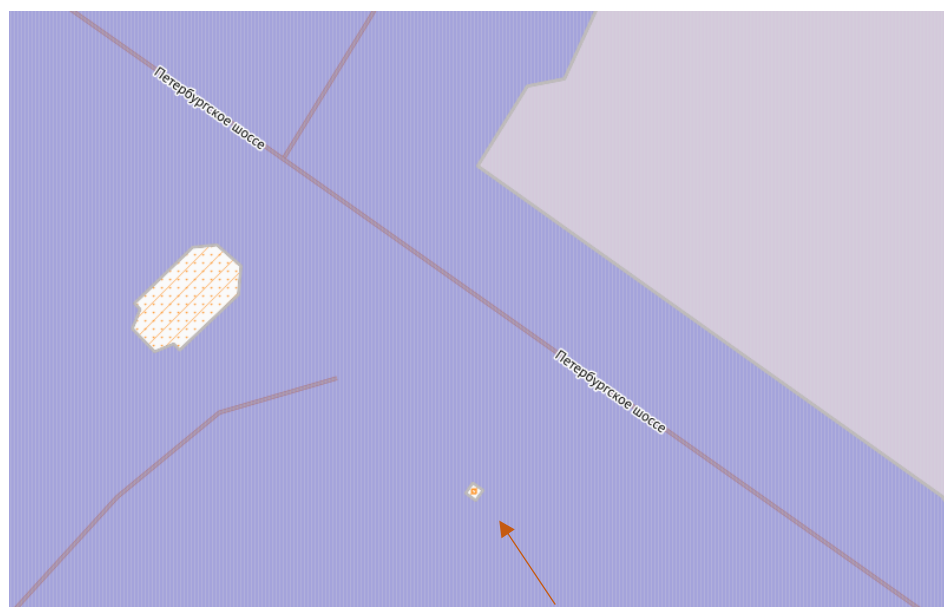
Илл. 13. Объект культурного наследия федерального значения «Столбы верстовые (четыре)», расположенный по адресу: Санкт-Петербург, г. Пушкин, Петербургское шоссе, показатели на столбах: 16/8, 19/5, 21/3, 23/1-5/17



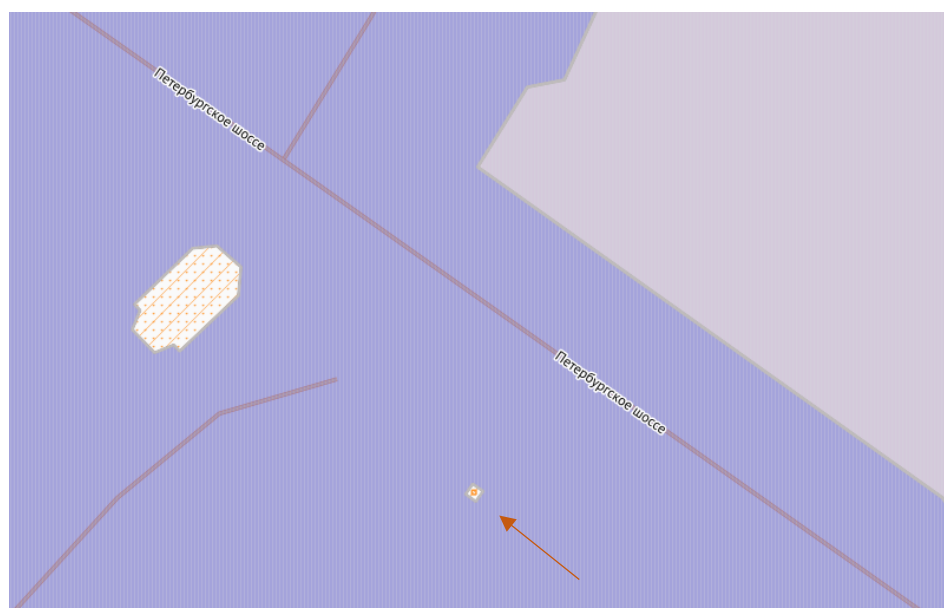
Илл. 14. Объект культурного наследия федерального значения «Столбы верстовые (четыре)», расположенный по адресу: Санкт-Петербург, г. Пушкин, Петербургское шоссе, показатели на столбах: 16/8, 19/5, 21/3, 23/1-5/17



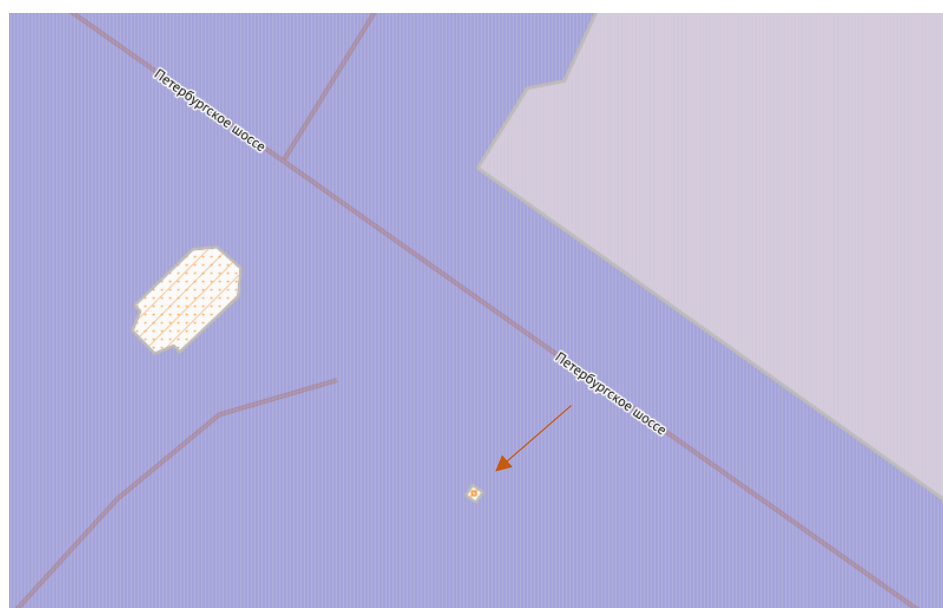
Илл. 15. Объект культурного наследия федерального значения «Столбы верстовые (четыре)», расположенный по адресу: Санкт-Петербург, г. Пушкин, Петербургское шоссе, показатели на столбах: 16/8, 19/5, 21/3, 23/1-5/17



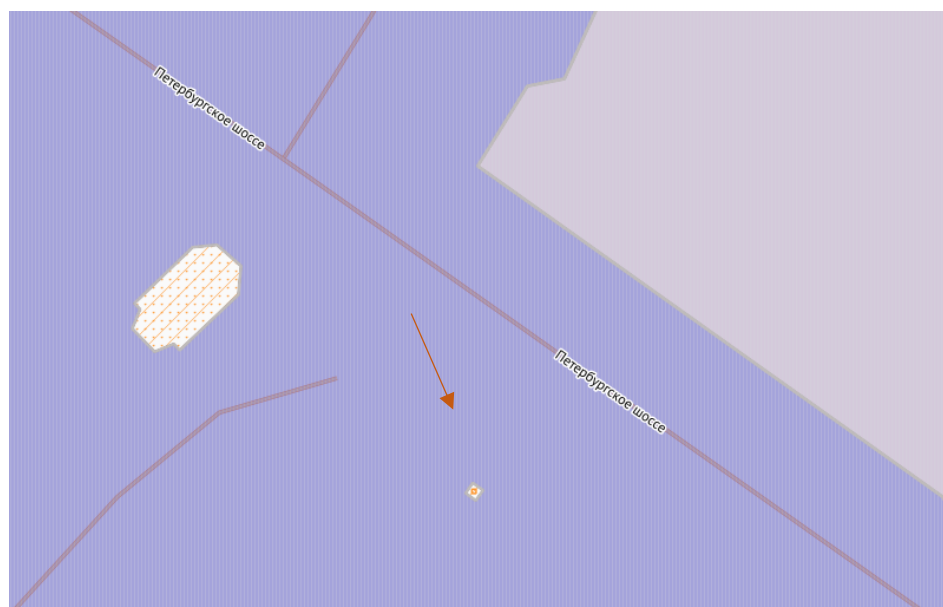
Илл. 16. Объект культурного наследия федерального значения «Столбы верстовые (четыре)», расположенный по адресу: Санкт-Петербург, г. Пушкин, Петербургское шоссе, показатели на столбах: 16/8, 19/5, 21/3, 23/1-5/17



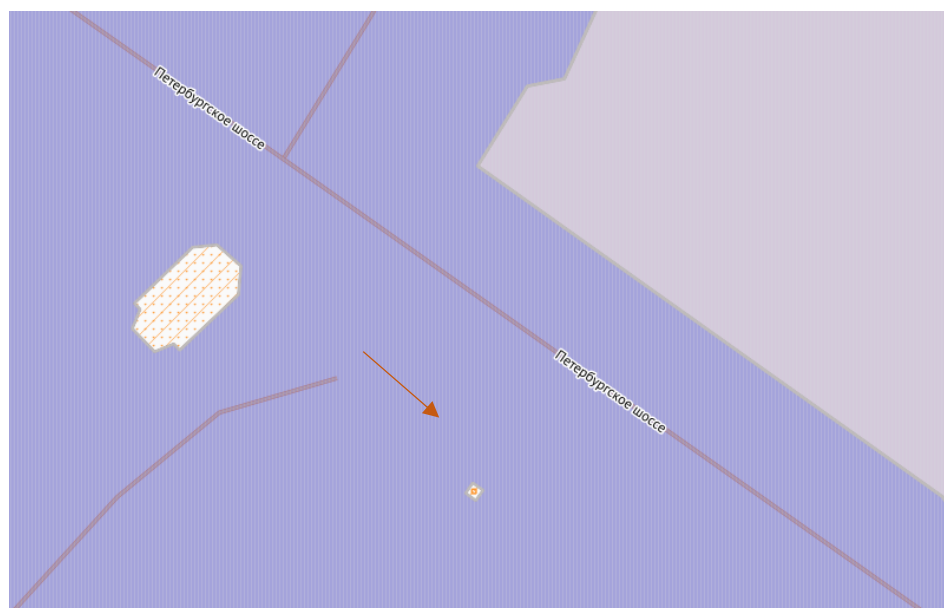
Илл. 17. Объект культурного наследия федерального значения «Столбы верстовые (четыре)», расположенный по адресу: Санкт-Петербург, г. Пушкин, Петербургское шоссе, показатели на столбах: 16/8, 19/5, 21/3, 23/1-5/17



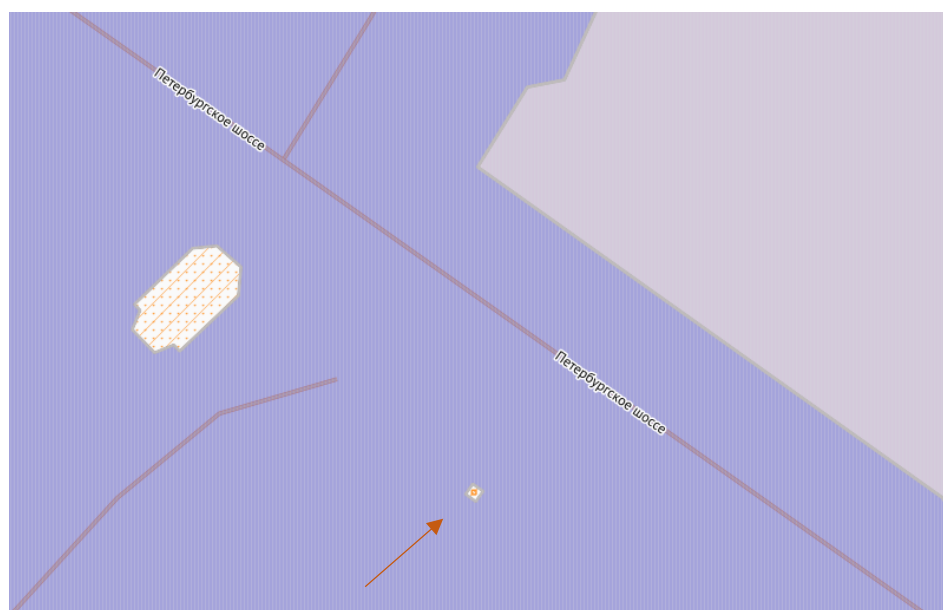
Илл. 18. Объект культурного наследия федерального значения «Столбы верстовые (четыре)», расположенный по адресу: Санкт-Петербург, г. Пушкин, Петербургское шоссе, показатели на столбах: 16/8, 19/5, 21/3, 23/1-5/17



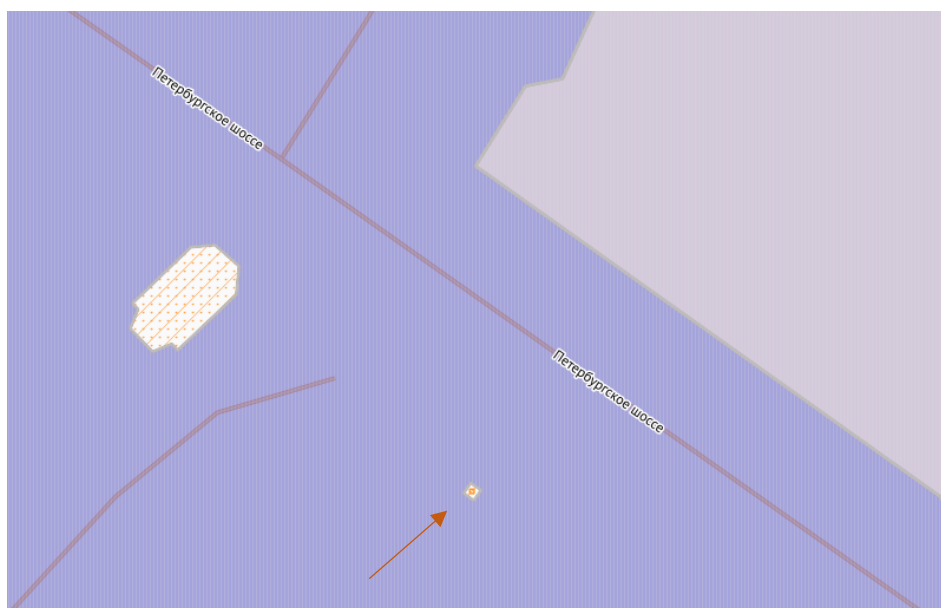
Илл. 19. Объект культурного наследия федерального значения «Столбы верстовые (четыре)», расположенный по адресу: Санкт-Петербург, г. Пушкин, Петербургское шоссе, показатели на столбах: 16/8, 19/5, 21/3, 23/1-5/17



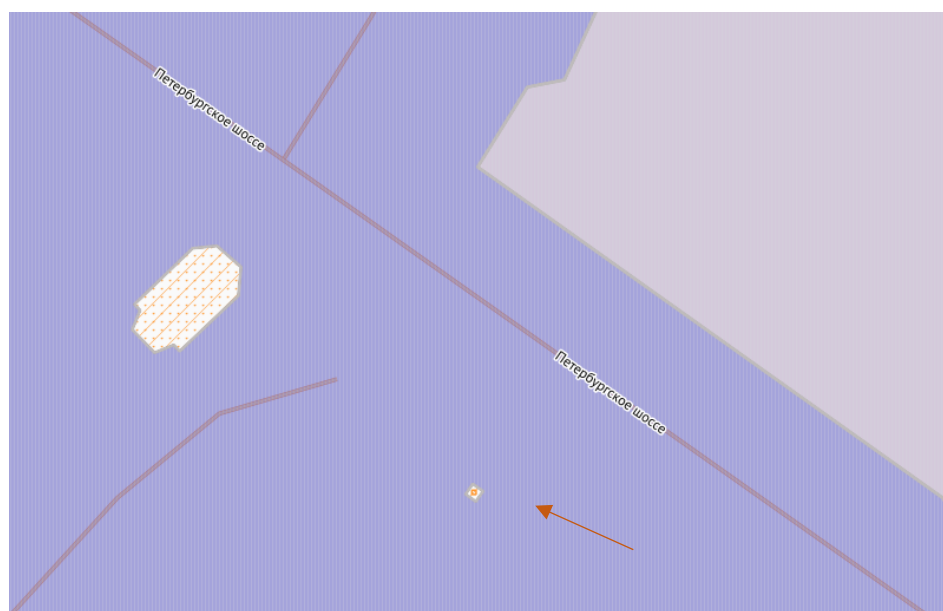
Илл. 20. Объект культурного наследия федерального значения «Столбы верстовые (четыре)», расположенный по адресу: Санкт-Петербург, г. Пушкин, Петербургское шоссе, показатели на столбах: 16/8, 19/5, 21/3, 23/1-5/17



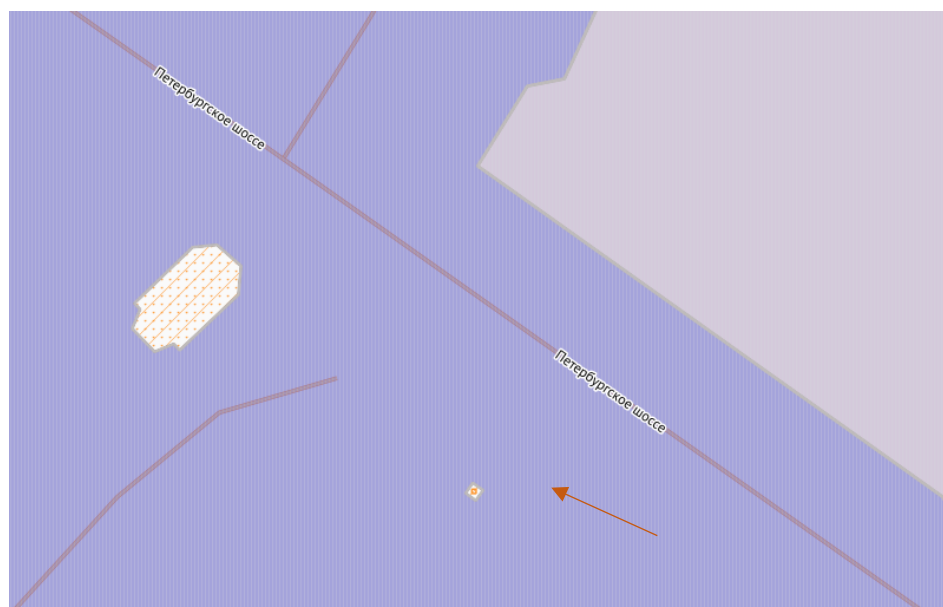

Илл. 21. Объект культурного наследия федерального значения «Столбы верстовые (четыре)», расположенный по адресу: Санкт-Петербург, г. Пушкин, Петербургское шоссе, показатели на столбах: 16/8, 19/5, 21/3, 23/1-5/17



Илл. 22. Объект культурного наследия федерального значения «Столбы верстовые (четыре)», расположенный по адресу: Санкт-Петербург, г. Пушкин, Петербургское шоссе, показатели на столбах: 16/8, 19/5, 21/3, 23/1-5/17



Илл. 23. Объект культурного наследия федерального значения «Столбы верстовые (четыре)», расположенный по адресу: Санкт-Петербург, г. Пушкин, Петербургское шоссе, показатели на столбах: 16/8, 19/5, 21/3, 23/1-5/17



Илл. 24. Объект культурного наследия федерального значения «Столбы верстовые (четыре)», расположенный по адресу: Санкт-Петербург, г. Пушкин, Петербургское шоссе, показатели на столбах: 16/8, 19/5, 21/3, 23/1-5/17

Приложение № 4 к Акту по результатам государственной историко-культурной экспертизы раздела об обеспечении сохранности объекта культурного наследия федерального значения «Столбы верстовые (четыре)», расположенного по адресу: Санкт-Петербург, г. Пушкин, Петербургское шоссе, показатели на столбах: 16/8, 19/5, 21/3, 23/1-5/17, входящего в состав проектной или иной документации, при проведении земляных, строительных, мелиоративных, хозяйственных работ, указанных в статье 30 Федерального закона от 25.06.2002 № 73-ФЗ «Об объектах культурного наследия (памятниках истории и культуры) народов Российской Федерации» работ по использованию лесов и иных работ, включающего оценку воздействия таких работ на указанные объекты и содержащего меры по обеспечению сохранности указанных объектов при проведении таких работ в границах территории указанных объектов либо на земельном участке, непосредственно связанном с земельным участком в границах территории указанных объектов: «Обеспечение сохранности объектов культурного наследия» в составе проектной документации «Реконструкция хозяйственно-бытовой канализационной сети (Инв. №1220306046) для подключения объекта: «Малозэтажная жилая застройка, на территории сформированной земельными участками по адресам: Санкт-Петербург, внутригородское муниципальное образование посёлок Шушары, территория Пулковское, Соколиная улица, участок 1, 2, 3 и 4, Кокколевская улица, участок 18, 19 и 20, Сарицкая улица, участок 6, 7 и 8», шифр: 12/25-ОСОКН, разработанной ООО «ИНЖКОМ» в 2025 году.

Документы, предоставленные заявителем

Приложение № 4.1 к Акту по результатам государственной историко-культурной экспертизы раздела об обеспечении сохранности объекта культурного наследия федерального значения «Столбы верстовые (четыре)», расположенного по адресу: Санкт-Петербург, г. Пушкин, Петербургское шоссе, показатели на столбах: 16/8, 19/5, 21/3, 23/1-5/17, входящего в состав проектной или иной документации, при проведении земляных, строительных, мелиоративных, хозяйственных работ, указанных в статье 30 Федерального закона от 25.06.2002 № 73-ФЗ «Об объектах культурного наследия (памятниках истории и культуры) народов Российской Федерации» работ по использованию лесов и иных работ, включающего оценку воздействия таких работ на указанные объекты и содержащего меры по обеспечению сохранности указанных объектов при проведении таких работ в границах территории указанных объектов либо на земельном участке, непосредственно связанном с земельным участком в границах территории указанных объектов: «Обеспечение сохранности объектов культурного наследия» в составе проектной документации «Реконструкция хозяйственно-бытовой канализационной сети (Инв. №1220306046) для подключения объекта: «Малозэтажная жилая застройка, на территории сформированной земельными участками по адресам: Санкт-Петербург, внутригородское муниципальное образование посёлок Шушары, территория Пулковское, Соколиная улица, участок 1, 2, 3 и 4, Кокколевская улица, участок 18, 19 и 20, Сарицкая улица, участок 6, 7 и 8», шифр: 12/25-ОСОКН, разработанной ООО «ИНЖКОМ» в 2025 году.

**Выкопировка из постановления Правительства Российской Федерации
«О перечне объектов исторического и культурного наследия
федерального (общероссийского) значения, находящихся в г. Санкт-
Петербурге» от 10.07.2001 № 527**

172863



ПРАВИТЕЛЬСТВО РОССИЙСКОЙ ФЕДЕРАЦИИ

ПОСТАНОВЛЕНИЕ

от 10 июля 2001 г. № 527

МОСКВА

О перечне объектов исторического и культурного наследия
федерального (общероссийского)
значения, находящихся в г. Санкт-Петербурге

Правительство Российской Федерации **п о с т а н о в л я е т :**

1. Одобрить работу Министерства культуры Российской Федерации и правительства Санкт-Петербурга, проведенную совместно с научно-исследовательскими организациями и организациями по охране памятников истории и культуры, по уточнению пообъектного состава памятников истории и культуры федерального (общероссийского) значения, находящихся в г. Санкт-Петербурге.

2. Утвердить прилагаемый перечень объектов исторического и культурного наследия федерального (общероссийского) значения, находящихся в г. Санкт-Петербурге.

3. Признать утратившими силу:

приложение № 1 к постановлению Совета Министров РСФСР от 30 августа 1960 г. № 1327 "О дальнейшем улучшении дела охраны памятников культуры в РСФСР" в части, касающейся памятников культуры г. Ленинграда;

приложение № 1 к постановлению Совета Министров РСФСР от 4 декабря 1974 г. № 624 "О дополнении и частичном изменении

1381864

постановления Совета Министров РСФСР от 30 августа 1960 г. № 1327 "О дальнейшем улучшении дела охраны памятников культуры в РСФСР" в части, касающейся памятников культуры г. Ленинграда;

приложение к постановлению Совета Министров РСФСР от 7 сентября 1976 г. № 495 "О дополнении постановления Совета Министров РСФСР от 30 августа 1960 г. № 1327 "О дальнейшем улучшении дела охраны памятников культуры в РСФСР" (СП РСФСР, 1976, № 17, ст.134) в части, касающейся памятника культуры г. Ленинграда;

постановление Правительства Российской Федерации от 20 февраля 1992 г. № 116 "О включении в список исторических памятников ледокола "Красин".

Председатель Правительства
Российской Федерации



М.Касьянов

УТВЕРЖДЕН
постановлением Правительства
Российской Федерации
от 10 июля 2001 г. № 527

ПЕРЕЧЕНЬ

объектов исторического и культурного наследия
федерального (общероссийского) значения,
находящихся в г. Санкт-Петербурге

| Наименование и дата сооружения памятника истории и культуры | Местонахождение памятника истории и культуры |
|--|---|
|--|---|

г. Санкт-Петербург

Набережная Адмиралтейская:

Адмиралтейская наб. – левый
берег Большой Мелы,
от дворцового моста до
Декабристов пл.

набережная, 1873-1874 гг.,
инж. Карлович В.М.,
инж. Селянинов С.С.

спуск Дворцовый со львами и
пристанью, 1820-1824 гг.,
инж. Готман А.Д., 1832 г.,
арх. Шарлемань И.И., 1914-
1916 гг., инж. Пшеницкий А.П.

спуск Петровский с вазами и
пристанью, 1820-1824 гг.,
инж. Готман А.Д., 1873-
1874 гг., инж. Карлович В.М.,
инж. Селянинов С.С.

1930 Левкое Адмиралтейство, 1704 г.,
1732-1738 гг., арх. Коробов И.К.,
1806-1823 гг., ск. Анисимов А.А.,
ск. Демут-Малиновский В.И.,
арх. Захаров А.Д.,
ск. Пименов С.С.,
ск. Теребенев И.И., 1820-1825;
ск. Щедрин Ф.Ф., 1900-1901;
Дворец Белого князя Михаила
Михайловича:

Адмиралтейская наб., 2, 16,
Адмиралтейский пр., 1

арх. О. Монферран, И. Г. Готман;

Адмиралтейская наб., 8,
Черноморский пер., 4, 5,
Азовский пер., 1

| Наименование и дата сооружения памятника истории и культуры | Местонахождение памятника истории и культуры |
|---|--|
| <p>Конюшни Нижние (Конюшенный двор):</p> <p>каретный сарай, 1857-1861 гг., арх. Садовников П.С.</p> <p>конюшня, 1757-1762 гг., арх. Растрелли Ф.-Б., арх. Чевакинский С.И., 1770 г., арх. Неелов В.И.</p> <p>ограда между конюшнями и флигелем, 1757-1762 гг., арх. Растрелли Ф.-Б., арх. Чевакинский С.И., 1770 г., арх. Неелов И.В.</p> <p>партизанский с оградой, сер. XIX в.</p> <p>флигель жилой, 1757-1762 гг., арх. Растрелли Ф.-Б., арх. Чевакинский С.И.</p> | <p>г. Пушкин, Садовая ул., 18, 20, Конюшенная ул., 1, Набережная ул., 2</p> |
| <p>Дача Кочубей М.В. (Запасный дворец, Владимирский дворец):</p> <p>дом главный, 1817-1818 гг., арх. Стасов В.П., кон. 1860-х гг., 1955-1958 гг. (восстановление), арх. Сарычев Б.</p> <p>ограда, XIX в.</p> <p>сад, 1817-1818 гг., арх. Стасов В.П., 1876-1878 гг., арх. Видов А.Ф.</p> <p>флигели жилые и служебные (семь), 1876-1878 гг., арх. Видов А.Ф., 1900 гг.</p> | <p>г. Пушкин, Садовая ул., 22, Софийский бульв., 2, 4, 6, 8, 10</p> |
| <p>Столбы верстовые (четыре), 1772-1775 гг., арх. Ринальди А., 1839 г.</p> | <p>г. Пушкин, Петербургское шоссе, показатели на столбах: 16/8, 19/5, 21/3, 23/1, 5/17</p> |
| <p>Собор Софийский:</p> <p>колокольня, 1903 г., арх. Бенуа Л.Н.</p> <p>сквер, сер. XIX в.</p> | <p>г. Пушкин, Софийская пл.</p> |

Приложение № 4.2 к Акту по результатам государственной историко-культурной экспертизы раздела об обеспечении сохранности объекта культурного наследия федерального значения «Столбы верстовые (четыре)», расположенного по адресу: Санкт-Петербург, г. Пушкин, Петербургское шоссе, показатели на столбах: 16/8, 19/5, 21/3, 23/1-5/17, входящего в состав проектной или иной документации, при проведении земляных, строительных, мелиоративных, хозяйственных работ, указанных в статье 30 Федерального закона от 25.06.2002 № 73-ФЗ «Об объектах культурного наследия (памятниках истории и культуры) народов Российской Федерации» работ по использованию лесов и иных работ, включающего оценку воздействия таких работ на указанные объекты и содержащего меры по обеспечению сохранности указанных объектов при проведении таких работ в границах территории указанных объектов либо на земельном участке, непосредственно связанном с земельным участком в границах территории указанных объектов: «Обеспечение сохранности объектов культурного наследия» в составе проектной документации «Реконструкция хозяйственно-бытовой канализационной сети (Инв. №1220306046) для подключения объекта: «Малозэтажная жилая застройка, на территории сформированной земельными участками по адресам: Санкт-Петербург, внутригородское муниципальное образование посёлок Шушары, территория Пулковское, Соколиная улица, участок 1, 2, 3 и 4, Кокколевская улица, участок 18, 19 и 20, Сарицкая улица, участок 6, 7 и 8», шифр: 12/25-ОСОКН, разработанной ООО «ИНЖКОМ» в 2025 году.

Копия приказа Министерства культуры Российской Федерации «О регистрации объекта культурного наследия федерального значения «Столбы верстовые (четыре)», 1772-1775 гг., 1839 г. (г. Санкт-Петербург) в едином государственном реестре объектов культурного наследия (памятников истории и культуры) народов Российской Федерации» от 10.11.2017 № 122393-р



**МИНИСТЕРСТВО КУЛЬТУРЫ
РОССИЙСКОЙ ФЕДЕРАЦИИ**

ПРИКАЗ

10 ноября 2017 г.

Москва

№ 122393-р

**О регистрации объекта культурного наследия федерального значения
«Столбы верстовые (четыре)», 1772–1775 гг., 1839 г. (г. Санкт-Петербург) в
едином государственном реестре объектов культурного наследия
(памятников истории и культуры) народов Российской Федерации**


Руководствуясь Федеральным законом от 25 июня 2002 г. № 73-ФЗ «Об объектах культурного наследия (памятниках истории и культуры) народов Российской Федерации», пунктом 5.4.3 Положения о Министерстве культуры Российской Федерации, утвержденного постановлением Правительства Российской Федерации от 20 июля 2011 г. № 590, и Положением о едином государственном реестре объектов культурного наследия (памятников истории и культуры) народов Российской Федерации, утвержденным приказом Минкультуры России от 3 октября 2011 г. № 954, **п р и к а з ы в а ю :**

1. Зарегистрировать объект культурного наследия федерального значения «Столбы верстовые (четыре)», 1772–1775 гг., 1839 г. (далее – ансамбль), расположенный по адресу (местонахождение): Санкт-Петербург, г. Пушкин, Петербургское шоссе, показатели на столбах: 16/8,19/5, 21/3, 23/1–5/17, в едином государственном реестре объектов культурного наследия (памятников истории и культуры) народов Российской Федерации и присвоить ему регистрационный номер **781721203320006**.

2. Департаменту государственной охраны культурного наследия (В.А.Цветнову) обеспечить внесение соответствующих сведений об ансамбле в единый государственный реестр объектов культурного наследия (памятников истории и культуры) народов Российской Федерации и их опубликование.

3. Контроль за исполнением настоящего приказа оставляю за собой.

Заместитель Министра



О.В.Рыжков

Приложение № 4.3 к Акту по результатам государственной историко-культурной экспертизы раздела об обеспечении сохранности объекта культурного наследия федерального значения «Столбы верстовые (четыре)», расположенного по адресу: Санкт-Петербург, г. Пушкин, Петербургское шоссе, показатели на столбах: 16/8, 19/5, 21/3, 23/1-5/17, входящего в состав проектной или иной документации, при проведении земляных, строительных, мелиоративных, хозяйственных работ, указанных в статье 30 Федерального закона от 25.06.2002 № 73-ФЗ «Об объектах культурного наследия (памятниках истории и культуры) народов Российской Федерации» работ по использованию лесов и иных работ, включающего оценку воздействия таких работ на указанные объекты и содержащего меры по обеспечению сохранности указанных объектов при проведении таких работ в границах территории указанных объектов либо на земельном участке, непосредственно связанном с земельным участком в границах территории указанных объектов: «Обеспечение сохранности объектов культурного наследия» в составе проектной документации «Реконструкция хозяйственно-бытовой канализационной сети (Инв. №1220306046) для подключения объекта: «Малозэтажная жилая застройка, на территории сформированной земельными участками по адресам: Санкт-Петербург, внутригородское муниципальное образование посёлок Шушары, территория Пулковское, Соколиная улица, участок 1, 2, 3 и 4, Кокколевская улица, участок 18, 19 и 20, Сарицкая улица, участок 6, 7 и 8», шифр: 12/25-ОСОКН, разработанной ООО «ИНЖКОМ» в 2025 году.

Копия распоряжения КГИОП «Об утверждении предмета охраны объекта культурного наследия федерального значения «Столбы верстовые (четыре)» от 05.11.2025 № 312-рп



ПРАВИТЕЛЬСТВО САНКТ-ПЕТЕРБУРГА
КОМИТЕТ ПО ГОСУДАРСТВЕННОМУ КОНТРОЛЮ, ИСПОЛЬЗОВАНИЮ
И ОХРАНЕ ПАМЯТНИКОВ ИСТОРИИ И КУЛЬТУРЫ
РАСПОРЯЖЕНИЕ

окуд

05.11.2025№ 312-рп

**Об утверждении предмета охраны
объекта культурного наследия федерального значения
«Столбы верстовые (четыре)»**

В соответствии с подпунктом 10 пункта 2 статьи 33 Федерального закона от 25.06.2002 № 73-ФЗ «Об объектах культурного наследия (памятниках истории и культуры) народов Российской Федерации» и пунктом 3.12 Положения о Комитете по государственному контролю, использованию и охране памятников истории и культуры, утвержденного постановлением Правительства Санкт-Петербурга от 28.04.2004 № 651, в связи с позицией судов общей юрисдикции относительно нормативного характера правовых актов, утверждающих предмет охраны объекта культурного наследия:

1. Утвердить предмет охраны объекта культурного наследия федерального значения «Столбы верстовые (четыре)», 1772-1775 гг., 1839 г., расположенного по адресу: Санкт-Петербург, г. Пушкин, Петербургское шоссе, показатели на столбах: 16/8, 19/5, 21/3, 23/1-5/17, согласно приложению к распоряжению.

2. Распоряжение КГИОП от 18.01.2016 № 10-17 «Об определении предмета охраны выявленного объекта культурного наследия «Столбы верстовые (четыре)» признать утратившим силу.

3. Начальнику отдела государственного реестра объектов культурного наследия Управления государственного реестра объектов культурного наследия обеспечить внесение распоряжения в автоматизированную информационную систему Единого государственного реестра объектов культурного наследия (памятников истории и культуры) народов Российской Федерации.

4. Начальнику Юридического управления - юрисконсульту КГИОП обеспечить официальное опубликование распоряжения.

5. Директору Санкт-Петербургского государственного казенного учреждения «Центр информационного обеспечения охраны объектов культурного наследия» обеспечить размещение распоряжения в электронной форме в локальной компьютерной сети КГИОП.

6. Контроль за исполнением распоряжения возложить на начальника Управления государственного реестра объектов культурного наследия.

Заместитель председателя КГИОП


Ю.О. Богачева

Приложение к распоряжению КГИОП
от 05.11.2025 № 312-рп

Предмет охраны
объекта культурного наследия федерального значения «Столбы верстовые (четыре)»,
1772-1775 гг., 1839 г., расположенного по адресу: Санкт-Петербург, г. Пушкин,
Петербургское шоссе, показатели на столбах: 16/8, 19/5, 21/3, 23/1-5/17

| | Видовая принадлежность предмета охраны | Предмет охраны | Фотофиксация |
|---|--|--|---|
| 1 | 2 | 3 | 4 |
| 1 | Объемно-пространственное решение: | историческое местоположение, конфигурация, габариты трех верстовых столбов; столбы в форме четырехгранных обелисков на трехступенчатом стереобате (гранит рапакиви) на цоколе, состоящем из центрального куба (рускеальский мрамор) на плинте (тивдийский мрамор), завершеного карнизной частью (тивдийский мрамор); над карнизной частью - обелиск в виде заточенного сверху конуса на круглом основании на кубе, установленном на круглом основании, укрепленном на цоколе кубической формы. |  |

2

| | | | |
|---|--|---|---|
| | | |  |
| 2 | Конструктивная система и декоративно-художественное решение: | материал столба (мрамор рускеальский, тивдийский; гранит рапакиви; кирпич (основа); цифры, выполненные в контррельефе, тонированные, обозначающие версты. | |

Приложение № 4.4 к Акту по результатам государственной историко-культурной экспертизы раздела об обеспечении сохранности объекта культурного наследия федерального значения «Столбы верстовые (четыре)», расположенного по адресу: Санкт-Петербург, г. Пушкин, Петербургское шоссе, показатели на столбах: 16/8, 19/5, 21/3, 23/1-5/17, входящего в состав проектной или иной документации, при проведении земляных, строительных, мелиоративных, хозяйственных работ, указанных в статье 30 Федерального закона от 25.06.2002 № 73-ФЗ «Об объектах культурного наследия (памятниках истории и культуры) народов Российской Федерации» работ по использованию лесов и иных работ, включающего оценку воздействия таких работ на указанные объекты и содержащего меры по обеспечению сохранности указанных объектов при проведении таких работ в границах территории указанных объектов либо на земельном участке, непосредственно связанном с земельным участком в границах территории указанных объектов: «Обеспечение сохранности объектов культурного наследия» в составе проектной документации «Реконструкция хозяйственно-бытовой канализационной сети (Инв. №1220306046) для подключения объекта: «Малозэтажная жилая застройка, на территории сформированной земельными участками по адресам: Санкт-Петербург, внутригородское муниципальное образование посёлок Шушары, территория Пулковское, Соколиная улица, участок 1, 2, 3 и 4, Кокколевская улица, участок 18, 19 и 20, Сарицкая улица, участок 6, 7 и 8», шифр: 12/25-ОСОКН, разработанной ООО «ИНЖКОМ» в 2025 году.

Копия распоряжения КГИОП «Об утверждении границ и режима использования территории объекта культурного наследия федерального значения «Столбы верстовые (четыре)» от 22.05.2024 № 667-рп



ПРАВИТЕЛЬСТВО САНКТ-ПЕТЕРБУРГА
КОМИТЕТ ПО ГОСУДАРСТВЕННОМУ КОНТРОЛЮ, ИСПОЛЬЗОВАНИЮ
И ОХРАНЕ ПАМЯТНИКОВ ИСТОРИИ И КУЛЬТУРЫ
РАСПОРЯЖЕНИЕ

окуд

22.05.2024№ 664-рп

**Об утверждении границ и режима использования территории
объекта культурного наследия федерального значения
«Столбы верстовые (четыре)»**

В соответствии со статьей 3.1, подпунктом 10 пункта 2 статьи 33 Федерального закона от 25.06.2002 № 73-ФЗ «Об объектах культурного наследия (памятниках истории и культуры) народов Российской Федерации» и пунктом 3.12 Положения о Комитете по государственному контролю, использованию и охране памятников истории и культуры, утвержденного постановлением Правительства Санкт-Петербурга от 28.04.2004 № 651, на основании историко-культурного исследования, выполненного ООО «Петрокарта» (от 10.11.2023 рег. № 01-43-27006/23-0-0):

1. Утвердить:

1.1. Границы территории объекта культурного наследия федерального значения «Столбы верстовые (четыре)», расположенного по адресу: Санкт-Петербург, г. Пушкин, Петербургское шоссе, показатели на столбах: 16/8, 19/5, 21/3, 23/1-5/17, согласно приложению № 1 к распоряжению.

1.2. Режим использования территории объекта культурного наследия федерального значения «Столбы верстовые (четыре)», расположенного по адресу: Санкт-Петербург, г. Пушкин, Петербургское шоссе, показатели на столбах: 16/8, 19/5, 21/3, 23/1-5/17, согласно приложению № 2 к распоряжению.

2. План границ территории объектов культурного наследия федерального значения «Столб верстовой с показателем 19/5», утвержденный КГИОП 18.01.2011, «Столб верстовой с показателем 23/1-5/17», утвержденный КГИОП 18.03.2011, «Столб верстовой с показателем 21/3» и «Столб верстовой с показателем 16/8», утвержденные КГИОП 04.07.2005, признать утратившими силу.

3. Начальнику отдела государственного реестра объектов культурного наследия обеспечить:

3.1. Направление в Управление Федеральной службы государственной регистрации, кадастра и картографии по Санкт-Петербургу, Комитет по градостроительству и архитектуре копий распоряжений в срок, не превышающий пяти рабочих дней со дня издания распоряжения.

3.2. Уведомление лиц, являющихся собственниками или иными законными владельцами объекта, указанного в пункте 1 распоряжения, в срок, не превышающий трех рабочих дней со дня издания распоряжения.

3.3. Размещение настоящего распоряжения в электронной форме в локальной компьютерной сети КГИОП и его официальное опубликование.

3.4. Внесение соответствующих изменений в «Геоинформационную базу данных по объектам культурного наследия, границам и режимам зон охраны на территории Санкт-Петербурга».

4. Контроль за выполнением распоряжения возложить на начальника Управления государственного реестра объектов культурного наследия.

Председатель КГИОП



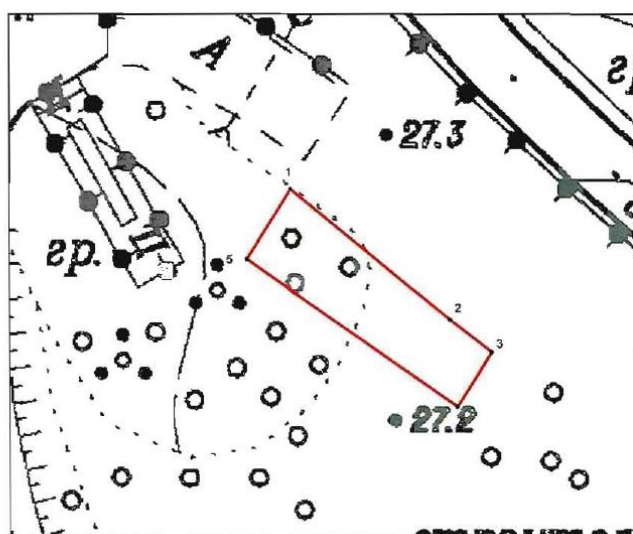
С.В. Макаров

Приложение №1 к распоряжению КГИОП
от 22.05.2024 № 664-рп

Границы территории объекта культурного наследия федерального значения
«Столбы верстовые (четыре)» (далее – объект культурного наследия), расположенного по адресу:
Санкт-Петербург, г. Пушкин, Петербургское шоссе, показатели на столбах:
16/8, 19/5, 21/3, 23/1-5/17

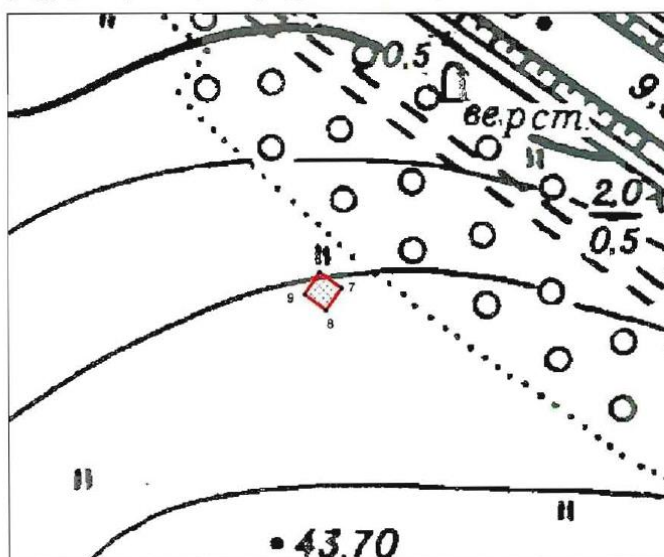
1. Схема границ территории объекта культурного наследия:

Санкт-Петербург, г. Пушкин, Петербургское шоссе, показатели на столбах: 16/8:



Масштаб 1:500

Санкт-Петербург, г. Пушкин, Петербургское шоссе, показатели на столбах: 19/5:



Масштаб 1:500

Перечень координат характерных точек границ территории
объекта культурного наследия:

| Сведения о местоположении границ объекта | | | | | |
|---|---------------|-----------|---|--|--|
| 1. Система координат <u>СК-1964</u> | | | | | |
| 2. Сведения о характерных точках границ объекта | | | | | |
| Обозначение характерных точек границ | Координаты, м | | Метод определения координат характерной точки | Средняя квадратическая погрешность положения характерной точки (M), м | Описание обозначения точки на местности (при наличии) |
| | X | Y | | | |
| 1 | 2 | 3 | 4 | 5 | 6 |
| 1 | 76558.94 | 114417.65 | Метод спутниковых геодезических измерений (определений) | 0.10 | — |
| 2 | 76543.74 | 114436.30 | Метод спутниковых геодезических измерений (определений) | 0.10 | — |
| 3 | 76539.96 | 114441.14 | Метод спутниковых геодезических измерений (определений) | 0.10 | — |
| 4 | 76533.66 | 114437.15 | Метод спутниковых геодезических измерений (определений) | 0.10 | — |
| 5 | 76550.80 | 114412.51 | Метод спутниковых геодезических измерений (определений) | 0.10 | — |
| 1 | 76558.94 | 114417.65 | Метод спутниковых геодезических измерений (определений) | 0.10 | — |
| 6 | 75334.44 | 115934.17 | Метод спутниковых геодезических измерений (определений) | 0.10 | — |
| 7 | 75332.71 | 115936.62 | Метод спутниковых геодезических измерений (определений) | 0.10 | — |
| 8 | 75330.26 | 115934.88 | Метод спутниковых геодезических измерений (определений) | 0.10 | — |
| 9 | 75332.02 | 115932.48 | Метод спутниковых геодезических измерений (определений) | 0.10 | — |
| 6 | 75334.44 | 115934.17 | Метод спутниковых геодезических измерений (определений) | 0.10 | — |
| 10 | 74129.54 | 117666.25 | Метод спутниковых геодезических измерений (определений) | 0.10 | — |
| 11 | 74109.99 | 117693.79 | Метод спутниковых геодезических измерений (определений) | 0.10 | — |
| 12 | 74098.65 | 117687.83 | Метод спутниковых геодезических измерений (определений) | 0.10 | — |
| 13 | 74118.29 | 117659.30 | Метод спутниковых геодезических измерений (определений) | 0.10 | — |
| 10 | 74129.54 | 117666.25 | Метод спутниковых геодезических измерений (определений) | 0.10 | — |
| 14 | 72191.90 | 118200.48 | Метод спутниковых геодезических измерений (определений) | 0.10 | — |
| 15 | 72191.95 | 118205.82 | Метод спутниковых геодезических измерений (определений) | 0.10 | — |
| 16 | 72186.68 | 118205.94 | Метод спутниковых геодезических измерений (определений) | 0.10 | — |
| 17 | 72186.64 | 118200.62 | Метод спутниковых геодезических измерений (определений) | 0.10 | — |
| 14 | 72191.90 | 118200.48 | Метод спутниковых геодезических измерений (определений) | 0.10 | — |

Приложение №2 к распоряжению КГИОП
от 22.05.2024 № 664-пр

Режим использования территории объекта культурного наследия федерального значения
«Столбы верстовые (четыре)», расположенного по адресу: Санкт-Петербург, г. Пушкин,
Петербургское шоссе, показатели на столбах: 16/8,19/5, 21/3, 23/1-5/17

1. На территории объекта культурного наследия запрещаются: строительство объектов капитального строительства и увеличение объемно-пространственных характеристик существующих на территории объекта культурного наследия объектов капитального строительства; проведение земляных, строительных, мелиоративных и иных работ, за исключением работ по сохранению (воссозданию) объекта культурного наследия или его отдельных элементов, сохранению историко-градостроительной или природной среды объекта культурного наследия, работ по капитальному ремонту общего имущества в многоквартирных домах, являющихся объектами культурного наследия, работ по капитальному ремонту общего имущества в многоквартирных домах, расположенных на территориях объектов культурного наследия и не являющихся объектами культурного наследия.

2. На территории объекта культурного наследия разрешается ведение хозяйственной деятельности, не противоречащей требованиям обеспечения сохранности объекта культурного наследия и позволяющей обеспечить функционирование объекта культурного наследия в современных условиях.

3. Требования к осуществлению деятельности в границах территории объекта культурного наследия и требования к содержанию и использованию территории объекта культурного наследия устанавливаются законодательством Российской Федерации и Санкт-Петербурга об объектах культурного наследия.

Приложение № 4.5 к Акту по результатам государственной историко-культурной экспертизы раздела об обеспечении сохранности объекта культурного наследия федерального значения «Столбы верстовые (четыре)», расположенного по адресу: Санкт-Петербург, г. Пушкин, Петербургское шоссе, показатели на столбах: 16/8, 19/5, 21/3, 23/1-5/17, входящего в состав проектной или иной документации, при проведении земляных, строительных, мелиоративных, хозяйственных работ, указанных в статье 30 Федерального закона от 25.06.2002 № 73-ФЗ «Об объектах культурного наследия (памятниках истории и культуры) народов Российской Федерации» работ по использованию лесов и иных работ, включающего оценку воздействия таких работ на указанные объекты и содержащего меры по обеспечению сохранности указанных объектов при проведении таких работ в границах территории указанных объектов либо на земельном участке, непосредственно связанном с земельным участком в границах территории указанных объектов: «Обеспечение сохранности объектов культурного наследия» в составе проектной документации «Реконструкция хозяйственно-бытовой канализационной сети (Инв. №1220306046) для подключения объекта: «Малозэтажная жилая застройка, на территории сформированной земельными участками по адресам: Санкт-Петербург, внутригородское муниципальное образование посёлок Шушары, территория Пулковское, Соколиная улица, участок 1, 2, 3 и 4, Кокколевская улица, участок 18, 19 и 20, Сарицкая улица, участок 6, 7 и 8», шифр: 12/25-ОСОКН, разработанной ООО «ИНЖКОМ» в 2025 году.

Копия распоряжения КГИОП «Об утверждении охранного обязательства собственника или иного законного владельца объекта культурного наследия федерального значения «Столбы верстовые (четыре)», включенного в единый государственный реестр объектов культурного наследия (памятников истории и культуры) народов Российской Федерации» от 06.12.2018 № 07-19-570/18



ПРАВИТЕЛЬСТВО САНКТ-ПЕТЕРБУРГА
КОМИТЕТ ПО ГОСУДАРСТВЕННОМУ КОНТРОЛЮ, ИСПОЛЬЗОВАНИЮ
И ОХРАНЕ ПАМЯТНИКОВ ИСТОРИИ И КУЛЬТУРЫ

РАСПОРЯЖЕНИЕ

06 ДЕК 2018

№ 04-19-540/18

**Об утверждении охранного обязательства
собственника или иного законного владельца
объекта культурного наследия федерального
значения «Столбы верстовые (четыре)»,
включенного в единый государственный
реестр объектов культурного наследия
(памятников истории и культуры) народов
Российской Федерации**

В соответствии с главой VIII Федерального закона от 25.06.2002 № 73-ФЗ «Об объектах культурного наследия (памятниках истории и культуры) народов Российской Федерации»:

1. Утвердить охрannое обязательство собственника или иного законного владельца объекта культурного наследия федерального значения «Столбы верстовые (четыре)» (согласно приказу Министерства культуры Российской Федерации от 10.11.2017 № 122393-р: Санкт-Петербург, г. Пушкин, Петербургское шоссе, показатели на столбах: 16/8, 19/5, 21/3, 23/1-5/17), включенного в единый государственный реестр объектов культурного наследия (памятников истории и культуры) народов Российской Федерации (далее – объект), согласно приложению к настоящему распоряжению.

2. Начальнику Юридического управления - юрисконсульту КГИОП обеспечить регистрацию распоряжения и его передачу в необходимом числе копий в отдел обработки документированной информации Управления организационного обеспечения, популяризации и государственного учета объектов культурного наследия КГИОП в течение трех рабочих дней со дня его утверждения.

3. Начальнику отдела обработки документированной информации Управления организационного обеспечения, популяризации и государственного учета объектов культурного наследия КГИОП обеспечить направление копии распоряжения собственнику объекта, другим лицам, к обязанностям которых относится его исполнение, а также в орган, уполномоченный на ведение Единого государственного реестра недвижимости в порядке, установленном законодательством Российской Федерации, в течение двенадцати рабочих дней со дня передачи копий согласно пункту 2 распоряжения.

4. Начальнику отдела государственного учета объектов культурного наследия Управления организационного обеспечения, популяризации и государственного учета объектов культурного наследия КГИОП обеспечить направление распоряжения в Министерство культуры Российской Федерации для приобщения к учетному делу объекта.

5. Начальнику отдела координации и контроля Управления организационного обеспечения, популяризации и государственного учета объектов культурного наследия КГИОП обеспечить размещение распоряжения на сайте КГИОП в информационно-телекоммуникационной сети «Интернет» и в локальной компьютерной сети КГИОП.

6. Контроль за выполнением распоряжения остается за заместителем председателя КГИОП - начальником Управления организационного обеспечения, популяризации и государственного учета объектов культурного наследия.

Заместитель председателя КГИОП -
начальник Управления организационного обеспечения,
популяризации и государственного учета
объектов культурного наследия



Г.Р. Аганова

Приложение
к распоряжению КГИОП
от 06 АПР 2018 № 04/19-540/18

**ОХРАННОЕ ОБЯЗАТЕЛЬСТВО
СОБСТВЕННИКА ИЛИ ИНОГО ЗАКОННОГО ВЛАДЕЛЬЦА**

объекта культурного наследия, включенного в единый государственный реестр объектов культурного наследия (памятников истории и культуры) народов Российской Федерации

"Столбы верстовые (четыре)"

(указать наименование объекта культурного наследия в соответствии с правовым актом о его принятии на государственную охрану)

регистрационный номер объекта культурного наследия в едином государственном реестре объектов культурного наследия (памятников истории и культуры) народов Российской Федерации:

| | | | | | | | | | | | | | | |
|---|---|---|---|---|---|---|---|---|---|---|---|---|---|---|
| 7 | 8 | 1 | 7 | 2 | 1 | 2 | 0 | 3 | 3 | 2 | 0 | 0 | 0 | 6 |
|---|---|---|---|---|---|---|---|---|---|---|---|---|---|---|

Раздел 1. Данные об объекте культурного наследия, включенном в единый государственный реестр объектов культурного наследия (памятников истории и культуры) народов Российской Федерации

(заполняются в случае, предусмотренном п. 5 ст. 47.6 Федерального закона от 25.06.2002 N 73-ФЗ "Об объектах культурного наследия (памятниках истории и культуры) народов Российской Федерации")

Отметка о наличии или отсутствии паспорта объекта культурного наследия, включенного в единый государственный реестр объектов культурного наследия (памятников истории и культуры) народов Российской Федерации, в отношении которого утверждено охранное обязательство (далее - объект культурного наследия):

имеется ☐ отсутствует ☒ V
(нужное отметить знаком "V")

При наличии паспорта объекта культурного наследия он является неотъемлемой частью охранного обязательства.

При отсутствии паспорта объекта культурного наследия в охранный обязательство вносятся следующие сведения:

1. Сведения о наименовании объекта культурного наследия:

"Столбы верстовые (четыре)"

2. Сведения о времени возникновения или дате создания объекта культурного наследия, датах основных изменений (перестроек) данного объекта и (или) датах связанных с ним исторических событий:

1772-1775 гг., 1839 г., архитектор Ринальди А.

3. Сведения о категории историко-культурного значения объекта культурного наследия:

55-740c0c73-0700060277010d

- 2 -

федерального ☒ регионального ☐ муниципального ☐ значения
(нужное отметить знаком "V")

4. Сведения о виде объекта культурного наследия:

памятник ☐ ансамбль ☒
(нужное отметить знаком "V")

5. Номер и дата принятия акта органа государственной власти о включении объекта культурного наследия в единый государственный реестр объектов культурного наследия (памятников истории и культуры) народов Российской Федерации:

постановление Правительства РФ № 527 от «10» июля 2001 г.

6. Сведения о местонахождении объекта культурного наследия (адрес объекта или при его отсутствии описание местоположения объекта):

Санкт-Петербург

(Субъект Российской Федерации)

Санкт-Петербург, г. Пушкин

(населенный пункт)

улица д. --- корп./стр. --- помещение/квартира ---

иные сведения:

- Санкт-Петербург, г. Пушкин, Петербургское шоссе, показатели на столбах: 16/8, 19/5, 21/3, 23/1-5/17 (согласно постановлению Правительства РФ от 10.07.2001 № 527);
- Санкт-Петербург, г. Пушкин, Петербургское шоссе, показатели на столбах: 16/8, 19/5, 21/3, 23/1-5/17 (согласно приказу Министерства культуры Российской Федерации от 10.11.2017 № 122393-р);
- все объекты находятся на музейном учёте в СПб ГБУК «Государственный музей городской скульптуры» и включены в Музейный фонд Российской Федерации.

7. Сведения о границах территории объекта культурного наследия (для объектов археологического наследия прилагается графическое отражение границ на плане земельного участка, в границах которого он располагается):

- План границ территории объекта культурного наследия федерального значения, утвержденный КГИОП 04.07.2005 согласно приложению № 1 к настоящему охранному обязательству;
- План границ территории объекта культурного наследия федерального значения, утвержденный КГИОП 18.01.2011 согласно приложению № 2 к настоящему охранному обязательству;
- План границ территории объекта культурного наследия федерального значения, утвержденный КГИОП 04.07.2005 согласно приложению № 3 к настоящему охранному обязательству;

- 3 -

- План границ территории объекта культурного наследия федерального значения, утвержденный КГИОП 18.03.2011 согласно приложению № 4 к настоящему охранному обязательству;

8. Описание предмета охраны объекта культурного наследия:

Предмет охраны объекта культурного наследия федерального значения "Столбы верстовые (четыре)", определенный распоряжением КГИОП от 18.01.2016 № 10-17, согласно приложению № 5 к настоящему охранному обязательству.

9. Фотографическое (иное графическое) изображение объекта (на момент утверждения охранного обязательства):

Прилагается: изображения,
(указать количество)
согласно приложению № 3 к настоящему охранному обязательству.

10. Сведения о наличии зон охраны данного объекта культурного наследия с указанием номера и даты принятия органом государственной власти акта об утверждении указанных зон либо информация о расположении данного объекта культурного наследия/земельного участка, в границах которого располагается объект археологического наследия, в границах зон охраны другого объекта культурного наследия:

Закон Санкт-Петербурга от 24.12.2008 № 820-7 "О границах объединенных зон охраны объектов культурного наследия, расположенных на территории Санкт-Петербурга, режимах использования земель и требованиях к градостроительным регламентам в границах указанных зон".

11. Сведения о требованиях к осуществлению деятельности в границах территории объекта культурного наследия, включенного в единый государственный реестр объектов культурного наследия (памятников истории и культуры) народов Российской Федерации, об особом режиме использования земельного участка, в границах которого располагается объект археологического наследия, установленных статьей 5.1 Федерального закона от 25.06.2002 N 73-ФЗ "Об объектах культурного наследия (памятниках истории и культуры) народов Российской Федерации" (далее - Закон 73-ФЗ):

1) на территории памятника или ансамбля запрещаются строительство объектов капитального строительства и увеличение объемно-пространственных характеристик существующих на территории памятника или ансамбля объектов капитального строительства; проведение земляных, строительных, мелиоративных и иных работ, за исключением работ по сохранению объекта культурного наследия или его отдельных элементов, сохранению историко-градостроительной или природной среды объекта культурного наследия;

2) на территории памятника, ансамбля разрешается ведение хозяйственной деятельности, не противоречащей требованиям обеспечения сохранности объекта культурного наследия и позволяющей обеспечить функционирование объекта культурного наследия в современных условиях;

3) в случае нахождения памятника или ансамбля на территории достопримечательного места подлежат также выполнению требования и ограничения, установленные в соответствии со статьей 5.1 Закона 73-ФЗ, для осуществления хозяйственной деятельности на территории достопримечательного места;

- 4 -

4) особый режим использования земельного участка, в границах которого располагается объект археологического наследия, предусматривает возможность проведения археологических полевых работ в порядке, установленном Законом 73-ФЗ, земляных, строительных, мелиоративных, хозяйственных работ, указанных в статье 30 Закона 73-ФЗ работ по использованию лесов и иных работ при условии обеспечения сохранности объекта археологического наследия, а также обеспечения доступа граждан к указанному объекту.

12. Иные сведения, предусмотренные Законом 73-ФЗ:

Действие охранного обязательства прекращается со дня принятия Правительством Российской Федерации решения об исключении объекта культурного наследия из реестра.

Раздел 2. Требования к сохранению объекта культурного наследия (заполняется в соответствии со статьей 47.2 Закона 73-ФЗ)

13. Требования к сохранению объекта культурного наследия, включенного в единый государственный реестр объектов культурного наследия (памятников истории и культуры) народов Российской Федерации, предусматривают консервацию, ремонт, реставрацию объекта культурного наследия, приспособление объекта культурного наследия для современного использования либо сочетание указанных мер.

Состав (перечень) и сроки (периодичность) проведения работ по сохранению объекта культурного наследия, в отношении которого утверждено охранное обязательство, определяются соответствующим органом охраны объектов культурного наследия:

Комитет по государственному контролю, использованию и охране памятников истории и культуры Санкт-Петербурга (далее - КГИОП)

(указать наименование органа охраны объектов культурного наследия, утвердившего охранное обязательство)

на основании акта технического состояния объекта культурного наследия, составленного в порядке, установленном пунктом 2 статьи 47.2 Закона 73-ФЗ.

14. Лицо (лица), указанное (указанные) в пункте 11 статьи 47.6 Закона 73-ФЗ, обязано (обязаны) обеспечить финансирование и организацию проведения научно-исследовательских, изыскательских, проектных работ, консервации, ремонта, реставрации и иных работ, направленных на обеспечение физической сохранности объекта культурного наследия и сохранение предмета охраны объекта культурного наследия, в порядке, установленном Законом 73-ФЗ.

В случае обнаружения при проведении работ по сохранению объекта культурного наследия объектов, обладающих признаками объекта культурного наследия, в том числе объектов археологического наследия, собственник или иной законный владелец обязан незамедлительно приостановить работы и направить в течение трех рабочих дней со дня их обнаружения заявление в письменной форме об указанных объектах в региональный орган охраны объектов культурного наследия:

КГИОП

(указать наименование соответствующего регионального органа охраны объектов культурного наследия. В случае если охранное обязательство утверждено не данным органом охраны, указать его полное наименование и почтовый адрес)

- 5 -

Дальнейшее взаимодействие с региональным органом охраны объектов культурного наследия собственник или иной законный владелец объекта культурного наследия обязан осуществлять в порядке, установленном статьей 36 Закона 73-ФЗ.

15. Работы по сохранению объекта культурного наследия должны организовываться собственником или иным законным владельцем объекта культурного наследия в соответствии с порядком, предусмотренным статьей 45 Закона 73-ФЗ.

16. Собственник (иной законный владелец) земельного участка, в границах которого расположен объект археологического наследия, обязан:

- обеспечивать неизменность внешнего облика;
- сохранять целостность, структуру объекта археологического наследия;
- организовывать и финансировать спасательные археологические полевые работы на данном объекте археологического наследия в случае, предусмотренном статьей 40, и в порядке, установленном статьей 45.1 Закона 73-ФЗ.

Раздел 3. Требования к содержанию объекта культурного наследия (заполняется в соответствии со статьей 47.3 Закона 73-ФЗ)

17. При содержании и использовании объекта культурного наследия, включенного в единый государственный реестр объектов культурного наследия (памятников истории и культуры) народов Российской Федерации, в целях поддержания в надлежащем техническом состоянии без ухудшения физического состояния и (или) изменения предмета охраны данного объекта культурного наследия лица, указанные в пункте 11 статьи 47.6 Закона 73-ФЗ, обязаны:

- 1) осуществлять расходы на содержание объекта культурного наследия и поддержание его в надлежащем техническом, санитарном и противопожарном состоянии;
- 2) не проводить работы, изменяющие предмет охраны объекта культурного наследия либо ухудшающие условия, необходимые для сохранности объекта культурного наследия;
- 3) не проводить работы, изменяющие облик, объемно-планировочные и конструктивные решения и структуры, интерьер объекта культурного наследия в случае, если предмет охраны объекта культурного наследия не определен;
- 4) соблюдать установленные статьей 5.1 Закона 73-ФЗ требования к осуществлению деятельности в границах территории объекта культурного наследия, особый режим использования земельного участка, водного объекта или его части, в границах которых располагается объект археологического наследия;
- 5) не использовать объект культурного наследия (за исключением оборудованных с учетом требований противопожарной безопасности объектов культурного наследия, предназначенных либо предназначавшихся для осуществления и (или) обеспечения указанных ниже видов хозяйственной деятельности, и помещений для хранения предметов религиозного назначения, включая свечи и лампадное масло):
 - под склады и объекты производства взрывчатых и огнеопасных материалов, предметов и веществ, загрязняющих интерьер объекта культурного наследия, его фасад, территорию и водные объекты и (или) имеющих вредные парогазообразные и иные выделения;
 - под объекты производства, имеющие оборудование, оказывающее динамическое и вибрационное воздействие на конструкции объекта культурного наследия, независимо от мощности данного оборудования;
 - под объекты производства и лаборатории, связанные с неблагоприятным для объекта культурного наследия температурно-влажностным режимом и применением химически активных веществ;
- 6) незамедлительно извещать:

| |
|-------|
| КГИОП |
|-------|

(указать наименование органа охраны объектов культурного наследия, утвердившего

охранное обязательство)

обо всех известных ему повреждениях, авариях или об иных обстоятельствах, причинивших вред объекту культурного наследия, включая объект археологического наследия, земельному участку в границах территории объекта культурного наследия или угрожающих причинением такого вреда, и безотлагательно принимать меры по предотвращению дальнейшего разрушения, в том числе проводить противоаварийные работы в порядке, установленном для проведения работ по сохранению объекта культурного наследия;

7) не допускать ухудшения состояния территории объекта культурного наследия, включенного в единый государственный реестр объектов культурного наследия (памятников истории и культуры) народов Российской Федерации, поддерживать территорию объекта культурного наследия в благоустроенном состоянии.

18. Собственник жилого помещения, являющегося объектом культурного наследия или частью такого объекта, обязан выполнять требования к сохранению объекта культурного наследия в части, предусматривающей обеспечение поддержания объекта культурного наследия или части объекта культурного наследия в надлежащем техническом состоянии без ухудшения физического состояния и изменения предмета охраны объекта культурного наследия.

19. В случае обнаружения при проведении работ на земельном участке в границах территории объекта культурного наследия объектов, либо на земельном участке, в границах которого располагается объект археологического наследия, объектов, обладающих признаками объекта культурного наследия, лица, указанные в пункте 11 статьи 47.6 Закона 73-ФЗ, осуществляют действия, предусмотренные подпунктом 2 пункта 3 статьи 47.2 Закона 73-ФЗ.

20. В случае если содержание или использование объекта культурного наследия, включенного в единый государственный реестр объектов культурного наследия (памятников истории и культуры) народов Российской Федерации, а также земельного участка, в границах которого располагается объект археологического наследия, может привести к ухудшению состояния данного объекта культурного наследия и (или) предмета охраны данного объекта культурного наследия, в предписании, направляемом

| |
|-------|
| КГИОП |
|-------|

(указать наименование органа охраны объектов культурного наследия, утвердившего охранное обязательство)

собственнику или иному законному владельцу объекта культурного наследия, устанавливаются следующие требования:

1) к видам хозяйственной деятельности с использованием объекта культурного наследия, включенного в реестр, земельного участка, в границах которого располагается объект археологического наследия, либо к видам хозяйственной деятельности, оказывающим воздействие на указанные объекты, в том числе ограничение хозяйственной деятельности;

2) к использованию объекта культурного наследия, включенного в реестр, земельного участка, в границах которого располагается объект археологического наследия, при осуществлении хозяйственной деятельности, предусматривающие в том числе ограничение технических и иных параметров воздействия на объект культурного наследия;

3) к благоустройству в границах территории объекта культурного наследия, включенного в реестр, земельного участка, в границах которого располагается объект археологического наследия.

Раздел 4. Требования к обеспечению доступа граждан
Российской Федерации, иностранных граждан и лиц без гражданства
к объекту культурного наследия, включенному в реестр
(заполняется в соответствии со статьей 47.4 Закона 73-ФЗ)

21. Условия доступа к объекту культурного наследия, включенному в реестр (периодичность, длительность и иные характеристики доступа), устанавливаются соответствующим органом охраны объектов культурного наследия, определенным пунктом 7 статьи 47.6 Закона 73-ФЗ, с учетом мнения собственника или иного законного владельца такого объекта, а также с учетом вида объекта культурного наследия, включенного в реестр, категории его историко-культурного значения, предмета охраны, физического состояния объекта культурного наследия, требований к его сохранению, характера современного использования данного объекта культурного наследия, включенного в реестр.

Условия доступа к объектам культурного наследия, включенным в реестр, используемым в качестве жилых помещений, а также к объектам культурного наследия религиозного назначения, включенным в реестр, устанавливаются соответствующим органом охраны объектов культурного наследия по согласованию с собственниками или иными законными владельцами этих объектов культурного наследия.

При определении условий доступа к памятникам или ансамблям религиозного назначения учитываются требования к внешнему виду и поведению лиц, находящихся в границах территорий указанных объектов культурного наследия религиозного назначения, соответствующие внутренним установлениям религиозной организации, если такие установления не противоречат законодательству Российской Федерации.

В случае, если интерьер объекта культурного наследия не относится к предмету охраны объекта культурного наследия, требование к обеспечению доступа во внутренние помещения объекта культурного наследия, включенного в реестр, не может быть установлено.

Условия доступа к объектам культурного наследия, расположенным на территории Российской Федерации и предоставленным в соответствии с международными договорами Российской Федерации дипломатическим представительствам и консульским учреждениям иностранных государств в Российской Федерации, международным организациям, а также к объектам культурного наследия, находящимся в собственности иностранных государств и международных организаций, устанавливаются в соответствии с международными договорами Российской Федерации.

Физические и юридические лица, проводящие археологические полевые работы, имеют право доступа к объектам археологического наследия, археологические полевые работы на которых предусмотрены разрешением (открытым листом) на проведение археологических полевых работ. Физическим и юридическим лицам, проводящим археологические полевые работы, в целях проведения указанных работ собственниками и (или) пользователями земельных участков, в границах которых расположены объекты археологического наследия, должен быть обеспечен доступ к земельным участкам, участкам водных объектов, участкам лесного фонда, на территорию, определенную разрешением (открытым листом) на проведение археологических полевых работ.

Обеспечить доступ гражданам Российской Федерации, иностранным гражданам и лицам без гражданства к объекту культурного наследия в соответствии со ст. 35 Федерального закона от 26.05.1996 № 54-ФЗ "О музейном фонде Российской Федерации и музеях в Российской Федерации", а также с внутренним распорядком, установленным собственником или иным законным владельцем объекта культурного наследия. Объект культурного наследия находится в свободном доступе в открытой городской среде.

Раздел 5. Требования к размещению наружной рекламы
на объектах культурного наследия, их территориях
(заполняется в случаях, определенных подпунктом 4 пункта 2 статьи 47.6 Закона 73-ФЗ)

22. Требования к размещению наружной рекламы:

Не допускается распространение наружной рекламы на объектах культурного наследия, включенных в единый государственный реестр объектов культурного наследия (памятников истории и культуры) народов Российской Федерации, а также на их

территориях, за исключением достопримечательных мест.

Запрет или ограничение распространения наружной рекламы на объектах культурного наследия, находящихся в границах достопримечательного места и включенных в единый государственный реестр объектов культурного наследия (памятников истории и культуры) народов Российской Федерации, а также требования к ее распространению устанавливаются соответствующим органом охраны объектов культурного наследия, определенным пунктом 7 статьи 47.6 Закона 73-ФЗ, и вносятся в правила землепользования и застройки, разработанные в соответствии с Градостроительным кодексом Российской Федерации.

Указанные требования не применяются в отношении распространения на объектах культурного наследия, их территориях наружной рекламы, содержащей исключительно информацию о проведении на объектах культурного наследия, их территориях театрально-зрелищных, культурно-просветительных и зрелищно-развлекательных мероприятий или исключительно информацию об указанных мероприятиях с одновременным упоминанием об определенном лице как о спонсоре конкретного мероприятия при условии, если такому упоминанию отведено не более чем десять процентов рекламной площади (пространства). В таком случае актом соответствующего органа охраны объектов культурного наследия устанавливаются требования к размещению наружной рекламы на данном объекте культурного наследия (либо его территории), включая место (места) ее возможного размещения, требования к внешнему виду, цветовым решениям, способам крепления.

Раздел 6. Иные обязанности лица (лиц), указанного (указанных) в пункте 11 статьи 47.6 Федерального закона от 25.06.2002 N 73-ФЗ "Об объектах культурного наследия (памятниках истории и культуры) народов Российской Федерации"

23. Для лица (лиц), указанного (указанных) в пункте 11 статьи 47.6 Закона 73-ФЗ, устанавливаются обязанности:

1) по финансированию мероприятий, обеспечивающих выполнение требований в отношении объекта культурного наследия, включенного в реестр, установленных статьями 47.2 - 47.4 Закона 73-ФЗ;

2) по соблюдению требований к осуществлению деятельности в границах территории объекта культурного наследия, включенного в реестр, либо особого режима использования земельного участка, в границах которого располагается объект археологического наследия, установленных статьями 5.1 Закона 73-ФЗ.

24. Собственник, иной законный владелец, пользователи объекта культурного наследия, земельного участка, в границах которого располагается объект археологического наследия (в случае, указанном в пункте 11 статьи 47.6 Закона 73-ФЗ), а также все лица, привлеченные ими к проведению работ по сохранению (содержанию) объекта культурного наследия, обязаны соблюдать требования, запреты и ограничения, установленные законодательством об охране объектов культурного наследия.

25. Дополнительные требования в отношении объекта культурного наследия:

1) Выполнить работы по сохранению объекта культурного наследия, определенные КГИОП на основании акта технического состояния объекта культурного наследия, составленного в порядке, установленном пунктом 2 статьи 47.2 Закона 73-ФЗ:

| NN Пп | Наименование работ | Сроки выполнения | Примечание |
|----------|---|---------------------|------------|
| 1 | На дату утверждения охранного обязательства актом КГИОП выполнение работ на объекте культурного наследия не требуется | | |

2) Осуществлять размещение дополнительного оборудования и дополнительных элементов, переоборудование и переустройство на объекте культурного наследия, его территории, в соответствии с порядком, установленным законодательством Российской

Федерации и Санкт-Петербурга, предусматривающим получение согласования с КГИОП.

3) Не допускать уничтожения или повреждения объекта культурного наследия, а также действий, создающих угрозу уничтожения, повреждения объекта культурного наследия или причинения ему иного вреда.

4) Обеспечивать условия, препятствующие уничтожению, повреждению объекта культурного наследия или его территории со стороны третьих лиц, не являющихся собственником (законным владельцем) объекта культурного наследия или его части.

5) Проводить обследование технического состояния объекта культурного наследия и территории не реже одного раза в пять лет.

Выводы и рекомендации обследований представлять в КГИОП на согласование.

6) Исполнять требования предписаний КГИОП об устранении нарушений законодательства в области сохранения и использования объекта культурного наследия и обеспечении сохранности объекта культурного наследия в установленные в них сроки.

7) В установленном порядке обеспечивать установку на объекте культурного наследия информационных надписей и обозначений, обеспечивая их содержание, а также ремонт и восстановление в случае выявления повреждения или утраты.

8) Безвозмездно предоставлять должностным лицам КГИОП информацию и документы по вопросам охраны объекта культурного наследия (в том числе, касающуюся вопросов обеспечения сохранности и содержания объекта культурного наследия и его территории).

9) Обеспечить условия соответствия объекта культурного наследия требованиям пожарной безопасности в соответствии с действующим законодательством исходя из требований по сохранению облика, интерьера и предмета охраны объекта культурного наследия, в том числе при необходимости обеспечить разработку специальных технических условий, отражающих специфику обеспечения их пожарной безопасности и содержащих комплекс необходимых инженерно-технических и организационных мероприятий по обеспечению пожарной безопасности.

10) Собственник (иной законный владелец) объекта культурного наследия обязан беспрепятственно по предъявлению служебного удостоверения и копии приказа (распоряжения) руководителя (заместителя руководителя) КГИОП о назначении проверки, либо задания КГИОП обеспечивать доступ должностных лиц КГИОП, уполномоченных на осуществление государственного надзора за состоянием, содержанием, сохранением, использованием, популяризацией и государственной охраной объектов культурного наследия к объекту культурного наследия, для посещения и обследования используемых указанными лицами при осуществлении хозяйственной и иной деятельности территории, зданий, производственных, хозяйственных и иных нежилых помещений, строений, сооружений, являющихся объектами культурного наследия либо находящиеся в зонах охраны таких объектов, земельных участков, на которых такие объекты расположены либо которые находятся в зонах охраны таких объектов, а с согласия собственников жилые помещения, являющиеся объектами культурного наследия, в целях проведения исследований, испытаний, измерений, расследований, экспертизы и других мероприятий по контролю.

11) Направлять в КГИОП, ежегодно в срок не позднее 1 июля года, следующего за отчетным, уведомление о выполнении требований охранного обязательства.

12) Учреждениям и организациям, предоставляющим услуги населению, выполнять в соответствии с законодательством Российской Федерации требования по обеспечению доступа к объекту культурного наследия инвалидов, которые включают, в том числе, следующие условия доступности объектов культурного наследия для инвалидов:

1. обеспечение возможности самостоятельного передвижения по территории объекта культурного наследия, обеспечение возможности входа и выхода из объекта культурного наследия, в том числе с использованием кресел-колясок, специальных подъемных устройств, возможности кратковременного отдыха в сидячем положении при нахождении на объекте культурного наследия, а также надлежащее размещение оборудования и носителей информации, используемых для обеспечения доступности объектов для

- инвалидов с учетом ограничений их жизнедеятельности;
2. дублирование текстовых сообщений голосовыми сообщениями, оснащение объекта культурного наследия знаками, выполненными рельефно-точечным шрифтом Брайля;
 3. сопровождение инвалидов, имеющих стойкие расстройства функции зрения и самостоятельного передвижения;
 4. обеспечение условий для ознакомления с надписями, знаками и иной текстовой и графической информацией, допуск тифлосурдопереводчика;
 5. допуск собаки-проводника при наличии документа, подтверждающего специальное обучение собаки-проводника, выдаваемого в установленном порядке;
 6. дублирование голосовой информации текстовой информацией, надписями и (или) световыми сигналами, допуск сурдопереводчика;
 7. оказание помощи инвалидам в преодолении барьеров, мешающих ознакомлению с объектами культурного наследия (памятниками истории и культуры) народов Российской Федерации наравне с другими лицами.

Объем и содержание мер, обеспечивающих доступность для инвалидов объектов культурного наследия, определяется собственником (пользователем) объекта культурного наследия с учетом установленного порядка.

В целях обеспечения сохранности объекта культурного наследия в его исторической среде нормы установленного порядка применяются с учетом требований по сохранению объекта культурного наследия, предусмотренных Законом 73-ФЗ.

В случаях, когда обеспечение доступности для инвалидов объекта культурного наследия невозможно или может препятствовать соблюдению требований, обеспечивающих состояние сохранности и сохранение объекта культурного наследия, привести к изменению его особенностей, составляющих предмет охраны, собственником (пользователем) объекта культурного наследия предусматривается доступность объекта культурного наследия в дистанционном режиме посредством создания и развития в информационно-телекоммуникационной сети «Интернет» интернет-ресурса об объекте культурного наследия и обеспечения доступа к нему инвалидов, в том числе создание и адаптация интернет-ресурса для слабовидящих.

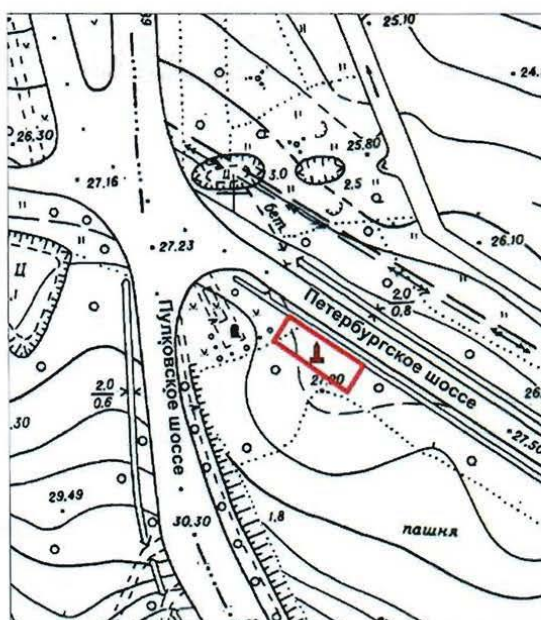
Приложение:

1. План границ территории объекта культурного наследия федерального значения "Столб верстовой с показателем 16/8", утвержденный КГИОП 04.07.2005;
2. План границ территории объекта культурного наследия федерального значения "Столб верстовой с показателем 19/5", утвержденный КГИОП 18.01.2011;
3. План границ территории объекта культурного наследия федерального значения "Столб верстовой с показателем 21/3", утвержденный КГИОП 04.07.2005;
4. План границ территории объекта культурного наследия федерального значения "Столб верстовой с показателем 23/1-5/17", утвержденный КГИОП 18.03.2011;
5. Предмет охраны объекта культурного наследия федерального значения "Столбы верстовые (четыре)", определенный распоряжением КГИОП от 18.01.2016 № 10-17;
6. Фотографическое изображение объекта культурного наследия федерального значения "Столбы верстовые (четыре)".

Приложение № 1
к охранному обязательству

План границ территории
объекта культурного наследия федерального значения

Столб верстовой с показателем 16/8
г. Санкт-Петербург, г. Пушкин, Петербургское шоссе



М 1:2000

Условные обозначения:

— Граница территории объекта культурного наследия

Объекты культурного наследия федерального значения:

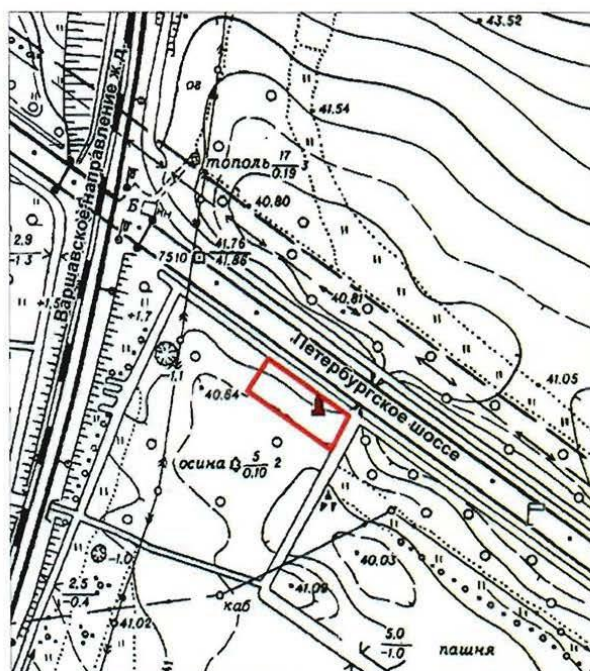


Памятники монументального искусства

Приложение № 3
к охранному обязательству

План границ территории
объекта культурного наследия федерального значения

Столб верстовой с показателем 21/3
г. Санкт-Петербург, г. Пушкин, Петербургское шоссе



М 1:2000

Условные обозначения:

— Граница территории объекта культурного наследия

Объекты культурного наследия федерального значения:

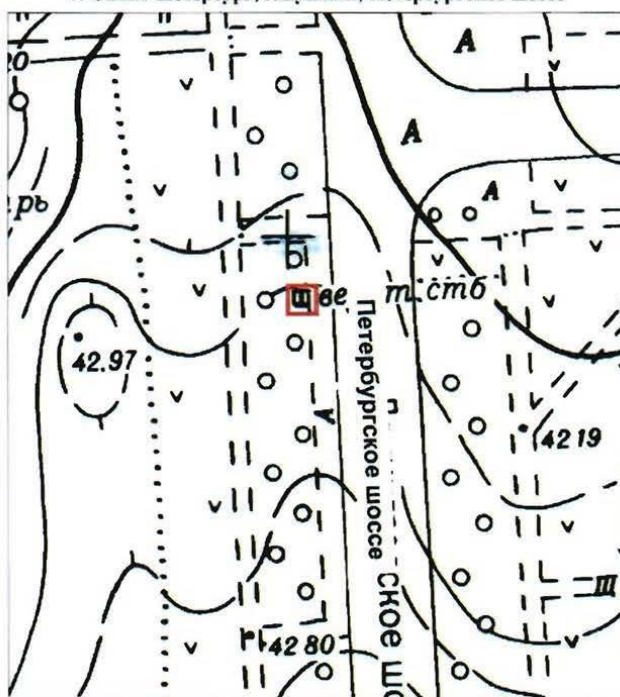
▲ Памятники монументального искусства

Приложение № 4
к охранному обязательству

План границ территории
объекта культурного наследия
федерального значения

"Столб верстовой с показателем 23/1-5/17"

г. Санкт-Петербург, г. Пушкин, Петербургское шоссе




масштаб 1:1000

УСЛОВНЫЕ ОБОЗНАЧЕНИЯ

- Граница территории объекта культурного наследия федерального значения
- ▲ Объект культурного наследия федерального значения:

Приложение № 5
к охранному обязательству

Предмет охраны
объекта культурного наследия федерального значения
«Столбы верстовые (четыре)», 1772-1775 гг., арх. А. Ринальди, 1839 (г. Пушкин,
Петербургское шоссе, показатели на столбах: 16/8, 19/5, 21/3, 23/1-5/17).

| | | | |
|----|--|---|--|
| 1. | Объемно-пространственное решение: | <p>историческое местоположение, конфигурация, габариты трех верстовых столбов;</p> <p>столбы в форме четырехгранных обелисков на трехступенчатом стереобате (гранит рапакиви) на цоколе, состоящем из центрального куба (рускеальский мрамор) на плинте (тивдийский мрамор), завершеного карнизной частью (тивдийский мрамор);</p> <p>над карнизной частью - обелиск в виде заточенного сверху конуса на круглом основании на кубе, установленном на круглом основании, укрепленном на цоколе кубической формы;</p> |  |
| | Конструктивная система и декоративно-художественное решение: | <p>материал столба (мрамор рускеальский, тивдийский; гранит рапакиви; кирпич (основа));</p> <p>цифры, выполненные в контррельефе, тонированные, обозначающие версты.</p> | |

Приложение № 6
к охранному обязательству

Фотографическое изображение объекта культурного наследия федерального значения
«Столбы верстовые (четыре)» (согласно приказу Министерства культуры Российской
Федерации от 10.11.2017 № 122393-р: Санкт-Петербург, г. Пушкин, Петербургское шоссе,
показатели на столбах: 16/8, 19/5, 21/3, 23/1-5/17)



1. Верстовой столб «19/5»

2



2. Верстовой столб «21/3»



3. Верстовой столб «23/1-5/17»

Приложение № 4.6 к Акту по результатам государственной историко-культурной экспертизы раздела об обеспечении сохранности объекта культурного наследия федерального значения «Столбы верстовые (четыре)», расположенного по адресу: Санкт-Петербург, г. Пушкин, Петербургское шоссе, показатели на столбах: 16/8, 19/5, 21/3, 23/1-5/17, входящего в состав проектной или иной документации, при проведении земляных, строительных, мелиоративных, хозяйственных работ, указанных в статье 30 Федерального закона от 25.06.2002 № 73-ФЗ «Об объектах культурного наследия (памятниках истории и культуры) народов Российской Федерации» работ по использованию лесов и иных работ, включающего оценку воздействия таких работ на указанные объекты и содержащего меры по обеспечению сохранности указанных объектов при проведении таких работ в границах территории указанных объектов либо на земельном участке, непосредственно связанном с земельным участком в границах территории указанных объектов: «Обеспечение сохранности объектов культурного наследия» в составе проектной документации «Реконструкция хозяйственно-бытовой канализационной сети (Инв. №1220306046) для подключения объекта: «Малозэтажная жилая застройка, на территории сформированной земельными участками по адресам: Санкт-Петербург, внутригородское муниципальное образование посёлок Шушары, территория Пулковское, Соколиная улица, участок 1, 2, 3 и 4, Кокколевская улица, участок 18, 19 и 20, Сарицкая улица, участок 6, 7 и 8», шифр: 12/25-ОСОКН, разработанной ООО «ИНЖКОМ» в 2025 году.

Материалы из Раздела об обеспечении сохранности объекта культурного наследия федерального значения «Столбы верстовые (четыре)», расположенного по адресу: Санкт-Петербург, г. Пушкин, Петербургское шоссе, показатели на столбах: 16/8, 19/5, 21/3, 23/1-5/17, входящего в состав проектной или иной документации, при проведении земляных, строительных, мелиоративных, хозяйственных работ, указанных в статье 30 Федерального закона от 25.06.2002 № 73-ФЗ «Об объектах культурного наследия (памятниках истории и культуры) народов Российской Федерации» работ по использованию лесов и иных работ, включающего оценку воздействия таких работ на указанные объекты и содержащего меры по обеспечению сохранности указанных объектов при проведении таких работ в границах территории указанных объектов либо на земельном участке, непосредственно связанном с земельным участком в границах территории указанных объектов: «Обеспечение сохранности объектов культурного наследия» в составе проектной документации «Реконструкция хозяйственно-бытовой канализационной сети (Инв. №1220306046) для подключения объекта: «Малозэтажная жилая застройка, на территории сформированной земельными участками по адресам: Санкт-Петербург, внутригородское муниципальное образование посёлок Шушары, территория Пулковское, Соколиная улица, участок 1, 2, 3 и 4, Кокколевская улица, участок 18, 19 и 20, Сарицкая улица, участок 6, 7 и 8», шифр: 12/25-ОСОКН, разработанной ООО «ИНЖКОМ» в 2025 году (Общая ситуационная схема участка)

[illegible]

Илл. 2. Схема с указанием предварительной зоны влияния

Приложение № 5 к Акту по результатам государственной историко-культурной экспертизы раздела об обеспечении сохранности объекта культурного наследия федерального значения «Столбы верстовые (четыре)», расположенного по адресу: Санкт-Петербург, г. Пушкин, Петербургское шоссе, показатели на столбах: 16/8, 19/5, 21/3, 23/1-5/17, входящего в состав проектной или иной документации, при проведении земляных, строительных, мелиоративных, хозяйственных работ, указанных в статье 30 Федерального закона от 25.06.2002 № 73-ФЗ «Об объектах культурного наследия (памятниках истории и культуры) народов Российской Федерации» работ по использованию лесов и иных работ, включающего оценку воздействия таких работ на указанные объекты и содержащего меры по обеспечению сохранности указанных объектов при проведении таких работ в границах территории указанных объектов либо на земельном участке, непосредственно связанном с земельным участком в границах территории указанных объектов: «Обеспечение сохранности объектов культурного наследия» в составе проектной документации «Реконструкция хозяйственно-бытовой канализационной сети (Инв. №1220306046) для подключения объекта: «Малозэтажная жилая застройка, на территории сформированной земельными участками по адресам: Санкт-Петербург, внутригородское муниципальное образование посёлок Шушары, территория Пулковское, Соколиная улица, участок 1, 2, 3 и 4, Кокколевская улица, участок 18, 19 и 20, Сарицкая улица, участок 6, 7 и 8», шифр: 12/25-ОСОКН, разработанной ООО «ИНЖКОМ» в 2025 году.

Копия договора с экспертом

Договор № 419/25

г. Санкт-Петербург

«29» декабря 2025 года

Общество с ограниченной ответственностью «ИНЖКОМ» (ООО «ИНЖКОМ») в лице генерального директора Понедельникова Д.Н., действующей на основании Устава, именуемое в дальнейшем **Заказчик**, с одной стороны, и

Гражданин РФ Лавриновский Максим Семенович (приказ Министерства Культуры РФ № 2176 от 20.07.2023 г.) именуемый в дальнейшем **Эксперт**, с другой стороны, вместе именуемые **Стороны**, а каждый в отдельности сторона, заключили настоящий договор о нижеследующем:

1. Предмет договора

1.1. Заказчик поручает, а эксперт обязуется выполнить работы по проведению государственной историко-культурной экспертизы раздела об обеспечении сохранности объекта культурного наследия федерального значения «Столбы верстовые (четыре)», расположенного по адресу: Санкт-Петербург, г. Пушкин, Петербургское шоссе, показатели на столбах: 16/8,19/5, 21/3, 23/1-5/17, входящего в состав проектной или иной документации, при проведении земляных, строительных, мелиоративных, хозяйственных работ, указанных в статье 30 Федерального закона от 25.06.2002 № 73-ФЗ «Об объектах культурного наследия (памятниках истории и культуры) народов Российской Федерации» работ по использованию лесов и иных работ, включающего оценку воздействия таких работ на объекты и содержащего меры по обеспечению сохранности объектов при проведении таких работ в границах территорий объектов либо на земельном участке, непосредственно связанном с земельным участком в границах территорий объектов, в части реализации проекта: «Реконструкция хозяйственно-бытовой канализационной сети (Инв. №1220306046) для подключения объекта: «Малоэтажная жилая застройка, на территории сформированной земельными участками по адресам: Санкт-Петербург, внутригородское муниципальное образование посёлок Шушары, территория Пулковское, Соколиная улица, участок 1, 2, 3 и 4, Кокколевская улица, участок 18, 19 и 20, Сарицкая улица, участок 6, 7 и 8».

1.2. Результатом работ по договору является акт по результатам государственной историко-культурной экспертизы.

1.3. Эксперт обязуется обеспечить выполнение работ в соответствии с требованиями Положения о государственной историко-культурной экспертизе, утвержденного Постановлением Правительства РФ от 25.04.2024 №530.

1.4. Эксперт обязуется устранять замечания КГИОП к акту по результатам государственной историко-культурной экспертизы, в случае их выявления в процессе рассмотрения, в сроки, согласованные сторонами.

2. Стоимость работ

2.1. Стоимость работ по договору определяется дополнительным ценовым соглашением между заказчиком и экспертом (приложение №1 к договору), является коммерческой тайной и не подлежит разглашению третьим лицам.

2.2. Стоимость работ по договору включает все затраты эксперта, в том числе связанные с устранением замечаний КГИОП.

3. Срок выполнения работ и действия договора

3.1. Срок выполнения работ по договору составляет 90 (девяносто) рабочих дней со дня выплаты авансового платежа, при условии передачи заказчиком завершённого проекта обеспечения сохранности объекта культурного наследия, подлежащего экспертизе и документов, необходимых для проведения экспертизы, список которых установлен Постановлением Правительства РФ от 25.04.2024 №530. Эксперт направляет акт по результатам государственной экспертизы заказчику в течение 10 дней с даты оформления акта по результатам государственной экспертизы.

3.2. Сроки рассмотрения акта экспертизы в КГИОП не входят в сроки работ по договору.

3.3. Договор вступает в силу с момента его подписания и действует до исполнения сторонами всех обязательств по договору.

4. Ответственность сторон

4.1. Эксперт обязан обеспечить выполнение договора в установленный срок.

4.2. За нарушение экспертом сроков выполнения работ по договору эксперт обязан по письменному требованию заказчика оплатить заказчику неустойку от общей стоимости по договору за каждый день просрочки в размере 1/300 ставки рефинансирования в РФ, но не более 20% от цены договора.

5. Прочие условия

5.1. До начала выполнения и в процессе проведения экспертизы эксперт в праве запрашивать у заказчика документы, необходимые для ее проведения, список которых установлен Постановлением Правительства РФ от 25.04.2024 №530.

5.2. Договор вступает в силу с момента его подписания и действует до исполнения сторонами всех обязательств по договору.

6. Перечень приложений к договору

К договору прилагаются и являются его неотъемлемой частью следующие приложения:

- протокол соглашения о договорной цене (приложение №1).


7. Подписи сторон

Заказчик:
Общество с ограниченной
ответственностью «ИНЖКОМ»
(ООО «ИНЖКОМ»)

Юр. адрес: 191119, г. Санкт-Петербург,
ул. Правды, д.4, л. А, пом. 3Н, ком. 2

ИНН 7810983351
КПП 784001001
ОГРН 1237800095719
р/с 40702810655000102067
в Северо-Западный банк ПАО «Сбербанк»
к/с 30101810500000000653
БИК 044030653

Эксперт:
Лавриновский Максим Семенович



Генеральный директор ООО

«ИНЖКОМ»

/Понедельников Д.Н./

/Лавриновский М.С./

Приложение № 6 к Акту по результатам государственной историко-культурной экспертизы раздела об обеспечении сохранности объекта культурного наследия федерального значения «Столбы верстовые (четыре)», расположенного по адресу: Санкт-Петербург, г. Пушкин, Петербургское шоссе, показатели на столбах: 16/8, 19/5, 21/3, 23/1-5/17, входящего в состав проектной или иной документации, при проведении земляных, строительных, мелиоративных, хозяйственных работ, указанных в статье 30 Федерального закона от 25.06.2002 № 73-ФЗ «Об объектах культурного наследия (памятниках истории и культуры) народов Российской Федерации» работ по использованию лесов и иных работ, включающего оценку воздействия таких работ на указанные объекты и содержащего меры по обеспечению сохранности указанных объектов при проведении таких работ в границах территории указанных объектов либо на земельном участке, непосредственно связанном с земельным участком в границах территории указанных объектов: «Обеспечение сохранности объектов культурного наследия» в составе проектной документации «Реконструкция хозяйственно-бытовой канализационной сети (Инв. №1220306046) для подключения объекта: «Малозэтажная жилая застройка, на территории сформированной земельными участками по адресам: Санкт-Петербург, внутригородское муниципальное образование посёлок Шушары, территория Пулковское, Соколиная улица, участок 1, 2, 3 и 4, Кокколевская улица, участок 18, 19 и 20, Сарицкая улица, участок 6, 7 и 8», шифр: 12/25-ОСОКН, разработанной ООО «ИНЖКОМ» в 2025 году.

**Приказ Минкультуры России от 20.07.2023 № 2176
об аттестации эксперта**



МИНИСТЕРСТВО КУЛЬТУРЫ
РОССИЙСКОЙ ФЕДЕРАЦИИ

ПРИКАЗ

от 20 июля 2023

Москва

№ 2176

**Об аттестации экспертов по проведению государственной
историко-культурной экспертизы**

В соответствии с Федеральным законом от 25 июня 2002 г. № 73-ФЗ «Об объектах культурного наследия (памятниках истории и культуры) народов Российской Федерации», пунктом 9 Положения о государственной историко-культурной экспертизе, утвержденного постановлением Правительства Российской Федерации от 15 июля 2009 г. № 569, Положением о порядке аттестации экспертов по проведению государственной историко-культурной экспертизы, утвержденным приказом Минкультуры России от 26 августа 2010 г. № 563 (в редакции приказа Минкультуры России от 30 декабря 2021 г. № 2317), руководствуясь Положением об аттестационной комиссии Минкультуры России, утвержденным приказом Минкультуры России от 29 декабря 2011 г. № 1276, протоколом заседания аттестационной комиссии Министерства культуры Российской Федерации по аттестации экспертов по проведению государственной историко-культурной экспертизы от 17 июля 2023 г.,
п р и к а з ы в а ю:

1. Аттестовать экспертов по проведению государственной историко-культурной экспертизы согласно приложению к настоящему приказу.

2. Департаменту государственной охраны культурного наследия (Р.А.Рыбало) обеспечить размещение информации об аттестованных экспертах на официальном сайте Минкультуры России в сети Интернет.

3. Контроль за исполнением настоящего приказа оставляю за собой.

Первый заместитель Министра



С.Г.Обрывалин

312

Приложение
к приказу Министерства культуры
Российской Федерации
от «20» июня 2023 г.
№ 2176

Аттестованные эксперты по проведению
государственной историко-культурной экспертизы

| № п/п | Фамилия, имя, отчество соискателя | Решение о присвоении статуса аттестованного эксперта: |
|----------|---|--|
| 1. | Девятова Нина Павловна | <ul style="list-style-type: none"> - выявленные объекты культурного наследия в целях обоснования целесообразности включения данных объектов в реестр; - документы, обосновывающие включение объектов культурного наследия в реестр; - документы, обосновывающие изменение категории историко-культурного значения объекта культурного наследия; - документы, обосновывающие отнесение объекта культурного наследия к историко-культурным заповедникам, особо ценным объектам культурного наследия народов Российской Федерации либо объектам всемирного культурного и природного наследия; - документация или разделы документации, обосновывающие меры по обеспечению сохранности объекта культурного наследия, включенного в реестр, выявленного объекта культурного наследия либо объекта, обладающего признаками объекта культурного наследия, при проведении земляных, мелиоративных, хозяйственных работ, указанных в статье 30 Федерального закона от 25.06.2002 № 73-ФЗ «Об объектах культурного наследия (памятниках истории и культуры) народов Российской Федерации» (далее – Федеральный закон № 73-ФЗ) работ по использованию лесов и иных работ в границах территории объекта культурного наследия либо на земельном участке, непосредственно связанном с |

| | | |
|----|----------------------------|--|
| | | <p>земельным участком в границах территории объекта культурного наследия;</p> <ul style="list-style-type: none"> - проекты зон охраны объекта культурного наследия. |
| 2. | Ициксон Елена Евгеньевна | <ul style="list-style-type: none"> - выявленные объекты культурного наследия в целях обоснования целесообразности включения данных объектов в реестр; - документы, обосновывающие включение объектов культурного наследия в реестр; - документы, обосновывающие изменение категории историко-культурного значения объекта культурного наследия; - документы, обосновывающие исключение объектов культурного наследия из реестра; - проектная документация на проведение работ по сохранению объектов культурного наследия; - документация или разделы документации, обосновывающие меры по обеспечению сохранности объекта культурного наследия, включенного в реестр, выявленного объекта культурного наследия либо объекта, обладающего признаками объекта культурного наследия, при проведении земляных, мелиоративных, хозяйственных работ, указанных в статье 30 Федерального закона № 73-ФЗ работ по использованию лесов и иных работ в границах территории объекта культурного наследия либо на земельном участке, непосредственно связанном с земельным участком в границах территории объекта культурного наследия. |
| 3. | Кириянов Николай Сергеевич | <ul style="list-style-type: none"> - выявленные объекты культурного наследия в целях обоснования целесообразности включения данных объектов в реестр; - документы, обосновывающие включение объектов культурного наследия в реестр. |
| 4. | Козлова Татьяна Тимофеевна | <ul style="list-style-type: none"> - выявленные объекты культурного наследия в целях обоснования целесообразности включения данных объектов в реестр; - проекты зон охраны объекта культурного наследия; - проектная документация на проведение работ по сохранению объектов культурного наследия; - документация или разделы документации, обосновывающие меры по обеспечению сохранности объекта культурного наследия, включенного в реестр, выявленного объекта культурного наследия либо |

| | | |
|----|-------------------------------------|--|
| | | объекта, обладающего признаками объекта культурного наследия, при проведении земляных, мелиоративных, хозяйственных работ, указанных в статье 30 Федерального закона № 73-ФЗ работ по использованию лесов и иных работ в границах территории объекта культурного наследия либо на земельном участке, непосредственно связанном с земельным участком в границах территории объекта культурного наследия. |
| 5. | Лавриновский Максим Семенович | <ul style="list-style-type: none"> - проектная документация на проведение работ по сохранению объектов культурного наследия; - документация или разделы документации, обосновывающие меры по обеспечению сохранности объекта культурного наследия, включенного в реестр, выявленного объекта культурного наследия либо объекта, обладающего признаками объекта культурного наследия, при проведении земляных, мелиоративных, хозяйственных работ, указанных в статье 30 Федерального закона № 73-ФЗ работ по использованию лесов и иных работ в границах территории объекта культурного наследия либо на земельном участке, непосредственно связанном с земельным участком в границах территории объекта культурного наследия. |
| 6. | Титов Владимир Александрович | <ul style="list-style-type: none"> - выявленные объекты культурного наследия в целях обоснования целесообразности включения данных объектов в реестр; - документы, обосновывающие включение объектов культурного наследия в реестр; - документы, обосновывающие изменение категории историко-культурного значения объекта культурного наследия; - проекты зон охраны объекта культурного наследия; - проектная документация на проведение работ по сохранению объектов культурного наследия; - документация или разделы документации, обосновывающие меры по обеспечению сохранности объекта культурного наследия, включенного в реестр, выявленного объекта культурного наследия либо объекта, обладающего признаками объекта культурного наследия, при проведении земляных, мелиоративных, хозяйственных работ, указанных в статье 30 Федерального закона № 73-ФЗ работ по использованию лесов и иных работ в границах |

| | | |
|----|-----------------------------|--|
| | | территории объекта культурного наследия либо на земельном участке, непосредственно связанном с земельным участком в границах территории объекта культурного наследия. |
| 7. | Хангу Людмила Александровна | <ul style="list-style-type: none"> - проектная документация на проведение работ по сохранению объектов культурного наследия; - документация или разделы документации, обосновывающие меры по обеспечению сохранности объекта культурного наследия, включенного в реестр, выявленного объекта культурного наследия либо объекта, обладающего признаками объекта культурного наследия, при проведении земляных, мелиоративных, хозяйственных работ, указанных в статье 30 Федерального закона № 73-ФЗ работ по использованию лесов и иных работ в границах территории объекта культурного наследия либо на земельном участке, непосредственно связанном с земельным участком в границах территории объекта культурного наследия. |

| № п/п | Содержание | № стр. |
|----------|--|-----------|
| 1 | Акт по результатам государственной историко-культурной экспертизы | 1 |
| 2 | Приложение № 1. Схема территории | 21 |
| 3 | Приложение № 2. Архивные материалы | 25 |
| 4 | Приложение № 3. Фотофиксация от 29.12.2025 года | 35 |
| 5 | Приложение № 4. Документы, предоставленные заявителем: | 60 |
| 6 | Приложение № 4.1. Выкопировка из постановления Правительства Российской Федерации «О перечне объектов исторического и культурного наследия федерального (общероссийского) значения, находящихся в г. Санкт-Петербурге» от 10.07.2001 № 527 | 61 |
| 7 | Приложение № 4.2. Копия приказа Министерства культуры Российской Федерации «О регистрации объекта культурного наследия федерального значения «Столбы верстовые (четыре)», 1772-1775 гг., 1839 г. (г. Санкт-Петербург) в едином государственном реестре объектов культурного наследия (памятников истории и культуры) народов Российской Федерации» от 10.11.2017 № 122393-р | 66 |
| 8 | Приложение № 4.3. Копия распоряжения КГИОП «Об утверждении предмета охраны объекта культурного наследия федерального значения «Столбы верстовые (четыре)» от 05.11.2025 № 312-рп | 68 |
| 9 | Приложение № 4.4. Копия распоряжения КГИОП «Об утверждении границ и режима использования территории объекта культурного наследия федерального значения «Столбы верстовые (четыре)» от 22.05.2024 № 667-рп | 72 |
| 10 | Приложение № 4.5. Копия распоряжения КГИОП «Об утверждении охранного обязательства собственника или иного законного владельца объекта культурного наследия федерального значения «Столбы верстовые (четыре)», включенного в единый государственный реестр объектов культурного наследия (памятников истории и культуры) народов Российской Федерации» от 06.12.2018 № 07-19-570/18 | 79 |
| 11 | Приложение № 4.6. Материалы из Раздела об обеспечении сохранности объекта культурного наследия федерального значения «Корпус восточный», расположенного по адресу: Санкт-Петербург, Обводного канала наб., 169, входящего в состав объекта культурного наследия федерального значения «Измайловские провиантские магазины», выявленных объектов культурного наследия «Здание химической лаборатории», расположенного по адресу: Санкт-Петербург, Измайловский проспект, дом 27, литера А, и «Жилой дом с гимназией при | 99 |

| | | |
|----|--|-----|
| | <p>типографии А.Ф. Маркса», расположенного по адресу: Санкт-Петербург, Измайловский проспект, дом 29, литера А, входящего в состав проектной или иной документации, при проведении земляных, строительных, мелиоративных, хозяйственных работ, указанных в статье 30 Федерального закона от 25.06.2002 № 73-ФЗ «Об объектах культурного наследия (памятниках истории и культуры) народов Российской Федерации» работ по использованию лесов и иных работ, включающего оценку воздействия таких работ на указанный объект и содержащего меры по обеспечению сохранности указанного объекта при проведении таких работ в границах территорий указанных объектов либо на земельном участке, непосредственно связанном с земельным участком в границах территорий указанных объектов: «Обеспечение сохранности объектов культурного наследия» в составе проектной документации «Строительство КЛ 6-10 кВ в районе ПС 70; ПС 140; РП 5340; РП 5550; РП 5080: РП 5090; протяженностью по трассе 5,5 км и реконструкция РП 5340, РП 5732 в количестве 48 ячеек Центрального района филиала ПАО «Россети Ленэнерго» «Кабельная сеть», шифр: 22-9458-ЭС.ОСОКН, разработанной АО «Монтажно-наладочное предприятие «МИН» в 2025 году (Общая ситуационная схема участка)</p> | |
| 12 | Приложение № 5. Копия договора с экспертом | 101 |
| 13 | Приложение № 6. Приказ Минкультуры России от 20.07.2023 № 2176 об аттестации эксперта | 104 |
| 14 | Содержание | 110 |