



ФЕДЕРАЛЬНОЕ ГОСУДАРСТВЕННОЕ БЮДЖЕТНОЕ УЧРЕЖДЕНИЕ НАУКИ  
**ИНСТИТУТ ИСТОРИИ МАТЕРИАЛЬНОЙ КУЛЬТУРЫ**  
РОССИЙСКОЙ АКАДЕМИИ НАУК (ИИМК РАН)

---

Дворцовая наб., 18, лит. А, Санкт-Петербург, 191186  
тел. +7 (812) 5715092, факс +7 (812) 5716271, Эл. почта: [admin@archeo.ru](mailto:admin@archeo.ru)  
ОКПО: 02698499, ОГРН: 1027809188527, ИНН: 7825004658, КПП: 784101001

УТВЕРЖДАЮ

Директор Центра спасательной  
археологии ИИМК РАН

Соловьева Н.Ф.

«03» апреля 2026 г.

**Акт государственной историко-культурной экспертизы земельного участка, подлежащего воздействию земляных, строительных, мелиоративных и (или) хозяйственных работ, предусмотренных статьей 25 Лесного кодекса Российской Федерации работ по использованию лесов (за исключением работ, указанных в пунктах 3, 4 и 7 части 1 статьи 25 Лесного кодекса Российской Федерации) и иных работ в случае, если федеральный орган охраны объектов культурного наследия и орган охраны объектов культурного наследия субъекта Российской Федерации не имеют данных об отсутствии на указанных землях объектов археологического наследия, включенных в реестр, и выявленных объектов археологического наследия (земельного участка по объекту: «Выполнение проектно-изыскательских работ по реконструкции ТТК по пр. Обуховской Обороны (инв.№51.ВО.49 и инв.№51.ВО.52) в интервале шахт №286-284 для подключения комплексной застройки по адресу: Санкт-Петербург, поселок Усть-Славянка, территория, ограниченная береговой линией реки Невы, береговой линией реки Славянка, проектируемой магистралью, границей проектируемых кварталов»)**

**Заказчик: ООО «СТС»**

г. Санкт-Петербург  
Невский район  
2026

**Акт государственной историко-культурной экспертизы земельного участка, подлежащего воздействию земляных, строительных, мелиоративных и (или) хозяйственных работ, предусмотренных статьей 25 Лесного кодекса Российской Федерации работ по использованию лесов (за исключением работ, указанных в пунктах 3, 4 и 7 части 1 статьи 25 Лесного кодекса Российской Федерации) и иных работ в случае, если федеральный орган охраны объектов культурного наследия и орган охраны объектов культурного наследия субъекта Российской Федерации не имеют данных об отсутствии на указанных землях объектов археологического наследия, включенных в реестр, и выявленных объектов археологического наследия (земельного участка по объекту: «Выполнение проектно-изыскательских работ по реконструкции ТТК по пр. Обуховской Обороны (инв.№51.ВО.49 и инв.№51.ВО.52) в интервале шахт №286-284 для подключения комплексной застройки по адресу: Санкт-Петербург, поселок Усть-Славянка, территория, ограниченная береговой линией реки Невы, береговой линией реки Славянка, проектируемой магистралью, границей проектируемых кварталов»)**

Настоящий акт государственной историко-культурной экспертизы составлен в соответствии с Положением о государственной историко-культурной экспертизе, утвержденным постановлением Правительства Российской Федерации от 25 апреля 2024 г. № 530.

**Дата начала проведения экспертизы:** «06» февраля 2026 г.

**Дата окончания экспертизы:** «03» апреля 2026 г.

**Место проведения экспертизы:** г. Санкт-Петербург, Невский район

**Заказчик экспертизы:** ООО «СТС»

Юридический/почтовый адрес: 192007, г. Санкт-Петербург,  
Днепропетровская ул., дом 14, литер Б, кабинет 32  
ИНН 7816401296/КПП 781601001  
ОГРН 5067847543946  
эл. адрес: info@stc.spb.ru  
тел.: +7 (812) 318-02-71

**Сведения об экспертной организации:**

<b>Полное наименование</b>	<b>Федеральное государственное бюджетное учреждение науки Институт истории материальной культуры Российской академии наук</b>
----------------------------	---

<b>Краткое наименование</b>	ИИМК РАН
<b>Организационно-правовая форма</b>	Федеральное государственное бюджетное учреждение науки
<b>Ведомственная принадлежность</b>	Министерство науки и высшего образования Российской Федерации
<b>Адрес</b>	Российская Федерация, 191186, Санкт-Петербург, Дворцовая наб. 18, лит. А
<b>Реквизиты</b>	ИНН 7825004658 КПП 784101001 ОГРН: 1027809188527 ОКПО: 0269849 ОКВЭД 72.20

На основании пп. б) п.7 Положения о государственной историко-культурной экспертизе, утвержденного постановлением Правительства Российской Федерации от 25 апреля 2024 г. № 530 ИИМК РАН соответствует требованию в части кадрового состава, как юридическое лицо, привлекаемое в качестве эксперта (см. Приложение 8).

#### Сведения об эксперте:

<b>Фамилия, имя, отчество</b>	<b>Вахонеев Виктор Васильевич</b>
<b>Образование</b>	высшее
<b>Специальность</b>	история
<b>Ученая степень (звание)</b>	кандидат исторических наук
<b>Стаж работы</b>	13 лет
<b>Место работы и должность</b>	и.о. ст.н.с. к.н. ИИМК РАН
<b>Реквизиты аттестации</b>	Государственный эксперт по проведению историко-культурной экспертизы (приказ Министерства культуры Российской Федерации № 1055 от 18.06.2025 г. «Об утверждении статуса аттестованного эксперта по проведению государственной историко-культурной экспертизы» (п. 13)) Объекты экспертизы: - земли, подлежащие воздействию земляных, строительных, мелиоративных, хозяйственных работ, предусмотренных статьей 25 Лесного кодекса Российской Федерации работ по использованию лесов (за исключением работ, указанных в пунктах 3, 4 и 7 части 1 статьи 25 Лесного кодекса Российской Федерации)

	<p>Федерации) и иных работ, в случае, если указанные земли расположены в границах территорий, утвержденных в соответствии с подпунктом 34.2 пункта 1 статьи 9 Федерального закона от 25.06.2002 № 73-ФЗ «Об объектах культурного наследия (памятниках истории и культуры) народов Российской Федерации»;</p> <p>- документация, за исключением научных отчетов о выполненных археологических полевых работах, содержащая результаты исследований, в соответствии с которыми определяется наличие или отсутствие объектов, обладающих признаками объекта культурного наследия, на земельных участках, подлежащих воздействию земляных, строительных, мелиоративных, хозяйственных работ, указанных в статье 30 Федерального закона № 73-ФЗ «Об объектах культурного наследия (памятниках истории и культуры) народов Российской Федерации» работ по использованию лесов и иных работ;</p> <p>разделы об обеспечении сохранности объекта культурного наследия, включенного в реестр, выявленного объекта культурного наследия, входящие в состав проектной или иной документации, проекты обеспечения сохранности указанных объектов при проведении земляных, строительных, мелиоративных, хозяйственных работ, указанных в статье 30 Федерального закона № 73-ФЗ «Об объектах культурного наследия (памятниках истории и культуры) народов Российской Федерации» работ по использованию лесов и иных работ, включающие оценку воздействия таких работ на указанные объекты и содержащие меры по обеспечению сохранности указанных объектов при проведении таких работ в границах территории указанных объектов либо на земельном участке, непосредственно связанном с земельным участком в границах территории указанных объектов.</p>
--	---

В соответствии с законодательством Российской Федерации эксперт несет ответственность за достоверность сведений, изложенных в заключении экспертизы.

Эксперт Вахонеев В.В.

### Отношения к заказчику

#### Экспертная организация:

- не участвует в разработке проектной документации на строительство, расширение, реконструкцию, техническое перевооружение, консервацию и ликвидацию, и иное хозяйственное освоение объекта или объектов, в

отношении которых проводится экспертиза, или подобной проектной документации;

- не участвует в проектировании или конструировании, изготовлении, поставке, монтаже, ремонте, покупке, владении, эксплуатации или обслуживании технических устройств, применяемых на объекте или других объектах, в отношении которых проводится экспертиза, или подобных конкурентных технических устройств;
- не участвует в проектировании или конструировании, строительстве, ремонте, покупке, владении, эксплуатации или обслуживании зданий и сооружений на объекте или других объектах, в отношении которых проводится экспертиза, или подобных конкурентных зданий и сооружений;
- не имеет с заказчиком отношений общего владения; не имеет с заказчиком конфликта интересов;
- не подлежит непосредственной отчетности тому же вышестоящему управляющему органу, что и заказчик экспертизы;
- не выполняет функции официального представителя заказчика.

#### **Эксперт:**

- не имеет родственных связей с заказчиком (его должностными лицами, работниками);
- не состоит в трудовых отношениях с заказчиком;
- не имеет долговых обязательств или обязательств имущественного характера перед заказчиком (его должностным лицом или работником), а также заказчик (его должностное лицо или работник) не имеет долговых обязательств или обязательств имущественного характера перед экспертом;
- не владеет ценными бумагами, акциями (долями участия, паями в уставных капиталах) заказчика;
- не заинтересован в результатах исследований либо решений, вытекающих из настоящего экспертного заключения, в целях получения выгоды в виде денег, ценностей, имущества, услуг имущественного характера или имущественных прав для себя или третьих лиц.

#### **Основание проведения государственной историко-культурной экспертизы**

1. Федеральный закон от 25.06.2002 № 73-ФЗ «Об объектах культурного наследия (памятниках истории и культуры) народов Российской Федерации».

2. Положение о государственной историко-культурной экспертизе, утвержденное Постановлением Правительства РФ от 25.04.2024 № 530.

3. Договор №1901-26 от «06» февраля 2026 года и Дополнительное соглашение №1 от «16» марта 2026 года, заключенные между ООО «СТС» между ИИМК РАН и Заказчиком.

4. Письмо Комитета по государственному контролю, использованию и охране памятников истории и культуры Правительства Санкт-Петербурга № 01-57-1362/26-2-1 от 05.02.2026 г.

### **Цель и объект экспертизы**

**Цель экспертизы:** определение наличия или отсутствия объектов археологического наследия, включенных в реестр, и выявленных объектов археологического наследия, на земельном участке по объекту: «Выполнение проектно-изыскательских работ по реконструкции ТТК по пр. Обуховской Оборона (инв.№51.ВО.49 и инв.№51.ВО.52) в интервале шахт №286-284 для подключения комплексной застройки по адресу: Санкт-Петербург, поселок Усть-Славянка, территория, ограниченная береговой линией реки Невы, береговой линией реки Славянка, проектируемой магистралью, границей проектируемых кварталов», подлежащем воздействию земляных, строительных, мелиоративных, хозяйственных работ, предусмотренных статьей 25 Лесного кодекса Российской Федерации работ по использованию лесов (за исключением работ, указанных в пунктах 3, 4 и 7 части 1 статьи 25 Лесного кодекса Российской Федерации) и иных работ.

**Объект экспертизы:** земельный участок по объекту: «Выполнение проектно-изыскательских работ по реконструкции ТТК по пр. Обуховской Оборона (инв.№51.ВО.49 и инв.№51.ВО.52) в интервале шахт №286-284 для подключения комплексной застройки по адресу: Санкт-Петербург, поселок Усть-Славянка, территория, ограниченная береговой линией реки Невы, береговой линией реки Славянка, проектируемой магистралью, границей проектируемых кварталов», подлежащий воздействию земляных, строительных, мелиоративных, хозяйственных работ, предусмотренных статьей 25 Лесного кодекса Российской Федерации работ по использованию лесов (за исключением работ, указанных в пунктах 3, 4 и 7 части 1 статьи 25 Лесного кодекса Российской Федерации) и иных работ (пп. «ж» п. 8 Положения о государственной историко-культурной экспертизе, утвержденного Постановлением Правительства РФ от 25 апреля 2024 г. № 530).

### **Перечень документов, представленных Заказчиком**

- Копия письма Комитета по государственному контролю, использованию и охране памятников истории и культуры Правительства Санкт-Петербурга № 01-57-1362/26-2-1 от 05.02.2026 г.

- Схема расположения земельного участка на кадастровой карте территории.
- Копия письма ООО «СТС» № 81 от 06.02.2026 г. с обоснованием отсутствия градостроительного плана земельного участка.

**Перечень документов и материалов, привлекаемых при проведении экспертизы, а также использованной для нее специальной, технической и справочной литературы**

1. Основы законодательства Российской Федерации о культуре, утв. Верховным Советом РФ 9 октября 1992 г. N 3612-1.

2. Федеральный закон РФ от 25 июня 2002 г. №73-ФЗ «Об объектах культурного наследия (памятниках истории и культуры) народов Российской Федерации».

3. Положение о государственной историко-культурной экспертизе, утв. Постановлением Правительства от 25.04.2024 № 530.

4. Правила выдачи, приостановления и прекращения действия разрешений (открытых листов) на проведение работ по выявлению и изучению объектов археологического наследия, включая работы, имеющие целью поиск и изъятие археологических предметов (утв. Постановлением Правительства РФ №1893 от 24 октября 2022 г.).

5. Положение о порядке проведения археологических полевых работ и составления научной отчетной документации, утвержденное постановлением Бюро Отделения историко-филологических наук Российской академии наук от №15 от 12 апреля 2023 г.

6. Закон Санкт-Петербурга от 12.7.2007 N 333-64 «Об охране объектов культурного наследия в Санкт-Петербурге».

7. Закон Санкт-Петербурга от 19 января 2009 г. №820-7 «О границах объединенных зон охраны объектов культурного наследия, расположенных на территории Санкт-Петербурга, режимах использования земель и требованиях к градостроительным регламентам в границах указанных зон».

8. Положение о едином государственном реестре объектов культурного наследия (памятников истории и культуры) народов Российской Федерации, утвержденное приказом Министерства культуры Российской Федерации от 30.10.2011 № 954.

9. Бюллетень Института истории материальной культуры РАН. [№] 1 (охранная археология) /науч. ред. Н. Ф. Соловьёва; ИИМК РАН. – СПб.: Изд-во ИПК «КОСТА», 2010. – 196 с.: ил.

10. Лапшин В.А. Археологическая карта Ленинградской области. Ч.1. Западные районы. Л., 1990.

11. Лапшин В.А. Археологическая карта Ленинградской области. Ч.2. Восточные и северные районы. Л., 1995.
12. Лапшин В.А. Отчет о разведке в западных районах области в 1985 г. – Архив ИИМК, Ф.35, оп.1, 1985, дело 61. Альбом иллюстраций - дело 62.
13. Лапшин В.А. Разведка в Ленинградской области. 1986 - Архив ИИМК, Ф.35 (ЛОИА), 1986, №65.
14. Лапшин В.А. Краткий отчет об археологическом обследовании трассы нефтепровода БТС-2, проведенном на территории Ленинградской области (Лужский, Тосненский, Кировский, Всеволожский и Выборгский районы) в 2007 году. СПб., 2008.
15. Семенцов С.В. Развитие Приневья и Приладожья в VIII-XVII вв. – основа создания Санкт-Петербурга и всей Санкт-петербургской агломерации// Елагинские чтения. Выпуск 1. СПб. 2003.
16. Селин А. А. К исторической топографии Невского устья // Древние культуры Центральной Азии и Санкт-Петербург, 1998. СПб. С. 269-272.
17. Сорокин П. Е. Археологические исследования и проблемы сохранения культурного слоя на территории Санкт-Петербурга // Археология Петербурга, 1996. № 1. СПб.
18. Сорокин П. Е. Ландскрона, Невское устье, Ниеншанц, 2001. СПб.
19. Сорокин П.Е. О системе расселения в Приневье в допетровское время //Сельская Русь в IX-XVI вв. М. 2008.

### **Сведения об обстоятельствах, повлиявших на процесс проведения и результаты экспертизы**

Обстоятельства, повлиявшие на процесс проведения и результаты экспертизы, отсутствуют.

### **Сведения о проведенных исследованиях**

В процессе государственной историко-культурной экспертизы:

- проведены полевые научно-исследовательские археологические работы (разведки);
- подготовлен отчет о проведении полевых научно-исследовательских археологических работ;
- выполнен анализ действующего законодательства в сфере охраны культурного наследия;
- выполнен анализ документов и материалов, полученных для проведения экспертизы по объекту с формулировкой выводов;

- оформлены результаты государственной историко-культурной экспертизы в виде Акта.

### **Факты и сведения, выявленные и установленные в результате проведенных исследований**

Территория обследования расположена в Невском районе Санкт-Петербурга, между Рабфаковской улицей и проспектом Обуховской Обороны. Территория обследования состоит из линейного участка и двух площадных. Протяженность полосы отвода проектируемого объекта – 100 м, совокупная площадь участков – 193 кв. м.

На площадке расположено множество подземных коммуникаций, автомобильное дорожное полотно, системы уличного освещения.

Высотные отметки территории варьируются в пределах от 11,2 до 10,5 м БС. Территория не огорожена, доступ свободный. На момент проведения обследования строительные и иные земляные работы в границах территории обследования не ведутся. Рельеф полностью детерминирован антропогенным воздействием. Почвы газонов образованы привозным грунтом.

Историко-культурное научное археологическое обследование (разведки) с целью проведения государственной историко-культурной экспертизы земельного участка по объекту: «Выполнение проектно-изыскательских работ по реконструкции ТТК по пр. Обуховской Обороны (инв.№51.ВО.49 и инв.№51.ВО.52) в интервале шахт №286-284 для подключения комплексной застройки по адресу: Санкт-Петербург, поселок Усть-Славянка, территория, ограниченная береговой линией реки Невы, береговой линией реки Славянка, проектируемой магистралью, границей проектируемых кварталов» проводилось в феврале 2026 г. сотрудниками археологической экспедиции Центра спасательной археологии ИИМК РАН под руководством младшего научного сотрудника ИИМК РАН Кириллова Е.Л. Работы осуществлялись на основании Договора №1901-26 от «Об» февраля 2026 года и Дополнительное соглашение №1 от «16» марта 2026 года, заключенные между ИИМК РАН и ООО «СТС», и разрешения (Открытого листа) № P018-00103-00/02986554 от 20 августа 2025 г., выданного Министерством культуры РФ Кириллову Евгению Львовичу на право производства археологических полевых работ (археологических разведок) на земельном участке в Адмиралтейском, Василеостровском, Выборгском, Калининском, Кировском, Колпинском, Красногвардейском, Красносельском, Кронштадтском, Курортном, Московском, Невском, Петроградском, Петродворцовом, Приморском, Пушкинском, Фрунзенском и Центральном районах г. Санкт-Петербурга. Срок действия Открытого листа с 20 августа 2025 года по 1

августа 2026 года Исследования проводились во исполнение требований Федерального закона № 73-ФЗ от 25 июня 2002 «Об объектах культурного наследия (памятниках истории и культуры) народов Российской Федерации».

Границы участка, подлежащего археологическому обследованию, предоставлены ООО «СТС». Объемы изыскательских работ определялись исходя из протяженности трассы обследования и площади земельного участка на основании исходных материалов, представленных Заказчиком работ, с учетом существующих методических рекомендаций. При проведении исследований эксперт опирался на предоставленные ООО «СТС» документы, сведения и картографические материалы, а также открытые данные, предоставляемые федеральными и региональными органами власти, в том числе Геоинформационный портал (<https://nspd.gov.ru>). В документах, представленных Заказчиком для проведения экспертизы, несоответствий не выявлено.

#### *История и топонимика исследуемого района.*

Территория обследования расположена в центральной части Невского района Санкт-Петербурга, между Обуховским проспектом и Рабфаковской улице в границах исторического района Мурзинка.

Первые археологические свидетельства заселения территорий, входящих в пределы современного Санкт-Петербурга, известны в районе Лахты и Сестрорецкого разлива, и датируются периодом неолита и раннего железного века.

В 1922 г. сотрудником Лахтинской экскурсионной станции профессором П.В. Виттенбургом была открыта стоянка в Лахте. В 1923 г. Б.Ф. Земляковым на памятнике были проведены небольшие раскопки, площадь которых точно неизвестна, и описана стратиграфия памятника. Стоянка расположена в северной части пос. Ольгино Приморского р-на Петербурга, на верхней площадке террасы высотой 5-5,5 м. над уровнем моря. Находки залегали под почвенно-дерновым слоем, слоем серого слоистого песка мощностью 20-30 см. и тонкой углистой прослойкой толщиной в 2-3 мм., прослеженной по всей вскрытой площади. Связаны находки со слоями красноватого и лежащего под ним черного песка. Мощность культурного слоя составляла около 40 см., но местами увеличивалась до 90 см. Имеющиеся сейчас материалы Лахтинской стоянки представлены исключительно керамикой. Материалы хранятся в Государственном Эрмитаже (Герасимов 2003).

Племена, жившие в районе южного берега Финского залива, в том числе воеводы и ижора, вошли в IX в. в состав Новгородского государства. Территория будущего Санкт-Петербурга в новгородские времена находилась на землях Никольско-Ижорского и Спасско-Городненского погостов Ореховского уезда, входившего в состав Вотской пятины. Писцовая книга 1500 г. свидетельствует о том, что крестьяне выращивали рожь, овес, ячмень и лен. Было развито скотоводство, в некоторых

погостах существенную роль играла охота. Рыбная ловля была развита в местностях, лежащих по берегам реки Невы. В XV веке с формированием централизованного Русского государства, к Московским землям были присоединены новгородские, в том числе Вотская пятина. «Освоение невских берегов – одна из проблем истории русского Северо-запада. Известно, что, начиная с VIII-X вв., по Неве, проходил международный водный путь, связывавший Восточную Европу с Балтийским регионом. Однако на ее побережье практически не известны следы оседлости этого времени. Не выявлены здесь и археологические памятники более позднего времени – вплоть до XIV столетия» (Сорокин 2008: 351). Тем не менее Санкт-Петербург возник не на пустом месте, с середины XV в. известны поселения на территории современного города и его окрестностей. «Планировка современного Санкт-Петербурга и его пригородной зоны в значительной мере основывается на существовавшей веками стабильной системе поселений и дорог. Многие допетербургские дороги стали городскими улицами, а древние селения были первоначальной основой создания городских слобод, кварталов и усадеб. Санкт-Петербург создан на основе предшествовавшей ему системы расселения, стабильно существовавшей в древнерусские, новгородские, московские, шведские времена» (Семенцов 2003:20).

В XV в. острова дельты Невы относились к двум погостам Ореховецкого уезда Водской пятины – Спасско Городненскому и Никольскому Ижерскому.

С конца XVI в. земли от Финского залива до Ладожского озера фактически перешли под управление Швеции. Территории Приневья были поделены на лены – Нотеборгский, Копорский и Корельский. В этот период происходил массовый отток православного населения на территорию России. На опустевшие земли приходило финское и шведское население, осваиваясь в заброшенных русских селениях. По опубликованным материалам Сауло Кепсу и по данным шведских описей и землемерных документов видно, что если до середины 1640-х - 1650-х гг. большинство поселений сохраняло традиционные русские названия, то с 1650-х - 1660-х гг. осуществлялись многочисленные замены старинных топонимов и гидронимов на новые, в основном финские. Проведенные в 1670-1680-е гг. шведским правительством землемерные работы демонстрируют освоенность этих земель. За время пребывания в составе Швеции население подверглось финнизации.

После окончания Северной войны ижорские земли вновь вошли в состав Российского государства. В 1703 г. на берегах Невы был основан город Санкт-Петербург.

После Северной войны, по условиям Нишадтского мирного договора 1721 г. Приневье и почти весь Карельский перешеек вошли в состав России.

*Исторический район Мурзинка.*

Ближайшим историческим районом к объекту исследования является Мурзинка, расположенная близ одноименного ручья. Старое название, очевидно, было Тюрсёвя, и в его устье располагалась одноименная деревня: «Д. на Туршую ручью на Неве» (1500), Tyrsino By, Tyrsino Ödhe (1634), Tyrsino by (1638), Tyrsieuo by (1643), Tyrsioffua by (1649), Törtziowa by (1650), Torsowa, Tyrsova, (1678), Tyrsowa (1701). Возможно, название Тюрсёвя в устье Невы принесено поселенцами с Карельского перешейка, а их возможной местностью исхода была Тюрисёвя (Tyrisöueby, 1593) в Терийоках. В 1500 году здесь, в деревне размером в две обжи было три православных двора. Во времена шведского правления часть деревни входила в Спасский погост, и до 1650-х годов в ней проживал независимый ижорский крестьянин. После войны 1656-58 гг. большая часть деревни оказалась заброшенной.

Другая деревня Тюресёвя (Tyrsina By, 1639, Torsoua, 1643, Tersofua, 1653, Tyrsivä by, 1673) относилась к землям усадьбы Карлборг в Венйоки. Хозяевами здесь были переселившиеся в 1633 году из Хаапаярви в Пиен-Саво жители Саво: Симон Сникаре и Петер Эрикссон. Тюресева в Венйоки (Славянка) до конца столетия оставалась финской деревней. Из хозяев следует упомянуть Хейке Хиндрикссона (1673) и Андреаса Хендерссона (1695).

Отдельный участок земли на территории Леккала на северной стороне устья Мурзинки на берегу Невы назывался Маккара: Machara ödhe, Mackara ellr Tyrsiowa öde (1680), Mackarila (1695, 1699). Название происходит от православного имени Макар, от его простанородных форм Маккара, Макара, Макарий. Очевидно, за названием стоит имя отца мужчины, записанного в Тюресёвя в 1634 году под именем Микалке Макарьев. В последние годы шведского правления единственным хозяином был Андерс Пукки (1695).

Следующей к югу деревней была Костиала, Костина: Kostia by (1640), Kostina By (1643), Kestina by (1653), Kostina by (1673), Kostina (1678, 1680), Kestina (1699). Она располагалась на месте нынешнего района Рыбацкое в западном конце Рыбацкого проспекта. (Кепсу. Стр. 84).

После возвращения Приневья к России и основания Петербурга по приказу Петра I в 1723 году к югу от Александро-Невского монастыря (с 1797 года – лавры) проложили почтовую дорогу, соединившую Петербург с Архангельском. Дорога шла вдоль реки, по лесистой местности, через Шлиссельбург. Дорогу назвали Шлиссельбургским трактом. Вблизи лавры, где находился въезд в город, устроили сторожевую заставу, а чуть позже перенесли ее к селу Смоленскому. Заставу назвали Невской. По указу Петра I в район Шлиссельбургского тракта переселили смоленских ямщиков с семьями; так возникла слобода Смоленская. Ямщики должны были обслуживать почтовый тракт. Переселили рыбаков (тоже с семьями) из Подмоскovie и с Оки – стала расти на левом берегу Невы Рыбная слобода. По соседству с рыбаками и ямщиками начали строить себе жильё рабочие люди с кирпичных казенных и

частных заводов и лесопилен. Жители Рыбной слободы построили избы, осушили и распахали глинистую землю, на лодках привезли плодородной земли, развели огороды и стали снабжать Петербург не только рыбой, но и овощами. А во второй половине XVIII века к овощам прибавились и кирпичи. Слобожане смекнули, что кирпича для постоянно строящегося и растущего города требуется еще больше, чем рыбы, вот и занялись его производством (Словцова И., 2012. 408).

В первой книге о Петербурге, написанной Андреем Ивановичем Богдановым в 1751 г., упомянута мыза Мурзина. Эта мыза в описании А.И. Богданова расположена на левом берегу Невы между слободкой Кайкуши и мызой Столбенского.

Сведения о владельцах Мурзинки в Энциклопедию Санкт-Петербурга попали, вероятно, из книги М.И. Пыляева «Забытое прошлое окрестностей Петербурга». Там можно прочитать о том, что «Мурзинкой при императрице Анне Иоанновне владел граф Б.Х. Миних, в Елизаветинское время – морганатический супруг императрицы граф А.Г. Разумовский, до покупки же её князем А.А. Вяземским она принадлежала графу Воронцову, который одно время жил здесь безвыездно, в годы своей опалы».

Церковные книги церкви Преображения Господня при кирпичных заводах сохранились, начиная с 1735 года. Владел ли А.И. Румянцев в 1720-х годах Мурзинкой, эти книги показать не могут. Фамилии Миниха и Воронцова в местных конститорских книгах не встречаются.

В 1734 г. Вотчинная канцелярия Придворного ведомства обратилась к вступившей в 1741 г. на императорский престол Елизавете Петровне: «При копорской вашего императорского величества вотчине при рыбной слободе состоящей вверх по Неве реке имеется дворец с хоромным строением и при том дворце на берегу пристань в одном дворце хоромное строение все обветшало и пристань обвалилась»... «вотчинная канцелярия просит вашего императорского величества всемилостивейшего указу означенный дворец в рыбной слободе строить против прежнего».

В ноябре 1743 г. императрица приказала «хоромное строение», принадлежавшее опальному фельдмаршалу Миниху с Васильевского острова перевести на барках и «поставить в Рыбачей слободе за Невским монастырем на берегу большой Невы реки как возможно скорее». Строение приказано было поставить «на месте старого дворца, лицом на северную сторону против пристани». При этом на семи страницах были даны подробные указания по устройству дворца на новом месте. В 1744 году дворец был уже готов.

В «Кратких экономических примечаниях Софийского уезда» к «Атласу Санкт – Петербургской губернии 1791 г.» есть запись по поводу дачи №91. «Пустошь Локкол и Микарел, на которой мыза Мурзинка, владения Его сиятельства регс графа Алексея Григорьевича Разумовского, а вне владения Его сиятельства князя Александра Алексеевича Вяземского. Мыза Мурзинка на левой стороне реки Невы,

земля иловатистая, покосы посредственные, лес дровяной, крестьяне на оброке. Дворов 24, земли всего 252 кв. десятин 570 кв. сажен».

Имя графа Алексея Григорьевича Разумовского, как владельца Мурзинки, запечатлено исповедных росписях церкви Покрова Пресвятой Богородицы Рыбной слободы за 1755-1759 гг. По данным исповедных росписей той же церкви после смерти графа в 1771 г. Мурзинку унаследовал его младший брат Кирилл Григорьевич Разумовский.

В исповедных росписях церкви Покрова пресвятой Богородицы Рыбной слободы за 1783 г. уже значится: «Его сиятельства князя Александра Александровича Вяземского мызы Мурзинки крестьяне...».

Мурзинка граничила с другим имением князя генерал-прокурора Александра Васильевича Вяземского – Александровским, расположенным ниже по течению Невы. В Мурзинке, на берегу Невы, он построил дом с флигелями, обустроил парк с беседками и мостиками.

После смерти князя А.А. Вяземского Мурзинкой недолгое время владела его вдова, княгиня Елена Никитична, урожденная княжна Трубецкая. Однако вскоре это имение перешло во владение к одной из её дочерей – Анне Александровне, в замужестве дюшессе (герцогине) Серра-Каприола. В 1857 году внуки Анны Александровны продали часть дачи мурзинки смежной с ней Александровской Мануфактуре. Проданная земля – часть берега Невы по левую сторону от Шлиссельбургской дороги представляла собой дровяной лес, кустарник, огороды и покосы. Никаких строений здесь не было. Площадь проданной земли составила 27 десятин 645 кв. сажен. Это часть современного Обуховского завода, на которой стоит ТЭЦ, и береговая территория вниз по Неве примерно до места напротив улицы Бабушкина. (Андрейчева, 2019. С. 27) Так началась история района Обухово. Еще в XVIII в. по берегу Невы получила большие земельные участки придворная знать. В середине XVIII в. здешние земли оказались во владении Никиты Юрьевича Трубецкого.

Еще в царствование Екатерины село выкупили у Вяземского, и в последствии, здесь, по указанию Павла I, устроили бумагопрядильную мануфактуру, которую Павел по имени своего сына – будущего императора Александра I – назвал Александровской. Спустя некоторое время, в 1817 году, это производство передали отдельно выстроенной на территории мануфактуры карточной фабрике – ныне комбинат цветной печати. Что касается Александровской мануфактуры, то её упразднили в 1863 году – предприятие не выдержало конкуренции в условиях развивающегося капитализма. Постройки передали Морскому ведомству. В том же году здесь началось строительство сталелитейного завода, который по имени своего основателя, горного инженера Павла Матвеевича Обухова, получил наименование Обуховского. (Глезеров, 2013. Стр. 24).

Станция Обухово на Николаевской (ныне – Московской) железной дороге возникла немного позже и была связана с делами кладбищенскими. Когда в середине XIX века оказалось, что в Петербурге недостаточно мест для захоронения, в ближайших предместьях решили открыть новые кладбища. (Глезеров, 2013. Стр. 284). Неподалеку от села Александровского в июне 1872 года на пятой версте Николаевской железной дороги, близ станции Обухово, комиссия при Городской думе выкупила обширную территорию площадью в сто двадцать одну десятину триста шестьдесят сажень. Участок в тридцать четыре десятины находился слева от железной дороги, на нем впоследствии было организованы иноверческие кладбища: лютеранское, римско-католическое, магометанское, иудейское и караимское. На участке справа от железной дороги начались работы по устройству кладбища православного. 6 августа 1872 года был заложен храм во имя Преображения Господня. По церкви кладбище получило название Преображенского. (Кобак, Приютко, 2011 Стр. 554). После революции Преображенское кладбище переименовали в «кладбище Жертв 9го января», поскольку именно здесь тайно похоронили многих жертв Кровавого воскресения 1905 г. Глезеров, 2013. Стр. 284).

Во второй половине 1860-х гг. возле Александровского полустанка возникла немецкая Ново-Александровская колония – выселки известной Ново-Саратовской колонии. Поселение тогда входило в Новосаратовскую волость Санкт-Петербургского уезда Санкт-Петербургской губернии. В 1885 году в колонии было 8 дворов, в которых проживали 68 жителей. Имелись лавка и трактир. Поселенцы организовали лютеранский молитвенный дом, при котором в 1887 г. была учреждена школа. В ней в 1904 году обучалось 24 ученика. В XX веке в Ново-Александровке жили и трудились 140 человек колонистов. В 1909 году был утвержден план строительства новой школы. В 1917 году поселение вошло в состав Рыбацко-Луначарской волости г. Петрограда, а с 1922 г. – в состав Володарского (ныне Невского) района г. Петрограда. В 1930 году колония (Ново-Александровский сельский совет) входила в состав Ленинградского пригородного района Ленинградской области. В 1930-е гг. в Ново-Александровском сельсовете действовала сельхозартель «Большевик», которая в 1931 г. была преобразована в одноименный колхоз. Количество членов хозяйства – 75 чел., в колхоз объединились 33 единоличных хозяйства. Выращивали озимую рожь, подсолнечник, горох, посевы овса, картофель, вику, кормовые. По соседству на болотах велась добыча торфа.

В августе 1941 года в соответствии с постановлением Военного совета Ленфронта «Об обязательной эвакуации немецкого и финского населения из пригородных районов Ленинградской области» производилась депортация лиц немецкой национальности, а 20 марта 1942 года вышел повторный приказ о вывозе по Дороге жизни оставшегося в блокадном кольце немецкого населения. После войны

поселенцам вернуться в родные места не разрешили, хотя название поселка сохранилось.

Другой исторической местностью, расположенной неподалеку от территории обследования является деревня Рыбацкое.

Невский район создан в марте 1917 года путём преобразования Шлиссельбургского участка, имевшего до Февральской революции статус пригородного, в полноценный городской район. В него вошли два впоследствии (к 1918 году) объединившихся административных района – Невский и Обуховский, к которому было причислено Рыбацкое.

Рыбацкое (Рыбная или Рыбацкая слобода) возникло на левом берегу Невы, между речками Мурзинкой и Славянкой как поселение рыбаков, которых вместе с семьями по приказу Петра I в 1715-1716 годах переселили на эту территорию с берегов Оки для снабжения Петербурга рыбой и ведения сельского хозяйства. Ближайшими к Рыбацкой слободе селениями были деревни Мурзинка, Бугорки, Усть-Славянка и Лесная Заводская, которые впоследствии вошли составными частями в село Рыбацкое. В XIX веке слобода превратилась в село, одно из крупнейших на пригородном участке Шлиссельбургского тракта.

В 1829 году слобода Рыбная вместе с близлежащими поселениями была причислена к Шлиссельбургскому участку и стала называться Рыбацкой. К середине XIX века Рыбацкое становится одним из административных и приходских центров Петербургского уезда, городскую черту оно входило до 1922 года, после чего было отнесено к Петербургской губернии. Снова в городскую черту поселок Рыбацкое попал в 1963 году, когда село Рыбацкое было юридически ликвидировано, а его территория включена в городскую черту Ленинграда (Санкт-Петербурга) вместе с населенными пунктами Обухово и Усть-Славянка.

Начиная с 1986 года на месте старого Рыбацкого началось массовое жилищное строительство продолжилось до середины 1990-х. Новое строительство велось в 2000-х годах, но уже, в основном, точно, иногда, непосредственно в центре старых просторных дворов.

В 1902 году было начато строительство железнодорожной линии Санкт-Петербург – Вологда, предусматривающей разъезд Рыбацкое. В 1910 году разъезд был преобразован в полустанок, а после 1912 года – в станцию с мощным путевым развитием.

28 декабря 1984 года была открыта станция метро «Рыбацкое».

#### *Анализ картографического материала*

В ходе работ были проанализированы картографические материалы XVII-XX веков, характеризующие состояние исследуемого участка в разные эпохи:

Первые картографические данные о заселении территории Приневья отражаются в шведских картах XVII начала XVIII вв. На плане Беренгейма 1676 г.

исследуемый участок остается неосвоенным («Карта бывших губерний Иван-Города, Яма, Капорья и Нэтеборга», составлена по материалам, найденным в Шведских архивах). В непосредственной близости, но на достаточном удалении от трассы проектируемого объекта (около 500 метров) расположен ряд деревень и тракт вдоль Невы.

Карта 1727 года показывает значительные изменения расселения населения. Участок обследования расположен вдалеке от населенных пунктов.

На карте 1834 года территория обследования расположена непосредственно на трассе будущего проспекта Обуховской обороны.

На карте 1890 года участок расположен непосредственно на участках застройки вдоль тракта.

На карте 1915 года отражена плотная застройка по обеим сторонам проспекта.

Аэрофотоснимки территории Ленинграда 1942 и 1975 годов позволяют проследить изменение характера застройки территории в период с середины XX века. На снимке 1972 года появляется Рабфаковская улица.

Таким образом, на основании анализа картографического материала, архивных и литературных источников, были сделаны следующие выводы:

- в ходе архивно-библиографических исследований установлено, что непосредственно на территории исследуемого участка объекты археологического наследия ранее не фиксировались;
- территория проектируемого объекта находится вне зоны активной хозяйственной деятельности человека до конца XVIII века;
- хозяйственное освоение участка связано со строительством современных Рабфаковской улицы и проспекта Обуховской Обороны;
- территория, вероятно, полностью хозяйственно освоена.

Полевые археологические работы на участке обследования проводились в соответствии с методическими указаниями и требованиями «Положения о порядке проведения археологических полевых работ и составления научной отчетной документации», утвержденного постановлением Бюро Отделения историко-филологических наук Российской академии наук от №15 от 12 апреля 2023 г.

Было проведено натурное обследование земельного участка по объекту: «Выполнение проектно-изыскательских работ по реконструкции ТТК по пр. Обуховской Обороны (инв.№51.ВО.49 и инв.№51.ВО.52) в интервале шахт №286-284 для подключения комплексной застройки по адресу: Санкт-Петербург, поселок Усть-Славянка, территория, ограниченная береговой линией реки Невы, береговой линией реки Славянка, проектируемой магистралью, границей проектируемых кварталов» с

визуальным осмотром местности с целью поиска памятников археологии, выраженных в рельефе местности.

Натурные полевые исследования проводились в виде осуществления пеших маршрутов и закладки археологического шурфа. Маршруты осуществлялись на всем протяжении пешим порядком. В качестве осевой линии использовались границы проектируемого объекта, предоставленные заказчиком. Вся исследуемая площадь была разбита на неравные квадраты со сторонами не более 20 метров и пройдена пешими маршрутами по линии сетки квадратов. Все участки детально фиксировались (фото, описание, привязка к карте). При прохождении маршрутов с целью обнаружения выходов культурного слоя и артефактов осматривались встречающиеся обнажения грунта естественного и антропогенного происхождения. На перспективном для обнаружения памятников археологии участке производилась закладка шурфа, ориентированного по сторонам света, направленного на поиск культурного слоя и древних артефактов. Местоположение шурфа было обусловлено геоморфологическим состоянием местности и степенью освоенности обследуемой территории, и определялись с таким расчетом, чтобы обеспечить полное выявление и определение границ всех объектов археологического наследия, попадающих в пределы обследуемого земельного участка, с учетом существующих методических рекомендаций 1 шурф на 1 км (при линейных обследованиях) и 1 шурф на 1 га (при площадных обследованиях). Всего в границах обследования для выявления объектов археологического наследия был заложен 1 шурф размерами 2x2 м общей площадью 4 кв.м. Разборка грунта в процессе шурфовки производилась вручную по стратиграфическим слоям с разнородными культурными прослойками и соответствующим им общим планиграфическим горизонтам фиксации. Глубина шурфа включала всю толщу почвенного горизонта, осуществлялась контрольная прокопка верхней части археологически стерильного слоя, подстилающего почвенный горизонт (материка). Проводилась полная фотографическая фиксация обнаруженных объектов, а также всего процесса шурфовочных работ.

Для картирования рекогносцировочного шурфа, выявленных объектов и общевидовых фотографий ландшафтной ситуации использованы имеющиеся в распоряжении экспедиции карты масштаба 1:50000 и 1:100000 в формате JPG и TIF, а также топографический план масштаба в формате DWG, предоставленный заказчиком. Выноска шурфа и дальнейшая привязка исследуемых объектов к современной топографической основе производилась от пунктов Государственной геодезической сети (ГГС) с помощью электронного тахеометра Leica TS06. Географические координаты (широта, долгота), определенные в зависимости от внешних условий приема с точностью 5-20 м, даются в формате десятичных градусов Long/Lat ddd,dddddd° (WGS-84) и с помощью встроенных в геоинформационную систему QGIS программных алгоритмов переведены в местную систему координат

МСК-1964 СПб ГОСТ 51794-2008 (система высот – Балтийская) в метрах. Основные этапы работ фиксировались с помощью цифрового фотоаппарата Sony с разрешением не менее 12 Мрх. Для указания масштаба и ориентации по сторонам света при фотографировании использовался набор телескопических реек длиной 4 м с сантиметровыми делениями, двухцветная стрелка «север». После окончания работ шурф рекультивировался, что подтверждается фотографически.

### *Шурф 1*

Шурф 1 заложен в южной части территории обследования на удалении от мест расположения подземных коммуникаций и деревьев.

Размеры шурфа – 2х2 метра, площадь – 4 кв. м. Шурф ориентирован по сторонам света.

Максимальная глубина исследований – 175 см. Дневная поверхность шурфа ровная, покрыта дерном. Поверхность шурфа находилась на отметках около 10,5 м БС.

Стратиграфическая ситуация:

1. Дерн – мощность до 10 см.
2. Серая мешаная супесь со строительным мусором – мощность до 60 см.
3. Темно-серая мешаная супесь с кирпичным боем – мощностью до 55 м.
4. Темно-серая мешаная супесь – мощностью до 40 см.

Работы в шурфе были завершены на глубине 175 см от уровня дневной поверхности (8,7 м БС) в связи с достижением уровня грунтовых вод.

В заполнении шурфа значимые археологические артефакты, культурный слой, а также следы хозяйственной обработки не выявлены. В целом, можно констатировать, что на участке производства шурфа естественно сформированные культурные напластования скрыты и замещены при устройстве автомобильной развязки.

По окончанию земляных работ шурф был рекультивирован до уровня дневной поверхности.

В результате проведенного археологического обследования земельного участка по объекту: «Выполнение проектно-изыскательских работ по реконструкции ТТК по пр. Обуховской Обороны (инв.№51.ВО.49 и инв.№51.ВО.52) в интервале шахт №286-284 для подключения комплексной застройки по адресу: Санкт-Петербург, поселок Усть-Славянка, территория, ограниченная береговой линией реки Невы, береговой линией реки Славянка, проектируемой магистралью, границей проектируемых кварталов» зафиксировано отсутствие остатков наземных древних сооружений, артефактов, имеющих историко-культурную ценность, культурного слоя или иных следов пребывания здесь человека в древности, которые можно было бы отнести к

объектам археологического наследия. Результаты проведенных в рамках государственной историко-культурной экспертизы археологических полевых работ отражены в полном научно-техническом отчете (Прил. 3).

### **Обоснования вывода экспертизы**

1. В соответствии с заключением уполномоченного органа охраны объектов культурного наследия (письмо Комитета по государственному контролю, использованию и охране памятников истории и культуры № 01-57-1362/26-2-1 от 05.02.2026 г.) земельный участок по объекту: «Выполнение проектно-изыскательских работ по реконструкции ТТК по пр. Обуховской Обороны (инв.№51.ВО.49 и инв.№51.ВО.52) в интервале шахт №286-284 для подключения комплексной застройки по адресу: Санкт-Петербург, поселок Усть-Славянка, территория, ограниченная береговой линией реки Невы, береговой линией реки Славянка, проектируемой магистралью, границей проектируемых кварталов» расположен в границах:

- вне зон охраны объектов культурного наследия.

Закон Санкт-Петербурга от 19.01.2009 №820-7 (в редакции, вступившей в силу 26.02.2025) «О границах объединенных зон охраны объектов культурного наследия, расположенных на территории Санкт-Петербурга, режимах использования земель и требованиях к градостроительным регламентам в границах указанных зон».

В пределах границ вышеуказанного земельного участка **отсутствуют** объекты (выявленные объекты) культурного наследия; объекты культурного наследия, включенные в Единый государственный реестр объектов культурного наследия (памятников истории и культуры) народов Российской Федерации, а также защитная зона объектов культурного наследия.

Ценные средовые и ценные рядовые объекты в пределах границ вышеуказанного земельного участка также **отсутствуют**.

К границам участка непосредственно **не примыкают** объекты (выявленные объекты) культурного наследия.

Земельный участок расположен **вне границ** территории исторического поселения.

2. Согласно проведенным историко-архивным исследованиям на земельном участке по объекту: «Выполнение проектно-изыскательских работ по реконструкции ТТК по пр. Обуховской Обороны (инв.№51.ВО.49 и инв.№51.ВО.52) в интервале шахт №286-284 для подключения комплексной застройки по адресу: Санкт-Петербург, поселок Усть-Славянка, территория, ограниченная береговой линией реки Невы, береговой линией реки Славянка, проектируемой магистралью, границей

проектируемых кварталов» объекты, которые можно было бы отнести к объектам археологического наследия, **отсутствуют.**

3. В соответствии со статьей 45-1 Федерального закона от 25.06.2002 №73-ФЗ «Об объектах культурного наследия (памятниках истории и культуры) народов Российской Федерации» на земельном участке по объекту: «Выполнение проектно-изыскательских работ по реконструкции ТТК по пр. Обуховской Оборона (инв.№51.ВО.49 и инв.№51.ВО.52) в интервале шахт №286-284 для подключения комплексной застройки по адресу: Санкт-Петербург, поселок Усть-Славянка, территория, ограниченная береговой линией реки Невы, береговой линией реки Славянка, проектируемой магистралью, границей проектируемых кварталов» проведены археологические полевые работы в форме археологической разведки. Работы выполнены в соответствии с методическими указаниями и требованиями «Положения о порядке проведения археологических полевых работ и составления научной отчетной документации», утвержденного постановлением Бюро Отделения историко-филологических наук Российской академии наук №15 от 12 апреля 2023 г. и иных нормативно-правовых актов в сфере охраны объектов культурного наследия и хорошо документированы. Результаты обследования отражены в полном научно-техническом отчете. В ходе проведенных в рамках государственной историко-культурной экспертизы археологических полевых работ объектов археологического наследия **не обнаружено.**

4. Представленные материалы исчерпывающие и доказывают археологическую изученность земельного участка по объекту: «Выполнение проектно-изыскательских работ по реконструкции ТТК по пр. Обуховской Оборона (инв.№51.ВО.49 и инв.№51.ВО.52) в интервале шахт №286-284 для подключения комплексной застройки по адресу: Санкт-Петербург, поселок Усть-Славянка, территория, ограниченная береговой линией реки Невы, береговой линией реки Славянка, проектируемой магистралью, границей проектируемых кварталов».

### **Вывод экспертизы**

Экспертом сделан вывод о возможности (положительное заключение) проведения земляных, строительных, мелиоративных и (или) хозяйственных работ, предусмотренных статьей 25 Лесного кодекса Российской Федерации работ по использованию лесов (за исключением работ, указанных в пунктах 3, 4 и 7 части 1 статьи 25 Лесного кодекса Российской Федерации) и иных работ на земельном участке по объекту: «Выполнение проектно-изыскательских работ по реконструкции ТТК по пр. Обуховской Оборона (инв.№51.ВО.49 и инв.№51.ВО.52) в интервале шахт №286-284 для подключения комплексной застройки по адресу: Санкт-Петербург, поселок Усть-Славянка, территория,

**ограниченная береговой линией реки Невы, береговой линией реки Славянка, проектируемой магистралью, границей проектируемых кварталов» в связи с отсутствием выявленных объектов археологического наследия на указанном земельном участке, подлежащем воздействию земляных, строительных, мелиоративных и (или) хозяйственных работ, предусмотренных статьей 25 Лесного кодекса Российской Федерации работ по использованию лесов (за исключением работ, указанных в пунктах 3, 4 и 7 части 1 статьи 25 Лесного кодекса Российской Федерации) и иных работ.**

*Перечень приложений к экспертизе:*

*Приложение 1* Копия Договора № 1901-26 от «06» февраля 2026 года, копия Дополнительного соглашения № 1 от «16» марта 2026 года.

*Приложение 2* Копия письма Комитета по государственному контролю, использованию и охране памятников истории и культуры Правительства Санкт-Петербурга № 01-57-1362/26-2-1 от 05.02.2026 г.

*Приложение 3* Копия Полного научно-технического отчета о выполнении научно-исследовательских археологических работ в виде историко-культурного научного археологического обследования (разведки) с целью проведения государственной историко-культурной экспертизы земельного участка по объекту: «Выполнение проектно-изыскательских работ по реконструкции ТТК по пр. Обуховской Обороны (инв.№51.ВО.49 и инв.№51.ВО.52) в интервале шахт №286-284 для подключения комплексной застройки по адресу: Санкт-Петербург, поселок Усть-Славянка, территория, ограниченная береговой линией реки Невы, береговой линией реки Славянка, проектируемой магистралью, границей проектируемых кварталов», выполненного Центром спасательной археологии ИИМК РАН.

*Приложение 4* Схема расположения земельного участка на кадастровой карте территории.

*Приложение 5* Копия письма ООО «СТС» № 81 от 06.02.2026 г. с обоснованием отсутствия градостроительного плана земельного участка.

*Приложение 6* Копия справки № 14102/33 – 125.5-19 от 03.04.2026 г.

*Приложение 7* Копия доверенности № 14102/33-161.5-2 от 12 января 2026 г.

*Приложение 8* Сведения об экспертах.

*Приложение 9* Выдержки из приказа № 2252 от 27.07.2023 г. «Об утверждении статуса аттестованного эксперта по проведению государственной историко-культурной экспертизы».

*Приложение 10* Выдержки из приказа № 1055 от 18.06.2025 г. «Об утверждении статуса аттестованного эксперта по проведению государственной историко-культурной экспертизы».

*Приложение 11* Выдержки из приказа № 2121 от 14.07.2023 г. «Об утверждении статуса аттестованного эксперта по проведению государственной историко-культурной экспертизы».

**Эксперт Вахонеев В.В.**

**Руководитель археологических исследований Кириллов Е.Л.**

«03» апреля 2026 г.

*Документ подписан усиленными квалифицированными электронными подписями в соответствии с п. 24 Положения о Государственной историко-культурной экспертизе, утвержденного постановлением Правительства от 25 апреля 2024 г. № 530*

*Акт экспертизы оформлен в соответствии с требованиями Федерального Закона от 04.08.2023 №457-ФЗ «О внесении изменений в отдельные законодательные акты Российской Федерации» и подписан УКЭП с использованием машиночитаемой доверенности.*

*Приложение 1*

**Копия Договора № 1901-26 от «06» февраля 2026 года, копия  
Дополнительного соглашения № 1 от «16» марта 2026 года**

## ДОГОВОР №1901-26

г. Санкт-Петербург

06 февраля 2026 года

**Общество с ограниченной ответственностью «Специализированное тоннельное строительство» (ООО «СТС»)** в лице генерального директора Боднара Александра Васильевича, действующего на основании Устава, именуемое в дальнейшем «**Заказчик**», с одной стороны, и

**Федеральное государственное бюджетное учреждение науки Институт истории материальной культуры Российской академии наук (ИИМК РАН)**, в лице Директора Центра спасательной археологии Соловьевой Натальи Фёдоровны, действующего на основании Доверенности №14102/33-161.5-2 от 12 января 2026 г., именуемое в дальнейшем «**Исполнитель**», с другой стороны, далее совместно именуемые «**Стороны**», заключили настоящий договор о нижеследующем:

## 1. ПРЕДМЕТ ДОГОВОРА

1.1. Исполнитель осуществляет проведение научно-исследовательских работ в виде археологических разведок и подготовку акта государственной историко-культурной экспертизы (далее - Работы) земельного участка по объекту: «Выполнение проектно-изыскательских работ по реконструкции ТКК по пр. Обуховской Обороны (инв.№51.ВО.49 и инв.№51.ВО.52) в интервале шахт №286-284 для подключения комплексной застройки по адресу: Санкт-Петербург, поселок Усть-Славянка, территория, ограниченная береговой линией реки Невы, береговой линией реки Славянка, проектируемой магистралью, границей проектируемых кварталов» (далее – Объект).

1.2. Заказчик создает надлежащие условия для выполнения Работ, принимает и оплачивает их в порядке и на условиях, предусмотренных настоящим договором.

1.3. Уполномоченным представителем по исполнению Договора со стороны Заказчика является Тимофеева Юлия Сергеевна (e-mail: timofeeva@stc.spb.ru, тел. 8(812) 318-02-71 доб. 6771)

1.4. Уполномоченным представителем по исполнению Договора со стороны Исполнителя является Кузнецова Александра Андреевна (e-mail: gas@archo.ru, тел.: 8-911-782-67-96, 8 (812) 571-6796 (доб. 302).

1.5. Исполнитель выполняет Работы в два этапа, состав которых определен в п.4 Технического задания (Приложение № 1).

## 2. СРОКИ ВЫПОЛНЕНИЯ РАБОТ

2.1. Начальный и конечный сроки выполнения Работ, а также сроки завершения отдельных этапов Работ по договору определяются в Календарном плане (Приложение №2).

## 3. ОБЯЗАТЕЛЬСТВА СТОРОН

### 3.1. Исполнитель обязуется:

3.1.1. Выполнять Работы самостоятельно или с привлечением за счет Исполнителя третьих лиц в соответствии с Договором и Приложениями, являющимися неотъемлемой частью настоящего договора, и передать Заказчику результаты Работ в соответствии с Техническим заданием (Приложение №1) в срок, предусмотренный в Календарном плане (Приложение №2).

3.1.2. Своими силами и за свой счет устранять допущенные по его вине нарушения требований Технического задания (Приложение №1).

3.1.3. Незамедлительно информировать Заказчика о невозможности получить результаты Работ или нецелесообразности продолжения Работ или/и о выявлении обстоятельств, требующих изменения объемов и сроков Работ по Договору.

3.1.4. Незамедлительно информировать Заказчика и орган охраны памятников истории и культуры субъекта РФ в сроки и порядке, установленные действующим законодательством, о выявлении в ходе Работ объекта археологического наследия или объекта, обладающего признаками объекта культурного наследия, либо о невозможности определения наличия или отсутствия объектов археологического наследия в связи с состоянием грунта на обследуемом земельном участке.

3.1.5. Передать Заказчику результат работ как объект интеллектуальной собственности на праве простой неисключительной лицензии в целях разработки проектной документации и иных целей, не связанных с получением прибыли. Стоимость исключительных прав учтена в стоимости Работ.

3.1.6. Выполнять иные обязанности, предусмотренные настоящим договором.

### **3.2. Заказчик обязуется:**

3.2.1. В течение 5 (пяти) рабочих дней с даты заключения настоящего договора предоставить Исполнителю надлежащую информацию об Объекте согласно Приложению №6. Предоставить на момент заключения Договора схему размещения Объекта (в формате .dwg с топоосновой).

3.2.2. Обеспечить доступ сотрудников Исполнителя на Объект, в том числе иметь разрешение на право проведения земляных работ на свое имя как производителя работ<sup>1</sup> и иные, необходимые для производства Работ, разрешения на Объекте и представить их копии Исполнителю, произвести и обеспечить благоустройство территории Работ, в том числе в случае издания предписаний органов государственной власти в отношении Объекта.

3.2.3 В случае отсутствия разрешений, указанных в п. 3.2.2, Заказчик несет ответственность за проведение Работ без полученных им разрешений и возмещает убытки, соразмерные штрафам, наложенным на Исполнителя или лиц, состоящих с ним в трудовых отношениях в случае привлечения Исполнителя или привлечения лиц, состоящих с ним в трудовых отношениях, или привлечения третьих лиц, привлеченных к проведению Работ, к административной или иной ответственности.

При возникновении конфликтов с органами государственной власти Исполнитель незамедлительно извещает об этом Заказчика, в том числе путем направления извещения по электронной почте или телефону и приостанавливает работы до уведомления Заказчиком Исполнителя о получении Заказчиком разрешений, указанных в п. 3.2.2. и предоставления Исполнителю копий соответствующих разрешений.

3.2.4. В случае получения информации от Исполнителя, предусмотренной пунктом 3.1.4. настоящего договора проинформировать орган охраны памятников истории и культуры субъекта РФ.

3.2.5. Принять результаты выполненных Работ и оплатить их согласно условиям Договора.

3.2.6. Использовать результаты работ как объект интеллектуальной собственности в соответствии с действующим законодательством.

3.2.7. Выполнять иные обязанности, предусмотренные настоящим договором.

3.2.8. Подготовить Объект для производства Работ: освободить Объект от строительного мусора, строительной техники и иного движимого имущества, отработанного грунта, отвалов. В ходе Работ обеспечить снятие техногенного слоя (в частности асфальта,

---

<sup>1</sup> В рамках настоящего договора: для Санкт-Петербурга – Ордер ГАТИ (в соответствии с Правилами благоустройства территории Санкт-Петербурга в части, касающейся правил производства земляных, ремонтных и отдельных работ, связанных с благоустройством территории Санкт-Петербурга (утв. Постановлением Правительства Санкт-Петербурга №875 от 06 октября 2016 г.), для иных субъектов РФ – разрешения на право проведения земляных работ в соответствии с актами органов местного самоуправления.

бетона) и обеспечить отсутствие опасных для жизни и здоровья сотрудников Исполнителя элементов (в т.ч. взрывоопасных). Предоставить обеспечение в соответствии с требованиями, установленными в Положении (п. 3.5. Технического задания (Приложение №1)) в части температурного режима, освещения и отсутствия снежного покрова.

#### **4. ПРАВА СТОРОН**

##### **4.1. Исполнитель имеет право:**

4.1.1. Самостоятельно формировать временный научный творческий коллектив для выполнения Работ по договору.

4.1.2. Самостоятельно определять и выбирать источниковедческую и справочную литературу по Объекту.

4.1.3. Определять методику археологических исследований согласно ведомственным инструкциям и положениям Российской академии наук и Министерства культуры РФ, если иное не предусмотрено действующим законодательством.

4.1.4. Использовать результат работ как правообладатель в соответствии со ст. 1270 ГК РФ.

4.1.5. Осуществлять иные права, предусмотренные настоящим договором.

4.1.6. Приостановить Работы, если неисполнение Заказчиком обязательств по Договору препятствует исполнению обязательств Исполнителя до момента исполнения обязательств Заказчиком.

4.1.7. Отказаться от исполнения договора в соответствии с гражданским Законодательством.

4.1.8. Передать информацию в орган охраны памятников истории и культуры субъекта РФ в случае обнаружения невозможности исполнения обязательств и достижения целей работ, предусмотренных абз. 9 ст. 28. Федерального закона №73-ФЗ от 25 июня 2002 г. «Об объектах культурного наследия (памятниках истории и культуры) народов Российской Федерации», ввиду нарушения грунтового, почвенного слоя, в том числе произведенного путем применения техники в местах, подлежащих проведению археологических работ.

##### **4.2. Заказчик имеет право:**

4.2.1. Проверять ход и качество выполнения Работ в присутствии представителя Исполнителя, не вмешиваясь в его деятельность.

4.2.2. Осуществлять контроль исполнения обязательств Исполнителем по настоящему договору, в том числе путем получения информации от Исполнителя в виде пояснительной записки по письменному запросу Заказчика.

4.2.3. Требовать от Исполнителя соблюдение правил техники безопасности и соблюдения правил поведения на Объекте.

4.2.4. Требовать устранения допущенных Исполнителем нарушений требований Технического задания (Приложение №1) в согласованные с Исполнителем сроки.

4.2.5. Выдавать разрешения на посещение Объекта по приглашению Исполнителя третьим лицам.

4.2.6. Осуществлять иные права, предусмотренные настоящим договором.

4.2.7. Приостановить выполнение Работ по договору и обратиться в орган охраны памятников истории и культуры для получения предписания в отношении вновь выявленных объектов.

#### **5. УВЕДОМЛЕНИЯ СТОРОН**

5.1. Стороны обязуются уведомлять друг друга обо всех существенных обстоятельствах, имеющих отношение к реализации настоящего Договора, посредством электронной почты, указанной в п. 1.3., п. 1.4. и Разделе 15 Договора, в течение 3 (трех) часов

соответствии с настоящим разделом с учетом отчетной документации, указанной в п. 7.1.1.

7.2. Отчетная документация предоставляется Заказчику по окончании всего объема работ в сроки и составе, указанные в Календарном плане (Приложение №2).

7.3. Приемка работ по каждому этапу производится в следующем порядке:

7.3.1. Заказчик в течение 5 (пяти) календарных дней со дня получения отчетной документации и Актов выполненных работ обязан передать Исполнителю подписанные Акты выполненных работ или мотивированный отказ от подписания.

7.3.2. Отказ от приемки Заказчиком Работ считается мотивированным при составлении Заказчиком акта с перечнем необходимых доработок и сроков их выполнения, в соответствии с которым Исполнитель дорабатывает Документацию за свой счет и передает ее Заказчику согласно настоящему разделу Договора.

Исполнитель обязан в течение 10 (десяти) рабочих дней принять мотивированный отказ и исправить результат работ, либо отказаться от исполнения доработок по мотивированному отказу путем направления ответного информационного письма. Срок для рассмотрения мотивированного отказа или направления возражений на него составляет 10 (десять) рабочих дней и не включается в срок выполнения работ по Договору.

Исполнитель оставляет за собой право неудовлетворения требований Заказчика в случае их необоснованности и/или несоответствия законодательства и/или нарушения договорных обязательств и/или в случае, если требования нарушают принципы проведения государственной историко-культурной экспертизы, установленные законодательством.

7.3.3. В случае если в течение 5 (пяти) календарных дней со дня получения отчетной документации и Актов выполненных работ, Заказчиком не будет подписан и передан Исполнителю Акт выполненных работ или мотивированный отказ от его подписания, то работы по соответствующему этапу считаются принятыми Заказчиком без замечаний и подлежат оплате в порядке, предусмотренном разделом 6 настоящего Договора.

7.3.4. В случае поступления замечаний от согласующих и контролирующих органов государственной власти после подписания акта выполненных Работ, Исполнитель обязан устранить данные замечания за свой счет в случае наличия вины Исполнителя.

7.4. В случае, если Заказчик повторно не примет отчетную документацию, Исполнитель вправе обратиться в орган охраны памятников истории и культуры субъекта РФ для принятия решения, которое является окончательным для Сторон по договору.

7.5. В случае досрочного выполнения Исполнителем Работ Заказчик обязуется досрочно принять и оплатить Работы в порядке, предусмотренном Договором.

## **8. ОТВЕТСТВЕННОСТЬ СТОРОН**

8.1. За неисполнение или ненадлежащее исполнение настоящего договора Стороны несут ответственность, предусмотренную действующим законодательством Российской Федерации и настоящим договором.

8.2. Исполнитель и Заказчик несут полную ответственность за действия третьих лиц, привлекаемых ими для исполнения настоящего договора.

8.3. Сторона несет ответственность перед другой Стороной за нарушение настоящего договора, если не докажет, что такое нарушение произошло не по ее вине.

8.4. Исполнитель не несет ответственности за предоставленные Заказчиком документы и информацию, содержащуюся в них.

8.5. В случае просрочки оплаты Заказчиком любого платежа, включая авансовый, предусмотренного условиями настоящего договора, Заказчик обязан уплатить Исполнителю неустойку в размере 0,1% от цены Договора за каждый день просрочки исполнения обязательства.

8.6. За просрочку исполнения своих обязательств, по настоящему договору, Исполнитель может быть привлечен Заказчиком к ответственности в виде неустойки в размере 0,1% от цены Договора, за каждый день просрочки исполнения обязательства.

8.7. В случаях, предусмотренных пунктами 3.2.2, 3.2.3, 4.1.6. а также неисполнения обязательств, предусмотренных п. 3.2.1. настоящего договора, Исполнитель не несет ответственности за нарушение промежуточных сроков выполнения Работ и конечного срока выполнения Работ.

## **9. ОБСТОЯТЕЛЬСТВА НЕПРЕОДОЛИМОЙ СИЛЫ**

9.1. Сторона не несет ответственности за неисполнение какого-либо из своих обязательств, если она докажет, что обязательство не было исполнено в результате препятствия, находящегося вне ее контроля, что от нее нельзя было на разумных основаниях ожидать принятия во внимание данного препятствия или его последствий для исполнения договора в момент заключения Договора и что она не могла разумно избежать или преодолеть такое препятствие или, по меньшей мере, его последствий.

К обстоятельствам непреодолимой силы относятся: вооруженные конфликты, беспорядки, эпидемии, землетрясения, наводнения, акты органов государственной власти, непосредственно затрагивающие исполнение настоящего договора, и другие события, которые компетентный орган объявит случаями непреодолимой силы.

9.2. Сторона, подвергшаяся действию таких обстоятельств, обязана немедленно в письменном виде уведомить другую Сторону о возникновении, виде и возможной продолжительности действия соответствующих обстоятельств, а также предоставить другой стороне по договору подтверждение компетентного органа о возникновении и действии указанных обстоятельств непреодолимой силы на исполнение договора. Если сторона не сообщит о наступлении обстоятельств непреодолимой силы и не представит подтверждающих документов о наступлении таких обстоятельств, она лишается права ссылаться на неисполнение или ненадлежащее исполнение своих обязательств по договору.

9.3. Действие обстоятельств, непреодолимой силы, препятствующих исполнению обязательств по настоящему договору, продлевает срок исполнения указанных обязательств на период действия обстоятельств непреодолимой силы при условии исполнения пункта 9.2. договора.

## **10. РАЗРЕШЕНИЕ СПОРОВ**

10.1. Стороны будут прилагать все усилия к разрешению всех разногласий и споров, возникающих из договора, путем переговоров и в претензионном порядке. Срок рассмотрения Стороной претензии составляет 20 (двадцать) календарных дней.

10.2. В случае невозможности разрешения спорных вопросов путем переговоров и в претензионном порядке, все разногласия и споры между Сторонами по настоящему договору подлежат разрешению в Арбитражном суде города Санкт-Петербурга и Ленинградской области.

## **11. КОНФИДЕНЦИАЛЬНОСТЬ**

11.1. Стороны берут на себя обязательство не разглашать (т.е. не сообщать одному или нескольким третьим лицам, независимо от их числа), включая публикацию в средствах массовой информации, не передавать третьим лицам и не использовать иным образом в целях, прямо не связанных с исполнением обязанностей по настоящему Договору, без предварительного письменного согласия другой Стороны, информацию, признаваемую Сторонами конфиденциальной.

11.2. Конфиденциальной признается информация:

11.2.1. касающаяся условий данного Договора и/или являющаяся содержанием данного Договора, включая условия о цене и сроке действия;

11.2.2. о будущих планах сотрудничества Сторон;

11.2.3. содержащаяся в переписке Сторон по поводу данного Договора и будущих планов сотрудничества Сторон;

11.2.4. обозначенная как «конфиденциальная», «частная», «коммерческая тайна» или иным подобным образом;

11.3. Каждая из Сторон примет все необходимые меры для того, чтобы предотвратить полное или частичное разглашение Конфиденциальной информации или ознакомление с ней третьих лиц без письменного согласия другой Стороны. Каждая из Сторон будет соблюдать столь же высокую степень секретности во избежание разглашения или использования Конфиденциальной информации, какую эта Сторона соблюдала бы в разумной степени в отношении своей собственной Конфиденциальной, в частности являющейся коммерческой тайной информации такой же степени важности.

## **12. СРОК ДЕЙСТВИЯ ДОГОВОРА, ПОРЯДОК ЕГО ИЗМЕНЕНИЯ И РАСТОРЖЕНИЯ**

12.1. Настоящий договор вступает в силу с момента его заключения и действует до полного исполнения ими обязательств, предусмотренных настоящим договором и Приложениями к нему.

12.2. Настоящий договор может быть изменен и дополнен только по соглашению Сторон, если иное не предусмотрено действующим законодательством Российской Федерации.

12.3. Договор может быть расторгнут до истечения срока его действия по соглашению Сторон или в судебном порядке по основаниям, предусмотренным действующим гражданским законодательством РФ. При расторжении Договора Стороны предоставляют взаимное предоставление по исполненным на момент расторжения обязательствам.

## **13. ЗАКЛЮЧИТЕЛЬНЫЕ ПОЛОЖЕНИЯ**

13.1. Стороны соглашаются при наличии технической возможности обмениваться первичными и прочими документами в электронном виде по телекоммуникационным каналам связи посредством электронного документооборота, организованного оператором электронного документооборота. Стороны соглашаются применять при осуществлении юридически значимого электронного документооборота квалифицированные электронные подписи, формы, форматы и порядок, установленные действующим законодательством.

13.2. Все изменения, дополнения и приложения к настоящему договору должны быть совершены в письменной форме и подписаны уполномоченными представителями Сторон.

13.3. После подписания настоящего договора все заключенные ранее в письменной или устной форме соглашения в отношении обязательств Сторон, предусмотренных настоящим договором, признаются утратившими силу.

13.4. Настоящий договор составлен в двух идентичных экземплярах, имеющих равную юридическую силу, по одному экземпляру для каждой из сторон договора.

## **14. ПРИЛОЖЕНИЯ К ДОГОВОРУ**

14.1. Перечисленные ниже приложения, являются неотъемлемой частью настоящего договора и имеют равную с ним юридическую силу:

1. Приложение №1 – Техническое задание.
2. Приложение №2 – Календарный план.
3. Приложение №3 – Смета.
4. Приложение №4 – График финансирования работ.
5. Приложение №5 – Схема объекта.

6. Приложение №6 - Соглашение о представлении документов, предоставляемых Исполнителю Заказчиком для подготовки акта государственной историко-культурной экспертизы земельного участка.

## 15. АДРЕСА, РЕКВИЗИТЫ И ПОДПИСИ СТОРОН

### ЗАКАЗЧИК

#### ООО «СТС»

Юридический адрес: 192007, г. Санкт-Петербург, Днепропетровская ул., дом 14, литер Б, кабинет 32

Почтовый адрес: 192007, г. Санкт-Петербург, Днепропетровская ул., дом 14, литер Б, кабинет 32

ОГРН 5067847543946

ИНН 7816401296

КПП 781601001

Банк: ПАО "БАНК "САНКТ-ПЕТЕРБУРГ"

Р/с 40702810790330002169

Корр. сч. 30101810900000000790

БИК 044030790

e-mail: info@stc.spb.ru

тел.: 8(812) 318-02-71

тел. бухгалтерии: 320-96-02

Оператор электронного документооборота:

АО «Калуга Астрал»

Идентификатор: 2AE3A139545-B155-4084-A0F6-A2ACFF57D313

### ИСПОЛНИТЕЛЬ

#### ИИМК РАН

Юридический/почтовый адрес: 191181, Санкт-Петербург, Дворцовая наб. 18, лит А

Фактический адрес: г. Санкт-Петербург, ул. Миллионная, д. 30

ОГРН 1027809188527

ИНН 7825004658 КПП 784101001

УФК по г. Санкт-Петербургу (ИИМК РАН, л/с 20726У45689)

ОКЦ № 1 СЗГУ Банка России//УФК ПО

Г.САНКТ-ПЕТЕРБУРГУ

г. Санкт-Петербург

БИК 014030106

К/с 40102810945370000005

Р/с 03214643000000017200

e-mail: rac@archeo.ru

тел.: 8(812) 571-67-96

Оператор электронного документооборота:

ООО Калуга Астрал

Идентификатор: 2AE2ED238A4-C67B-4DCB-B35F-DFEB98E9DC7F



Генеральный директор ООО «СТС»

Директор Центра спасательной археологии  
ИИМК РАН

\_\_\_\_\_/ А.В. Боднар /  
М.П.

\_\_\_\_\_/Н.Ф. Соловьева/  
М.П.

Приложение №1  
к Договору № 1901-26  
от 06 февраля 2026 г.

## ТЕХНИЧЕСКОЕ ЗАДАНИЕ

**на проведение научно-исследовательских работ в виде археологических разведок и подготовку акта государственной историко-культурной экспертизы земельного участка по объекту: «Выполнение проектно-изыскательских работ по реконструкции ТКК по пр. Обуховской Обороны (инв.№51.ВО.49 и инв.№51.ВО.52) в интервале шахт №286-284 для подключения комплексной застройки по адресу: Санкт-Петербург, поселок Усть-Славянка, территория, ограниченная береговой линией реки Невы, береговой линией реки Славянка, проектируемой магистралью, границей проектируемых кварталов»**

### 1. Общие положения.

1.1. Наименование Работ: проведение научно-исследовательских работ в виде археологических разведок и подготовку акта государственной историко-культурной экспертизы земельного участка по объекту: «Выполнение проектно-изыскательских работ по реконструкции ТКК по пр. Обуховской Обороны (инв.№51.ВО.49 и инв.№51.ВО.52) в интервале шахт №286-284 для подключения комплексной застройки по адресу: Санкт-Петербург, поселок Усть-Славянка, территория, ограниченная береговой линией реки Невы, береговой линией реки Славянка, проектируемой магистралью, границей проектируемых кварталов».

1.2. Заказчик: ООО «СТС»

1.3. Исполнитель: ИИМК РАН.

1.4. Стадия работ: проектная.

1.5. Район исследования: Санкт-Петербург, Колпинский район.

1.6. Основание выполнения работ: письмо Комитета по государственному контролю, использованию и охране памятников истории и культуры №01-57-1362/26-2-1 от 05.02.2026.

1.7. Площадь земельного участка: 79 кв. м., 114 кв. м и протяженность объекта: 100 м.

**2. Объект экспертизы:** земельный участок по объекту: «Выполнение проектно-изыскательских работ по реконструкции ТКК по пр. Обуховской Обороны (инв.№51.ВО.49 и инв.№51.ВО.52) в интервале шахт №286-284 для подключения комплексной застройки по адресу: Санкт-Петербург, поселок Усть-Славянка, территория, ограниченная береговой линией реки Невы, береговой линией реки Славянка, проектируемой магистралью, границей проектируемых кварталов».

### 3. Основная нормативно-техническая документация.

3.1. Федеральный закон РФ "Об объектах культурного наследия (памятниках истории и культуры) народов Российской Федерации" от 25 июня 2002 года N 73-ФЗ.

3.2. Федеральный закон №7-ФЗ от 10.01.2002 г «Об охране окружающей среды».

3.3. Постановление Правительства РФ от 12.09.2015 N 972 "Об утверждении Положения о зонах охраны объектов культурного наследия (памятников истории и культуры) народов Российской Федерации и о признании утратившими силу отдельных положений нормативных правовых актов Правительства Российской Федерации".

3.4. Постановление Правительства РФ от 25.04.2024 г. № 530 «Об утверждении Положения о государственной историко-культурной экспертизе».

3.5. Положение о порядке проведения археологических полевых работ и составления научной отчетной документации (утверждено постановлением Бюро Отделения историко-филологических наук Российской академии наук от 12 апреля 2023 г. №15).

### 4. Состав работ.

#### Первый этап:

- 4.1 Получение разрешения (открытый лист) на право проведения археологических работ.
  - 4.2. Архивно-библиографические исследования, составление исторической справки и создание ситуационного плана.
    - 4.2.1. Проведение архивных исследований, касающихся сведений о наличии археологических памятников в обследуемой зоне.
    - 4.2.2. Визуальное обследование участка исследований.
    - 4.2.3. Составление краткой исторической справки.
  - 4.3. Археологическое обследование участка.
    - 4.3.1. Выявление памятников археологии на основании наличия подъемного материала, особенностей рельефа и иных данных.
    - 4.3.2. Привязка обнаруженных памятников к территории застройки.
    - 4.3.3. Описание ландшафтной характеристики расположения обнаруженных памятников и фиксируемых нарушений поверхности объекта.
    - 4.3.4. Разбивка археологических шурфов - 1 шурф.
    - 4.3.5. Фотофиксация в процессе подготовки к закладке шурфов.
    - 4.3.6. Выборка культурных напластований из шурфов по слоям, с трехмерной фиксацией находок на плане шурфа.
    - 4.3.7. Выявление археологического материала в культурном слое.
    - 4.3.8. Изучение культурного слоя в процессе закладки шурфов с зачисткой профилей для получения вертикальных разрезов.
    - 4.3.9. Фотофиксация процесса работ, отдельных находок и скоплений материала in situ.
    - 4.3.10. Фото- и графо- фиксация профилей стенок шурфов и обнаруженных ям.
    - 4.3.11. Отбор археологического материала из заполнения ям и сооружений, полевая консервация вещевого материала.
    - 4.3.12. Вычерчивание профилей шурфов, текстуальное описание стратиграфии, культурного слоя, материка и иных объектов в шурфах.
    - 4.3.13. Ведение полевой документации.
  - 4.4. Камеральные работы.
    - 4.4.1. Очистка или мытье находок, при необходимости оперативная первичная консервация предметов из разрушающихся материалов.
    - 4.4.2. Статистическая обработка массовых находок. Шифровка находок.
    - 4.4.3. Составление полевых описей индивидуальных и массовых находок.
    - 4.4.4. Зарисовка находок.
    - 4.4.5. Фотографирование находок.  
При необходимости:
      - 4.4.6. Определение остеологического материала и отбор образцов в коллекцию.
      - 4.4.7. Определение зерен и семян.
      - 4.4.8. Определение пород образцов древесины.
      - 4.4.9. Дендрохронологический и радиоуглеродный анализ образцов.
      - 4.4.10. Атрибуция нумизматических находок.
      - 4.4.11. Атрибуция воинских и других знаков.
      - 4.4.12. Эпиграфический анализ находок с надписями.
      - 4.4.13. Атрибуция изделий с клеймами изготовителей.
  - 4.5. Подготовка коллекций к передаче на постоянное хранение в Государственный музейный фонд.
  - 4.6. Написание полного научно-технического отчёта.
  - 4.7. Уведомление об окончании первого этапа.
- Второй этап:**
- 4.8. Подготовка акта государственной историко-культурной экспертизы земельного участка.

**5. Отчетная документация.**

5.1. Полный научно-технический отчет в 1 экземпляре на электронном носителе;

Акт государственной историко-культурной экспертизы земельного участка в 1 экземпляре на электронном носителе;

5.2. Отчетная документация предоставляется в электронном виде в формате Adobe Acrobat (.pdf).

**6. Требования к выполнению работ.**

6.1. Отчетная документация должна соответствовать требованиям Положения о порядке проведения археологических полевых работ и составления научной отчетной документации (утверждено постановлением Бюро Отделения историко-филологических наук Российской академии наук от 12 апреля 2023 г. №15) и Положения о государственной историко-культурной экспертизе (утв. Постановлением Правительства №530 от 25 апреля 2024 г.)

Генеральный директор ООО «СТС»

Директор Центра спасательной археологии  
ИИМК РАН

\_\_\_\_\_/ А.В. Боднар /  
М.П.

\_\_\_\_\_/ Н.Ф. Соловьева /  
М.П.

Приложение №2  
к Договору № 1901-26  
от 06 февраля 2026 г.

### КАЛЕНДАРНЫЙ ПЛАН

**проведение научно-исследовательских работ в виде археологических разведок и подготовку акта государственной историко-культурной экспертизы земельного участка по объекту: «Выполнение проектно-изыскательских работ по реконструкции ТКК по пр. Обуховской Обороны (инв.№51.ВО.49 и инв.№51.ВО.52) в интервале шахт №286-284 для подключения комплексной застройки по адресу: Санкт-Петербург, поселок Усть-Славянка, территория, ограниченная береговой линией реки Невы, береговой линией реки Славянка, проектируемой магистралью, границей проектируемых кварталов»**

№ п/п	Наименование работ по договору	Срок выполнения		По окончании этапа предоставляется следующая документация:
		начало	конец	
1	<b>Первый этап:</b>	<i>наиболее поздняя из следующих дат:</i> - дата оплаты первого авансового платежа; - дата предоставления копий разрешений в соответствии с п. 3.2.2. Договора; - дата получения Открытого листа.	В течение 30 рабочих дней с даты начала Работ.	Уведомление об окончании первого этапа в 1 экземпляре на бумажном носителе, счет на оплату работ по первому этапу, акт выполненных работ, счет на оплату второго аванса.
2	<b>Второй этап</b>	<i>наиболее поздняя из следующих дат:</i> - дата окончания первого этапа; - дата поступления второго авансового платежа; - дата оплаты Работ по первому этапу.	В течение 10 рабочих дней с даты начала второго этапа при условии исполнения обязательства п. 3.2.1 Договора.	Отчетная документация в соответствии с п. 5.1. Технического задания (Приложение №1), акт выполненных работ, счет на оплату работ по второму этапу, счет-фактура.

Генеральный директор ООО «СТС»

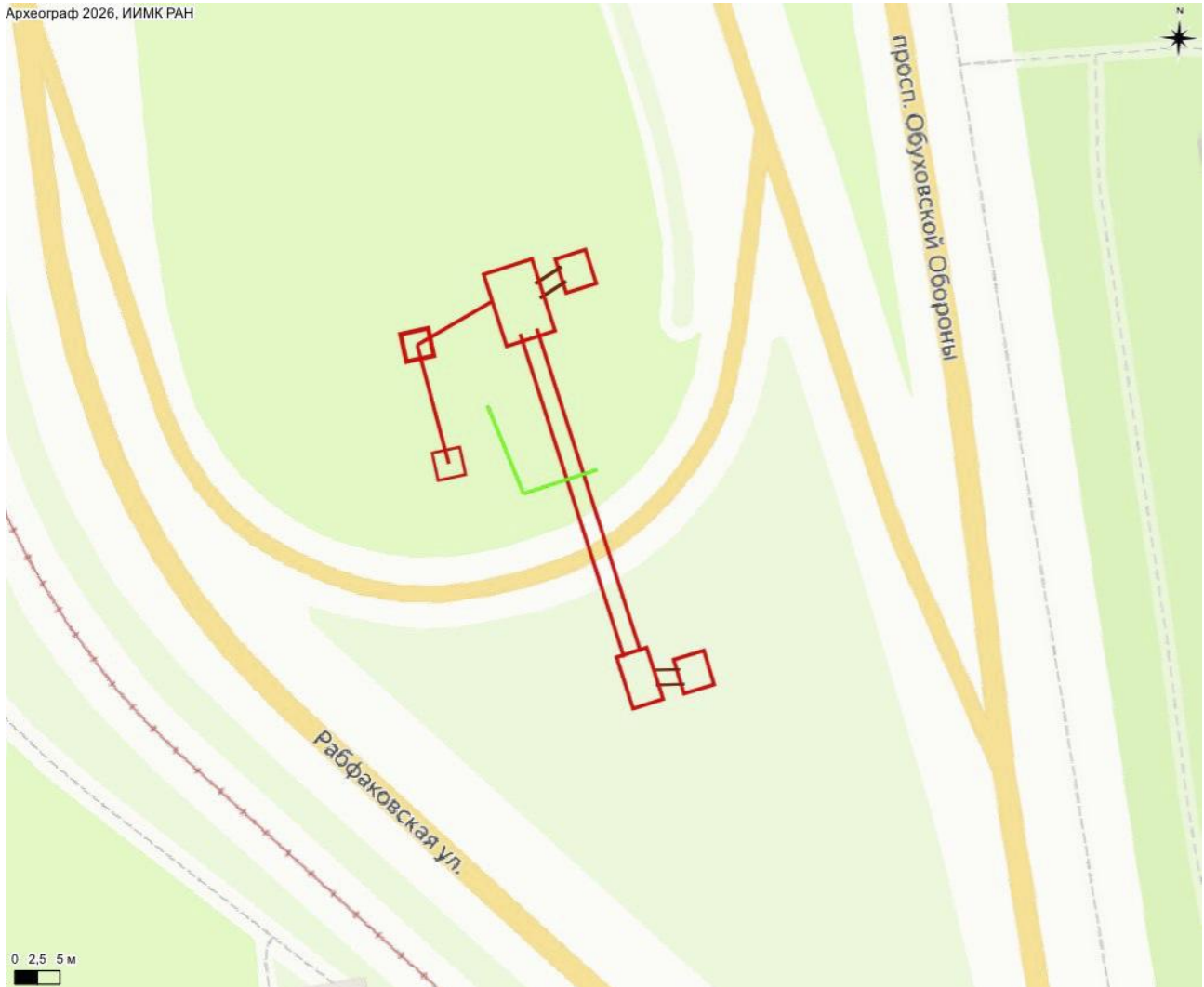
Директор Центра спасательной археологии ИИМК РАН

\_\_\_\_\_/ А.В. Боднар /  
М.П.

\_\_\_\_\_/Н.Ф. Соловьева/  
М.П.

Приложение №5  
к Договору № 1901-26  
от 06 февраля 2026 г.

### Схема объекта



Генеральный директор ООО «СТС»

Директор Центра спасательной археологии  
ИИМК РАН

\_\_\_\_\_/ А.В. Боднар /  
М.П.

\_\_\_\_\_/ Н.Ф. Соловьева /  
М.П.

Приложение №6  
к Договору № 1901-26  
от 06 февраля 2026 г.

**Соглашение о представлении документов, предоставляемых Исполнителю  
Заказчиком для подготовки акта государственной историко-культурной экспертизы  
земельного участка**

1. В соответствии с п.15 Положения о государственной историко-культурной экспертизе, утвержденного Постановлением Правительства РФ от 25 апреля 2024 г. №530 и п.3.2.1. Договора между ООО «СТС» и ИИМК РАН, при проведении экспертизы в отношении земель, подлежащих воздействию земляных, строительных, мелиоративных и (или) хозяйственных работ, предусмотренных статьей 25 Лесного кодекса Российской Федерации работ по использованию лесов (за исключением работ, указанных в пунктах 3, 4 и 7 части 1 статьи 25 Лесного кодекса Российской Федерации) и иных работ, в случае если федеральный орган охраны объектов культурного наследия и орган охраны объектов культурного наследия субъекта Российской Федерации (далее – органы охраны объектов культурного наследия) не имеют данных об отсутствии на указанных землях объектов археологического наследия, включенных в реестр, и выявленных объектов археологического наследия, Заказчик предоставляет эксперту (ИИМК РАН):

А) сведения от Министерства культуры Российской Федерации, исполнительного органа субъекта Российской Федерации или органа местного самоуправления, уполномоченных в области сохранения, использования, популяризации и государственной охраны объектов культурного наследия (далее - орган охраны объектов культурного наследия), об отсутствии данных об объектах археологического наследия, включенных в реестр объектов, и о выявленных объектах археологического наследия на землях, подлежащих воздействию земляных, строительных, мелиоративных и (или) хозяйственных работ, предусмотренных статьей 25 Лесного кодекса Российской Федерации работ по использованию лесов (за исключением работ, указанных в пунктах 3, 4 и 7 части 1 статьи 25 Лесного кодекса Российской Федерации) и иных работ (в формате .pdf);

Б) копии градостроительного плана земельного участка, подлежащего воздействию земляных, строительных, мелиоративных, хозяйственных работ, предусмотренных статьей 25 Лесного кодекса Российской Федерации работ по использованию лесов (за исключением работ, указанных в пунктах 3, 4 и 7 части 1 статьи 25 Лесного кодекса Российской Федерации) и иных работ, в случае если указанные земли расположены в границах территорий, утвержденных в соответствии с подпунктом 34<sup>2</sup> пункта 1 статьи 9 Федерального закона «Об объектах культурного наследия (памятниках истории и культуры) народов Российской Федерации» (в формате .pdf);

В) схему размещения Объекта (в формате .dwg с топоосновой в местной системе координат);

Г) сведения, содержащиеся в Едином государственном реестре недвижимости, в том числе сведений на публичных кадастровых картах, и сведений, содержащихся в реестре федерального имущества, проектной документации на проведение работ по сохранению объекта культурного наследия, проектах зон охраны объекта культурного наследия;

Д) схемы расположения земельного участка/объекта на кадастровых картах территорий с каталогом поворотных точек (в формате .pdf).

Документы, указанные в п. А, Б, В, Г, Д являются составной частью акта государственной историко-культурной экспертизы в соответствии с пп. ж п.20 Положения о

государственной историко-культурной экспертизе, утвержденного Постановлением Правительства РФ от 25 апреля 2024 г. №530.

2. Предоставление документов, указанных в п. 1 настоящего Приложения, является существенным условием Договора.

3. Заказчик обязуется предоставить надлежащую, достоверную, полную, в указанном формате и читаемом состоянии информацию, указанную в п. 1 настоящего Приложения, в соответствии с условиями Договора.

4. Исполнитель не несет ответственности за непринятие акта государственной историко-культурной экспертизы или получение отрицательного заключение органов охраны объектов культурного наследия субъекта РФ по причине предоставления ненадлежащих, недостоверных, неполных, нечитаемых документов, указанных в п. 1 настоящего Приложения.

Генеральный директор ООО «СТС»

Директор Центра спасательной археологии  
ИИМК РАН

\_\_\_\_\_/ А.В. Боднар /  
М.П.

\_\_\_\_\_/Н.Ф. Соловьева/  
М.П.

1С® Документ подписан и передан через 1С-ЭДО			
Отправитель	Организация, подписант ИИМК РАН Соловьева Наталья Федоровна, директор Центра спасательной археологии ИИМК РАН, заместитель директора ИИМК РАН По доверенности: 8f20907c-c792-412a-9433-7f32902cc1b1	Сертификат 7A 2D 97 C0 A9 E6 7B 48 D6 8A 3F 51 DC 6A 22 6A действителен с 29.08.2025 12:22 по 22.11.2026 12:22	Дата подписания 09.02.2026  Подпись верна Доверенность действительна
Получатель	Заказчик ООО "СТС" БОДНАР АЛЕКСАНДР ВАСИЛЬЕВИЧ, ГЕНЕРАЛЬНЫЙ ДИРЕКТОР	Исполнитель 02 5F 68 91 00 66 B2 8A 85 43 16 29 71 04 8F B1 6C действителен с 15.01.2025 08:39 по 15.04.2026 08:49	11.02.2026  Подпись верна
Идентификатор документа: dog_1901-26_ot_06.02.2026_Obukhovskoi_Oborony_Slavyanka			

**ДОПОЛНИТЕЛЬНОЕ СОГЛАШЕНИЕ №1**

к договору №1901-26 от 06 февраля 2026г.

г. Санкт-Петербург

16 марта 2026г.

**Общество с ограниченной ответственностью «Специализированное тоннельное строительство» (ООО «СТС»)** в лице генерального директора Боднара Александра Васильевича, действующего на основании Устава, именуемое в дальнейшем «**Заказчик**», с одной стороны, и

**Федеральное государственное бюджетное учреждение науки Институт истории материальной культуры Российской академии наук (ИИМК РАН)**, в лице Директора Центра спасательной археологии Соловьевой Натальи Фёдоровны, действующего на основании Доверенности №14102/33-161.5-2 от 12 января 2026г., именуемое в дальнейшем «**Исполнитель**», с другой стороны, далее совместно именуемые «**Стороны**», заключили настоящее Дополнительное соглашение (далее – Соглашение) о нижеследующем:

1. Изложить п. 1.5. Технического задания (Приложение №1 к Договору) в следующей редакции:

«1.5. Район исследования: Санкт-Петербург, Невский район.»

2. Иные права и обязанности Сторон остаются неизменными и действуют в полном объеме с учетом выполненных на момент заключения Соглашения обязательств. Настоящее Соглашение вступает в силу с момента подписания, действует до исполнения Сторонами своих обязательств и является неотъемлемой частью Договора. Настоящее Соглашение составлено в 2-х экземплярах, имеющих одинаковую юридическую силу, по одному для каждой из Сторон.

**АДРЕСА, РЕКВИЗИТЫ И ПОДПИСИ СТОРОН****ЗАКАЗЧИК****ООО «СТС»**

Юридический адрес: 192007, г. Санкт-Петербург, Днепропетровская ул., дом 14, литер Б, кабинет 32

Почтовый адрес: 192007, г. Санкт-Петербург, Днепропетровская ул., дом 14, литер Б, кабинет 32

ОГРН 5067847543946

ИНН 7816401296

КПП 781601001

e-mail: info@stc.spb.ru

тел.: 8(812) 318-02-71

тел. бухгалтерии: 320-96-02

Оператор электронного документооборота:

АО «Калуга Астрал»

Идентификатор: 2AE3A139545-B155-4084-

A0F6-A2ACFF57D313

**ИСПОЛНИТЕЛЬ****ИИМК РАН**

Юридический/почтовый адрес: 191181, Санкт-Петербург, Дворцовая наб. 18, лит А

Фактический адрес: г. Санкт-Петербург, ул. Миллионная, д. 30

ОГРН 1027809188527

ИНН 7825004658 КПП 784101001

e-mail: rac@archeo.ru

тел.: 8(812) 571-67-96


Оператор электронного документооборота:

ООО Калуга Астрал

Идентификатор: 2AE2ED238A4-C67B-

4DCB-B35F-DFEB98E9DC7F



 <b>Документ подписан и передан через ЭДО</b>			
Отправитель	Организация, подписант ИИМК РАН Соловьева Наталья Федоровна, директор Центра спасательной археологии ИИМК РАН, заместитель директора ИИМК РАН По доверенности: 8f20907c-c792-412a-9433-7f32902cc1b1	Сертификат 7A 2D 97 C0 A9 E6 7B 48 D6 8A 3F 51 DC 6A 22 6A действителен с 29.08.2025 12:22 по 22.11.2026 12:22	Дата подписания 18.03.2026
	_____ А.В. Боднар / М.П.	_____ /Н.Ф. Соловьева/ М.П.	Подпись верна действительна
Получатель	ООО "СТС" БОДНАР АЛЕКСАНДР ВАСИЛЬЕВИЧ, ГЕНЕРАЛЬНЫЙ ДИРЕКТОР	02 5F 68 91 00 66 B2 8A 85 43 16 29 71 04 8F B1 6C действителен с 15.01.2025 08:39 по 15.04.2026 08:49	24.03.2026 Подпись верна
Идентификатор документа: DS_1_of_16.03.2026_k_dog_1901-26_of_06.02.2026_izmenenie_TZ			

*Приложение 2*

**Копия письма Комитета по государственному контролю,  
использованию и охране памятников истории и культуры  
Правительства Санкт-Петербурга № 01-57-1362/26-2-1 от  
05.02.2026 г**



ПРАВИТЕЛЬСТВО САНКТ-ПЕТЕРБУРГА

**КОМИТЕТ ПО ГОСУДАРСТВЕННОМУ  
КОНТРОЛЮ, ИСПОЛЬЗОВАНИЮ  
И ОХРАНЕ ПАМЯТНИКОВ  
ИСТОРИИ И КУЛЬТУРЫ  
(КГИОП)**

ул. Зодчего Росси, д. 1-3, литера А, Санкт-Петербург, 191023  
Тел. (812) 417-43-03, Факс (812) 710-42-45  
E-mail: [kgiop@gov.spb.ru](mailto:kgiop@gov.spb.ru)  
<https://www.gov.spb.ru>, <http://kgiop.ru>

Генеральному директору  
ООО «СТС»  
Боднару А.В.

[timofeeva@stc.spb.ru](mailto:timofeeva@stc.spb.ru)

№01-57-1362/26-2-1 от 05.02.2026

№ 01-57-1362/26-2-0 от 02.02.2026

На № 69 от 02.02.2026

В ответ на Ваше обращение КГИОП сообщает, что земельный участок по объекту: **«Выполнение проектно-изыскательских работ по реконструкции ТКК по пр. Обуховской Обороны (инв.№51.ВО.49 и инв.№51.ВО.52) в интервале шахт №286-284 для подключения комплексной застройки по адресу: Санкт-Петербург, поселок Усть-Славянка, территория, ограниченная береговой линией реки Невы, береговой линией реки Славянка, проектируемой магистралью, границей проектируемых кварталов»** (согласно приложенной к запросу схеме) расположен в границах:

– вне зон охраны объектов культурного наследия.

Закон Санкт-Петербурга от 19.01.2009 № 820-7 (в редакции, вступившей в силу 26.02.2025) «О границах объединенных зон охраны объектов культурного наследия, расположенных на территории Санкт-Петербурга, режимах использования земель и требованиях к градостроительным регламентам в границах указанных зон».

В пределах границ вышеуказанного земельного участка отсутствуют объекты (выявленные объекты) культурного наследия; объекты культурного наследия, включенные в Единый государственный реестр объектов культурного наследия (памятников истории и культуры) народов Российской Федерации, а также защитная зона объектов культурного наследия.

Ценные средовые и ценные рядовые объекты в пределах границ вышеуказанного земельного участка также отсутствуют.

К границам участка непосредственно не примыкают объекты (выявленные объекты) культурного наследия.

Согласно приказу Минкультуры России от 30.10.2020 № 1295 (ред. от 03.09.2024) «Об утверждении предмета охраны, границ территории и требований к градостроительным регламентам в границах территории исторического поселения федерального значения город Санкт-Петербург» (далее – историческое поселение), участок расположен вне границ территории исторического поселения.

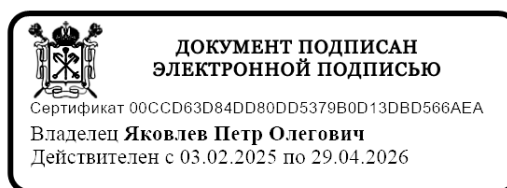
КГИОП не располагает сведениями о наличии либо отсутствии объектов, обладающих признаками объектов культурного наследия, на рассматриваемом земельном участке. В связи с этим, а также в соответствии с требованиями ст. 30 Федерального закона № 73-ФЗ от 25.06.2002 г. «Об объектах культурного наследия (памятниках истории и культуры) народов Российской Федерации», земельный участок является объектом государственной историко-культурной экспертизы.

Дополнительно сообщаем, что в соответствии с пп. (а) п. 2 постановления Правительства Российской Федерации от 30.12.2023 № 2418 «Об особенностях порядка определения наличия или отсутствия объектов, обладающих признаками объекта археологического наследия, на территориях, подлежащих воздействию изыскательских, земляных, строительных, мелиоративных, хозяйственных работ, указанных в статье 30 федерального закона «Об объектах культурного наследия (памятниках истории и культуры) народов Российской Федерации» работ по использованию лесов и иных работ» государственная историко-культурная экспертиза земельного участка не проводится в случае выполнения:

- земляных работ, связанных с прокладкой инженерных коммуникаций в существующих каналах, тоннелях и коммуникационных коллекторах;
- земляных работ, связанных с реконструкцией и капитальным ремонтом автомобильных дорог первой и второй категорий в границах их полосы отвода;
- земляных работ, выполняемых в границах существующих фундаментов и опор зданий, строений и сооружений.

Данное письмо носит информативный характер и не является разрешением на производство работ.

**Начальник Управления  
государственного реестра  
объектов культурного  
наследия**



**П.О. Яковлев**

Долгушина М.И.  
(812) 417-43-46



### *Приложение 3*

**Копия Полного научно-технического отчета о выполнении научно-исследовательских археологических работ в виде историко-культурного научного археологического обследования (разведки) с целью проведения государственной историко-культурной экспертизы земельного участка по объекту: «Выполнение проектно-изыскательских работ по реконструкции ТТК по пр. Обуховской Обороны (инв.№51.ВО.49 и инв.№51.ВО.52) в интервале шахт №286-284 для подключения комплексной застройки по адресу: Санкт-Петербург, поселок Усть-Славянка, территория, ограниченная береговой линией реки Невы, береговой линией реки Славянка, проектируемой магистралью, границей проектируемых кварталов», выполненного Центром спасательной археологии ИИМК РАН**



ФЕДЕРАЛЬНОЕ ГОСУДАРСТВЕННОЕ БЮДЖЕТНОЕ УЧРЕЖДЕНИЕ НАУКИ  
**ИНСТИТУТ ИСТОРИИ МАТЕРИАЛЬНОЙ КУЛЬТУРЫ**  
РОССИЙСКОЙ АКАДЕМИИ НАУК (ИИМК РАН)

---

Экз. \_\_\_\_\_

**Заказчик – ООО «СТС»**

## **ПОЛНЫЙ НАУЧНО-ТЕХНИЧЕСКИЙ ОТЧЕТ**

**Историко-культурное научное археологическое обследование (разведки) с целью проведения государственной историко-культурной экспертизы земельного участка по объекту: «Выполнение проектно-изыскательских работ по реконструкции ТТК по пр. Обуховской Обороны (инв.№51.ВО.49 и инв.№51.ВО.52) в интервале шахт №286-284 для подключения комплексной застройки по адресу: Санкт-Петербург, поселок Усть-Славянка, территория, ограниченная береговой линией реки Невы, береговой линией реки Славянка, проектируемой магистралью, границей проектируемых кварталов»**

Отв. исполнитель Е.Л. Кириллов

Санкт-Петербург  
2026

Инв. № подл.	Подпись и дата	Взам. инв. №

Российская академия наук  
ИНСТИТУТ ИСТОРИИ МАТЕРИАЛЬНОЙ КУЛЬТУРЫ  
(ИИМК РАН)

УДК: 902.21(470.23-25)  
ББК: 63.4(2)  
Инв.№ \_\_\_\_\_

Гриф. \_\_\_\_\_  
Экз. \_\_\_\_\_

ПРИНЯТО К СВЕДЕНИЮ:

ООО «СТС»

УТВЕРЖДАЮ:

Директор Центра спасательной  
археологии ИИМК РАН  
к.и.н.

\_\_\_\_\_ 2026 г.  
« \_\_\_\_ » \_\_\_\_\_ 2026 г.

\_\_\_\_\_ Н.Ф. Соловьева  
« \_\_\_\_ » \_\_\_\_\_ 2026 г.

ПОЛНЫЙ НАУЧНО-ТЕХНИЧЕСКИЙ ОТЧЕТ

ИСТОРИКО-КУЛЬТУРНОЕ НАУЧНОЕ АРХЕОЛОГИЧЕСКОЕ  
ОБСЛЕДОВАНИЕ (РАЗВЕДКИ) С ЦЕЛЬЮ ПРОВЕДЕНИЯ  
ГОСУДАРСТВЕННОЙ ИСТОРИКО-КУЛЬТУРНОЙ ЭКСПЕРТИЗЫ  
ЗЕМЕЛЬНОГО УЧАСТКА ПО ОБЪЕКТУ: «ВЫПОЛНЕНИЕ ПРОЕКТНО-  
ИЗЫСКАТЕЛЬСКИХ РАБОТ ПО РЕКОНСТРУКЦИИ ТТК ПО ПР.  
ОБУХОВСКОЙ ОБОРОНЫ (ИНВ.№51.ВО.49 И ИНВ.№51.ВО.52) В  
ИНТЕРВАЛЕ ШАХТ №286-284 ДЛЯ ПОДКЛЮЧЕНИЯ КОМПЛЕКСНОЙ  
ЗАСТРОЙКИ ПО АДРЕСУ: САНКТ-ПЕТЕРБУРГ, ПОСЕЛОК УСТЬ-  
СЛАВЯНКА, ТЕРРИТОРИЯ, ОГРАНИЧЕННАЯ БЕРЕГОВОЙ ЛИНИЕЙ РЕКИ  
НЕВЫ, БЕРЕГОВОЙ ЛИНИЕЙ РЕКИ СЛАВЯНКА, ПРОЕКТИРУЕМОЙ  
МАГИСТРАЛЬЮ, ГРАНИЦЕЙ ПРОЕКТИРУЕМЫХ КВАРТАЛОВ»

1901-26-ДС1-ИИМК РАН-2026-ТО

*Объект по адресу:* Санкт-Петербург, Невский район  
*Основание:* Договор №1901-26 от «06» февраля 2026 года, Дополнительное  
соглашение №1 от «16» марта 2026 года  
*Заказчик:* ООО «СТС»  
*Исполнитель:* ИИМК РАН

Отв. исполнитель \_\_\_\_\_ Е.Л. Кириллов

Санкт-Петербург  
2026

Подп. и дата
Взам. инв. №
Инв. № дубл.
Подп. и дата
Инв. № подл.

Обозначение	Наименование	Примечание
1901-26-ДС1-ИИМК РАН-2026-ТО-С	Содержание тома	стр. 6
1901-26-ДС1-ИИМК РАН-2026-ТО-Т	Том 1. Полный научно- технический отчет по результатам выполнения археологических исследований. Текстовая часть.	стр. 3-43
1901-26-ДС1-ИИМК РАН-2026-ТО-Г	Том 1. Полный научно- технический отчет по результатам выполнения археологических исследований. Графическая часть.	стр. 44-67

Подп. и дата
Взам. инв. №
Инв. № дубл.
Подп. и дата
Инв. № подл.

Ли	Изм.	№ докум.	Подп.	Дата

1901-26-ДС1-ИИМК РАН-2026-ТО-Т

Лист

2

## СПИСОК ИСПОЛНИТЕЛЕЙ

Руководитель работ:

\_\_\_\_\_ Е.Л. Кириллов

Заместители руководителя:

мл. науч. сотр.

А.М. Смирнов (фотофиксация, ведение  
полевого дневника, подготовка  
альбома иллюстраций, подготовка  
исторической справки и  
картографического материала)

Соисполнители:

лаборант

А.С. Скорик (земляные работы)

лаборант

А.Г. Раззак (земляные работы)

лаборант

О.Г. Раззак (земляные работы)

лаборант

Ю.Г. Раззак (земляные работы)

Инв. № подл	Подп. и дата					
	Взам. инв. №					
	Инв. № дубл.					
	Подп. и дата					
Ли	Изм.	№ докум.	Подп.	Дата	1901-26-ДС1-ИИМК РАН-2026-ТО-Т	Лист
						3

## АННОТАЦИЯ

**Наименование организации, проводившей полевые работы:** Институт истории материальной культуры Российской Академии наук (ИИМК РАН).

**ФИО держателя Открытого листа:** Кириллов Евгений Львович

**Номер Открытого листа:** № P018-00103-00/02986554 от 20 августа 2025 года, срок действия Открытого листа – с 20 августа 2025 года по 1 августа 2026 года (Приложение А).

**Полное название отчета, количество томов, листов:** историко-культурное научное археологическое обследование (разведки) с целью проведения государственной историко-культурной экспертизы земельного участка по объекту: «Выполнение проектно-изыскательских работ по реконструкции ТТК по пр. Обуховской Оборона (инв.№51.ВО.49 и инв.№51.ВО.52) в интервале шахт №286-284 для подключения комплексной застройки по адресу: Санкт-Петербург, поселок Усть-Славянка, территория, ограниченная береговой линией реки Невы, береговой линией реки Славянка, проектируемой магистралью, границей проектируемых кварталов» – Санкт-Петербург: ЦСА ИИМК РАН, 2026 – 67 л.

Отчет состоит из 1 тома, включающего: 43 стр. текста, 30 рис., 11 источников, 2 приложения.

**Ключевые слова:** Санкт-Петербург, Невский район, исторические районы Мурзинка, Рыбацкое, шурф, археологические полевые работы (археологическая разведка).

**Сроки и место проведения археологических полевых работ:** февраль 2025 года, г. Санкт-Петербург, Невский район.

**Основание для проведения археологических полевых работ:** Договор №1901-26 от «06» февраля 2026 года, Дополнительное соглашение №1 от «16» марта 2026 года, заключенные между ООО «СТС» и ИИМК РАН.

**Размер обследованного земельного участка, количество заложенных разведочных шурфов.** Протяженность трассы обследования: 100 м, площадь земельного участка; 79 кв.м.

1901-26-ДС1-ИИМК РАН-2026-ТО-Т

Лист

4

Подп. и дата

Взам. инв. №

Инв. № дубл.

Подп. и дата

Инв. № подл.

Ли

Изм.

№ докум.

Подп.

Дата

В ходе полевых археологических работ произведен натурный осмотр земельного участка, заложен 1 шурф размерами 2х2 м, общей площадью 4 кв.м.

На обследованном участке объекты археологического наследия и признаки наличия объектов археологического наследия не обнаружены, почвенный слой содержит материалы XX – начала XXI вв.

### **Обоснование количества заложенных археологических шурфов.**

Согласно «Положению о порядке проведения археологических полевых работ и составления научной отчетной документации» (утверждено постановлением Бюро Отделения историко-филологических наук Российской академии наук от «12» апреля 2023 г. № 15), предварительная оценка количества закладываемых шурфов проводится из расчета:

- не менее одного шурфа на земельном участке протяженностью до 1 км при обследовании земельных участков, отведенных под строительство и обустройство линейных хозяйственных объектов;

- не менее одного шурфа на земельном участке площадью до 1 га при обследовании земельных участков, отведенных под строительство и обустройство линейных площадных объектов.

Количество шурфов определяется с таким расчетом, чтобы обеспечить выявление всех объектов археологического наследия в границах обследуемых земельных участков. При этом шурфы могут располагаться на обследуемой площади неравномерно. Их количество необходимо увеличивать на всех частях земельных участков, перспективных для обнаружения объектов археологического наследия.

В границах территории земельного участка был заложен 1 шурф (размер шурфа – 2х2 м).

**Краткая научная информация о результатах проведенных археологических полевых работ:** в результате проведенных историко-архивных исследований в границах земельного участка по объекту: «Выполнение проектно-изыскательских работ по реконструкции ТТК по пр. Обуховской Обороны (инв.№51.ВО.49 и инв.№51.ВО.52) в интервале шахт №286-284 для подключения

Подп. и дата
Взам. инв. №
Инв. № дубл.
Подп. и дата
Инв. № подл.

Ли	Изм.	№ докум.	Подп.	Дата
----	------	----------	-------	------

1901-26-ДС1-ИИМК РАН-2026-ТО-Т

Лист

5

комплексной застройки по адресу: Санкт-Петербург, поселок Усть-Славянка, территория, ограниченная береговой линией реки Невы, береговой линией реки Славянка, проектируемой магистралью, границей проектируемых кварталов» объекты культурного наследия, включенные в Единый Государственный реестр памятников истории культуры Российской Федерации, **отсутствуют**. В ходе работ объектов культурного (археологического) наследия **не выявлено**.

Инв. № подл.	Подп. и дата				Лист
Инв. № дубл.	Взам. инв. №				1901-26-ДС1-ИИМК РАН-2026-ТО-Т
Подп. и дата	Инв. № дубл.				Ли
Подп. и дата		№ докум.		Подп.	Дата

## СОДЕРЖАНИЕ

Нормативно-правовая база.....	8
Определения и сокращения.....	10
Введение.....	13
1. Историческая справка.....	16
1.1. История и топонимика исследуемого района. ....	16
1.2. Исторический район Мурзинка. ....	18
1.3. Анализ картографического материала.....	25
1.4. Основные выводы по разделу.....	25
2. Физико-географическая характеристика района работ.....	27
2.1. Геологическая характеристика исследуемой территории. ....	27
2.2. Географическая характеристика исследуемой территории.....	29
3. Методика полевых исследований.....	32
4. Полевые исследования.....	35
Заключение .....	37
Список источников и литературы .....	38
Список иллюстраций .....	40
Альбом иллюстраций.....	43
Приложение А. Копия Открытого листа .....	65
Приложение В. Копия письма Комитета по государственному использованию и охране памятников истории и культуры .....	66

Подп. и дата	
Взам. инв. №	
Инв. № дубл.	
Подп. и дата	
Инв. № подл.	

					<b>1901-26-ДС1-ИИМК РАН-2026-ТО-С</b>		
Лит	Изм.	№ докум.	Подп.	Дата			
Разраб.		Кириллов Е.Л.			Лит	Лист	Листов
Утв.		Соловьева Н.Ф.				7	67
					ИИМК РАН		

Полный научно-технический отчет

## НОРМАТИВНО-ПРАВОВАЯ БАЗА

Настоящие исследования проводились во исполнение требований ст. 28 Федерального закона № 73-ФЗ от 25 июня 2002 «Об объектах культурного наследия (памятниках истории и культуры) народов Российской Федерации» на основании следующих нормативно-правовых актов:

1. Федеральный Закон РФ «Об объектах культурного наследия (памятниках истории и культуры) народов Российской Федерации» от 25 июня 2002 года № 73-ФЗ;
2. Федеральный Закон РФ «Об охране окружающей природной среды» от 10.01.2002 № 7-ФЗ;
3. Положение о порядке проведения археологических полевых работ и составления научной отчетной документации, по форме утвержденного постановлением бюро Отделения историко-филологических наук Российской академии наук №15 от 12 апреля 2023 г.;
4. Положение о едином государственном реестре объектов культурного наследия (памятников истории и культуры) народов Российской Федерации (утверждено приказом Министерства культуры РФ от 0312.2011 № 954);
5. Положение о государственной историко-культурной экспертизе (утверждено Постановлением Правительства Российской Федерации от 25.04.2024 № 530);
6. Правила выдачи, приостановления и прекращения действия разрешений (Открытых листов) на проведение работ по выявлению и изучению объектов археологического наследия, включая работы, имеющие целью поиск и изъятие археологических предметов (утв. Постановлением Правительства РФ №1893 от 24 октября 2022 г.)
7. Методика определения границ территорий объектов археологического наследия (рекомендована письмом Министерства культуры Российской Федерации от 27.01.2012 № 12-01-39/05-АБ);
8. Закон Санкт-Петербурга о границах зон охраны объектов культурного наследия на территории Санкт-Петербурга и режимах использования земель в

Подп. и дата
Взам. инв. №
Инв. № дубл.
Подп. и дата
Инв. № подл.

Ли	Изм.	№ докум.	Подп.	Дата
----	------	----------	-------	------

1901-26-ДС1-ИИМК РАН-2026-ТО-Т

Лист

8

границах указанных зон и о внесении изменений в закон Санкт-Петербурга «О генеральном плане Санкт-Петербурга и границах зон охраны объектов культурного наследия на территории Санкт-Петербурга» от 19 января 2009 года N 820-7

Инв. № подп	Подп. и дата				Инв. № дубл.	Взам. инв. №				Подп. и дата
Ли	Изм.	№ докум.	Подп.	Дата	1901-26-ДС1-ИИМК РАН-2026-ТО-Т					Лист
										9

## ОПРЕДЕЛЕНИЯ И СОКРАЩЕНИЯ

В настоящем научно-техническом отчёте применяются следующие термины с соответствующими определениями:

**археологические разведки** – проведение на поверхности земли или под водой научных исследований, направленных на поиски объектов археологического наследия или собственно на объектах археологического наследия, без осуществления земляных работ либо с осуществлением локальных земляных работ с общей площадью не более 20 м<sup>2</sup> на каждом объекте археологического наследия с исследованием культурного слоя путем заложения шурфов или без таковых, в том числе с полным или частичным изъятием археологических предметов в целях выявления объектов археологического наследия, уточнения сведений о них и (или) планирования мероприятий по обеспечению их сохранности;

**культурный слой** – слой в земле или под водой, содержащий следы существования человека, время возникновения которых превышает сто лет и включающий археологические предметы;

**поврежденный культурный слой** – культурный слой, нарушенный, перемещенный, переотложенный в результате природных процессов либо антропогенного воздействия последних ста лет;

**техногенный грунт (слой)** – грунт, измененный, перемещенный или образованный в результате инженерно-хозяйственной деятельности человека последних ста лет;

**объект археологического наследия** – частично или полностью скрытые в земле или под водой следы существования человека в прошлых эпохах (включая все связанные с такими следами археологические предметы и культурные слои), основным или одним из основных источников информации о которых являются археологические раскопки или находки;

**археологические предметы** – движимые вещи, основным или одним из основных источников информации о которых независимо от обстоятельств их

Подп. и дата
Взам. инв. №
Инв. № дубл.
Подп. и дата
Инв. № подл.

Ли	Изм.	№ докум.	Подп.	Дата
----	------	----------	-------	------

1901-26-ДС1-ИИМК РАН-2026-ТО-Т

Лист

10

обнаружения являются археологические раскопки или находки, в том числе предметы, обнаруженные в результате таких раскопок или находок;

**археологический шурф** – вид локальных земляных работ в рамках археологических разведок, локальное вскрытие грунта, прямоугольное или квадратное в плане, площадь которого может варьироваться от 1 до 20 кв. м;

**индивидуальные археологические находки** – археологические предметы, извлеченные в результате археологических полевых работ, значимые для определения историко-культурной принадлежности и хронологии объекта археологического наследия, имеющие историко-культурную ценность;

**массовые археологические предметы** – археологические предметы (в том числе кремневые отщепы, фрагменты керамики, сильно разрушенные и не подлежащие реставрации предметы), антропогенные, антропологические, палеозоологические, палеоботанические и иные объекты, имеющие историко-культурную и научную ценность, обнаруженные и изъятые в результате проведения археологических полевых работ;

**полевая опись археологических предметов** – перечень изъятых в ходе археологических полевых работ индивидуальных и массовых археологических предметов, имеющих значение для определения историко-культурной принадлежности и хронологии объекта археологического наследия, в том числе антропологические, остеологические, палеоботанические и иные предметы;

**камеральная обработка** – часть археологических полевых работ, включающая лабораторную обработку и научный анализ коллекций и полевой документации;

**разрешение (открытый лист)** – документ, выдаваемый федеральным органом охраны объектов культурного наследия на основании заключения Российской академии наук и подтверждающий право на проведение одного из видов археологических полевых работ (археологических разведок, археологических раскопок, археологических наблюдений).

Подп. и дата
Взам. инв. №
Инв. № дубл.
Подп. и дата
Инв. № подп.

Ли	Изм.	№ докум.	Подп.	Дата

## Используемые сокращения:

МК РФ – Министерство Культуры Российской Федерации

ИА РАН – Институт археологии Российской академии наук

ИИМК РАН – Институт истории материальной культуры Российской академии наук

ОАН – Объект археологического наследия

ОКН – Объект культурного наследия

ФЗ – Федеральный Закон

ИИМК – Институт истории материальной культуры

РАН – Российская академия наук

С, В, Ю, З – Север, восток, юг, запад

БС – Балтийская система высот 1977 г.

Инв. № подл.	Подп. и дата				Лист
	Взам. инв. №				
Инв. № дубл.	Подп. и дата				12
	Инв. № подл.				
Ли	Изм.	№ докум.	Подп.	Дата	1901-26-ДС1-ИИМК РАН-2026-ТО-Т

## ВВЕДЕНИЕ

В феврале 2025 года сотрудниками Центра спасательной археологии ИИМК РАН было произведено историко-культурное научное археологическое обследование (разведки) с целью проведения государственной историко-культурной экспертизы земельного участка по объекту: «Выполнение проектно-изыскательских работ по реконструкции ТТК по пр. Обуховской Обороны (инв.№51.ВО.49 и инв.№51.ВО.52) в интервале шахт №286-284 для подключения комплексной застройки по адресу: Санкт-Петербург, поселок Усть-Славянка, территория, ограниченная береговой линией реки Невы, береговой линией реки Славянка, проектируемой магистралью, границей проектируемых кварталов».

Работы осуществлялись на основании Договора №1901-26 от «06» февраля 2026 года и Дополнительное соглашение №1 от «16» марта 2026 года, заключенные между ИИМК РАН и ООО «СТС», а также Открытого Листа № P018-00103-00/02986554 от 20 августа 2025 г., выданного Кириллову Евгению Львовичу на право производства археологических полевых работ (археологических разведок) на земельном участке в Адмиралтейском, Василеостровском, Выборгском, Калининском, Кировском, Колпинском, Красногвардейском, Красносельском, Кронштадтском, Курортном, Московском, Невском, Петроградском, Петродворцовом, Приморском, Пушкинском, Фрунзенском и Центральном районах г. Санкт-Петербурга. Срок действия Открытого листа с 20 августа 2025 года по 1 августа 2026 года (Приложение А).

В соответствии с письмом Комитета по государственному контролю, использованию и охране памятников истории и культуры № 01-57-1362/26-2-1 от 05.02.2026 г. земельный участок по объекту: «Выполнение проектно-изыскательских работ по реконструкции ТТК по пр. Обуховской Обороны (инв.№51.ВО.49 и инв.№51.ВО.52) в интервале шахт №286-284 для подключения комплексной застройки по адресу: Санкт-Петербург, поселок Усть-Славянка, территория, ограниченная береговой линией реки Невы, береговой линией реки Славянка, проектируемой магистралью, границей проектируемых кварталов» расположен в границах:

1901-26-ДС1-ИИМК РАН-2026-ТО-Т

Лист

13

Инва. № подп.
Подп. и дата
Инва. № дубл.
Взам. инв. №
Подп. и дата

Ли	Изм.	№ докум.	Подп.	Дата

- вне зон охраны объектов культурного наследия.

Закон Санкт-Петербурга от 19.01.2009 №820-7 (в редакции, вступившей в силу 26.02.2025) «О границах объединенных зон охраны объектов культурного наследия, расположенных на территории Санкт-Петербурга, режимах использования земель и требованиях к градостроительным регламентам в границах указанных зон».

В пределах границ вышеуказанного земельного участка **отсутствуют** объекты (выявленные объекты) культурного наследия; объекты культурного наследия, включенные в Единый государственный реестр объектов культурного наследия (памятников истории и культуры) народов Российской Федерации, а также защитная зона объектов культурного наследия.

Ценные средовые и ценные рядовые объекты в пределах границ вышеуказанного земельного участка также **отсутствуют**.

К границам участка непосредственно **не примыкают** объекты (выявленные объекты) культурного наследия.

Земельный участок расположен **вне границ** территории исторического поселения.

Сведениями о наличии или об отсутствии на данном земельном участке объектов археологического наследия или объектов, обладающих признаками объекта археологического наследия, орган охраны объектов культурного наследия не располагает. (Приложение В).

В данной ситуации археологические исследования являются необходимым условием проведения строительных (земляных) работ, согласно требованиям Федерального закона от 25.06.2002 №73-ФЗ «Об объектах культурного наследия (памятниках истории и культуры) народов Российской Федерации».

До начала полевых археологических работ была собрана историко-библиографическая информация, подготовлен комплект исторических карт с нанесенными на них границами участка обследования, иллюстративный материал. (рис. 6-12).

Подп. и дата	
Взам. инв. №	
Инв. № дубл.	
Подп. и дата	
Инв. № подл.	

Ли	Изм.	№ докум.	Подп.	Дата

1901-26-ДС1-ИИМК РАН-2026-ТО-Т

Лист

14

Цель проведения работ на участке обследования – определение наличия или отсутствия объектов культурного, в том числе и археологического, наследия, включенных в реестр, выявленных объектов культурного наследия, либо объектов, обладающих признаками объекта культурного наследия, на обследуемом земельном участке.

Задача археологических исследований на участке обследования заключалась в выявлении, фиксации и исследовании остатков археологических (исторических) памятников, культурных слоев, конструкций и сооружений, массовых и индивидуальных находок путем визуального обследования и заложения разведывательных археологических шурфов (археологические разведки).

Площадь земельного участка: 79 кв. м, протяженность трассы обследования: 100 м.

В ходе работ был произведен натурный осмотр земельного участка, заложен 1 шурф размером 2х2 м, общей площадью 4 м<sup>2</sup>. Объем проведенных земляных работ является достаточным с учетом освоенности территории. На обследованном участке объекты археологического наследия и признаки наличия объектов археологического наследия не обнаружены.

Инва. № подп.	Подп. и дата	Инва. № дубл.	Взам. инв. №	Подп. и дата

Ли	Изм.	№ докум.	Подп.	Дата

1901-26-ДС1-ИИМК РАН-2026-ТО-Т

# 1. ИСТОРИЧЕСКАЯ СПРАВКА

## 1.1. История и топонимика исследуемого района.

Территория обследования расположена в центральной части Невского района Санкт-Петербурга, между Обуховским проспектом и Рабфаковской улице в границах исторического района Мурзинка (рис. 1-2).

Первые археологические свидетельства заселения территорий, входящих в пределы современного Санкт-Петербурга, известны в районе Лахты и Сестрорецкого разлива, и датируются периодом неолита и раннего железного века.

В 1922 г. сотрудником Лахтинской экскурсионной станции профессором П.В. Виттенбургом была открыта стоянка в Лахте. В 1923 г. Б.Ф. Земляковым на памятнике были проведены небольшие раскопки, площадь которых точно неизвестна, и описана стратиграфия памятника. Стоянка расположена в северной части пос. Ольгино Приморского р-на Петербурга, на верхней площадке террасы высотой 5-5,5 м. над уровнем моря. Находки залегали под почвенно-дерновым слоем, слоем серого слоистого песка мощностью 20-30 см. и тонкой углистой прослойкой толщиной в 2-3 мм., прослеженной по всей вскрытой площади. Связаны находки со слоями краснобурого и лежащего под ним черного песка. Мощность культурного слоя составляла около 40 см., но местами увеличивалась до 90 см. Имеющиеся сейчас материалы Лахтинской стоянки представлены исключительно керамикой. Материалы хранятся в Государственном Эрмитаже (Герасимов 2003).

Племена, жившие в районе южного берега Финского залива, в том числе воль и ижора, вошли в IX в. в состав Новгородского государства. Территория будущего Санкт-Петербурга в новгородские времена находилась на землях Никольско-Ижорского и Спасско-Городненского погостов Ореховского уезда, входившего в состав Вотской пятины. Писцовая книга 1500 г. свидетельствует о том, что крестьяне выращивали рожь, овес, ячмень и лен. Было развито скотоводство, в некоторых погостах существенную роль играла охота. Рыбная ловля была развита в местностях, лежащих по берегам реки Невы. В XV веке с

Подп. и дата
Взам. инв. №
Инв. № дубл.
Подп. и дата
Инв. № подл.

Ли	Изм.	№ докум.	Подп.	Дата
----	------	----------	-------	------

формированием централизованного Русского государства, к Московским землям были присоединены новгородские, в том числе Вотская пятина. «Освоение невских берегов – одна из проблем истории русского Северо-запада. Известно, что, начиная с VIII-X вв., по Неве, проходил международный водный путь, связывавший Восточную Европу с Балтийским регионом. Однако на ее побережье практически не известны следы оседлости этого времени. Не выявлены здесь и археологические памятники более позднего времени – вплоть до XIV столетия» (Сорокин 2008: 351). Тем не менее Санкт-Петербург возник не на пустом месте, с середины XV в. известны поселения на территории современного города и его окрестностей. «Планировка современного Санкт-Петербурга и его пригородной зоны в значительной мере основывается на существовавшей веками стабильной системе поселений и дорог. Многие допетербургские дороги стали городскими улицами, а древние селения были первоначальной основой создания городских слобод, кварталов и усадеб. Санкт-Петербург создан на основе предшествовавшей ему системы расселения, стабильно существовавшей в древнерусские, новгородские, московские, шведские времена» (Семенцов 2003:20).

В XV в. острова дельты Невы относились к двум погостам Ореховецкого уезда Водской пятины – Спасско Городненскому и Никольскому Ижерскому.

С конца XVI в. земли от Финского залива до Ладожского озера фактически перешли под управление Швеции. Территории Приневья были поделены на лены – Нотеборгский, Копорский и Корельский. В этот период происходил массовый отток православного населения на территорию России. На опустевшие земли приходило финское и шведское население, осваиваясь в заброшенных русских селениях. По опубликованным материалам Сауло Кепсу и по данным шведских описей и землемерных документов видно, что если до середины 1640-х - 1650-х гг. большинство поселений сохраняло традиционные русские названия, то с 1650-х - 1660-х гг. осуществлялись многочисленные замены старинных топонимов и гидронимов на новые, в основном финские. Проведенные в 1670-1680-е гг. шведским правительством землемерные работы демонстрируют освоенность этих

Подп. и дата
Взам. инв. №
Инв. № дубл.
Подп. и дата
Инв. № подл.

Ли	Изм.	№ докум.	Подп.	Дата
----	------	----------	-------	------

земель. За время пребывания в составе Швеции население подверглось финнизации.

После окончания Северной войны ижорские земли вновь вошли в состав Российского государства. В 1703 г. на берегах Невы был основан город Санкт-Петербург.

После Северной войны, по условиям Ништадтского мирного договора 1721 г. Приневье и почти весь Карельский перешеек вошли в состав России.

## 1.2. Исторический район Мурзинка.

Ближайшим историческим районом к объекту исследования является Мурзинка, расположенная близ одноименного ручья. Старое название, очевидно, было Тюрсёвя, и в его устье располагалась одноименная деревня: «Д. на Туршую ручью на Неве» (1500), Tyrsino Vu, Tyrsino Ödhe (1634), Tyrsino by (1638), Tyrsieuo by (1643), Tyrsioffua by (1649), Törtziowa by (1650), Torsowa, Tyrsowa, (1678), Tyrsowa (1701). Возможно, название Тюрсёвя в устье Невы принесено поселенцами с Карельского перешейка, а их возможной местностью исхода была Тюрисёвя (Tyrisöueby, 1593) в Терийоках. В 1500 году здесь, в деревне размером в две обжи было три православных двора. Во времена шведского правления часть деревни входила в Спасский погост, и до 1650-х годов в ней проживал независимый ижорский крестьянин. После войны 1656-58 гг. большая часть деревни оказалась заброшенной.

Другая деревня Тюресёвя (Tyrsina Vu, 1639, Torsoua, 1643, Tersofua, 1653, Tyrsivä by, 1673) относилась к землям усадьбы Карлборг в Венйоки. Хозяевами здесь были переселившиеся в 1633 году из Хаапаярви в Пиен-Саво жители Саво: Симон Сникаре и Петер Эрикссон. Тюресева в Венйоки (Славянка) до конца столетия оставалась финской деревней. Из хозяев следует упомянуть Хейке Хиндрикссона (1673) и Андреаса Хендерссона (1695).

Отдельный участок земли на территории Леккала на северной стороне устья Мурзинки на берегу Невы назывался Маккара: Machara ödhe, Mackara ellr Tyrsiowa öde (1680), Mackarila (1695, 1699). Название происходит от православного имени Макара, от его простанородных форм Маккара, Макара,

Подп. и дата
Взам. инв. №
Инв. № дубл.
Подп. и дата
Инв. № подл.

Ли	Изм.	№ докум.	Подп.	Дата

Макарий. Очевидно, за названием стоит имя отца мужчины, записанного в Тюресёвья в 1634 году под именем Микалке Макарьев. В последние годы шведского правления единственным хозяином был Андерс Пукки (1695).

Следующей к югу деревней была Костиала, Костина: Kostia by (1640), Kostina By (1643), Kestina by (1653), Kostina by (1673), Kostina (1678, 1680), Kestina (1699). Она располагалась на месте нынешнего района Рыбацкое в западном конце Рыбацкого проспекта. (Кепсу. Стр. 84).

После возвращения Приневья к России и основания Петербурга по приказу Петра I в 1723 году к югу от Александро-Невского монастыря (с 1797 года – лавры) проложили почтовую дорогу, соединившую Петербург с Архангельском. Дорога шла вдоль реки, по лесистой местности, через Шлиссельбург. Дорогу называли Шлиссельбургским трактом. Вблизи лавры, где находился въезд в город, устроили сторожевую заставу, а чуть позже перенесли ее к селу Смоленскому. Заставу называли Невской. По указу Петра I в район Шлиссельбургского тракта переселили смоленских ямщиков с семьями; так возникла слобода Смоленская. Ямщики должны были обслуживать почтовый тракт. Переселили рыбаков (тоже с семьями) из Подмоскovie и с Оки – стала расти на левом берегу Невы Рыбная слобода. По соседству с рыбаками и ямщиками начали строить себе жилье работные люди с кирпичных казенных и частных заводов и лесопилен. Жители Рыбной слободы построили избы, осушили и распахали глинистую землю, на лодках привезли плодородной земли, развели огороды и стали снабжать Петербург не только рыбой, но и овощами. А во второй половине XVIII века к овощам прибавились и кирпичи. Слобожане смекнули, что кирпича для постоянно строящегося и растущего города требуется еще больше, чем рыбы, вот и занялись его производством (Словцова И., 2012. 408).

В первой книге о Петербурге, написанной Андреем Ивановичем Богдановым в 1751 г., упомянута мыза Мурзина. Эта мыза в описании А.И. Богданова расположена на левом берегу Невы между слободкой Кайкуши и мызой Столбенского.

Подп. и дата
Взам. инв. №
Инв. № дубл.
Подп. и дата
Инв. № подл.

Ли	Изм.	№ докум.	Подп.	Дата
----	------	----------	-------	------

Сведения о владельцах Мурзинки в Энциклопедию Санкт-Петербурга попали, вероятно, из книги М.И. Пыляева «Забытое прошлое окрестностей Петербурга». Там можно прочитать о том, что «Мурзинкой при императрице Анне Иоанновне владел граф Б.Х. Миних, в Елизаветинское время – морганатический супруг императрицы граф А.Г. Разумовский, до покупки же её князем А.А. Вяземским она принадлежала графу Воронцову, который одно время жил здесь безвыездно, в годы своей опалы».

Церковные книги церкви Преображения Господня при кирпичных заводах сохранились, начиная с 1735 года. Владел ли А.И. Румянцев в 1720-х годах Мурзинкой, эти книги показать не могут. Фамилии Миниха и Воронцова в местных конститорских книгах не встречаются.

В 1734 г. Вотчинная канцелярия Придворного ведомства обратилась к вступившей в 1741 г. на императорский престол Елизавете Петровне: «При копорской вашего императорского величества вотчине при рыбной слободе состоящей вверх по Неве реке имеется дворец с хоромным строением и при том дворце на берегу пристань в одном дворце хоромное строение все обветшало и пристань обвалилась»... «вотчинная канцелярия просит вашего императорского величества всемилостивейшего указу означенный дворец в рыбной слободе строить против прежнего».

В ноябре 1743 г. императрица приказала «хоромное строение», принадлежавшее опальному фельдмаршалу Миниху с Васильевского острова перевести на барках и «поставить в Рыбачей слободе за Невским монастырем на берегу большой Невы реки как возможно скорее». Строение приказано было поставить «на месте старого дворца, лицом на северную сторону против пристани». При этом на семи страницах были даны подробные указания по устройству дворца на новом месте. В 1744 году дворец был уже готов.

В «Кратких экономических примечаниях Софийского уезда» к «Атласу Санкт – Петербургской губернии 1791 г.» есть запись по поводу дачи №91. «Пустошь Локкол и Микарел, на которой мыза Мурзинка, владения Его сиятельства регс графа Алексея Григорьевича Разумовского, а вне владения Его

Подп. и дата
Взам. инв. №
Инв. № дубл.
Подп. и дата
Инв. № подл.

Ли	Изм.	№ докум.	Подп.	Дата

сиятельства князя Александра Алексеевича Вяземского. Мыза Мурзинка на левой стороне реки Невы, земля иловатистая, покосы посредственные, лес дровяной, крестьяне на оброке. Дворов 24, земли всего 252 кв. десятин 570 кв. сажен».

Имя графа Алексея Григорьевича Разумовского, как владельца Мурзинки, запечатлено исповедных росписях церкви Покрова Пресвятой Богородицы Рыбной слободы за 1755-1759 гг. По данным исповедных росписей той же церкви после смерти графа в 1771 г. Мурзинку унаследовал его младший брат Кирилл Григорьевич Разумовский.

В исповедных росписях церкви Покрова пресвятой Богородицы Рыбной слободы за 1783 г. уже значится: «Его сиятельства князя Александра Александровича Вяземского мызы Мурзинки крестьяне...».

Мурзинка граничила с другим имением князя генерал-прокурора Александра Васильевича Вяземского – Александровским, расположенным ниже по течению Невы. В Мурзинке, на берегу Невы, он построил дом с флигелями, обустроил парк с беседками и мостиками.

После смерти князя А.А. Вяземского Мурзинкой недолгое время владела его вдова, княгиня Елена Никитична, урожденная княжна Трубецкая. Однако вскоре это имение перешло во владение к одной из её дочерей – Анне Александровне, в замужестве дюшессе (герцогине) Серра-Каприола. В 1857 году внуки Анны Александровны продали часть дачи мурзинки смежной с ней Александровской Мануфактуре. Проданная земля – часть берега Невы по левую сторону от Шлиссельбургской дороги представляла собой дровяной лес, кустарник, огороды и покосы. Никаких строений здесь не было. Площадь проданной земли составила 27 десятин 645 кв. сажен. Это часть современного Обуховского завода, на которой стоит ТЭЦ, и береговая территория вниз по Неве примерно до места напротив улицы Бабушкина. (Андрейчева, 2019. С. 27) Так началась история района Обухово. Еще в XVIII в. по берегу Невы получила большие земельные участки придворная знать. В середине XVIII в. здешние земли оказались во владении Никиты Юрьевича Трубецкого.

Подп. и дата	
Взам. инв. №	
Инв. № дубл.	
Подп. и дата	
Инв. № подл.	

Ли	Изм.	№ докум.	Подп.	Дата

Еще в царствование Екатерины село выкупили у Вяземского, и в последствии, здесь, по указанию Павла I, устроили бумагопрядильную мануфактуру, которую Павел по имени своего сына – будущего императора Александра I – назвал Александровской. Спустя некоторое время, в 1817 году, это производство передали отдельно выстроенной на территории мануфактуры карточной фабрике – ныне комбинат цветной печати. Что касается Александровской мануфактуры, то её упразднили в 1863 году – предприятие не выдержало конкуренции в условиях развивающегося капитализма. Постройки передали Морскому ведомству. В том же году здесь началось строительство сталелитейного завода, который по имени своего основателя, горного инженера Павла Матвеевича Обухова, получил наименование Обуховского. (Глезеров, 2013. Стр. 24).

Станция Обухово на Николаевской (ныне – Московской) железной дороге возникла немного позже и была связана с делами кладбищенскими. Когда в середине XIX века оказалось, что в Петербурге недостаточно мест для захоронения, в ближайших предместьях решили открыть новые кладбища. (Глезеров, 2013. Стр. 284). Неподалеку от села Александровского в июне 1872 года на пятой версте Николаевской железной дороги, близ станции Обухово, комиссия при Городской думе выкупила обширную территорию площадью в сто двадцать одну десятину триста шестьдесят сажень. Участок в тридцать четыре десятины находился слева от железной дороги, на нем впоследствии было организованы иноверческие кладбища: лютеранское, римско-католическое, магометанское, иудейское и караимское. На участке справа от железной дороги начались работы по устройству кладбища православного. 6 августа 1872 года был заложен храм во имя Преображения Господня. По церкви кладбище получило название Преображенского. (Кобак, Приютко, 2011 Стр. 554). После революции Преображенское кладбище переименовали в «кладбище Жертв 9го января», поскольку именно здесь тайно похоронили многих жертв Кровавого воскресения 1905 г. Глезеров, 2013. Стр. 284).

Подп. и дата
Взам. инв. №
Инв. № дубл.
Подп. и дата
Инв. № подл.

Ли	Изм.	№ докум.	Подп.	Дата
----	------	----------	-------	------

Во второй половине 1860-х гг. возле Александровского полустанка возникла немецкая Ново-Александровская колония – выселки известной Ново-Саратовской колонии. Поселение тогда входило в Новосаратовскую волость Санкт-Петербургского уезда Санкт-Петербургской губернии. В 1885 году в колонии было 8 дворов, в которых проживали 68 жителей. Имелись лавка и трактир. Поселенцы организовали лютеранский молитвенный дом, при котором в 1887 г. была учреждена школа. В ней в 1904 году обучалось 24 ученика. В XX веке в Ново-Александровке жили и трудились 140 человек колонистов. В 1909 году был утвержден план строительства новой школы. В 1917 году поселение вошло в состав Рыбацко-Луначарской волости г. Петрограда, а с 1922 г. – в состав Володарского (ныне Невского) района г. Петрограда. В 1930 году колония (Ново-Александровский сельский совет) входила в состав Ленинградского пригородного района Ленинградской области. В 1930-е гг. в Ново-Александровском сельсовете действовала сельхозартель «Большевик», которая в 1931 г. была преобразована в одноименный колхоз. Количество членов хозяйства – 75 чел., в колхоз объединились 33 единоличных хозяйства. Выращивали озимую рожь, подсолнечник, горох, посева овса, картофель, вику, кормовые. По соседству на болотах велась добыча торфа.

В августе 1941 года в соответствии с постановлением Военного совета Ленфронта «Об обязательной эвакуации немецкого и финского населения из пригородных районов Ленинградской области» производилась депортация лиц немецкой национальности, а 20 марта 1942 года вышел повторный приказ о вывозе по Дороге жизни оставшегося в блокадном кольце немецкого населения. После войны поселенцам вернуться в родные места не разрешили, хотя название поселка сохранилось.

Другой исторической местностью, расположенной неподалеку от территории обследования является деревня Рыбацкое.

Невский район создан в марте 1917 года путём преобразования Шлиссельбургского участка, имевшего до Февральской революции статус пригородного, в полноценный городской район. В него вошли два впоследствии

Подп. и дата
Взам. инв. №
Инв. № дубл.
Подп. и дата
Инв. № подл.

Ли	Изм.	№ докум.	Подп.	Дата

(к 1918 году) объединившихся административных района – Невский и Обуховский, к которому было причислено Рыбацкое.

Рыбацкое (Рыбная или Рыбацкая слобода) возникло на левом берегу Невы, между речками Мурзинкой и Славянкой как поселение рыбаков, которых вместе с семьями по приказу Петра I в 1715-1716 годах переселили на эту территорию с берегов Оки для снабжения Петербурга рыбой и ведения сельского хозяйства. Ближайшими к Рыбацкой слободе селениями были деревни Мурзинка, Бугорки, Усть-Славянка и Лесная Заводская, которые впоследствии вошли составными частями в село Рыбацкое. В XIX веке слобода превратилась в село, одно из крупнейших на пригородном участке Шлиссельбургского тракта.

В 1829 году слобода Рыбная вместе с близлежащими поселениями была причислена к Шлиссельбургскому участку и стала называться Рыбацкой. К середине XIX века Рыбацкое становится одним из административных и приходских центров Петербургского уезда, городскую черту оно входило до 1922 года, после чего было отнесено к Петербургской губернии. Снова в городскую черту поселок Рыбацкое попал в 1963 году, когда село Рыбацкое было юридически ликвидировано, а его территория включена в городскую черту Ленинграда (Санкт-Петербурга) вместе с населенными пунктами Обухово и Усть-Славянка.

Начиная с 1986 года на месте старого Рыбацкого началось массовое жилищное строительство продолжилось до середины 1990-х. Новое строительство велось в 2000-х годах, но уже, в основном, точно, иногда, непосредственно в центре старых просторных дворов.

В 1902 году было начато строительство железнодорожной линии Санкт-Петербург – Вологда, предусматривающей разъезд Рыбацкое. В 1910 году разъезд был преобразован в полустанок, а после 1912 года – в станцию с мощным путевым развитием.

28 декабря 1984 года была открыта станция метро «Рыбацкое».

Подп. и дата
Взам. инв. №
Инв. № дубл.
Подп. и дата
Инв. № подл.

Ли	Изм.	№ докум.	Подп.	Дата
----	------	----------	-------	------

### 1.3. Анализ картографического материала

В ходе работ были проанализированы картографические материалы XVII-XХ веков, характеризующие состояние исследуемого участка в разные эпохи:

Первые картографические данные о заселении территории Приневья отражаются в шведских картах XVII начала XVIII вв. На плане Беренгейма 1676 г. исследуемый участок остается неосвоенным (рис. 6, «Карта бывших губерний Иван-Города, Яма, Капорья и Нэтеборга»), составлена по материалам, найденным в Шведских архивах). В непосредственной близости, но на достаточном удалении от трассы проектируемого объекта (около 500 метров) расположен ряд деревень и тракт вдоль Невы.

Карта 1727 года показывает значительные изменения расселения населения (рис. 7). Участок обследования расположен вдалеке от населенных пунктов.

На карте 1834 года (рис. 8) территория обследования расположена непосредственно на трассе будущего проспекта Обуховской обороны.

На карте 1890 года участок расположен непосредственно на участках застройки вдоль тракта (рис. 9).

На карте 1915 года отражена плотная застройка по обеим сторонам проспекта (рис. 10).

Аэрофотоснимки территории Ленинграда 1942 и 1975 годов позволяют проследить изменение характера застройки территории в период с середины XX века (рис. 11-12). На снимке 1972 года появляется Рабфаковская улица.

Таким образом, на основании анализа картографического материала можно сделать следующие выводы:

- до конца XVIII века участок остается не освоенным;
- территория вероятно полностью хозяйственно освоена в последние столетия.

### 1.4. Основные выводы по разделу.

- территория проектируемого объекта находится вне зоны активной хозяйственной деятельности человека до конца XVIII века;
- хозяйственное освоение участка связано со строительством современных

Подп. и дата
Взам. инв. №
Инв. № дубл.
Подп. и дата
Инв. № подл.

Ли	Изм.	№ докум.	Подп.	Дата
----	------	----------	-------	------

Рабфаковской улицы и проспекта Обуховской Обороны;

- территория, вероятно, полностью хозяйственно освоена.

Инва. № подп.	Подп. и дата	Инва. № дубл.	Взам. инв. №	Подп. и дата

Ли	Изм.	№ докум.	Подп.	Дата

1901-26-ДС1-ИИМК РАН-2026-ТО-Т

## 2. ФИЗИКО-ГЕОГРАФИЧЕСКАЯ ХАРАКТЕРИСТИКА РАЙОНА РАБОТ

### 2.1. Геологическая характеристика исследуемой территории.

Геологическое строение территории Санкт-Петербурга обусловлено положением на стыке Балтийского кристаллического щита и Русской плиты. На всей территории развита мощная толща (до 1200-1300 м) верхнепротерозойских и палеозойских осадочных пород, образующая осадочный чехол Русской плиты. Они залегают наклонно, со слабым падением под углом 10 - 20' к юго-востоку и образуют северо-западное крыло гигантской пологой вогнутой складки – Московской синеклизы (впадины).

В палеозое 300-400 миллионов лет назад вся эта территория была покрыта морем. Осадочные отложения того времени – пески, супеси, глины с линзами ила или торфа – покрывают мощной толщей (свыше 200 метров) кристаллический фундамент, состоящий из гранитов, гнейсов и диабазов. Современный рельеф образовался в результате деятельности ледникового покрова (последнее Валдайское оледенение было 12 тысяч лет назад). После отступления ледника образовалось Литориновое море, уровень которого был на 7-9 м выше современного. 4 тысячи лет назад море отступило, и мели Финского залива превратились в острова. Долина сложена озёрно-ледниковыми и постледниковыми отложениями. Последние 2,5 тысячи лет рельеф почти не менялся.

В четвертичный период территория города неоднократно покрывалась материковыми льдами, деятельность которых сформировала современный рельеф. Рельеф области сформировался в результате длительного взаимодействия внутренних и внешних сил. Историю формирования области условно делят на три этапа:

1 этап – в доледниковое время вследствие неравномерного тектонического поднятия сформировался денудационно-тектонический рельеф;

2 этап – в четвертичное время территория несколько раз покрывалась ледниками, которые неоднократно стаивали;

Инва. № подп.	Подп. и дата
Инва. № дубл.	Взам. инв. №
Подп. и дата	
Инва. № подп.	

Ли	Изм.	№ докум.	Подп.	Дата

3 этап – после стаивания последнего ледникового покрова и спуска озерно-ледниковых водоемов (последние 8-9 тысяч лет) развитие рельефа происходило под влиянием эрозионно-аккумулятивной деятельности рек, абразии и аккумуляции озерных и морских водоемов, эоловой деятельности, карстовых процессов и морфообразования. Значительное поднятие северного побережья Ладожского озера вызвало перемещение водных масс к югу и затопление южного побережья этого озера. Результатом такой трансгрессии явилось возникновение реки Невы (4,5-5 тыс. лет назад) м.

До основания Санкт-Петербурга значительная часть территории была заболочена и покрыта лесами.

Почти вся территория Санкт-Петербурга расположена на плоской низкой равнине, имеющей множество древних морских террас. Одна из наиболее известных – Литориновая, начинающаяся в районе станции метро «Автово» и протянувшаяся вдоль проспекта Стачек и всего Петергофского шоссе. Называется по названию Литоринового моря, существовавшего на месте современной Балтики около 7,5-4 тысяч лет назад. На территории центральной части города выделены три террасы Литоринового моря, уступами спускающиеся к Финскому заливу. Каждая из террас имела отличия в строении почвенного покрова и его компонентном составе. Исторический центр города расположен на первой, наиболее низкой, Литориновой морской террасе, которая расчленена рукавами реки Невы, образующими с островами обширную дельту. Почвообразование в дельте реки Невы отличалось высокой динамичностью, связанной с гидрологическим режимом реки и периодическими наводнениями. Каждое затопление открывало новую стадию в развитии почв, определяя специфику процессов синлитогенного почвообразования. В естественном почвенном покрове дельты Невы абсолютно доминировали аллювиальные серогумусовые глеевые почвы. В пределах города террасы сильно изменена человеком, пронизана улицами с интенсивным движением.

Средняя высота центра города над уровнем моря 5 м. Северные районы имеют высоту от 1 (болота Юнтоловского заказника) до 40 м (Поклонная гора).

Инва. № подп.	Подп. и дата			
Инва. № дубл.	Взам. инв. №			
Инва. № подп.	Подп. и дата			
Ли	Изм.	№ докум.	Подп.	Дата

Южные районы – от 5 до 18 м. И только в южных и кое-где в северных пригородах средняя высота рельефа составляет 50-60 м. Наивысшая точка в границах города находится на Дудергофских высотах и составляет 176 м. Самая низкая сухопутная точка находится в Кронштадте – Доковый бассейн со среднегодовой отметкой уровня воды в 11,4 м ниже нуля Кронштадтского футштока.

В палеозое вся эта территория была покрыта морями. Осадочные отложения того времени – песчаники, пески, глины, известняки – покрывают мощной толщей (свыше 200 метров) кристаллический фундамент, состоящий из гранитов, гнейсов и диабазов. Современный рельеф образовался в результате деятельности ледникового покрова (последнее Валдайское оледенение было 12 тысяч лет назад). После отступления ледника образовалось Литориновое море, уровень которого был на 7-9 м выше современного. 4 тысячи лет назад море отступило и образовалась долина реки Невы. Долина сложена озёрно-ледниковыми и постледниковыми отложениями. Последние 2,5 тысячи лет рельеф почти не менялся.

На наиболее возвышенных местах находились небольшие ареалы аллювиальных почв, в профиле которых заметны признаки альфегумусового процесса и подзолообразования.

В прибрежной зоне в результате деятельности прибоя и русловых процессов реки Невы береговая линия на протяжении тысячелетий постоянно изменялась, появлялись и исчезали мелкие заливы, острова меняли свою форму, увеличивались в размерах.

В краевых, как правило, западных, частях островов процессы абразии берега водами реки Невы и Финского залива препятствовали образованию полноразвитых аллювиальных почв. Здесь формировались слаборазвитые маршевые почвы.

## 2.2. Географическая характеристика исследуемой территории

Санкт-Петербург расположен на северо-западе Российской Федерации, на прилегающем к устью реки Невы побережье Невской губы Финского залива и на

Подп. и дата
Взам. инв. №
Инв. № дубл.
Подп. и дата
Инв. № подл.

Ли	Изм.	№ докум.	Подп.	Дата
----	------	----------	-------	------

многочисленных островах Невской дельты. Протяженность города с северо-запада на юго-восток составляет около 90 км.

На территории города насчитывается 33 имеющих официальное название острова, из которых можно выделить основные, образованные рукавами Невы: Васильевский, Петроградский, Крестовский, Каменный, Петровский, Елагин. По обилию воды город занимает одно из первых мест в мире, поскольку водная поверхность составляет 1/10 часть городской территории. В городе насчитывается около 385 водотоков общей протяженностью около 800 км и 620 водоемов общей площадью 3300 га. Река Нева, глубокая, широкая и судоходная на всем протяжении, с широкой дельтой, достигающей 1000-1200 м, является основной водной и транспортной артерией города.

Город расположен на границе двух геологических структур: Балтийского кристаллического щита и Русской плиты, сложенной преимущественно осадочными породами. Сильно смятые метаморфизованные породы щита (граниты, гнейсы) залегают на глубине до 200 м. Сверху они перекрыты осадочным чехлом, в разрезе которого выделяются две толщи: нижняя представлена уплотненными и практически обезвоженными глинами и песчаниками кембрия и венда, верхняя состоит из песчано-глинистых грунтов четвертичного возраста. Четвертичные отложения образованы в результате многократного чередования ледниковых и межледниковых эпох, что обусловило сложные геологические и гидрогеологические условия строения территории.

Климат города является переходным от морского к континентальному, с умеренно холодной зимой и умеренно теплым летом.

Рельеф территории сформировался в результате действия ледника и талых вод, образовавших многочисленные озера. В результате подъемов и опусканий суши в зоне Балтийского щита уровни ледниковых озер часто колебались. Большая часть территории города расположена на высоте 2-3 м над уровнем моря, при этом правый и левый берег Невы значительно различаются по характеру рельефа.

Подп. и дата
Взам. инв. №
Инв. № дубл.
Подп. и дата
Инв. № подл.

Ли	Изм.	№ докум.	Подп.	Дата
----	------	----------	-------	------

Наиболее высокий правый берег Невы отличается пересеченным рельефом, с большой площадью зеленых насаждений, озер и прудов. Для левобережного района города вплоть до Пулковских высот характерен более плоский ландшафт, с высотами, не превышающими 2-5 м над уровнем моря. Самое высокое место в черте города – Дудергофские высоты в районе Красного Села с максимальной высотой 176 м. На территории города находится нулевая отметка системы отсчёта высот и глубин, служащая исходным пунктом для нивелирных сетей нескольких государств (Кронштадтский футшток).

Зелёный фонд Санкт-Петербурга занимает около 30% городской территории. Почти половина всех зеленых насаждений города сосредоточена в городских лесах в пригородных районах.

На рассматриваемой территории широко распространены слабо- и средне-дерновоподзолистые почвы, подзолистые и болотные. По механическому составу почвы суглинистые, тяжелосуглинистые, средне- и легкосуглинистые, супесчаные и песчаные. Преобладают суглинистые почвы на валунных суглинках. Почвы в районе изысканий частично сильно изменены в результате антропогенной деятельности.

Инв. № подп	Подп. и дата				
	Взам. инв. №				
Инв. № дубл.	Подп. и дата				
	Инв. № дубл.				
Инв. № подп	Подп. и дата				
	Взам. инв. №				
Ли	Изм.	№ докум.	Подп.	Дата	Лист 31
1901-26-ДС1-ИИМК РАН-2026-ТО-Т					

### 3. МЕТОДИКА ПОЛЕВЫХ ИССЛЕДОВАНИЙ

В рамках работ по проведению научного обследования (археологическая разведка) земельного участка по объекту: «Выполнение проектно-изыскательских работ по реконструкции ТТК по пр. Обуховской Обороны (инв.№51.ВО.49 и инв.№51.ВО.52) в интервале шахт №286-284 для подключения комплексной застройки по адресу: Санкт-Петербург, поселок Усть-Славянка, территория, ограниченная береговой линией реки Невы, береговой линией реки Славянка, проектируемой магистралью, границей проектируемых кварталов» проводилось визуальное обследование объекта и закладка археологического шурфа.

Полевые археологические исследования проводились в соответствии с методическими указаниями и требованиями «Положения о порядке проведения археологических полевых работ и составления научной отчетной документации», утвержденного постановлением Бюро Отделения историко-филологических наук Российской академии наук №15 от 12 апреля 2023 г.

Основная задача проведения археологических исследований на площади планируемого строительства и окружающей территории заключалась в выявлении и фиксации археологических (исторических) памятников, культурных слоев, конструкций и сооружений, сборе и исследовании археологического материала.

Полевые работы включали в себя:

- визуальный осмотр указанной в договоре территории, поиск подъемного материала;
- описание исследуемой территории и ее фотофиксация;
- разбивку археологических шурфов;
- привязка археологических шурфов к ситуационному плану исследуемой территории;
- выборку культурных напластований из шурфов по слоям;
- выявление и изучение археологического материала по слоям;
- фотофиксацию процесса работ;
- фотофиксацию стенок и планиграфии шурфов;

Подп. и дата	
Взам. инв. №	
Инв. № дубл.	
Подп. и дата	
Инв. № подл.	

Ли	Изм.	№ докум.	Подп.	Дата

1901-26-ДС1-ИИМК РАН-2026-ТО-Т

Лист

32

- описание ландшафтной характеристики обнаруженных объектов и фиксация их современного состояния;
- ведение полевой документации.

Применялся стандартный набор методов, используемых при археологических разведках: предварительные архивно-библиографические изыскания, визуальный осмотр местности, осмотр обнажений культурного слоя, поиск подъемного материала, шурфовка. Натурные полевые исследования проводились в виде осуществления пеших маршрутов на территории земельного участка. Маршруты осуществлялись на всем протяжении пешим порядком. В качестве осевой линии использовались границы проектируемого объекта, предоставленные заказчиком. Вся исследуемая площадь была разбита на неравные квадраты со сторонами не более 20 метров и пройдена пешими маршрутами по линии сетки квадратов. Все участки детально фиксировались (фото, описание, привязка к карте). При прохождении маршрутов с целью обнаружения выходов культурного слоя и артефактов осматривались встречающиеся обнажения грунта естественного и антропогенного происхождения. На перспективном для обнаружения памятников археологии участке производилась закладка шурфа, ориентированного по сторонам света, направленного на поиск культурного слоя и древних артефактов. Место расположения шурфа было обусловлено геоморфологическим состоянием местности и степенью освоенности обследуемой территории, и определялось с таким расчетом, чтобы обеспечить полное выявление и определение границ всех объектов археологического наследия, попадающих в пределы обследуемого земельного участка, с учетом существующих методических рекомендаций 1 шурф на 1 км (при линейных обследованиях) и 1 шурф на 1 га (при площадных обследованиях). Всего в границах обследования для выявления объектов археологического наследия был заложен 1 шурф размером 2х2 м общей площадью 4 кв.м. Разборка грунта в процессе шурфовки производилась вручную по стратиграфическим слоям с разнородными культурными прослойками и соответствующим им общим планиграфическим горизонтам фиксации. Для

Инва. № подп.	Подп. и дата
Инва. № дубл.	Взам. инв. №
Подп. и дата	
Инва. № подп.	

Ли	Изм.	№ докум.	Подп.	Дата

выявления структуры плотных поверхностей и удаления грунта в стесненных условиях при расчистке использовались щетки, кисти и совки. Шурф включал всю толщу напластований, осуществлялась контрольная прокопка верхней части археологически стерильного слоя, подстилающего почвенный горизонт (материка). Шурф документировался, в том числе фотографически, и фиксировался дневниковыми записями.

Координаты, определенные в зависимости от внешних условий приема с точностью 2-5 см, даются в местной системе координат МСК-1964 СПб ГОСТ 51794-2008 в метрах.

Для картирования рекогносцировочного шурфа, выявленных объектов и общевидовых фотографий ландшафтной ситуации использованы имеющиеся в распоряжении экспедиции растровые карты масштаба 1:50000 и 1:100000 в формате JPG, а также топографический план масштаба 1:500 в формате DWG, предоставленный заказчиком. Выноска шурфа и дальнейшая привязка исследуемых объектов к современной топографической основе производилась от пунктов Государственной геодезической сети (ГГС) с помощью электронного тахеометра Leica TS06. Основные этапы работ фиксировались с помощью цифрового фотоаппарата Sony с разрешением не менее 12 Мрх. Для указания масштаба и ориентации по сторонам света при фотографировании использовался набор телескопических реек длиной 4 м с сантиметровыми делениями, двухцветная стрелка «север». Все высотные отметки на планах и разрезах представлены в Балтийской системе высот (далее БС). После окончания разведочных работ шурф был рекультивирован, что подтверждается фотографически.

Подп. и дата	
Взам. инв. №	
Инв. № дубл.	
Подп. и дата	
Инв. № подп.	

Ли	Изм.	№ докум.	Подп.	Дата

1901-26-ДС1-ИИМК РАН-2026-ТО-Т

Лист

34

#### 4. ПОЛЕВЫЕ ИССЛЕДОВАНИЯ

Территория обследования расположена в Невском районе Санкт-Петербурга, между Рабфаковской улицей и проспектом Обуховской Обороны (рис. 1). Территория обследования состоит из линейного участка и двух площадных (рис. 2). Протяженность полосы отвода проектируемого объекта – 100 м, совокупная площадь участков – 193 кв. м.

На площадке расположено множество подземных коммуникаций, автомобильное дорожное полотно, системы уличного освещения.

Высотные отметки территории варьируются в пределах от 11,2 до 10,5 м БС.

На первом этапе проведения полевых археологических работ было проведено визуальное обследование объекта пешим маршрутом. При проведении визуального осмотра участка проводилась фотофиксация современного состояния территории (рис. 3-5, 13-22).

Координаты точек съемки видовых фотографий				
№	WGS 84		МСК-1964 г. Санкт-Петербург	
	X	Y	X	Y
1	59.849278	30.481718	84688.558	123070.328
2	59.849440	30.481803	84706.640	123074.962
3	59.849690	30.481605	84734.412	123063.661

В результате визуального осмотра установлено:

1. Территория не огорожена, доступ свободный.
2. На момент проведения обследования строительные и иные земляные работы в границах территории обследования не ведутся.
3. Рельеф полностью детерминирован антропогенным воздействием.
4. Почвы газонов образованы привозным грунтом.
5. В ходе визуального осмотра подъемный материал и признаки наличия значимого культурного слоя не обнаружены.

Место закладки археологического шурфа было определено на основании анализа сводного плана сетей, предоставленного заказчиком производимых работ.

Координаты центра археологического шурфа				
№	WGS 84		МСК-1964 г. Санкт-Петербург	
	X	Y	X	Y
1	59,84933	30,48177	727603.606	2344674.791

*Шурф 1* (рис. 3-5, 25-30).

Шурф 1 заложен в южной части территории обследования на удалении от мест расположения подземных коммуникаций и деревьев.

Размеры шурфа – 2х2 метра, площадь – 4 кв. м. Шурф ориентирован по сторонам света.

Максимальная глубина исследований – 175 см. Дневная поверхность шурфа ровная, покрыта дерном. Поверхность шурфа находилась на отметках около 10,5 м БС.

Стратиграфическая ситуация:

1. Дерн – мощность до 10 см.
2. Серая мешаная супесь со строительным мусором – мощность до 60 см.
3. Темно-серая мешаная супесь с кирпичным боем – мощностью до 55 м.
4. Темно-серая мешаная супесь – мощностью до 40 см.

Работы в шурфе были завершены на глубине 175 см от уровня дневной поверхности (8,7 м БС) в связи с достижением уровня грунтовых вод.

В заполнении шурфа значимые археологические артефакты, культурный слой, а также следы хозяйственной обработки не выявлены. В целом, можно констатировать, что на участке производства шурфа естественно сформированные культурные напластования скрыты и замещены при устройстве автомобильной развязки.

По окончанию земляных работ шурф был рекультивирован до уровня дневной поверхности.

Подп. и дата					
Взам. инв. №					
Инв. № дубл.					
Подп. и дата					
Инв. № подп					
Ли	Изм.	№ докум.	Подп.	Дата	1901-26-ДС1-ИИМК РАН-2026-ТО-Т
					Лист
					36

## ЗАКЛЮЧЕНИЕ

В ходе выполнения научно-исследовательских археологических работ в виде историко-культурного научного археологического обследования (разведки) с целью проведения государственной историко-культурной экспертизы земельного участка по объекту: «Выполнение проектно-изыскательских работ по реконструкции ТТК по пр. Обуховской Обороны (инв.№51.ВО.49 и инв.№51.ВО.52) в интервале шахт №286-284 для подключения комплексной застройки по адресу: Санкт-Петербург, поселок Усть-Славянка, территория, ограниченная береговой линией реки Невы, береговой линией реки Славянка, проектируемой магистралью, границей проектируемых кварталов» был обследован земельный участок протяженностью 100 м, площадью 79 кв. м, заложен 1 разведочный шурф размером 2х2 м общей площадью 4 кв. м.

На участке обследования объекты археологического наследия и признаки наличия объектов археологического наследия не обнаружены. По всей трассе проектируемого объекта рельеф полностью видоизменен человеком, культурные напластования нарушены в ходе современной хозяйственной деятельности.

Таким образом, на территории земельного участка по объекту: «Выполнение проектно-изыскательских работ по реконструкции ТТК по пр. Обуховской Обороны (инв.№51.ВО.49 и инв.№51.ВО.52) в интервале шахт №286-284 для подключения комплексной застройки по адресу: Санкт-Петербург, поселок Усть-Славянка, территория, ограниченная береговой линией реки Невы, береговой линией реки Славянка, проектируемой магистралью, границей проектируемых кварталов», объекты культурного наследия, включенные в Единый Государственный реестр памятников истории культуры Российской Федерации, отсутствуют. Объектов культурного (археологического) наследия не выявлено. Объекты, обладающие признаками объекта культурного наследия, отсутствуют.

\_\_\_\_\_ Е.Л. Кириллов

1901-26-ДС1-ИИМК РАН-2026-ТО-Т

Лист

37

Подп. и дата
Взам. инв. №
Инв. № дубл.
Подп. и дата
Инв. № подп.

Ли	Изм.	№ докум.	Подп.	Дата

## СПИСОК ИСТОЧНИКОВ И ЛИТЕРАТУРЫ

1. Бюллетень Института истории материальной культуры РАН. [№] 1 (охранная археология) /науч. ред. Н. Ф. Соловьёва; ИИМК РАН. – СПб.: Изд-во ИПК «КОСТА», 2010. – 196 с. : ил.
2. Лапшин В.А. Археологическая карта Ленинградской области. Ч.1. Западные районы. Л., 1990.
3. Лапшин В.А. Археологическая карта Ленинградской области. Ч.2. Восточные и северные районы. Л., 1995.
4. Лапшин В.А. Отчет о разведке в западных районах области в 1985 г. – Архив ИИМК, Ф.35, оп.1, 1985, дело 61. Альбом иллюстраций – дело 62.
5. Лапшин В.А. Разведка в Ленинградской области. 1986 - Архив ИИМК, Ф.35 (ЛОИА), 1986, №65.
6. Лапшин В.А. Краткий отчет об археологическом обследовании трассы нефтепровода БТС-2, проведенном на территории Ленинградской области (Лужский, Тосненский, Кировский, Всеволожский и Выборгский районы) в 2007 году. СПб., 2008.
7. Семенцов С.В. Развитие Приневья и Приладожья в VIII-XVII вв. – основа создания Санкт-Петербурга и всей Санкт-петербургской агломерации// Елагинские чтения. Выпуск 1. СПб. 2003.
8. Селин А. А. К исторической топографии Невского устья // Древние культуры Центральной Азии и Санкт-Петербург, 1998. СПб. С. 269-272.
9. Сорокин П. Е. Археологические исследования и проблемы сохранения культурного слоя на территории Санкт-Петербурга // Археология Петербурга, 1996. № 1. СПб.
10. Сорокин П. Е. Ландскрона, Невское устье, Ниеншанц, 2001. СПб.
11. Сорокин П.Е. О системе расселения в Приневье в допетровское время //Сельская Русь в IX–XVI вв. М. 2008.

**Электронные ресурсы:**

<https://dlib.rsl.ru/> – официальный сайт Российской Государственной библиотеки

<http://www.aroundspb.ru/karty> – сайт «Окрестности Петербурга»

Подп. и дата
Взам. инв. №
Инв. № дубл.
Подп. и дата
Инв. № подл.

Ли	Изм.	№ докум.	Подп.	Дата

1901-26-ДС1-ИИМК РАН-2026-ТО-Т

Лист

38

<http://www.etomesto.ru> – сайт «Это Место»

<http://nwae.spbu.ru/?0-200606> – сайт Северо-западной археологической экспедиции

Инв. № подл.	Подп. и дата				Инв. № дубл.	Взам. инв. №				Подп. и дата
Ли	Изм.	№ докум.	Подп.	Дата	1901-26-ДС1-ИИМК РАН-2026-ТО-Т					Лист
										39

## СПИСОК ИЛЛЮСТРАЦИЙ

Рис. 1. СПб-2026. ТКК Обуховской обороны, шахты 286-284. Участок производства работ на фрагменте карты г. Санкт-Петербурга.

Рис. 2. СПб-2026. ТКК Обуховской обороны, шахты 286-284. Границы участка производства работ на фрагменте карты г. Санкт-Петербурга.

Рис. 3. СПб-2026. ТКК Обуховской обороны, шахты 286-284. Участок обследования с указанием месторасположения точек съемки видовых фотографий и археологических шурфов на фрагменте публичной карты Санкт-Петербурга.

Рис. 4. СПб-2026. ТКК Обуховской обороны, шахты 286-284. Участок обследования с указанием месторасположения точек съемки видовых фотографий и археологических шурфов на аэрофотоснимке.

Рис. 5. СПб-2026. ТКК Обуховской обороны, шахты 286-284. Участок обследования с указанием месторасположения точек съемки видовых фотографий и археологических шурфов на топоплане.

Рис. 6. СПб-2026. ТКК Обуховской обороны, шахты 286-284. Территория обследования на карте 1676 года.

Рис. 7. СПб-2026. ТКК Обуховской обороны, шахты 286-284. Территория обследования на карте 1727 года.

Рис. 8. СПб-2026. ТКК Обуховской обороны, шахты 286-284. Территория обследования на карте 1834 года.

Рис. 9. СПб-2026. ТКК Обуховской обороны, шахты 286-284. Территория обследования на карте 1890 года.

Рис. 10. СПб-2026. ТКК Обуховской обороны, шахты 286-284. Территория обследования на карте 1909 года.

Рис. 11. СПб-2026. ТКК Обуховской обороны, шахты 286-284. Территория обследования на фрагменте аэрофотосъемки 1942 года.

Рис. 12. СПб-2026. ТКК Обуховской обороны, шахты 286-284. Территория обследования на фрагменте аэрофотосъемки 1972 года.

Рис. 13. СПб-2026. ТКК Обуховской обороны, шахты 286-284. Точка фотофиксации 1, вид с запада.

Подп. и дата
Взам. инв. №
Инв. № дубл.
Подп. и дата
Инв. № подл.

Ли	Изм.	№ докум.	Подп.	Дата

- Рис. 14. СПб-2026. ТКК Обуховской обороны, шахты 286-284. Точка фотофиксации 1, вид с юга.
- Рис. 15. СПб-2026. ТКК Обуховской обороны, шахты 286-284. Точка фотофиксации 1, вид с востока.
- Рис. 16. СПб-2026. ТКК Обуховской обороны, шахты 286-284. Точка фотофиксации 1, вид с севера.
- Рис. 17. СПб-2026. ТКК Обуховской обороны, шахты 286-284. Точка фотофиксации 2, вид с юга.
- Рис. 18. СПб-2026. ТКК Обуховской обороны, шахты 286-284. Точка фотофиксации 2, вид с севера.
- Рис. 19. СПб-2026. ТКК Обуховской обороны, шахты 286-284. Точка фотофиксации 3, вид с юга.
- Рис. 20. СПб-2026. ТКК Обуховской обороны, шахты 286-284. Точка фотофиксации 3, вид с востока.
- Рис. 21. СПб-2026. ТКК Обуховской обороны, шахты 286-284. Точка фотофиксации 3, вид с севера.
- Рис. 22. СПб-2026. ТКК Обуховской обороны, шахты 286-284. Точка фотофиксации 3, вид с запада.
- Рис. 23. СПб-2026. ТКК Обуховской обороны, шахты 286-284. Местоположение археологического шурфа до начала работ, вид с юга.
- Рис. 24. СПб-2026. ТКК Обуховской обороны, шахты 286-284. Шурф 1. Дневная поверхность, вид с запада.
- Рис. 25. СПб-2026. ТКК Обуховской обороны, шахты 286-284. Шурф 1. Фиксация по уровню грунтовых вод. Уровень прекращения работ. Вид с запада.
- Рис. 26. СПб-2026. ТКК Обуховской обороны, шахты 286-284. Шурф 1, восточная стенка.
- Рис. 27. СПб-2026. ТКК Обуховской обороны, шахты 286-284. Шурф 1, северная стенка.
- Рис. 28. СПб-2026. ТКК Обуховской обороны, шахты 286-284. Шурф 1, западная стенка.

Подп. и дата
Взам. инв. №
Инв. № дубл.
Подп. и дата
Инв. № подп

Ли	Изм.	№ докум.	Подп.	Дата

Рис. 29. СПб-2026. ТКК Обуховской обороны, шахты 286-284. Шурф 1, южная стенка.

Рис. 30. СПб-2026. ТКК Обуховской обороны, шахты 286-284. Шурф 1 после рекультивации, вид с запада.

Инв. № подл	Подп. и дата				Лист
	Взам. инв. №				
Инв. № дубл.	Подп. и дата				42
	Инв. № подл				
Ли	Изм.	№ докум.	Подп.	Дата	
1901-26-ДС1-ИИМК РАН-2026-ТО-Т					



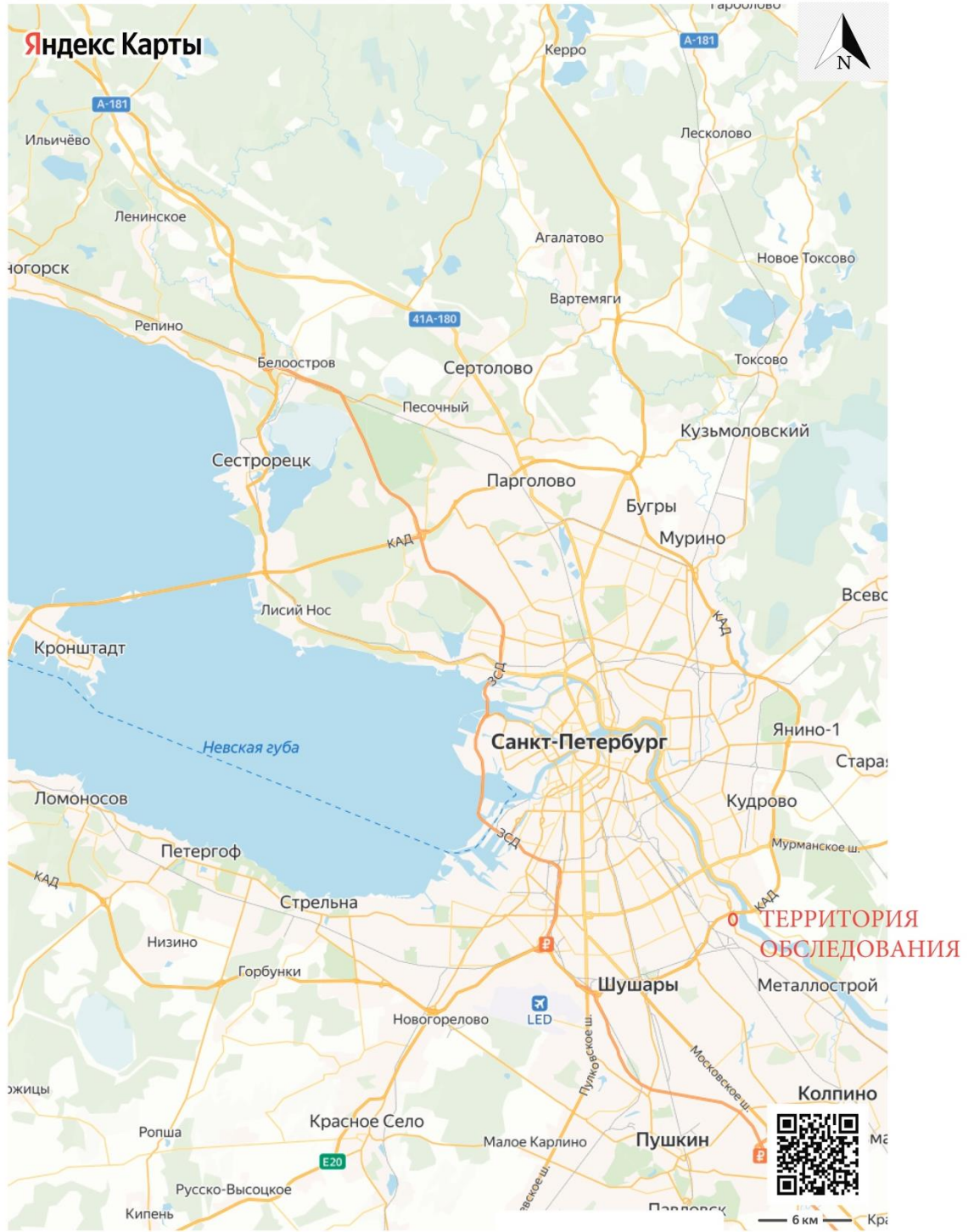


Рис. 1. СПб-2026. ТКК Обуховской обороны, шахты 286-284. Участок производства работ на фрагменте карты г. Санкт-Петербурга.

Подп. и дата
Взам. инв. №
Инв. № дубл.
Подп. и дата
Инв. № подл.

Ли	Изм.	№ докум.	Подп.	Дата
----	------	----------	-------	------

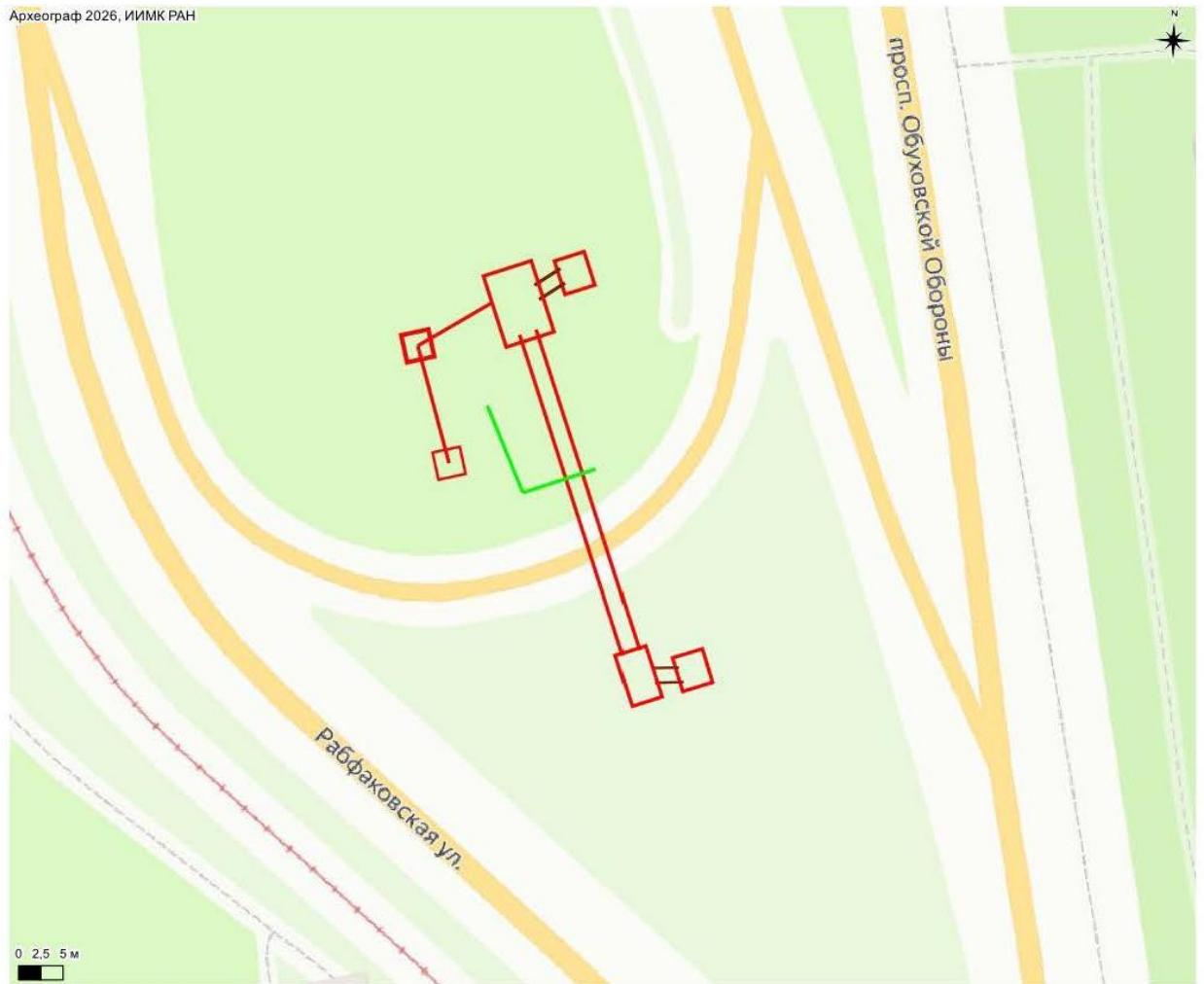


Рис. 2. СПб-2026. ТКК Обуховской обороны, шахты 286-284. Границы участка производства работ на фрагменте карты г. Санкт-Петербурга.

Инва. № подл.	Подп. и дата
Инва. № дубл.	Взам. инв. №
Подп. и дата	Подп. и дата

Ли	Изм.	№ докум.	Подп.	Дата
----	------	----------	-------	------

1901-26-ДС1-ИИМК РАН-2026-ТО-Г

Лист

45

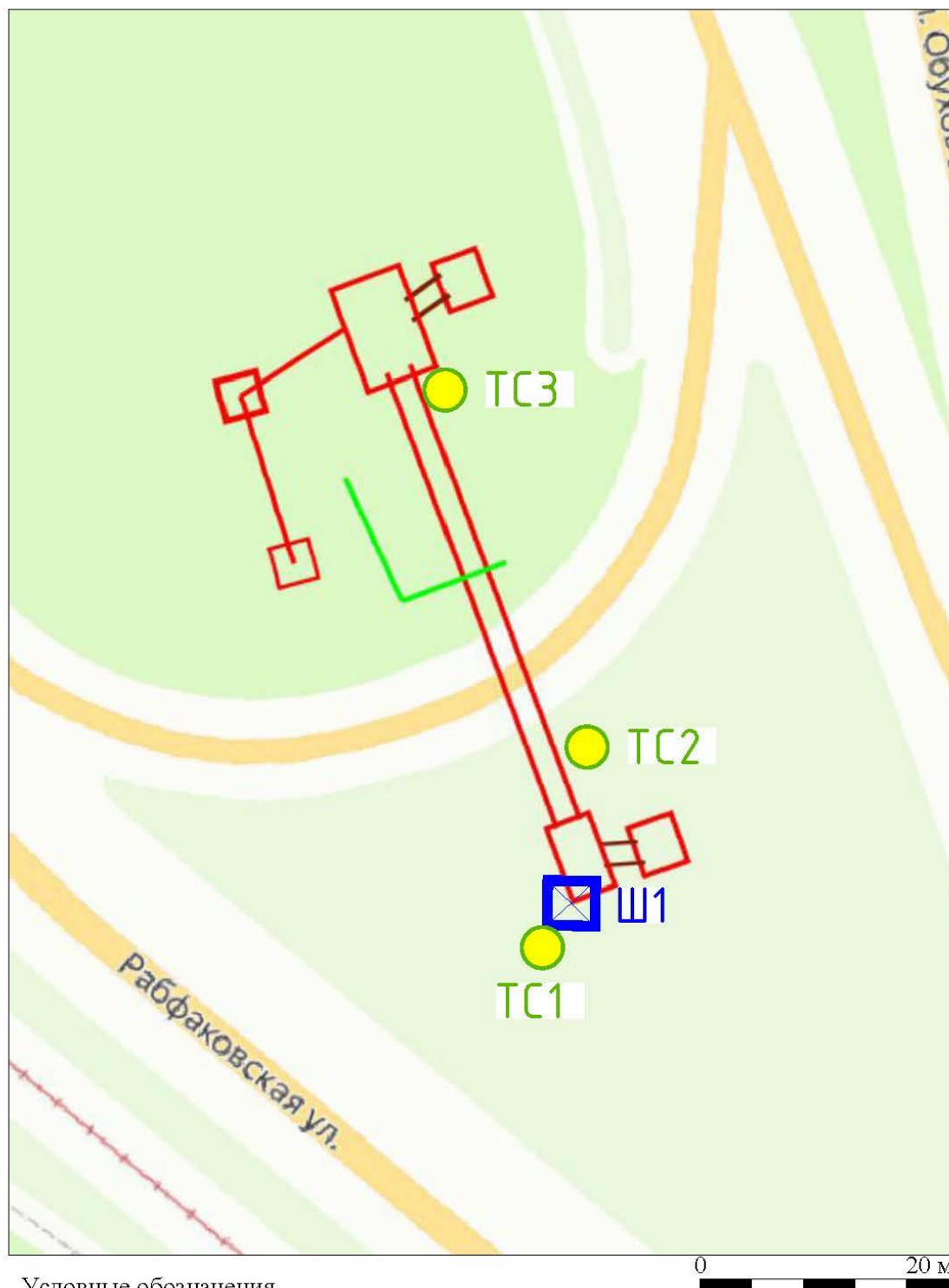
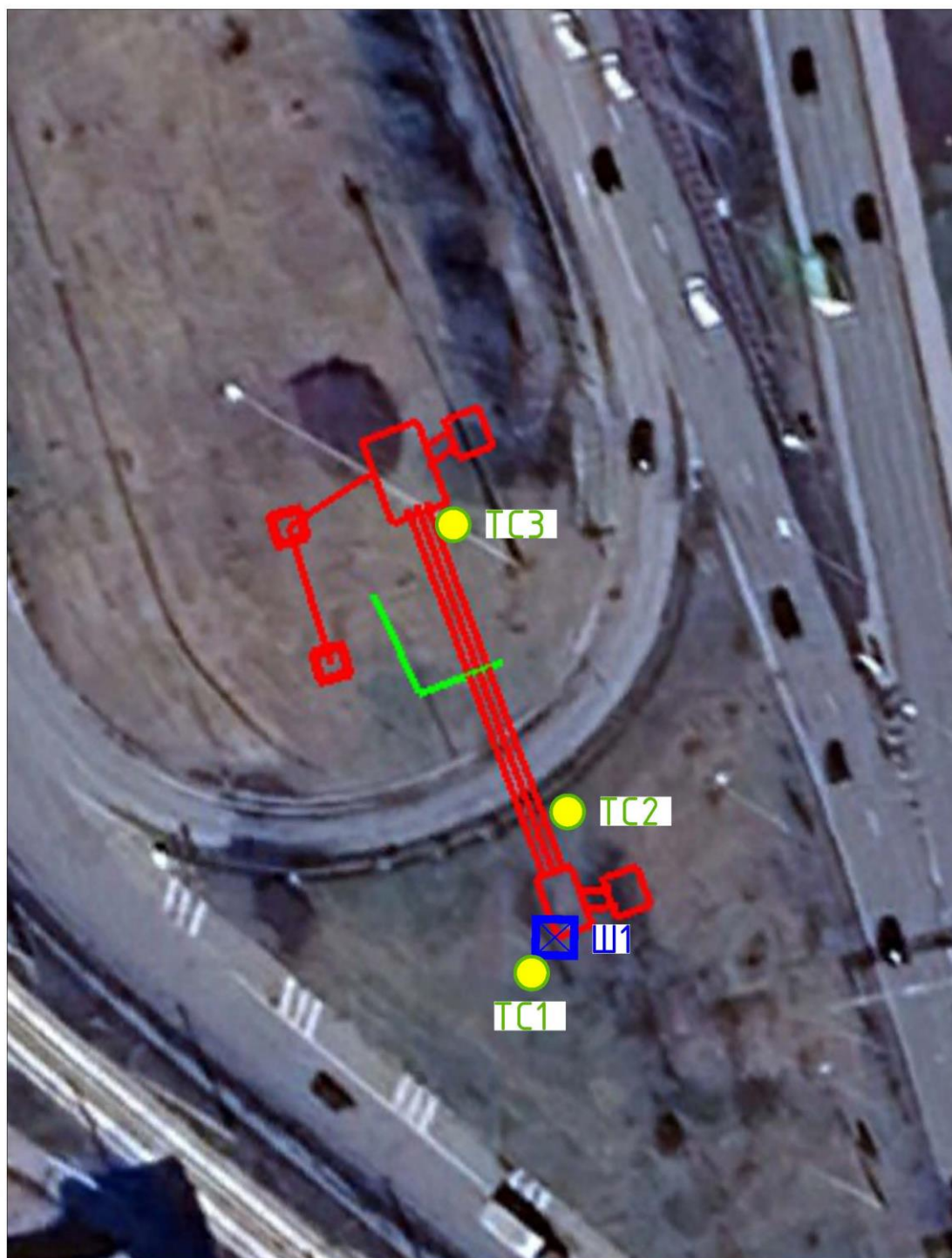


Рис. 3. СПб-2026. ТКК Обуховской обороны, шахты 286-284. Участок обследования с указанием месторасположения точек съёмки видовых фотографий и археологических шурфов на фрагменте публичной карты Санкт-Петербурга.

Инв. № подл.	Подп. и дата
Инв. № дубл.	Взам. инв. №
Инв. № подл.	Подп. и дата
Инв. № дубл.	Взам. инв. №
Инв. № подл.	Подп. и дата
Инв. № дубл.	Взам. инв. №

Ли	Изм.	№ докум.	Подп.	Дата



Условные обозначения

- Границы участка обследования
- ☒ Ш1 Археологические шурфы
- ТС1 Точка съемки участка обследования

Рис. 4. СПб-2026. ТКК Обуховской обороны, шахты 286-284. Участок обследования с указанием месторасположения точек съемки видовых фотографий и археологических шурфов на аэрофотоснимке.

Инва. № подл.	Подп. и дата
Инва. № дубл.	Взам. инв. №
Инва. № инв. №	Подп. и дата
Инва. № подл.	Подп. и дата
Инва. № дубл.	Подп. и дата
Инва. № инв. №	Подп. и дата

Ли	Изм.	№ докум.	Подп.	Дата





Условные обозначения  
 — Границы участка обследования

0 1000 м

Рис. 6. СПб-2026. ТКК Обуховской обороны, шахты 286-284. Территория обследования на карте 1676 года.

Инва. № подл.	Подп. и дата
Инва. № дубл.	Взам. инв. №
Подп. и дата	Подп. и дата
Инва. № подл.	Подп. и дата

Ли	Изм.	№ докум.	Подп.	Дата



Условные обозначения  
 — Границы участка обследования

0 1000 м

Рис. 7. СПб-2026. ТКК Обуховской обороны, шахты 286-284. Территория обследования на карте 1727 года.

Инва. № подл.	Подп. и дата
Инва. № дубл.	Взам. инв. №
Инва. № дубл.	Подп. и дата
Инва. № подл.	Подп. и дата

Ли	Изм.	№ докум.	Подп.	Дата

1901-26-ДС1-ИИМК РАН-2026-ТО-Г

Лист  
50



Условные обозначения  
 — Границы участка обследования

Рис. 8. СПб-2026. ТКК Обуховской обороны, шахты 286-284. Территория обследования на карте 1834 года.

Инва. № подл.	Подп. и дата
Инва. № дубл.	Взам. инв. №
Инва. № подл.	Подп. и дата
Инва. № подл.	Подп. и дата

Ли	Изм.	№ докум.	Подп.	Дата

1901-26-ДС1-ИИМК РАН-2026-ТО-Г

Лист

51



Условные обозначения  
 — Границы участка обследования

Рис. 9. СПб-2026. ТКК Обуховской обороны, шахты 286-284. Территория обследования на карте 1890 года.

Инва. № подл.	Подп. и дата
Инва. № дубл.	Взам. инв. №
Инва. № подл.	Подп. и дата
Инва. № подл.	Подп. и дата

Ли	Изм.	№ докум.	Подп.	Дата
----	------	----------	-------	------



Условные обозначения  
 — Границы участка обследования

Рис. 10. СПб-2026. ТКК Обуховской обороны, шахты 286-284. Территория обследования на карте 1909 года.

Инва. № подл.	Подп. и дата
Инва. № дубл.	Взам. инв. №
Инва. № подл.	Подп. и дата
Инва. № подл.	Подп. и дата

Ли	Изм.	№ докум.	Подп.	Дата

1901-26-ДС1-ИИМК РАН-2026-ТО-Г




Условные обозначения  
— Границы участка обследования

Рис. 11. СПб-2026. ТКК Обуховской обороны, шахты 286-284. Территория обследования на фрагменте аэрофотосъемки 1942 года.

Инв. № подл.	Подп. и дата
Инв. № дубл.	Взам. инв. №
Подп. и дата	Подп. и дата

Ли	Изм.	№ докум.	Подп.	Дата
----	------	----------	-------	------



Условные обозначения  
 — Границы участка обследования

Рис. 12. СПб-2026. ТКК Обуховской обороны, шахты 286-284. Территория обследования на фрагменте аэрофотосъемки 1972 года.

Инва. № подл.	Подп. и дата
Инва. № дубл.	Взам. инв. №
Подп. и дата	
Инва. № подл.	

Ли	Изм.	№ докум.	Подп.	Дата





Рис. 15. СПб-2026. ТКК Обуховской обороны, шахты 286-284. Точка фотофиксации 1, вид с востока.



Рис. 16. СПб-2026. ТКК Обуховской обороны, шахты 286-284. Точка фотофиксации 1, вид с севера.

Инва. № подл.	Подп. и дата
Инва. № дубл.	Взам. инв. №
Подп. и дата	
Инва. № подл.	

Ли	Изм.	№ докум.	Подп.	Дата



Рис. 17. СПб-2026. ТКК Обуховской обороны, шахты 286-284. Точка фотофиксации 2, вид с юга.



Рис. 18. СПб-2026. ТКК Обуховской обороны, шахты 286-284. Точка фотофиксации 2, вид с севера.

Инва. № подп.	Подп. и дата
Инва. № дубл.	Взам. инв. №
Подп. и дата	
Инва. № подп.	

Ли	Изм.	№ докум.	Подп.	Дата
----	------	----------	-------	------



Рис. 19. СПб-2026. ТКК Обуховской обороны, шахты 286-284. Точка фотофиксации 3, вид с юга.



Рис. 20. СПб-2026. ТКК Обуховской обороны, шахты 286-284. Точка фотофиксации 3, вид с востока.

Инва. № подл.	Подп. и дата
Инва. № дубл.	Взам. инв. №
Подп. и дата	
Инва. № подл.	

Ли	Изм.	№ докум.	Подп.	Дата



Рис. 21. СПб-2026. ТКК Обуховской обороны, шахты 286-284. Точка фотофиксации 3, вид с севера.



Рис. 22. СПб-2026. ТКК Обуховской обороны, шахты 286-284. Точка фотофиксации 3, вид с запада.

Инва. № подп.	Подп. и дата
Инва. № дубл.	Взам. инв. №
Подп. и дата	
Инва. № подп.	

Ли	Изм.	№ докум.	Подп.	Дата



Рис. 23. СПб-2026. ТКК Обуховской обороны, шахты 286-284. Местоположение археологического шурфа до начала работ, вид с юга.



Рис. 24. СПб-2026. ТКК Обуховской обороны, шахты 286-284. Шурф 1. Дневная поверхность, вид с запада.

Инва. № подп.	Подп. и дата
Инва. № дубл.	Взам. инв. №
Подп. и дата	
Инва. № подп.	

Ли	Изм.	№ докум.	Подп.	Дата
----	------	----------	-------	------



Рис. 25. СПб-2026. ТКК Обуховской обороны, шахты 286-284. Шурф 1. Фиксация по уровню грунтовых вод. Уровень прекращения работ. Вид с запада.



Рис. 126. СПб-2026. ТКК Обуховской обороны, шахты 286-284. Шурф 1, восточная стенка.

Инв. № подл.	Подп. и дата
Инв. № дубл.	Взам. инв. №
Подп. и дата	Подп. и дата
Инв. № подл.	Подп. и дата

Ли	Изм.	№ докум.	Подп.	Дата
----	------	----------	-------	------



Рис. 27. СПб-2026. ТКК Обуховской обороны, шахты 286-284. Шурф 1, северная стенка.



Рис. 28. СПб-2026. ТКК Обуховской обороны, шахты 286-284. Шурф 1, западная стенка.

Инв. № подл.	Подп. и дата
Инв. № дубл.	Взам. инв. №

Ли	Изм.	№ докум.	Подп.	Дата



Рис. 29. СПб-2026. ТКК Обуховской обороны, шахты 286-284. Шурф 1, южная стенка.



Рис. 30. СПб-2026. ТКК Обуховской обороны, шахты 286-284. Шурф 1 после рекультивации, вид с запада.

Инва. № подл.	Подп. и дата
Инва. № дубл.	Взам. инв. №
Подп. и дата	
Инва. № подл.	

Ли	Изм.	№ докум.	Подп.	Дата
----	------	----------	-------	------

## Приложение А. Копия Открытого листа



Министерство культуры Российской Федерации

## ОТКРЫТЫЙ ЛИСТ

№ P018-00103-00/02986554

Настоящий открытый лист выдан:

**Кириллову Евгению Львовичу**

---

(серия номер паспорта)

на право проведения археологических полевых работ  
*на земельных участках в Адмиралтейском, Василеостровском, Выборгском, Калининском, Кировском, Колпинском, Красногвардейском, Красносельском, Кронштадтском, Курортном, Московском, Невском, Петроградском, Петродворцовом, Приморском, Пушкинском, Фрунзенском и Центральных районах г. Санкт-Петербурга.*

(место проведения археологических полевых работ)

На основании открытого листа

**Кириллов Евгений Львович**  
(Ф.И.О)

имеет право производить следующие археологические полевые работы:  
*археологические разведки с осуществлением локальных земляных работ на указанной территории в целях выявления объектов археологического наследия, уточнения сведений о них и планирования мероприятий по обеспечению их сохранности.*

Передоверие права на проведение археологических полевых работ по данному открытому листу другому лицу запрещается.

Срок действия открытого листа: с 20 августа 2025 г. по 1 августа 2026 г.

Дата принятия решения о предоставлении открытого листа: 20 августа 2025 г.

Заместитель Министра  
(должность)

  
А.В.Мальшев  
(Ф.И.О.)

Дата 20 августа 2025 г.

М.П.



044444

## Приложение В. Копия письма Комитета по государственному использованию и охране памятников истории и культуры



ПРАВИТЕЛЬСТВО САНКТ-ПЕТЕРБУРГА

КОМИТЕТ ПО ГОСУДАРСТВЕННОМУ  
КОНТРОЛЮ, ИСПОЛЬЗОВАНИЮ  
И ОХРАНЕ ПАМЯТНИКОВ  
ИСТОРИИ И КУЛЬТУРЫ  
(КГИОП)

ул. Зодчего Росси, д. 1-3, литера А, Санкт-Петербург, 191023  
Тел. (812) 417-43-03, Факс (812) 710-42-45  
E-mail: kgiop@gov.spb.ru  
<https://www.gov.spb.ru>, <http://kgiop.ru>

Генеральному директору  
ООО «СТС»  
Боднару А.В.

[timofeeva@stc.spb.ru](mailto:timofeeva@stc.spb.ru)

№01-57-1362/26-2-1 от 05.02.2026

№ 01-57-1362/26-2-0 от 02.02.2026

На № 69 от 02.02.2026

В ответ на Ваше обращение КГИОП сообщает, что земельный участок по объекту: **«Выполнение проектно-изыскательских работ по реконструкции ТКК по пр. Обуховской Обороны (инв.№51.ВО.49 и инв.№51.ВО.52) в интервале шахт №286-284 для подключения комплексной застройки по адресу: Санкт-Петербург, поселок Усть-Славянка, территория, ограниченная береговой линией реки Невы, береговой линией реки Славянка, проектируемой магистралью, границей проектируемых кварталов»** (согласно приложенной к запросу схеме) расположен в границах:

– вне зон охраны объектов культурного наследия.

Закон Санкт-Петербурга от 19.01.2009 № 820-7 (в редакции, вступившей в силу 26.02.2025) «О границах объединенных зон охраны объектов культурного наследия, расположенных на территории Санкт-Петербурга, режимах использования земель и требованиях к градостроительным регламентам в границах указанных зон».

В пределах границ вышеуказанного земельного участка отсутствуют объекты (выявленные объекты) культурного наследия; объекты культурного наследия, включенные в Единый государственный реестр объектов культурного наследия (памятников истории и культуры) народов Российской Федерации, а также защитная зона объектов культурного наследия.

Ценные средовые и ценные рядовые объекты в пределах границ вышеуказанного земельного участка также отсутствуют.

К границам участка непосредственно не примыкают объекты (выявленные объекты) культурного наследия.

Согласно приказу Минкультуры России от 30.10.2020 № 1295 (ред. от 03.09.2024) «Об утверждении предмета охраны, границ территории и требований к градостроительным регламентам в границах территории исторического поселения федерального значения город Санкт-Петербург» (далее – историческое поселение), участок расположен вне границ территории исторического поселения.


КГИОП не располагает сведениями о наличии либо отсутствии объектов, обладающих признаками объектов культурного наследия, на рассматриваемом земельном участке. В связи с этим, а также в соответствии с требованиями ст. 30 Федерального закона № 73-ФЗ от 25.06.2002 г. «Об объектах культурного наследия (памятниках истории и культуры) народов Российской Федерации», земельный участок является объектом государственной историко-культурной экспертизы.

Дополнительно сообщаем, что в соответствии с пп. (а) п. 2 постановления Правительства Российской Федерации от 30.12.2023 № 2418 «Об особенностях порядка определения наличия или отсутствия объектов, обладающих признаками объекта археологического наследия, на территориях, подлежащих воздействию изыскательских, земляных, строительных, мелиоративных, хозяйственных работ, указанных в статье 30 федерального закона «Об объектах культурного наследия (памятниках истории и культуры) народов Российской Федерации» работ по использованию лесов и иных работ» государственная историко-культурная экспертиза земельного участка не проводится в случае выполнения:

- земляных работ, связанных с прокладкой инженерных коммуникаций в существующих каналах, тоннелях и коммуникационных коллекторах;
- земляных работ, связанных с реконструкцией и капитальным ремонтом автомобильных дорог первой и второй категорий в границах их полосы отвода;
- земляных работ, выполняемых в границах существующих фундаментов и опор зданий, строений и сооружений.

Данное письмо носит информативный характер и не является разрешением на производство работ.

**Начальник Управления  
государственного реестра  
объектов культурного  
наследия**



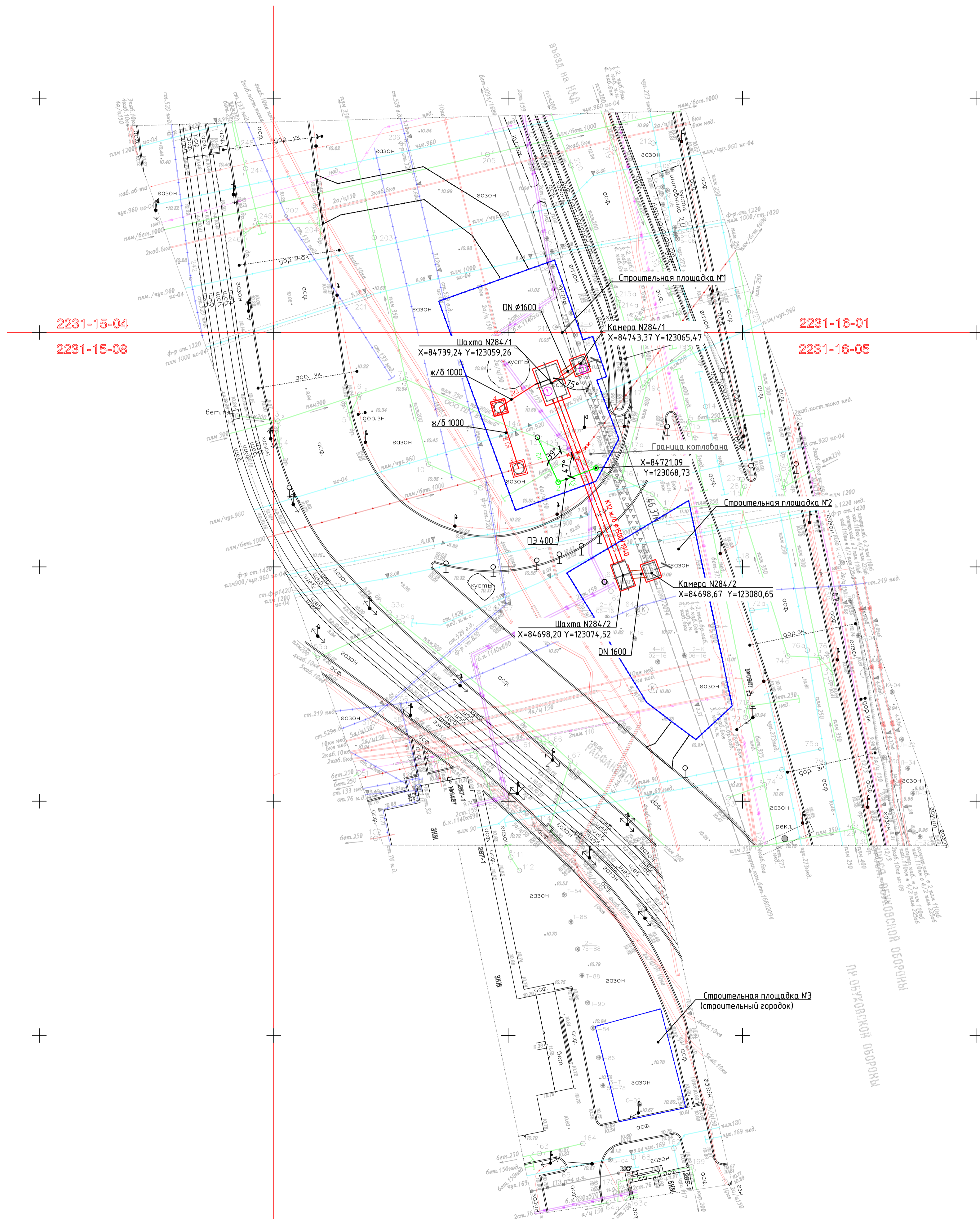
**П.О. Яковлев**

Долгушина М.И.  
(812) 417-43-46



*Приложение 4*

**Схема расположения земельного участка на кадастровой карте  
территории**



2231-15-04

2231-15-08

2231-16-01

2231-16-05

Предусмотреть охранные зоны геодезических пунктов согласно Постановлению Правительства РФ от 21.08.2019 г. №1080 "Об охранных зонах пунктов государственной геодезической сети, государственной нивелирной сети и государственной гравиметрической сети"



Примечания:

- Съемка произведена от GPS. Контрольные измерения выполнены от реперов: № 17900 и пунктов полигонометрии: № 17900-Б, 8026, 2821.
- Подземные сооружения, не имеющие выхода на поверхность, нанесены по исполнительным чертежам и данным полевого обследования.
- Экспликация колодцев подземных сооружений составлена попланшетно.

<b>ООО "Гильдия Геодезистов"</b>			
Свидетельство о допуске к инж. изысканиям Рег. №705 в Ассоциации СРО "БОИ" от 19.01.2018 г.	Уведомление N 2455-23 от 15.05.2023 г.	И изготовлено экз. 1	
Заказчик: ООО «Специализированное тоннельное строительство»		Лист 1	Листов 1
Адрес: г. Санкт-Петербург, Невский район, поселок Усть-Славянка		Масштаб 1 : 500	
Объект: для проектирования строительства		Площадь съемки: 1.9 га	
Составлен по материалам съемки	Плановой части Высотной части Подземных коммуникаций	на май 2023 г.	Система координат: местная 1964 г. Система высот: Балтийская 1977 г.
Приложение: экспликация колодцев подземных сооружений в электронном виде			
Ген. дир.	Романов К.А.	Геодезист	Волков Ю.М.
Глизиженер	Романов К.А.	Картограф	Мунижа Н.А.

Условные обозначения:

- Проектируемый канализационный микроотмель Ø1940/1600мм.
- Проектируемая прокладка сети канализации DN1600мм.
- Проектируемые шахты и камеры.
- Демонтаж сущ. сети канализации
- Вынос сети канализации технич. сточных вод открытым способом
- Вынос дождевой канализации открытым способом
- Граница земельных участков для размещения строительных площадок
- Временная дорога к строительным площадкам
- участок забуртовки сущ. канализационного коллектора

<b>20.0011.01-ППО</b>				
Выполнение проектно-сметных работ по реконструкции ТКО по пр. Обуховской Обороны в/п. №5/В04/9 и в/п. №5/В05/20 в интервале шпал №286-№288 для подведения канализационной сети по адресу Санкт-Петербург, поселок Усть-Славянка, территория организации «Борозды» (в/п. №5/В04/9, в/п. №5/В05/20) в/п. №5/В04/9, в/п. №5/В05/20				
Изм.	Кол.	Лист	Изд.	Подпись
Разработал	Иванова			10.25
Проверил	Громов			10.25
ГИП	Тимофеева			10.25
Проект полосы отвода			Стандия	Лист
План полосы отвода М 1:500			П	1
Листов			1	1



*Приложение 5*

**Копия письма ООО «СТС» № 81 от 06.02.2026 г. с обоснованием  
отсутствия градостроительного плана земельного участка**

Общество с ограниченной ответственностью  
«СПЕЦИАЛИЗИРОВАННОЕ ТОННЕЛЬНОЕ  
СТРОИТЕЛЬСТВО»

192007, г. Санкт - Петербург, Днепропетровская ул.,  
д. 14, литер Б, кабинет 32

ИНН 7816401296 КПП 781601001  
ОГРН 5067847543946 ОКПО 96828502  
ОКВЭД 41.20, 42.13, 42.21

тел. (812) 318-02-71

Северо-Западный банк ПАО Сбербанк  
г. Санкт-Петербург  
р/с 40702810355000101083  
к/с 30101810500000000653  
БИК 044030653

06.02.2026 № 81

[о предоставлении сведений]

Директору  
Центра спасательной археологии  
ИИМК РАН  
Соловьевой Н.Ф.

**Уважаемая Наталья Федоровна!**

В целях проведения научно-исследовательского археологического обследования территории объекта: «Выполнение проектно-изыскательских работ по реконструкции ТКК по пр. Обуховской Обороны (инв.№51/ВО/49 и инв.№51/ВО/52) в интервале шахт №286-284 для подключения комплексной застройки по адресу: Санкт-Петербург, поселок Усть-Славянка, территория, ограниченная береговой линией реки Невы, береговой линией реки Славянка, проектируемой магистралью, границей проектируемых кварталов» сообщаем следующее:

1. Объект: «Выполнение проектно-изыскательских работ по реконструкции ТКК по пр. Обуховской Обороны (инв.№51/ВО/49 и инв.№51/ВО/52) в интервале шахт №286-284 для подключения комплексной застройки по адресу: Санкт-Петербург, поселок Усть-Славянка, территория, ограниченная береговой линией реки Невы, береговой линией реки Славянка, проектируемой магистралью, границей проектируемых кварталов» является линейным объектом (п. 10.1 ст. 1 «Градостроительный кодекс Российской Федерации» от 29.12.2004 №190-ФЗ);

2. В соответствии с ч. 5, п. 3 ст. 41 Градостроительного кодекса Российской Федерации для линейных объектов подготовка документации по планировке территории в целях размещения объекта капитального строительства является обязательной (за исключением случая, если размещение линейного объекта планируется осуществлять на землях или земельных участках, находящихся в государственной или муниципальной собственности, и для размещения такого линейного объекта не требуются предоставление земельных участков, находящихся в государственной или муниципальной собственности, и установление сервитутов). В соответствии с п. 4 ст. 41 Градостроительного кодекса Российской Федерации видами документации по планировке территории

116  
являются проект планировки территории и проект межевания территории,  
градостроительный план земельного участка не является документацией по  
планировке территории и не разрабатывается.

С уважением,  
Генеральный директор ООО «СТС»



А.В. Боднар

*Приложение 6*

**Копия справки № 14102/33 – 125.5-19 от 03.04.2026 г**



ФЕДЕРАЛЬНОЕ ГОСУДАРСТВЕННОЕ БЮДЖЕТНОЕ УЧРЕЖДЕНИЕ НАУКИ  
**ИНСТИТУТ ИСТОРИИ МАТЕРИАЛЬНОЙ КУЛЬТУРЫ**  
**РОССИЙСКОЙ АКАДЕМИИ НАУК**

191186, Санкт-Петербург, Дворцовая наб., 18, литер А  
 тел. +7 (812) 5715092, факс +7 (812) 5716271, Эл. почта: admin@archo.ru

№ 14102/33 – 125.5-19 от 03.04.2026

**К Акту  
 Государственной  
 историко-культурной  
 экспертизы**

**СПРАВКА**

Дана в том, что следующие сотрудники Федерального государственного бюджетного учреждения науки Института истории материальной культуры Российской академии наук работают в ИИМК РАН

<b>ФИО</b>	<b>стаж с</b>
Кириллов Евгений Львович	01.06.2013
Вахонеев Виктор Васильевич	01.06.2017
Тарасов Алексей Юрьевич	12.03.2021
Шинкарь Ольга Анатольевна	03.07.2025

по настоящее время.

Директор Центра спасательной  
 археологии ИИМК РАН

Н.Ф. Соловьёва

*Приложение 7*

**Копия доверенности № 14102/33-161.5-2 от 12 января 2026 г**



ФЕДЕРАЛЬНОЕ ГОСУДАРСТВЕННОЕ БЮДЖЕТНОЕ УЧРЕЖДЕНИЕ НАУКИ  
**ИНСТИТУТ ИСТОРИИ МАТЕРИАЛЬНОЙ КУЛЬТУРЫ  
 РОССИЙСКОЙ АКАДЕМИИ НАУК**

191181, Санкт-Петербург, Дворцовая наб., 18, лит. А.  
 тел. +7 (812) 5715092, факс +7 (812) 5716271, Эл. почта: [admin@archeo.ru](mailto:admin@archeo.ru)

**ДОВЕРЕННОСТЬ № 14102/33-161.5-2**

г. Санкт-Петербург

12 января 2026 года

Федеральное государственное бюджетное учреждение науки Институт истории материальной культуры Российской академии наук (далее – ИИМК РАН) в лице директора Полякова Андрея Владимировича, действующего на основании Устава, уполномочивает директора Центра спасательной археологии **Соловьеву Наталью Федоровну** (

) на совершение от имени и в интересах ИИМК РАН следующих юридически значимых действий:

- представительство во всех государственных и муниципальных органах, а также представительство в отношениях с юридическими лицами и физическими лицами по всем вопросам с правом подачи от имени ИИМК РАН заявлений, ходатайств и других документов, их подписание и получение, совершение других действий;

- участие в закупках в соответствии с Федеральным законом от 05 апреля 2013 года N 44 "О контрактной системе в сфере закупок товаров, работ, услуг для обеспечения государственных и муниципальных нужд" (ч. 1 ст. 24 «Способы определения поставщиков (подрядчиков, исполнителей) и закупок в соответствии с Федеральным законом от 18 июля 2011 года N 223 "О закупках товаров, работ, услуг отдельными видами юридических лиц", заключение государственных контрактов и подписание договоров, включая право на подписание заявок, договоров, государственных контрактов;

- заключение, изменение и расторжение гражданско-правовых сделок;

- подписание актов сдачи-приёмки выполненных работ и оказанных услуг, счетов и счетов-фактур на выполненные ИИМК РАН работы.

Доверенность выдана по 31.12.2026 без права передоверия указанных полномочий третьим лицам.

Подпись Соловьевой Н.Ф.

удостоверяется.



Директор ИИМК РАН д.и.н.

А.В.Поляков

*Приложение 8*

**Сведения об экспертах**

## Сведения об экспертах:

<b>Фамилия, имя, отчество</b>	<b>Вахонеев Виктор Васильевич</b>
<b>Образование</b>	высшее
<b>Специальность</b>	история
<b>Ученая степень (звание)</b>	кандидат наук
<b>Стаж работы</b>	13 лет
<b>Место работы и должность</b>	ст.н.с. к.н. ИИМК РАН
<b>Реквизиты аттестации</b>	<p>Государственный эксперт по проведению историко-культурной экспертизы (приказ Министерства культуры Российской Федерации № 1055 от 18.06.2025 г. «Об утверждении статуса аттестованного эксперта по проведению государственной историко-культурной экспертизы» (п. 13))</p> <p>Объекты экспертизы:</p> <ul style="list-style-type: none"> <li>- земли, подлежащие воздействию земляных, строительных, мелиоративных, хозяйственных работ, предусмотренных статьей 25 Лесного кодекса Российской Федерации работ по использованию лесов (за исключением работ, указанных в пунктах 3, 4 и 7 части 1 статьи 25 Лесного кодекса Российской Федерации) и иных работ, в случае, если указанные земли расположены в границах территорий, утвержденных в соответствии с подпунктом 34.2 пункта 1 статьи 9 Федерального закона от 25.06.2002 № 73-ФЗ «Об объектах культурного наследия (памятниках истории и культуры) народов Российской Федерации»;</li> <li>- документация, за исключением научных отчетов о выполненных археологических полевых работах, содержащая результаты исследований, в соответствии с которыми определяется наличие или отсутствие объектов, обладающих признаками объекта культурного наследия, на земельных участках, подлежащих воздействию земляных, строительных, мелиоративных, хозяйственных работ, указанных в статье 30 Федерального закона № 73-ФЗ «Об объектах культурного наследия (памятниках истории и культуры) народов Российской Федерации» работ по использованию лесов и иных работ;</li> <li>- разделы об обеспечении сохранности объекта культурного наследия, включенного в реестр, выявленного объекта культурного наследия, входящие в состав проектной или иной</li> </ul>

	<p>документации, проекты обеспечения сохранности указанных объектов при проведении земляных, строительных, мелиоративных, хозяйственных работ, указанных в статье 30 Федерального закона № 73-ФЗ «Об объектах культурного наследия (памятниках истории и культуры) народов Российской Федерации» работ по использованию лесов и иных работ, включающие оценку воздействия таких работ на указанные объекты и содержащие меры по обеспечению сохранности указанных объектов при проведении таких работ в границах территории указанных объектов либо на земельном участке, непосредственно связанном с земельным участком в границах территории указанных объектов.</p>
<b>Фамилия, имя, отчество</b>	<b>Шинкарь Ольга Анатольевна</b>
<b>Образование</b>	высшее
<b>Специальность</b>	история
<b>Ученая степень (звание)</b>	-
<b>Стаж работы</b>	15 лет
<b>Место работы и должность</b>	и.о. н.с. ИИМК РАН
<b>Реквизиты аттестации</b>	<p>Государственный эксперт по проведению историко-культурной экспертизы (приказ Министерства культуры Российской Федерации № 2121 от 14.07.2023 г. «Об утверждении статуса аттестованного эксперта по проведению государственной историко-культурной экспертизы» (п. 26))</p> <p><b>Объекты экспертизы:</b></p> <ul style="list-style-type: none"> <li>- выявленные объекты культурного наследия в целях обоснования целесообразности включения данных объектов в реестр;</li> <li>- документы, обосновывающие включение объектов культурного наследия в реестр;</li> <li>- документы, обосновывающие исключение объектов культурного наследия из реестра;</li> <li>- земли, подлежащие воздействию земляных, строительных, мелиоративных, хозяйственных работ, предусмотренных статьей 25 Лесного кодекса Российской Федерации работ по использованию лесов (за исключением работ, указанных в пунктах 3, 4 и 7 части 1 статьи 25 Лесного кодекса Российской Федерации) и иных работ, в случае, если указанные земли расположены в границах территорий, утвержденных в</li> </ul>

	<p>соответствии с пунктом 34.2 пункта 1 статьи 9 Федерального закона;</p> <ul style="list-style-type: none"> <li>- документация или разделы документации, обосновывающие меры по обеспечению сохранности объекта культурного наследия, включенного в реестр, выявленного объекта культурного наследия либо объекта, обладающего признаками объекта культурного наследия, при проведении земляных, мелиоративных, хозяйственных работ;</li> <li>- документация, за исключением научных отчетов о выполненных археологических полевых работах, содержащая результаты исследований, в соответствии с которыми определяется наличие или отсутствие объектов, обладающих признаками объекта культурного наследия, на земельных участках, подлежащих воздействию земляных, строительных, мелиоративных, хозяйственных работ.</li> </ul>
<b>Фамилия, имя, отчество</b>	<b>Тарасов Алексей Юрьевич</b>
<b>Образование</b>	высшее
<b>Специальность</b>	история, археология
<b>Ученая степень (звание)</b>	кандидат исторических наук
<b>Стаж работы</b>	20 лет
<b>Место работы и должность</b>	н.с. ИИМК РАН
<b>Реквизиты аттестации</b>	<p>Государственный эксперт по проведению историко-культурной экспертизы (приказ Министерства культуры Российской Федерации № 997 от 17.07.2019 г. «Об утверждении статуса аттестованного эксперта по проведению государственной историко-культурной экспертизы» (п. 29))</p> <p>Объекты экспертизы:</p> <ul style="list-style-type: none"> <li>- выявленные объекты культурного наследия в целях обоснования целесообразности включения данных объектов в реестр;</li> <li>- земли, подлежащие воздействию земляных, строительных, мелиоративных, хозяйственных работ, предусмотренных статьей 25 Лесного кодекса Российской Федерации работ по использованию лесов (за исключением работ, указанных в пунктах 3, 4 и 7 части 1 статьи 25 Лесного кодекса Российской Федерации) и иных работ, в случае, если указанные земли расположены</li> </ul>

	<p>в границах территорий, утверждённых в соответствии с пунктом 34.2 статьи 9 Федерального закона № 73-ФЗ;</p> <ul style="list-style-type: none"><li>- документы, обосновывающие включение объектов культурного наследия в реестр;</li><li>- документы, обосновывающие исключение объектов культурного наследия из реестра;</li><li>- документация, за исключением научных отчетов о выполненных археологических полевых работах, содержащая результаты исследований, в соответствии с которыми определяется наличие или отсутствие объектов, обладающих признаками объекта культурного наследия, на земельных участках, подлежащих воздействию земляных, строительных, мелиоративных, хозяйственных работ, указанных в статье 30 Федерального закона № 73-ФЗ работ по использованию лесов и иных работ;</li><li>- документация или разделы документации, обосновывающие меры по обеспечению сохранности объекта культурного наследия, включенного в реестр, выявленного объекта культурного наследия либо объекта, обладающего признаками объекта культурного наследия, при проведении земляных, мелиоративных, хозяйственных работ, указанных в настоящей статье работ по использованию лесов и иных работ в границах территории объекта культурного наследия либо на земельном участке, непосредственно связанном с земельным участком в границах территории объекта культурного наследия.</li></ul>
--	---

*Приложение 9*

**Выдержки из приказа № 2252 от 27.07.2023 г.  
«Об утверждении статуса аттестованного эксперта по  
проведению государственной историко-культурной  
экспертизы»**



**МИНИСТЕРСТВО КУЛЬТУРЫ  
РОССИЙСКОЙ ФЕДЕРАЦИИ**

**ПРИКАЗ**

от 27 июля 2023.

Москва

№ 2252

**Об аттестации экспертов по проведению государственной  
историко-культурной экспертизы**

В соответствии с Федеральным законом от 25 июня 2002 г. № 73-ФЗ «Об объектах культурного наследия (памятниках истории и культуры) народов Российской Федерации», пунктом 9 Положения о государственной историко-культурной экспертизе, утвержденного постановлением Правительства Российской Федерации от 15 июля 2009 г. № 569, Положением о порядке аттестации экспертов по проведению государственной историко-культурной экспертизы, утвержденным приказом Минкультуры России от 26 августа 2010 г. № 563 (в редакции приказа Минкультуры России от 30 декабря 2021 г. № 2317), руководствуясь Положением об аттестационной комиссии Минкультуры России, утвержденным приказом Минкультуры России от 29 декабря 2011 г. № 1276, протоколом заседания аттестационной комиссии Министерства культуры Российской Федерации по аттестации экспертов по проведению государственной историко-культурной экспертизы от 24 июля 2023 г., п р и к а з ы в а ю:

1. Аттестовать экспертов по проведению государственной историко-культурной экспертизы согласно приложению к настоящему приказу.

2. Департаменту государственной охраны культурного наследия (Р.А.Рыбало) обеспечить размещение информации об аттестованных экспертах на официальном сайте Минкультуры России в сети Интернет.

3. Контроль за исполнением настоящего приказа оставляю за собой.

Первый заместитель Министра



С.Г.Обрывалин

Приложение  
к приказу Министерства культуры  
Российской Федерации  
от «27» июля 2023 г.  
№ 2252

Аттестованные эксперты по проведению  
государственной историко-культурной экспертизы

№ п/п	Фамилия, имя, отчество соискателя	Решение о присвоении статуса аттестованного эксперта:
1.	Тарасов Алексей Юрьевич	<ul style="list-style-type: none"> <li>- выявленные объекты культурного наследия в целях обоснования целесообразности включения данных объектов в реестр;</li> <li>- документы, обосновывающие включение объектов культурного наследия в реестр;</li> <li>- документы, обосновывающие исключение объектов культурного наследия из реестра;</li> <li>- документация или разделы документации, обосновывающие меры по обеспечению сохранности объекта культурного наследия, включенного в реестр, выявленного объекта культурного наследия либо объекта, обладающего признаками объекта культурного наследия, при проведении земляных, мелиоративных, хозяйственных работ, указанных в статье 30 Федерального закона от 25.06.2002 № 73-ФЗ «Об объектах культурного наследия (памятниках истории и культуры) народов Российской Федерации» (далее – Федеральный закон № 73-ФЗ) работ по использованию лесов и иных работ в границах территории объекта культурного наследия либо на земельном участке, непосредственно связанном с земельным участком в границах территории объекта культурного наследия;</li> <li>- земли, подлежащие воздействию земляных, строительных, мелиоративных, хозяйственных работ, предусмотренных статьей 25 Лесного кодекса Российской Федерации работ по использованию лесов (за исключением работ, указанных в пунктах 3, 4 и 7 части 1 статьи 25 Лесного кодекса Российской Федерации)</li> </ul>

		<p>Федерации) и иных работ, в случае, если указанные земли расположены в границах территорий, утвержденных в соответствии с пунктом 34.2 пункта 1 статьи 9 Федерального закона № 73-ФЗ;</p> <p>- документация, за исключением научных отчетов о выполненных археологических полевых работах, содержащая результаты исследований, в соответствии с которыми определяется наличие или отсутствие объектов, обладающих признаками объекта культурного наследия, на земельных участках, подлежащих воздействию земляных, строительных, мелиоративных, хозяйственных работ, указанных в статье 30 Федерального закона № 73-ФЗ.</p>
--	--	---

---

*Приложение 10*

**Выдержки из приказа № 1055 от 18.06.2025 г г.  
«Об утверждении статуса аттестованного эксперта по  
проведению государственной историко-культурной  
экспертизы»**



**МИНИСТЕРСТВО КУЛЬТУРЫ  
РОССИЙСКОЙ ФЕДЕРАЦИИ**

**ПРИКАЗ**

от 18 июля 2025 г.

Москва

№ 1055

**Об аттестации экспертов по проведению государственной  
историко-культурной экспертизы**

В соответствии с пунктом 18 статьи 9 Федерального закона от 25 июня 2002 г. № 73-ФЗ «Об объектах культурного наследия (памятниках истории и культуры) народов Российской Федерации», пунктом 4 Положения о государственной историко-культурной экспертизе, утвержденного постановлением Правительства Российской Федерации от 20 апреля 2024 г. № 530, подпунктом 5.2.36(13) пункта 5 Положения о Министерстве культуры Российской Федерации, утвержденного постановлением Правительства Российской Федерации от 20 июля 2011 г. № 590, Порядком аттестации экспертов по проведению государственной историко-культурной экспертизы, приостановления и лишения аттестации экспертов по проведению государственной историко-культурной экспертизы, включающего в себя в том числе требования к кандидатам на получение статуса эксперта по проведению государственной историко-культурной экспертизы, утвержденным приказом Минкультуры России от 1 апреля 2025 г. № 582, руководствуясь приказом Минкультуры России от 5 мая 2025 г. № 817 «Об аттестационной комиссии Минкультуры России по аттестации экспертов по проведению государственной историко-культурной экспертизы, приостановлению и лишению аттестации экспертов по проведению государственной историко-культурной экспертизы», на основании протокола заседания аттестационной комиссии Министерства культуры Российской Федерации

Федерации по аттестации экспертов по проведению государственной историко-культурной экспертизы, приостановлению и лишению аттестации экспертов по проведению государственной историко-культурной экспертизы от 9 июня 2025 г., п р и к а з ы в а ю:

1. Аттестовать экспертов по проведению государственной историко-культурной экспертизы согласно приложению к настоящему приказу.

2. Департаменту государственной охраны культурного наследия (Р.А.Рыбало) обеспечить размещение информации об аттестованных экспертах на официальном сайте Минкультуры России в информационно-телекоммуникационной сети «Интернет».

3. Контроль за исполнением настоящего приказа возложить на заместителя Министра культуры Российской Федерации, осуществляющего координацию деятельности Департамента государственной охраны культурного наследия.

Статс-секретарь  
заместитель Министра



Ж.В.Алексеева

Приложение  
к приказу Министерства  
культуры Российской Федерации  
от «18» июня 2025 г.  
№ 1055

Аттестованные эксперты по проведению  
государственной историко-культурной экспертизы

№	Фамилия, имя, отчество кандидата	Решение о присвоении статуса аттестованного эксперта:
1.	Авксентьева Ольга Николаевна	<p>- документы, обосновывающие изменение категории историко-культурного значения объектов культурного наследия, границ территории объектов культурного наследия;</p> <p>- документация, обосновывающая установление требований к осуществлению деятельности в границах территории достопримечательного места, ограничений использования лесов и требований к градостроительному регламенту в границах территории достопримечательного места.</p>
2.	Андреева Елена Игоревна	<p>- выявленные объекты культурного наследия в целях обоснования целесообразности включения данных объектов в единый государственный Реестр объектов культурного наследия (памятников истории и культуры) народов Российской Федерации;</p> <p>- документы, обосновывающие включение объектов культурного наследия в реестр;</p> <p>- проектная документация на проведение работ по сохранению объектов культурного наследия;</p> <p>- разделы об обеспечении сохранности объекта культурного наследия, включенного в реестр, выявленного объекта культурного наследия, входящие в состав проектной или иной документации, проекты обеспечения сохранности указанных объектов при</p>

		<p>непосредственно связанном с земельным участком в границах территорий указанных объектов;</p> <ul style="list-style-type: none"> <li>- документация, обосновывающая установление требований к осуществлению деятельности в границах территории достопримечательного места, ограничений использования лесов и требований к градостроительному регламенту в границах территории достопримечательного места;</li> <li>- документация, обосновывающая уточнение сведений об объекте культурного наследия, включенном в реестр, о выявленном объекте культурного наследия;</li> <li>- документация, обосновывающая определение категории историко-культурного значения объекта культурного наследия.</li> </ul>
5.	Вахонеев Виктор Васильевич	<ul style="list-style-type: none"> <li>- земли, подлежащие воздействию земляных, строительных, мелиоративных, хозяйственных работ, предусмотренных статьей 25 Лесного кодекса Российской Федерации работ по использованию лесов (за исключением работ, указанных в пунктах 3, 4 и 7 части 1 статьи 25 Лесного кодекса Российской Федерации) и иных работ, в случае, если указанные земли расположены в границах территорий, утвержденных в соответствии с подпунктом 34.2 пункта 1 статьи 9 Федерального закона от 25.06.2002 № 73-ФЗ «Об объектах культурного наследия (памятниках истории и культуры) народов Российской Федерации»;</li> <li>- документация, за исключением научных отчетов о выполненных археологических полевых работах, содержащая результаты исследований, в соответствии с которыми определяется наличие или отсутствие объектов, обладающих признаками объекта культурного наследия, на земельных участках, подлежащих воздействию земляных, строительных, мелиоративных, хозяйственных работ, указанных в статье 30 Федерального закона № 73-ФЗ «Об объектах культурного наследия (памятниках истории и культуры) народов Российской Федерации»</li> </ul>

		<p>работ по использованию лесов и иных работ;</p> <p>- разделы об обеспечении сохранности объекта культурного наследия, включенного в реестр, выявленного объекта культурного наследия, входящие в состав проектной или иной документации, проекты обеспечения сохранности указанных объектов при проведении земляных, строительных, мелиоративных, хозяйственных работ, указанных в статье 30 Федерального закона № 73-ФЗ «Об объектах культурного наследия (памятниках истории и культуры) народов Российской Федерации» работ по использованию лесов и иных работ, включающие оценку воздействия таких работ на указанные объекты и содержащие меры по обеспечению сохранности указанных объектов при проведении таких работ в границах территорий указанных объектов либо на земельном участке, непосредственно связанном с земельным участком в границах территорий указанных объектов.</p>
6.	Гуренко Леонид Валерьевич	<p>- выявленные объекты культурного наследия в целях обоснования целесообразности включения данных объектов в единый государственный Реестр объектов культурного наследия (памятников истории и культуры) народов Российской Федерации;</p> <p>- документы, обосновывающие включение объектов культурного наследия в реестр;</p> <p>- документы, обосновывающие исключение объектов культурного наследия из реестра;</p> <p>- документы, обосновывающие изменение категории историко-культурного значения объекта культурного наследия, границ территории объекта культурного наследия;</p> <p>- земли, подлежащие воздействию земляных, строительных, мелиоративных, хозяйственных работ, предусмотренных статьей 25 Лесного кодекса Российской Федерации работ по использованию лесов (за исключением работ, указанных в пунктах 3, 4 и 7 части 1 статьи 25 Лесного кодекса Российской Федерации)</p>

*Приложение 11*

**Выдержки из приказа № 2121 от 14.07.2023 г.  
«Об утверждении статуса аттестованного эксперта по  
проведению государственной историко-культурной  
экспертизы»**



**МИНИСТЕРСТВО КУЛЬТУРЫ  
РОССИЙСКОЙ ФЕДЕРАЦИИ**

**ПРИКАЗ**

от 14 июля 2023г.

Москва

№ 2121

**Об аттестации экспертов по проведению государственной  
историко-культурной экспертизы**

В соответствии с Федеральным законом от 25 июня 2002 г. № 73-ФЗ «Об объектах культурного наследия (памятниках истории и культуры) народов Российской Федерации», пунктом 9 Положения о государственной историко-культурной экспертизе, утвержденного постановлением Правительства Российской Федерации от 15 июля 2009 г. № 569, Положением о порядке аттестации экспертов по проведению государственной историко-культурной экспертизы, утвержденным приказом Минкультуры России от 26 августа 2010 г. № 563 (в редакции приказа Минкультуры России от 30 декабря 2021 г. № 2317), руководствуясь Положением об аттестационной комиссии Минкультуры России, утвержденным приказом Минкультуры России от 29 декабря 2011 г. № 1276, протоколом заседания аттестационной комиссии Министерства культуры Российской Федерации по аттестации экспертов по проведению государственной историко-культурной экспертизы от 10 июля 2023 г., п р и к а з ы в а ю:

1. Аттестовать экспертов по проведению государственной историко-культурной экспертизы согласно приложению к настоящему приказу.

2. Департаменту государственной охраны культурного наследия (Р.А.Рыбало) обеспечить размещение информации об аттестованных экспертах на официальном сайте Минкультуры России в сети Интернет.

3. Контроль за исполнением настоящего приказа оставляю за собой.

Первый заместитель Министра



С.Г.Обрывалин

Приложение  
к приказу Министерства культуры  
Российской Федерации  
от « 14 » июня 2023 г.  
№ 2121

Аттестованные эксперты по проведению  
государственной историко-культурной экспертизы

№	Фамилия, имя, отчество кандидата	Решение о присвоении статуса аттестованного эксперта:
1.	Авксентьева Ольга Николаевна	<p>Присвоить статус аттестованного эксперта по объектам экспертизы:</p> <ul style="list-style-type: none"> <li>- выявленные объекты культурного наследия в целях обоснования целесообразности включения данных объектов в реестр;</li> <li>- документы, обосновывающие включение объектов культурного наследия в реестр;</li> <li>- документы, обосновывающие изменение категории историко-культурного значения объекта культурного наследия;</li> <li>- проектная документация на проведение работ по сохранению объектов культурного наследия;</li> <li>- проекты зон охраны объекта культурного наследия</li> <li>- документация или разделы документации, обосновывающие меры по обеспечению сохранности объекта культурного наследия, включенного в реестр, выявленного объекта культурного наследия либо объекта, обладающего признаками объекта культурного наследия, при проведении земляных, мелиоративных, хозяйственных работ.</li> </ul> <p>Решение принято единогласно.</p>
2.	Гуляев Валерий Федорович	<p>Присвоить статус аттестованного эксперта по объектам экспертизы:</p> <ul style="list-style-type: none"> <li>- выявленные объекты культурного наследия в целях обоснования целесообразности включения данных объектов в реестр;</li> </ul>

		<ul style="list-style-type: none"> <li>- документы, обосновывающие включение объектов культурного наследия в реестр;</li> <li>- документы, обосновывающие изменение категории историко-культурного значения объекта культурного наследия;</li> <li>- проекты зон охраны объекта культурного наследия;</li> <li>- проектная документация на проведение работ по сохранению объектов культурного наследия;</li> <li>- документация или разделы документации, обосновывающие меры по обеспечению сохранности объекта культурного наследия, включенного в реестр, выявленного объекта культурного наследия либо объекта, обладающего признаками объекта культурного наследия, при проведении земляных, мелиоративных, хозяйственных работ.</li> </ul> <p>Решение принято единогласно.</p>
11.	Шинкарь Ольга Анатольевна	<p>Присвоить статус аттестованного эксперта по объектам экспертизы:</p> <ul style="list-style-type: none"> <li>- выявленные объекты культурного наследия в целях обоснования целесообразности включения данных объектов в реестр;</li> <li>- земли, подлежащие воздействию земляных, строительных, мелиоративных, хозяйственных работ, предусмотренных статьей 25 Лесного кодекса Российской Федерации работ по использованию лесов (за исключением работ, указанных в пунктах 3, 4 и 7 части 1 статьи 25 Лесного кодекса Российской Федерации) и иных работ, в случае, если указанные земли расположены в границах территорий, утвержденных в соответствии с пунктом 34.2 пункта 1 статьи 9 Федерального закона № 73-ФЗ;</li> <li>- документы, обосновывающие включение объектов культурного наследия в реестр;</li> <li>- документы, обосновывающие исключение объектов культурного наследия из реестра;</li> <li>- документация, за исключением научных отчетов о выполненных археологических полевых работах, содержащая результаты исследований, в соответствии с которыми определяется наличие или отсутствие объектов, обладающих признаками объекта культурного наследия, на земельных участках, подлежащих воздействию земляных, строительных, мелиоративных, хозяйственных работ;</li> </ul>

		<p>- документация или разделы документации, обосновывающие меры по обеспечению сохранности объекта культурного наследия, включенного в реестр, выявленного объекта культурного наследия либо объекта, обладающего признаками объекта культурного наследия, при проведении земляных, мелиоративных, хозяйственных работ.</p> <p>Решение принято единогласно.</p>
12.	Яровой Илья Юрьевич	<p>Присвоить статус аттестованного эксперта по объектам экспертизы:</p> <ul style="list-style-type: none"><li>- выявленные объекты культурного наследия в целях обоснования целесообразности включения данных объектов в реестр;</li><li>- документы, обосновывающие включение объектов культурного наследия в реестр;</li><li>- документы, обосновывающие исключение объектов культурного наследия из реестра;</li><li>- документы, обосновывающие изменение категории историко-культурного значения объекта культурного наследия;</li><li>- документы, обосновывающие отнесение объекта культурного наследия к историко-культурным заповедникам, особо ценным объектам культурного наследия народов Российской Федерации либо объектам всемирного культурного и природного наследия;</li><li>- документация или разделы документации, обосновывающие меры по обеспечению сохранности объекта культурного наследия, включенного в реестр, выявленного объекта культурного наследия либо объекта, обладающего признаками объекта культурного наследия, при проведении земляных, мелиоративных, хозяйственных работ.</li></ul>