

**АКТ**

**по результатам ГОСУДАРСТВЕННОЙ ИСТОРИКО-КУЛЬТУРНОЙ ЭКСПЕРТИЗЫ**  
**раздела документации, обосновывающего меры по обеспечению сохранности**  
**объекта культурного наследия регионального значения «Казарма», расположенного**  
**по адресу: Санкт-Петербург, г. Петергоф, ул. Юты Бондаровской, дом 18, лит. А,**  
**входящего в состав объекта культурного наследия регионального значения**  
**«Казармы 148-го пехотного Каспийского полка (с территорией)», расположенного по**  
**адресу: Санкт-Петербург, г. Петергоф, ул. Юты Бондаровской, 1,2,3,5,6,18,19,20,21,23,**  
**пер. Суворовцев, 1-8, 10, ул. В.Дубинина, 1-8,10,12, при проведении земляных,**  
**строительных, мелиоративных, хозяйственных работ, указанных в статье 30**  
**Федерального закона от 25.06.2002 №73-ФЗ «Об объектах культурного наследия**  
**(памятниках истории и культуры) народов Российской Федерации» работ по**  
**использованию лесов и иных работ: «Раздел по обеспечению сохранности объекта**  
**культурного наследия регионального значения «Казарма», расположенного по**  
**адресу: Санкт-Петербург, г. Петергоф, ул. Юты Бондаровской, дом 18, лит. А,**  
**входящего в состав объекта культурного наследия регионального значения**  
**«Казармы 148-го пехотного Каспийского полка (с территорией)», расположенного по**  
**адресу: Санкт-Петербург, г. Петергоф, ул. Юты Бондаровской, 1,2,3,5,6,18,19,20,21,23,**  
**пер. Суворовцев, 1-8, 10, ул. В.Дубинина, 1-8,10,12 при реализации проектного**  
**решения «Проект благоустройства элементов благоустройства (благоустройство**  
**территории по адресу: Санкт Петербург, г. Петергоф, ул. Юты Бондаровской, д.17/1,**  
**д.17/2)». 78-10-46-ОСОКН. ООО «ЦИИВС», 2026 г.**

г. Санкт-Петербург

«20» мая 2026 г.

Настоящая государственная историко-культурная экспертиза проведена аттестованным экспертом на основании договора на проведение государственной историко-культурной экспертизы от 15.05.2026 № 78-10-46-1 (приложение №7).

**а. Дата начала и дата окончания проведения экспертизы**

Настоящая государственная историко-культурная экспертиза проведена в период с 15 мая 2026 года по 20 мая 2026 года.

**б. Место проведения экспертизы**

Санкт-Петербург.

**в. Заказчик экспертизы**

ООО «Центр инженерных изысканий в строительстве» (194044, г. Санкт-Петербург, вн.тер.г. муниципальный округ Финляндский округ, ул. Чугунная, д. 18, стр. 1, помещ. 33Н, ком. 427, П.М.3, ИНН 7802284381).

## г. Сведения об эксперте

ФИО	Трушковский Владимир Эдуардович
Образование	высшее
Специальность	инженер-строитель, окончил в 1996 году Санкт-Петербургский Государственный Архитектурно-Строительный Университет; искусствовед, окончил в 2014 году ФГБОУВРО «Санкт-Петербургский государственный академический институт живописи, скульптуры и архитектуры имени И. Е. Репина»; профессиональная переподготовка по программе «Реконструкция и реставрация архитектурного наследия», СПбГАСУ, 2021 г.
Ученая степень (звание) (при наличии)	нет
Стаж работы	25 лет
Место работы и должность	генеральный директор ООО «ЛенСтройУправление»
Реквизиты решения уполномоченного органа по аттестации экспертов на проведение экспертизы (с указанием объектов экспертизы)	приказ об аттестации Министерства культуры Российской Федерации от 03 июня 2025 г. № 1003 (- выявленные объекты культурного наследия в целях обоснования целесообразности включения данных объектов в реестр; - документы, обосновывающие включение объектов культурного наследия в реестр; - документы, обосновывающие исключение объектов культурного наследия из реестра; - документы, обосновывающие изменение категории историко-культурного значения объекта культурного наследия, границ территории объекта культурного наследия; - документы, обосновывающие отнесение объекта культурного наследия к историко-культурным заповедникам, особо ценным объектам культурного наследия народов Российской

	<p>Федерации либо объектам всемирного культурного и природного наследия;</p> <ul style="list-style-type: none"><li>- проектная документация на проведение работ по сохранению объектов культурного наследия;</li><li>- проекты зон охраны объекта культурного наследия;</li><li>- документация, обосновывающая границы защитной зоны объекта культурного наследия в случае, предусмотренном пунктом 5 статьи 34.1 Федерального закона от 25.06.2002 № 73-ФЗ «Об объектах культурного наследия (памятниках истории и культуры) народов Российской Федерации»;</li><li>- разделы об обеспечении сохранности объекта культурного наследия, включенного в реестр, выявленного объекта культурного наследия, входящие в состав проектной или иной документации, проекты обеспечения сохранности указанных объектов при проведении земляных, строительных, мелиоративных, хозяйственных работ, указанных в статье 30 Федерального закона от 25.06.2002 № 73-ФЗ «Об объектах культурного наследия (памятниках истории и культуры) народов Российской Федерации» работ по использованию лесов и иных работ, включающие оценку воздействия таких работ на указанные объекты и содержащие меры по обеспечению сохранности указанных объектов при проведении таких работ в границах территорий указанных объектов либо на земельном участке, непосредственно связанном с земельным участком в границах территорий указанных объектов;</li><li>- документация, обосновывающая установление требований к осуществлению деятельности в границах территории достопримечательного места,</li></ul>
--	--

	<p>ограничений использования лесов и требований к градостроительному регламенту в границах территории достопримечательного места;</p> <p>- документация, обосновывающая уточнение сведений об объекте культурного наследия, включенном в реестр, о выявленном объекте культурного наследия;</p> <p>- документация, обосновывающая определение категории историко-культурного значения объекта культурного наследия)</p>
--	---

**д. Информация о том, что в соответствии с законодательством Российской Федерации эксперт несет ответственность за достоверность сведений, изложенных в заключении**

Настоящая государственная историко-культурная экспертиза проведена в соответствии со статьями 28, 29, 30, 31, 32 Федерального закона от 25.06.2002 №73-ФЗ «Об объектах культурного наследия (памятниках истории и культуры) народов Российской Федерации» и требованиями постановления Правительства Российской Федерации от 25.04.2024 № 530 «Об утверждении Положения о государственной историко-культурной экспертизе».

В соответствии с законодательством Российской Федерации эксперты несут ответственность за достоверность сведений, изложенных в заключении.

В.Э. Трушковский

**е. Цели и объекты экспертизы**

Цель экспертизы:

Обеспечение сохранности объектов культурного наследия, включенных в реестр, выявленных объектов культурного наследия либо объектов, обладающих признаками объекта культурного наследия (объекта культурного наследия регионального значения «Казарма», расположенного по адресу: Санкт-Петербург, г. Петергоф, ул. Юты Бондаровской, дом 18, лит. А, входящего в состав объекта культурного наследия регионального значения «Казармы 148-го пехотного Каспийского полка (с территорией)», расположенного по адресу: Санкт-Петербург, г. Петергоф, ул. Юты Бондаровской, 1,2,3,5,6,18,19,20,21,23, пер. Суворовцев, 1-8, 10, ул. В.Дубинина, 1-8,10,12), при проведении земляных, строительных, мелиоративных, хозяйственных работ, указанных в

статье 30 Федерального закона от 25.06.2002 №73-ФЗ «Об объектах культурного наследия (памятниках истории и культуры) народов Российской Федерации» работ по использованию лесов и иных работ: «Раздел по обеспечению сохранности объекта культурного наследия регионального значения «Казарма», расположенного по адресу: Санкт-Петербург, г. Петергоф, ул. Юты Бондаровской, дом 18, лит. А, входящего в состав объекта культурного наследия регионального значения «Казармы 148-го пехотного Каспийского полка (с территорией)», расположенного по адресу: Санкт-Петербург, г. Петергоф, ул. Юты Бондаровской, 1,2,3,5,6,18,19,20,21,23, пер. Суворовцев, 1-8, 10, ул. В.Дубинина, 1-8,10,12 при реализации проектного решения «Проект благоустройства элементов благоустройства (благоустройство территории по адресу: Санкт Петербург, г. Петергоф, ул. Юты Бондаровской, д.17/1, д.17/2)», шифр: 78-10-46-ОСОКН, ООО «ЦИИВС» в 2026 году.

Объект экспертизы:

Раздел документации, обосновывающий меры по обеспечению сохранности объекта культурного наследия, включенного в реестр, выявленного объекта культурного наследия либо объекта, обладающего признаками объекта культурного наследия (объекта культурного наследия регионального значения «Казарма», расположенного по адресу: Санкт-Петербург, г. Петергоф, ул. Юты Бондаровской, дом 18, лит. А, входящего в состав объекта культурного наследия регионального значения «Казармы 148-го пехотного Каспийского полка (с территорией)», расположенного по адресу: Санкт-Петербург, г. Петергоф, ул. Юты Бондаровской, 1,2,3,5,6,18,19,20,21,23, пер. Суворовцев, 1-8, 10, ул. В.Дубинина, 1-8,10,12) при проведении земляных, строительных, мелиоративных, хозяйственных работ, указанных в статье 30 Федерального закона от 25.06.2002 №73-ФЗ «Об объектах культурного наследия (памятниках истории и культуры) народов Российской Федерации» работ по использованию лесов и иных работ, включающий оценку воздействия таких работ на указанные объекты и содержащий меры по обеспечению сохранности указанных объектов при проведении таких работ в границах территорий указанных объектов либо на земельном участке, непосредственно связанном с земельным участком в границах территорий указанных объектов: «Раздел по обеспечению сохранности объекта культурного наследия регионального значения «Казарма», расположенного по адресу: Санкт-Петербург, г. Петергоф, ул. Юты Бондаровской, дом 18, лит. А, входящего в состав объекта культурного наследия регионального значения «Казармы 148-го пехотного Каспийского полка (с территорией)», расположенного по адресу: Санкт-Петербург, г. Петергоф, ул. Юты Бондаровской, 1,2,3,5,6,18,19,20,21,23, пер. Суворовцев, 1-8, 10, ул. В.Дубинина, 1-8,10,12 при реализации проектного решения «Проект благоустройства

элементов благоустройства (благоустройство территории по адресу: Санкт Петербург, г. Петергоф, ул. Юты Бондаровской, д.17/1, д.17/2)», шифр: 78-10-46-ОСОКН, разработанный ООО «ЦИИВС» в 2026 году.

**ж. Перечень документов, предоставленных заказчиком или полученных экспертом самостоятельно:**

Перечень документов, предоставленных заказчиком:

- Раздел документации «Раздел по обеспечению сохранности объекта культурного наследия регионального значения «Казарма», расположенного по адресу: Санкт-Петербург, г. Петергоф, ул. Юты Бондаровской, дом 18, лит. А, входящего в состав объекта культурного наследия регионального значения «Казармы 148-го пехотного Каспийского полка (с территорией)», расположенного по адресу: Санкт-Петербург, г. Петергоф, ул. Юты Бондаровской, 1,2,3,5,6,18,19,20,21,23, пер. Суворовцев, 1-8, 10, ул. В.Дубинина, 1-8,10,12 при реализации проектного решения «Проект благоустройства элементов благоустройства (благоустройство территории по адресу: Санкт Петербург, г. Петергоф, ул. Юты Бондаровской, д.17/1, д.17/2)», шифр: 78-10-46-ОСОКН, разработанный ООО «ЦИИВС» в 2026 году;

- Решение исполкома Ленгорсовета № 608 от 16.07.1990 (Приложение № 1);

- Распоряжение КГИОП от 09.07.2021 № 91-р «Об утверждении предмета охраны объекта культурного наследия регионального значения «Казармы 148-го пехотного Каспийского полка (с территорией)» (Приложение № 2);

- Распоряжение КГИОП от 30.05.2023 № 396-рп «Об утверждении границ и режима использования территории объекта культурного наследия регионального значения «Казармы 148-го пехотного Каспийского полка (с территорией)» (Приложение № 3);

- Распоряжение КГИОП от 23.01.2018 № 07-19-30/18 «Об утверждении охранного обязательства собственника или иного законного владельца объекта культурного наследия регионального значения «Казармы 148-го пехотного Каспийского полка (с территорией)», включенного в единый государственный реестр объектов культурного наследия (памятников истории и культуры) народов Российской Федерации» (Приложение № 4);

- Распоряжение КГИОП от 06.06.2025 № 3740об/25 «О внесении изменений в распоряжение КГИОП от 23.01.2018 №07-19-30/18» (Приложение № 5);

- Информационное письмо от 14.05.2026 г. №б/н (Приложение № 8);

- Архивные материалы и топография (Приложение № 9);

- Схема расположения зоны производства работ, относительно земельных участков в границах территории объекта культурного наследия, по данным публичной кадастровой карты (Приложение №11);

- Выписка из ЕГРН от 28.04.2026 №КУВИ-001/2026-58422539 (участок 78:40:0019281:24) (Приложение №12).

Перечень документов, полученных экспертом самостоятельно:

В соответствии с договором на проведение государственной историко-культурной экспертизы сбор документов (сведений), указанных в пункте 15 Положения о государственной историко-культурной экспертизе, утвержденного постановлением Правительства Российской Федерации от 25.04.2024 № 530, осуществляется заказчиком.

### **з. Сведения об обстоятельствах, повлиявших на процесс проведения и результаты экспертизы**

Обстоятельства, повлиявшие на процесс проведения и результаты экспертизы, отсутствуют.

### **и. Сведения о проведенных исследованиях с указанием примененных методов, объема и характера выполненных работ и их результатов**

Настоящая экспертиза проведена в соответствии с Федеральным законом от 25.06.2002 № 73-ФЗ «Об объектах культурного наследия (памятниках истории и культуры) народов Российской Федерации» (далее по тексту Акта - Закон), постановлением Правительства Российской Федерации от 25.04.2024 № 530 «Об утверждении Положения о государственной историко-культурной экспертизе».

В рамках настоящей экспертизы экспертом были проведены следующие исследования:

Архивно-библиографическое исследование в объеме, необходимом для принятия экспертом соответствующих решений, с целью выявления материалов, содержащих сведения по истории освоения участка. В рамках архивно-библиографических исследований была изучена библиография в Русском фонде Российской национальной библиотеке (РНБ), Библиотеке Академии Наук, фонды государственного исторического архива. Кроме того, экспертом был проведен натурный осмотр объектов культурного наследия и их фотофиксация (Приложение №10).

В ходе проведения архивно-библиографического исследования были выявлены документы и материалы, относящиеся к объекту экспертизы.

При проведении экспертизы эксперт соблюдал принципы проведения экспертизы, установленные статьей 29 Федерального закона «Об объектах культурного наследия (памятниках истории и культуры) народов Российской Федерации», обеспечивал объективность, всесторонность и полноту проводимых исследований, а также достоверность и обоснованность своих выводов; самостоятельно оценивал результаты исследований, ответственно и точно формулировал выводы в пределах своей компетенции.

Исследования проводились на основе принципов научной обоснованности, объективности и законности, презумпции сохранности объекта культурного наследия, соблюдения требований безопасности в отношении объекта культурного наследия, а также объектов культурного наследия, расположенных на непосредственно прилегающей территории, достоверности и полноты информации.

Указанные исследования были проведены с применением методов натурного, историко-архивного и историко-архитектурного анализа в объеме, достаточном для обоснования вывода государственной историко-культурной экспертизы. Результаты исследований, проведенных в рамках экспертизы, были оформлены в виде настоящего акта.

#### **к. Факты и сведения, выявленные и установленные в результате проведенных исследований**

Согласно проведенному анализу раздела документации, зона производства работ расположена на земельном участке, непосредственно связанном с земельными участками в границах территории объекта культурного наследия регионального значения «Казармы 148-го пехотного Каспийского полка (с территорией)». Наиболее близко к участку производства работ расположен объект культурного наследия регионального значения «Казарма», по адресу: Санкт-Петербург, г. Петергоф, ул. Юты Бондаровской, дом 18, лит. А (в составе объекта культурного наследия регионального значения «Казармы 148-го пехотного Каспийского полка (с территорией)»), остальные объекты культурного наследия ансамбля расположены на расстоянии 47,2 метра и более от зоны производства работ, не рассматриваются в разделе, который является объектом экспертизы, их сохранность обеспечена.

Согласно Закону Санкт-Петербурга от 24.12.2008 №820-7 «О границах объединенных зон охраны объектов культурного наследия, расположенных на территории Санкт-Петербурга, режимах использования земель и требованиях к градостроительным регламентам в границах указанных зон» - рассматриваемый участок проектирования находится в границах единой зоны регулирования застройки и хозяйственной деятельности ЗРЗ(21)21.

Участок проектирования расположен за границами исторически сложившихся центральных районов (Петродворцовый район) Санкт-Петербурга.

Кроме того, согласно Приказу Министерства культуры Российской Федерации от 30.10.2020 № 1295 "Об утверждении предмета охраны, границ территории и требований к градостроительным регламентам в границах территории исторического поселения федерального значения город Санкт-Петербург", участок проектирования расположен за границами Исторического центра Санкт-Петербурга.

Проектные решения, указанному режиму использования территории не противоречат.

*Краткие исторические сведения об объекте культурного наследия регионального значения «Казарма» (в составе объекта культурного наследия регионального значения «Казармы 148-го пехотного Каспийского полка (с территорией)»).*

148-й пехотный Каспийский полк был сформирован в 1863 году из двух батальонов и бессрочных отпускных Одесского полка. В мае 1873 года полк перешел из Пскова в Кронштадт. Решение о переводе полка в Новый Петергоф было принято к 1898 году.

До конца XIX в. местность, в районе которой расположен комплекс казарм 148-го пехотного Каспийского полка, была занята полями деревни Луизино.

План новых казарм 148-го пехотного Каспийского полка был утвержден Комиссией при Военном совете в августе 1900 года.

В основу проекта планировки территории комплекса и архитектуры его задний положены образцовые проекты и правила, разработанные военным ведомством для пехотных полков. Первый вариант проектов казарм для пехотных полков был разработан в 1882 году. Одним из его авторов был архитектор В.В. Шретер.<sup>1</sup>

Проанализировав опыт строительства казарменных комплексов за период с 1882 по 1898 г., и собрав пожелания полковых офицеров, Главная казарменная комиссия доработала первоначальные проекты и строительные правила. Результат работы комиссии по разработке новых образцовых проектов и строительных правил, обязательных для устройства казарм на период их строительства в 1899-1903 гг. был помещен в статье в «Военном сборнике» (1900 г., № 11-12). В данной статье дан обзор нововведениям, касающимся устройства казарменных комплексов пехотных полков, принятым на новый период строительства. В статье также опубликованы проекты образцовых зданий и генплана полка. Позднее эти проекты были повторены в «Архитектурной энциклопедии второй половины XIX века» Г.В. Барановского.

Именно по этим, доработанным, проектам, строились казармы в Новом Петергофе для

---

<sup>1</sup> Путеводитель по Петергофу. К 200-летию Петергофа. СПб, Т-во Голик и Вильборг, 1909. С.256.

Каспийского полка. Гражданские инженеры В. В. Бочаров и А. Г. Успенский руководили строительством по образцовым проектам. Именно как руководители, а не авторы работ, они упоминаются в источниках.

Работы по строительству казарменного комплекса выполнялись хозяйственным способом под наблюдением специальной строительной комиссии. В комиссию по строительству входили: председатель комиссии — командир 2-й бригады 37-й пехотной дивизии генерал-майор П. П. Дягилев, члены комиссии — командир полка полковник барон Ф. Ф. Таубе, подполковник Н. Ф. Антонович, подполковник Г. Бейнар, гражданские инженеры В. В. Бочаров и А. Г. Успенский, делопроизводитель штабс-капитан Н. М. Гиммельман и исправник К. Д. Шилейко.<sup>2</sup>

В фондах архива Музея артиллерии в Петербурге сохранилась копия генерального плана казарменного комплекса, датированная 1900 годом. План подписан членами двух комиссий - Высочайше утвержденной при Военном совете комиссии по устройству казарм, одним из членов которой был архитектор В. В. Шретер, и комиссии, созданной для строительства комплекса.

В соответствии с образцовым проектом был разработан генплан Каспийского полка. Офицерские флигели группируются в западной части участка. Офицерское собрание с помещением штаба и гауптвахты, дом командира полка и церковь выстраивались вдоль проезда у внешней северной границы полковой территории, напротив парка Александрия (совр. ул. Юты Бондаровской). Вокруг этих лицевых зданий полкового городка разбивались партерные газоны. Офицерские флигеля поставлены по сторонам от двух проездов (совр. пер. Суворовцев и ул. Володи Дубинина), вытянутых по оси С-Ю. Перед офицерскими флигелями разбиты газоны (палисадники). С задней стороны к домам примыкали дворы со служебными постройками. За зданием полкового штаба отведено обширное место для офицерского сада.

Генеральный план Каспийского полка почти в точности повторяет образцовый проект для пехотного полка. Принципиальное отличие только во взаимном расположении офицерской и солдатской частей. В «нормальных проектах» они больше отделены друг от друга за счет ориентации осей: проезды офицерской части вытянуты по направлению З-В, а солдатские казармы поставлены по оси С-Ю. В казармах Каспийского полка композиция основана на расположении всех корпусов вдоль параллельных проездов – от северной лицевой части вглубь участка. При этом предложенный в образцовых проектах план офицерской части при проектировании плана полка был выполнен в зеркальном

---

<sup>2</sup> Барановский Г.В. Архитектурная энциклопедия второй половины XIX века. Жилища и службы. Т. IV. Отдел 9. С.10. СПб. «Строитель», 1904. С.178.

отражении.<sup>3</sup>

По сравнению с проектами 1882 года, в проектах новых домов для офицеров в соответствии с их пожеланиями, уменьшалось количество этажей и квартир, благоустраивались участки с возведением хозяйственных построек. В новом варианте проектов офицерских флигелей были также улучшены планировки: каждая квартира имела парадный и черный ходы, отдельные кухни и отдельные отапливаемые светлые отхожие места; для офицерской прислуги устраиваются отдельные отхожие места во дворе; на черных лестницах при всех квартирах имелись устроенные в нишах шкафы для хранения припасов, в кухнях у нижних стекол окон делались ящики для провизии.

В статье Военного сборника представлен один из лицевых фасадов, разработанный для офицерских флигелей. Симметричный фасад с выделенной раскреповкой центральной частью, увенчанной геометрической формы фронтоном. Фасад по краям оформлен декорированными в верхней части лопатками, лопатки с выложенным кирпичом декором фланкируют также центральную часть фасада, в которой расположен парадный вход. Между этажами помещена профилированная тяга. Цоколь здания с развитым профилем, фасад венчает профилированный карниз. Оконные перемычки с замковым камнем.

Общей особенностью всех зданий казарменного комплекса было то, что они не штукатурились снаружи, крыши крылись железом. Допускалось покрытие черепицею и толем (для второстепенных служб).

При сопоставлении планировки, этажность и размеры сохранившихся офицерских флигелей с «нормальными» проектами, можно установить назначение зданий 148 пехотного Каспийского полка.

К осени 1902 года полковые строения первой очереди были готовы «вчерне», оставалась незавершенной только внутренняя отделка 7 офицерских флигелей и приемного покоя. Эти работы было решено окончить к осени 1903 года, когда планировалось перевести из Кронштадта в Петергоф первые два батальона. На первом этапе строительства были выстроены: дом командира полка, штабное здание, две солдатские казармы и казарма учебной команды, 8 офицерских домов, приемный покой, баня, кузница и пекарня, цейхгауз и другие служебные постройки. Все остальные постройки планировалось возвести на втором этапе строительства.

В 1901 – 1903 годах была построена полковая церковь. Церковь возводилась по образцовому проекту архитектора Вержбицкого, принятого для всех полков, при которых имелся церковный причт.

К 1904 году строительство всего комплекса военного городка было закончено. 5

---

<sup>3</sup> Путеводитель по Петергофу. К 200-летию Петергофа. СПб, Т-во Голике и Вильборг, 1909. С.257.

февраля 1904 года в Новый Петергоф прибыл последний, четвертый батальон полка.

В память о погибших в Русско-японской войне солдатах и офицерах полка на плацу в 1911 году был воздвигнут памятник «Каспийцам-товарищам, павшим в войну 1904-1905 гг.»:

После заключения Брестского мира 148-й пехотный Каспийский полк приказом от 27 июля 1918 года, подписанным его бывшим командиром В. Гиттисом, перешедшим на сторону Советской власти, был объявлен распущенным с 15 мая этого года, и прекратил свое существование. В Петергоф вернулись только члены ликвидационной комиссии.

Во время Гражданской войны в опустевших казармах Каспийского полка разместился 3-й запасной пулеметный полк, впоследствии его занимали различные части Красной армии.

В марте 1931 года в казармах полка разместили «Первую школу пограничной охраны и войск ОГПУ», переименованную в следующем году в «Первую школу пограничной охраны им. К. Е. Ворошилова». В 1937 году школа реорганизована в военно-политическое училище войск НКВД им. К. Е. Ворошилова, просуществовавшее до занятия Петергофа немецкими войсками.

В 1946 году новым хозяином казарм стало переехавшее из Кутаиси Суворовское училище, и с этого времени за территорией городка закрепилось название «Суворовский городок». В 1964 году получили современное наименование улицы Суворовского городка.

Училище занимало территорию комплекса до 1961 года, затем часть зданий была передана в ведение жилищно-коммунального хозяйства, различных учебных и производственных организаций. Часть построек снесли. Сохранившиеся постройки военного городка частично приспособлены под жилье. В других полковых зданиях разместилось ПТУ, промышленные предприятия, административные учреждения.

*Объект культурного наследия регионального значения «Казарма» (в составе объекта культурного наследия регионального значения «Казармы 148-го пехотного Каспийского полка (с территорией)»).*

Объект культурного наследия регионального значения «Казарма» является объектом культурного наследия регионального значения на основании Решения исполкома Ленгорсовета № 608 от 16.07.1990 и входит в состав объекта культурного наследия регионального значения «Казармы 148-го пехотного Каспийского полка (с территорией)».

Адрес ОКНРЗ «Казарма»: Санкт-Петербург, г. Петергоф, ул. Юты Бондаровской, дом 18, лит. А.

Адрес ОКНРЗ «Казармы 148-го пехотного Каспийского полка (с территорией)»: Санкт-Петербург, г. Петергоф, ул. Юты Бондаровской, 1,2,3,5,6,18,19,20,21,23, пер. Суворовцев, 1-8, 10, ул. В.Дубинина, 1-8,10,12.

Приказ о регистрации объекта: не составлен.

Предмет охраны: утвержден. Распоряжение КГИОП от 09.07.2021 № 91-р «Об утверждении предмета охраны объекта культурного наследия регионального значения «Казармы 148-го пехотного Каспийского полка (с территорией)».

Границы территории: утверждены. Распоряжение КГИОП от 30.05.2023 № 396-рп «Об утверждении границ и режима использования территории объекта культурного наследия регионального значения «Казармы 148-го пехотного Каспийского полка (с территорией)».

Охранное обязательство: утверждено. Распоряжение КГИОП от 23.01.2018 № 07-19-30/18 «Об утверждении охранного обязательства собственника или иного законного владельца объекта культурного наследия регионального значения «Казармы 148-го пехотного Каспийского полка (с территорией)», включенного в единый государственный реестр объектов культурного наследия (памятников истории и культуры) народов Российской Федерации».

Имеется Распоряжение КГИОП от 06.06.2025 № 3740об/25 «О внесении изменений в распоряжение КГИОП от 23.01.2018 №07-19-30/18».

Режим использования территории объекта: согласно ст. 5.1. Федерального Закона № 73-ФЗ. и Распоряжению КГИОП от 30.05.2023 № 396-рп «Об утверждении границ и режима использования территории объекта культурного наследия регионального значения «Казармы 148-го пехотного Каспийского полка (с территорией)».

*Режимы использования территории, на которой расположен участок проектирования.*

Зона производства работ расположена на земельном участке, непосредственно связанном с земельными участками в границах территории объекта культурного наследия регионального значения «Казармы 148-го пехотного Каспийского полка (с территорией)». Наиболее близко к участку производства работ расположен объект культурного наследия регионального значения «Казарма», по адресу: Санкт-Петербург, г. Петергоф, ул. Юты Бондаровской, дом 18, лит. А (в составе объекта культурного наследия регионального значения «Казармы 148-го пехотного Каспийского полка (с территорией)»), остальные объекты культурного наследия ансамбля расположены на расстоянии 47,2 метра и более от

зоны производства работ, не рассматриваются в разделе, который является объектом экспертизы, их сохранность обеспечена.

Согласно Закону Санкт-Петербурга от 24.12.2008 №820-7 «О границах объединенных зон охраны объектов культурного наследия, расположенных на территории Санкт-Петербурга, режимах использования земель и требованиях к градостроительным регламентам в границах указанных зон» - рассматриваемый участок проектирования находится в границах единой зоны регулирования застройки и хозяйственной деятельности ЗРЗ(21)21.

Участок проектирования расположен за границами исторически сложившихся центральных районов (Петродворцовый район) Санкт-Петербурга.

Кроме того, согласно Приказу Министерства культуры Российской Федерации от 30.10.2020 № 1295 "Об утверждении предмета охраны, границ территории и требований к градостроительным регламентам в границах территории исторического поселения федерального значения город Санкт-Петербург", участок проектирования расположен за границами Исторического центра Санкт-Петербурга.

Проектные решения, указанному режиму использования территории не противоречат.

#### *Общие сведения об объекте экспертизы*

Представленный на экспертизу раздел документации «Раздел по обеспечению сохранности объекта культурного наследия регионального значения «Казарма», расположенного по адресу: Санкт-Петербург, г. Петергоф, ул. Юты Бондаровской, дом 18, лит. А, входящего в состав объекта культурного наследия регионального значения «Казармы 148-го пехотного Каспийского полка (с территорией)», расположенного по адресу: Санкт-Петербург, г. Петергоф, ул. Юты Бондаровской, 1,2,3,5,6,18,19,20,21,23, пер. Суворовцев, 1-8, 10, ул. В.Дубинина, 1-8,10,12 при реализации проектного решения «Проект благоустройства элементов благоустройства (благоустройство территории по адресу: Санкт Петербург, г. Петергоф, ул. Юты Бондаровской, д.17/1, д.17/2)» (шифр:78-10-46-ОСОКН) является отдельным разделом проектной документации «Проект благоустройства элементов благоустройства (благоустройство территории по адресу: Санкт Петербург, г. Петергоф, ул. Юты Бондаровской, д.17/1, д.17/2)».

Проектными решениями «Проект благоустройства элементов благоустройства (благоустройство территории по адресу: Санкт Петербург, г. Петергоф, ул. Юты Бондаровской, д.17/1, д.17/2)» предусмотрены следующие работы:

- Благоустройство территории
- Улучшение потребительских качеств территории

- Установка оборудования: навесов, скамеек, урн, качелей, детского, спортивного оборудования, элементов оформления (арок)
- Организации покрытий
- Сопряжение поверхностей (бортовой камень, мостики).

В соответствии с требованиями пункта 3 Статьи 36 Федерального закона №73-ФЗ "Об объектах культурного наследия (памятниках истории и культуры) народов Российской Федерации", при хозяйственном освоении земельного участка в непосредственной близости от объекта культурного наследия, проектная документация должна содержать специализированный раздел, включающий оценку влияния проектного решения на указанный объект культурного наследия: "Строительные и иные работы на земельном участке, непосредственно связанном с земельным участком в границах территории объекта культурного наследия, проводятся при наличии в проектной документации разделов об обеспечении сохранности указанного объекта культурного наследия или о проведении спасательных археологических полевых работ или проекта обеспечения сохранности указанного объекта культурного наследия либо плана проведения спасательных археологических полевых работ, включающих оценку воздействия проводимых работ на указанный объект культурного наследия, согласованных с региональным органом охраны объектов культурного наследия."

Заказчиком проектных работ было принято решение разработать раздел документации, включающий оценку влияния от реализации проектного решения на земельных участках, непосредственно связанных с земельными участками в границах территории объекта культурного наследия регионального значения «Казарма», расположенного по адресу: Санкт-Петербург, г. Петергоф, ул. Юты Бондаровской, дом 18, лит. А, входящего в состав объекта культурного наследия регионального значения «Казармы 148-го пехотного Каспийского полка (с территорией)», расположенного по адресу: Санкт-Петербург, г. Петергоф, ул. Юты Бондаровской, 1,2,3,5,6,18,19,20,21,23, пер. Суворовцев, 1-8, 10, ул. В.Дубинина, 1-8,10,12.

Данный раздел документации был разработан специалистами ООО «Центр инженерных изысканий в строительстве» (Лицензия Министерства культуры РФ №05055 от 31.05.2018 г.) в 2026 г. в виде раздела документации: «Раздел по обеспечению сохранности объекта культурного наследия регионального значения «Казарма», расположенного по адресу: Санкт-Петербург, г. Петергоф, ул. Юты Бондаровской, дом 18, лит. А, входящего в состав объекта культурного наследия регионального значения «Казармы 148-го пехотного Каспийского полка (с территорией)», расположенного по адресу: Санкт-Петербург, г. Петергоф, ул. Юты Бондаровской, 1,2,3,5,6,18,19,20,21,23, пер.

Суворовцев, 1-8, 10, ул. В.Дубинина, 1-8,10,12 при реализации проектного решения «Проект благоустройства элементов благоустройства (благоустройство территории по адресу: Санкт Петербург, г. Петергоф, ул. Юты Бондаровской, д.17/1, д.17/2)» (шифр:78-10-46-ОСОКН), который является объектом настоящей экспертизы.

*Анализ методики разработки документации:*

Разработчиками раздела документации, являющимся объектом экспертизы, всесторонне (география, климат, геологическое строение) был изучен район в целом, и участок проектирования в частности. Приведены основные сведения об объектах культурного наследия.

Проектными решениями «Проект благоустройства элементов благоустройства (благоустройство территории по адресу: Санкт Петербург, г. Петергоф, ул. Юты Бондаровской, д.17/1, д.17/2)» предусмотрены следующие работы:

- Благоустройство территории
- Улучшение потребительских качеств территории
- Установка оборудования: навесов, скамеек, урн, качелей, детского, спортивного оборудования, элементов оформления (арок)
- Организации покрытий
- Сопряжение поверхностей (бортовой камень, мостики)

Для обеспечения беспрепятственного движения инвалидов и инвалидов-колясочников въезд на площадку организован с пониженным бордюром.

Благоустройство территории разработано в соответствии с СП 42.13330.2016 «Планировка и застройка городских и сельских поселений» с учетом санитарных и противопожарных требований.

За основу планировочной организации земельного участка принято решение, заложенное в Проекте благоустройства элементов благоустройства территории;

При разработке проекта учтены функциональное назначение территории, рельеф местности, существующая схема движения пешеходов, а также колористическое решение фасадов окружающей застройки).

Проектом предполагается создание нового покрытия из тротуарной плитки 3 типов: плитка "СТАРЫЙ ГОРОД" Листопад гладкий Антрацит 260\*160\*80 мм / 160\*160\*80 мм / 160\*100\*80 мм (Тип 1), Старый город "Веймар", ColorMix Мальва 128/145/163 9 (Тип 2); КЛАССИКО КРУ-ГОВАЯ СЕРЕБРИСТЫЙ 73x110x115мм, высота 60мм (Тип 3), песчано-гравийных дорожек.

На детской и спортивной площадке предполагается оборудование полимерного покрытия.

У центрально площадки обустриваются площадки с террасным покрытием на металлическом каркасе.

На территории обустривается газонное покрытие на месте старого газона и старого покрытия из плитки.

Сопряжения поверхностей выполняются с помощью бортового камня БР 100.20.8 сечением 80x200 мм. На территории проектируется 2 мостика.

Вдоль северной границы участка планируется размещение ограждения.

Все материалы и оборудование подобраны в единой концепции и объединены общим стилем.

Кроме того. Проектными решениями предусмотрено озеленение территории, предусмотрено восстановление газона/газонного покрытия.

В рамках проекта предусматриваются следующие виды работ по озеленению территории:

а) Новые посадки деревьев

- Malus 'Rudolph' Яблоня «Рудольф»
- Prunus maackii 'Amber Beauty' Черемуха Маака «Амбер Бьюти»
- Prunus avium 'Plena' Вишня птичья
- Дуб красный
- Sorbus aucuparia Рябина обыкновенная;

б) Новые посадки кустарников (рядовая посадка, групповая посадка) выполняют декоративную и оградительную роль. Зеленые насаждения представлены следующими породами: Спирея японская Голдфлейм (*Spiraea japonica* 'Goldflame'), Сирень обыкновенная "Олимпиада Колесникова" ("*Syringa vulgaris* "Olimpiada Kolesnikova"), Сирень обыкновенная "Красная Москва" (*Syringa vulgaris* 'Krasnaja Moskva'), Сирень "Жанна д'Арк" (*Syringa vulgaris* 'Jeanne D'Arc'), Сирень обыкновенная "Память о Вавилоне", Сирень Мейера "Палибин" (*Syringa meyeri* 'Palibin'), Спирея березолистная (*Spiraea betulifolia* 'Tor'), Спирея японская Литл принцесс (*Spiraeajaponica* 'Little Princess'), Спирея ниппонская 'Snowmound' (*Spiraea nipponica* "'Snowmound'"), Спирея японская пепельная Грефшейм, Чубушник Земляничный (С2), Чубушник венечный, Чубушник венечный "Арктика", Гортензия метельчатая "Ванилла Фрейз"("Ренни"), *Hydrangea paniculata* 'Vanille Fraise' ('Renhy'), Гортензия метельчатая "Грандифлора", Форзиция промежуточная (*Forsythia intermedia*), Ирга канадская Ламарка, *Amelanchier lamarckii* (*A. canadensis* НОР Т.), Пузыреплодник калинолистный Diabolo, *Physocarpus opulifolius* 'Diabolo', Калина

обыкновенная (*Viburnum opulus*), Роза морщинистая (*Rosarugosa 'Rubra'*), Боярышник средний 'Paul's Scarlet' штамб.

в) Новые посадки цветников (многолетние цветочные культуры). Многолетние цветники – Вейник остроцветковый *Calamagrostis acutiflora 'Overdam'*, Мискантус китайский 'Early Hybrids', Ковыль *Stipa pennata*, Кровохлебка лекарственная *Sanguisorba tenuifolia*, Молиния голубая *Molinia caerulea*, Горец родственный *Polygonum affine*.

г) Устройство газона на территории. После демонтажа существующих покрытий в месте устройства газона производится подсыпка изымаемым пригодным грунтом до проектных отметок с учетом заложения сверху слоя плодородного привозного грунта. Далее осуществляется засыпка плодородным (растительным) грунтом. Растительный грунт планируется и укатывается ручным катком, с последующим посевом травосмеси.

Проектом предусмотрено проектирование малых архитектурных форм, а именно скамьи, арки, навесы, качели, урны, детское игровое и спортивное оборудование.

Отвод дождевой воды с твердых поверхностей пешеходных дорожек в проекте предусматривается с учетом естественных отметок рельефа, продольно-поперечными уклонами к существующим дождеприёмным колодцам улично-дорожной сети окружающих проездов. Отвод воды осуществляется за счет поверхностного отвода воды за границу территории с помощью вертикальной планировки участка.

Покрытия обустройства из твердых, прочных материалов, не допускающих скольжения. Вход на площадку обустроен с понижением бортового камня с перепадом по высоте не более 0,015 м. Схема транспортных коммуникаций, обеспечивающих внешний подъезд к объекту, определяется сложившейся в существующей застройке сетью улиц и дорог. Въезды автотранспорта на территорию не предусматриваются.

Зона производства работ расположена на земельном участке, непосредственно связанном с земельными участками в границах территории объекта культурного наследия регионального значения «Казармы 148-го пехотного Каспийского полка (с территорией)». Наиболее близко к участку производства работ расположен объект культурного наследия регионального значения «Казарма», по адресу: Санкт-Петербург, г. Петергоф, ул. Юты Бондаровской, дом 18, лит. А (в составе объекта культурного наследия регионального значения «Казармы 148-го пехотного Каспийского полка (с территорией)»).

Минимальное расстояние от зоны производства работ до границ территории объекта культурного наследия регионального значения «Казармы 148-го пехотного Каспийского полка (с территорией)» составляет 0,7 м.

Минимальное расстояние от здания объекта культурного наследия регионального значения «Казарма», по адресу: Санкт-Петербург, г. Петергоф, ул. Юты Бондаровской, дом 18, лит. А до зоны производства работ составляет 15,0 м.

Остальные объекты культурного наследия ансамбля расположены на расстоянии 47,2 метра и более от зоны производства работ, не рассматриваются в разделе, который является объектом экспертизы, их сохранность обеспечена.

В соответствии с п. 9.36 СП 22.13330.2016 «Основания зданий и сооружений» предварительный радиус зоны влияния от разработки котлованов и траншей составляет  $4N_k$ , где  $N_k$  – глубина котлована или траншеи.

Проектом предусмотрены следующие земляные работы:

- установка малых архитектурных форм (максимальная глубина траншеи 1,2 м.);
- устройство различных покрытий (максимальная размер заглубления 0,5 м.);

В ходе анализа предполагаемых работ проектным решением «Проект благоустройства элементов благоустройства (благоустройство территории по адресу: Санкт Петербург, г. Петергоф, ул. Юты Бондаровской, д.17/1, д.17/2)», выявлено, что объект культурного наследия регионального значения «Казарма», по адресу: Санкт-Петербург, г. Петергоф, ул. Юты Бондаровской, дом 18, лит. А (в составе объекта культурного наследия регионального значения «Казармы 148-го пехотного Каспийского полка (с территорией)») расположен за пределами границ радиуса предварительной зоны влияния, сохранность объекта обеспечена.

В радиусе предварительной зоны влияния расположена часть территории объекта культурного наследия регионального значения «Казармы 148-го пехотного Каспийского полка (с территорией)» (площадь 0,7 кв.м.), представляющая собой асфальтобетонное покрытие, к предмету охраны не относится, сохранность объекта обеспечена.

Реализация проектных решений предусматривает сохранение особенностей объекта культурного наследия регионального значения «Казармы 148-го пехотного Каспийского полка (с территорией)», отнесенных к предмету охраны, согласно Распоряжению КГИОП от 09.07.2021 № 91-р «Об утверждении предмета охраны объекта культурного наследия регионального значения «Казармы 148-го пехотного Каспийского полка (с территорией)», а именно:

- в части «объемно-пространственное и планировочное решение территории»: градостроительная роль ансамбля объекта культурного наследия регионального значения «Казармы 148-го пехотного Каспийского полка (с территорией)» в формировании архитектурно-исторического облика города Петергофа; местоположение зданий, входящих в состав объекта культурного наследия регионального значения «Казармы 148-го пехотного

Каспийского полка (с территорией)» в границах территории объекта культурного наследия – сохраняются. Зона проведения работ располагается на земельном участке, непосредственно связанном с земельным участком в границах территории объекта культурного наследия и не затрагивает объемно-пространственное и планировочное решение территории объекта культурного наследия.

Реализация проектных решений предусматривает сохранение особенностей объекта культурного наследия регионального значения «Казарма», по адресу: Санкт-Петербург, г. Петергоф, ул. Юты Бондаровской, дом 18, лит. А (в составе объекта культурного наследия регионального значения «Казармы 148-го пехотного Каспийского полка (с территорией)»), отнесенных к предмету охраны, согласно Распоряжению КГИОП от 09.07.2021 № 91-р «Об утверждении предмета охраны объекта культурного наследия регионального значения «Казармы 148-го пехотного Каспийского полка (с территорией)», а именно:

- в части «объемно-пространственное решение»: исторические местоположение, габариты и конфигурация трехэтажного прямоугольного в плане здания; исторические конфигурация и габариты крыши, включая высоту конька и два щипца по центральным осям западного и восточного фасадов; материал окрытия кровли – металл; исторические дымовые трубы – сохраняются. Зона проведения работ располагается на земельном участке, непосредственно связанном с земельным участком в границах территории объекта культурного наследия и не затрагивает объемно-пространственное решение объекта культурного наследия;

- в части «конструктивная система»: исторические наружные кирпичные капитальные стены; исторические внутренние капитальные стены – местоположение, материал (кирпич); арочные проемы в коридорах 1-3 этажей; кирпичные сводчатые перекрытия по металлическим балкам; местоположение плоских междуэтажных перекрытий; историческая парадная лестница в центральной части здания: местоположение, габариты, конфигурация, тип (двухмаршевая на косоуре) с известняковыми ступенями, металлическими ограждениями с рисунком из прутьев, тетивы, фигурных завитков, с деревянным профилированным поручнем; две исторические лестницы в торцах здания: местоположение, габариты, конфигурация, тип (двухмаршевые на косоуре), с известняковыми ступенями и металлическими ограждениями из прутьев круглого сечения и поручня – сохраняются.

- в части «архитектурно-художественное решение фасадов»: историческое архитектурно-художественное решение в приемах кирпичного стиля, в том числе материал цоколя – известняковая скоба; материал отделки фасада – лицевой кирпич; местоположение, габариты и конфигурация исторических дверных и оконных проемов;

исторические рисунок расстекловки и цвет оконных заполнений; исторические материал (дерево), рисунок (филенчатый) и цвет дверных заполнений; кирпичная тяга с городками между 1 и 2 этажами; венчающий карниз со стилизованными машикулями; лопатки, обработанные рустом в уровне 1-2 этажей и завершенные стилизованными машикулями; пояс поребрика в подоконном пространстве 2-3 этажей; треугольные фронтоны с карнизами по краям в завершении северного и южного фасадов – сохраняются. Зона проведения работ располагается на земельном участке, непосредственно связанном с земельным участком в границах территории объекта культурного наследия и не затрагивает архитектурно-художественное решение фасадов объекта культурного наследия;

- в части «декоративно-художественная отделка интерьеров»: декоративно-художественное оформление интерьеров сохраняется. Зона проведения работ располагается на земельном участке, непосредственно связанном с земельным участком в границах территории объекта культурного наследия и не затрагивает оформление интерьеров объекта культурного наследия.

Остальные объекты культурного наследия ансамбля расположены на расстоянии 47,2 метра и более от зоны производства работ, не рассматриваются в настоящем разделе, их сохранность (в том числе их предмета охраны) обеспечена.

Места складирования материалов, установка элементов МТБ, размещение техники предусмотрены в границах участка, благоустройство которого предусмотрено проектом, то есть за пределами границ территории объекта культурного наследия регионального значения «Казармы 148-го пехотного Каспийского полка (с территорией)». Для подъезда автотранспорта и техники используются существующие дороги и проезды.

Таким образом, в ходе проведенных исследований и анализа, разработчиками Раздела сделаны выводы о том, что реализация проектного решения не создает прямые угрозы в отношении сохранности объекта культурного наследия регионального значения «Казарма», по адресу: Санкт-Петербург, г. Петергоф, ул. Юты Бондаровской, дом 18, лит. А (в составе объекта культурного наследия регионального значения «Казармы 148-го пехотного Каспийского полка (с территорией)»), сохранность объекта обеспечена, разработка компенсирующих мероприятий не требуется.

Однако предполагаемые строительные работы, могут содержать потенциальные угрозы в виде рисков, связанных с сопутствующими действиями при проведении строительных работ:

- проезд спецтехники и автотранспорта;
- работа строительного персонала.

Реализация проектного решения представляется возможной при условии соблюдения мер, нейтрализующих приведенные выше риски в отношении сохранности объекта культурного наследия регионального значения «Казарма», по адресу: Санкт-Петербург, г. Петергоф, ул. Юты Бондаровской, дом 18, лит. А (в составе объекта культурного наследия регионального значения «Казармы 148-го пехотного Каспийского полка (с территорией)»).

Для исключения рисков, связанных с сопутствующими действиями при проведении строительных работ, разработчиками настоящей документации предложены следующие обязательные меры обеспечения сохранности:

- осуществлять контроль проведения работ в точном соответствии с проектом;
- места складирования материалов, установку элементов МТБ, в границах строительной площадки, размещать за пределами границ территории объекта культурного наследия регионального значения «Казармы 148-го пехотного Каспийского полка (с территорией)»;
- транспортирование материалов и изделий на площадку осуществляться по дорогам общего пользования специализированным автотранспортом;
- приостановить работы, если в ходе производства работ нарушается принцип сохранения объекта культурного наследия регионального значения «Казарма», по адресу: Санкт-Петербург, г. Петергоф, ул. Юты Бондаровской, дом 18, лит. А (в составе объекта культурного наследия регионального значения «Казармы 148-го пехотного Каспийского полка (с территорией)»), а также принцип сохранения территории объекта культурного наследия регионального значения «Казармы 148-го пехотного Каспийского полка (с территорией)», их предметов охраны, и оказывается негативное влияние в отношении данных объектов культурного наследия;
- осуществлять регулярный инструктаж строительного персонала в отношении значимости объекта культурного наследия регионального значения «Казармы 148-го пехотного Каспийского полка (с территорией)»;
- провести работы по восстановлению благоустройства после завершения производства работ – по факту нарушения, в соответствии с проектными решениями.

*Мероприятия обеспечения сохранности:*

При выполнении предусмотренных проектных решений, в отношении объекта культурного наследия регионального значения «Казарма», по адресу: Санкт-Петербург, г. Петергоф, ул. Юты Бондаровской, дом 18, лит. А (в составе объекта культурного наследия регионального значения «Казармы 148-го пехотного Каспийского полка (с территорией)»), а также территории объекта культурного наследия регионального значения «Казармы 148-

го пехотного Каспийского полка (с территорией)» недопустимое негативное влияние отсутствует, разработка компенсирующих мероприятий по обеспечению их сохранности не требуется, сохранность объекта обеспечена.

**л. Перечень документов и материалов, собранных и полученных при проведении экспертизы, а также использованной для нее специальной, технической и справочной литературы:**

Использованная для экспертизы специальная, техническая, справочная литература:

- Федеральный закон от 25.06.2002 № 73-ФЗ «Об объектах культурного наследия (памятниках истории и культуры) народов Российской Федерации»;

- Постановление Правительства Российской Федерации от 16.02.2008 № 87 «О составе разделов проектной документации и требованиях к их содержанию»;

- Постановление Правительства Российской Федерации от 25.04.2024 № 530 «Об утверждении Положения о государственной историко-культурной экспертизе»;

- Разъяснительное письмо Минкультуры РФ от 25.03.2014 г. № 52-01-39/12-ГП «О научно-проектной и проектной документации, направляемой на государственную историко-культурную экспертизу»;

- Национальный стандарт Российской Федерации ГОСТ Р 55528-2013 «Состав и содержание научно-проектной документации по сохранению объектов культурного наследия. Памятники истории и культуры. Общие требования». Разработан Федеральным государственным унитарным предприятием ФГУП ЦНРПМ совместно с ФГУП институт «Спецпроектреставрация», ОАО «НИИ Спецпроектреставрация»; утвержден приказом федерального агентства по техническому регулированию и метрологии (Росстандарт) 28 августа 2013 г., № 593-ст; введен в действие с 1 января 2014 года;

- Свод реставрационных правил. Рекомендации по проведению научно-исследовательских, изыскательских, проектных и производственных работ, направленных на сохранение объектов культурного наследия (памятников истории и культуры) народов Российской Федерации. СРП-2007, 4-я редакция. – М., 2012 (Рассмотрен и рекомендован к применению Министерством культуры Российской Федерации сроком действия до «28» апреля 2011 года циркулярным письмом от «11» января 2012 г. № 3-01-39/10-КЧ); 5-я редакция. – М., 2013.;

- Руководство по осуществлению оценок воздействия на наследие в отношении объектов всемирного культурного наследия. Публикация Международного совета по охране памятников и достопримечательных мест (ICOMOS). 2011 год;

- ГОСТ Р 55567-2013 «Порядок организации и ведения инженерно-технических исследований на объектах культурного наследия. Памятники истории и культуры. Общие требования» (действует с 1 июня 2014 г.).

- ГОСТ Р 55935-2013 «Состав и порядок разработки научно-проектной документации на выполнение работ по сохранению объектов культурного наследия – произведений ландшафтной архитектуры и садово-паркового искусства» (действует с 1 января 2015 г.).

- ГОСТ Р 55945-2014 «Общие требования к инженерно-геологическим изысканиям и исследованиям для сохранения объектов культурного наследия» (действует с 1 января 2015 г.).

- ГОСТ Р 56198-2014 «Мониторинг технического состояния объектов культурного наследия. Недвижимые памятники. Общие требования» (действует с 1 апреля 2015 г.).

- ГОСТ Р 56200-2014 «Научное руководство и авторский надзор при проведении работ по сохранению объектов культурного наследия. Основные положения» (действует с 1 февраля 2015 г.).

- ГОСТ Р 56254-2014 «Технический надзор на объектах культурного наследия. Основные положения. (действует с 1 июня 2015 г.).

- ГОСТ Р 56891.1-2016. Сохранение объектов культурного наследия. Термины и определения. Часть 1. Общие понятия, состав и содержание научно-проектной документации.

- ГОСТ Р 56891.2-2016. Сохранение объектов культурного наследия. Термины и определения. Часть 2. Памятники истории и культуры.

- ГОСТ Р 56891.4-2016. Сохранение объектов культурного наследия. Термины и определения. Часть 4. Исторические территории и историко-культурные ландшафты.

- СП 42.13330.2016. Градостроительство. Планировка и застройка городских и сельских поселений.

- СП 82.13330.2016. Свод правил. Благоустройство территорий. Актуализированная редакция СНиП III-10-75.

- СП 59.13330.2020 Доступность зданий и сооружений для маломобильных групп населения.

- Постановление правительства Санкт-Петербурга от 26.02.2008 № 187 «Об утверждении Положения о порядке взаимодействия исполнительных органов государственной власти Санкт-Петербурга при проектировании, строительстве, реконструкции объектов капитального строительства за счет средств бюджета Российской Федерации и бюджета Санкт-Петербурга и их передаче специализированным эксплуатирующим организациям».

- СП 4.13130.2013 Системы противопожарной защиты. Ограничение распространения пожара на объектах защиты. Требования к объемно-планировочным и конструктивным решениям.

- ТСН 30-305-2002 Санкт-Петербурга Градостроительство. Реконструкция и застройка нецентральных районов Санкт-Петербург.

- СанПиН 2.2.1/2.1.1.1200-03 Санитарно-защитные зоны и санитарная классификация предприятий, сооружений и иных объектов.

- Федеральный закон от 30 декабря 2009 г. № 384-ФЗ "Технический регламент о безопасности зданий и сооружений" и распоряжение Правительства РФ от 21 июня 2010 г. № 1047-р.

- Федеральный закон от 22 июля 2008 г. № 123-ФЗ «Технический регламент о требованиях пожарной безопасности»;

- Постановление Правительства РФ № 87 от 16.02.2008 «О составе разделов проектной документации и требованиях к их содержанию»

- ГОСТ Р 21.1101–2020 СПДС. Основные требования к проектной и рабочей документации.

- ГОСТ 2.301–68 «ЕСКД. Форматы» (Допускается применение дополнительных форматов, образуемых увеличением кратных сторон основных форматов на величину, кратную их размерам).

- ГОСТ 2.302–68 «ЕСКД. Масштабы».

- ГОСТ 28329-89 «Озеленение городов. Термины и определения».

- ГОСТ 8736-2014 «Песок для строительных работ. Технические условия».

- ГОСТ 53381-2009. «Почвы и грунты. Грунты питательные. Технические условия».

- ГОСТ 8267-93 «Щебень и гравий из плотных горных пород для строительных работ. Технические условия»;

- ГОСТ Р 53225-2008 «Национальный стандарт Российской Федерации. Материалы геотекстильные. Термины и определения»;

- ГОСТ 7473-2010 «Смеси бетонные. Технические условия»;

- ГОСТ 6665-91 «Камни бетонные и железобетонные бортовые. Технические условия»;

- ГОСТ 9128-2013 «Смеси асфальтобетонные, полимерасфальтобетонные, асфальтобетон, полимерасфальтобетон для автомобильных дорог и аэродромов. Технические условия».

Научная литература и источники:

- Барановский Г.В. Архитектурная энциклопедия второй половины XIX века. Жилища и службы. Т. IV. Отдел 9. С.10. СПб. «Строитель», 1904.
- Путеводитель по Петергофу. К 200-летию Петергофа. СПб, Т-во Голике и Вильборг, 1909.
- Горбачевич К. С., Хабло Е. П. Почему так названы?: О происхождении названий улиц, площадей, островов, рек и мостов Ленинграда. Л.: Лениздат, 1985.
- Архитекторы-строители Санкт-Петербурга середины XIX - начала XX века. Под общ. ред. Б.М. Кирикова. — СПб. Пилигрим, 1996.
- Архив Музея артиллерии, инженерных войск и войск связи.
- ЦГА КФФД.
- Retro View of Mankind's Habitat [Электронный ресурс]. Режим доступа: <https://pastvu.com/>.
- Старые карты городов России и зарубежья. [Электронный ресурс]. Режим доступа: <http://retromap.ru/>.
- Архитектура Санкт-Петербурга. [Электронный ресурс]. Режим доступа: <https://www.citywalls.ru/>.

#### **м. Обоснования вывода экспертизы**

Экспертом установлено, что при разработке представленного на экспертизу раздела документации соблюдены требования Федерального Закона от 25 июня 2002 № 73-ФЗ "Об объектах культурного наследия (памятниках истории и культуры) народов Российской Федерации". Раздел разработан в полном соответствии с требованиями статей 36, 40 Федерального закона РФ № 73-ФЗ от 25 июня 2002 года "Об объектах культурного наследия (памятниках истории и культуры) народов Российской Федерации".

Реализация проектного решения не создает прямые угрозы в отношении сохранности объекта культурного наследия регионального значения «Казарма», расположенного по адресу: Санкт-Петербург, г. Петергоф, ул. Юты Бондаровской, дом 18, лит. А, входящего в состав объекта культурного наследия регионального значения «Казармы 148-го пехотного Каспийского полка (с территорией)», расположенного по адресу: Санкт-Петербург, г. Петергоф, ул. Юты Бондаровской, 1,2,3,5,6,18,19,20,21,23, пер. Суворовцев, 1-8, 10, ул. В.Дубинина, 1-8,10,12. Разработка компенсирующих мероприятий по обеспечению его сохранности не требуется, сохранность объектов обеспечена.

**н. Вывод экспертизы в соответствии с требованиями, предусмотренными пунктом 22 Положения о государственной историко-культурной экспертизе,**

**утвержденного Постановлением Правительства Российской Федерации от 25.04.2024 № 530.**

По результатам рассмотрения раздела документации, обосновывающего меры по обеспечению сохранности объекта культурного наследия регионального значения «Казарма», расположенного по адресу: Санкт-Петербург, г. Петергоф, ул. Юты Бондаровской, дом 18, лит. А, входящего в состав объекта культурного наследия регионального значения «Казармы 148-го пехотного Каспийского полка (с территорией)», расположенного по адресу: Санкт-Петербург, г. Петергоф, ул. Юты Бондаровской, 1,2,3,5,6,18,19,20,21,23, пер. Суворовцев, 1-8, 10, ул. В.Дубинина, 1-8,10,12, при проведении земляных, строительных, мелиоративных, хозяйственных работ, указанных в статье 30 Федерального закона от 25.06.2002 №73-ФЗ «Об объектах культурного наследия (памятниках истории и культуры) народов Российской Федерации» работ по использованию лесов и иных работ: «Раздел по обеспечению сохранности объекта культурного наследия регионального значения «Казарма», расположенного по адресу: Санкт-Петербург, г. Петергоф, ул. Юты Бондаровской, дом 18, лит. А, входящего в состав объекта культурного наследия регионального значения «Казармы 148-го пехотного Каспийского полка (с территорией)», расположенного по адресу: Санкт-Петербург, г. Петергоф, ул. Юты Бондаровской, 1,2,3,5,6,18,19,20,21,23, пер. Суворовцев, 1-8, 10, ул. В.Дубинина, 1-8,10,12 при реализации проектного решения «Проект благоустройства элементов благоустройства (благоустройство территории по адресу: Санкт Петербург, г. Петергоф, ул. Юты Бондаровской, д.17/1, д.17/2)» (шифр:78-10-46-ОСОКН), ООО «ЦИИВС», 2026 г. – экспертом сделан вывод о возможности **(положительное заключение)** обеспечения сохранности объекта культурного наследия регионального значения «Казарма», расположенного по адресу: Санкт-Петербург, г. Петергоф, ул. Юты Бондаровской, дом 18, лит. А, входящего в состав объекта культурного наследия регионального значения «Казармы 148-го пехотного Каспийского полка (с территорией)», расположенного по адресу: Санкт-Петербург, г. Петергоф, ул. Юты Бондаровской, 1,2,3,5,6,18,19,20,21,23, пер. Суворовцев, 1-8, 10, ул. В.Дубинина, 1-8,10,12, при проведении земляных, строительных, мелиоративных и (или) хозяйственных работ, предусмотренных статьей 25 Лесного кодекса Российской Федерации работ по использованию лесов (за исключением работ, указанных в пунктах 3, 4 и 7 части 1 статьи 25 Лесного кодекса Российской Федерации) и иных работ на объекте «Проект благоустройства элементов благоустройства (благоустройство территории по адресу: Санкт Петербург, г. Петергоф, ул. Юты Бондаровской, д.17/1, д.17/2)».

**Положительное заключение.****Подпись эксперта:**

ПОДПИСАНО ЭЛЕКТРОННОЙ ПОДПИСЬЮ: ТРУШКОВСКИЙ ВЛАДИМИР ЭДУАРДОВИЧ 20 мая 2026 года
--

**о. Перечень приложений к заключению экспертизы, обосновывающих вывод эксперта или экспертной комиссии и подлежащих размещению на официальном сайте органа охраны объектов культурного наследия в информационно-телекоммуникационной сети "Интернет".**

**Приложение 1.** Копия Решения исполкома Ленгорсовета № 608 от 16.07.1990;

**Приложение 2.** Копия Распоряжения КГИОП от 09.07.2021 № 91-р «Об утверждении предмета охраны объекта культурного наследия регионального значения «Казармы 148-го пехотного Каспийского полка (с территорией)»;

**Приложение 3.** Копия Распоряжения КГИОП от 30.05.2023 № 396-рп «Об утверждении границ и режима использования территории объекта культурного наследия регионального значения «Казармы 148-го пехотного Каспийского полка (с территорией)»;

**Приложение 4.** Копия Распоряжения КГИОП от 23.01.2018 № 07-19-30/18 «Об утверждении охранного обязательства собственника или иного законного владельца объекта культурного наследия регионального значения «Казармы 148-го пехотного Каспийского полка (с территорией)», включенного в единый государственный реестр объектов культурного наследия (памятников истории и культуры) народов Российской Федерации»;

**Приложение 5.** Копия Распоряжения КГИОП от 06.06.2025 № 3740об/25 «О внесении изменений в распоряжение КГИОП от 23.01.2018 №07-19-30/18»;

**Приложение 6.** Копия Приказа от 03 июня 2025 г. № 1003 «Об аттестации экспертов по проведению государственной историко-культурной экспертизы»;

**Приложение 7.** Копия Договора на проведение Государственной историко-культурной экспертизы раздела документации;

**Приложение 8.** Информационное письмо от 14.05.2026 №б/н;

**Приложение 9.** Архивные материалы и топография;

**Приложение 10.** Фотофиксация объектов культурного наследия от 15.05.2026;

**Приложение 11** Схема расположения зоны производства работ, относительно земельных участков в границах территории объекта культурного наследия, по данным публичной кадастровой карты;

**Приложение 12.** Копия выписки из ЕГРН от 28.04.2026 №КУВИ-001/2026-58422539 (участок 78:40:0019281:24).

**п. Дата оформления заключения экспертизы.**

20 мая 2026 года

## ПРИЛОЖЕНИЕ 1

к Акту по результатам ГОСУДАРСТВЕННОЙ ИСТОРИКО-КУЛЬТУРНОЙ ЭКСПЕРТИЗЫ раздела документации, обосновывающего меры по обеспечению сохранности объекта культурного наследия регионального значения «Казарма», расположенного по адресу: Санкт-Петербург, г. Петергоф, ул. Юты Бондаровской, дом 18, лит. А, входящего в состав объекта культурного наследия регионального значения «Казармы 148-го пехотного Каспийского полка (с территорией)», расположенного по адресу: Санкт-Петербург, г. Петергоф, ул. Юты Бондаровской, 1,2,3,5,6,18,19,20,21,23, пер. Суворовцев, 1-8, 10, ул. В.Дубинина, 1-8,10,12, при проведении земляных, строительных, мелиоративных, хозяйственных работ, указанных в статье 30 Федерального закона от 25.06.2002 №73-ФЗ «Об объектах культурного наследия (памятниках истории и культуры) народов Российской Федерации» работ по использованию лесов и иных работ: «Раздел по обеспечению сохранности объекта культурного наследия регионального значения «Казарма», расположенного по адресу: Санкт-Петербург, г. Петергоф, ул. Юты Бондаровской, дом 18, лит. А, входящего в состав объекта культурного наследия регионального значения «Казармы 148-го пехотного Каспийского полка (с территорией)», расположенного по адресу: Санкт-Петербург, г. Петергоф, ул. Юты Бондаровской, 1,2,3,5,6,18,19,20,21,23, пер. Суворовцев, 1-8, 10, ул. В.Дубинина, 1-8,10,12 при реализации проектного решения «Проект благоустройства элементов благоустройства (благоустройство территории по адресу: Санкт Петербург, г. Петергоф, ул. Юты Бондаровской, д.17/1, д.17/2)». 78-10-46-ОСОКН. ООО «ЦИИВС», 2026 г.

**Копия Решения исполкома Ленгорсовета № 608 от 16.07.1990**

**ЛЕНИНГРАДСКИЙ ГОРОДСКОЙ СОВЕТ НАРОДНЫХ ДЕПУТАТОВ  
ИСПОЛНИТЕЛЬНЫЙ КОМИТЕТ**

**РЕШЕНИЕ**

**ОТ 16 ИЮЛЯ 1990 ГОДА N 608**

**О ВЗЯТИИ ПОД ОХРАНУ ПАМЯТНИКОВ  
ГРАДОСТРОИТЕЛЬСТВА И АРХИТЕКТУРЫ  
КИРОВСКОГО, КРАСНОСЕЛЬСКОГО,  
ЛЕНИНСКОГО, ПЕТРОДВОРЦОВОГО  
РАЙОНОВ И Г.ЛОМОНОСОВА**

В соответствии с [Законом РСФСР "Об охране и использовании памятников истории и культуры"](#), учитывая большую историко-архитектурную и хозяйственную ценность застройки Ленинграда и его пригородов, Исполнительный комитет Ленинградского городского Совета народных депутатов решил:

Включить в Государственный список памятников градостроительства и архитектуры местного значения здания, сооружения, усадьбы и парки на бывшей Петергофской дороге в пределах Кировского, Красносельского и Ленинского районов, а также в Петродворцовом районе и г.Ломоносове согласно приложению.

Председатель Исполкома

А.А.Щелканов

За секретаря  
заместитель председателя

Т.В.Захарова

Приложение  
к решению Исполкома Ленсовета  
от 16.07.90 N 608

**ГОСУДАРСТВЕННЫЙ СПИСОК  
ПАМЯТНИКОВ ГРАДОСТРОИТЕЛЬСТВА И АРХИТЕКТУРЫ  
МЕСТНОГО ЗНАЧЕНИЯ**

N	Наименование памятника, дата сооружения, п/п автор	Местонахождение памятника
---	---	------------------------------

Кировский район

- |   |  |                 |
|---|--|-----------------|
| 1 | Трансформаторная подстанция городского трамвая. 1906-08 гг. А.И.Зазерский                    | пр.Стачек, 91   |
| 2 | Павильоны (два), каменная ограда и пилоны ворот Красенького кладбища. 1950-е гг. С.Г.Майофис | пр.Стачек, 98   |
| 3 | Б. дача К.Сиверса (комплекс "Кировского  | пр.Стачек, 140, |

городка" - 7 зданий и пруд). Ф.Б.Растрелли, 142, 144, 156, Л.Л.Шретер и др. Сер.XVIII в., 1950-е гг. 158, 160, 172

- 4 Усадьба Р.Воронцова (главный дом, территория с прудами, элементами исторической планировки и зелеными насаждениями). Сер. XVIII в. пр.Стачек, 186а
- Красносельский район
- 5 Часовня. 1905 г. М.М.Долгополов ул.Интернациональная, 1/2
- 6 Усадьба П.Демидова (главный дом, перестроенный в 1940-х гг., территория с прудом, элементами исторической планировки и зелеными насаждениями), 2-я пол. XVIII в. ул.Чекистов, 2, корп.1
- 7 Усадьба Мидиха (главный дом постройки 1959 г., территория с прудом, элементами исторической планировки и зелеными насаждениями). 2-я пол. XVIII в. ул.Чекистов, 19
- Ленинский район
- 8 Дача Строгановых с воротами, кордегардиями и прилегающей территорией. 1765 г. пр.Газа, 20
- г.Ломоносов
- 9 Водонапорная башня. Нач. XX в. ул.Левитана, 2
- 10 Оранжерея. 2-я пол. XIX в. ул.Верещатина, без номера
- 11 Фигурный пруд усадьбы Дундуковых-Корсаковых. Нач. XIX в. ул.Жоры Антоненко
- 12 Усадьба (главный дом, флигель и территория с зелеными насаждениями). Нач. XX в. ул.Ивановская, 4, 4а
- 13 Лютеранская церковь св.Иоанна. 1829-30 гг. И.Шарлемань 1-й Кировная ул., 14
- 14 Дача. 2-я пол. XIX в. Морская ул., 5
- 15 Приходская школа. 1896 г. Морская ул., 58
- 16 Дача (главный дом, территория, приморская терраса). Нач. XX в. Морская ул., 86
- 17 Склеп. 1758 г. Тушиковская ул., 5
- 18 Дача Еракова (с территорией). 1871 г. П.П.Шрейбер ул.Богумиловская, 10
- 19 Дворцовая электростанция (главное здание, деревянные жилой дом и флигель). Нач. Верхний парк, 2

	XX в. О.А.Паульсен	
20	Дворцовые конюшни и жилой дом. 1855 г. Г.Г.Прейс	Верхний парк, 4
21	Церковь Спиридона Тримифийского. 1838 г.	пр.Володарского, 1
22	Городская начальная школа. Нач. XX в.	пр.Володарского, 2
23	Жилой дом. 1937 г.	пр.Володарского, 20
24	Дача. 2-я пол. XIX в.	пр.Володарского, 26
25	Дача (с территорией). Кон. XIX – нач. XX в.	ул.Восстания, 26
26	Дача (с территорией). Кон. XIX – нач. XX в.	ул.Восстания, 28
27	Военный госпиталь (главное здание, западный, восточный и южный флигели, парадный двор). 1838-40 гг.	ул.Костылева, 15, 17
28	Дача (с территорией). Кон. XIX – нач. XX в.	ул.Дегтярева, 21
29	Дом Полевой. Сер. XIX в.	ул.Комсомольская, 1
30	"Швейцарский дом" и конюшня (с территорией). 1850-е гг.	ул.Краснопрудская, 2
31	Дача (с территорией). Кон. XIX – нач. XX в.	ул.Краснопрудская, 2а
32	Дача (с погребом и территорией). Кон. XIX – нач. XX в.	ул.Краснопрудская, 3
33	Сад летнего отделения сухопутного госпи- таля. 1808 г.	ул.Краснопрудская
34	Дворцовые оранжереи (ананасная, персиковая – 2 фрагмента, Александровская – фрагмент; территория). 1805 г., 1850-е гг. Л.Руска, Г.А.Прейс	Краснофлотское шоссе, 2
35	Служебные дома. 2-я пол. XIX в.	Краснофлотское шоссе, 6, 8
36	Казармы инвалидной роты. 1820 г. В.П.Стасов	Краснофлотское шоссе, 5, 7, 9, 13
37	Дома садовых учеников. 1820 г. В.П.Стасов	Краснофлотское шоссе, 15, 17, 19
38	Дом казначея. Сер. XIX в.	Краснофлотское шоссе, 10
39	Жилой дом (с территорией). 2-я пол. XIX в.	ул.Ленинская, 8

40	Жилой дом (с территорией). 2-я пол. XIX в.	ул.Ленинская, 10
41	Детский приют (корпуса больницы: приемный покой, патологоанатомическое отд., терапевтическое отд., детское инфекционное отд., инфекционный корп., административный корп., отд.скорой помощи с территорией). 1872 г. Р.А.Гедике, К.Г.Прейс	ул.Ленинская, 13
42	Дом Мельникова (с территорией). Сер. XIX в.	ул.Ленинская, 14
43	Жилой дом (с территорией). Кон. XIX в.	ул.Ленинская, 16
44	Дом контр-адмирала Анжу (с территорией). 1848 г.	ул.Ленинская, 20, 22
45	Жилой дом. Кон. XIX в.	ул.Ленинская, 24
46	Жилой дом. Нач. XX в.	ул.Ленинская, 25
47	Жилой дом. Кон. XIX - нач. XX в.	ул.Ленинская, 26/13
48	Казарменный комплекс - бывшие дворцовые конюшни (здания 135 поликлиники Лен.ВМБ, матросского клуба, род.дома и детского отд.больницы). Сер. XVIII в. Перестр. в XIX в. Ф.Б.Растрелли; неизв.	ул.Ленинская, 1; пр.Володарского, 1/3
49	Мост через р.Каросту на пр.Юного Ленинца. 1776 г.	Вез адреса
50	Мост через р.Каросту близ Нижних домов. 1850 г.	Вез адреса
51	Дом Гурьянова (с территорией). 1-я пол. XIX в.	ул.Оранжевая, 9
52	Богадельня. 1861, 1871 гг. Г.А.Прейс	ул.Оранжевая, 18
53	Церковь Св.Троицы. 1904 г. И.П.Горленский	ул.Оранжевая, 19
54	Дача Макарова. Кон. XIX в.	ул.Пароходная, 7
55	Железнодорожный вокзал. 1862-1864 гг. Ф.Л.Миллер.	Привокзальная пл.
56	Электростанция. Нач. XX в.	Привокзальная пл., 2
57	Жилой дом. 2-я пол. XIX в.	ул.Рубакина, 2/5
58	Жилой дом. 2-я пол. XIX в.	ул.Рубакина, 11
59	Комплекс городской больницы. 1876 г., 1907 г.	ул.Рубакина, 15, 17, 19

60	Казармы 147-го пехотного Самарского полка (с каналом). 1890-е гг.	Здания в/ч 34035 (корп.2/4, 2/6, 2/7, 2/8, 2/9, 2/20, 2/27), а также ул.Восстания, 15, 17, 19/22
61	Дача. Нач. XX в.	ул.Сафронова, 7
62	Жилой дом. Кон. XIX в. - нач. XX в.	пр.Свердлова, 4/1
63	Жилой дом. Кон. XIX - нач. XX в.	пр.Свердлова, 8
64	Дом Зверевых. Сер. XIX в.	пр.Свердлова, 9
65	Жилой дом. Нач. XX в.	пр.Свердлова, 10/2
66	Комплекс подворья Городищенского монастыря Рождества Богородицы (часовня св.Серафима и два жилых дома). 1904 г., нач. XX в. П.Соколов	пр.Свердлова, 13 (часовня); пр. Свердлова, 19м; ул.Красных Партизан, 14 (дома)
67	Жилой дом (с сараем). Кон. XIX - нач. XX в.	ул.Советская, 5/6
68	Жилой дом (с территорией и воротами). Кон. XIX - нач. XX в.	ул.Советская, 9
69	Жилой дом. 2-я пол. XIX в.	пр.Юного Ленинца, 2
70	Жилой дом. 2-я пол. XIX в.	пр.Юного Ленинца, 31
71	Жилой дом (2 корп.). Сер. XIX в.	пр.Юного Ленинца, 35
72	Жилой дом. Кон. XIX в.	пр.Юного Ленинца, 37
73	Жилой дом. Сер. XIX в.	пр.Юного Ленинца, 40
74	Сторожка и пилоны ворот (двух). 1850 г., нач. XX в.	пр.Юного Ленинца, 44
75	Жилой дом. 2-я пол. XIX в.	пр.Юного Ленинца, 45/7
76	Жилой дом. 2-я пол. XIX в.	пр.Юного Ленинца, 53
77	Дом Щукина. 1830-е гг.	пр.Юного Ленинца, 55/8
78	Жилой дом. Нач. XX в.	пр.Юного Ленинца, 55/8

79	Жилой дом. Нач. XX в.	пр.Юного Ленинца, 57
80	Собор Михаила Архангела. 1914 г. А.К.Миняев	пр.Юного ленинца, 61
81	Дом Присутственных мест. 1824 г. В.П.Стасов	пр.Юного Ленинца, 63
82	Дача адмирала Максимова со службами. 1892 г.	Краснофлотское шоссе, 16, 16/1
83	Дача Э.Шитта (с территорией, элементами исторической планировки и зелеными насаж- дениями). Кон. XIX в.	Госпитальная ул., 1, 2, 1а
84	Усадебный дом Зубова. 1-я пол. XIX в.	ул.Токарева, 2
85	"Готический" дом. 1-я пол. XIX в.	ул.Токарева, 2а
86	Жилой дом. 2-я пол. XIX в.	Краснофлотское шоссе, 39
87	Дача (с территорией и погребом). 1-я пол. XIX в.	ул.Центральная, 5
88	Жилой дом. Сер. XIX в.	ул.Центральная, 24
89	Усадебный дом Ратьковых-Рожновых (с от- дельной верандой и фонтаном). 2-я пол. XIX в.	ул.Черникова, 3
90	Жилой дом. 2-я пол. XIX в.	ул.Черникова, 24
91	Дача Жадимировской. 1-я пол. XIX в.	ул.Черникова, 1а
92	Дача Юсова. Нач. XX в.	ул.Евгения Ефета, 31
93	Усадебный дом Грейга со службами (южный и юго-западный флигель) и террасой. Сер. XVIII в., кон. XIX в.	Ольгин канал, филиал 1-го воен- но-морского госпиталя
94	"Бронная гора" (место усадьбы Екатерины II). Без адреса 1758 г. А.Кокоринов	
95	Ансамбль Госпитальной дачи (церковь, покойницкая, барак, камбуз, дача). Сер. XIX в., 1907 г.	Пионерский лагерь Кронштадтского мор.завода, корп. 5, 7, 12, 15

Текст/Редакция документа подготовлены АО "Кодекс"

**ПЕТРОДВОРЦОВЫЙ РАЙОН  
(ТРОИЦКО-СЕРГИЕВА ПУСТЫНЬ)**

96	Монастырская больница. 1907 г.	Ленинградское шоссе, 15
97	Братская библиотека. Кон. XIX в.  (Стрельна)	Ленинградское шоссе, 15
98	Усадьба Линдстрема (главный дом, грот, территория, б.отводной канал). 1-я пол. XIX в.	ул.Глиники, 7
99	Кузница. 1850 г. А.И.Штакеншнейдер	Березовая аллея, 3
100	Дача (с территорией). Кон. XIX – XX в.	Ленинградское шоссе, 56а
101	Дача Сидорова (с территорией). Кон. XIX в.	Ленинградское шоссе, 58
102	Мост-водопуск на р.Стрелке. 1780-е гг.	Без адреса
103	Парк усадьбы Львова. 1830-е гг.	Ленинградское шоссе, 69
104	Дворцовый ледник. Ок. 1850 г. А.И.Штакеншнейдер	Без адреса
105	Усадьба фон Дервиз. Нач. XIX в.	Театральная аллея, 15
106	Казарма 3-й Гвардейской и Гренадерской арт.бригады. 1840-е гг.	ул.Фронтовая, 3
107	Часовня. 1910-е гг. Д.Зайцев.  (Михайловка)	Пристанская ул., без номера
108	Церковь св.Ольги. 1861-64 гг. Д.И.Гримм  (Знаменка)	Ленинградское шоссе, 109
109	Часовня. Ок. 1867 г. Н.Л.Бенуа	Ленинградское шоссе, 115
110	Учительский домик. 2-я пол. XIX в.	Ленинградское шоссе, д.115
111	Дом водокачальни. 2-я пол. XIX в.	Ленинградское шоссе, д.115
112	Мост на Ленинградском шоссе. 1780-е гг.	Без адреса

(г.Петродворец)

- |     |  |   |
|-----|--|---|
| 113 | Дом Х.А.Комendanтoвoй. 1840-е гг. Восст. в 1940-х гг. Е.Серебряков                                       | ул.Аврова, 8  |
| 114 | Дача П.А.Виноградoвoй (с тeрритoриeй), 2-я пол. XIX в.   | ул.Аврова, 32   |
| 115 | Караулкa Александрийскoгo паркa. 1867 г.   | ул.Аврова, 32a  |
| 116 | Жилoй дoм. Кон. 1940-х - нач. 1950-х гг.   | ул.Аврова, 43   |
| 117 | Дача в "Деминскoй колонии". Нач. XX в.   | ул.Воровскoгo, 2  |
| 118 | Жилoй дoм. 2-я пол. XIX в.   | ул.Гольца, 18   |
| 119 | Казармы лейб-гвардии Драгунскoгo полкa. 1895-1902 гг. и жилoй кoмплекc. 1950-е гг. (сoстaвляют ансамбль) | Историческe кoрп-гусa Лен.училищa жeлeзнодорожных войск и военных сoобщений им. М.В.Фрунзе и Центральные офицeрские курсы (кoрп.5, 6, 25, 29, 38), a тaкже Суворовскaя ул., д.3, к.1, 2, 3, 5, 7; д.5, к.1, 2, 3, 4; д.7, к.1, 2, 3, 4, 5 |
| 120 | Парoвoзo-вoдoпoдъемнoe здaние. 2-я пол. XIX в.   | Жeлeзнодорожный пер., 1   |
| 121 | Официантский дoм. 1859-61 гг. Н.Л.Бенуа  | ул.Калининa, 7  |
| 122 | Дача Разумовскoй (сад, стoрoжка, oтpада). Кoр. 1830-х гг.  | ул.Карлa Либкнехта, 1/3; ул.Коминтернa, 5   |
| 123 | Дoмa Д.Н.Казинa. Кон. 1830-х гг.   | ул.Карлa Либкнехта, 3; ул.Прудoвaя, 8   |
| 124 | Дoм О.Ф.Золoтoвoй. 1840-е гг.  | ул.Карлa Либкнехта, 5/7   |
| 125 | Дoм В.Ф.Кузьминa. Ок. 1840 гг. Перестр. в 1950-х гг.   | ул.Карлa Либкнехта, 11  |
| 126 | Дoм И.Ф.Кузьминa. Кон. 1830-х гг.  | ул.Карлa Либкнехта, 13/10   |
| 127 | Казармы 148-гo пехoтнoгo Каспийскoгo полкa (с тeрритoриeй). 1898-1903 гг.                                | ул.Юты Бoндарoвскoй, 1, 2, 3, 5, 6, 18, 19, 20, 21, 23; пер.Суворoвцев, 1-8, 10; ул.В.Лумбининa.  |

		1-8, 10, 12
128	Памятник "Каспийцам-товарищам, павшим в войну 1904-1905 гг.". 1911 г.	ул.Юлы Бондаровской
129	Сторожка усадьбы А.Я.Красовского. 2-я пол. XIX в.	ул.Коминтерна, 7
130	Жилой дом. Кон. XIX - нач. XX в.	ул.Коммуны, 3
131	Казармы лейб-гвардии Конногренадерского полка (с оградой и территорией). 1835-1837 гг., 2-я пол. XIX в.	Ист.корп. в/ч 52611 (казарма, столовая, штаб, 3 склада), а также ул.Конногвардейская, 1, 3, 4/13, 5, 7, 9, 11, 13; ул.Морского десанта, 12; ул., Карла Либкнехта, 15, 15а, 17, 19, 21
132	Усадьба Ю.И.Жерар-де-Суконтона (главный дом с территорией). 1850-е гг. Перестр. в 1950-х гг.	Красноармейский пр., 4
133	Усадьба А.П.Кожевникова (М.В.Юнкер) (главный дом с территорией, элементами исторической планировки, прудом, зелеными насаждениями). 1840-е гг.	Красноармейский пр., 5
134	Усадьба арх. Е.Гана (главный дом с территорией). 1850-е гг.	Красноармейский пр., 8
135	Усадьба А.В.Львовой (главный дом с территорией). 1850-е гг.	Красноармейский пр., 22
136	Телеграфная станция. 1858 г. А.И.Штакеншнейдер	Красный пр., 3
137	Ферма. 1853 г. Е.Л.Ган	Красный пр., 5
138	Дом пастухов. 1897-1898, 1915 г. А.К.Миняев	Красный пр., 7
139	Комплекс дворцового госпиталя (с территорией). 1857-1860, нач. XX в., 1850-е гг. Н.Л.Венуа, А.И.Семенов, Заусская	Красный пр., 18, 20, 24, а также погреб, часовня, 2 корпуса (без номера) и ограда
140	Флигель дома Гербольдта. 2-я пол. XIX в.	Красный пр., 25а
141	Жилой дом. 1950-е гг.	Красный пр., 26
142	Жилой дом. 1950-е гг.	Красный пр., 28
143	Усадьба Хрущева (2 дома и 2 флигеля с	Красный пр.,

	территории). 1870-1880-е гг.	40/16, ул.Советская, 18; наб. Ольгины пруда, 3/5, 5
144	Дом Финтекляза. 1841 г. Перестр. в 1950-е гг.	Красный пр., 41
145	Усадьба Трувеллера (2 жилых дома с территорией). 1830-е гг.	Красный пр., 42, 46
146	Мужская гимназия с садом и оградой. 1879 г., 1903 г.	Красный пр., 43
147	Усадьба Х.Е.Лазарева (дом постройки 1950-х гг., территория с прудом, элементами исторической планировки и зелеными насаждениями). 1830-е гг.	Красный пр., 48
148	Дом Редичкина. 1912 г.	Красный пр., 51
149	Дом Захари. 1860-е гг.	Красный пр., 65
150	Усадьба Ольденбургского (сад и флигель). 2-я пол. XIX в.	ул.Красных железнодорожников, 29
151	Женская гимназия Павловой. 1910-1911 гг. А.К.Миняев	Бульв.Ленина, 1/35
152	Дача К.Н.Калмыкова (главный дом с флигелем, садом и территорией). Нач. XX в.	пер.Ломоносова, 8/20
153	Флигели присутственных мест. 1848 г. И.И.Шарлемань 1-й	ул.Луначарского, 13, 15
154	Богадельня (главный дом с флигелем, садом и территорией). 1879-1897 гг. Н.Л.Венуа, Е.Л.Ган, А.И.Семенов	ул.Луначарского, 14/12
155	Комплекс военного госпиталя (хирургический корпус, поликлиника, аптека, штаб, ворота, фонтан). 1830-е гг. Нач. XX в.	ул.Луначарского, 17
156	Дом Басукова. Кон. XIX в.	Международная ул., 8
157	Дворцовая прачечная. 1860 г. Н.Л.Венуа	кан.Нахимсона, 6
158	Церковь св.Александры. 1854 г. А.И.Штакеншнейдер	д.Низино
159	Оранжерейный комплекс Английского парка (дом садовника, 2 оранжереи, территория). 1780-е, 1860-е гг.	Оранжерейная ул., 1
160	Дом А.Гейрота с беседкой, садом и оградой. 1851 г.	ул.Пролетарская, 1
161	Школа Демина. Сер. XIX в.	ул.Прудовая, 4

162	Дом Генерта. Сер. XIX в.	ул.Прудовая, 12
163	Дом нач.дворцового правления. 1847 г.	ул.Толмачева, 3
164	Дом А.Г.Венцель. 1840-е гг.	ул.Толмачева, 5
165	Казармы лейб-гвардии Уланского полка (с воротами, каменной оградой и территорией). 1837-1840 гг.	Ансамбль зданий Ленинградского высшего общевойскового командного училища им.С.М.Кирова (корп.2/1, 2/2, 2/3, 2/4, 2/6, 2/13-15, 2/23), а также жил. дом по ул.Аврова, 20
166	Парк в фабричном овраге. 1841 г. П.Эрлер	
167	Дача Л.И.Крона. Нач. 1890-х гг. Л.Н.Венуа	Красноармейский пр., 15
168	Подворье Серафимо-Дивеевского монастыря (с церковью преп. Серафима и территорией). 1904 - нач. 1910 г. Н.Никонов	Ораниенбаумское шоссе, 11
169	Дача с территорией. Кон. XIX - нач. XX в.	ул.Приморская, 8
170	Дача Крона с территорией. Кон. XIX - нач. XX в.	ул.Приморская, 8, корп.2
171	Дача Грубе (с территорией и службами). Кон. XIX - нач. XX в.	ул.Приморская, 8, корп.3
172	Дача М.Н. Венуа (с территорией и службами). 1892 г. Л.Н.Венуа	ул.Приморская, 8, корп.4
173	Дом Брауна. 2-я пол. XIX в.	ул.Мечникова, 7
174	Жилой дом. 2-я пол. XIX в.	ул.Мечникова, 11
175	Служебные постройки (2 корпуса) Собственной дачи. Кон. XIX - нач. XX в.	Красноармейский пр., 84
176	Банный домик в Сергиевке. 1840-е гг. А.И.Штакеншнейдер	Ораниенбаумское шоссе, 2
177	Здание водоподъемной машины в Сергиевке. 1840-е гг. А.И.Штакеншнейдер	Ораниенбаумское шоссе, 2

Текст документа сверен по:  
официальная рассылка

Текст/Редакция документа подготовлены АО "Кодекс"

## ПРИЛОЖЕНИЕ 2

к Акту по результатам ГОСУДАРСТВЕННОЙ ИСТОРИКО-КУЛЬТУРНОЙ ЭКСПЕРТИЗЫ раздела документации, обосновывающего меры по обеспечению сохранности объекта культурного наследия регионального значения «Казарма», расположенного по адресу: Санкт-Петербург, г. Петергоф, ул. Юты Бондаровской, дом 18, лит. А, входящего в состав объекта культурного наследия регионального значения «Казармы 148-го пехотного Каспийского полка (с территорией)», расположенного по адресу: Санкт-Петербург, г. Петергоф, ул. Юты Бондаровской, 1,2,3,5,6,18,19,20,21,23, пер. Суворовцев, 1-8, 10, ул. В.Дубинина, 1-8,10,12, при проведении земляных, строительных, мелиоративных, хозяйственных работ, указанных в статье 30 Федерального закона от 25.06.2002 №73-ФЗ «Об объектах культурного наследия (памятниках истории и культуры) народов Российской Федерации» работ по использованию лесов и иных работ: «Раздел по обеспечению сохранности объекта культурного наследия регионального значения «Казарма», расположенного по адресу: Санкт-Петербург, г. Петергоф, ул. Юты Бондаровской, дом 18, лит. А, входящего в состав объекта культурного наследия регионального значения «Казармы 148-го пехотного Каспийского полка (с территорией)», расположенного по адресу: Санкт-Петербург, г. Петергоф, ул. Юты Бондаровской, 1,2,3,5,6,18,19,20,21,23, пер. Суворовцев, 1-8, 10, ул. В.Дубинина, 1-8,10,12 при реализации проектного решения «Проект благоустройства элементов благоустройства территории (благоустройство территории по адресу: Санкт Петербург, г. Петергоф, ул. Юты Бондаровской, д.17/1, д.17/2)». 78-10-46-ОСОКН. ООО «ЦИИВС», 2026 г.

**Копия Распоряжения КГИОП от 09.07.2021 № 91-р «Об утверждении предмета охраны объекта культурного наследия регионального значения «Казармы 148-го пехотного Каспийского полка (с территорией)»**



**ПРАВИТЕЛЬСТВО САНКТ-ПЕТЕРБУРГА  
КОМИТЕТ ПО ГОСУДАРСТВЕННОМУ КОНТРОЛЮ, ИСПОЛЬЗОВАНИЮ  
И ОХРАНЕ ПАМЯТНИКОВ ИСТОРИИ И КУЛЬТУРЫ  
РАСПОРЯЖЕНИЕ**

окуд

09.07.2021

№ 91-рп

**Об утверждении предмета охраны  
объекта культурного наследия  
регионального значения  
«Казармы 148-го пехотного  
Каспийского полка (с территорией)»**

В соответствии с подпунктом 10 пункта 2 статьи 33 Федерального закона от 25.06.2002 № 73-ФЗ «Об объектах культурного наследия (памятниках истории и культуры) народов Российской Федерации» и пунктом 3.12 Положения о Комитете по государственному контролю, использованию и охране памятников истории и культуры, утвержденного постановлением Правительства Санкт-Петербурга от 28.04.2004 № 651:

1. Утвердить предмет охраны объекта культурного наследия регионального значения «Казармы 148-го пехотного Каспийского полка (с территорией)», расположенного по адресу: Санкт-Петербург, г. Петергоф, ул. Юты Бондаровской, 1, 2, 3, 5, 6, 18, 19, 20, 21, 23, пер. Суворовцев, 1-8, 10, ул. В.Дубинина, 1-8, 10, 12, согласно приложению к настоящему распоряжению.

2. Признать утратившими силу распоряжения КГИОП от 06.03.2011 № 10-42; от 16.06.2011 № 10-305; от 20.07.2011 № 10-414; от 28.01.2013 № 10-23; от 28.01.2013 № 10-24; от 28.05.2013 № 10-272; от 08.07.2013 № 10-332; от 17.12.2014 № 10-815; от 23.06.2015 № 10-253; от 24.06.2015 № 10-269; от 07.11.2016 № 10-585.

3. Начальнику отдела государственного реестра объектов культурного наследия КГИОП обеспечить размещение настоящего распоряжения в электронной форме в локальной компьютерной сети КГИОП и его официальное опубликование.

4. Контроль за выполнением распоряжения возложить на начальника Управления государственного реестра объектов культурного наследия КГИОП.

Заместитель председателя Комитета

Г.Р.Аганова

Приложение к распоряжению КГИОП

от 09.07.2021 № 91-пр

Предмет охраны объекта культурного наследия регионального значения  
«Казармы 148-го пехотного Каспийского полка (с территорией)»,  
расположенного по адресу:  
Санкт-Петербург, г. Петергоф, ул. Юты Бондаровской, 1,2, 3, 5, 6, 18, 19, 20, 21, 23,  
пер. Суворовцев, 1–8, 10, ул. В.Дубинина, 1–8, 10,12.

№ пп	Виды предмета охраны	Элементы предмета охраны	Фотофиксация
1	2	3	4
1	Объемно-пространственное и планировочное решение территории:	<p>градостроительная роль ансамбля объекта культурного наследия регионального значения «Казармы 148-го пехотного Каспийского полка (с территорией)» в формировании архитектурно-исторического облика города Петергофа;</p> <p>местоположение зданий входящих в состав объекта культурного наследия регионального значения «Казармы 148-го пехотного Каспийского полка (с территорией)» в границах территории объекта культурного наследия.</p>	

## I. Санкт-Петербург, город Петергоф, улица Володи Дубинина, дом 2, литера А.


№ пп	Виды предмета охраны	Элементы предмета охраны	Фотофиксация
1	2	3	4
1.	Объемно-пространственное решение:	<p>исторические местоположение, габариты и конфигурация двухэтажного прямоугольного в плане здания;</p> <p>исторические конфигурация и габариты крыши, включая высоту конька и слуховые окна;</p> <p>исторические высотные отметки здания;</p> <p>материал окрытия кровли – металл;</p> <p>исторические кирпичные дымовые трубы.</p>	
2.	Конструктивная система здания:	<p>исторические наружные кирпичные капитальные стены;</p> <p>исторические внутренние капитальные стены – местоположение, материал (кирпич);</p> <p>местоположение междуэтажных перекрытий;</p> <p>две исторические лестницы: местоположение, габариты, конфигурация, тип (двухмаршевые на косоуре), с известняковыми ступенями и металлическими ограждениями из прутьев круглого сечения и поручня.</p>	

3.	<p>Архитектурно-художественное решение фасадов:</p>	<p>историческое архитектурно-художественное решение в приемах кирпичного стиля, в том числе:</p> <p>материал и характер оформления цоколя – известняковая скоба;</p> <p>материал отделки фасада – лицевой кирпич;</p> <p>исторические местоположение, габариты и конфигурация исторических дверных и оконных проемов (в том числе заложенных);</p> <p>исторические рисунок расстекловки и цвет оконных заполнений;</p> <p>исторические материал (дерево), рисунок (филенчатый) и цвет дверных заполнений;</p> <p>клинчатые перемычки оконных и дверных проемов;</p> <p>кирпичная подоконная тяга в уровне 1 этажа;</p> <p>междуэтажный карниз с поясом городков;</p> <p>венчающий карниз с поясом городков;</p> <p>оформление центрального ризалита по восточному фасаду порталом и щипцом с окном-люкарной, со сложным кирпичным декором;</p> <p>оформление фасадов здания кирпичным декором и рустованными лопатками;</p> <p>оформление дымовых труб кирпичным декором, в том числе тягами, нишами и венчающим карнизом с поясом городков.</p>	   
----	---	--	--


II. Санкт-Петербург, город Петергоф, улица Володи Дубинина, дом 4, литера А

№ пп	Виды предметов охраны	Элементы предметов охраны	Фотофиксация
1	2	3	4
1	<p>Объемно-пространственное решение:</p>	<p>исторические габариты и конфигурация одноэтажного здания;</p> <p>исторические конфигурация и габариты крыши – двускатная с широкими свесами;</p> <p>исторические высотные отметки здания;</p> <p>материал окрытия – металл.</p>	
2	<p>Конструктивная система здания:</p>	<p>исторические внешние кирпичные капитальные стены.</p>	
3	<p>Архитектурно-художественное решение фасадов:</p>	<p>историческое архитектурно-художественное решение:</p> <p>материал и характер оформления цоколя – известняковая скоба;</p> <p>материал отделки фасада – лицевой кирпич;</p> <p>габариты ширины и отметки высоты исторических дверных и оконных проемов;</p> <p>исторические рисунок расстекловки и цвет оконных заполнений;</p> <p>исторические материал (дерево), рисунок (филенчатый) и цвет дверных заполнений;</p> <p>клинчатые перемычки оконных и дверных проемов;</p> <p>свесы кровли на фигурных стропильных ногах.</p>	  

III. Санкт-Петербург, город Петергоф, улица Володи Дубинина, дом 6, литера А.



№ пп	Виды предмета охраны	Элементы предмета охраны	Фотофиксация
1	2	3	4
1.	Объемно-пространственное решение:	<p>исторические местоположение, габариты и конфигурация двухэтажного прямоугольного в плане здания;</p> <p>исторические конфигурация и габариты крыши, включая высоту конька и слуховые окна;</p> <p>исторические высотные отметки здания;</p> <p>материал окрытия кровли – металл;</p> <p>исторические кирпичные дымовые трубы.</p>	
2.	Конструктивная система здания:	<p>исторические наружные кирпичные капитальные стены;</p> <p>исторические внутренние капитальные стены – местоположение, материал (кирпич);</p> <p>местоположение междуэтажных перекрытий;</p> <p>историческая парадная лестница в центральной части здания: местоположение, габариты, конфигурация, тип (двухмаршевая на косоуре) с металлическими ограждениями с рисунком из прутьев, тетивы, фигурных завитков, с деревянным профилированным поручнем;</p>	

6


		<p>две исторические лестницы в торцах здания: местоположение, габариты, конфигурация, тип (двухмаршевые на косоуре), с известняковыми ступенями и металлическими ограждениями из прутьев круглого сечения и поручня.</p>	
--	--	--	---

3.	<p>Архитектурно-художественное решение фасадов:</p>	<p>историческое архитектурно-художественное решение в приемах кирпичного стиля, в том числе:</p> <p>материал и характер оформления цоколя – известняковая скоба;</p> <p>материал отделки фасада – лицевой кирпич;</p> <p>местоположение, габариты и конфигурация исторических дверных и оконных проемов;</p> <p>исторические рисунок расстекловки и цвет оконных заполнений;</p> <p>исторические материал (дерево), рисунок (филенчатый) и цвет дверных заполнений;</p> <p>клинчатые перемычки оконных и дверных проемов;</p> <p>кирпичная подоконная тяга в уровне 1 этажа;</p> <p>междуэтажный карниз с поясом городков;</p> <p>венчающий карниз с поясом городков;</p> <p>оформление центрального ризалита по восточному фасаду порталом и щипцом с окном - люкарной, со сложным кирпичным декором;</p> <p>оформление фасадов здания кирпичным декором и лопатками;</p> <p>треугольные фронтоны в завершении торцевых (северного и южного) фасадов;</p> <p>оформление дымовых труб кирпичным декором: нишами и венчающим карнизом с поясом городков.</p>	
----	---	---	---

## IV. Санкт-Петербург, город Петергоф, улица Володи Дубинина, дом 8, литера А.




№ пп	Виды предмета охраны	Элементы предмета охраны	Фотофиксация
1	2	3	4
1.	Объемно-пространственное решение:	<p>исторические местоположение, габариты и конфигурация двухэтажного прямоугольного в плане здания;</p> <p>исторические конфигурация и габариты крыши, включая высоту конька и слуховые окна;</p> <p>исторические высотные отметки здания;</p> <p>материал окрытия кровли – металл;</p> <p>исторические кирпичные дымовые трубы.</p>	
2.	Конструктивная система здания:	<p>исторические наружные кирпичные капитальные стены;</p> <p>исторические внутренние капитальные стены – местоположение, материал (кирпич);</p> <p>местоположение междуэтажных перекрытий;</p> <p>арочный проем отделяющий вестибюль от объема парадной лестницы в центральной части здания;</p> <p>историческая парадная лестница в центральной части здания: местоположение, габариты, конфигурация, тип (двухмаршевая на косоуре), с известняковыми ступенями, металлическими ограждениями с рисунком из прутьев, тетивы, фигурных завитков, с деревянным профилированным поручнем;</p>	






9

		<p>две исторические лестницы в торцах здания: местоположение, габариты, конфигурация, тип (двухмаршевые на косоуре), с известняковыми ступенями и металлическими ограждениями из прутьев круглого сечения и поручня.</p>	
--	--	--	---


3.	<p>Архитектурно-художественное решение фасадов:</p>	<p>историческое архитектурно-художественное решение в приемах кирпичного стиля, в том числе:</p> <p>материал и характер оформления цоколя – известняковая скоба;</p> <p>материал отделки фасада – лицевой кирпич;</p> <p>местоположение, габариты и конфигурация исторических дверных и оконных проемов;</p> <p>исторические рисунок расстекловки и цвет оконных заполнений;</p> <p>исторические материал (дерево), рисунок (филенчатый) и цвет дверных заполнений;</p> <p>клинчатые перемычки оконных и дверных проемов;</p> <p>кирпичная подоконная тяга в уровне 1 этажа;</p> <p>междуэтажный карниз с поясом городков;</p> <p>венчающий карниз с поясом городков;</p> <p>оформление центрального ризалита по восточному фасаду порталом и щипцом, со сложным кирпичным декором;</p> <p>оформление фасадов здания кирпичным декором и лопатками;</p> <p>треугольные фронтоны в завершении торцевых (северного и южного) фасадов;</p> <p>оформление дымовых труб кирпичным декором: тягами, нишами и венчающим карнизом с поясом городков.</p>	   
----	---	--	---

## V. Санкт-Петербург, город Петергоф, улица Володи Дубинина, дом 10, литера А.

№ пп	Виды предметов охраны	Элементы предметов охраны	Фотофиксация
1	2	3	4
1	<p>Объемно-пространственное решение:</p>	<p>габариты и конфигурация одноэтажного прямоугольного здания с чердаком и прямоугольной пристройкой по восточному фасаду;</p> <p>конфигурация и габариты крыши – двускатная с широкими свесами;</p> <p>материал окрытия – металл;</p> <p>высотная отметка конька.</p>	 
2	<p>Конструктивная система здания:</p>	<p>исторические капитальные стены – материал (кирпич);</p> <p>исторические отметки перекрытия.</p>	

3	Объемно-планировочное решение:	историческое объемно-планировочное решение в габаритах капитальных стен.	
4	Архитектурно-художественное решение (композиция) лицевого фасада:	<p>материал отделки фасадов – лицевой кирпич;</p> <p>местоположение, габариты и конфигурация исторических оконных и дверных проемов;</p> <p>отделка перемычек оконных проемов всеерными кирпичными выкладками;</p>	   

13

		<p>резные кронштейны (кобылки) под свесами крыши – местоположение, габариты, материал (дерево), рисунок.</p>	
--	--	--	--


## VI. Санкт-Петербург, город Петергоф, улица Володи Дубинина, дом 12, литера А

№ пп	Виды предмета охраны	Элементы предмета охраны	Фотофиксация
1	2	3	4
1.	Объемно-пространственное решение:	<p>исторические местоположение, габариты и конфигурация одноэтажного прямоугольного в плане здания;</p> <p>исторические конфигурация и габариты крыши, включая высоту конька и слуховые окна;</p> <p>исторические высотные отметки здания;</p> <p>материал покрытия кровли – металл;</p> <p>исторические кирпичные дымовые трубы.</p>	
2.	Конструктивная система здания:	<p>исторические наружные кирпичные капитальные стены;</p> <p>исторические внутренние капитальные стены – местоположение, материал (кирпич).</p>	

3.	<p>Архитектурно-художественное решение фасадов:</p>	<p>историческое архитектурно-художественное решение в приемах кирпичного стиля, в том числе:</p> <p>материал и характер оформления цоколя – известняковая скоба;</p> <p>материал отделки фасада – лицевой кирпич;</p> <p>историческое местоположение, габариты и конфигурация исторических дверных и оконных проемов (в том числе заложенных);</p> <p>исторические рисунок расстекловки и цвет оконных заполнений;</p> <p>клинчатые перемычки оформленные в виде архивольтов в оформлении оконных и дверных проемов;</p> <p>кирпичная подоконная тяга в уровне 1 этажа;</p> <p>венчающий профилированный карниз;</p> <p>оформление центрального ризалита по восточному фасаду прямоугольным щипцом;</p> <p>оформление фасадов здания кирпичным декором;</p> <p>оформление дымовых труб тягами, нишами и венчающим карнизом с поясом городков.</p>	   
----	---	---	--

## VII. Санкт-Петербург, город Петергоф, улица Володи Дубинина, дом 7, литера А

№ пп	Виды предмета охраны	Элементы предмета охраны	Фотофиксация
1	2	3	4
1.	Объемно-пространственное решение:	<p>исторические местоположение, габариты и конфигурация двухэтажного прямоугольного в плане здания;</p> <p>исторические конфигурация и габариты крыши, включая высоту конька и слуховые окна;</p> <p>исторические высотные отметки здания;</p> <p>материал окрытия кровли – металл;</p> <p>исторические кирпичные дымовые трубы.</p>	
2.	Конструктивная система здания:	<p>исторические наружные кирпичные капитальные стены;</p> <p>исторические внутренние капитальные стены – местоположение, материал (кирпич);</p> <p>местоположение междуэтажных перекрытий;</p> <p>историческая парадная лестница в центральной части здания: местоположение, габариты, конфигурация, тип (двухмаршевая на косоуре), с известняковыми ступенями, металлическими ограждениями с рисунком из прутьев, тетивы, фигурных завитков, с деревянным профилированным поручнем;</p> <p>две исторические лестницы: местоположение, габариты, конфигурация, тип (двухмаршевые на косоуре), с известняковыми ступенями и металлическими ограждениями из прутьев круглого сечения и поручня.</p>	

3.	<p>Архитектурно-художественное решение фасадов:</p>	<p>историческое архитектурно-художественное решение в приемах кирпичного стиля, в том числе:</p> <p>материал и характер оформления цоколя – известняковая скоба;</p> <p>материал отделки фасада – лицевой кирпич;</p> <p>исторические местоположение, габариты и конфигурация исторических дверных и оконных проемов (в том числе заложенных);</p> <p>исторические, рисунок расстекловки и цвет оконных заполнений;</p> <p>исторические материал (дерево), рисунок (филенчатый) и цвет дверных заполнений;</p> <p>клинчатые перемычки оконных и дверных проемов;</p> <p>кирпичная подоконная тяга в уровне 1 этажа;</p> <p>междуэтажный карниз с поясом городков;</p> <p>венчающий карниз с поясом городков;</p> <p>оформление центрального ризалита по западному фасаду порталом и щипцом с коном-люкарной, со сложным кирпичным декором;</p> <p>оформление фасадов здания кирпичным декором и лопатками;</p> <p>оформление дымовых труб кирпичным декором: тягами, нишами и венчающим карнизом с поясом городков.</p>	
----	---	---	---

## VIII. Санкт-Петербург, город Петергоф, улица Володи Дубинина, дом 5, литера А

№ пп	Виды предмета охраны	Элементы предмета охраны	Фотофиксация
1	2	3	4
1.	Объемно-пространственное решение:	<p>исторические местоположение, габариты и конфигурация двухэтажного прямоугольного в плане здания;</p> <p>исторические конфигурация и габариты крыши, включая высоту конька и слуховые окна;</p> <p>исторические высотные отметки здания;</p> <p>материал окрытия кровли – металл;</p> <p>исторические кирпичные дымовые трубы.</p>	
2.	Конструктивная система здания:	<p>исторические наружные кирпичные капитальные стены;</p> <p>исторические внутренние капитальные стены – местоположение, материал (кирпич);</p> <p>местоположение междуэтажных перекрытий;</p> <p>две исторические лестницы: местоположение, габариты, конфигурация, тип (двухмаршевые на косоуре), с известняковыми ступенями и металлическими ограждениями из прутьев круглого сечения и поручня.</p>	

3.	<p>Архитектурно-художественное решение фасадов:</p>	<p>историческое архитектурно-художественное решение в приемах кирпичного стиля, в том числе:</p> <p>материал и характер оформления цоколя – известняковая скоба;</p> <p>материал отделки фасада – лицевой кирпич;</p> <p>исторические местоположение, габариты и конфигурация исторических дверных и оконных проемов (в том числе заложенных);</p> <p>исторические рисунок расстекловки и цвет оконных заполнений;</p> <p>исторические материал (дерево), рисунок (филенчатый) и цвет дверных заполнений;</p> <p>клинчатые перемычки оконных и дверных проемов;</p> <p>кирпичная подоконная тяга в уровне 1 этажа;</p> <p>междуэтажный карниз с поясом городков;</p> <p>венчающий карниз с поясом городков;</p> <p>оформление центрального ризалита по западному фасаду порталом и щипцом с коном-люкарной, со сложным кирпичным декором;</p> <p>оформление фасадов здания кирпичным декором и лопатками;</p> <p>оформление дымовых труб кирпичным декором: тягами, нишами и венчающим карнизом с поясом городков.</p>	
----	---	--	---


## IX. Санкт-Петербург, город Петергоф, улица Володи Дубинина, дом 3, литера А.

№ пп	Виды предмета охраны	Элементы предмета охраны	Фотофиксация
1	2	3	4
1.	Объемно-пространственное решение:	<p>исторические местоположение, габариты и конфигурация двухэтажного прямоугольного в плане здания;</p> <p>исторические конфигурация и габариты крыши, включая высоту конька и слуховые окна;</p> <p>исторические высотные отметки здания;</p> <p>материал покрытия кровли – металл;</p> <p>исторические кирпичные дымовые трубы.</p>	
2.	Конструктивная система здания:	<p>исторические наружные кирпичные капитальные стены;</p> <p>исторические внутренние капитальные стены – местоположение, материал (кирпич);</p> <p>местоположение междуэтажных перекрытий;</p> <p>два арочных проема в вестибюле парадной лестницы в центральной части здания;</p> <p>историческая парадная лестница в центральной части здания: местоположение, габариты, конфигурация, тип (двухмаршевая на косоуре), с известняковыми ступенями, металлическими ограждениями с рисунком из прутьев, тетивы, фигурных завитков, с деревянным профилированным поручнем;</p>	


21

		<p>две исторические лестницы в торцах здания: местоположение, габариты, конфигурация, тип (двухмаршевые на косоуре), с известняковыми ступенями и металлическими ограждениями из прутьев круглого сечения и поручня.</p>	
--	--	--	---


3.	<p>Архитектурно-художественное решение фасадов:</p>	<p>историческое архитектурно-художественное решение в приемах кирпичного стиля, в том числе:</p> <p>материал и характер оформления цоколя – известняковая скоба;</p> <p>материал отделки фасада – лицевой кирпич;</p> <p>местоположение, габариты и конфигурация исторических дверных и оконных проемов;</p> <p>исторические рисунок расстекловки и цвет оконных заполнений;</p> <p>исторические материал (дерево), рисунок (филенчатый) и цвет дверных заполнений;</p> <p>клинчатые перемычки оконных и дверных проемов;</p> <p>кирпичная подоконная тяга в уровне 1 этажа;</p> <p>междуэтажный карниз с поясом городков;</p> <p>венчающий карниз с поясом городков;</p> <p>оформление центрального ризалита по западному фасаду порталом и щипцом, со сложным кирпичным декором;</p> <p>оформление фасадов здания кирпичным декором и лопатками;</p>	
----	---	--	---

		<p>оформление дымовых труб кирпичным декором: тягами, нишами и венчающим карнизом с поясом городков.</p>	
--	--	--	---

## X. Санкт-Петербург, город Петергоф, улица Володи Дубинина, дом 1, литера А

№ пп	Виды предмета охраны	Элементы предмета охраны	Фотофиксация
1	2	3	4
1.	Объемно-пространственное решение:	<p>исторические местоположение, габариты и конфигурация двухэтажного прямоугольного в плане здания;</p> <p>исторические конфигурация и габариты крыши, включая высоту конька и слуховые окна;</p> <p>исторические высотные отметки здания;</p> <p>материал окрытия кровли – металл;</p> <p>исторические кирпичные дымовые трубы.</p>	
2.	Конструктивная система здания:	<p>исторические наружные кирпичные капитальные стены;</p> <p>исторические внутренние капитальные стены – местоположение, материал (кирпич);</p> <p>местоположение междуэтажных перекрытий;</p> <p>историческая парадная лестница в центральной части здания: местоположение, габариты, конфигурация, тип (двухмаршевая на косоуре), с известняковыми ступенями, металлическими ограждениями с рисунком из прутьев, тетивы, фигурных завитков, с деревянным профилированным поручнем;</p>	

25

		<p>две исторические лестницы в торцах здания: местоположение, габариты, конфигурация, тип (двухмаршевые на косоуре), с известняковыми ступенями и металлическими ограждениями из прутьев круглого сечения и поручня.</p>	
--	--	--	--



3.	<p>Архитектурно-художественное решение фасадов:</p>	<p>историческое архитектурно-художественное решение в приемах кирпичного стиля, в том числе:</p> <p>материал и характер оформления цоколя – известняковая скоба;</p> <p>материал отделки фасада – лицевой кирпич;</p> <p>местоположение, габариты и конфигурация исторических дверных и оконных проемов;</p> <p>исторические материал (дерево), рисунок расстекловки и цвет оконных заполнений;</p> <p>исторические материал (дерево), рисунок (филенчатый) и цвет дверных заполнений;</p> <p>клинчатые перемычки оконных и дверных проемов;</p> <p>кирпичная подоконная тяга в уровне 1 этажа;</p> <p>междуэтажный карниз с поясом городков;</p> <p>венчающий карниз с поясом городков;</p> <p>оформление центрального ризалита по западному фасаду порталом и щипцом с окном-люкарной, со сложным кирпичным декором;</p> <p>оформление фасадов здания кирпичным декором и лопатками;</p> <p>оформление дымовых труб кирпичным декором: тягами, нишами и венчающим карнизом с поясом городков.</p>	
----	---	---	---

## XI. Санкт-Петербург, город Петергоф, переулок Суворовцев, дом 2, литера А.

№ пп	Виды предмета охраны	Элементы предмета охраны	Фотофиксация
1	2	3	4
1.	Объемно-пространственное решение:	<p>исторические местоположение, габариты и конфигурация двухэтажного прямоугольного в плане здания;</p> <p>исторические конфигурация и габариты крыши, включая слуховые окна;</p> <p>исторические высотные отметки здания;</p> <p>материал окрытия кровли – металл;</p> <p>исторические кирпичные дымовые трубы.</p>	 
2.	Конструктивная система здания:	<p>исторические наружные кирпичные капитальные стены;</p> <p>исторические внутренние капитальные стены – местоположение, материал (кирпич).</p>	

3.	<p>Архитектурно-художественное решение фасадов:</p>	<p>историческое архитектурно-художественное решение в приемах кирпичного стиля:</p> <p>материал и характер оформления цоколя – известняковая скоба;</p> <p>материал отделки фасада – лицевой кирпич;</p> <p>исторические местоположение, габариты и конфигурация исторических дверных и оконных проемов;</p> <p>исторические рисунок расстекловки и цвет оконных заполнений;</p> <p>исторические материал (дерево), рисунок (филенчатый) и цвет дверных заполнений;</p> <p>клинчатые перемычки оконных и дверных проемов;</p> <p>кирпичная подоконная тяга в уровне 1 этажа;</p> <p>междуэтажный карниз с поясом городков;</p> <p>венчающий карниз с поясом городков.</p>	   
----	---	---	--

## XII. Санкт-Петербург, город Петергоф, переулок Суворовцев, дом 4, литера А.




№ пп	Виды предметов охраны	Элементы предметов охраны	Фотофиксация
1	2	3	4
1	Объемно-пространственное решение:	<p>исторические габариты и конфигурация одноэтажного здания;</p> <p>исторические конфигурация и габариты крыши – двускатная с широкими свесами;</p> <p>исторические высотные отметки здания;</p> <p>материал окрытия – металл.</p>	
2	Конструктивная система здания:	исторические внешние кирпичные капитальные стены.	
3	Архитектурно-художественное решение фасадов:	<p>историческое архитектурно-художественное решение:</p> <p>материал и характер оформления цоколя – известняковая скоба;</p> <p>материал отделки фасада – лицевой кирпич;</p> <p>габариты ширины и отметки высоты исторических дверных и оконных проемов;</p> <p>исторические рисунок расстекловки и цвет оконных заполнений;</p> <p>исторические материал (дерево), рисунок (филенчатый) и цвет дверных заполнений;</p> <p>клинчатые перемычки оконных и дверных проемов;</p> <p>свесы кровли на фигурных стропильных ногах.</p>	





## XIII. Санкт-Петербург, город Петергоф, переулок Суворовцев, дом 6, литера А.

№ пп	Виды предмета охраны	Элементы предмета охраны	Фотофиксация
1	2	3	4
1.	Объемно-пространственное решение:	<p>исторические местоположение, габариты и конфигурация двухэтажного прямоугольного в плане здания;</p> <p>исторические конфигурация и габариты крыши, включая высоту конька и слуховые окна;</p> <p>исторические высотные отметки здания;</p> <p>материал окрытия кровли – металл;</p> <p>исторические кирпичные дымовые трубы.</p>	
2.	Конструктивная система здания:	<p>исторические наружные кирпичные капитальные стены;</p> <p>исторические внутренние капитальные стены – местоположение, материал (кирпич);</p> <p>местоположение междуэтажных перекрытий;</p> <p>арочные проемы в вестибюле парадной лестницы в центральной части здания;</p> <p>историческая парадная лестница в центральной части здания: местоположение, габариты, конфигурация, тип (двухмаршевая на косоуре), с известняковыми ступенями, металлическими ограждениями с рисунком из прутьев, тетивы, фигурных завитков, с деревянным профилированным поручнем;</p>	





3.	<p>Архитектурно-художественное решение фасадов:</p>	<p>историческое архитектурно-художественное решение в приемах кирпичного стиля, в том числе:</p> <p>материал и характер оформления цоколя – известняковая скоба;</p> <p>материал отделки фасада – лицевой кирпич;</p> <p>местоположение, габариты и конфигурация исторических дверных и оконных проемов;</p> <p>исторические рисунок расстекловки и цвет оконных заполнений;</p> <p>исторические материал (дерево), рисунок (филенчатый) и цвет дверных заполнений;</p> <p>клинчатые перемычки оконных и дверных проемов;</p> <p>кирпичная подоконная тяга в уровне 1 этажа;</p> <p>междуэтажный карниз с поясом городков;</p> <p>венчающий карниз с поясом городков;</p> <p>оформление центрального ризалита по восточному фасаду порталом и щипцом с окном-люкарной, со сложным кирпичным декором;</p> <p>оформление фасадов здания кирпичным декором и лопатками;</p> <p>оформление дымовых труб кирпичным декором: тягами, нишами и венчающим карнизом с поясом городков.</p>	
----	---	---	---

## XIV. Санкт-Петербург, город Петергоф, переулок Суворовцев, дом 8, литера А.

№ пп	Виды предмета охраны	Элементы предмета охраны	Фотофиксация
1	2	3	4
1.	Объемно-пространственное решение:	<p>историческое местоположение, габариты и конфигурация двухэтажного прямоугольного здания;</p> <p>конфигурация и габариты крыши, включая высоту конька и щипец по восточному фасаду;</p> <p>материал покрытия кровли – металл;</p> <p>исторические дымовые трубы.</p>	 
2.	Конструктивная система здания:	<p>исторические наружные и внутренние капитальные стены (кирпич), плоские и сводчатые перекрытия;</p> <p>вестибюль лестницы в центральной части здания - две подпружные арки, прусские своды;</p>	

		<p>историческая лестница в центральной части здания – двухмаршевая, одна часть на косоуре, другая консольно заведена в стену, ступени известняковые, площадки покрыты лещадной плитой;</p> <p>исторические кованые ограждения;</p> <p>поручень: материал – дерево, профиль;</p> <p>профилированный оштукатуренный косоур;</p> <p>лестничные площадки и перекрытие лестницы – прусские своды;</p> <p>лестницы (две) в южной и северной частях здания - двухмаршевые, одна часть на косоуре, другая консольно заведена в стену, ступени известняковые, площадки покрыты лещадной плитой;</p> <p>профилированный оштукатуренный косоур;</p> <p>ограждения из круглых металлических прутьев и металлического поручня;</p>	   
--	--	---	--

3.	<p>Архитектурно-художественное решение фасадов:</p>	<p>историческое архитектурно-художественное решение в приемах кирпичного стиля:</p> <p>материал цоколя – известняк;</p> <p>материал отделки фасада – лицевой кирпич;</p> <p>местоположение, габариты и конфигурация исторических дверных и оконных проемов;</p> <p>исторические материал (дерево), рисунок и цвет оконных заполнений;</p> <p>восточный (лицевой) фасад:</p> <p>подоконная тяга в уровне 1 этажа;</p> <p>лучковые перемычки со стилизованными замковыми камнями, фланкированные прямоугольными деталями над оконными проемами;</p> <p>клинчатая лучковая перемычка со стилизованным замковым камнем над дверным проемом центральной лестницы;</p> <p>междуэтажный карниз с декоративными кронштейнами;</p> <p>орнамент «пила» в подоконном пространстве 2 этажа;</p> <p>карниз с декоративными кронштейнами в надоконном пространстве 2 этажа;</p> <p>венчающий карниз с декоративными кронштейнами;</p> <p>боковые раскреповки фасада;</p> <p>раскреповка центральной части фасада в 2 оси;</p> <p>орнамент «пила» в надоконном пространстве центральной части фасада в 2 оси;</p> <p>аттиковое завершение с окном-люкарной;</p> <p>заполнение дверного проема центральной лестницы: четырехстворчатое, из них две нестворные, с верхней фрамугой, материал – дерево, рисунок – филенчатое, центральные створки на три филенки, боковые – на две филенки, верхняя фрамуга на четыре остекленные филенки;</p>	
----	---	--	---

	<p>северный и южный фасады:</p> <p>боковые креповки фасада;</p> <p>лучковые перемычки со стилизованными замковыми камнями, фланкированные прямоугольными деталями над дверным и оконными проемами;</p> <p>карниз под оконными проемами 1 этажа;</p> <p>карниз с кронштейнами между 1 и 2 этажами;</p> <p>венчающий карниз с кронштейнами;</p> <p>западный фасад:</p> <p>клинчатые перемычки оконных проемов;</p> <p>боковые раскреповки фасада;</p> <p>подоконная тяга в уровне 1 этажа;</p> <p>междуэтажный карниз с кронштейнами;</p> <p>венчающий карниз с кронштейнами;</p>	   
--	--	--


5	Декоративно-художественная отделка интерьеров:	<p>заполнение дверного проема тамбура центральной лестницы: материал – дерево, рисунок – филенчатое, каждая створка на три филенки, верхняя фрамуга на четыре остекленные филенки;</p> <p>дверные заполнения квартир центральной лестницы: материал – дерево, рисунок – двухстворчатое филенчатое, каждая створка на три филенки, профилированный наличник;</p> <p>профилированный тяги под перекрытием лестничного объема центральной лестницы;</p>	  
---	--	--	---

37


		<p>дверные заполнения квартир боковых лестниц: материал – дерево, рисунок – двухстворчатое филенчатое, каждая створка на три филенки, профилированный наличник;</p>	
--	--	---	--

## XV. Санкт-Петербург, город Петергоф, переулок Суворовцев, дом 10, литера А.



№ пп	Виды предмета охраны	Элементы предмета охраны	Фотофиксация
1	2	3	4
1.	Объемно-пространственное решение:	<p>исторические местоположение, габариты и конфигурация двухэтажного прямоугольного в плане здания;</p> <p>исторические конфигурация и габариты крыши, включая высоту конька и слуховые окна;</p> <p>исторические высотные отметки здания;</p> <p>материал окрытия кровли – металл;</p> <p>исторические кирпичные дымовые трубы.</p>	
2.	Конструктивная система здания:	<p>исторические наружные кирпичные капитальные стены;</p> <p>исторические внутренние капитальные стены – местоположение, материал (кирпич);</p> <p>местоположение междуэтажных перекрытий;</p> <p>арочные проемы в вестибюле парадной лестницы в центральной части здания;</p> <p>историческая парадная лестница в центральной части здания: местоположение, габариты, конфигурация, тип (двухмаршевая на косоуре), с известняковыми ступенями, металлическими ограждениями с рисунком из прутьев, тетивы, фигурных завитков, с деревянным профилированным поручнем;</p> <p>две исторические лестницы в торцах здания: местоположение, габариты, конфигурация, тип (двухмаршевые на косоуре), с известняковыми ступенями и металлическими ограждениями из прутьев круглого сечения и поручня.</p>	

3.	<p>Архитектурно-художественное решение фасадов:</p>	<p>историческое архитектурно-художественное решение в приемах кирпичного стиля, в том числе:</p> <p>материал и характер оформления цоколя – известняковая скоба;</p> <p>материал отделки фасада – лицевой кирпич;</p> <p>местоположение, габариты и конфигурация исторических дверных и оконных проемов;</p> <p>исторические рисунок расстекловки и цвет оконных заполнений;</p> <p>исторические материал (дерево), рисунок (филенчатый) и цвет дверных заполнений;</p> <p>клинчатые перемычки оконных и дверных проемов;</p> <p>кирпичная подоконная тяга в уровне 1 этажа;</p> <p>междуэтажный карниз с поясом городков;</p> <p>венчающий карниз с поясом городков;</p> <p>оформление центрального ризалита по восточному фасаду порталом и щипцом с окном-люкарной, со сложным кирпичным декором;</p> <p>оформление фасадов здания кирпичным декором, в том числе лопатками;</p> <p>оформление дымовых труб кирпичным декором: тягами, нишами и венчающим карнизом с поясом городков.</p>	
----	---	--	---

## XVI. Санкт-Петербург, город Петергоф, переулок Суворовцев, дом 7, литера А.

№ пп	Виды предмета охраны	Элементы предмета охраны	Фотофиксация
1	2	3	4
1.	Объемно-пространственное решение:	<p>местоположение, габариты и конфигурация здания;</p> <p>конфигурация и габариты крыши;</p> <p>материал окрытия кровли – металл.</p>	
2.	Конструктивная система здания:	исторические наружные кирпичные капитальные стены.	
3.	Архитектурно-художественное решение фасадов:	<p>архитектурно-художественное решение фасадов:</p> <p>исторический материал и характер отделки цоколя, в настоящее время скрыт культурным слоем;</p> <p>исторически материал и характер отделки фасадов;</p> <p>местоположение, габариты и конфигурация исторических дверных и оконных проемов;</p> <p>исторический рисунок и цвет оконных заполнений.</p>	



## XVII. Санкт-Петербург, город Петергоф, переулок Суворовцев, дом 5, литера А.

№ пп	Виды предмета охраны	Элементы предмета охраны	Фотофиксация
1	2	3	4
1.	Объемно-пространственное решение:	<p>историческое местоположение, габариты и конфигурация одноэтажного прямоугольного здания, с двумя боковыми ризалитами по восточному фасаду;</p> <p>конфигурация и габариты крыши;</p> <p>материал покрытия кровли – металл;</p> <p>исторические дымовые трубы.</p>	 
2.	Конструктивная система здания:	<p>исторические наружные и внутренние капитальные стены (кирпич);</p> <p>чердачное перекрытие – местоположение.</p>	

3.	<p>Архитектурно-художественное решение фасадов:</p>	<p>историческое архитектурно-художественное решение в приемах кирпичного стиля:</p> <p>материал цоколя – известняк;</p> <p>материал отделки фасада – лицевой кирпич;</p> <p>местоположение, габариты и конфигурация исторических дверных (в том числе заложённых - по два проема с северного и южного фасадов) и оконных проемов (в том числе заложённых);</p> <p>исторические материал (дерево), рисунок и цвет оконных и дверных заполнений;</p> <p>западный (лицевой) фасад:</p> <p>подоконная тяга;</p> <p>лучковые перемычки со стилизованными замковыми камнями, фланкированные прямоугольными деталями дверных и оконных проемов;</p> <p>венчающий профилированный карниз;</p> <p>аттиковое завершение в центральной части;</p> <p>северный и южный (боковые) фасады:</p> <p>подоконная тяга;</p> <p>лучковые перемычки со стилизованными замковыми камнями, фланкированные прямоугольными деталями оконных проемов (в том числе заложённых);</p> <p>клинчатые перемычки над двумя заложёнными дверными проемами;</p> <p>венчающий профилированный карниз;</p>	   
----	---	---	--



		<p>восточный фасад:</p> <p>лучковые переемы оконных проемов;</p> <p>подоконная тяга;</p> <p>венчающий профилированный карниз.</p>	
4.	<p>Декоративно-художественная отделка интерьеров:</p>	<p>отделка потолка входного тамбура – падуга, штукатурная профилированная потолочная рама;</p> <p>заполнение дверного проема между тамбуром и коридором: материал – дерево, рисунок – двухстворчатое, филенчатое, каждая створка на три филенки, верхняя фрамуга на две остекленные филенки; наличник дверного проема: материал – дерево, профиль;</p> <p>заполнения двух оконных проемов по сторонам от дверного проема: материал – дерево, рисунок расстекловки; наличники оконных проемов: материал – дерево, профиль;</p> <p>отделка потолка коридора – падуга, штукатурная профилированная потолочная рама.</p>	

## XVIII. Санкт-Петербург, город Петергоф, переулок Суворовцев, дом 3, литера А.

№ пп	Виды предмета охраны	Элементы предмета охраны	Фотофиксация
1	2	3	4
1.	Объемно-пространственное решение:	<p>исторические местоположение, габариты и конфигурация двухэтажного прямоугольного в плане здания;</p> <p>исторические конфигурация и габариты крыши, включая высоту конька и слуховые окна;</p> <p>исторические высотные отметки здания;</p> <p>материал окрытия кровли – металл;</p> <p>исторические кирпичные дымовые трубы.</p>	
2.	Конструктивная система здания:	<p>исторические наружные кирпичные капитальные стены;</p> <p>исторические внутренние капитальные стены – местоположение, материал (кирпич);</p> <p>местоположение междуэтажных перекрытий;</p> <p>две исторические лестницы: местоположение, габариты, конфигурация, тип (двухмаршевые на косоуре), с известняковыми ступенями и металлическими ограждениями из прутьев круглого сечения и поручня.</p>	


3.	<p>Архитектурно-художественное решение фасадов:</p>	<p>историческое архитектурно-художественное решение в приемах кирпичного стиля, в том числе:</p> <p>материал и характер оформления цоколя – известняковая скоба;</p> <p>материал отделки фасада – лицевой кирпич;</p> <p>исторические местоположение, габариты и конфигурация исторических дверных и оконных проемов (в том числе заложенных);</p> <p>исторические рисунок расстекловки и цвет оконных заполнений;</p> <p>исторические материал (дерево), рисунок (филенчатый) и цвет дверных заполнений;</p> <p>клинчатые перемычки оконных и дверных проемов;</p> <p>кирпичная подоконная тяга в уровне 1 этажа;</p> <p>междуэтажный карниз с поясом городков;</p> <p>венчающий карниз с поясом городков;</p> <p>оформление центрального ризалита по западному фасаду порталом и щипцом, со сложным кирпичным декором;</p> <p>оформление фасадов здания кирпичным декором и лопатками.</p>	
----	---	--	---

## XIX. Санкт-Петербург, город Петергоф, переулок Суворовцев, дом 1, литера А.

№ пп	Виды предмета охраны	Элементы предмета охраны	Фотофиксация
1	2	3	4
1.	Объемно-пространственное решение:	<p>местоположение, габариты и конфигурация прямоугольного в плане здания;</p> <p>конфигурация и габариты крыши;</p> <p>высотные отметки здания;</p> <p>материал окрытия кровли – металл.</p>	
2.	Конструктивная система здания:	<p>наружные кирпичные капитальные стены;</p> <p>внутренние капитальные стены – местоположение, материал (кирпич).</p>	
3.	Архитектурно-художественное решение фасадов:	<p>историческое архитектурно-художественное решение в приемах кирпичного стиля:</p> <p>материал и характер оформления цоколя – известняковая скоба;</p> <p>материал отделки фасада – лицевой кирпич;</p> <p>местоположение, габариты и конфигурация исторических дверных и оконных проемов;</p> <p>исторические рисунок расстекловки и цвет оконных заполнений;</p> <p>исторические материал (дерево), рисунок (филенчатый) и цвет дверных заполнений;</p> <p>клинчатые перемычки оконных и дверных проемов в уровне I этажа;</p> <p>пояс кирпичного декора «поребрик» в уровне I этажа;</p> <p>междуэтажный карниз с городками.</p>	

## XX. Санкт-Петербург, город Петергоф, улица Юты Бондаровской, дом 23, литера А.

№ пп	Виды предмета охраны	Элементы предмета охраны	Фотофиксация
1	2	3	4
1.	Объемно-пространственное решение:	<p>исторические местоположение, габариты и конфигурация прямоугольного в плане здания;</p> <p>исторические конфигурация и габариты крыши, включая высоту конька и слуховые окна;</p> <p>исторические высотные отметки здания;</p> <p>материал окрытия кровли – металл;</p> <p>исторические кирпичные дымовые трубы.</p>	
2.	Конструктивная система здания:	<p>исторические наружные кирпичные капитальные стены;</p> <p>исторические внутренние капитальные стены – местоположение, материал (кирпич);</p> <p>местоположение междуэтажных перекрытий;</p> <p>историческая парадная лестница в центральной части здания: местоположение, габариты, конфигурация, тип (двухмаршевая на косоуре) с известняковыми ступенями, металлическими ограждениями с рисунком из прутьев, тетивы, фигурных завитков, с деревянным профилированным поручнем;</p>	

		<p>две исторические лестницы в торцах здания: местоположение, габариты, конфигурация, тип (двухмаршевые на косоуре), с известняковыми ступенями и металлическими ограждениями из прутьев круглого сечения и поручня.</p>	
--	--	--	---

3.	<p>Архитектурно-художественное решение фасадов:</p>	<p>историческое архитектурно-художественное решение в приемах кирпичного стиля, в том числе:</p> <p>материал и характер оформления цоколя – известняковая скоба;</p> <p>материал отделки фасада – лицевой кирпич;</p> <p>местоположение, габариты и конфигурация исторических дверных и оконных проемов;</p> <p>исторические рисунок расстекловки и цвет оконных заполнений;</p> <p>исторические материал (дерево), рисунок (филенчатый) и цвет дверных заполнений;</p> <p>клинчатые перемычки оконных и дверных проемов;</p> <p>кирпичная подоконная тяга в уровне 1 этажа;</p> <p>междуэтажный карниз;</p> <p>венчающий карниз с поясом городков;</p> <p>оформление центрального ризалита по северному фасаду порталом и щипцом, со сложным кирпичным декором;</p> <p>оформление фасадов здания кирпичным декором, в том числе лопатками;</p> <p>треугольные фронтоны в завершении торцевых (западного и восточного) фасадов;</p> <p>оформление дымовых труб кирпичным декором, в том числе тягами, нишами и венчающим карнизом с поясом городков.</p>	 <p>The table contains four photographs of a red brick building. The top photo shows a street-level view of a long, multi-story brick building with a black metal fence in the foreground. The second photo is a closer view of the building's facade, showing a prominent entrance with a decorative archway and a gabled roofline. The third photo shows the central part of the building with a large, ornate entrance and a decorative gable. The bottom photo is another street-level view of the building, showing its corner and a black metal fence.</p>
----	---	--	---


## XXI. Санкт-Петербург, город Петергоф, улица Юты Бондаровской, дом 21, литера А.

№ пп	Виды предмета охраны	Элементы предмета охраны	Фотофиксация
1	2	3	4
1.	Объемно-пространственное решение:	<p>исторические местоположение, габариты и конфигурация трехэтажного прямоугольного в плане здания;</p> <p>конфигурация и габариты крыши, включая высоту конька и два щипца по центральным осям западного и восточного фасадов;</p> <p>материал окрытия кровли – металл;</p> <p>исторические дымовые трубы.</p>	
2.	Конструктивная система здания:	<p>исторические наружные и внутренние кирпичные капитальные стены;</p> <p>арочные проемы в коридорах 1-3 этажей и вестибюле лестницы в центральной части здания;</p> <p>кирпичные сводчатые перекрытия по металлическим балкам;</p> <p>местоположение плоских междуэтажных перекрытий;</p> <p>историческая лестница в центральной части здания – двухмаршевая, с известняковыми ступенями;</p>	




исторические кованые лестничные ограждения;

поручень: материал – дерево, профиль;




лестницы (две) в южной и северной частях здания - двухмаршевые, с известняковыми ступенями.



3.	<p>Архитектурно-художественное решение фасадов:</p>	<p>историческое архитектурно-художественное решение в приемах кирпичного стиля:</p> <p>материал цоколя – известняковая скоба;</p> <p>материал отделки фасада – лицевой кирпич;</p> <p>местоположение, габариты и конфигурация исторических дверных и оконных проемов;</p> <p>исторические рисунок расстекловки и цвет оконных заполнений;</p> <p>кирпичная тяга с городками между 1 и 2 этажами;</p> <p>венчающий карниз со стилизованными машикулями;</p> <p>лопатки, обработанные рустом в уровне 1-2 этажей и завершенные стилизованными машикулями;</p> <p>пояс поребрика в подоконном пространстве 2-3 этажей;</p>	   
----	---	--	---

		<p>треугольные фронтоны с карнизами по краям в завершении северного и южного фасадов;</p> <p>кирпичные дымовые трубы с кирпичной тягой и карнизом со стилизованными машикулями.</p>	 
4.	<p>Декоративно-художественная отделка интерьеров:</p>	<p>междуэтажные площадки и площадка 2 этажа исторической лестницы в центральной части здания облицованы полихромной керамической плиткой с бордюром - материал, рисунок (соты), цвет.</p>	 

## XXII. Санкт-Петербург, город Петергоф, улица Юты Бондаровской, дом 20, литера А.

№ пп	Виды предмета охраны	Элементы предмета охраны	Фотофиксация
1	2	3	4
1.	Объемно-пространственное решение:	<p>местоположение, габариты и конфигурация здания;</p> <p>конфигурация и габариты крыши;</p> <p>материал окрытия кровли – металл.</p>	
2.	Конструктивная система здания:	исторические наружные кирпичные капитальные стены.	
3.	Архитектурно-художественное решение фасадов:	<p>архитектурно-художественное решение фасадов;</p> <p>исторический материал и характер отделки цоколя;</p> <p>исторически материал и характер отделки фасадов;</p> <p>местоположение, габариты и конфигурация исторических дверных и оконных проемов;</p> <p>исторический рисунок расстекловки и цвет оконных заполнений.</p>	

## XXIII. Санкт-Петербург, город Петергоф, улица Юты Бондаровской, дом 19, литера А.



№ пп	Виды предмета охраны	Элементы предмета охраны	Фотофиксация
1	2	3	4
1.	Объемно-пространственное решение:	<p>исторические местоположение, габариты и конфигурация двухэтажного здания;</p> <p>исторические конфигурация и габариты крыши, включая высоту конька и слуховые окна;</p> <p>исторические высотные отметки здания;</p> <p>материал окрытия кровли – металл;</p> <p>исторические кирпичные дымовые трубы.</p>	
2.	Конструктивная система здания:	<p>исторические наружные кирпичные капитальные стены;</p> <p>исторические внутренние капитальные стены – местоположение, материал (кирпич);</p> <p>местоположение междуэтажных перекрытий;</p> <p>две исторические лестницы: местоположение, габариты, конфигурация, тип (двухмаршевые на косоуре), с известняковыми ступенями и металлическими ограждениями из прутьев круглого сечения и поручня.</p>	

3.	<p>Архитектурно-художественное решение фасадов:</p>	<p>историческое архитектурно-художественное решение в приемах кирпичного стиля, в том числе:</p> <p>материал и характер оформления цоколя – известняковая скоба;</p> <p>материал отделки фасада – лицевой кирпич;</p> <p>исторические местоположение, габариты и конфигурация исторических дверных и оконных проемов;</p> <p>исторические рисунок расстекловки и цвет оконных заполнений;</p> <p>исторические рисунок материал (дерево), (филенчатый) и цвет дверных заполнений;</p> <p>клинчатые перемычки оконных и дверных проемов;</p> <p>кирпичная подоконная тяга в уровне 1 этажа;</p> <p>междуэтажная тяга;</p> <p>венчающий карниз с поясом городков;</p> <p>оформление центрального ризалита по восточному фасаду порталом и щипцом с окном-люкарной, со сложным кирпичным декором;</p> <p>оформление фасадов здания кирпичным декором и рустованными лопатками.</p>	
----	---	--	---

## XXIV. Санкт-Петербург, город Петергоф, улица Юты Бондаровской, дом 18, литера А.

№ пп	Виды предмета охраны	Элементы предмета охраны	Фотофиксация
1	2	3	4
1.	Объемно-пространственное решение:	<p>исторические местоположение, габариты и конфигурация трехэтажного прямоугольного в плане здания;</p> <p>исторические конфигурация и габариты крыши, включая высоту конька и два щипца по центральным осям западного и восточного фасадов;</p> <p>материал окрытия кровли – металл;</p> <p>исторические дымовые трубы.</p>	
2.	Конструктивная система здания:	<p>исторические наружные кирпичные капитальные стены;</p> <p>исторические внутренние капитальные стены – местоположение, материал (кирпич);</p> <p>арочные проемы в коридорах 1-3 этажей;</p> <p>кирпичные сводчатые перекрытия по металлическим балкам;</p> <p>местоположение плоских междуэтажных перекрытий;</p>	

историческая парадная лестница в центральной части здания: местоположение, габариты, конфигурация, тип (двухмаршевая на косоуре) с известняковыми ступенями, металлическими ограждениями с рисунком из прутьев, тетивы, фигурных завитков, с деревянным профилированным поручнем;



две исторические лестницы в торцах здания: местоположение, габариты, конфигурация, тип (двухмаршевые на косоуре), с известняковыми ступенями и металлическими ограждениями из прутьев круглого сечения и поручня.



3.	<p>Архитектурно-художественное решение фасадов:</p>	<p>историческое архитектурно-художественное решение в приемах кирпичного стиля, в том числе:</p> <p>материал цоколя – известняковая скоба;</p> <p>материал отделки фасада – лицевой кирпич;</p> <p>местоположение, габариты и конфигурация исторических дверных и оконных проемов;</p> <p>исторические рисунок расстекловки и цвет оконных заполнений;</p> <p>исторические материал (дерево), рисунок (филенчатый) и цвет дверных заполнений;</p> <p>кирпичная тяга с городками между 1 и 2 этажами;</p> <p>венчающий карниз со стилизованными машикулями;</p> <p>лопатки, обработанные рустом в уровне 1-2 этажей и завершенные стилизованными машикулями;</p> <p>пояс поребрика в подоконном пространстве 2-3 этажей;</p> <p>треугольные фронтоны с карнизами по краям в завершении северного и южного фасадов.</p>	
----	---	---	---

60


4.	Декоративно-художественная отделка интерьеров:	Оформление междустажных площадок исторических лестниц в торцах здания полихромной керамической плиткой с бордюром - материал, рисунок (соты), цвет.	
----	--	---	--

## XXV. Санкт-Петербург, город Петергоф, Суворовский городок, дом 1, литера А

№ пп	Виды предмета охраны	Элементы предмета охраны	Фотофиксация
1	2	3	4
1.	Объемно-пространственное решение:	<p>исторические местоположение, габариты и конфигурация трехэтажного прямоугольного в плане здания;</p> <p>исторические конфигурация и габариты крыши, включая высоту конька и слуховые окна;</p> <p>материал покрытия кровли – металл;</p> <p>исторические кирпичные дымовые трубы.</p>	
2.	Конструктивная система здания:	<p>исторические наружные кирпичные капитальные стены;</p> <p>исторические внутренние капитальные стены – местоположение, материал (кирпич);</p> <p>арочные проемы в коридорах 1-3 этажей;</p> <p>местоположение плоских междуэтажных перекрытий;</p> <p>историческая парадная лестница в центральной части здания: местоположение, габариты, конфигурация, тип (двухмаршевая на косоуре) с известняковыми ступенями, металлическими ограждениями с рисунком из прутьев, тетивы, фигурных завитков, с деревянным профилированным поручнем;</p> <p>две исторические лестницы в торцах здания: местоположение, габариты, конфигурация, тип (двухмаршевые на косоуре), с известняковыми ступенями и металлическими ограждениями из прутьев круглого сечения и деревянным профилированным поручнем.</p>	


3.	<p>Архитектурно-художественное решение фасадов:</p>	<p>историческое архитектурно-художественное решение в приемах кирпичного стиля, в том числе:</p> <p>материал цоколя – известняковая скоба;</p> <p>материал отделки фасада – лицевой кирпич;</p> <p>местоположение, габариты и конфигурация исторических дверных и оконных проемов;</p> <p>исторические рисунок расстекловки и цвет оконных заполнений;</p> <p>исторические материал (дерево), рисунок (филенчатый) и цвет дверных заполнений;</p> <p>кирпичная тяга с городками между 1 и 2 этажами;</p> <p>оформление центрального ризалита по западному фасаду порталом и щипцом, со сложным кирпичным декором;</p> <p>оформление крайних лестничных ризалитов по западному фасаду сложным кирпичным декором;</p> <p>пояс поребрика в подоконном пространстве 2-3 этажей;</p> <p>венчающий карниз со стилизованными машикулями.</p>	
----	---	---	---

## XXVI. Санкт-Петербург, город Петергоф, Суворовский городок, дом 2, литера А.


№ пп	Виды предмета охраны	Элементы предмета охраны	Фотофиксация
1	2	3	4
1.	Объемно-пространственное решение:	<p>исторические местоположение, габариты и конфигурация трехэтажного прямоугольного в плане здания;</p> <p>исторические конфигурация и габариты крыши, включая высоту конька и слуховые окна;</p> <p>материал окрытия кровли – металл;</p> <p>исторические дымовые трубы.</p>	
2.	Конструктивная система здания:	<p>исторические наружные кирпичные капитальные стены;</p> <p>исторические внутренние капитальные стены – местоположение, материал (кирпич);</p> <p>кирпичные сводчатые перекрытия по металлическим балкам;</p> <p>местоположение плоских междуэтажных перекрытий;</p> <p>историческая парадная лестница в центральной части здания: местоположение, габариты, конфигурация, тип (двухмаршевая на косоуре) с известняковыми ступенями, металлическими ограждениями с рисунком из прутьев, тетивы, фигурных завитков, с деревянным профилированным поручнем;</p>	

		<p>две исторические лестницы в торцах здания: местоположение, габариты, конфигурация, тип (двухмаршевые на косоуре), с известняковыми ступенями и металлическими ограждениями из прутьев круглого сечения и поручня.</p>	
3.	<p>Архитектурно-художественное решение фасадов:</p>	<p>историческое архитектурно-художественное решение в приемах кирпичного стиля, в том числе:</p> <p>материал цоколя – известняковая скоба;</p> <p>материал отделки фасада – лицевой кирпич;</p> <p>местоположение, габариты и конфигурация исторических дверных и оконных проемов;</p> <p>исторические рисунок расстекловки и цвет оконных заполнений;</p> <p>исторические материал (дерево), рисунок (филенчатый) и цвет дверных заполнений;</p> <p>кирпичная тяга с городками между 1 и 2 этажами;</p> <p>пояс поребрика между 2 и 3 этажами;</p> <p>оформление фасадов лопатками, в том числе рустованными;</p> <p>оформление центрального ризалита по западному фасаду щипцом со сложным кирпичным декором;</p>	 



65

		<p>треугольные фронтоны в завершении торцевых фасадов здания;</p> <p>венчающий карниз со стилизованными машикулями.</p>	
--	--	---	--

XXVII. Здание, в настоящее время снятое с кадастрового учета, расположенное южнее здания по адресу: Санкт-Петербург, город Петергоф, Суворовский городок, дом 2, литера А.

№ пп	Виды предмета охраны	Элементы предмета охраны	Фотофиксация
1	2	3	4
1.	Объемно-пространственное решение:	историческое местоположение здания.	
2.	Конструктивная система зданий:	сохранившиеся исторические конструкции здания.	

## XXVIII. Санкт-Петербург, город Петергоф, Суворовский городок, дом 69, корпус 5, литера А

№ пп	Виды предметов охраны	Элементы предметов охраны	Фотофиксация
1	2	3	4
1.	Объемно-пространственное решение:	<p>исторические габариты и конфигурация одноэтажного здания;</p> <p>исторические конфигурация и габариты крыши – двускатная с широкими свесами;</p> <p>исторические высотные отметки здания;</p> <p>материал окрытия – металл.</p>	
2.	Конструктивная система здания:	исторические внешние кирпичные капитальные стены.	
3.	Архитектурно-художественное решение фасадов:	<p>историческое архитектурно-художественное решение:</p> <p>материал и характер оформления цоколя – исторический, скрыт культурным слоем;</p> <p>материал отделки фасада – лицевой кирпич;</p> <p>местоположение, габариты и конфигурация исторических дверных и оконных проемов;</p> <p>исторические рисунок расстекловки и цвет оконных заполнений;</p> <p>исторические материал (дерево), рисунок (филенчатый) и цвет дверных заполнений;</p> <p>клинчатые перемычки оконных и дверных проемов;</p> <p>свесы кровли на фигурных стропильных ногах.</p>	

## XXIX. Санкт-Петербург, город Петергоф, Суворовский городок, дом 69, корпус 6, литера А.

№ пп	Виды предметов охраны	Элементы предметов охраны	Фотофиксация
1	2	3	4
1.	Объемно-пространственное решение одноэтажной части здания:	<p>исторические габариты и конфигурация одноэтажной части здания;</p> <p>исторические конфигурация и габариты крыши;</p> <p>исторические высотные отметки здания;</p> <p>материал окрытия – металл.</p>	
2.	Конструктивная система одноэтажной части здания:	исторические внешние кирпичные капитальные стены.	
3.	Архитектурно-художественное решение фасадов одноэтажной части здания:	<p>историческое архитектурно-художественное решение одноэтажной части здания;</p> <p>материал цоколя и характер оформления цоколя – исторический, скрыт культурным слоем;</p> <p>материал отделки фасада – лицевой кирпич;</p> <p>местоположение, габариты и конфигурация исторических дверных и оконных проемов;</p> <p>исторические рисунок расстекловки и цвет оконных заполнений;</p> <p>исторические материал (дерево), рисунок (филенчатый) и цвет дверных заполнений;</p> <p>клинчатые перемычки оконных и дверных проемов;</p> <p>подкарнизная тяга;</p>	

68

		венчающий карниз.	
--	--	-------------------	--

## ПРИЛОЖЕНИЕ 3

к Акту по результатам ГОСУДАРСТВЕННОЙ ИСТОРИКО-КУЛЬТУРНОЙ ЭКСПЕРТИЗЫ раздела документации, обосновывающего меры по обеспечению сохранности объекта культурного наследия регионального значения «Казарма», расположенного по адресу: Санкт-Петербург, г. Петергоф, ул. Юты Бондаровской, дом 18, лит. А, входящего в состав объекта культурного наследия регионального значения «Казармы 148-го пехотного Каспийского полка (с территорией)», расположенного по адресу: Санкт-Петербург, г. Петергоф, ул. Юты Бондаровской, 1,2,3,5,6,18,19,20,21,23, пер. Суворовцев, 1-8, 10, ул. В.Дубинина, 1-8,10,12, при проведении земляных, строительных, мелиоративных, хозяйственных работ, указанных в статье 30 Федерального закона от 25.06.2002 №73-ФЗ «Об объектах культурного наследия (памятниках истории и культуры) народов Российской Федерации» работ по использованию лесов и иных работ: «Раздел по обеспечению сохранности объекта культурного наследия регионального значения «Казарма», расположенного по адресу: Санкт-Петербург, г. Петергоф, ул. Юты Бондаровской, дом 18, лит. А, входящего в состав объекта культурного наследия регионального значения «Казармы 148-го пехотного Каспийского полка (с территорией)», расположенного по адресу: Санкт-Петербург, г. Петергоф, ул. Юты Бондаровской, 1,2,3,5,6,18,19,20,21,23, пер. Суворовцев, 1-8, 10, ул. В.Дубинина, 1-8,10,12 при реализации проектного решения «Проект благоустройства элементов благоустройства территории (благоустройство территории по адресу: Санкт Петербург, г. Петергоф, ул. Юты Бондаровской, д.17/1, д.17/2)». 78-10-46-ОСОКН. ООО «ЦИИВС», 2026 г.

**Копия Распоряжения КГИОП от 30.05.2023 № 396-рп «Об утверждении границ и режима использования территории объекта культурного наследия регионального значения «Казармы 148-го пехотного Каспийского полка (с территорией)»**



ПРАВИТЕЛЬСТВО САНКТ-ПЕТЕРБУРГА  
КОМИТЕТ ПО ГОСУДАРСТВЕННОМУ КОНТРОЛЮ, ИСПОЛЬЗОВАНИЮ  
И ОХРАНЕ ПАМЯТНИКОВ ИСТОРИИ И КУЛЬТУРЫ  
**РАСПОРЯЖЕНИЕ**

окуд

30.05.2023№ 396-рп

**Об утверждении границ и режима использования территории  
объекта культурного наследия регионального значения  
«Казармы 148-го пехотного Каспийского полка (с территорией)»**

В соответствии со статьей 3.1, подпунктом 10 пункта 2 статьи 33 Федерального закона от 25.06.2002 № 73-ФЗ «Об объектах культурного наследия (памятниках истории и культуры) народов Российской Федерации» и пунктом 3.12 Положения о Комитете по государственному контролю, использованию и охране памятников истории и культуры, утвержденного постановлением Правительства Санкт-Петербурга от 28.04.2004 № 651, на основании историко-культурного исследования, выполненного ООО «Росскарта» (от 15.11.2022 рег. № 01-46-3466/22-0-0):

1. Утвердить:

1.1. Границы территории объекта культурного наследия регионального значения «Казармы 148-го пехотного Каспийского полка (с территорией)», расположенного по адресу: Санкт-Петербург, г. Петергоф, ул. Юты Бондаровской, 1, 2, 3, 5, 6, 18, 19, 20, 21, 23, пер. Суворовцев, 1-8, 10, ул. В.Дубинина, 1-8, 10, 12, согласно приложению № 1 к распоряжению.

1.2. Режим использования территории объекта культурного наследия регионального значения «Казармы 148-го пехотного Каспийского полка (с территорией)», расположенного по адресу: Санкт-Петербург, г. Петергоф, ул. Юты Бондаровской, 1, 2, 3, 5, 6, 18, 19, 20, 21, 23, пер. Суворовцев, 1-8, 10, ул. В.Дубинина, 1-8, 10, 12, согласно приложению № 2 к распоряжению.

2. План границ территории объекта культурного наследия регионального значения «Казармы 148-го пехотного Каспийского полка (с территорией)», утвержденный КГИОП 16.09.2013, признать утратившим силу.

3. Начальнику отдела государственного реестра объектов культурного наследия обеспечить:

3.1. Направление в Управление Федеральной службы государственной регистрации, кадастра и картографии по Санкт-Петербургу, Комитет по градостроительству и архитектуре копий распоряжений в срок, не превышающий пяти рабочих дней со дня издания распоряжения.

3.2. Уведомление лиц, являющихся собственниками или иными законными владельцами объекта, указанного в пункте 1 распоряжения, в срок, не превышающий трех рабочих дней со дня издания распоряжения.

3.3. Размещение настоящего распоряжения в электронной форме в локальной компьютерной сети КГИОП и его официальное опубликование.

3.4. Внесение соответствующих изменений в «Геоинформационную базу данных по объектам культурного наследия, границам и режимам зон охраны на территории Санкт-Петербурга».

4. Контроль за выполнением распоряжения возложить на начальника Управления государственного реестра объектов культурного наследия.

**Председатель КГИОП**

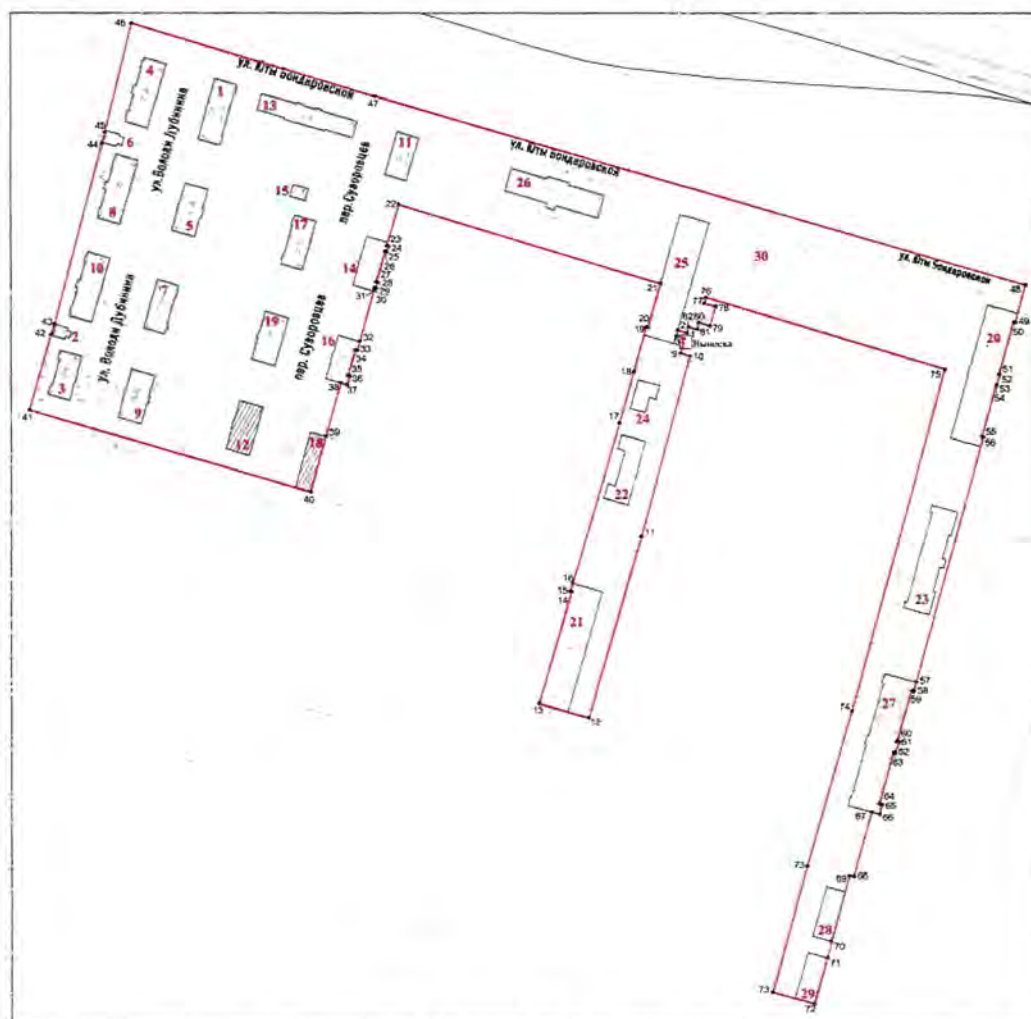
A handwritten signature in black ink, consisting of a large, stylized initial 'С' followed by several loops and a final flourish.

**С.В. Макаров**

Приложение №1  
к распоряжению КГИОП  
от 30.05.2023 № 396-рп

Границы территории объекта культурного наследия регионального значения  
«Казармы 148-го пехотного Каспийского полка (с территорией)» (далее – объект культурного  
наследия), расположенного по адресу: Санкт-Петербург, г. Петергоф, ул. Юты Бондаровской,  
1, 2, 3, 5, 6, 18, 19, 20, 21, 23, пер. Суворовцев, 1-8, 10, ул. В.Дубинина, 1-8, 10, 12

1. Схема границ территории объекта культурного наследия:



Масштаб 1:2000

Условные обозначения:

- граница территории объекта культурного наследия
- 1 характерная точка границы территории объекта культурного наследия
- объект культурного наследия регионального значения

## Экспликация:

1. Санкт-Петербург, г. Петергоф, ул. Володи Дубинина, д. 1, лит. А;
2. Санкт-Петербург, г. Петергоф, ул. Володи Дубинина, д. 10, лит. А;
3. Санкт-Петербург, г. Петергоф, ул. Володи Дубинина, д. 12, лит. А;
4. Санкт-Петербург, г. Петергоф, ул. Володи Дубинина, д. 2, лит. А;
5. Санкт-Петербург, г. Петергоф, ул. Володи Дубинина, д. 3, лит. А;
6. Санкт-Петербург, г. Петергоф, ул. Володи Дубинина, д. 4, лит. А;
7. Санкт-Петербург, г. Петергоф, ул. Володи Дубинина, д. 5, лит. А;
8. Санкт-Петербург, г. Петергоф, ул. Володи Дубинина, д. 6, лит. А;
9. Санкт-Петербург, г. Петергоф, ул. Володи Дубинина, д. 7, лит. А;
10. Санкт-Петербург, г. Петергоф, ул. Володи Дубинина, д. 8, лит. А;
11. Санкт-Петербург, г. Петергоф, пер. Суворовцев, д. 1, лит. А;
12. Санкт-Петербург, г. Петергоф, пер. Суворовцев, д. 10, лит. А;
13. Санкт-Петербург, г. Петергоф, пер. Суворовцев, д. 2, лит. А;
14. Санкт-Петербург, г. Петергоф, пер. Суворовцев, д. 3, лит. А;
15. Санкт-Петербург, г. Петергоф, пер. Суворовцев, д. 4, лит. А;
16. Санкт-Петербург, г. Петергоф, пер. Суворовцев, д. 5, лит. А;
17. Санкт-Петербург, г. Петергоф, пер. Суворовцев, д. 6, лит. А;
18. Санкт-Петербург, г. Петергоф, пер. Суворовцев, д. 7, лит. А;
19. Санкт-Петербург, г. Петергоф, пер. Суворовцев, д. 8, лит. А;  
Санкт-Петербург, г. Петергоф, пер. Суворовцев, д. 8, лит. А;
20. Санкт-Петербург, г. Петергоф, Суворовский городок, д. 1, лит. А;
21. Санкт-Петербург, г. Петергоф, ул. Юты Бондаровской, д. 18, лит. А;
22. Санкт-Петербург, г. Петергоф, ул. Юты Бондаровской, д. 19, лит. А;
23. Санкт-Петербург, г. Петергоф, Суворовский городок, д. 2, лит. А;
24. Санкт-Петербург, г. Петергоф, ул. Юты Бондаровской, д. 20, лит. А;
25. Санкт-Петербург, г. Петергоф, ул. Юты Бондаровской, д. 21, лит. А;
26. Санкт-Петербург, г. Петергоф, ул. Юты Бондаровской, д. 23, лит. А;
27. Здание, в настоящее время снятое с кадастрового учета, расположенное южнее здания по адресу: Санкт-Петербург, город Петергоф, Суворовский городок, дом 2, литера А;
28. Санкт-Петербург, Суворовский городок, д. 69, корп. 5, лит. А;
29. Санкт-Петербург, Суворовский городок, д. 69, корп. 6, лит. А;
30. Объект культурного наследия регионального значения «Памятник «Каспийцам-товарищам, попавшим в войну 1904-1905 гг.» (Санкт-Петербург, г. Петергоф, ул. Юты Бондаровской).

Перечень координат характерных точек границ территории  
объекта культурного наследия:

Сведения о местоположении границ объекта					
1. Система координат СК-1964					
2. Сведения о характерных точках границ объекта					
Обозначение характерных точек границ	Координаты, м		Метод определения координат характерной точки	Средняя квадратическая погрешность положения характерной точки (М), м	Описание обозначени я точки на местности (при наличии)
	X	Y			
1	2	3	4	5	6
1	85946.59	92161.94	Геодезический метод	0.10	--
2	85948.22	92156.42	Геодезический метод	0.10	--
3	85944.73	92155.40	Геодезический метод	0.10	--
4	85943.11	92160.92	Геодезический метод	0.10	--
5	85942.89	92160.86	Геодезический метод	0.10	--
6	85943.26	92159.59	Геодезический метод	0.10	--
7	85940.56	92158.80	Геодезический метод	0.10	--
8	85940.19	92160.07	Геодезический метод	0.10	--
9	85933.84	92158.20	Геодезический метод	0.10	--
10	85932.18	92163.86	Геодезический метод	0.10	--
11	85820.46	92133.35	Геодезический метод	0.10	--
12	85706.62	92100.18	Геодезический метод	0.10	--
13	85715.79	92069.19	Геодезический метод	0.10	--
14	85785.64	92089.74	Геодезический метод	0.10	--
15	85785.96	92088.72	Геодезический метод	0.10	--
16	85791.09	92090.31	Геодезический метод	0.10	--
17	85890.65	92119.85	Геодезический метод	0.10	--
18	85922.37	92128.86	Геодезический метод	0.10	--
19	85950.09	92136.61	Геодезический метод	0.10	--
20	85949.79	92137.62	Геодезический метод	0.10	--
21	85977.21	92145.58	Геодезический метод	0.10	--
22	86026.67	91981.61	Геодезический метод	0.10	--
23	86000.94	91974.16	Геодезический метод	0.10	--
24	86000.64	91975.19	Геодезический метод	0.10	--
25	85997.02	91974.08	Геодезический метод	0.10	--
26	85997.30	91973.11	Геодезический метод	0.10	--
27	85978.12	91967.56	Геодезический метод	0.10	--
28	85977.84	91968.54	Геодезический метод	0.10	--
29	85974.20	91967.48	Геодезический метод	0.10	--
30	85974.48	91966.51	Геодезический метод	0.10	--
31	85972.49	91965.93	Геодезический метод	0.10	--
32	85941.20	91957.26	Геодезический метод	0.10	--
33	85935.38	91955.57	Геодезический метод	0.10	--
34	85935.72	91954.40	Геодезический метод	0.10	--
35	85919.88	91949.81	Геодезический метод	0.10	--
36	85919.54	91950.99	Геодезический метод	0.10	--
37	85914.22	91949.45	Геодезический метод	0.10	--
38	85915.42	91945.30	Геодезический метод	0.10	--
39	85882.38	91935.91	Геодезический метод	0.10	--
40	85848.33	91926.24	Геодезический метод	0.10	--
41	85898.62	91750.86	Геодезический метод	0.10	--
42	85945.25	91764.37	Геодезический метод	0.10	--
1	85951.55	91766.51	Геодезический метод	0.10	--
43	86064.86	91796.27	Геодезический метод	0.10	--
44	86071.75	91798.12	Геодезический метод	0.10	--
45	86139.75	91814.80	Геодезический метод	0.10	--
46	86094.54	91967.18	Геодезический метод	0.10	--
47	85976.25	92372.97	Геодезический метод	0.10	--
48	85952.88	92366.44	Геодезический метод	0.10	--
49	85953.10	92365.65	Геодезический метод	0.10	--
50	85920.59	92356.56	Геодезический метод	0.10	--

51	85920.51	92356.85	Геодезический метод	0.10	—
52	85913.98	92355.02	Геодезический метод	0.10	—
53	85914.06	92354.73	Геодезический метод	0.10	—
54	85882.08	92345.79	Геодезический метод	0.10	—
55	85881.85	92346.60	Геодезический метод	0.10	—
56	85723.25	92302.87	Геодезический метод	0.10	—
57	85723.74	92301.59	Геодезический метод	0.10	—
58	85691.69	92292.46	Геодезический метод	0.10	—
59	85691.36	92293.73	Геодезический метод	0.10	—
60	85684.62	92291.66	Геодезический метод	0.10	—
61	85684.95	92290.21	Геодезический метод	0.10	—
62	85653.21	92281.55	Геодезический метод	0.10	—
63	85652.76	92283.27	Геодезический метод	0.10	—
64	85646.80	92281.72	Геодезический метод	0.10	—
65	85648.15	92276.74	Геодезический метод	0.10	—
66	85607.50	92265.39	Геодезический метод	0.10	—
67	85608.18	92262.88	Геодезический метод	0.10	—
68	85566.59	92251.53	Геодезический метод	0.10	—
69	85556.41	92249.04	Геодезический метод	0.10	—
70	85527.54	92240.89	Геодезический метод	0.10	—
71	85534.79	92214.97	Геодезический метод	0.10	—
72	85614.17	92236.47	Геодезический метод	0.10	—
73	85711.04	92264.42	Геодезический метод	0.10	—
74	85923.73	92322.74	Геодезический метод	0.10	—
75	85968.68	92173.82	Геодезический метод	0.10	—
76	85964.87	92172.78	Геодезический метод	0.10	—
77	85963.01	92180.00	Геодезический метод	0.10	—
78	85950.81	92176.36	Геодезический метод	0.10	—
79	85952.93	92169.52	Геодезический метод	0.10	—
80	85948.63	92168.35	Геодезический метод	0.10	—
81	85950.20	92163.00	Геодезический метод	0.10	—
82	85946.59	92161.94	Геодезический метод	0.10	—
I	85946.59	92161.94	Геодезический метод	0.10	—

Приложение №2  
к распоряжению КГИОП  
от **30.05.2023** № **396-рп**

Режим использования территории объекта культурного наследия регионального значения «Казармы 148-го пехотного Каспийского полка (с территорией)», расположенного по адресу:  
Санкт-Петербург, г. Петергоф, ул. Юты Бондаровской, 1, 2, 3, 5, 6, 18, 19, 20, 21, 23,  
пер. Суворовцев, 1-8, 10, ул. В.Дубинина, 1-8, 10, 12

1. На территории объекта культурного наследия запрещаются: строительство объектов капитального строительства и увеличение объемно-пространственных характеристик существующих на территории объекта культурного наследия объектов капитального строительства; проведение земляных, строительных, мелиоративных и иных работ, за исключением работ по сохранению объекта культурного наследия или его отдельных элементов, сохранению историко-градостроительной или природной среды объекта культурного наследия.
2. На территории объекта культурного наследия разрешается ведение хозяйственной деятельности, не противоречащей требованиям обеспечения сохранности объекта культурного наследия и позволяющей обеспечить функционирование объекта культурного наследия в современных условиях.
3. Требования к осуществлению деятельности в границах территории объекта культурного наследия и требования к содержанию использования территории объекта культурного наследия устанавливаются законодательством Российской Федерации и Санкт-Петербурга об объектах культурного наследия.

## ПРИЛОЖЕНИЕ 4

к Акту по результатам ГОСУДАРСТВЕННОЙ ИСТОРИКО-КУЛЬТУРНОЙ

ЭКСПЕРТИЗЫ раздела документации, обосновывающего меры по обеспечению сохранности объекта культурного наследия регионального значения «Казарма», расположенного по адресу: Санкт-Петербург, г.

Петергоф, ул. Юты Бондаровской, дом 18, лит. А, входящего в состав объекта культурного наследия регионального значения «Казармы 148-го пехотного Каспийского полка (с территорией)», расположенного по адресу: Санкт-Петербург, г. Петергоф, ул. Юты Бондаровской, 1,2,3,5,6,18,19,20,21,23, пер. Суворовцев, 1-8, 10, ул. В.Дубинина, 1-8,10,12, при проведении земляных, строительных, мелиоративных, хозяйственных работ, указанных в статье 30 Федерального закона от 25.06.2002 №73-ФЗ «Об объектах культурного наследия (памятниках истории и культуры) народов Российской Федерации» работ по использованию лесов и иных работ: «Раздел по обеспечению сохранности объекта культурного наследия регионального значения «Казарма», расположенного по адресу: Санкт-Петербург, г. Петергоф, ул. Юты Бондаровской, дом 18, лит. А, входящего в состав объекта культурного наследия регионального значения «Казармы 148-го пехотного Каспийского полка (с территорией)», расположенного по адресу: Санкт-Петербург, г. Петергоф, ул. Юты Бондаровской, 1,2,3,5,6,18,19,20,21,23, пер. Суворовцев, 1-8, 10, ул. В.Дубинина, 1-8,10,12 при реализации проектного решения «Проект благоустройства элементов благоустройства территории (благоустройство территории по адресу: Санкт Петербург, г. Петергоф, ул. Юты Бондаровской, д.17/1, д.17/2)». 78-10-46-ОСОКН. ООО «ЦИИВС», 2026 г.

**Копия Распоряжения КГИОП от 23.01.2018 № 07-19-30/18 «Об утверждении охранного обязательства собственника или иного законного владельца объекта культурного наследия регионального значения «Казармы 148-го пехотного Каспийского полка (с территорией)», включенного в единый государственный реестр объектов культурного наследия (памятников истории и культуры) народов Российской Федерации»**



ПРАВИТЕЛЬСТВО САНКТ-ПЕТЕРБУРГА  
**КОМИТЕТ ПО ГОСУДАРСТВЕННОМУ КОНТРОЛЮ, ИСПОЛЬЗОВАНИЮ  
 И ОХРАНЕ ПАМЯТНИКОВ ИСТОРИИ И КУЛЬТУРЫ**

**РАСПОРЯЖЕНИЕ**

23 АНВ 2018

№ 04-19-30/18

**Об утверждении охранного обязательства  
 собственника или иного законного владельца  
 объекта культурного наследия регионального  
 значения «Казармы 148-го пехотного  
 Каспийского полка (с территорией)»,  
 включенного в единый государственный реестр  
 объектов культурного наследия (памятников истории  
 и культуры) народов Российской Федерации**

В соответствии с главой VIII Федерального закона от 25.06.2002 № 73-ФЗ «Об объектах культурного наследия (памятниках истории и культуры) народов Российской Федерации»:

1. Утвердить охранное обязательство собственника или иного законного владельца объекта культурного наследия регионального значения «Казармы 148-го пехотного Каспийского полка (с территорией)» (согласно решению Исполкома Ленгорсовета от 16.07.1990 № 608: г. Петродворец, ул. Юты Бондаровской, 1, 2, 3, 5, 6, 18, 19, 20, 21, 23; пер. Суворовцев, 1-8, 10; ул. В.Дубинкина, 1-8, 10, 12), включенного в единый государственный реестр объектов культурного наследия (памятников истории и культуры) народов Российской Федерации (далее – объект), согласно приложению к настоящему распоряжению.

2. Начальнику Юридического управления - юрисконсульту КГИОП обеспечить направление копии распоряжения собственнику объекта, другим лицам, к обязанностям которых относится его исполнение, а также в орган, уполномоченный на ведение Единого государственного реестра недвижимости в порядке, установленном законодательством Российской Федерации, в течение пятнадцати рабочих дней со дня утверждения охранного обязательства.

3. Начальнику отдела государственного учета объектов культурного наследия Управления организационного обеспечения, популяризации и государственного учета объектов культурного наследия КГИОП обеспечить направление распоряжения в Министерство культуры Российской Федерации для приобщения к учетному делу объекта.

4. Начальнику отдела координации и контроля Управления организационного обеспечения, популяризации и государственного учета объектов культурного наследия КГИОП обеспечить размещение распоряжения на сайте КГИОП в информационно-телекоммуникационной сети «Интернет» и в локальной компьютерной сети КГИОП.

5. Контроль за выполнением распоряжения остается за заместителем председателя КГИОП - начальником Управления организационного обеспечения, популяризации и государственного учета объектов культурного наследия.

Заместитель председателя КГИОП -  
 начальник Управления организационного обеспечения,  
 популяризации и государственного учета  
 объектов культурного наследия

Г.Р. Аганова

Приложение  
к распоряжению КГИОП  
от 13 ЯНВ 2018 № 04-19-30/18

ОХРАННОЕ ОБЯЗАТЕЛЬСТВО  
СОБСТВЕННИКА ИЛИ ИНОГО ЗАКОННОГО ВЛАДЕЛЬЦА  
объекта культурного наследия, включенного в единый государственный реестр объектов культурного наследия (памятников истории и культуры) народов Российской Федерации

"Казармы 148-го пехотного Каспийского полка (с территорией)"  
(указать наименование объекта культурного наследия в соответствии с правовым актом о его принятии на государственную охрану)

регистрационный номер объекта культурного наследия в едином государственном реестре объектов культурного наследия (памятников истории и культуры) народов Российской Федерации:

7	8	1	7	2	1	2	0	4	8	9	0	0	0	5
---	---	---	---	---	---	---	---	---	---	---	---	---	---	---

Раздел 1. Данные об объекте культурного наследия, включенном в единый государственный реестр объектов культурного наследия (памятников истории и культуры) народов Российской Федерации

(заполняются в случае, предусмотренном п. 5 ст. 47.6 Федерального закона от 25.06.2002 N 73-ФЗ "Об объектах культурного наследия (памятниках истории и культуры) народов Российской Федерации")

Отметка о наличии или отсутствии паспорта объекта культурного наследия, включенного в единый государственный реестр объектов культурного наследия (памятников истории и культуры) народов Российской Федерации, в отношении которого утверждено охранное обязательство (далее - объект культурного наследия):

имеется  отсутствует  V  
(нужное отметить знаком "V")

При наличии паспорта объекта культурного наследия он является неотъемлемой частью охранного обязательства.

При отсутствии паспорта объекта культурного наследия в охранное обязательство вносятся следующие сведения:

1. Сведения о наименовании объекта культурного наследия:

"Казармы 148-го пехотного Каспийского полка (с территорией)"

2. Сведения о времени возникновения или дате создания объекта культурного наследия, датах основных изменений (перестроек) данного объекта и (или) датах связанных с ним исторических событий:

1898 - 1903 гг.

3. Сведения о категории историко-культурного значения объекта культурного наследия:

- 2 -

федерального  регионального  муниципального  значения  
(нужное отметить знаком "V")

## 4. Сведения о виде объекта культурного наследия:

памятник  ансамбль   
(нужное отметить знаком "V")

5. Номер и дата принятия акта органа государственной власти о включении объекта культурного наследия в единый государственный реестр объектов культурного наследия (памятников истории и культуры) народов Российской Федерации:

решение Исполкома Ленгорсовета № 608 от «16» июля 1990 г.

6. Сведения о местонахождении объекта культурного наследия (адрес объекта или при его отсутствии описание местоположения объекта):

Санкт-Петербург

(Субъект Российской Федерации)

Санкт-Петербург, г. Петродворец

(населенный пункт)

улица Юты Бондаровской д. 1, 2, 3, 5, 6, 18, 19, 20, 21, 23; 1-8, 10; 1-8, 10, 12 корп./стр. --- помещение/квартира ---  
пер. Суворовцев  
В. Дубинина

иные сведения:

- Санкт-Петербург, г. Петергоф, ул. Суворовский городок, д. 1, лит. А (согласно выписке из единого государственного реестра прав на недвижимое имущество и сделок с ним от 11.03.2016 № 90-15831134); г. Петродворец, ул. Юты Бондаровской, 1 (согласно решению Исполкома Ленгорсовета от 16.07.1990 № 608);

- Санкт-Петербург, г. Петергоф, ул. Суворовский городок, д. 2, лит. А (согласно выписке из единого государственного реестра прав на недвижимое имущество и сделок с ним от 10.03.2016 № 90-15804131); г. Петродворец, ул. Юты Бондаровской, 2 (согласно решению Исполкома Ленгорсовета от 16.07.1990 № 608);

- Санкт-Петербург, г. Петергоф, ул. Суворовский городок, д. 69, корп. 5, лит. А (согласно выписке из единого государственного реестра прав на недвижимое имущество и сделок с ним от 10.03.2016 № 90-15804263); г. Петродворец, ул. Юты Бондаровской, 5 (согласно решению Исполкома Ленгорсовета от 16.07.1990 № 608);

- Санкт-Петербург, г. Петергоф, ул. Суворовский городок, д. 69, корп. 6, лит. А (согласно выписке из единого государственного реестра прав на недвижимое имущество и сделок с ним от 10.03.2016 № 90-15804395); г. Петродворец, ул. Юты Бондаровской, 6 (согласно решению Исполкома Ленгорсовета № 608 от 16.07.1990 № 608);

- 3 -

- Санкт-Петербург, г. Петергоф, ул. Юты Бондаровской, д. 18, лит. А (согласно выписке из единого государственного реестра прав на недвижимое имущество и сделок с ним от 10.03.2016 № 90-15796901);
- Санкт-Петербург, г. Петергоф, ул. Юты Бондаровской, д. 19, лит. А (согласно выписке из единого государственного реестра прав на недвижимое имущество и сделок с ним от 10.03.2016 № 90-15797402);
- Санкт-Петербург, г. Петергоф, ул. Юты Бондаровской, д. 20 (согласно выписке из единого государственного реестра прав на недвижимое имущество и сделок с ним от 10.03.2016 № 90-15797044); ул. Юты Бондаровской, д. 20, лит. А (согласно техническому паспорту от 12.03.2008);
- Санкт-Петербург, г. Петергоф, ул. Юты Бондаровской, д. 21, лит. А (согласно выписке из единого государственного реестра прав на недвижимое имущество и сделок с ним от 22.06.2016 № 90-20455912);
- Санкт-Петербург, г. Петергоф, ул. Юты Бондаровской, д. 23, лит. А (согласно выписке из единого государственного реестра прав на недвижимое имущество и сделок с ним от 10.03.2016 № 90-15798078);
- Санкт-Петербург, г. Петергоф, пер. Суворовцев, д. 1, лит. А (согласно выписке из единого государственного реестра прав на недвижимое имущество и сделок с ним от 10.03.2016 № 90-15756133);
- Санкт-Петербург, г. Петергоф, пер. Суворовцев, д. 2 (согласно выписке из единого государственного реестра прав на недвижимое имущество и сделок с ним от 10.03.2016 № 90-15761045); пер. Суворовцев, д. 2, лит. А (согласно техническому паспорту от 31.03.2008);
- Санкт-Петербург, г. Петергоф, пер. Суворовцев, д. 3, лит. А (согласно выписке из единого государственного реестра прав на недвижимое имущество и сделок с ним от 10.03.2016 № 90-15762113);
- Санкт-Петербург, г. Петергоф, пер. Суворовцев, д. 4, лит. А (согласно выписке из единого государственного реестра прав на недвижимое имущество и сделок с ним от 10.03.2016 № 90-15762305);
- Санкт-Петербург, г. Петергоф, пер. Суворовцев, д. 5, лит. А (согласно выписке из единого государственного реестра прав на недвижимое имущество и сделок с ним от 10.03.2016 № 90-15762880);
- Санкт-Петербург, г. Петергоф, пер. Суворовцев, д. 6 (согласно выписке из единого государственного реестра прав на недвижимое имущество и сделок с ним от 10.03.2016 № 90-15763307); пер. Суворовцев, д. 6, лит. А (согласно техническому паспорту от 31.03.2008);
- Санкт-Петербург, г. Петергоф, пер. Суворовцев, д. 7, лит. А (согласно выписке из единого государственного реестра прав на недвижимое имущество и сделок с ним от 10.03.2016 № 90-15764459);
- Санкт-Петербург, г. Петергоф, пер. Суворовцев, д. 8 (согласно выписке из единого государственного реестра прав на недвижимое имущество и сделок с ним от 10.03.2016 № 90-15791940); пер. Суворовцев, д. 8, лит. А (согласно техническому

- 4 -

паспорту от 03.04.2008);

- Санкт-Петербург, г. Петергоф, пер. Суворовцев, д. 10 (согласно выписке из единого государственного реестра прав на недвижимое имущество и сделок с ним от 10.03.2016 № 90-15756401); пер. Суворовцев, д. 10, лит. А (согласно техническому паспорту от 03.04.2008);

- Санкт-Петербург, г. Петергоф, ул. Володи Дубинина, д. 1, лит. А (согласно выписке из единого государственного реестра прав на недвижимое имущество и сделок с ним от 09.03.2016 № 90-15724697);

- Санкт-Петербург, г. Петергоф, ул. Володи Дубинина, д. 2 (согласно выписке из единого государственного реестра прав на недвижимое имущество и сделок с ним от 09.03.2016 № 90-15733244); ул. Володи Дубинина, д. 2, лит. А (согласно техническому паспорту от 14.04.2011);

- Санкт-Петербург, г. Петергоф, ул. Володи Дубинина, д. 3 (согласно выписке из единого государственного реестра прав на недвижимое имущество и сделок с ним от 09.03.2016 № 90-15734340); ул. Володи Дубинина, д. 3, лит. А (согласно техническому паспорту от 07.04.2008);

- Санкт-Петербург, г. Петергоф, ул. Володи Дубинина, д. 4, лит. А (согласно выписке из единого государственного реестра прав на недвижимое имущество и сделок с ним от 09.03.2016 № 90-15734847);

- Санкт-Петербург, г. Петергоф, ул. Володи Дубинина, д. 5 (согласно выписке из единого государственного реестра прав на недвижимое имущество и сделок с ним от 09.03.2016 № 90-15735000); ул. Володи Дубинина, д. 5, лит. А (согласно техническому паспорту от 20.03.2008);

- Санкт-Петербург, г. Петергоф, ул. Володи Дубинина, д. 6, лит. А (согласно выписке из единого государственного реестра прав на недвижимое имущество и сделок с ним от 09.03.2016 № 90-15736308);

- Санкт-Петербург, г. Петергоф, ул. Володи Дубинина, д. 7 (согласно выписке из единого государственного реестра прав на недвижимое имущество и сделок с ним от 09.03.2016 № 90-15736629); ул. Володи Дубинина, д. 7, лит. А (согласно техническому паспорту от 20.03.2008);

- Санкт-Петербург, г. Петергоф, ул. Володи Дубинина, д. 8 (согласно выписке из единого государственного реестра прав на недвижимое имущество и сделок с ним от 09.03.2016 № 90-15737248); ул. Володи Дубинина, д. 8, лит. А (согласно техническому паспорту от 26.09.2006);

- Санкт-Петербург, г. Петергоф, ул. Володи Дубинина, д. 10, лит. А (согласно выписке из единого государственного реестра прав на недвижимое имущество и сделок с ним от 09.03.2016 № 90-15725288);

- Санкт-Петербург, г. Петергоф, ул. Володи Дубинина, д. 12 (согласно выписке из единого государственного реестра прав на недвижимое имущество и сделок с ним от 09.03.2016 № 90-15725485); ул. Володи Дубинина, д. 12, лит. А (согласно техническому паспорту от 07.04.2008);

- Санкт-Петербург, г. Петродворец, ул. Юты Бондаровской, 3 (согласно решению

- 5 -

Исполкома Ленгорсовета от 16.07.1990 № 608);

7. Сведения о границах территории объекта культурного наследия (для объектов археологического наследия прилагается графическое отражение границ на плане земельного участка, в границах которого он располагается):

план границ территории объекта культурного наследия регионального значения "Казармы 148-го пехотного Каспийского полка (с территорией)", утвержденный КГИОП 16.09.2013, согласно приложению № 1 к настоящему охранному обязательству

8. Описание предмета охраны объекта культурного наследия:

- перечень предметов охраны здания, расположенного по адресу: Санкт-Петербург, г. Петергоф, Суворовский городок, д. 2, литера А, входящего в состав объекта культурного наследия регионального значения "Казармы 148-го пехотного Каспийского полка (с территорией)", утвержденный распоряжением КГИОП от 16.06.2011 № 10-305, согласно приложению № 2 к настоящему охранному обязательству;

- предмет охраны здания, расположенного по адресу: Санкт-Петербург, г. Петергоф, Суворовский городок, д. 69, лит. А, корп. 5, входящего в состав объекта культурного наследия регионального значения "Казармы 148-го пехотного Каспийского полка (с территорией)", определенный распоряжением КГИОП от 28.01.2013 № 10-24, согласно приложению № 3 к настоящему охранному обязательству;

- предмет охраны здания, расположенного по адресу: Санкт-Петербург, г. Петергоф, Суворовский городок, д. 69, лит. А, корп. 6, входящего в состав объекта культурного наследия регионального значения "Казармы 148-го пехотного Каспийского полка (с территорией)", определенный распоряжением КГИОП от 28.01.2013 № 10-23, согласно приложению № 4 к настоящему охранному обязательству;

- предмет охраны здания, расположенного по адресу: Санкт-Петербург, г. Петергоф, ул. Юты Бондаровской, д. 19, лит. А, входящего в состав объекта культурного наследия регионального значения "Казармы 148-го пехотного Каспийского полка (с территорией)", определенный распоряжением КГИОП от 08.07.2013 № 10-332, согласно приложению № 5 к настоящему охранному обязательству;

- часть предмета охраны объекта культурного наследия регионального значения "Казармы 148-го пехотного Каспийского полка (с территорией)", расположенного по адресу: Санкт-Петербург, г. Петергоф, ул. Юты Бондаровской, д. 21, лит. А, утвержденная распоряжением КГИОП от 07.11.2016 № 10-585, согласно приложению № 6 к настоящему охранному обязательству;

- перечень предметов охраны здания, входящего в состав объекта культурного наследия регионального значения "Казармы 148-го пехотного Каспийского полка (с территорией)", расположенного по адресу: Санкт-Петербург, г. Петергоф, ул. Юты Бондаровской, д. 23, литера А, утвержденный распоряжением КГИОП от 16.03.2011 № 10-42, согласно приложению № 7 к настоящему охранному обязательству;

- предмет охраны здания, расположенного по адресу: Санкт-Петербург, г. Петергоф, пер. Суворовцев, д. 1, лит. А, входящего в состав объекта культурного наследия регионального значения "Казармы 148-го пехотного Каспийского полка (с территорией)", определенный распоряжением КГИОП от 28.05.2013 № 10-272, согласно приложению № 8 к настоящему охранному обязательству;

- 6 -

- часть предмета охраны объекта культурного наследия регионального значения "Казармы 148-го пехотного Каспийского полка (с территорией)", расположенного по адресу: Санкт-Петербург, г. Петергоф, пер. Суворовцев, д. 5, лит. А, определенная распоряжением КГИОП от 24.06.2015 № 10-269, согласно приложению № 9 к настоящему охранному обязательству;

- перечень предметов охраны здания, расположенного по адресу: Санкт-Петербург, г. Петергоф, пер. Суворовцев, д. 7, литера А, входящего в состав объекта культурного наследия регионального значения "Казармы 148-го пехотного Каспийского полка (с территорией)", утвержденный распоряжением КГИОП от 20.07.2011 № 10-414, согласно приложению № 10 к настоящему охранному обязательству;

- часть предмета охраны объекта культурного наследия регионального значения "Казармы 148-го пехотного Каспийского полка (с территорией)", расположенного по адресу: Санкт-Петербург, г. Петергоф, пер. Суворовцев, д. 8, лит. А, определенная распоряжением КГИОП от 23.06.2015 № 10-253, согласно приложению № 11 к настоящему охранному обязательству;

- предмет охраны объекта культурного наследия регионального значения, расположенного по адресу: Санкт-Петербург, г. Петергоф, ул. Володи Дубинина, д. 10, литера А, являющегося частью объекта культурного наследия регионального значения "Казармы 148-го пехотного Каспийского полка (с территорией)", определенный распоряжением КГИОП от 17.12.2014 № 10-815, согласно приложению № 12 к настоящему охранному обязательству.

9. Фотографическое (иное графическое) изображение объекта (на момент утверждения охранного обязательства):

Прилагается:  изображения,

(указать количество)

согласно приложению № 13 к настоящему охранному обязательству.

10. Сведения о наличии зон охраны данного объекта культурного наследия с указанием номера и даты принятия органом государственной власти акта об утверждении указанных зон либо информация о расположении данного объекта культурного наследия/земельного участка, в границах которого располагается объект археологического наследия, в границах зон охраны другого объекта культурного наследия:

Закон Санкт-Петербурга от 24.12.2008 № 820-7 "О границах объединенных зон охраны объектов культурного наследия, расположенных на территории Санкт-Петербурга, режимах использования земель и требованиях к градостроительным регламентам в границах указанных зон"

11. Сведения о требованиях к осуществлению деятельности в границах территории объекта культурного наследия, включенного в единый государственный реестр объектов культурного наследия (памятников истории и культуры) народов Российской Федерации, об особом режиме использования земельного участка, в границах которого располагается объект археологического наследия, установленных статьей 5.1 Федерального закона от 25.06.2002 N 73-ФЗ "Об объектах культурного наследия (памятниках истории и культуры) народов Российской Федерации" (далее - Закон 73-ФЗ):

1) на территории памятника или ансамбля запрещаются строительство объектов капитального строительства и увеличение объемно-пространственных характеристик

- 7 -

существующих на территории памятника или ансамбля объектов капитального строительства; проведение земляных, строительных, мелиоративных и иных работ, за исключением работ по сохранению объекта культурного наследия или его отдельных элементов, сохранению историко-градостроительной или природной среды объекта культурного наследия;

2) на территории памятника, ансамбля разрешается ведение хозяйственной деятельности, не противоречащей требованиям обеспечения сохранности объекта культурного наследия и позволяющей обеспечить функционирование объекта культурного наследия в современных условиях;

3) в случае нахождения памятника или ансамбля на территории достопримечательного места подлежат также выполнению требования и ограничения, установленные в соответствии со статьей 5.1 Закона 73-ФЗ, для осуществления хозяйственной деятельности на территории достопримечательного места;

4) особый режим использования земельного участка, в границах которого располагается объект археологического наследия, предусматривает возможность проведения археологических полевых работ в порядке, установленном Законом 73-ФЗ, земляных, строительных, мелиоративных, хозяйственных работ, указанных в статье 30 Закона 73-ФЗ работ по использованию лесов и иных работ при условии обеспечения сохранности объекта археологического наследия, а также обеспечения доступа граждан к указанному объекту.

#### 12. Иные сведения, предусмотренные Законом 73-ФЗ:

Действие охранного обязательства прекращается со дня принятия Правительством Российской Федерации решения об исключении объекта культурного наследия из реестра.

#### Раздел 2. Требования к сохранению объекта культурного наследия (заполняется в соответствии со статьей 47.2 Закона 73-ФЗ)

13. Требования к сохранению объекта культурного наследия, включенного в единый государственный реестр объектов культурного наследия (памятников истории и культуры) народов Российской Федерации, предусматривают консервацию, ремонт, реставрацию объекта культурного наследия, приспособление объекта культурного наследия для современного использования либо сочетание указанных мер.

Состав (перечень) и сроки (периодичность) проведения работ по сохранению объекта культурного наследия, в отношении которого утверждено охранное обязательство, определяются соответствующим органом охраны объектов культурного наследия:

Комитет по государственному контролю, использованию и охране памятников истории и культуры Санкт-Петербурга (далее - КГИОП)

(указать наименование органа охраны объектов культурного наследия, утвердившего охранное обязательство)

на основании акта технического состояния объекта культурного наследия, составленного в порядке, установленном пунктом 2 статьи 47.2 Закона 73-ФЗ.

14. Лицо (лица), указанное (указанные) в пункте 11 статьи 47.6 Закона 73-ФЗ, обязано (обязаны) обеспечить финансирование и организацию проведения научно-исследовательских, изыскательских, проектных работ, консервации, ремонта, реставрации и иных работ, направленных на обеспечение физической сохранности объекта культурного наследия и сохранение предмета охраны объекта культурного наследия, в порядке, установленном Законом 73-ФЗ.

В случае обнаружения при проведении работ по сохранению объекта культурного

- 8 -

наследия объектов, обладающих признаками объекта культурного наследия, в том числе объектов археологического наследия, собственник или иной законный владелец обязан незамедлительно приостановить работы и направить в течение трех рабочих дней со дня их обнаружения заявление в письменной форме об указанных объектах в региональный орган охраны объектов культурного наследия:

КГИОП
-------

(указать наименование соответствующего регионального органа охраны объектов культурного наследия. В случае если охранное обязательство утверждено не данным органом охраны, указать его полное наименование и почтовый адрес)

Дальнейшее взаимодействие с региональным органом охраны объектов культурного наследия собственник или иной законный владелец объекта культурного наследия обязан осуществлять в порядке, установленном статьей 36 Закона 73-ФЗ.

15. Работы по сохранению объекта культурного наследия должны организовываться собственником или иным законным владельцем объекта культурного наследия в соответствии с порядком, предусмотренным статьей 45 Закона 73-ФЗ.

16. Собственник (иной законный владелец) земельного участка, в границах которого расположен объект археологического наследия, обязан:

- обеспечивать неизменность внешнего облика;
- сохранять целостность, структуру объекта археологического наследия;
- организовывать и финансировать спасательные археологические полевые работы на данном объекте археологического наследия в случае, предусмотренном статьей 40, и в порядке, установленном статьей 45.1 Закона 73-ФЗ.

#### Раздел 3. Требования к содержанию объекта культурного наследия (заполняется в соответствии со статьей 47.3 Закона 73-ФЗ)

17. При содержании и использовании объекта культурного наследия, включенного в единый государственный реестр объектов культурного наследия (памятников истории и культуры) народов Российской Федерации, в целях поддержания в надлежащем техническом состоянии без ухудшения физического состояния и (или) изменения предмета охраны данного объекта культурного наследия лица, указанные в пункте 11 статьи 47.6 Закона 73-ФЗ, обязаны:

- 1) осуществлять расходы на содержание объекта культурного наследия и поддержание его в надлежащем техническом, санитарном и противопожарном состоянии;
- 2) не проводить работы, изменяющие предмет охраны объекта культурного наследия либо ухудшающие условия, необходимые для сохранности объекта культурного наследия;
- 3) не проводить работы, изменяющие облик, объемно-планировочные и конструктивные решения и структуры, интерьер объекта культурного наследия в случае, если предмет охраны объекта культурного наследия не определен;
- 4) соблюдать установленные статьей 5.1 Закона 73-ФЗ требования к осуществлению деятельности в границах территории объекта культурного наследия, особый режим использования земельного участка, водного объекта или его части, в границах которых располагается объект археологического наследия;
- 5) не использовать объект культурного наследия (за исключением оборудованных с учетом требований противопожарной безопасности объектов культурного наследия, предназначенных либо предназначавшихся для осуществления и (или) обеспечения указанных ниже видов хозяйственной деятельности, и помещений для хранения предметов религиозного назначения, включая свечи и лампадное масло):
  - под склады и объекты производства взрывчатых и огнеопасных материалов, предметов и веществ, загрязняющих интерьер объекта культурного наследия, его фасад, территорию и

- 9 -

водные объекты и (или) имеющих вредные паргазообразные и иные выделения;

под объекты производства, имеющие оборудование, оказывающее динамическое и вибрационное воздействие на конструкции объекта культурного наследия, независимо от мощности данного оборудования;

под объекты производства и лаборатории, связанные с неблагоприятным для объекта культурного наследия температурно-влажностным режимом и применением химически активных веществ;

б) незамедлительно извещать:

КГИОП

(указать наименование органа охраны объектов культурного наследия, утвердившего охранное обязательство)

обо всех известных ему повреждениях, авариях или об иных обстоятельствах, причинивших вред объекту культурного наследия, включая объект археологического наследия, земельному участку в границах территории объекта культурного наследия или угрожающих причинением такого вреда, и безотлагательно принимать меры по предотвращению дальнейшего разрушения, в том числе проводить противоаварийные работы в порядке, установленном для проведения работ по сохранению объекта культурного наследия;

7) не допускать ухудшения состояния территории объекта культурного наследия, включенного в единый государственный реестр объектов культурного наследия (памятников истории и культуры) народов Российской Федерации, поддерживать территорию объекта культурного наследия в благоустроенном состоянии.

18. Собственник жилого помещения, являющегося объектом культурного наследия или частью такого объекта, обязан выполнять требования к сохранению объекта культурного наследия в части, предусматривающей обеспечение поддержания объекта культурного наследия или части объекта культурного наследия в надлежащем техническом состоянии без ухудшения физического состояния и изменения предмета охраны объекта культурного наследия.

19. В случае обнаружения при проведении работ на земельном участке в границах территории объекта культурного наследия объектов, либо на земельном участке, в границах которого располагается объект археологического наследия, объектов, обладающих признаками объекта культурного наследия, лица, указанные в пункте 11 статьи 47.6 Закона 73-ФЗ, осуществляют действия, предусмотренные подпунктом 2 пункта 3 статьи 47.2 Закона 73-ФЗ.

20. В случае если содержание или использование объекта культурного наследия, включенного в единый государственный реестр объектов культурного наследия (памятников истории и культуры) народов Российской Федерации, а также земельного участка, в границах которого располагается объект археологического наследия, может привести к ухудшению состояния данного объекта культурного наследия и (или) предмета охраны данного объекта культурного наследия, в предписании, направляемом

КГИОП

(указать наименование органа охраны объектов культурного наследия, утвердившего охранное обязательство)

собственнику или иному законному владельцу объекта культурного наследия, устанавливаются следующие требования:

1) к видам хозяйственной деятельности с использованием объекта культурного наследия, включенного в реестр, земельного участка, в границах которого располагается объект археологического наследия, либо к видам хозяйственной деятельности, оказывающим воздействие на указанные объекты, в том числе ограничение хозяйственной деятельности;

- 10 -

2) к использованию объекта культурного наследия, включенного в реестр, земельного участка, в границах которого располагается объект археологического наследия, при осуществлении хозяйственной деятельности, предусматривающие в том числе ограничение технических и иных параметров воздействия на объект культурного наследия;

3) к благоустройству в границах территории объекта культурного наследия, включенного в реестр, земельного участка, в границах которого располагается объект археологического наследия.

Раздел 4. Требования к обеспечению доступа граждан  
Российской Федерации, иностранных граждан и лиц без гражданства  
к объекту культурного наследия, включенному в реестр  
(заполняется в соответствии со статьей 47.4 Закона 73-ФЗ)

21. Условия доступа к объекту культурного наследия, включенному в реестр (периодичность, длительность и иные характеристики доступа), устанавливаются соответствующим органом охраны объектов культурного наследия, определенным пунктом 7 статьи 47.6 Закона 73-ФЗ, с учетом мнения собственника или иного законного владельца такого объекта, а также с учетом вида объекта культурного наследия, включенного в реестр, категории его историко-культурного значения, предмета охраны, физического состояния объекта культурного наследия, требований к его сохранению, характера современного использования данного объекта культурного наследия, включенного в реестр.

Условия доступа к объектам культурного наследия, включенным в реестр, используемым в качестве жилых помещений, а также к объектам культурного наследия религиозного назначения, включенным в реестр, устанавливаются соответствующим органом охраны объектов культурного наследия по согласованию с собственниками или иными законными владельцами этих объектов культурного наследия.

При определении условий доступа к памятникам или ансамблям религиозного назначения учитываются требования к внешнему виду и поведению лиц, находящихся в границах территорий указанных объектов культурного наследия религиозного назначения, соответствующие внутренним установлениям религиозной организации, если такие установления не противоречат законодательству Российской Федерации.

В случае, если интерьер объекта культурного наследия не относится к предмету охраны объекта культурного наследия, требование к обеспечению доступа во внутренние помещения объекта культурного наследия, включенного в реестр, не может быть установлено.

Условия доступа к объектам культурного наследия, расположенным на территории Российской Федерации и предоставленным в соответствии с международными договорами Российской Федерации дипломатическим представительствам и консульским учреждениям иностранных государств в Российской Федерации, международным организациям, а также к объектам культурного наследия, находящимся в собственности иностранных государств и международных организаций, устанавливаются в соответствии с международными договорами Российской Федерации.

Физические и юридические лица, проводящие археологические полевые работы, имеют право доступа к объектам археологического наследия, археологические полевые работы на которых предусмотрены разрешением (открытым листом) на проведение археологических полевых работ. Физическим и юридическим лицам, проводящим археологические полевые работы, в целях проведения указанных работ собственниками и (или) пользователями земельных участков, в границах которых расположены объекты археологического наследия, должен быть обеспечен доступ к земельным участкам, участкам водных объектов, участкам лесного фонда, на территорию, определенную разрешением (открытым листом) на проведение археологических полевых работ.

В интересах сохранения объекта культурного наследия, доступ к объекту культурного наследия (его части), может быть приостановлен на время проведения работ по сохранению объекта культурного наследия или в связи с ухудшением его физического

- 11 -

состояния. Приостановление доступа к объекту культурного наследия (его части) и возобновление доступа к нему осуществляются по решению КГИОП.

Обеспечить доступ гражданам Российской Федерации, иностранным гражданам и лицам без гражданства во внутренние помещения объекта культурного наследия, интерьер которых относится к предметам охраны объекта культурного наследия, а также обеспечить доступ к объекту культурного наследия в соответствии с внутренними распорядками, установленными собственниками или иным законными владельцами объекта культурного наследия.

Раздел 5. Требования к размещению наружной рекламы  
на объектах культурного наследия, их территориях  
(заполняется в случаях, определенных подпунктом 4 пункта 2 статьи 47.6 Закона 73-ФЗ)

22. Требования к размещению наружной рекламы:

Не допускается распространение наружной рекламы на объектах культурного наследия, включенных в единый государственный реестр объектов культурного наследия (памятников истории и культуры) народов Российской Федерации, а также на их территориях, за исключением достопримечательных мест.

Запрет или ограничение распространения наружной рекламы на объектах культурного наследия, находящихся в границах достопримечательного места и включенных в единый государственный реестр объектов культурного наследия (памятников истории и культуры) народов Российской Федерации, а также требования к ее распространению устанавливаются соответствующим органом охраны объектов культурного наследия, определенным пунктом 7 статьи 47.6 Закона 73-ФЗ, и вносятся в правила землепользования и застройки, разработанные в соответствии с Градостроительным кодексом Российской Федерации.

Указанные требования не применяются в отношении распространения на объектах культурного наследия, их территориях наружной рекламы, содержащей исключительно информацию о проведении на объектах культурного наследия, их территориях театрально-зрелищных, культурно-просветительных и зрелищно-развлекательных мероприятий или исключительно информацию об указанных мероприятиях с одновременным упоминанием об определенном лице как о спонсоре конкретного мероприятия при условии, если такому упоминанию отведено не более чем десять процентов рекламной площади (пространства). В таком случае актом соответствующего органа охраны объектов культурного наследия устанавливаются требования к размещению наружной рекламы на данном объекте культурного наследия (либо его территории), включая место (места) ее возможного размещения, требования к внешнему виду, цветовым решениям, способам крепления.

Раздел 6. Иные обязанности лица (лиц), указанного (указанных) в пункте 11 статьи  
47.6 Федерального закона от 25.06.2002 N 73-ФЗ "Об объектах культурного наследия  
(памятниках истории и культуры) народов Российской Федерации"

23. Для лица (лиц), указанного (указанных) в пункте 11 статьи 47.6 Закона 73-ФЗ, устанавливаются обязанности:

1) по финансированию мероприятий, обеспечивающих выполнение требований в отношении объекта культурного наследия, включенного в реестр, установленных статьями 47.2 - 47.4 Закона 73-ФЗ;

2) по соблюдению требований к осуществлению деятельности в границах территории объекта культурного наследия, включенного в реестр, либо особого режима использования земельного участка, в границах которого располагается объект археологического наследия, установленных статьей 5.1 Закона 73-ФЗ.

24. Собственник, иной законный владелец, пользователи объекта культурного наследия, земельного участка, в границах которого располагается объект археологического

- 12 -

наследия (в случае, указанном в пункте 11 статьи 47.6 Закона 73-ФЗ), а также все лица, привлеченные ими к проведению работ по сохранению (содержанию) объекта культурного наследия, обязаны соблюдать требования, запреты и ограничения, установленные законодательством об охране объектов культурного наследия.

25. Дополнительные требования в отношении объекта культурного наследия:

1) Выполнить работы по сохранению объекта культурного наследия, определенные КГИОП на основании акта технического состояния объекта культурного наследия, составленного в порядке, установленном пунктом 2 статьи 47.2 Закона 73-ФЗ:

- Санкт-Петербург, г. Петергоф, ул. Суворовский городок, д. 1, лит. А

№ Пп	Наименование работ	Сроки выполнения	Примечание
1	Выполнить работы по реставрации объекта культурного наследия на основании задания и разрешения КГИОП, в соответствии с проектной документацией, согласованной с КГИОП.	В течение 36 месяцев со дня утверждения охранного обязательства актом КГИОП	
2	В установленном порядке выполнить благоустройство территории объекта культурного наследия.	В течение 60 месяцев со дня утверждения охранного обязательства актом КГИОП	

- Санкт-Петербург, г. Петергоф, ул. Суворовский городок, д. 2, лит. А

№ Пп	Наименование работ	Сроки выполнения	Примечание
1	В установленном законом порядке выполнить демонтаж несогласованных с КГИОП дополнительных элементов устройства окон (наружные решетки).	В течение 6 месяцев со дня утверждения охранного обязательства актом КГИОП	
2	На основании задания и разрешения КГИОП выполнить работы по реставрации объекта культурного наследия в соответствии с проектной документацией, согласованной с КГИОП.	В течение 24 месяцев со дня утверждения охранного обязательства актом КГИОП	
3	В установленном порядке выполнить благоустройство территории объекта культурного наследия.	В течение 60 месяцев со дня утверждения охранного обязательства актом КГИОП	

- Санкт-Петербург, г. Петергоф, ул. Суворовский городок, д. 69, корп. 5, лит. А

№ Пп	Наименование работ	Сроки выполнения	Примечание
1	На основании задания и	В течение 12 месяцев	

2E-737d0772-01720a70770301

- 13 -

	разрешения КГИОП выполнить работы по реставрации объекта культурного наследия (в части замены дверных и воротных заполнений) в соответствии с проектной документацией, согласованной с КГИОП.	со дня утверждения охранного обязательства актом КГИОП	
2	В установленном порядке выполнить благоустройство территории объекта культурного наследия.	В течение 60 месяцев со дня утверждения охранного обязательства актом КГИОП	

- Санкт-Петербург, г. Петергоф, ул. Суворовский городок, д. 69, корп. 6, лит. А

NN Пп	Наименование работ	Сроки выполнения	Примечание
1	На основании задания и разрешения КГИОП выполнить работы по реставрации объекта культурного наследия в соответствии с проектной документацией, согласованной с КГИОП.	В течение 24 месяцев со дня утверждения охранного обязательства актом КГИОП	
2	В установленном порядке выполнить благоустройство территории объекта культурного наследия.	В течение 60 месяцев со дня утверждения охранного обязательства актом КГИОП	

- Санкт-Петербург, г. Петергоф, ул. Юты Бондаровской, д. 18, лит. А

NN Пп	Наименование работ	Сроки выполнения	Примечание
1	На основании задания и разрешения КГИОП выполнить работы по реставрации объекта культурного наследия в соответствии с проектной документацией, согласованной с КГИОП.	В течение 36 месяцев со дня утверждения охранного обязательства актом КГИОП	
2	В установленном порядке выполнить благоустройство территории объекта культурного наследия.	В течение 60 месяцев со дня утверждения охранного обязательства актом КГИОП	

- Санкт-Петербург, г. Петергоф, ул. Юты Бондаровской, д. 19, лит. А

NN Пп	Наименование работ	Сроки выполнения	Примечание
1	В установленном порядке выполнить благоустройство территории объекта	В течение 60 месяцев со дня утверждения охранного	

2E-737d0772-01720a70770301

- 14 -

	культурного наследия.	обязательства актом КГИОП	
--	-----------------------	---------------------------	--

- Санкт-Петербург, г. Петергоф, ул. Юты Бондаровской, д. 20, лит. А

№№ Пп	Наименование работ	Сроки выполнения	Примечание
1	На основании задания и разрешения КГИОП выполнить работы по ремонту фасадов объекта культурного наследия.	В течение 54 месяцев со дня утверждения охранного обязательства актом КГИОП	
2	В установленном порядке выполнить благоустройство территории объекта культурного наследия.	В течение 60 месяцев со дня утверждения охранного обязательства актом КГИОП	

- Санкт-Петербург, г. Петергоф, ул. Юты Бондаровской, д. 21, лит. А

№№ Пп	Наименование работ	Сроки выполнения	Примечание
1	На основании задания и разрешения КГИОП выполнить работы по реставрации объекта культурного наследия в соответствии с проектной документацией, согласованной с КГИОП.	В течение 48 месяцев со дня утверждения охранного обязательства актом КГИОП	
2	В установленном порядке выполнить благоустройство территории объекта культурного наследия.	В течение 60 месяцев со дня утверждения охранного обязательства актом КГИОП	

- Санкт-Петербург, г. Петергоф, ул. Юты Бондаровской, д. 23, лит. А

№№ Пп	Наименование работ	Сроки выполнения	Примечание
1	В установленном порядке выполнить благоустройство территории объекта культурного наследия.	В течение 60 месяцев со дня утверждения охранного обязательства актом КГИОП	

- Санкт-Петербург, г. Петергоф, пер. Суворовцев, д. 1, лит. А

№№ Пп	Наименование работ	Сроки выполнения	Примечание
1	На основании задания и разрешения КГИОП выполнить работы по сохранению объекта культурного наследия (в части выполнения расстекловки металлопластиковых оконных	В течение 12 месяцев со дня утверждения охранного обязательства актом КГИОП	

2E-737d0772-01720a70770301

- 15 -

	заполнений по аналогу существующих исторических оконных заполнений на фасадах здания и замены дверных заполнений)		
2	В установленном порядке выполнить благоустройство территории объекта культурного наследия.	В течение 60 месяцев со дня утверждения охранного обязательства актом КГИОП	

- Санкт-Петербург, г. Петергоф, пер. Суворовцев, д. 2, лит. А

NN Пп	Наименование работ	Сроки выполнения	Примечание
1	На основании задания и разрешения выполнить работы по ремонту объекта культурного наследия КГИОП.	В течение 54 месяцев со дня утверждения охранного обязательства актом КГИОП	
2	В установленном порядке выполнить благоустройство территории объекта культурного наследия.	В течение 60 месяцев со дня утверждения охранного обязательства актом КГИОП	

- Санкт-Петербург, г. Петергоф, пер. Суворовцев, д. 3, лит. А

NN Пп	Наименование работ	Сроки выполнения	Примечание
1	В установленном порядке выполнить благоустройство территории объекта культурного наследия.	В течение 60 месяцев со дня утверждения охранного обязательства актом КГИОП	

- Санкт-Петербург, г. Петергоф, пер. Суворовцев, д. 4, лит. А

NN Пп	Наименование работ	Сроки выполнения	Примечание
1	На основании задания и разрешения КГИОП выполнить консервацию объекта культурного наследия (в том числе комплексе противоаварийных работ).	В течение 4 месяцев со дня утверждения охранного обязательства актом КГИОП	
2	На основании задания и разрешения КГИОП выполнить работы по реставрации объекта культурного наследия в соответствии с проектной документацией, согласованной с КГИОП.	В течение 24 месяцев со дня утверждения охранного обязательства актом КГИОП	
3	В установленном порядке выполнить благоустройство	В течение 60 месяцев со дня утверждения	

2E-737d0772-01720a70770301

- 16 -

	территории объекта культурного наследия.	охранного обязательства актом КГИОП	
--	--	-------------------------------------	--

- Санкт-Петербург, г. Петергоф, пер. Суворовцев, д. 5, лит. А

№	Наименование работ	Сроки выполнения	Примечание
1	На основании задания и разрешения КГИОП выполнить работы по реставрации объекта культурного наследия в соответствии с проектной документацией, согласованной с КГИОП.	В течение 48 месяцев со дня утверждения охранного обязательства актом КГИОП	
2	В установленном порядке выполнить благоустройство территории объекта культурного наследия.	В течение 60 месяцев со дня утверждения охранного обязательства актом КГИОП	

- Санкт-Петербург, г. Петергоф, пер. Суворовцев, д. 6, лит. А

№	Наименование работ	Сроки выполнения	Примечание
1	В установленном порядке выполнить благоустройство территории объекта культурного наследия.	В течение 60 месяцев со дня утверждения охранного обязательства актом КГИОП	

- Санкт-Петербург, г. Петергоф, пер. Суворовцев, д. 7, лит. А

№	Наименование работ	Сроки выполнения	Примечание
1	На основании задания и разрешения КГИОП выполнить работы по ремонту фасадов объекта культурного наследия.	В течение 48 месяцев со дня утверждения охранного обязательства актом КГИОП	
2	В установленном порядке выполнить благоустройство территории объекта культурного наследия.	В течение 60 месяцев со дня утверждения охранного обязательства актом КГИОП	

- Санкт-Петербург, г. Петергоф, пер. Суворовцев, д. 8, лит. А

№	Наименование работ	Сроки выполнения	Примечание
1	На основании задания и разрешения КГИОП выполнить работы по реставрации объекта культурного наследия в	В течение 36 месяцев со дня утверждения охранного обязательства актом	

2E-737d0772-01720a70770301

- 17 -

	соответствии с проектной документацией, согласованной с КГИОП.	КГИОП	
2	В установленном порядке выполнить благоустройство территории объекта культурного наследия.	В течение 60 месяцев со дня утверждения охранного обязательства актом КГИОП	

- Санкт-Петербург, г. Петергоф, пер. Суворовцев, д. 10, лит. А

NN Пп	Наименование работ	Сроки выполнения	Примечание
1	В установленном порядке выполнить благоустройство территории объекта культурного наследия.	В течение 60 месяцев со дня утверждения охранного обязательства актом КГИОП	

- Санкт-Петербург, г. Петергоф, ул. Володи Дубинина, д. 1, лит. А

NN Пп	Наименование работ	Сроки выполнения	Примечание
1	В установленном порядке выполнить благоустройство территории объекта культурного наследия.	В течение 60 месяцев со дня утверждения охранного обязательства актом КГИОП	

- Санкт-Петербург, г. Петергоф, ул. Володи Дубинина, д. 2, лит. А

NN Пп	Наименование работ	Сроки выполнения	Примечание
1	На основании задания и разрешения КГИОП выполнить работы по ремонту объекта культурного наследия.	В течение 54 месяцев со дня утверждения охранного обязательства актом КГИОП	
2	В установленном порядке выполнить благоустройство территории объекта культурного наследия.	В течение 60 месяцев со дня утверждения охранного обязательства актом КГИОП	

- Санкт-Петербург, г. Петергоф, ул. Володи Дубинина, д. 3, лит. А

NN Пп	Наименование работ	Сроки выполнения	Примечание
1	В установленном порядке выполнить благоустройство территории объекта культурного наследия.	В течение 60 месяцев со дня утверждения охранного обязательства актом КГИОП	

- 18 -

- Санкт-Петербург, г. Петергоф, ул. Володи Дубинина, д. 4, лит. А

NN Пп	Наименование работ	Сроки выполнения	Примечание
1	На основании задания и разрешения КГИОП выполнить работы по реставрации фасадов объекта культурного наследия в соответствии с проектной документацией, согласованной с КГИОП.	В течение 24 месяцев со дня утверждения охранного обязательства актом КГИОП	
2	В установленном порядке выполнить благоустройство территории объекта культурного наследия.	В течение 60 месяцев со дня утверждения охранного обязательства актом КГИОП	

- Санкт-Петербург, г. Петергоф, ул. Володи Дубинина, д. 5, лит. А

NN Пп	Наименование работ	Сроки выполнения	Примечание
1	В установленном порядке выполнить благоустройство территории объекта культурного наследия.	В течение 60 месяцев со дня утверждения охранного обязательства актом КГИОП	

- Санкт-Петербург, г. Петергоф, ул. Володи Дубинина, д. 6, лит. А

NN Пп	Наименование работ	Сроки выполнения	Примечание
1	В установленном порядке выполнить благоустройство территории объекта культурного наследия.	В течение 60 месяцев со дня утверждения охранного обязательства актом КГИОП	

- Санкт-Петербург, г. Петергоф, ул. Володи Дубинина, д. 7, лит. А

NN Пп	Наименование работ	Сроки выполнения	Примечание
1	В установленном порядке выполнить благоустройство территории объекта культурного наследия.	В течение 60 месяцев со дня утверждения охранного обязательства актом КГИОП	

- Санкт-Петербург, г. Петергоф, ул. Володи Дубинина, д. 8, лит. А

NN Пп	Наименование работ	Сроки выполнения	Примечание
1	Выполнить работы по ремонту объекта культурного наследия на основании задания и разрешения КГИОП.	В течение 54 месяцев со дня утверждения охранного обязательства актом	

2E-737d0772-01720a70770301

- 19 -

		КГИОП	
2	В установленном порядке выполнить благоустройство территории объекта культурного наследия.	В течение 60 месяцев со дня утверждения охранного обязательства актом КГИОП	

- Санкт-Петербург, г. Петергоф, ул. Володи Дубинина, д. 10, лит. А

NN Пп	Наименование работ	Сроки выполнения	Примечание
1	На основании задания и разрешения КГИОП выполнить консервацию объекта культурного наследия (в том числе комплекс противоаварийных работ).	В течение 3 месяцев со дня утверждения охранного обязательства актом КГИОП	
2	В установленном законом порядке и на основании согласованной КГИОП проектной документации произвести реставрацию объекта культурного наследия.	В течение 18 месяцев со дня вступления в законную силу решения суда.	Решение Петро дворцового районного суда Санкт-Петербурга от 22.12.2016 по делу № 2-3334/2016
3	В установленном порядке выполнить благоустройство территории объекта культурного наследия.	В течение 60 месяцев со дня утверждения охранного обязательства актом КГИОП	

- Санкт-Петербург, г. Петергоф, ул. Володи Дубинина, д. 12, лит. А

NN Пп	Наименование работ	Сроки выполнения	Примечание
1	Выполнить работы по ремонту фасадов объекта культурного наследия на основании задания и разрешения КГИОП.	В течение 54 месяцев со дня утверждения охранного обязательства актом КГИОП	
2	В установленном порядке выполнить благоустройство территории объекта культурного наследия.	В течение 60 месяцев со дня утверждения охранного обязательства актом КГИОП	

- Санкт-Петербург, г. Петродворец, ул. Юты Бондаровской, 3

NN Пп	Наименование работ	Сроки выполнения	Примечание
1	На основании задания и разрешения КГИОП выполнить работы по реставрации объекта культурного наследия в соответствии с проектной документацией, согласованной	В течение 54 месяцев со дня утверждения охранного обязательства актом КГИОП	

2E-737d0772-01720a70770301

- 20 -

	с КГИОП.		
2	В установленном порядке выполнить благоустройство территории объекта культурного наследия.	В течение 60 месяцев со дня утверждения охранного обязательства актом КГИОП	

2) Осуществлять размещение дополнительного оборудования и дополнительных элементов, переоборудование и переустройство на объекте культурного наследия, его территории, в соответствии с порядком, установленным законодательством Российской Федерации и Санкт-Петербурга, предусматривающим получение согласования с КГИОП.

3) Не допускать уничтожения или повреждения объекта культурного наследия, а также действий, создающих угрозу уничтожения, повреждения объекта культурного наследия или причинения ему иного вреда.

4) Обеспечивать условия, препятствующие уничтожению, повреждению объекта культурного наследия или его территории со стороны третьих лиц, не являющихся собственником (законным владельцем) объекта культурного наследия или его части.

5) Проводить обследование технического состояния объекта культурного наследия и территории не реже одного раза в пять лет.

Выводы и рекомендации обследований представлять в КГИОП на согласование.

6) Исполнять требования предписаний КГИОП об устранении нарушений законодательства в области сохранения и использования объекта культурного наследия и обеспечении сохранности объекта культурного наследия в установленные в них сроки.

7) В установленном порядке обеспечивать установку на объекте культурного наследия информационных надписей и обозначений, обеспечивая их содержание, а также ремонт и восстановление в случае выявления повреждения или утраты.

8) Безвозмездно предоставлять должностным лицам КГИОП информацию и документы по вопросам охраны объекта культурного наследия (в том числе, касающуюся вопросов обеспечения сохранности и содержания объекта культурного наследия и его территории).

9) Обеспечить условия соответствия объекта культурного наследия требованиям пожарной безопасности в соответствии с действующим законодательством исходя из требований по сохранению облика, интерьера и предмета охраны объекта культурного наследия, в том числе при необходимости обеспечить разработку специальных технических условий, отражающих специфику обеспечения их пожарной безопасности и содержащих комплекс необходимых инженерно-технических и организационных мероприятий по обеспечению пожарной безопасности.

10) Собственник (иной законный владелец) объекта культурного наследия обязан беспрепятственно по предъявлению служебного удостоверения и копии приказа (распоряжения) руководителя (заместителя руководителя) КГИОП о назначении проверки, либо задания КГИОП обеспечивать доступ должностных лиц КГИОП, уполномоченных на осуществление государственного надзора за состоянием, содержанием, сохранением, использованием, популяризацией и государственной охраной объектов культурного наследия к объекту культурного наследия, для посещения и обследования используемых указанными лицами при осуществлении хозяйственной и иной деятельности территории, зданий, производственных, хозяйственных и иных нежилых помещений, строений, сооружений, являющихся объектами культурного наследия либо находящиеся в зонах охраны таких объектов, земельных участков, на которых такие объекты расположены либо которые находятся в зонах охраны таких объектов, а с согласия собственников жилые помещения, являющиеся объектами культурного наследия, в целях проведения исследований, испытаний, измерений, расследований, экспертизы и других мероприятий по контролю.

11) Направлять в КГИОП, ежегодно в срок не позднее 1 июля года, следующего за

- 21 -

отчетным, уведомление о выполнении требований охранного обязательства.

12) Учреждениям и организациям, предоставляющим услуги населению, выполнять в соответствии с законодательством Российской Федерации требования по обеспечению доступа к объекту культурного наследия инвалидов, которые включают, в том числе, следующие условия доступности объектов культурного наследия для инвалидов:

1. обеспечение возможности самостоятельного передвижения по территории объекта культурного наследия, обеспечение возможности входа и выхода из объекта культурного наследия, в том числе с использованием кресел-колясок, специальных подъемных устройств, возможности кратковременного отдыха в сидячем положении при нахождении на объекте культурного наследия, а также надлежащее размещение оборудования и носителей информации, используемых для обеспечения доступности объектов для инвалидов с учетом ограничений их жизнедеятельности;
2. дублирование текстовых сообщений голосовыми сообщениями, оснащение объекта культурного наследия знаками, выполненными рельефно-точечным шрифтом Брайля;
3. сопровождение инвалидов, имеющих стойкие расстройства функции зрения и самостоятельного передвижения;
4. обеспечение условий для ознакомления с надписями, знаками и иной текстовой и графической информацией, допуск тифлосурдопереводчика;
5. допуск собаки-проводника при наличии документа, подтверждающего специальное обучение собаки-проводника, выдаваемого в установленном порядке;
6. дублирование голосовой информации текстовой информацией, надписями и (или) световыми сигналами, допуск сурдопереводчика;
7. оказание помощи инвалидам в преодолении барьеров, мешающих ознакомлению с объектами культурного наследия (памятниками истории и культуры) народов Российской Федерации наравне с другими лицами.

Объем и содержание мер, обеспечивающих доступность для инвалидов объектов культурного наследия, определяется собственником (пользователем) объекта культурного наследия с учетом установленного порядка.

В целях обеспечения сохранности объекта культурного наследия в его исторической среде нормы установленного порядка применяются с учетом требований по сохранению объекта культурного наследия, предусмотренных Законом 73-ФЗ.

В случаях, когда обеспечение доступности для инвалидов объекта культурного наследия невозможно или может препятствовать соблюдению требований, обеспечивающих состояние сохранности и сохранение объекта культурного наследия, привести к изменению его особенностей, составляющих предмет охраны, собственником (пользователем) объекта культурного наследия предусматривается доступность объекта культурного наследия в дистанционном режиме посредством создания и развития в информационно-телекоммуникационной сети «Интернет» интернет-ресурса об объекте культурного наследия и обеспечения доступа к нему инвалидов, в том числе создание и адаптация интернет-ресурса для слабовидящих.

Приложение:

1. План границ территории объекта культурного наследия регионального значения "Казармы 148-го пехотного Каспийского полка (с территорией)", утвержденный КГИОП 16.09.2013.
2. Перечень предметов охраны здания, расположенного по адресу: Санкт-Петербург, г. Петергоф, Суворовский городок, д. 2, литера А, входящего в состав объекта культурного наследия регионального значения "Казармы 148-го пехотного Каспийского полка (с территорией)", утвержденный распоряжением КГИОП от 16.06.2011 № 10-305.
3. Предмет охраны здания, расположенного по адресу: Санкт-Петербург, г. Петергоф, Суворовский городок, д. 69, лит. А, корп. 5, входящего в состав объекта культурного

- 22 -

наследия регионального значения "Казармы 148-го пехотного Каспийского полка (с территорией)", определенный распоряжением КГИОП от 28.01.2013 № 10-24.

4. Предмет охраны здания, расположенного по адресу: Санкт-Петербург, г. Петергоф, Суворовский городок, д. 69, лит. А, корп. 6, входящего в состав объекта культурного наследия регионального значения "Казармы 148-го пехотного Каспийского полка (с территорией)", определенный распоряжением КГИОП от 28.01.2013 № 10-23.
5. Предмет охраны здания, расположенного по адресу: Санкт-Петербург, г. Петергоф, ул. Юты Бондаровской, д. 19, лит. А, входящего в состав объекта культурного наследия регионального значения "Казармы 148-го пехотного Каспийского полка (с территорией)", определенный распоряжением КГИОП от 08.07.2013 № 10-332.
6. Часть предмета охраны объекта культурного наследия регионального значения "Казармы 148-го пехотного Каспийского полка (с территорией)", расположенного по адресу: Санкт-Петербург, г. Петергоф, ул. Юты Бондаровской, д. 21, лит. А, утвержденная распоряжением КГИОП от 07.11.2016 № 10-585.
7. Перечень предметов охраны здания, входящего в состав объекта культурного наследия регионального значения "Казармы 148-го пехотного Каспийского полка (с территорией)", расположенного по адресу: Санкт-Петербург, г. Петергоф, ул. Юты Бондаровской, д. 23, литера А, утвержденный распоряжением КГИОП от 16.03.2011 № 10-42.
8. Предмет охраны здания, расположенного по адресу: Санкт-Петербург, г. Петергоф, пер. Суворовцев, д. 1, лит. А, входящего в состав объекта культурного наследия регионального значения "Казармы 148-го пехотного Каспийского полка (с территорией)", определенный распоряжением КГИОП от 28.05.2013 № 10-272.
9. Часть предмета охраны объекта культурного наследия регионального значения "Казармы 148-го пехотного Каспийского полка (с территорией)", расположенного по адресу: Санкт-Петербург, г. Петергоф, пер. Суворовцев, д. 5, лит. А, определенная распоряжением КГИОП от 24.06.2015 № 10-269.
10. Перечень предметов охраны здания, расположенного по адресу: Санкт-Петербург, г. Петергоф, пер. Суворовцев, д. 7, литера А, входящего в состав объекта культурного наследия регионального значения "Казармы 148-го пехотного Каспийского полка (с территорией)", утвержденный распоряжением КГИОП от 20.07.2011 № 10-414.
11. Часть предмета охраны объекта культурного наследия регионального значения "Казармы 148-го пехотного Каспийского полка (с территорией)", расположенного по адресу: Санкт-Петербург, г. Петергоф, пер. Суворовцев, д. 8, лит. А, определенная распоряжением КГИОП от 23.06.2015 № 10-253.
12. Предмет охраны объекта культурного наследия регионального значения, расположенного по адресу: Санкт-Петербург, г. Петергоф, ул. Володи Дубинина, д. 10, литера А, являющегося частью объекта культурного наследия регионального значения "Казармы 148-го пехотного Каспийского полка (с территорией)", определенный распоряжением КГИОП от 17.12.2014 № 10-815.
13. Фотографическое изображение объекта культурного наследия регионального значения "Казармы 148-го пехотного Каспийского полка (с территорией)".

План границ территории объекта культурного наследия регионального значения  
"Казармы 148-го пехотного Каспийского полка (с территорией)"  
г. Санкт-Петербург, г. Петергоф, ул. Юты Бондаровской, 1, 2, 3, 5, 6, 18, 19, 20, 21, 23; пер. Суворовских, 1-8, 10; ул. В.Дубинина, 1-8, 10, 12.



СОСТАВ ОБЪЕКТА:



1. Казарма (г. Петергоф, ул. Волжид Дубинина, 1, лит. А)
2. Казарма (г. Петергоф, ул. Волжид Дубинина, 10, лит. А)
3. Казарма (г. Петергоф, ул. Волжид Дубинина, 12)
4. Казарма (г. Петергоф, ул. Волжид Дубинина, 2)
5. Казарма (г. Петергоф, ул. Волжид Дубинина, 3)
6. Казарма (г. Петергоф, ул. Волжид Дубинина, 4, лит. А)
7. Казарма (г. Петергоф, ул. Волжид Дубинина, 5)
8. Казарма (г. Петергоф, ул. Волжид Дубинина, 6, лит. А)
9. Казарма (г. Петергоф, ул. Волжид Дубинина, 7)
10. Казарма (г. Петергоф, ул. Волжид Дубинина, 8)
11. Казарма (г. Петергоф, пер. Суворовских, 1, лит. А)
12. Казарма (г. Петергоф, пер. Суворовских, 10)
13. Казарма (г. Петергоф, пер. Суворовских, 2)
14. Казарма (г. Петергоф, пер. Суворовских, 3, лит. А)
15. Казарма (г. Петергоф, пер. Суворовских, 4, лит. А)
16. Казарма (г. Петергоф, пер. Суворовских, 5)
17. Казарма (г. Петергоф, пер. Суворовских, 6)
18. Казарма (г. Петергоф, пер. Суворовских, 7, лит. А)
19. Казарма (г. Петергоф, пер. Суворовских, 8)
20. Казарма (г. Петергоф, Суворовский городок, 1, лит. А)
21. Казарма (г. Петергоф, ул. Юты Бондаровской, 18, лит. А)
22. Казарма (г. Петергоф, ул. Юты Бондаровской, 19, лит. А)
23. Казарма (г. Петергоф, Суворовский городок, 2, лит. А)
24. Казарма (г. Петергоф, ул. Юты Бондаровской, 20)
25. Казарма (г. Петергоф, ул. Юты Бондаровской, 21, лит. А)
26. Казарма (г. Петергоф, ул. Юты Бондаровской, 23, лит. А)
27. Казарма
28. Казарма (г. Петергоф, Суворовский городок, 09, корп. 5, лит. А)
29. Казарма (г. Петергоф, Суворовский городок, 09, корп. 6, лит. А)
30. Памятник

УСЛОВНЫЕ ОБОЗНАЧЕНИЯ

- Граница территории объекта культурного наследия регионального значения
- Объект культурного наследия регионального значения

Приложение № 2  
к охранному обязательству

Перечень  
предметов охраны здания «Казарма», входящего в состав объекта культурного наследия  
регионального значения «Казармы 148-го пехотного Каспийского полка (с территорией)»  
Санкт-Петербург, Петродворцовый район, г. Петергоф, Суворовский городок,  
д. 2, литера А.

№ пп	Виды предметов охраны	Элементы предметов охраны	Фотофиксация
1	2	3	4
1	Объемно-пространственное решение:	<p>исторические габариты трехэтажного, прямоугольного в плане здания, включая шесть ризалитов, два фронтона, три аттика;</p> <p>исторические габариты и конфигурация (двускатная) крыши.</p>	
2	Конструктивная система здания:	<p>исторические наружные и внутренние кирпичные капитальные стены;</p> <p>тип сводов междуэтажных перекрытий – прусские;</p>	

2

		<p>две лестницы – местоположение (по 1 и 21 осям), тип (двухмаршевые);</p> <p>центральная лестница – местоположение, габариты, тип (двухмаршевая), конструкция (на косоурах), ступени (из лещадной плиты), ограждение – техника исполнения (ковка), рисунок (простой геометрический с волютами в верхнем поясе, с торсированными в средней части прутками квадратного сечения).</p>	  
3	Объемно-планировочное решение:	историческое объемно-планировочное решение в габаритах капитальных стен.	

3

4	<p>Архитектурно-художественное решение фасадов:</p>	<p>материал и характер отделки фасадной поверхности – облицовка цоколя известняком; кирпич;</p> <p>дверные проемы – исторические габариты, конфигурация (лучковая), местоположение;</p> <p>оконные проемы – исторические габариты, конфигурация (лучковая), местоположение;</p> <p>восточный фасад:</p> <p>три ризалита;</p> <p>лопатки, угловые лопатки, рустованные до уровня междуэтажного карниза; междуэтажный карниз; лопатки, угловые лопатки до уровня венчающего карниза;</p> <p>замковые камни над оконными проемами;</p> <p>венчающий карниз с сухариками;</p> <p>западный фасад:</p> <p>три ризалита;</p> <p>лопатки, угловые лопатки, рустованные до уровня междуэтажного карниза;</p>	     
---	---	---	---

4

	<p>междуэтажный карниз, в том числе с сухариками над лопатками; лопатки, угловые лопатки до уровня венчающего карниза;</p>	
	<p>замковые камни над оконными проемами;</p>	
	<p>межэтажная тяга с поребриком; профилированный венчающий карниз с зубчиками;</p>	
	<p>аттик центрального ризалита сложной конфигурации с раскреповкой;</p>	
	<p>два аттика боковых ризалитов;</p>	

5

	<p>северный и южный фасады:</p> <p>угловые лопатки, рустованные до уровня междуэтажного карниза; междуэтажный карниз, в том числе с сухариками над лопатками; угловые лопатки до уровня венчающего карниза;</p> <p>замковые камни над оконными проемами;</p> <p>профилированный венчающий карниз с зубчиками; два фронтона.</p>	  
--	---	---

Приложение № 3  
к охранному обязательству

**Предмет охраны**  
**объекта культурного наследия регионального значения**  
**«Казармы 148-го пехотного Каспийского полка (с территорией)» (1898-1903 гг),**  
**расположенного по адресу:**  
**Санкт-Петербург, город Петергоф, Суворовский городок, д. 69, лит. А, корпус 5.**

Объемно-пространственное решение:

- исторические габариты и конфигурация (прямоугольного в плане) одноэтажного здания;
- исторические габариты и конфигурация крыши (двускатная, с сильным выносом, на резных кобылках, со слуховыми окнами), высотная отметка конька.

Конструктивная система здания:

- фундаменты;
- стены кирпичные наружные;
- внутренний каркас - колонны и балки перекрытия металлические клёпаные;
- перекрытия: система кирпичных сводов по металлическим балкам;
- перемычки оконных и дверных проемов (лучковые);
- кровля (листовой металл).

Историческое объемно-планировочное решение в габаритах капитальных стен.

Архитектурно-художественное решение (композиция) фасадов в кирпичном стиле:

- исторические оконные и дверные проемы (историческое местоположение, габариты, высотные отметки, конфигурация) и их заполнения (утрачены) - исторические материал, рисунок, цвет, профили;
- ступенчатые подоконные доски;
- цоколь, облицованный известняковой скобой.

## Фотографии.



Западный фасад. Съемка 20.11.2012, Воронина Н.В.



Восточный фасад. Съемка 20.11.2012, Воронина Н.В.



Южный фасад. Съемка 20.11.2012, Воронина Н.В.



Северный фасад. Съемка 20.11.2012, Воронина Н.В.



Деревянные кобылки. Съёмка 20.11.2012, Воронина Н.В.



Исторический дверной проём (западный фасад). Съёмка 20.11.2012, Воронина Н.В.



Цоколь, облицованный известняковой скобой. Съемка 20.11.2012, Воронина Н.В.



Ступенчатые подоконные доски. Съемка 20.11.2012, Воронина Н.В.



Металлические клёпаные колонны и балки, кирпичные своды. Съёмка 20.11.2012, Воронина Н.В.

Приложение № 4  
к охранному обязательству

**Предмет охраны**  
**объекта культурного наследия регионального значения**  
**«Казармы 148-го пехотного Каспийского полка (с территорией)» (1898-1903 гг),**  
**расположенного по адресу:**  
**Санкт-Петербург, город Петергоф, Суворовский городок, д. 69, лит. А, корпус 6.**

Объемно-пространственное решение:

- исторические габариты и конфигурация (прямоугольного в плане) одноэтажного здания;
- исторические габариты и конфигурация крыши (вальмовая, со слуховыми окнами).

Конструктивная система здания:

- фундаменты;
- стены кирпичные наружные;
- внутренний каркас - колонны и балки перекрытия металлические клёпаные;
- перекрытия: система кирпичных сводов по металлическим балкам;
- перемычки исторических оконных и дверных проемов (лучковые);
- кровля (листовой металл).

Историческое объемно-планировочное решение в габаритах капитальных стен;

Архитектурно-художественное решение (композиция) фасадов в кирпичном стиле (штукатурка поздняя):

- исторические оконные и дверные проемы (историческое местоположение, габариты, высотные отметки, конфигурация) и их заполнения (утрачены) - исторические материал, рисунок, цвет, профили;
- ступенчатые венчающий карниз, подкарнизный пояс, подоконные доски;
- цоколь, облицованный известняковой скобой.

## Фотографии



Западный фасад. Съемка 27.11.2012, Воронина Н.В.



Восточный фасад. Съемка 27.11.2012, Воронина Н.В.



Северный фасад. Съемка 27.11.2012, Воронина Н.В.



Цоколь, облицованный известняковой скобой. Съемка 27.11.2012, Воронина Н.В.




Своды по металлическим балкам. Съёмка 27.11.2012, Воронина Н.В.

Приложение № 5  
к охранному обязательству

Предмет охраны здания,  
входящего в состав объекта культурного наследия регионального значения  
«Казармы 148-го пехотного Каспийского полка (с территорией)»,  
расположенного по адресу:  
Санкт-Петербург, г. Петергоф, ул. Юты Бондаровской, д.19, лит. А.

№ п п	Видовая принадлежность предмета охраны	Предмет охраны	Фотофиксация
1	2	3	4
1	Объемно-пространственное и планировочное решение территории:	Местоположение границ территории; Элемент объекта культурного наследия регионального значения «Казармы 148-го пехотного Каспийского полка (с территорией)». Местоположение здания в центральной зоне комплекса. Видовые связи здания с элементами комплекса.	
2	Объемно-пространственное решение:	- объемно-пространственное решение и габариты прямоугольного в плане с выступами 2-х этажного здания, завершённого скатной крышей, материал кровли (листовой металл), - слуховые окна; печные трубы; - высотная отметка конька крыши.	
3	Конструктивная система здания:	- фундамент; - исторические наружные и внутренние капитальные кирпичные стены, местоположение; - перекрытия междуэтажное и чердачное - местоположение, конструкции и материал - система кирпичных сводов по металлическим балкам, отметки; - исторические междуэтажные лестницы - местоположение (боковые выступы здания, 2 шт.).	

	<p>габариты, конфигурация (двухмаршевые), конструкция (по металлическим косоурам), вид материала ступеней и площадок (известняк), профили сечений;</p>	
4	<p>Объемно-планировочное решение:</p>	<p>- историческое объемно-планировочное решение в габаритах капитальных стен.</p>
5	<p>Архитектурно-художественное решение (композиция) фасадов.</p>	<p>- архитектурно-художественное решение фасадов в кирпичном стиле (штукатурка поздняя);</p> <p>- материал и характер отделки цоколя (известняк);</p> <p>- исторические крыльца с известняковыми ступенями;</p> <p>- характер отделки поверхности фасадов – лицевой кирпич;</p> <p>- историческое колористическое решение фасада – цвет (цвет кирпича красного обжига);</p> <p>- исторические оконные и дверные проёмы - местоположение, габариты, конфигурация (прямоугольная с лучковыми завершениями), перемычки – габариты, материал – клинчатый кирпич;</p> <p>- исторические заполнения</p> 




	<p>оконных и дверных проёмов - рисунок, цвет, профили, материал (дерево);</p> <p>- пилястры кирпичные - местоположение (центральная часть лицевого фасада), габариты (на высоту двух этажей), конфигурация (историческая), материал - лицевой кирпич;</p> <p>- аттик - местоположение (центральная часть лицевого фасада), исторические габариты, конфигурация (ступенчатая), материал - лицевой кирпич;</p> <p>- треугольные фронтоны боковых фасадов, материал - лицевой кирпич;</p> <p>- профилированная тяга - местоположение (между 1-м и 2-м этажами), габариты, профиль сечения, вид материала и характер отделки (лицевой кирпич);</p> <p>- венчающий профилированный карниз - профиль сечения и материал (напуск кирпича, с кирпичными кронштейнами и фризом).</p>	
--	---	---

4



Приложение № 6  
к охранному обязательству

Часть предмета охраны  
объекта культурного наследия регионального значения  
«Казармы 148-го пехотного Каспийского полка (с территорией)»,  
расположенного по адресу:  
Санкт-Петербург, город Петергоф, улица Юты Бондаровской, дом 21, литера А  
(ул. Юты Бондаровской, 1, 2, 3, 5, 6, 18, 19, 20, 21, 23; пер. Суворовцев, 1-8, 10;  
ул. В. Дубинина 1-8,10,12).

№ пп	Виды предмета охраны	Элементы предмета охраны	Фотофиксация
1	2	3	4
1	Объемно-пространственное решение:	<p>местоположение, габариты и конфигурация трехэтажного прямоугольного в плане здания;</p> <p>конфигурация и габариты крыши, включая высоту конька и два шипца по центральным осям западного и восточного фасадов;</p> <p>материал окрытия кровли – металл;</p> <p>исторические дымовые трубы.</p>	
2	Конструктивная система здания:	<p>исторические наружные и внутренние кирпичные капитальные стены;</p> <p>арочные проемы в коридорах 1-3 этажей и вестибюле лестницы в центральной части здания;</p> <p>кирпичные сводчатые перекрытия по металлическим балкам;</p> <p>отметки плоских междуэтажных перекрытий;</p>	 

историческая лестница в центральной части здания – двухмаршевая, с известняковыми ступенями;



исторические кованые лестничные ограждения;

поручень: материал – дерево, профиль;







лестницы (две) в южной и северной частях здания - двухмаршевые, с известняковыми ступенями.





3	Объемно-планировочное решение:	историческое объемно-планировочное решение в габаритах капитальных стен.	
4	Архитектурно-художественное решение фасадов:	<p>историческое архитектурно-художественное решение в приемах кирпичного стиля:</p> <p>материал цоколя – известняковая скоба;</p> <p>материал отделки фасада – лицевой кирпич;</p> <p>местоположение, габариты и конфигурация исторических дверных и оконных проемов;</p> <p>исторические материал (дерево), рисунок расстекловки и цвет оконных заполнений;</p> <p>кирпичная тяга с городками между 1 и 2 этажами;</p> <p>венчающий карниз со стилизованными машикулями;</p> <p>лопатки, обработанные рустом в уровне 1-2 этажей и завершенные стилизованными машикулями;</p> <p>пояс поребрика в подоконном пространстве 2-3 этажей;</p>	   

4





		<p>треугольные фронтоны с карнизами по краям в завершении северного и южного фасадов;</p> <p>кирпичные дымовые трубы с кирпичной тягой и карнизом со стилизованными машикулями.</p>	 
5.	<p>Декоративно-художественная отделка интерьеров:</p>	<p>междуэтажные площадки и площадка 2 этажа исторической лестницы в центральной части здания облицованы полихромной керамической плиткой с бордюром - материал, рисунок (соты), цвет.</p>	 

Приложение № 7  
к охранному обязательству

Перечень  
предметов охраны здания «Казарма», входящего в состав объекта культурного наследия  
регионального значения «Казармы 148-го пехотного Каспийского полка (с  
территорией)»  
Санкт-Петербург, Петродворцовый район, г. Петергоф, Юты Бондаровской ул., д. 23,  
литера А.

№ п п	Виды предметов охраны	Элементы предметов охраны	Фотофиксация
1	2	3	4
1	Объемно-пространственное решение:	конфигурация в плане; исторические габариты здания, включая ризалиты фасадов, аттик; исторические конфигурация (двускатная) и габариты крыши.	
2	Конструктивная система здания:	исторические наружные и внутренние кирпичные капитальные стены; исторические отметки плоских междуэтажных перекрытий; перемычки оконных и дверных проемов (лучковые); кровля (металл).	

2

3	Объемно-планировочное решение:	историческое объемно-планировочное решение в габаритах капитальных стен.	
4	Архитектурно-художественное решение фасадов:	<p>в кирпичном стиле; северо-восточный лицевой фасад: центральный ризалит; аттик;</p> <p>цоколь: кирпичный; материал фасадной поверхности: кирпич; историческое цветовое решение фасада (красный кирпич с декоративными элементами, окрашенными в белый цвет); историческая конфигурация оконных и дверных проемов (лучковые); исторический рисунок заполнения оконных и дверных проемов; элементы архитектурно-декоративной композиции фасада, в том числе: пилястры с декоративными элементами, решенными в два цвета (красный кирпичный и белый); междуэтажные тяги; венчающий карниз;</p> <p>юго-западный лицевой фасад (в пределах 2-х этажей до венчающего карниза): центральный ризалит; цоколь: кирпичный; материал фасадной поверхности: кирпич; историческое цветовое решение фасада (красный кирпич с декоративными элементами, окрашенными в белый цвет); историческая конфигурация оконных и дверных проемов (лучковые); исторический рисунок заполнения</p>	   

3

	<p>оконных и дверных проемов; элементы архитектурно-декоративной композиции фасада, в том числе: пилястры; венчающий карниз;</p> <p>торцевые (северо-западный и юго-восточный) фасады (в пределах 2-х этажей до венчающего карниза): цоколь: кирпичный; материал фасадной поверхности: кирпич; историческое цветовое решение фасада (красный кирпич с декоративными элементами, окрашенными в белый цвет); историческая конфигурация оконных и дверных проемов (лучковые); исторический рисунок заполнения оконных и дверных проемов; элементы архитектурно-декоративной композиции фасада, в том числе: пилястры; венчающий карниз.</p>	  
--	--	--

Приложение № 8  
к охранному обязательству

**Предмет охраны**  
**объекта культурного наследия регионального значения**  
**«Казармы 148-го пехотного Каспийского полка (с территорией). 1898-1903 гг.» (казарма),**  
**расположенного по адресу:**  
**Санкт-Петербург, г. Петергоф, пер. Суворовцев, д.1, лит. А.**

№ пп	Видовая принадлежность предмета охраны	Предмет охраны	Фотофиксация
1	2	3	4
1	Объёмно-пространственное и планировочное решение территории:	Местоположение границ территории; Элемент объекта культурного наследия регионального значения «Казармы 148-го пехотного Каспийского полка (с территорией). 1898-1903 гг.». Местоположение здания у северной границы территории комплекса, на перекрёстке ул.Юты Бондаровской и пер.Суворовцев. Видовые связи здания с элементами комплекса.	
2	Объёмно-пространственное решение:	- объёмно-пространственное решение и габариты прямоугольного в плане 2-х этажного здания, завершённого вальмовой крышей, материал кровли (листовой металл), слуховые окна; высотная отметка конька крыши.	
3	Конструктивная система здания:	- фундамент; - исторические наружные и внутренние кирпичные капитальные стены; междуэтажные перекрытия - местоположение; - местоположение, габариты, конфигурация (двухмаршевая) исторической внутренней лестницы; - тип конструкций кровли - стропильная система.	

4	Объемно-планировочное решение:	- историческое объемно-планировочное решение в габаритах капитальных стен.	
5	Архитектурно-художественное решение (композиция) фасадов.	<p>- архитектурно-художественное решение фасадов в кирпичном стиле;</p> <p>- материал и характер отделки цоколя (известняк);</p> <p>- характер отделки поверхности фасадов – лицевой кирпич;</p> <p>- историческое колористическое решение фасада – цвет (цвет кирпича красного обжига);</p> <p>- исторические оконные и дверные проёмы - местоположение, габариты, конфигурация (прямоугольная и лучковая), перемычки проёмов первого этажа – габариты, материал – клиновое кирпич;</p> <p>- заполнения оконных проёмов – цвет (исторический), исторический рисунок расстекловки;</p> <p>- заполнения дверных проёмов – цвет (исторический), исторический рисунок дверных полотен;</p> <p>- оформление оконных и дверных проёмов первого этажа выступающими перемычками из клинового кирпича с фризом (тип - «пила») в верхней части простенков - местоположение (все фасады), габариты, конфигурация (лучковая с пятами), профиль сечения;</p> <p>- профилированная тяга - местоположение (между 1-м и 2-м этажами), габариты, профиль сечения (с кронштейнами и гладким фризом), вид материала и характер отделки (лицевой кирпич);</p> <p>- венчающий профилированный карниз - профиль сечения (напуск кирпича).</p>	 <p>Западный фасад.</p>  <p>Восточный и северный фасады.</p>  <p>Фрагмент восточного фасада.</p>





3



Приложение № 9  
к охранному обязательству

Часть предмета охраны  
объекта культурного наследия регионального значения  
«Казармы 148-го пехотного Каспийского полка (с территорией)»,  
расположенного по адресу: Санкт-Петербург, г. Петергоф, пер. Суворовцев, д. 5, лит. А,  
(ул. Юты Бондаровской, 1, 2, 3, 5, 6, 18, 19, 20, 21, 23; пер. Суворовцев, 1-8, 10;  
ул. В. Дубинина 1-8,10,12).

№ пп	Виды предмета охраны	Элементы предмета охраны	Фотофиксация
1	2	3	4
1	Объемно-пространственное решение:	местоположение, габариты и конфигурация одноэтажного прямоугольного здания, с двумя боковыми ризалитами по восточному фасаду;  конфигурация и габариты крыши;  материал покрытия кровли – металл;  исторические дымовые трубы;	
2	Конструктивная система здания:	исторические наружные и внутренние капитальные стены (кирпич); чердачное перекрытие - местоположение;	
3	Объемно-планировочное решение:	историческое объемно-планировочное решение в габаритах капитальных стен;	
4	Архитектурно-художественное решение фасадов:	историческое архитектурно-художественное решение в приемах кирпичного стиля:  материал цоколя – известняк;  материал отделки фасада – лицевой кирпич;  местоположение, габариты и конфигурация исторических дверных (в том числе заложённых - по два проема с северного и южного фасадов) и оконных проемов (в том числе заложённых);  исторические материал (дерево), рисунок и цвет оконных и дверных заполнений;  западный (лицевой) фасад:  подоконная тяга;  лучковые перемычки со стилизованными замковыми камнями, фланкированные прямоугольными деталями дверных и оконных проемов;  венчающий профилированный карниз;  аттиковое завершение в центральной части;	 



	<p>северный и южный (боковые) фасады:</p> <p>подоконная тяга;</p> <p>лучковые перемычки со стилизованными замковыми камнями, фланкированные прямоугольными деталями оконных проемов (в том числе заложённых);</p> <p>клинчатые перемычки над двумя заложёнными дверными проемами;</p> <p>венчающий профилированный карниз;</p> <p>восточный фасад:</p> <p>лучковые перемычки оконных проемов;</p> <p>подоконная тяга;</p> <p>венчающий профилированный карниз;</p>	   
--	---	--

3

5	Декоративно-художественная отделка интерьеров:	<p>отделка потолка входного тамбура – падуга, штукатурная профилированная потолочная рама;</p> <p>заполнение дверного проема между тамбуром и коридором: материал – дерево, рисунок – двухстворчатое, филенчатое, каждая створка на три филенки, верхняя фрамуга на две остекленные филенки; наличник дверного проема: материал – дерево, профиль;</p> <p>заполнения двух оконных проемов по сторонам от дверного проема: материал – дерево, рисунок расстекловки; наличники оконных проемов: материал – дерево, профиль;</p> <p>отделка потолка коридора – падуга, штукатурная профилированная потолочная рама.</p>	
---	--	--	--




Приложение № 10  
к охранному обязательству




Перечень  
предметов охраны здания «Казарма», входящего в состав объекта культурного наследия  
регионального значения «Казармы 148-го пехотного Каспийского полка (с территорией)»  
Санкт-Петербург, Петродворцовый район, г. Петергоф, Суворовцев пер., д. 7, литера А

№ пп	Виды предметов охраны	Элементы предметов охраны	Фотофиксация
1	2	3	4
1	Объемно-пространственное решение:	исторические габариты прямоугольного в плане здания: габариты длины – семь световых осей от северного фасада, габариты высоты – до междуэтажного карниза.	
2	Конструктивная система здания:	исторические наружные и внутренние кирпичные капитальные стены.	
3	Объемно-планировочное решение:	историческое объемно-планировочное решение в габаритах капитальных стен.	
4	Архитектурно-художественное решение фасадов:	материал и характер отделки фасадной поверхности – кирпич;  дверной и оконные проемы – габариты, конфигурация (лучковая), местоположение;  профилированная тяга в уровне первого этажа;  профилированный междуэтажный карниз между первым и вторым этажами.	


Приложение № 11  
к охранному обязательству

Часть предмета охраны  
объекта культурного наследия регионального значения  
«Казармы 148-го пехотного Каспийского полка (с территорией)»,  
расположенного по адресу: Санкт-Петербург, г. Петергоф, пер. Суворовцев, д. 8, лит. А,  
(ул. Юты Бондаровской, 1, 2, 3, 5, 6, 18, 19, 20, 21, 23; пер. Суворовцев, 1-8, 10;  
ул. В. Дубинина 1-8,10,12).

№ пп	Виды предмета охраны	Элементы предмета охраны	Фотофиксация
1	2	3	4
1	Объемно-пространственное решение:	<p>местоположение, габариты и конфигурация двухэтажного прямоугольного здания;</p> <p>конфигурация и габариты крыши, включая высоту конька и шипец по восточному фасаду;</p> <p>материал окрытия кровли – металл;</p> <p>исторические дымовые трубы;</p>	
2	Конструктивная система здания:	<p>исторические наружные и внутренние капитальные стены (кирпич), плоские и сводчатые перекрытия;</p> <p>вестибюль лестницы в центральной части здания- две подпружные арки, прусские своды;</p> <p>историческая лестница в центральной части здания – двухмаршевая, одна часть на косоуре, другая консольно заведена в стену, ступени известняковые, площадки покрыты лещадной плитой;</p> <p>исторические кованые ограждения;</p> <p>поручень: материал – дерево, профиль;</p> <p>профилированный оштукатуренный косоур;</p>	 

		<p>лестничные площадки и перекрытие лестницы – прусские своды;</p> <p>лестницы (две) в южной и северной частях здания - двухмаршевые, одна часть на косоуре, другая консольно заведена в стену, ступени известняковые, площадки покрыты лещадной плитой;</p> <p>профилированный оштукатуренный косоур;</p> <p>ограждения из круглых металлических прутьев и металлического поручня;</p>	  
3	Объемно-планировочное решение:	историческое объемно-планировочное решение в габаритах капитальных стен;	

4	<p>Архитектурно-художественное решение фасадов:</p>	<p>историческое архитектурно-художественное решение в приемах кирпичного стиля:</p> <p>материал цоколя – известняк;</p> <p>материал отделки фасада – лицевой кирпич;</p> <p>местоположение, габариты и конфигурация исторических дверных и оконных проемов;</p> <p>исторические материал (дерево), рисунок и цвет оконных заполнений;</p> <p>восточный (лицевой) фасад:</p> <p>подоконная тяга в уровне 1 этажа;</p> <p>лучковые перемычки со стилизованными замковыми камнями, фланкированные прямоугольными деталями над оконными проемами;</p> <p>клинчатая лучковая перемычка со стилизованным замковым камнем над дверным проемом центральной лестницы;</p> <p>междуэтажный карниз с декоративными кронштейнами;</p> <p>орнамент «пила» в подоконном пространстве 2 этажа;</p> <p>карниз с декоративными кронштейнами в надоконном пространстве 2 этажа;</p> <p>венчающий карниз с декоративными кронштейнами;</p> <p>боковые раскреповки фасада;</p> <p>раскреповка центральной части фасада в 2 оси;</p> <p>орнамент «пила» в надоконном пространстве центральной части фасада в 2 оси;</p> <p>аттиковое завершение с окном-люкарной;</p> <p>заполнение дверного проема центральной лестницы: четырехстворчатое, из них две нестворные, с верхней фрамугой, материал – дерево, рисунок – филенчатое, центральные створки на три филенки, боковые – на две филенки, верхняя фрамуга на четыре остекленные филенки;</p>	
---	---	--	---

	<p>северный и южный фасады:</p> <p>боковые креповки фасада;</p> <p>лучковые перемычки со стилизованными замковыми камнями, фланкированные прямоугольными деталями над дверным и оконными проемами;</p> <p>карниз под оконными проемами 1 этажа;</p> <p>карниз с кронштейнами между 1 и 2 этажами;</p> <p>венчающий карниз с кронштейнами;</p> <p>западный фасад:</p> <p>клинчатые перемычки оконных проемов;</p> <p>боковые раскреповки фасада;</p> <p>подоконная тяга в уровне 1 этажа;</p> <p>междуэтажный карниз с кронштейнами;</p> <p>венчающий карниз с кронштейнами;</p>	
--	--	---

5

5	Декоративно-художественная отделка интерьеров:	<p>заполнение дверного проема тамбура центральной лестницы: материал – дерево, рисунок – филенчатое, каждая створка на три филенки, верхняя фрамуга на четыре остекленные филенки;</p> <p>дверные заполнения квартир центральной лестницы: материал – дерево, рисунок – двухстворчатое филенчатое, каждая створка на три филенки, профилированный наличник;</p> <p>профилированный тяги под перекрытием лестничного объема центральной лестницы;</p>	  
---	--	--	---

6

		<p>дверные заполнения квартир боковых лестниц: материал – дерево, рисунок – двухстворчатое филенчатое, каждая створка на три филенки, профилированный наличник;</p>	
--	--	---	--

Приложение № 12  
к охранному обязательству

Предмет охраны

объекта культурного наследия регионального значения, расположенного по адресу: Санкт-Петербург, г. Петергоф, Володи Дубинина ул., д. 10, литера А (ул. В. Дубинина, 10), являющегося частью объекта культурного наследия регионального значения «Казармы 148-го пехотного Каспийского полка (с территорией)», расположенного по адресу: Санкт-Петербург, г. Петергоф, ул. Юты Бондаровской, д. 18, литера А, д. 19, литера А, д. 20, д. 21, литера А, д. 23, литера А; ул. Володи Дубинина, д. 1-8, д. 10, д. 12; переулок Суворовцев, д. 1, литера А, д. 2, д. 3, литера А, д. 4, литера А, д. 5, литера А, д. 6, литера А, д. 7, литера А, д. 8, литера А, д. 10, литера А; суворовский городок, д. 1, литера А, д. 2, литера А, д. 69, корпус 5, литера А, д. 69, корпус 6, литера А (ул. Юты Бондаровской, 1, 2, 3, 5, 6, 18, 19, 20, 21, 23; пер. Суворовцев, 1-8, 10; ул. В. Дубинина, 1-8, 10, 12).

№ пп	Виды предметов охраны	Элементы предметов охраны	Фотофиксация
1	2	3	4
1	Объемно-пространственное решение:	габариты и конфигурация одноэтажного прямоугольного здания с чердаком и прямоугольной пристройкой по восточному фасаду;  конфигурация и габариты крыши – двускатная с широкими свесами;  материал покрытия – металл;  высотная отметка конька.	
2	Конструктивная система здания:	исторические капитальные стены – материал (кирпич);  исторические отметки перекрытия.	
3	Объемно-планировочное решение:	историческое объемно-планировочное решение в габаритах капитальных стен.	

<p>4</p>	<p>Архитектурно-художественное решение (композиция) лицевого фасада:</p>	<p>материал отделки фасадов – лицевой кирпич;</p> <p>местоположение, габариты и конфигурация исторических оконных и дверных проемов;</p> <p>отделка перемычек оконных проемов веерными кирпичными выкладками;</p>	   
----------	--	---	---

3

резные кронштейны (кобылки) под свесами крыши – местоположение, габариты, материал (дерево), рисунок.



Приложение № 13  
к охранному обязательству

Фотографическое изображение объекта культурного  
наследия регионального значения  
**«Казармы 148-го пехотного Каспийского полка (с территорией)»**,  
(согласно решению Исполкома Ленгорсовета от 16.07.1990 № 608: г. Петродворец,  
ул. Юты Бондаровской, 1, 2, 3, 5, 6, 18, 19, 20, 21, 23; пер. Суворовцев, 1-8, 10; ул.  
В.Дубинина, 1-8, 10, 12)

1. Здание, расположенное по адресу: Санкт-Петербург, город Петергоф,  
Суворовский городок, д. 1, лит. А (согласно решению Исполкома Ленгорсовета  
от 16.07.1990 № 608: г. Петродворец, ул. Юты Бондаровской, 1)



Фото 1. Западный фасад. Общий вид.




Фото 2. Восточный фасад. Общий вид. 29.12.2015.

2



Фото 3. Западный фасад. Фрагмент центральной части фасада.



Фото 4. Западный фасад. Фрагмент центральной части фасада.



Фото 5. Южный фасад. Общий вид.



Фото 6. Северный фасад. Общий вид.



Фото 7. Интерьер. Общий вид. 29.12.2015.



Фото 8. Интерьер. Общий вид. 29.12.2015.



Фото 9. Интерьер. Общий вид. 29.12.2015.



Фото 10. Интерьер. Общий вид. 29.12.2015.



Фото 11. Интерьер. Лестница. Общий вид. 29.12.2015.



Фото 12. Конструкции крыши. Общий вид. 29.12.2015.

4

2. Здание, расположенное по адресу: Санкт-Петербург, город Петергоф, Суворовский городок, д. 2, лит. А (согласно решению Исполкома Ленгорсовета от 16.07.1990 № 608: г. Петродворец, ул. Юты Бондаровской, 2)



Фото 13. Западный фасад. Общий вид.



Фото 14. Восточный фасад. Общий вид.

5



Фото 15. Северный фасад. Общий вид.



Фото 16. Южный фасад. Общий вид.

3. Казарма (согласно решению Исполкома Ленгорсовета от 16.07.1990 № 608: г. Петродворец, ул. Юты Бондаровской, 3)



Фото 17. Общий вид.

6

4. Здание, расположенное по адресу: Санкт-Петербург, город Петергоф, Суворовский городок, д. 69, корп. 5, лит. А (согласно решению Исполкома Ленгорсовета от 16.07.1990 № 608: г. Петродворец, ул. Юты Бондаровской, 5)



Фото 18. Западный фасад. Общий вид.



Фото 19. Восточный фасад. Общий вид.

7



Фото 20. Северный фасад. Общий вид.



Фото 21. Южный фасад. Общий вид.



Фото 22. Интерьер. Помещение в уровне 1-го этажа.  
Общий вид.



Фото 23. Интерьер. Металлические клепанные колонны  
и балки. Фрагмент.

5. Здание, расположенное по адресу: Санкт-Петербург, город Петергоф, Суворовский городок, д. 69, корп. 6, лит. А, (согласно решению Исполкома Ленгорсовета от 16.07.1990 № 608: г. Петродворец, ул. Юты Бондаровской, 6)



Фото 24. Западный, северный фасады. Общий вид.



Фото 25. Восточный фасад. Общий вид.



Фото 26. Интерьер. Помещение в уровне 1-го этажа. Система прусских сводов по металлическим балкам. Общий вид.



Фото 27. Конструкции крыши. Фрагмент.

9

6. Здание, расположенное по адресу: Санкт-Петербург, город Петергоф, ул. Юты Бондаровской, д. 18, лит. А



Фото 28. Восточный фасад. Общий вид.



Фото 29. Западный фасад. Общий вид.



Фото 30. Северный фасад. Общий вид.



**Фото 31.** Интерьер. Коридор в уровне 3-го этажа.  
Общий вид.



**Фото 32.** Интерьер. Помещение в уровне 2-го этажа.  
Общий вид.



**Фото 33.** Интерьер. Помещение в уровне 1-го этажа.  
Общий вид.



**Фото 34.** Интерьер. Лестница. Общий вид.



**Фото 35.** Интерьер. Лестница.  
Общий вид.



**Фото 36.** Клепанный резервуар, установленный на чердаке.  
Фрагмент.



Фото 37. Конструкции крыши. Фрагмент.



Фото 38. Конструкции крыши. Фрагмент.

7. Здание, расположенное по адресу: Санкт-Петербург, город Петергоф, ул. Юты Бондаровской, д. 19, лит. А



Фото 39. Восточный фасад. Общий вид.



Фото 40. Восточный фасад. Фрагмент центральной части фасада.



Фото 41. Дверной проем восточного фасада. Общий вид.



Фото 42. Западный фасад. Общий вид.

8. Здание, расположенное по адресу: Санкт-Петербург, город Петергоф, ул. Юты Бондаровской, д. 20, лит. А



Фото 43. Северный, восточный фасады. Общий вид.

Фото 44. Восточный фасад. Фрагмент.



Фото 45. Южный, западный фасад. Общий вид.



Фото 46. Интерьер. Лестница. Фрагмент.

9. Здание, расположенное по адресу: Санкт-Петербург, город Петергоф, ул. Юты Бондаровской, д. 21, лит. А



Фото 47. Восточный фасад. Общий вид.



Фото 48. Западный фасад. Общий вид.




Фото 49. Северный фасад. Общий вид.



Фото 50. Южный фасад. Общий вид.



Фото 51. Интерьер. Помещение в уровне 1-го этажа. Общий вид.



Фото 52. Интерьер. Помещение в уровне 1-го этажа. Общий вид.



Фото 53. Интерьер. Коридор в уровне 3-го этажа. Общий вид.



Фото 54. Интерьер. Коридор в уровне 2-го этажа. Общий вид.



Фото 55. Интерьер. Коридор в уровне 1-го этажа. Общий вид.



Фото 56. Лестница в центральной части здания. Фрагмент.



Фото 57. Лестница в центральной части здания. Фрагмент.



**Фото 58.** Интерьер. Покрытие межэтажной площадки лестницы в центральной части здания. Фрагмент.

**Фото 59.** Интерьер. Лестница в северной части здания. Фрагмент.



**Фото 60.** Интерьер. Лестница в южной части здания. Фрагмент.



**Фото 61.** Интерьер. Лестница в южной части здания. Фрагмент.



**Фото 62.** Конструкции крыши. Общий вид.

**Фото 63.** Конструкции крыши. Общий вид.

17

10. Здание, расположенное по адресу: Санкт-Петербург, город Петергоф, ул. Юты Бондаровской, д. 23, лит. А



Фото 64. Северный фасад. Общий вид.



Фото 65. Северный фасад. Фрагмент центральной части фасада.



Фото 66. Южный фасад. Общий вид. 05.07.2016.



Фото 67. Западный фасад. Общий вид.



Фото 68. Восточный фасад. Общий вид.



11. Здание, расположенное по адресу: Санкт-Петербург, город Петергоф, переулок Суворовцев, д. 1, лит. А



Фото 78. Западный фасад. Общий вид.



Фото 79. Восточный фасад. Общий вид.



Фото 80. Северный фасад. Фрагмент.



Фото 81. Конструкции крыши. Общий вид.



Фото 82. Конструкции крыши. Общий вид.

21

12. Здание, расположенное по адресу: Санкт-Петербург, город Петергоф, переулок Суворовцев, д. 2, лит. А



Фото 83. Северный фасад. Общий вид.



Фото 84. Южный фасад. Общий вид.



Фото 85. Восточный фасад. Общий вид.



Фото 86. Западный фасад. Общий вид.



Фото 87. Лестница № 1. Общий вид.



Фото 88. Конструкции крыши. Общий вид.

13. Здание, расположенное по адресу: Санкт-Петербург, город Петергоф, переулок Суворовцев, д. 3, лит. А



Фото 89. Западный, южный фасады. Общий вид.



Фото 90. Восточный фасад. Центральная часть. Общий вид.



Фото 91. Северный фасад. Общий вид.



Фото 92. Помещение в уровне 1-го этажа.




Фото 93. Помещение в уровне 1-го этажа.

14. Здание, расположенное по адресу: Санкт-Петербург, город Петергоф, переулок Суворовцев, д. 4, лит. А



Фото 94. Восточный фасад. Общий вид.



Фото 95. Северный фасад. Общий вид.



Фото 96. Западный фасад. Общий вид.



Фото 97. Южный фасад. Общий вид.

15. Здание, расположенное по адресу: Санкт-Петербург, город Петергоф, переулок Суворовцев, д. 5, лит. А



Фото 98. Западный фасад. Общий вид.



Фото 99. Западный фасад. Центральная часть. Общий вид.



Фото 100. Южный фасад. Фрагмент.



Фото 101. Дверной проем тамбура. Общий вид.



Фото 102. Отделка потолка тамбура. Общий вид.

16. Здание, расположенное по адресу: Санкт-Петербург, город Петергоф, переулок Суворовцев, д. 6, лит. А




Фото 103. Восточный фасад. Общий вид.

26



Фото 104. Восточный фасад. Центральная часть. Общий вид.



Фото 105. Западный, южный фасады. Общий вид.



Фото 106. Парадная лестница в центральной части здания.  
Общий вид.



Фото 107. Дверной проем тамбура.  
Общий вид.



Фото 108. Парадная лестница в центральной части здания.  
Общий вид.



Фото 109. Парадная лестница в центральной части здания.  
Общий вид.

17. Здание, расположенное по адресу: Санкт-Петербург, город Петергоф, переулок Суворовцев, д. 7, лит. А



Фото 110. Восточный фасад. Общий вид.

Фото 111. Западный фасад. Общий вид.



Фото 112. Южный фасад. Общий вид.

Фото 113. Северный фасад. Общий вид.



Фото 114. Лестница. Общий вид.

Фото 115. Конструкции крыши. Фрагмент.

29

18. Здание, расположенное по адресу: Санкт-Петербург, город Петергоф, переулок Суворовцев, д. 8, лит. А



Фото 116. Восточный фасад. Общий вид.



Фото 117. Восточный фасад. Фрагмент центральной части фасада.



Фото 118. Северный фасад. Общий вид.



Фото 119. Западный фасад. Общий вид.




Фото 120. Помещение 1-го этажа. Общий вид.



Фото 121. Помещение 1-го этажа.



Фото 122. Парадная лестница в центральной части здания.  
Фрагмент.



Фото 123. Парадная лестница в центральной части здания.  
Фрагмент.



Фото 124. Лестница в южной части здания. Общий вид.



Фото 125. Дверное заполнение парадной лестницы в центральной части здания. Общий вид.



Фото 126. Дверное заполнение центральной части лестницы. Фрагмент.



Фото 127. Конструкции крыши. Общий вид.

19. Здание, расположенное по адресу: Санкт-Петербург, город Петергоф, переулок Суворовцев, д. 10, лит. А



Фото 128. Восточный фасад. Общий вид.



Фото 129. Западный, северный фасады. Общий вид.



Фото 130. Лестница № 1 в южной части здания. Общий вид.



Фото 131. Лестница № 2 в северной части здания. Общий вид.

33

20. Здание, расположенное по адресу: Санкт-Петербург, город Петергоф, ул. Володи Дубинина, д. 1, лит. А



Фото 132. Западный, северный фасады. Общий вид.



Фото 133. Восточный фасад. Общий вид.

34



Фото 134. Южный фасад. Общий вид.



Фото 135. Западный фасад. Фрагмент центральной части фасада.

21. Здание, расположенное по адресу: Санкт-Петербург, город Петергоф, ул. Володи Дубинина, д. 2, лит. А



Фото 136. Восточный фасад. Общий вид.



Фото 137. Восточный фасад. Фрагмент.



Фото 138. Южный фасад. Общий вид.



Фото 139. Западный фасад. Фрагмент.



Фото 140. Северный фасад. Общий вид.



Фото 141. Конструкции крыши. Фрагмент.



Фото 142. Конструкции крыши. Фрагмент.



Фото 143. Лестница № 1 в северной части здания.  
Общий вид.



Фото 144. Лестница № 2 в южной части здания.  
Общий вид.

22. Здание, расположенное по адресу: Санкт-Петербург, город Петергоф,  
ул. Володи Дубинина, д. 3, лит. А



Фото 145. Восточный фасад. Общий вид.




Фото 146. Западный фасад. Общий вид.



Фото 147. Дверной проем западного фасада.  
Общий вид.



Фото 148. Северный фасад. Общий вид.



**Фото 149.** Лестница № 1 в северной части здания.  
Общий вид.



**Фото 150.** Парадная лестница в центральной части здания.  
Общий вид.



**Фото 151.** Конструкции крыши. Фрагмент.



**Фото 152.** Конструкции крыши. Фрагмент.

23. Здание, расположенное по адресу: Санкт-Петербург, город Петергоф, ул. Володи Дубинина, д. 4, лит. А



**Фото 153.** Восточный фасад. Общий вид.




**Фото 154.** Южный фасад. Общий вид.




24. Здание, расположенное по адресу: Санкт-Петербург, город Петергоф, ул. Володи Дубинина, д. 5, лит. А





25. Здание, расположенное по адресу: Санкт-Петербург, город Петергоф, ул. Володи Дубинина, д. 6, лит. А




41



Фото 164. Восточный фасад. Фрагмент центральной части фасада.



Фото 165. Западный фасад. Общий вид.



26. Здание, расположенное по адресу: Санкт-Петербург, город Петергоф, ул. Володи Дубинина, д. 7, лит. А






Фото 171. Восточный фасад. Общий вид.



Фото 172. Южный фасад.  
Общий вид.



Фото 173. Лестница № 1 в северной части здания.  
Фрагмент.



Фото 174. Парадная лестница в центральной части здания. Общий вид.



Фото 175. Дверные заполнения парадной лестницы в центральной части здания. Общий вид.

27. Здание, расположенное по адресу: Санкт-Петербург, город Петергоф, ул. Володи Дубинина, д. 8, лит. А



Фото 176. Восточный фасад. Общий вид.



Фото 177. Восточный фасад. Центральная часть. Фрагмент.



Фото 178. Восточный фасад. Центральная часть. Фрагмент.



Фото 179. Западный фасад. Общий вид.



Фото 180. Северный фасад. Общий вид.



Фото 181. Парадная лестница в центральной части здания.  
Общий вид.



Фото 182. Парадная лестница в центральной части здания. Фрагмент.



Фото 183. Парадная лестница в центральной части здания. Фрагмент.

47

28. Здание, расположенное по адресу: Санкт-Петербург, город Петергоф, ул. Володи Дубинина, д. 10, лит. А



Фото 184. Восточный фасад. Общий вид. 14.01.2015.



Фото 185. Восточный фасад. Общий вид.



Фото 186. Западный, северный фасады. Общий вид.



Фото 187. Северный фасад. Общий вид.

29. Здание, расположенное по адресу: Санкт-Петербург, город Петергоф, ул. Володи Дубинина, д. 12, лит. А



Фото 188. Восточный фасад. Фрагмент.

48



Фото189. Северный фасад. Общий вид.



Фото 190. Западный фасад. Фрагмент.

30. Территория объекта культурного наследия регионального значения «Казармы 148-го пехотного Каспийского полка (с территорией)», (согласно решению Исполкома Ленгорсовета от 16.07.1990 № 608: г. Петродворец, ул. Юты Бондаровской, 1, 2, 3, 5, 6, 18, 19, 20, 21, 23; пер. Суворовцев, 1-8, 10; ул. В.Дубинина, 1-8, 10, 12)



**Фото 191.** Рядовые посадки по пер. Суворовцев.



**Фото 192.** Фрагмент территории.



**Фото 193.** Рядовые посадки по ул. Юты Бондаровской.



**Фото 194.** Рядовые посадки по ул. Суворовский городок.



**Фото 195.** Территория возле объекта культурного наследия регионального значения «Памятник «Каспийцам - товарищам, павшим в войну 1904-1905 гг.»».



**Фото 196.** Рядовая посадка по ул. Юты Бондаровской (бывший плац).



**Фото 197.** Фрагмент территории.



**Фото 198.** Фрагмент территории



Фото 199. Фрагмент территории по ул. Юты Бондаровской.



Фото 200. Рядовая посадка по ул. Володи Дубинина.



Фото 201. Фрагмент территории.



Фото 202. Фрагмент территории.

## ПРИЛОЖЕНИЕ 5

к Акту по результатам ГОСУДАРСТВЕННОЙ ИСТОРИКО-КУЛЬТУРНОЙ ЭКСПЕРТИЗЫ раздела документации, обосновывающего меры по обеспечению сохранности объекта культурного наследия регионального значения «Казарма», расположенного по адресу: Санкт-Петербург, г. Петергоф, ул. Юты Бондаровской, дом 18, лит. А, входящего в состав объекта культурного наследия регионального значения «Казармы 148-го пехотного Каспийского полка (с территорией)», расположенного по адресу: Санкт-Петербург, г. Петергоф, ул. Юты Бондаровской, 1,2,3,5,6,18,19,20,21,23, пер. Суворовцев, 1-8, 10, ул. В.Дубинина, 1-8,10,12, при проведении земляных, строительных, мелиоративных, хозяйственных работ, указанных в статье 30 Федерального закона от 25.06.2002 №73-ФЗ «Об объектах культурного наследия (памятниках истории и культуры) народов Российской Федерации» работ по использованию лесов и иных работ: «Раздел по обеспечению сохранности объекта культурного наследия регионального значения «Казарма», расположенного по адресу: Санкт-Петербург, г. Петергоф, ул. Юты Бондаровской, дом 18, лит. А, входящего в состав объекта культурного наследия регионального значения «Казармы 148-го пехотного Каспийского полка (с территорией)», расположенного по адресу: Санкт-Петербург, г. Петергоф, ул. Юты Бондаровской, 1,2,3,5,6,18,19,20,21,23, пер. Суворовцев, 1-8, 10, ул. В.Дубинина, 1-8,10,12 при реализации проектного решения «Проект благоустройства элементов благоустройства (благоустройство территории по адресу: Санкт Петербург, г. Петергоф, ул. Юты Бондаровской, д.17/1, д.17/2)». 78-10-46-ОСОКН. ООО «ЦИИВС», 2026 г.

**Копия Распоряжения КГИОП от 06.06.2025 № 3740об/25 «О внесении изменений в распоряжение КГИОП от 23.01.2018 №07-19-30/18»**



ПРАВИТЕЛЬСТВО САНКТ-ПЕТЕРБУРГА  
**КОМИТЕТ ПО ГОСУДАРСТВЕННОМУ КОНТРОЛЮ, ИСПОЛЬЗОВАНИЮ  
 И ОХРАНЕ ПАМЯТНИКОВ ИСТОРИИ И КУЛЬТУРЫ**

**РАСПОРЯЖЕНИЕ**

06.06.2025

№ 374-05/25

**О внесении изменений в распоряжение  
 КГИОП от 23.01.2018 № 07-19-30/18**

1. Внести в распоряжение КГИОП от 23.01.2018 № 07-19-30/18 «Об утверждении охранного обязательства собственника или иного законного владельца объекта культурного наследия регионального значения «Казармы 148-го пехотного Каспийского полка (с территорией)», включенного в единый государственный реестр объектов культурного наследия (памятников истории и культуры) народов Российской Федерации» (далее – объект) следующие изменения:

1.1. В пункте 7 раздела 1 охранного обязательства, утвержденного изменяемым распоряжением, слова: «план границ территории объекта культурного наследия регионального значения "Казармы 148-го пехотного Каспийского полка (с территорией)", утвержденный КГИОП 16.09.2013, согласно приложению № 1 к настоящему охранному обязательству» заменить словами: «границы и режим использования территории объекта культурного наследия, утвержденные распоряжением КГИОП от 30.05.2023 № 396-рп, согласно приложению № 1 к настоящему охранному обязательству».

1.2. В пункте 8 раздела 1 охранного обязательства, утвержденного изменяемым распоряжением, слова:

«-перечень предметов охраны здания, расположенного по адресу: Санкт-Петербург, г. Петергоф, Суворовский городок, д. 2, литера А, входящего в состав объекта культурного наследия регионального значения "Казармы 148-го пехотного Каспийского полка (с территорией)", утвержденный распоряжением КГИОП от 16.06.2011 №10-305, согласно приложению №2 к настоящему охранному обязательству;

-предмет охраны здания, расположенного по адресу: Санкт-Петербург, г. Петергоф, Суворовский городок, д. 69, лит. А, корп. 5, входящего в состав объекта культурного наследия регионального значения "Казармы 148-го пехотного Каспийского полка (с территорией)", определенный распоряжением КГИОП от 28.01.2013 № 10-24, согласно приложению № 3 к настоящему охранному обязательству;

-предмет охраны здания, расположенного по адресу: Санкт-Петербург, г. Петергоф, Суворовский городок, д. 69, лит. А, корп. 6, входящего в состав объекта культурного наследия регионального значения "Казармы 148-го пехотного Каспийского полка (с территорией)", определенный распоряжением КГИОП от 28.01.2013 № 10-23, согласно приложению № 4 к настоящему охранному обязательству;

-предмет охраны здания, расположенного по адресу: Санкт-Петербург, г. Петергоф, ул. Юты Бондаровской, д. 19, лит. А, входящего в состав объекта культурного наследия регионального значения "Казармы 148-го пехотного Каспийского полка (с территорией)", определенный распоряжением КГИОП от 08.07.2013 № 10-332, согласно приложению № 5 к настоящему охранному обязательству;

-часть предмета охраны объекта культурного наследия регионального значения "Казармы 148-го пехотного Каспийского полка (с территорией)", расположенного по адресу: Санкт-Петербург, г. Петергоф, ул. Юты Бондаровской, д. 21, лит. А, утвержденная распоряжением КГИОП от 07.11.2016 № 10-585, согласно приложению №6 к настоящему охранному обязательству;

-перечень предметов охраны здания, входящего в состав объект культурного наследия регионального значения "Казармы 148-го пехотного Каспийского полка (с территорией)", расположенного по адресу: Санкт-Петербург, г. Петергоф, ул. Юты Бондаровской, д. 23, литера А, утвержденный распоряжением КГИОП от 16.03.2011 № 10-42, согласно приложению № 7 к настоящему охранному обязательству;

-предмет охраны здания, расположенного по адресу: Санкт-Петербург, г. Петергоф, пер. Суворовцев, д. 1, лит. А, входящего в состав объекта культурного наследия регионального значения "Казармы 148-го пехотного Каспийского полка (с территорией)", определенный распоряжением КГИОП от 28.05.2013 № 10-272, согласно приложению № 8 к настоящему охранному обязательству;

-часть предмета охраны культурного наследия регионального значения "Казармы 148-го пехотного Каспийского полка (с территорией)", расположенного по адресу: Санкт-Петербург, г. Петергоф, пер. Суворовцев, д. 5, лит. А, определенная распоряжением КГИОП от 24.06.2015 № 10-269, согласно приложению № 9 к настоящему охранному обязательству;

-перечень предметов охраны здания, расположенного по адресу: Санкт-Петербург, г. Петергоф, пер. Суворовцев, д. 7, литера А, входящего в состав объекта культурного наследия регионального значения "Казармы 148-го пехотного Каспийского полка (с территорией)", утвержденный распоряжением КГИОП от 20.07.2011 № 10-414, согласно приложению № 10 к настоящему охранному обязательству;

-часть предметов охраны объекта культурного наследия регионального значения "Казармы 148-го пехотного Каспийского полка (с территорией)", расположенного по адресу: Санкт-Петербург, г. Петергоф, пер. Суворовцев, д. 8, лит. А, определенная распоряжением КГИОП от 23.06.2015 № 10-253, согласно приложению № 11 к настоящему охранному обязательству;

-предмет охраны объекта культурного наследия регионального значения, расположенного по адресу: Санкт-Петербург, г. Петергоф, ул. Володи Дубинина, д. 10, литера А, являющегося частью объекта культурного наследия регионального значения "Казармы 148-го пехотного Каспийского полка (с территорией)", определенный распоряжением КГИОП от 17.12.2014 № 10-815, согласно приложению № 12 к настоящему охранному обязательству.» заменить словами: «предмет охраны объекта культурного наследия, утвержденный распоряжением КГИОП от 09.07.2021 № 91-рп, согласно приложению № 2 к настоящему охранному обязательству.».

1.3. Изложить пункты 1 и 2 раздела «Приложение:» охранного обязательства, утвержденного изменяемым распоряжением, в следующей редакции:

«1. Границы и режим использования территории объекта культурного наследия, утвержденные распоряжением КГИОП от 30.05.2023 № 396-рп.

2. Предмет охраны объекта культурного наследия, утвержденный распоряжением КГИОП от 09.07.2021 № 91-рп.».

1.4. Признать пункты 3-12 раздела «Приложение:» охранного обязательства, утвержденного изменяемым распоряжением, утратившими силу.

1.5. Изложить приложения № 1 и № 2 к охранному обязательству согласно приложениям № 1 и № 2 к настоящему распоряжению.

2. Начальнику Юридического управления — юрисконсульту КГИОП обеспечить регистрацию распоряжения с требуемым количеством сопроводительных писем и их передачу в необходимом числе копий в отдел обработки и хранения документированной информации Управления организационного обеспечения и контроля КГИОП в течение пяти рабочих дней со дня утверждения распоряжения.

3. Начальнику отдела обработки и хранения документированной информации Управления организационного обеспечения и контроля КГИОП обеспечить направление копии распоряжения собственнику объекта, другим лицам, к обязанностям которых относится его исполнение, а также в орган, уполномоченный на ведение Единого государственного реестра недвижимости

в порядке, установленном законодательством Российской Федерации, не позднее пятнадцати рабочих дней со дня утверждения настоящего распоряжения.

4. Начальнику отдела государственного реестра объектов культурного наследия Управления государственного реестра объектов культурного наследия КГИОП обеспечить направление распоряжения в Министерство культуры Российской Федерации для приобщения к учетному делу объекта.

5. Директору Санкт-Петербургского государственного казенного учреждения «Центр информационного обеспечения охраны объектов культурного наследия» обеспечить размещение распоряжения на сайте КГИОП в информационно-телекоммуникационной сети «Интернет» и в локальной компьютерной сети КГИОП.

6. Контроль за выполнением распоряжения остается за заместителем председателя Комитета Богачевой Ю.О.

Заместитель председателя Комитета

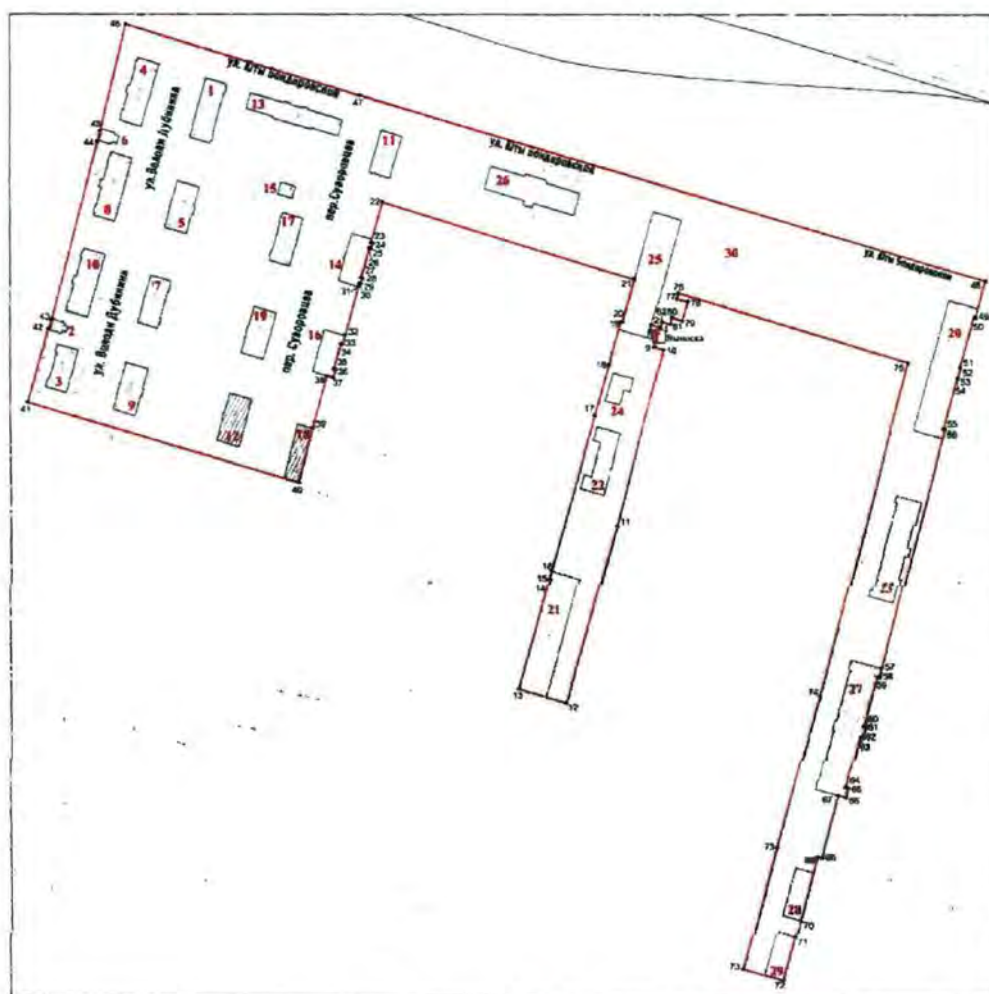


Ю.О.Богачева

Приложение №1 к распоряжению КГИОП  
от 06.06.2025 № 374-05/25

Границы территории объекта культурного наследия регионального значения  
«Казармы 148-го пехотного Каспийского полка (с территорией)» (далее – объект культурного  
наследия), расположенного по адресу: Санкт-Петербург, г. Петергоф, ул. Юты Бондаровской,  
1, 2, 3, 5, 6, 18, 19, 20, 21, 23, пер. Суворовцев, 1-8, 10, ул. В.Дубинина, 1-8, 10, 12

1. Схема границ территории объекта культурного наследия:



Масштаб 1:2000

Условные обозначения:

- граница территории объекта культурного наследия
- характеристическая точка границы территории объекта культурного наследия
- объект культурного наследия регионального значения

## Экспликация:

1. Санкт-Петербург, г. Петергоф, ул. Володи Дубинина, д. 1, лит. А;
2. Санкт-Петербург, г. Петергоф, ул. Володи Дубинина, д. 10, лит. А;
3. Санкт-Петербург, г. Петергоф, ул. Володи Дубинина, д. 12, лит. А;
4. Санкт-Петербург, г. Петергоф, ул. Володи Дубинина, д. 2, лит. А;
5. Санкт-Петербург, г. Петергоф, ул. Володи Дубинина, д. 3, лит. А;
6. Санкт-Петербург, г. Петергоф, ул. Володи Дубинина, д. 4, лит. А;
7. Санкт-Петербург, г. Петергоф, ул. Володи Дубинина, д. 5, лит. А;
8. Санкт-Петербург, г. Петергоф, ул. Володи Дубинина, д. 6, лит. А;
9. Санкт-Петербург, г. Петергоф, ул. Володи Дубинина, д. 7, лит. А;
10. Санкт-Петербург, г. Петергоф, ул. Володи Дубинина, д. 8, лит. А;
11. Санкт-Петербург, г. Петергоф, пер. Суворовцев, д. 1, лит. А;
12. Санкт-Петербург, г. Петергоф, пер. Суворовцев, д. 10, лит. А;
13. Санкт-Петербург, г. Петергоф, пер. Суворовцев, д. 2, лит. А;
14. Санкт-Петербург, г. Петергоф, пер. Суворовцев, д. 3, лит. А;
15. Санкт-Петербург, г. Петергоф, пер. Суворовцев, д. 4, лит. А;
16. Санкт-Петербург, г. Петергоф, пер. Суворовцев, д. 5, лит. А;
17. Санкт-Петербург, г. Петергоф, пер. Суворовцев, д. 6, лит. А;
18. Санкт-Петербург, г. Петергоф, пер. Суворовцев, д. 7, лит. А;
19. Санкт-Петербург, г. Петергоф, пер. Суворовцев, д. 8, лит. А;  
Санкт-Петербург, г. Петергоф, пер. Суворовцев, д. 8, лит. А;
20. Санкт-Петербург, г. Петергоф, Суворовский городок, д. 1, лит. А;
21. Санкт-Петербург, г. Петергоф, ул. Юты Бондаровской, д. 18, лит. А;
22. Санкт-Петербург, г. Петергоф, ул. Юты Бондаровской, д. 19, лит. А;
23. Санкт-Петербург, г. Петергоф, Суворовский городок, д. 2, лит. А;
24. Санкт-Петербург, г. Петергоф, ул. Юты Бондаровской, д. 20, лит. А;
25. Санкт-Петербург, г. Петергоф, ул. Юты Бондаровской, д. 21, лит. А;
26. Санкт-Петербург, г. Петергоф, ул. Юты Бондаровской, д. 23, лит. А;
27. Здание, в настоящее время снятое с кадастрового учета, расположенное южнее здания по адресу: Санкт-Петербург, город Петергоф, Суворовский городок, дом 2, литера А;
28. Санкт-Петербург, Суворовский городок, д. 69, корп. 5, лит. А;
29. Санкт-Петербург, Суворовский городок, д. 69, корп. 6, лит. А;
30. Объект культурного наследия регионального значения «Памятник «Каспийцам-товарищам, попавшим в войну 1904-1905 гг.» (Санкт-Петербург, г. Петергоф, ул. Юты Бондаровской).

Перечень координат характерных точек границ территории  
объекта культурного наследия:

Сведения о местоположении границ объекта					
1. Система координат СК-1964					
2. Сведения о характерных точках границ объекта					
Обозначение характерных точек границ	Координаты, м		Метод определения координат характерной точки	Средняя квадратическая погрешность положения характерной точки (M <sub>t</sub> ), м	Описание обозначени я точки на местности (при наличии)
	X	Y			
1	2	3	4	5	6
1	85946.59	92161.94	Геодезический метод	0.10	--
2	85948.22	92156.42	Геодезический метод	0.10	--
3	85944.73	92155.40	Геодезический метод	0.10	--
4	85943.11	92160.92	Геодезический метод	0.10	--
5	85942.89	92160.86	Геодезический метод	0.10	--
6	85943.26	92159.59	Геодезический метод	0.10	--
7	85940.56	92158.80	Геодезический метод	0.10	--
8	85940.19	92160.07	Геодезический метод	0.10	--
9	85933.84	92158.20	Геодезический метод	0.10	--
10	85932.18	92163.86	Геодезический метод	0.10	--
11	85820.46	92133.35	Геодезический метод	0.10	--
12	85706.62	92100.18	Геодезический метод	0.10	--
13	85715.79	92069.19	Геодезический метод	0.10	--
14	85785.64	92089.74	Геодезический метод	0.10	--
15	85785.96	92088.72	Геодезический метод	0.10	--
16	85791.09	92090.31	Геодезический метод	0.10	--
17	85890.65	92119.85	Геодезический метод	0.10	--
18	85922.37	92128.86	Геодезический метод	0.10	--
19	85950.09	92136.61	Геодезический метод	0.10	--
20	85949.79	92137.62	Геодезический метод	0.10	--
21	85977.21	92145.58	Геодезический метод	0.10	--
22	86026.67	91981.61	Геодезический метод	0.10	--
23	86000.94	91974.16	Геодезический метод	0.10	--
24	86000.64	91975.19	Геодезический метод	0.10	--
25	85997.02	91974.08	Геодезический метод	0.10	--
26	85997.30	91973.11	Геодезический метод	0.10	--
27	85978.12	91967.56	Геодезический метод	0.10	--
28	85977.84	91968.54	Геодезический метод	0.10	--
29	85974.20	91967.48	Геодезический метод	0.10	--
30	85974.48	91966.51	Геодезический метод	0.10	--
31	85972.49	91965.93	Геодезический метод	0.10	--
32	85941.20	91957.26	Геодезический метод	0.10	--
33	85935.38	91955.57	Геодезический метод	0.10	--
34	85935.72	91954.40	Геодезический метод	0.10	--
35	85919.88	91949.81	Геодезический метод	0.10	--
36	85919.54	91950.99	Геодезический метод	0.10	--
37	85914.22	91949.45	Геодезический метод	0.10	--
38	85915.42	91945.30	Геодезический метод	0.10	--
39	85882.38	91935.91	Геодезический метод	0.10	--
40	85848.33	91926.24	Геодезический метод	0.10	--
41	85898.62	91750.86	Геодезический метод	0.10	--
42	85945.25	91764.37	Геодезический метод	0.10	--
1	85951.55	91766.51	Геодезический метод	0.10	--
43	86064.86	91796.27	Геодезический метод	0.10	--
44	86071.75	91798.12	Геодезический метод	0.10	--
45	86139.75	91814.80	Геодезический метод	0.10	--
46	86094.54	91967.18	Геодезический метод	0.10	--
47	85976.25	92372.97	Геодезический метод	0.10	--
48	85952.88	92366.44	Геодезический метод	0.10	--
49	85953.10	92365.65	Геодезический метод	0.10	--
50	85920.59	92356.56	Геодезический метод	0.10	--

51	85920.51	92356.85	Геодезический метод	0.10	-
52	85913.98	92355.02	Геодезический метод	0.10	-
53	85914.06	92354.73	Геодезический метод	0.10	-
54	85882.08	92345.79	Геодезический метод	0.10	-
55	85881.85	92346.60	Геодезический метод	0.10	-
56	85723.25	92302.87	Геодезический метод	0.10	-
57	85723.74	92301.59	Геодезический метод	0.10	-
58	85691.69	92292.46	Геодезический метод	0.10	-
59	85691.36	92293.73	Геодезический метод	0.10	-
60	85684.62	92291.66	Геодезический метод	0.10	-
61	85684.95	92290.21	Геодезический метод	0.10	-
62	85653.21	92281.55	Геодезический метод	0.10	-
63	85652.76	92283.27	Геодезический метод	0.10	-
64	85646.80	92281.72	Геодезический метод	0.10	-
65	85648.15	92276.74	Геодезический метод	0.10	-
66	85607.50	92265.39	Геодезический метод	0.10	-
67	85608.18	92262.88	Геодезический метод	0.10	-
68	85566.59	92251.53	Геодезический метод	0.10	-
69	85556.41	92249.04	Геодезический метод	0.10	-
70	85527.54	92240.89	Геодезический метод	0.10	-
71	85534.79	92214.97	Геодезический метод	0.10	-
72	85614.17	92236.47	Геодезический метод	0.10	-
73	85711.04	92264.42	Геодезический метод	0.10	-
74	85923.73	92322.74	Геодезический метод	0.10	-
75	85968.68	92173.82	Геодезический метод	0.10	-
76	85964.87	92172.78	Геодезический метод	0.10	-
77	85963.01	92180.00	Геодезический метод	0.10	-
78	85950.81	92176.36	Геодезический метод	0.10	-
79	85952.93	92169.52	Геодезический метод	0.10	-
80	85948.63	92168.35	Геодезический метод	0.10	-
81	85950.20	92163.00	Геодезический метод	0.10	-
82	85946.59	92161.94	Геодезический метод	0.10	-
1	85946.59	92161.94	Геодезический метод	0.10	-

Режим использования территории объекта культурного наследия регионального значения «Казармы 148-го пехотного Каспийского полка (с территорией)», расположенного по адресу: Санкт-Петербург, г. Петергоф, ул. Юты Бондаровской, 1, 2, 3, 5, 6, 18, 19, 20, 21, 23, пер. Суворовцев, 1-8, 10, ул. В.Дубинина, 1-8, 10, 12

1. На территории объекта культурного наследия запрещаются: строительство объектов капитального строительства и увеличение объемно-пространственных характеристик существующих на территории объекта культурного наследия объектов капитального строительства; проведение земляных, строительных, мелиоративных и иных работ, за исключением работ по сохранению объекта культурного наследия или его отдельных элементов, сохранению историко-градостроительной или природной среды объекта культурного наследия.

2. На территории объекта культурного наследия разрешается ведение хозяйственной деятельности, не противоречащей требованиям обеспечения сохранности объекта культурного наследия и позволяющей обеспечить функционирование объекта культурного наследия в современных условиях.



3. Требования к осуществлению деятельности в границах территории объекта культурного наследия и требования к содержанию использования территории объекта культурного наследия устанавливаются законодательством Российской Федерации и Санкт-Петербурга об объектах культурного наследия.

Приложение №2 к распоряжению КГИОП  
от 06.06.2025 № 374-08/25

Предмет охраны объекта культурного наследия регионального значения  
«Казармы 148-го пехотного Каспийского полка (с территорией)»,  
расположенного по адресу:  
Санкт-Петербург, г. Петергоф, ул. Юты Бондаровской, 1,2, 3, 5, 6, 18, 19, 20, 21, 23,  
пер. Суворовцев, 1-8, 10, ул. В.Дубинина, 1-8, 10,12.





№ пп	Виды предмета охраны	Элементы предмета охраны	Фотофиксация
1	2	3	4
1	Объемно-пространственное и планировочное решение территории:	градостроительная роль ансамбля объекта культурного наследия регионального значения «Казармы 148-го пехотного Каспийского полка (с территорией)» в формировании архитектурно-исторического облика города Петергофа;  местоположение зданий входящих в состав объекта культурного наследия регионального значения «Казармы 148-го пехотного Каспийского полка (с территорией)» в границах территории объекта культурного наследия.	

## I. Санкт-Петербург, город Петергоф, улица Володи Дубинина, дом 2, литера А.

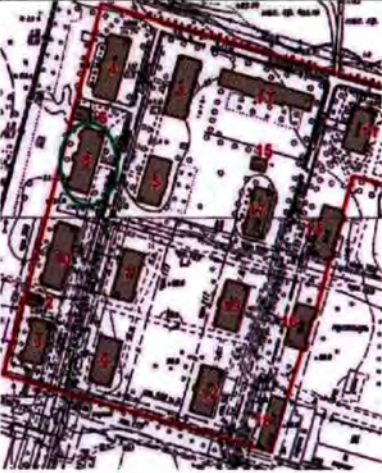

№ пп	Виды предмета охраны	Элементы предмета охраны	Фотофиксация
1	2	3	4
1.	Объемно-пространственное решение;	<p>исторические местоположение, габариты и конфигурация двухэтажного прямоугольного в плане здания;</p> <p>исторические конфигурация и габариты крыши, включая высоту конька и слуховые окна;</p> <p>исторические высотные отметки здания;</p> <p>материал окрытия кровли – металл;</p> <p>исторические кирпичные дымовые трубы.</p>	
2.	Конструктивная система здания:	<p>исторические наружные кирпичные капитальные стены;</p> <p>исторические внутренние капитальные стены – местоположение, материал (кирпич);</p> <p>местоположение междуэтажных перекрытий;</p> <p>две исторические лестницы: местоположение, габариты, конфигурация, тип (двухмаршевые на косоуре), с известняковыми ступенями и металлическими ограждениями из прутьев круглого сечения и поручня.</p>	

3.	<p>Архитектурно-художественное решение фасадов:</p>	<p>историческое архитектурно-художественное решение в приемах кирпичного стиля, в том числе:</p> <p>материал и характер оформления цоколя – известняковая скоба;</p> <p>материал отделки фасада – лицевой кирпич;</p> <p>исторические местоположение, габариты и конфигурация исторических дверных и оконных проемов (в том числе заложённых);</p> <p>исторические рисунок расстекловки и цвет оконных заполнений;</p> <p>исторические материал (дерево), рисунок (филенчатый) и цвет дверных заполнений;</p> <p>клинчатые перемычки оконных и дверных проемов;</p> <p>кирпичная подоконная тяга в уровне 1 этажа;</p> <p>междуэтажный карниз с поясом городков;</p> <p>венчающий карниз с поясом городков;</p> <p>оформление центрального ризалита по восточному фасаду порталом и шипцом с окном-люкарной, со сложным кирпичным декором;</p> <p>оформление фасадов здания кирпичным декором и рустованными лопатками;</p> <p>оформление дымовых труб кирпичным декором, в том числе тягами, нишами и венчающим карнизом с поясом городков.</p>	   
----	---	--	---


## II. Санкт-Петербург, город Петергоф, улица Володи Дубинина, дом 4, литера А


№ пп	Виды предметов охраны	Элементы предметов охраны	Фотофиксация
1	2	3	4
1	Объемно-пространственное решение:	<p>исторические габариты и конфигурация одноэтажного здания;</p> <p>исторические конфигурация и габариты крыши – двускатная с широкими свесами;</p> <p>исторические высотные отметки здания;</p> <p>материал покрытия – металл.</p>	
2	Конструктивная система здания:	исторические внешние кирпичные капитальные стены.	
3	Архитектурно-художественное решение фасадов:	<p>историческое архитектурно-художественное решение:</p> <p>материал и характер оформления цоколя – известняковая скоба;</p> <p>материал отделки фасада – лицевой кирпич;</p> <p>габариты ширины и отметки высоты исторических дверных и оконных проемов;</p> <p>исторические рисунок расстекловки и цвет оконных заполнений;</p> <p>исторические материал (дерево), рисунок (филенчатый) и цвет дверных заполнений;</p> <p>клинчатые перемычки оконных и дверных проемов;</p> <p>свесы кровли на фигурных стропильных ногах.</p>	  

III. Санкт-Петербург, город Петергоф, улица Володи Дубинина, дом 6, литера А.



№ пп	Виды предмета охраны	Элементы предмета охраны	Фотофиксация
1	2	3	4
1.	Объемно-пространственное решение:	<p>исторические местоположение, габариты и конфигурация двухэтажного прямоугольного в плане здания;</p> <p>исторические конфигурация и габариты крыши, включая высоту конька и слуховые окна;</p> <p>исторические высотные отметки здания;</p> <p>материал окрытия кровли – металл;</p> <p>исторические кирпичные дымовые трубы.</p>	
2.	Конструктивная система здания:	<p>исторические наружные кирпичные капитальные стены;</p> <p>исторические внутренние капитальные стены – местоположение, материал (кирпич);</p> <p>местоположение междуэтажных перекрытий;</p> <p>историческая парадная лестница в центральной части здания: местоположение, габариты, конфигурация, тип (двухмаршевая на косоуре) с металлическими ограждениями с рисунком из прутьев, тетивы, фигурных завитков, с деревянным профилированным поручнем;</p>	

6

		<p>две исторические лестницы в торцах здания: местоположение, габариты, конфигурация, тип (двухмаршевые на косоуре), с известняковыми ступенями и металлическими ограждениями из прутьев круглого сечения и поручня.</p>	
--	--	--	---





3.	<p>Архитектурно-художественное решение фасадов:</p>	<p>историческое архитектурно-художественное решение в приемах кирпичного стиля, в том числе:</p> <p>материал и характер оформления цоколя – известняковая скоба;</p> <p>материал отделки фасада – лицевой кирпич;</p> <p>местоположение, габариты и конфигурация исторических дверных и оконных проемов;</p> <p>исторические рисунок расстекловки и цвет оконных заполнений;</p> <p>исторические материал (дерево), рисунок (филенчатый) и цвет дверных заполнений;</p> <p>клинчатые перемычки оконных и дверных проемов;</p> <p>кирпичная подоконная тяга в уровне 1 этажа;</p> <p>междуэтажный карниз с поясом городков;</p> <p>венчающий карниз с поясом городков;</p> <p>оформление центрального ризалита по восточному фасаду порталом и щипцом с окном - люкарной, со сложным кирпичным декором;</p> <p>оформление фасадов здания кирпичным декором и лопатками;</p> <p>треугольные фронтоны в завершении торцевых (северного и южного) фасадов;</p> <p>оформление дымовых труб кирпичным декором: нишами и венчающим карнизом с поясом городков.</p>	
----	---	---	---

## IV. Санкт-Петербург, город Петергоф, улица Володи Дубинина, дом 8, литера А.




№ пп	Виды предмета охраны	Элементы предмета охраны	Фотофиксация
1	2	3	4
1.	Объемно-пространственное решение:	<p>исторические местоположение, габариты и конфигурация двухэтажного прямоугольного в плане здания;</p> <p>исторические конфигурация и габариты крыши, включая высоту конька и слуховые окна;</p> <p>исторические высотные отметки здания;</p> <p>материал окрытия кровли – металл;</p> <p>исторические кирпичные дымовые трубы.</p>	
2.	Конструктивная система здания:	<p>исторические наружные кирпичные капитальные стены;</p> <p>исторические внутренние капитальные стены – местоположение, материал (кирпич);</p> <p>местоположение междуэтажных перекрытий;</p> <p>арочный проем отделяющий вестибюль от объема парадной лестницы в центральной части здания;</p> <p>историческая парадная лестница в центральной части здания: местоположение, габариты, конфигурация, тип (двухмаршевая на косоуре), с известняковыми ступенями, металлическими ограждениями с рисунком из прутьев, тетивы, фигурных завитков, с деревянным профилированным поручнем;</p>	






9


		<p>две исторические лестницы в торцах здания: местоположение, габариты, конфигурация, тип (двухмаршевые на косоуре), с известняковыми ступенями и металлическими ограждениями из прутьев круглого сечения и поручня.</p>	
--	--	--	---

3.	<p>Архитектурно-художественное решение фасадов:</p>	<p>историческое архитектурно-художественное решение в приемах кирпичного стиля, в том числе:</p> <p>материал и характер оформления цоколя – известняковая скоба;</p> <p>материал отделки фасада – лицевой кирпич;</p> <p>местоположение, габариты и конфигурация исторических дверных и оконных проемов;</p> <p>исторические рисунок расстекловки и цвет оконных заполнений;</p> <p>исторические материал (дерево), рисунок (филенчатый) и цвет дверных заполнений;</p> <p>клинчатые перемычки оконных и дверных проемов;</p> <p>кирпичная подоконная тяга в уровне 1 этажа;</p> <p>междуэтажный карниз с поясом городков;</p> <p>венчающий карниз с поясом городков;</p> <p>оформление центрального ризалита по восточному фасаду порталом и щипцом, со сложным кирпичным декором;</p> <p>оформление фасадов здания кирпичным декором и лопатками;</p> <p>треугольные фронтоны в завершении торцевых (северного и южного) фасадов;</p> <p>оформление дымовых труб кирпичным декором: тягами, нишами и венчающим карнизом с поясом городков.</p>	   
----	---	--	---

## V. Санкт-Петербург, город Петергоф, улица Володи Дубинина, дом 10, литера А.


№ пп	Виды предметов охраны	Элементы предметов охраны	Фотофиксация
1	2	3	4
1	Объемно-пространственное решение:	габариты и конфигурация одноэтажного прямоугольного здания с чердаком и прямоугольной пристройкой по восточному фасаду;  конфигурация и габариты крыши – двускатная с широкими свесами;  материал окрытия – металл;  высотная отметка конька.	 
2	Конструктивная система здания:	исторические капитальные стены – материал (кирпич);  исторические отметки перекрытия.	

3	Объемно-планировочное решение:	историческое объемно-планировочное решение в габаритах капитальных стен.	
4	Архитектурно-художественное решение (композиция) лицевого фасада:	<p>материал отделки фасадов – лицевой кирпич;</p> <p>местоположение, габариты и конфигурация исторических оконных и дверных проемов;</p> <p>отделка перемычек оконных проемов веерными кирпичными выкладками;</p>	   



		<p>резные кронштейны (кобылки) под свесами крыши – местоположение, габариты, материал (дерево), рисунок.</p>	
--	--	--	---


## VI. Санкт-Петербург, город Петергоф, улица Володи Дубинина, дом 12, литера А

№ пп	Виды предмета охраны	Элементы предмета охраны	Фотофиксация
1	2	3	4
1.	Объемно-пространственное решение:	<p>исторические местоположение, габариты и конфигурация одноэтажного прямоугольного в плане здания;</p> <p>исторические конфигурация и габариты крыши, включая высоту конька и слуховые окна;</p> <p>исторические высотные отметки здания;</p> <p>материал окрытия кровли – металл;</p> <p>исторические кирпичные дымовые трубы.</p>	
2.	Конструктивная система здания:	<p>исторические наружные кирпичные капитальные стены;</p> <p>исторические внутренние капитальные стены – местоположение, материал (кирпич).</p>	




3.	<p>Архитектурно-художественное решение фасадов:</p>	<p>историческое архитектурно-художественное решение в приемах кирпичного стиля, в том числе:</p> <p>материал и характер оформления цоколя – известняковая скоба;</p> <p>материал отделки фасада – лицевой кирпич;</p> <p>историческое местоположение, габариты и конфигурация исторических дверных и оконных проемов (в том числе заложённых);</p> <p>исторические рисунок расстекловки и цвет оконных заполнений;</p> <p>клинчатые перемычки оформленные в виде архивольтов в оформлении оконных и дверных проемов;</p> <p>кирпичная подоконная тяга в уровне 1 этажа;</p> <p>венчающий профилированный карниз;</p> <p>оформление центрального ризалита по восточному фасаду прямоугольным щипцом;</p> <p>оформление фасадов здания кирпичным декором;</p> <p>оформление дымовых труб тягами, нишами и венчающим карнизом с поясом городков.</p>	   
----	---	---	--


## VII. Санкт-Петербург, город Петергоф, улица Володи Дубинина, дом 7, литера А

№ пп	Виды предмета охраны	Элементы предмета охраны	Фотофиксация
1	2	3	4
1.	Объемно-пространственное решение:	<p>исторические местоположение, габариты и конфигурация двухэтажного прямоугольного в плане здания;</p> <p>исторические конфигурация и габариты крыши, включая высоту конька и слуховые окна;</p> <p>исторические высотные отметки здания;</p> <p>материал окрытия кровли – металл;</p> <p>исторические кирпичные дымовые трубы.</p>	
2.	Конструктивная система здания:	<p>исторические наружные кирпичные капитальные стены;</p> <p>исторические внутренние капитальные стены – местоположение, материал (кирпич);</p> <p>местоположение междуэтажных перекрытий;</p> <p>историческая парадная лестница в центральной части здания: местоположение, габариты, конфигурация, тип (двухмаршевая на косоуре), с известняковыми ступенями, металлическими ограждениями с рисунком из прутьев, тетивы, фигурных завитков, с деревянным профилированным поручнем;</p> <p>две исторические лестницы: местоположение, габариты, конфигурация, тип (двухмаршевые на косоуре), с известняковыми ступенями и металлическими ограждениями из прутьев круглого сечения и поручня.</p>	



3.	<p>Архитектурно-художественное решение фасадов:</p>	<p>историческое архитектурно-художественное решение в приемах кирпичного стиля, в том числе:</p> <p>материал и характер оформления цоколя – известняковая скоба;</p> <p>материал отделки фасада – лицевой кирпич;</p> <p>исторические местоположение, габариты и конфигурация исторических дверных и оконных проемов (в том числе заложённых);</p> <p>исторические, рисунок расстекловки и цвет оконных заполнений;</p> <p>исторические материал (дерево), рисунок (филенчатый) и цвет дверных заполнений;</p> <p>клинчатые перемычки оконных и дверных проемов;</p> <p>кирпичная подоконная тяга в уровне 1 этажа;</p> <p>междуэтажный карниз с поясом городков;</p> <p>венчающий карниз с поясом городков;</p> <p>оформление центрального ризалита по западному фасаду порталом и щипцом с коном-люкарной, со сложным кирпичным декором;</p> <p>оформление фасадов здания кирпичным декором и лопатками;</p> <p>оформление дымовых труб кирпичным декором: тягами, нишами и венчающим карнизом с поясом городков.</p>	 <p>The images show a red brick building with historical architectural details. The top photo is a long side view of the building. The middle photo shows a closer view of the facade with windows and a decorative cornice. The bottom-left photo shows a view of the building with a central gable and chimney. The bottom-right photo is a close-up of the roofline and chimneys.</p>
----	---	---	---

## VIII. Санкт-Петербург, город Петергоф, улица Володи Дубинина, дом 5, литера А


№ пп	Виды предмета охраны	Элементы предмета охраны	Фотофиксация
1	2	3	4
1.	Объемно-пространственное решение:	<p>исторические местоположение, габариты и конфигурация двухэтажного прямоугольного в плане здания;</p> <p>исторические конфигурация и габариты крыши, включая высоту конька и слуховые окна;</p> <p>исторические высотные отметки здания;</p> <p>материал окрытия кровли – металл;</p> <p>исторические кирпичные дымовые трубы.</p>	
2.	Конструктивная система здания:	<p>исторические наружные кирпичные капитальные стены;</p> <p>исторические внутренние капитальные стены – местоположение, материал (кирпич);</p> <p>местоположение междуэтажных перекрытий;</p> <p>две исторические лестницы: местоположение, габариты, конфигурация, тип (двухмаршевые на косоуре), с известняковыми ступенями и металлическими ограждениями из прутьев круглого сечения и поручня.</p>	 


3.	<p>Архитектурно-художественное решение фасадов:</p>	<p>историческое архитектурно-художественное решение в приемах кирпичного стиля, в том числе:</p> <p>материал и характер оформления цоколя – известняковая скоба;</p> <p>материал отделки фасада – лицевой кирпич;</p> <p>исторические местоположение, габариты и конфигурация исторических дверных и оконных проемов (в том числе заложённых);</p> <p>исторические рисунок расстекловки и цвет оконных заполнений;</p> <p>исторические материал (дерево), рисунок (филенчатый) и цвет дверных заполнений;</p> <p>клинчатые перемычки оконных и дверных проемов;</p> <p>кирпичная подоконная тяга в уровне 1 этажа;</p> <p>междуэтажный карниз с поясом городков;</p> <p>венчающий карниз с поясом городков;</p> <p>оформление центрального ризалита по западному фасаду порталом и щипцом с коном-люкарной, со сложным кирпичным декором;</p> <p>оформление фасадов здания кирпичным декором и лопатками;</p> <p>оформление дымовых труб кирпичным декором: тягами, нишами и венчающим карнизом с поясом городков.</p>	
----	---	--	---


## IX. Санкт-Петербург, город Петергоф, улица Володи Дубинина, дом 3, литера А.

№ пп	Виды предмета охраны	Элементы предмета охраны	Фотофиксация
1	2	3	4
1.	Объемно-пространственное решение:	<p>исторические местоположение, габариты и конфигурация двухэтажного прямоугольного в плане здания;</p> <p>исторические конфигурация и габариты крыши, включая высоту конька и слуховые окна;</p> <p>исторические высотные отметки здания;</p> <p>материал окрытия кровли – металл;</p> <p>исторические кирпичные дымовые трубы.</p>	
2.	Конструктивная система здания:	<p>исторические наружные кирпичные капитальные стены;</p> <p>исторические внутренние капитальные стены – местоположение, материал (кирпич);</p> <p>местоположение междуэтажных перекрытий;</p> <p>два арочных проема в вестибюле парадной лестницы в центральной части здания;</p> <p>историческая парадная лестница в центральной части здания: местоположение, габариты, конфигурация, тип (двухмаршевая на косоуре), с известняковыми ступенями, металлическими ограждениями с рисунком из прутьев, тетивы, фигурных завитков, с деревянным профилированным поручнем;</p>	




21


		<p>две исторические лестницы в торцах здания: местоположение, габариты, конфигурация, тип (двухмаршевые на косоуре), с известняковыми ступенями и металлическими ограждениями из прутьев круглого сечения и поручня.</p>	
--	--	--	--


3.	<p>Архитектурно-художественное решение фасадов:</p>	<p>историческое архитектурно-художественное решение в приемах кирпичного стиля, в том числе:</p> <p>материал и характер оформления цоколя – известняковая скоба;</p> <p>материал отделки фасада – лицевой кирпич;</p> <p>местоположение, габариты и конфигурация исторических дверных и оконных проемов;</p> <p>исторические рисунок расстекловки и цвет оконных заполнений;</p> <p>исторические материал (дерево), рисунок (филенчатый) и цвет дверных заполнений;</p> <p>клинчатые перемычки оконных и дверных проемов;</p> <p>кирпичная подоконная тяга в уровне 1 этажа;</p> <p>междуэтажный карниз с поясом городков;</p> <p>венчающий карниз с поясом городков;</p> <p>оформление центрального ризалита по западному фасаду порталом и щипцом, со сложным кирпичным декором;</p> <p>оформление фасадов здания кирпичным декором и лопатками;</p>	
----	---	--	---

		<p>оформление дымовых труб кирпичным декором: тягами, нишами и венчающим карнизом с поясом городков.</p>	
--	--	--	---



## X. Санкт-Петербург, город Петергоф, улица Володи Дубинина, дом 1, литера А


№ пп	Виды предмета охраны	Элементы предмета охраны	Фотофиксация
1	2	3	4
1.	Объемно-пространственное решение:	<p>исторические местоположение, габариты и конфигурация двухэтажного прямоугольного в плане здания;</p> <p>исторические конфигурация и габариты крыши, включая высоту конька и слуховые окна;</p> <p>исторические высотные отметки здания;</p> <p>материал окрытия кровли – металл;</p> <p>исторические кирпичные дымовые трубы.</p>	
2.	Конструктивная система здания:	<p>исторические наружные кирпичные капитальные стены;</p> <p>исторические внутренние капитальные стены – местоположение, материал (кирпич);</p> <p>местоположение междуэтажных перекрытий;</p> <p>историческая парадная лестница в центральной части здания: местоположение, габариты, конфигурация, тип (двухмаршевая на косоуре), с известняковыми ступенями, металлическими ограждениями с рисунком из прутьев, тетивы, фигурных завитков, с деревянным профилированным поручнем;</p>	 

		<p>две исторические лестницы в торцах здания: местоположение, габариты, конфигурация, тип (двухмаршевые на косоуре), с известняковыми ступенями и металлическими ограждениями из прутьев круглого сечения и поручня.</p>	
--	--	--	--



3.	<p>Архитектурно-художественное решение фасадов:</p>	<p>историческое архитектурно-художественное решение в приемах кирпичного стиля, в том числе:</p> <p>материал и характер оформления цоколя – известняковая скоба;</p> <p>материал отделки фасада – лицевой кирпич;</p> <p>местоположение, габариты и конфигурация исторических дверных и оконных проемов;</p> <p>исторические материал (дерево), рисунок расстекловки и цвет оконных заполнений;</p> <p>исторические материал (дерево), рисунок (филенчатый) и цвет дверных заполнений;</p> <p>клинчатые перемычки оконных и дверных проемов;</p> <p>кирпичная подоконная тяга в уровне 1 этажа;</p> <p>междуэтажный карниз с поясом городков;</p> <p>венчающий карниз с поясом городков;</p> <p>оформление центрального ризалита по западному фасаду порталом и щипцом с окном-люкарной, со сложным кирпичным декором;</p> <p>оформление фасадов здания кирпичным декором и лопатками;</p> <p>оформление дымовых труб кирпичным декором: тягами, нишами и венчающим карнизом с поясом городков.</p>	
----	---	---	---

XI. Санкт-Петербург, город Петергоф, переулок Суворовцев, дом 2, литера А.





№ пп	Виды предмета охраны	Элементы предмета охраны	Фотофиксация
1	2	3	4
1.	Объемно-пространственное решение:	<p>исторические местоположение, габариты и конфигурация двухэтажного прямоугольного в плане здания;</p> <p>исторические конфигурация и габариты крыши, включая слуховые окна;</p> <p>исторические высотные отметки здания;</p> <p>материал покрытия кровли – металл;</p> <p>исторические кирпичные дымовые трубы.</p>	 
2.	Конструктивная система здания:	<p>исторические наружные кирпичные капитальные стены;</p> <p>исторические внутренние капитальные стены – местоположение, материал (кирпич).</p>	


3.	<p>Архитектурно-художественное решение фасадов:</p>	<p>историческое архитектурно-художественное решение в приемах кирпичного стиля:</p> <p>материал и характер оформления цоколя – известняковая скоба;</p> <p>материал отделки фасада – лицевой кирпич;</p> <p>исторические местоположение, габариты и конфигурация исторических дверных и оконных проемов;</p> <p>исторические рисунок расстекловки и цвет оконных заполнений;</p> <p>исторические материал (дерево), рисунок (филенчатый) и цвет дверных заполнений;</p> <p>клинчатые перемычки оконных и дверных проемов;</p> <p>кирпичная подоконная тяга в уровне 1 этажа;</p> <p>междуэтажный карниз с поясом городков;</p> <p>венчающий карниз с поясом городков.</p>	
----	---	---	---

ХII. Санкт-Петербург, город Петергоф, переулок Суворовцев, дом 4, литера А.




№ пп	Виды предметов охраны	Элементы предметов охраны	Фотофиксация
1	2	3	4
1	Объемно-пространственное решение:	<p>исторические габариты и конфигурация одноэтажного здания;</p> <p>исторические конфигурация и габариты крыши – двускатная с широкими свесами;</p> <p>исторические высотные отметки здания;</p> <p>материал покрытия – металл.</p>	
2	Конструктивная система здания:	исторические внешние кирпичные капитальные стены.	
3	Архитектурно-художественное решение фасадов:	<p>историческое архитектурно-художественное решение:</p> <p>материал и характер оформления цоколя – известняковая скоба;</p> <p>материал отделки фасада – лицевой кирпич;</p> <p>габариты ширины и отметки высоты исторических дверных и оконных проемов;</p> <p>исторические рисунок расстекловки и цвет оконных заполнений;</p> <p>исторические материал (дерево), рисунок (филенчатый) и цвет дверных заполнений;</p> <p>клинчатые перемычки оконных и дверных проемов;</p> <p>свесы кровли на фигурных стропильных ногах.</p>	





## XIII. Санкт-Петербург, город Петергоф, переулок Суворовцев, дом 6, литера А.


№ пп	Виды предмета охраны	Элементы предмета охраны	Фотофиксация
1	2	3	4
1.	Объемно-пространственное решение:	<p>исторические местоположение, габариты и конфигурация двухэтажного прямоугольного в плане здания;</p> <p>исторические конфигурация и габариты крыши, включая высоту конька и слуховые окна;</p> <p>исторические высотные отметки здания;</p> <p>материал окрытия кровли – металл;</p> <p>исторические кирпичные дымовые трубы.</p>	
2.	Конструктивная система здания:	<p>исторические наружные кирпичные капитальные стены;</p> <p>исторические внутренние капитальные стены – местоположение, материал (кирпич);</p> <p>местоположение междуэтажных перекрытий;</p> <p>арочные проемы в вестибюле парадной лестницы в центральной части здания;</p> <p>историческая парадная лестница в центральной части здания: местоположение, габариты, конфигурация, тип (двухмаршевая на косоуре), с известняковыми ступенями, металлическими ограждениями с рисунком из прутьев, тетивы, фигурных завитков, с деревянным профилированным поручнем;</p>	  


3.	<p>Архитектурно-художественное решение фасадов:</p>	<p>историческое архитектурно-художественное решение в приемах кирпичного стиля, в том числе:</p> <p>материал и характер оформления цоколя – известняковая скоба;</p> <p>материал отделки фасада – лицевой кирпич;</p> <p>местоположение, габариты и конфигурация исторических дверных и оконных проемов;</p> <p>исторические рисунок расстекловки и цвет оконных заполнений;</p> <p>исторические материал (дерево), рисунок (филенчатый) и цвет дверных заполнений;</p> <p>клинчатые перемычки оконных и дверных проемов;</p> <p>кирпичная подоконная тяга в уровне I этажа;</p> <p>междуэтажный карниз с поясом городков;</p> <p>венчающий карниз с поясом городков;</p> <p>оформление центрального ризалита по восточному фасаду порталом и щипцом с окном-люкарной, со сложным кирпичным декором;</p> <p>оформление фасадов здания кирпичным декором и лопатками;</p> <p>оформление дымовых труб кирпичным декором: тягами, нишами и венчающим карнизом с поясом городков.</p>	
----	---	---	---


## XIV. Санкт-Петербург, город Петергоф, переулок Суворовцев, дом 8, литера А.

№ пп	Виды предмета охраны	Элементы предмета охраны	Фотофиксация
1	2	3	4
1.	Объемно-пространственное решение:	<p>исторические местоположение, габариты и конфигурация двухэтажного прямоугольного здания;</p> <p>конфигурация и габариты крыши, включая высоту конька и шпигец по восточному фасаду;</p> <p>материал окрытия кровли – металл;</p> <p>исторические дымовые трубы.</p>	 
2.	Конструктивная система здания:	<p>исторические наружные и внутренние капитальные стены (кирпич), плоские и сводчатые перекрытия;</p> <p>вестибюль лестницы в центральной части здания - две подпружные арки, прусские своды;</p>	

		<p>историческая лестница в центральной части здания – двухмаршевая, одна часть на косоуре, другая консольно заведена в стену, ступени известняковые, площадки покрыты лещадной плитой;</p> <p>исторические кованые ограждения;</p> <p>поручень: материал – дерево, профиль;</p> <p>профилированный оштукатуренный косоур;</p> <p>лестничные площадки и перекрытие лестницы – прусские своды;</p> <p>лестницы (две) в южной и северной частях здания - двухмаршевые, одна часть на косоуре, другая консольно заведена в стену, ступени известняковые, площадки покрыты лещадной плитой;</p> <p>профилированный оштукатуренный косоур;</p> <p>ограждения из круглых металлических прутьев и металлического поручня;</p>	   
--	--	---	--




3.	<p>Архитектурно-художественное решение фасадов:</p>	<p>историческое архитектурно-художественное решение в приемах кирпичного стиля:</p> <p>материал цоколя – известняк;</p> <p>материал отделки фасада – лицевой кирпич;</p> <p>местоположение, габариты и конфигурация исторических дверных и оконных проемов;</p> <p>исторические материал (дерево), рисунок и цвет оконных заполнений;</p> <p>восточный (лицевой) фасад:</p> <p>подоконная тяга в уровне 1 этажа;</p> <p>лучковые перемычки со стилизованными замковыми камнями, фланкированные прямоугольными деталями над оконными проемами;</p> <p>клинчатая лучковая перемычка со стилизованным замковым камнем над дверным проемом центральной лестницы;</p> <p>междуэтажный карниз с декоративными кронштейнами;</p> <p>орнамент «пила» в подоконном пространстве 2 этажа;</p> <p>карниз с декоративными кронштейнами в надоконном пространстве 2 этажа;</p> <p>венчающий карниз с декоративными кронштейнами;</p> <p>боковые раскреповки фасада;</p> <p>раскреповка центральной части фасада в 2 оси;</p> <p>орнамент «пила» в надоконном пространстве центральной части фасада в 2 оси;</p> <p>аттиковое завершение с окном-люкарной;</p> <p>заполнение дверного проема центральной лестницы: четырехстворчатое, из них две нестворные, с верхней фрамугой, материал – дерево, рисунок – филенчатое, центральные створки на три филенки, боковые – на две филенки, верхняя фрамуга на четыре остекленные филенки;</p>	
----	---	--	---


		<p>северный и южный фасады:</p> <p>боковые креповки фасада;</p> <p>лучковые перемычки со стилизованными замковыми камнями, фланкированные прямоугольными деталями над дверным и оконными проемами;</p> <p>карниз под оконными проемами 1 этажа;</p> <p>карниз с кронштейнами между 1 и 2 этажами;</p> <p>венчающий карниз с кронштейнами;</p> <p>западный фасад:</p> <p>клинчатые перемычки оконных проемов;</p> <p>боковые раскреповки фасада;</p> <p>подоконная тяга в уровне 1 этажа;</p> <p>междуэтажный карниз с кронштейнами;</p> <p>венчающий карниз с кронштейнами;</p>	
--	--	--	---

5	Декоративно-художественная отделка интерьеров:	<p>заполнение дверного проема тамбура центральной лестницы: материал – дерево, рисунок – филенчатое, каждая створка на три филенки, верхняя фрамуга на четыре остекленные филенки;</p> <p>дверные заполнения квартир центральной лестницы: материал – дерево, рисунок – двухстворчатое филенчатое, каждая створка на три филенки, профилированный наличник;</p> <p>профилированный тяги под перекрытием лестничного объема центральной лестницы;</p>	 <p>The first photograph shows a dark wood door with a decorative panel and a window above it with four panes. The second photograph shows a dark wood door with a decorative panel. The third photograph shows a dark wood door with a decorative panel.</p>
---	--	--	--




		<p>дверные заполнения квартир боковых лестниц: материал – дерево, рисунок – двухстворчатое филенчатое, каждая створка на три филенки, профилированный наличник;</p>	
--	--	---	--

## XV. Санкт-Петербург, город Петергоф, переулок Суворовцев, дом 10, литера А.



№ пп	Виды предмета охраны	Элементы предмета охраны	Фотофиксация
1	2	3	4
1.	Объемно-пространственное решение:	<p>исторические местоположение, габариты и конфигурация двухэтажного прямоугольного в плане здания;</p> <p>исторические конфигурация и габариты крыши, включая высоту конька и слуховые окна;</p> <p>исторические высотные отметки здания;</p> <p>материал окрытия кровли – металл;</p> <p>исторические кирпичные дымовые трубы.</p>	
2.	Конструктивная система здания:	<p>исторические наружные кирпичные капитальные стены;</p> <p>исторические внутренние капитальные стены – местоположение, материал (кирпич);</p> <p>местоположение междуэтажных перекрытий;</p> <p>арочные проемы в вестибюле парадной лестницы в центральной части здания;</p> <p>историческая парадная лестница в центральной части здания: местоположение, габариты, конфигурация, тип (двухмаршевая на косоуре), с известняковыми ступенями, металлическими ограждениями с рисунком из прутьев, тетивы, фигурных завитков, с деревянным профилированным поручнем;</p> <p>две исторические лестницы в торцах здания: местоположение, габариты, конфигурация, тип (двухмаршевые на косоуре), с известняковыми ступенями и металлическими ограждениями из прутьев круглого сечения и поручня.</p>	 


3.	<p>Архитектурно-художественное решение фасадов:</p>	<p>историческое архитектурно-художественное решение в приемах кирпичного стиля, в том числе:</p> <p>материал и характер оформления цоколя – известняковая скоба;</p> <p>материал отделки фасада – лицевой кирпич;</p> <p>местоположение, габариты и конфигурация исторических дверных и оконных проемов;</p> <p>исторические рисунок расстекловки и цвет оконных заполнений;</p> <p>исторические материал (дерево), рисунок (филенчатый) и цвет дверных заполнений;</p> <p>клинчатые перемычки оконных и дверных проемов;</p> <p>кирпичная подоконная тяга в уровне 1 этажа;</p> <p>междуэтажный карниз с поясом городков;</p> <p>венчающий карниз с поясом городков;</p> <p>оформление центрального ризалита по восточному фасаду порталом и щипцом с окном-люкарной, со сложным кирпичным декором;</p> <p>оформление фасадов здания кирпичным декором, в том числе лопатками;</p> <p>оформление дымовых труб кирпичным декором: тягами, нишами и венчающим карнизом с поясом городков.</p>	
----	---	--	---



## XVI. Санкт-Петербург, город Петергоф, переулок Суворовцев, дом 7, литера А.

№ пп	Виды предмета охраны	Элементы предмета охраны	Фотофиксация
1	2	3	4
1.	Объемно-пространственное решение:	<p>местоположение, габариты и конфигурация здания;</p> <p>конфигурация и габариты крыши;</p> <p>материал окрытия кровли – металл.</p>	
2.	Конструктивная система здания:	исторические наружные кирпичные капитальные стены.	
3.	Архитектурно-художественное решение фасадов:	<p>архитектурно-художественное решение фасадов;</p> <p>исторический материал и характер отделки цоколя, в настоящее время скрыт культурным слоем;</p> <p>исторически материал и характер отделки фасадов;</p> <p>местоположение, габариты и конфигурация исторических дверных и оконных проемов;</p> <p>исторический рисунок и цвет оконных заполнений.</p>	 



## XVII. Санкт-Петербург, город Петергоф, переулок Суворовцев, дом 5, литера А.


№ пп	Виды предмета охраны	Элементы предмета охраны	Фотофиксация
1	2	3	4
1.	Объемно-пространственное решение:	<p>исторические местоположение, габариты и конфигурация одноэтажного прямоугольного здания, с двумя боковыми ризалитами по восточному фасаду;</p> <p>конфигурация и габариты крыши;</p> <p>материал покрытия кровли – металл;</p> <p>исторические дымовые трубы.</p>	 
2.	Конструктивная система здания:	<p>исторические наружные и внутренние капитальные стены (кирпич);</p> <p>чердачное перекрытие – местоположение.</p>	

3.	<p>Архитектурно-художественное решение фасадов:</p>	<p>историческое архитектурно-художественное решение в приемах кирпичного стиля:</p> <p>материал цоколя – известняк;</p> <p>материал отделки фасада – лицевой кирпич;</p> <p>местоположение, габариты и конфигурация исторических дверных (в том числе заложенных - по два проема с северного и южного фасадов) и оконных проемов (в том числе заложенных);</p> <p>исторические материал (дерево), рисунок и цвет оконных и дверных заполнений;</p> <p>западный (лицевой) фасад:</p> <p>подоконная тяга;</p> <p>лучковые перемычки со стилизованными замковыми камнями, фланкированные прямоугольными деталями дверных и оконных проемов;</p> <p>венчающий профилированный карниз;</p> <p>аттиковое завершение в центральной части;</p> <p>северный и южный (боковые) фасады:</p> <p>подоконная тяга;</p> <p>лучковые перемычки со стилизованными замковыми камнями, фланкированные прямоугольными деталями оконных проемов (в том числе заложенных);</p> <p>клинчатые перемычки над двумя заложенными дверными проемами;</p> <p>венчающий профилированный карниз;</p>	
----	---	---	---

		<p>восточный фасад:</p> <p>лучковые перемычки оконных проемов;</p> <p>подоконная тяга;</p> <p>венчающий профилированный карниз.</p>	
4.	<p>Декоративно-художественная отделка интерьеров:</p>	<p>отделка потолка входного тамбура – падуга, штукатурная профилированная потолочная рама;</p> <p>заполнение дверного проема между тамбуром и коридором: материал – дерево, рисунок – двухстворчатое, филенчатое, каждая створка на три филенки, верхняя фрамуга на две остекленные филенки; наличник дверного проема: материал – дерево, профиль;</p> <p>заполнения двух оконных проемов по сторонам от дверного проема: материал – дерево, рисунок расстекловки; наличники оконных проемов: материал – дерево, профиль;</p> <p>отделка потолка коридора – падуга, штукатурная профилированная потолочная рама.</p>	

## XVIII. Санкт-Петербург, город Петергоф, переулок Суворовцев, дом 3, литера А.




№ пп	Виды предмета охраны	Элементы предмета охраны	Фотофиксация
1	2	3	4
1.	Объемно-пространственное решение:	<p>исторические местоположение, габариты и конфигурация двухэтажного прямоугольного в плане здания;</p> <p>исторические конфигурация и габариты крыши, включая высоту конька и слуховые окна;</p> <p>исторические высотные отметки здания;</p> <p>материал окрытия кровли – металл;</p> <p>исторические кирпичные дымовые трубы.</p>	
2.	Конструктивная система здания:	<p>исторические наружные кирпичные капитальные стены;</p> <p>исторические внутренние капитальные стены – местоположение, материал (кирпич);</p> <p>местоположение междуэтажных перекрытий;</p> <p>две исторические лестницы: местоположение, габариты, конфигурация, тип (двухмаршевые на косоуре), с известняковыми ступенями и металлическими ограждениями из прутьев круглого сечения и поручня.</p>	


3.	<p>Архитектурно-художественное решение фасадов:</p>	<p>историческое архитектурно-художественное решение в приемах кирпичного стиля, в том числе:</p> <p>материал и характер оформления цоколя – известняковая скоба;</p> <p>материал отделки фасада – лицевой кирпич;</p> <p>исторические местоположение, габариты и конфигурация исторических дверных и оконных проемов (в том числе заложённых);</p> <p>исторические рисунок расстекловки и цвет оконных заполнений;</p> <p>исторические материал (дерево), рисунок (филенчатый) и цвет дверных заполнений;</p> <p>клинчатые перемычки оконных и дверных проемов;</p> <p>кирпичная подоконная тяга в уровне 1 этажа;</p> <p>междуэтажный карниз с поясом городков;</p> <p>венчающий карниз с поясом городков;</p> <p>оформление центрального ризалита по западному фасаду порталом и щипцом, со сложным кирпичным декором;</p> <p>оформление фасадов здания кирпичным декором и лопатками.</p>	
----	---	--	---

## XIX. Санкт-Петербург, город Петергоф, переулок Суворовцев, дом 1, литера А.

№ пп	Виды предмета охраны	Элементы предмета охраны	Фотофиксация
1	2	3	4
1.	Объемно-пространственное решение:	<p>местоположение, габариты и конфигурация прямоугольного в плане здания;</p> <p>конфигурация и габариты крыши;</p> <p>высотные отметки здания;</p> <p>материал покрытия кровли – металл.</p>	
2.	Конструктивная система здания:	<p>наружные кирпичные капитальные стены;</p> <p>внутренние капитальные стены – местоположение, материал (кирпич).</p>	
3.	Архитектурно-художественное решение фасадов:	<p>историческое архитектурно-художественное решение в приемах кирпичного стиля;</p> <p>материал и характер оформления цоколя – известняковая скоба;</p> <p>материал отделки фасада – лицевой кирпич;</p> <p>местоположение, габариты и конфигурация исторических дверных и оконных проемов;</p> <p>исторические рисунок расстекловки и цвет оконных заполнений;</p> <p>исторические материал (дерево), рисунок (филенчатый) и цвет дверных заполнений;</p> <p>клинчатые перемычки оконных и дверных проемов в уровне 1 этажа;</p> <p>пояс кирпичного декора «поребрик» в уровне 1 этажа;</p> <p>междуэтажный карниз с городками.</p>	  




## XX. Санкт-Петербург, город Петергоф, улица Юты Бондаровской, дом 23, литера А.

№ пп	Виды предмета охраны	Элементы предмета охраны	Фотофиксация
1	2	3	4
1.	<p>Объемно-пространственное решение:</p> 	<p>исторические местоположение, габариты и конфигурация прямоугольного в плане здания;</p> <p>исторические конфигурация и габариты крыши, включая высоту конька и слуховые окна;</p> <p>исторические высотные отметки здания;</p> <p>материал окрытия кровли – металл;</p> <p>исторические кирпичные дымовые трубы.</p>	
2.	<p>Конструктивная система здания:</p>	<p>исторические наружные кирпичные капитальные стены;</p> <p>исторические внутренние капитальные стены – местоположение, материал (кирпич);</p> <p>местоположение междуэтажных перекрытий;</p> <p>историческая парадная лестница в центральной части здания: местоположение, габариты, конфигурация, тип (двухмаршевая на косоуре) с известняковыми ступенями, металлическими ограждениями с рисунком из прутьев, тетивы, фигурных завитков, с деревянным профилированным поручнем;</p>	





		<p>две исторические лестницы в торцах здания: местоположение, габариты, конфигурация, тип (двухмаршевые на косоуре), с известняковыми ступенями и металлическими ограждениями из прутьев круглого сечения и поручня.</p>	 The table contains two photographs of historical staircases. The top photograph shows a staircase with a dark wooden handrail and metal balusters, set against a light-colored wall. The bottom photograph shows a similar staircase from a different angle, highlighting the wooden steps and the metal railing structure.
--	--	--	---





3.	<p>Архитектурно-художественное решение фасадов:</p>	<p>историческое архитектурно-художественное решение в приемах кирпичного стиля, в том числе:</p> <p>материал и характер оформления цоколя – известняковая скоба;</p> <p>материал отделки фасада – лицевой кирпич;</p> <p>местоположение, габариты и конфигурация исторических дверных и оконных проемов;</p> <p>исторические рисунок расстекловки и цвет оконных заполнений;</p> <p>исторические материал (дерево), рисунок (филенчатый) и цвет дверных заполнений;</p> <p>клинчатые перемычки оконных и дверных проемов;</p> <p>кирпичная подоконная тяга в уровне 1 этажа;</p> <p>междуэтажный карниз;</p> <p>венчающий карниз с поясом городков;</p> <p>оформление центрального ризалита по северному фасаду порталом и щипцом, со сложным кирпичным декором;</p> <p>оформление фасадов здания кирпичным декором, в том числе лопатками;</p> <p>треугольные фронтоны в завершении торцевых (западного и восточного) фасадов;</p> <p>оформление дымовых труб кирпичным декором, в том числе тягами, нишами и венчающим карнизом с поясом городков.</p>	 <p>The table contains four photographs of a red brick building facade. The top photo shows a close-up of a corner with a window and a decorative element. The second photo shows a long side view of the building with many windows. The third photo shows a front facade with a central entrance and decorative elements. The bottom photo shows a corner of the building with a triangular pediment over a window.</p>
----	---	--	--

## XXI. Санкт-Петербург, город Петергоф, улица Юты Бондаровской, дом 21, литера А.




№ пп	Виды предмета охраны	Элементы предмета охраны	Фотофиксация
1	2	3	4
1.	Объемно-пространственное решение:	<p>историческое местоположение, габариты и конфигурация трехэтажного прямоугольного в плане здания;</p> <p>конфигурация и габариты крыши, включая высоту конька и два шипца по центральным осям западного и восточного фасадов;</p> <p>материал окрытия кровли – металл;</p> <p>исторические дымовые трубы.</p>	
2.	Конструктивная система здания:	<p>исторические наружные и внутренние кирпичные капитальные стены;</p> <p>арочные проемы в коридорах 1-3 этажей и вестибюле лестницы в центральной части здания;</p> <p>кирпичные сводчатые перекрытия по металлическим балкам;</p> <p>местоположение плоских междуэтажных перекрытий;</p> <p>историческая лестница в центральной части здания – двухмаршевая, с известняковыми ступенями;</p>	 




3.	<p>Архитектурно-художественное решение фасадов:</p>	<p>историческое архитектурно-художественное решение в приемах кирпичного стиля:</p> <p>материал цоколя – известняковая скоба;</p> <p>материал отделки фасада – лицевой кирпич;</p> <p>местоположение, габариты и конфигурация исторических дверных и оконных проемов;</p> <p>исторические рисунок расстекловки и цвет оконных заполнений;</p> <p>кирпичная тяга с городками между 1 и 2 этажами;</p> <p>венчающий карниз со стилизованными машикулями;</p> <p>лопатки, обработанные рустом в уровне 1-2 этажей и завершенные стилизованными машикулями;</p> <p>пояс поребрика в подоконном пространстве 2-3 этажей;</p>	   
----	---	--	---


		<p>треугольные фронтоны с карнизами по краям в завершении северного и южного фасадов;</p> <p>кирпичные дымовые трубы с кирпичной тягой и карнизом со стилизованными машикулями.</p>	 
4.	Декоративно-художественная отделка интерьеров:	<p>междуэтажные площадки и площадка 2 этажа исторической лестницы в центральной части здания облицованы полихромной керамической плиткой с бордюром - материал, рисунок (соты), цвет.</p>	 

## XXII. Санкт-Петербург, город Петергоф, улица Юты Бондаровской, дом 20, литера А.



№ пп	Виды предмета охраны	Элементы предмета охраны	Фотофиксация
1	2	3	4
1.	Объемно-пространственное решение:	местоположение, габариты и конфигурация здания;  конфигурация и габариты крыши;  материал окрытия кровли – металл.	
2.	Конструктивная система здания:	исторические наружные кирпичные капитальные стены.	
3.	Архитектурно-художественное решение фасадов:	архитектурно-художественное решение фасадов;  исторический материал и характер отделки цоколя;  исторически материал и характер отделки фасадов;  местоположение, габариты и конфигурация исторических дверных и оконных проемов;  исторический рисунок расстекловки и цвет оконных заполнений.	



## XXIII. Санкт-Петербург, город Петергоф, улица Юты Бондаровской, дом 19, литера А.


№ пп	Виды предмета охраны	Элементы предмета охраны	Фотофиксация
1	2	3	4
1.	Объемно-пространственное решение:	<p>исторические местоположение, габариты и конфигурация двухэтажного здания;</p> <p>исторические конфигурация и габариты крыши, включая высоту конька и слуховые окна;</p> <p>исторические высотные отметки здания;</p> <p>материал окрытия кровли – металл;</p> <p>исторические кирпичные дымовые трубы.</p>	
2.	Конструктивная система здания:	<p>исторические наружные кирпичные капитальные стены;</p> <p>исторические внутренние капитальные стены – местоположение, материал (кирпич);</p> <p>местоположение междуэтажных перекрытий;</p> <p>две исторические лестницы: местоположение, габариты, конфигурация, тип (двухмаршевые на косоуре), с известняковыми ступенями и металлическими ограждениями из прутьев круглого сечения и поручня.</p>	

3.	<p>Архитектурно-художественное решение фасадов:</p>	<p>историческое архитектурно-художественное решение в приемах кирпичного стиля, в том числе:</p> <p>материал и характер оформления цоколя – известняковая скоба;</p> <p>материал отделки фасада – лицевой кирпич;</p> <p>исторические местоположение, габариты и конфигурация исторических дверных и оконных проемов;</p> <p>исторические рисунок расстекловки и цвет оконных заполнений;</p> <p>исторические рисунок материал (дерево), (филенчатый) и цвет дверных заполнений;</p> <p>клинчатые перемычки оконных и дверных проемов;</p> <p>кирпичная подоконная тяга в уровне 1 этажа;</p> <p>междуэтажная тяга;</p> <p>венчающий карниз с поясом городков;</p> <p>оформление центрального ризалита по восточному фасаду порталом и щипцом с окном-люкарной, со сложным кирпичным декором;</p> <p>оформление фасадов здания кирпичным декором и рустованными лопатками.</p>	
----	---	--	---

## XXIV. Санкт-Петербург, город Петергоф, улица Юты Бондаровской, дом 18, литера А.



№ пп	Виды предмета охраны	Элементы предмета охраны	Фотофиксация
1	2	3	4
1.	Объемно-пространственное решение:	<p>исторические местоположение, габариты и конфигурация трехэтажного прямоугольного в плане здания;</p> <p>исторические конфигурация и габариты крыши, включая высоту конька и два щипца по центральным осям западного и восточного фасадов;</p> <p>материал окрытия кровли – металл;</p> <p>исторические дымовые трубы.</p>	
2.	Конструктивная система здания:	<p>исторические наружные кирпичные капитальные стены;</p> <p>исторические внутренние капитальные стены – местоположение, материал (кирпич);</p> <p>арочные проемы в коридорах 1-3 этажей;</p> <p>кирпичные сводчатые перекрытия по металлическим балкам;</p> <p>местоположение плоских междуэтажных перекрытий;</p>	


		<p>историческая парадная лестница в центральной части здания: местоположение, габариты, конфигурация, тип (двухмаршевая на косоуре) с известняковыми ступенями, металлическими ограждениями с рисунком из прутьев, тетивы, фигурных завитков, с деревянным профилированным поручнем;</p> <p>две исторические лестницы в торцах здания: местоположение, габариты, конфигурация, тип (двухмаршевые на косоуре), с известняковыми ступенями и металлическими ограждениями из прутьев круглого сечения и поручня.</p>	   
--	--	---	--

3.	<p>Архитектурно-художественное решение фасадов:</p>	<p>историческое архитектурно-художественное решение в приемах кирпичного стиля, в том числе:</p> <p>материал цоколя – известняковая скоба;</p> <p>материал отделки фасада – лицевой кирпич;</p> <p>местоположение, габариты и конфигурация исторических дверных и оконных проемов;</p> <p>исторические рисунок расстекловки и цвет оконных заполнений;</p> <p>исторические материал (дерево), рисунок (филенчатый) и цвет дверных заполнений;</p> <p>кирпичная тяга с городками между 1 и 2 этажами;</p> <p>венчающий карниз со стилизованными машикулями;</p> <p>лопатки, обработанные рустом в уровне 1-2 этажей и завершенные стилизованными машикулями;</p> <p>пояс поребрика в подоконном пространстве 2-3 этажей;</p> <p>треугольные фронтоны с карнизами по краям в завершении северного и южного фасадов.</p>	
----	---	---	---



4.	Декоративно-художественная отделка интерьеров:	Оформление междуэтажных площадок исторических лестниц в торцах здания полихромной керамической плиткой с бордюром - материал, рисунок (соты), цвет.	
----	--	---	--




## XXV. Санкт-Петербург, город Петергоф, Суворовский городок, дом 1, литера А

№ пп	Виды предмета охраны	Элементы предмета охраны	Фотофиксация
1	2	3	4
1.	Объемно-пространственное решение:	<p>исторические местоположение, габариты и конфигурация трехэтажного прямоугольного в плане здания;</p> <p>исторические конфигурация и габариты крыши, включая высоту конька и слуховые окна;</p> <p>материал окрытия кровли – металл;</p> <p>исторические кирпичные дымовые трубы.</p>	
2.	Конструктивная система здания:	<p>исторические наружные кирпичные капитальные стены;</p> <p>исторические внутренние капитальные стены – местоположение, материал (кирпич);</p> <p>арочные проемы в коридорах 1-3 этажей;</p> <p>местоположение плоских междуэтажных перекрытий;</p> <p>историческая парадная лестница в центральной части здания: местоположение, габариты, конфигурация, тип (двухмаршевая на косоуре) с известняковыми ступенями, металлическими ограждениями с рисунком из прутьев, тетивы, фигурных завитков, с деревянным профилированным поручнем;</p> <p>две исторические лестницы в торцах здания: местоположение, габариты, конфигурация, тип (двухмаршевые на косоуре), с известняковыми ступенями и металлическими ограждениями из прутьев круглого сечения и деревянным профилированным поручнем.</p>	

3.	<p>Архитектурно-художественное решение фасадов:</p>	<p>историческое архитектурно-художественное решение в приемах кирпичного стиля, в том числе:</p> <p>материал цоколя – известняковая скоба;</p> <p>материал отделки фасада – лицевой кирпич;</p> <p>местоположение, габариты и конфигурация исторических дверных и оконных проемов;</p> <p>исторические рисунок расстекловки и цвет оконных заполнений;</p> <p>исторические материал (дерево), рисунок (филенчатый) и цвет дверных заполнений;</p> <p>кирпичная тяга с городками между 1 и 2 этажами;</p> <p>оформление центрального ризалита по западному фасаду порталом и щипцом, со сложным кирпичным декором;</p> <p>оформление крайних лестничных ризалитов по западному фасаду сложным кирпичным декором;</p> <p>пояс поребрика в подоконном пространстве 2-3 этажей;</p> <p>венчающий карниз со стилизованными машикулями.</p>	
----	---	---	---



## XXVI. Санкт-Петербург, город Петергоф, Суворовский городок, дом 2, литера А.

№ пп	Виды предмета охраны	Элементы предмета охраны	Фотофиксация
1	2	3	4
1.	Объемно-пространственное решение:	<p>исторические местоположение, габариты и конфигурация трехэтажного прямоугольного в плане здания;</p> <p>исторические конфигурация и габариты крыши, включая высоту конька и слуховые окна;</p> <p>материал окрытия кровли – металл;</p> <p>исторические дымовые трубы.</p>	
2.	Конструктивная система здания:	<p>исторические наружные кирпичные капитальные стены;</p> <p>исторические внутренние капитальные стены – местоположение, материал (кирпич);</p> <p>кирпичные сводчатые перекрытия по металлическим балкам;</p> <p>местоположение плоских междуэтажных перекрытий;</p> <p>историческая парадная лестница в центральной части здания: местоположение, габариты, конфигурация, тип (двухмаршевая на косоуре) с известняковыми ступенями, металлическими ограждениями с рисунком из прутьев, тетивы, фигурных завитков, с деревянным профилированным поручнем;</p>	

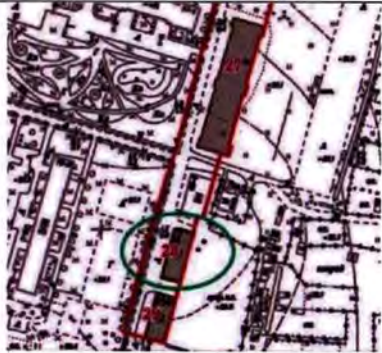



		<p>две исторические лестницы в торцах здания: местоположение, габариты, конфигурация, тип (двухмаршевые на косоуре), с известняковыми ступенями и металлическими ограждениями из прутьев круглого сечения и поручня.</p>	
3.	<p>Архитектурно-художественное решение фасадов:</p>	<p>историческое архитектурно-художественное решение в приемах кирпичного стиля, в том числе:</p> <p>материал цоколя – известняковая скоба;</p> <p>материал отделки фасада – лицевой кирпич;</p> <p>местоположение, габариты и конфигурация исторических дверных и оконных проемов;</p> <p>исторический рисунок расстекловки и цвет оконных заполнений;</p> <p>исторический материал (дерево), рисунок (филенчатый) и цвет дверных заполнений;</p> <p>кирпичная тяга с городками между 1 и 2 этажами;</p> <p>пояс поребрика между 2 и 3 этажами;</p> <p>оформление фасадов лопатками, в том числе рустованными;</p> <p>оформление центрального ризалита по западному фасаду щипцом со сложным кирпичным декором;</p>	 

		<p>треугольные фронтоны в завершении торцевых фасадов здания;</p> <p>венчающий карниз со стилизованными машикулями.</p>	
--	--	---	--




XXVII. Здание, в настоящее время снятое с кадастрового учета, расположенное южнее здания по адресу:  
Санкт-Петербург, город Петергоф, Суворовский городок, дом 2, литера А.

№ пп	Виды предмета охраны	Элементы предмета охраны	Фотофиксация
1	2	3	4
1.	Объемно-пространственное решение:	историческое местоположение здания.	
2.	Конструктивная система зданий:	сохранившиеся исторические конструкции здания.	


## XXVIII. Санкт-Петербург, город Петергоф, Суворовский городок, дом 69, корпус 5, литера А

№ пп	Виды предметов охраны	Элементы предметов охраны	Фотофиксация
1	2	3	4
1.	Объемно-пространственное решение:	<p>исторические габариты и конфигурация одноэтажного здания;</p> <p>исторические конфигурация и габариты крыши – двускатная с широкими свесами;</p> <p>исторические высотные отметки здания;</p> <p>материал окрытия – металл.</p>	
2.	Конструктивная система здания:	исторические внешние кирпичные капитальные стены.	
3.	Архитектурно-художественное решение фасадов:	<p>историческое архитектурно-художественное решение:</p> <p>материал и характер оформления цоколя – исторический, скрыт культурным слоем;</p> <p>материал отделки фасада – лицевой кирпич;</p> <p>местоположение, габариты и конфигурация исторических дверных и оконных проемов;</p> <p>исторические рисунок расстекловки и цвет оконных заполнений;</p> <p>исторические материал (дерево), рисунок (филенчатый) и цвет дверных заполнений;</p> <p>клинчатые перемычки оконных и дверных проемов;</p> <p>свесы кровли на фигурных стропильных ногах.</p>	  

## XXIX. Санкт-Петербург, город Петергоф, Суворовский городок, дом 69, корпус 6, литера А.

№ пп	Виды предметов охраны	Элементы предметов охраны	Фотофиксация
1	2	3	4
1.	Объемно-пространственное решение одноэтажной части здания:	<p>исторические габариты и конфигурация одноэтажной части здания;</p> <p>исторические конфигурация и габариты крыши;</p> <p>исторические высотные отметки здания;</p> <p>материал покрытия – металл.</p>	
2.	Конструктивная система одноэтажной части здания:	исторические внешние кирпичные капитальные стены.	
3.	Архитектурно-художественное решение фасадов одноэтажной части здания:	<p>историческое архитектурно-художественное решение одноэтажной части здания;</p> <p>материал цоколя и характер оформления цоколя – исторический, скрыт культурным слоем;</p> <p>материал отделки фасада – лицевой кирпич;</p> <p>местоположение, габариты и конфигурация исторических дверных и оконных проемов;</p> <p>исторические рисунок расстекловки и цвет оконных заполнений;</p> <p>исторические материал (дерево), рисунок (филенчатый) и цвет дверных заполнений;</p> <p>клинчатые перемычки оконных и дверных проемов;</p> <p>подкарнизная тяга;</p>	 

68

		венчающий карниз.	
--	--	-------------------	--

## ПРИЛОЖЕНИЕ 6

к Акту по результатам ГОСУДАРСТВЕННОЙ ИСТОРИКО-КУЛЬТУРНОЙ ЭКСПЕРТИЗЫ раздела документации, обосновывающего меры по обеспечению сохранности объекта культурного наследия регионального значения «Казарма», расположенного по адресу: Санкт-Петербург, г. Петергоф, ул. Юты Бондаровской, дом 18, лит. А, входящего в состав объекта культурного наследия регионального значения «Казармы 148-го пехотного Каспийского полка (с территорией)», расположенного по адресу: Санкт-Петербург, г. Петергоф, ул. Юты Бондаровской, 1,2,3,5,6,18,19,20,21,23, пер. Суворовцев, 1-8, 10, ул. В.Дубинина, 1-8,10,12, при проведении земляных, строительных, мелиоративных, хозяйственных работ, указанных в статье 30 Федерального закона от 25.06.2002 №73-ФЗ «Об объектах культурного наследия (памятниках истории и культуры) народов Российской Федерации» работ по использованию лесов и иных работ: «Раздел по обеспечению сохранности объекта культурного наследия регионального значения «Казарма», расположенного по адресу: Санкт-Петербург, г. Петергоф, ул. Юты Бондаровской, дом 18, лит. А, входящего в состав объекта культурного наследия регионального значения «Казармы 148-го пехотного Каспийского полка (с территорией)», расположенного по адресу: Санкт-Петербург, г. Петергоф, ул. Юты Бондаровской, 1,2,3,5,6,18,19,20,21,23, пер. Суворовцев, 1-8, 10, ул. В.Дубинина, 1-8,10,12 при реализации проектного решения «Проект благоустройства элементов благоустройства (благоустройство территории по адресу: Санкт Петербург, г. Петергоф, ул. Юты Бондаровской, д.17/1, д.17/2)». 78-10-46-ОСОКН. ООО «ЦИИВС», 2026 г.

**Копия Приказа от 03 июня 2025 г. № 1003 «Об аттестации экспертов по проведению государственной историко-культурной экспертизы»**



**МИНИСТЕРСТВО КУЛЬТУРЫ  
РОССИЙСКОЙ ФЕДЕРАЦИИ**

**ПРИКАЗ**

*от 10 июня 2025 г.*

Москва

№ 1033

**Об аттестации экспертов по проведению государственной  
историко-культурной экспертизы**

В соответствии с пунктом 18 статьи 9 Федерального закона от 25 июня 2002 г. № 73-ФЗ «Об объектах культурного наследия (памятниках истории и культуры) народов Российской Федерации», пунктом 4 Положения о государственной историко-культурной экспертизе, утвержденного постановлением Правительства Российской Федерации от 20 апреля 2024 г. № 530, подпунктом 5.2.36(13) пункта 5 Положения о Министерстве культуры Российской Федерации, утвержденного постановлением Правительства Российской Федерации от 20 июля 2011 г. № 590, Порядком аттестации экспертов по проведению государственной историко-культурной экспертизы, приостановления и лишения аттестации экспертов по проведению государственной историко-культурной экспертизы, включающего в себя в том числе требования к кандидатам на получение статуса эксперта по проведению государственной историко-культурной экспертизы, утвержденным приказом Минкультуры России от 1 апреля 2025 г. № 582, руководствуясь приказом Минкультуры России от 5 мая 2025 г. № 817 «Об аттестационной комиссии Минкультуры России по аттестации экспертов по проведению государственной историко-культурной экспертизы, приостановлению и лишению аттестации экспертов по проведению государственной историко-культурной экспертизы», на основании протокола заседания аттестационной комиссии Министерства культуры Российской Федерации

Федерации по аттестации экспертов по проведению государственной историко-культурной экспертизы, приостановлению и лишению аттестации экспертов по проведению государственной историко-культурной экспертизы от 9 июня 2025 г., п р и к а з ы в а ю:

1. Аттестовать экспертов по проведению государственной историко-культурной экспертизы согласно приложению к настоящему приказу.

2. Департаменту государственной охраны культурного наследия (Р.А.Рыбало) обеспечить размещение информации об аттестованных экспертах на официальном сайте Минкультуры России в информационно-телекоммуникационной сети «Интернет».

3. Контроль за исполнением настоящего приказа оставляю за собой.

Статс-секретарь  
заместитель Министра



А.В.Алексеева

Приложение  
к приказу Министерства  
культуры Российской Федерации  
от «10» июня 2025 г.  
№ 1033

Аттестованные эксперты по проведению  
государственной историко-культурной экспертизы

№	Фамилия, имя, отчество кандидата	Решение о присвоении статуса аттестованного эксперта:
1.	Артемьев Евгений Владимирович	<ul style="list-style-type: none"> <li>- документы, обосновывающие изменение категории историко-культурного значения объекта культурного наследия, границ территории объекта культурного наследия;</li> <li>- документация, обосновывающая уточнение сведений об объекте культурного наследия, включенном в реестр, о выявленном объекте культурного наследия.</li> </ul>
2.	Ахтямова Лейсан Ильсияровна	<ul style="list-style-type: none"> <li>- выявленные объекта культурного наследия в целях обоснования целесообразности включения данных объектов в реестр;</li> <li>- документы, обосновывающие включение объекта культурного наследия в реестр;</li> <li>- документы, обосновывающие изменение категории историко-культурного значения объекта культурного наследия, границ территории объекта культурного наследия;</li> <li>- проектная документация на проведение работ по сохранению объекта культурного наследия;</li> <li>- разделы об обеспечении сохранности объекта культурного наследия, включенного в реестр, выявленного объекта культурного наследия, входящие в состав проектной или иной документации, проекты обеспечения сохранности указанных объектов при проведении земляных, строительных, мелиоративных,</li> </ul>

		<p>хозяйственных работ, указанных в статье 30 Федерального закона N 73-ФЗ работ по использованию лесов и иных работ, включающие оценку воздействия таких работ на указанные объекты и содержащие меры по обеспечению сохранности указанных объектов при проведении таких работ в границах территорий указанных объектов либо на земельном участке, непосредственно связанном с земельным участком в границах территорий указанных объектов;</p> <ul style="list-style-type: none"> <li>- документация, обосновывающая уточнение сведений об объекте культурного наследия, включенном в реестр, о выявленном объекте культурного наследия;</li> <li>- документация, обосновывающая определение категории историко-культурного значения объекта культурного наследия.</li> </ul>
3.	Болдин Игорь Вячеславович	<ul style="list-style-type: none"> <li>- документы, обосновывающие включение объекта культурного наследия в реестр;</li> <li>- выявленные объекта культурного наследия в целях обоснования целесообразности включения данных объектов в реестр;</li> <li>- земли, подлежащие воздействию земляных, строительных, мелиоративных, хозяйственных работ, предусмотренных статьей 25 Лесного кодекса Российской Федерации работ по использованию лесов (за исключением работ, указанных в пунктах 3, 4 и 7 части 1 статьи 25 Лесного кодекса Российской Федерации) и иных работ, в случае, если указанные земли расположены в границах территорий, утвержденных в соответствии с пунктом 34.2 пункта 1 статьи 9 Федерального закона от 25.06.2002 № 73-ФЗ «Об объектах культурного наследия (памятниках истории и культуры) народов Российской Федерации»;</li> <li>- документация, за исключением научных отчетов о выполненных археологических полевых работах, содержащая результаты исследований, в соответствии с которыми определяется наличие или отсутствие объектов, обладающих признаками объекта культурного наследия, на земельных участках, подлежащих воздействию земляных, строительных, мелиоративных, хозяйственных работ, указанных</li> </ul>

		<p>в статье 30 Федерального закона от 25.06.2002 № 73-ФЗ «Об объектах культурного наследия (памятниках истории и культуры) народов Российской Федерации» работ по использованию лесов и иных работ.</p>
4.	Визгалов Георгий Петрович	<ul style="list-style-type: none"> <li>- выявленные объекты культурного наследия в целях обоснования целесообразности включения данных объектов в реестр;</li> <li>- документы, обосновывающие включение объекта культурного наследия в реестр;</li> <li>- документы, обосновывающие исключение объекта культурного наследия из реестра;</li> <li>- документы, обосновывающие изменение категории историко-культурного значения объекта культурного наследия, границ территории объекта культурного наследия;</li> <li>- земли, подлежащие воздействию земляных, строительных, мелиоративных, хозяйственных работ, предусмотренных статьей 25 Лесного кодекса Российской Федерации работ по использованию лесов (за исключением работ, указанных в пунктах 3, 4 и 7 части 1 статьи 25 Лесного кодекса Российской Федерации) и иных работ, в случае, если указанные земли расположены в границах территорий, утвержденных в соответствии с пунктом 34.2 пункта 1 статьи 9 Федерального закона от 25.06.2002 № 73-ФЗ «Об объектах культурного наследия (памятниках истории и культуры) народов Российской Федерации»;</li> <li>- документация, за исключением научных отчетов о выполненных археологических полевых работах, содержащая результаты исследований, в соответствии с которыми определяется наличие или отсутствие объектов, обладающих признаками объекта культурного наследия, на земельных участках, подлежащих воздействию земляных, строительных, мелиоративных, хозяйственных работ, указанных в статье 30 Федерального закона от 25.06.2002 № 73-ФЗ «Об объектах культурного наследия (памятниках истории и культуры) народов Российской Федерации» работ по использованию лесов и иных работ;</li> <li>- разделы об обеспечении сохранности объекта культурного наследия, включенного в реестр,</li> </ul>

		<p>выявленного объекта культурного наследия, входящие в состав проектной или иной документации, проекты обеспечения сохранности указанных объектов при проведении земляных, строительных, мелиоративных, хозяйственных работ, указанных в статье 30 Федерального закона N 73-ФЗ работ по использованию лесов и иных работ, включающие оценку воздействия таких работ на указанные объекты и содержащие меры по обеспечению сохранности указанных объектов при проведении таких работ в границах территорий указанных объектов либо на земельном участке, непосредственно связанном с земельным участком в границах территорий указанных объектов;</p> <ul style="list-style-type: none"> <li>- документация, обосновывающая уточнение сведений об объекте культурного наследия, включенном в реестр, о выявленном объекте культурного наследия;</li> <li>- документация, обосновывающая установление особого режима использования земельного участка, водного объекта или его части, в границах которых располагается объект археологического наследия.</li> </ul>
5.	Волова Надежда Ивановна	<ul style="list-style-type: none"> <li>- выявленные объекта культурного наследия в целях обоснования целесообразности включения данных объектов в реестр;</li> <li>- документы, обосновывающие включение объекта культурного наследия;</li> <li>- документы, обосновывающие исключение объекта культурного наследия из реестра;</li> <li>- документы, обосновывающие изменение категории историко-культурного значения объекта культурного наследия, границ территории объекта культурного наследия;</li> <li>- документы, обосновывающие отнесение объекта культурного наследия к историко-культурным заповедникам, особо ценным объектам культурного наследия народов Российской Федерации либо объектам всемирного культурного и природного наследия;</li> <li>- разделы об обеспечении сохранности объекта культурного наследия, включенного в реестр, выявленного объекта культурного наследия, входящие</li> </ul>

		<p>в состав проектной или иной документации, проекты обеспечения сохранности указанных объектов при проведении земляных, строительных, мелиоративных, хозяйственных работ, указанных в статье 30 Федерального закона от 25.06.2002 № 73-ФЗ «Об объектах культурного наследия (памятниках истории и культуры) народов Российской Федерации» работ по использованию лесов и иных работ, включающие оценку воздействия таких работ на указанные объекты и содержащие меры по обеспечению сохранности указанных объектов при проведении таких работ в границах территорий указанных объектов либо на земельном участке, непосредственно связанном с земельным участком в границах территорий указанных объектов;</p> <ul style="list-style-type: none"> <li>- документация, обосновывающая установление требований к осуществлению деятельности в границах территории достопримечательного места, ограничений использования лесов и требований к градостроительному регламенту в границах территории достопримечательного места;</li> <li>- документация, обосновывающая уточнение сведений об объекте культурного наследия, включенном в реестр, о выявленном объекте культурного наследия;</li> <li>- документация, обосновывающая определение категории историко-культурного значения объекта культурного наследия.</li> </ul>
6.	Высоцкий Алексей Васильевич	- проектная документация на проведение работ по сохранению ОКН.
7.	Зайцев Юрий Павлович	<ul style="list-style-type: none"> <li>- выявленные объекты культурного наследия в целях обоснования целесообразности включения данных объектов в реестр;</li> <li>- документы, обосновывающие включение объектов культурного наследия в реестр;</li> <li>- документы, обосновывающие изменение категории историко-культурного значения объекта культурного наследия, границ территории объекта культурного наследия;</li> </ul>

		<ul style="list-style-type: none"><li>- документация, за исключением научных отчетов о выполненных археологических полевых работах, содержащая результаты исследований, в соответствии с которыми определяется наличие или отсутствие объектов, обладающих признаками объекта культурного наследия, на земельных участках, подлежащих воздействию земляных, строительных, мелиоративных, хозяйственных работ, указанных в статье 30 Федерального закона от 25.06.2002 № 73-ФЗ «Об объектах культурного наследия (памятниках истории и культуры) народов Российской Федерации» работ по использованию лесов и иных работ;</li><li>- разделы об обеспечении сохранности объекта культурного наследия, включенного в реестр, выявленного объекта культурного наследия, входящие в состав проектной или иной документации, проекты обеспечения сохранности указанных объектов при проведении земляных, строительных, мелиоративных, хозяйственных работ, указанных в статье 30 Федерального закона от 25.06.2002 № 73-ФЗ «Об объектах культурного наследия (памятниках истории и культуры) народов Российской Федерации» работ по использованию лесов и иных работ, включающие оценку воздействия таких работ на указанные объекты и содержащие меры по обеспечению сохранности указанных объектов при проведении таких работ в границах территорий указанных объектов либо на земельном участке, непосредственно связанном с земельным участком в границах территорий указанных объектов в границах территорий указанных объектов;</li><li>- документация, обосновывающая установление требований к осуществлению деятельности в границах территории достопримечательного места, ограничений использования лесов и требований к градостроительному регламенту в границах территории достопримечательного места;</li><li>- документация, обосновывающая уточнение сведений об объекте культурного наследия, включенном в реестр, о выявленном объекте культурного наследия;</li><li>- документация, обосновывающая установление</li></ul>
--	--	---

		<p>особого режима использования земельного участка, водного объекта или его части, в границах которых располагается объект археологического наследия;</p> <ul style="list-style-type: none"> <li>- документация, обосновывающая определение категории историко-культурного значения объекта культурного наследия.</li> </ul>
8.	Киприянова Евгения Валерьевна	<ul style="list-style-type: none"> <li>- выявленные объекты культурного наследия в целях обоснования целесообразности включения данных объектов в реестр;</li> <li>- документы, обосновывающие включение объектов культурного наследия в реестр;</li> <li>- документы, обосновывающие исключение объектов культурного наследия из реестра;</li> <li>- документы, обосновывающие изменение категории историко-культурного значения объекта культурного наследия, границ территории объекта культурного наследия;</li> <li>- разделы об обеспечении сохранности объекта культурного наследия, включенного в реестр, выявленного объекта культурного наследия, входящие в состав проектной или иной документации, проекты обеспечения сохранности указанных объектов при проведении земляных, строительных, мелиоративных, хозяйственных работ, указанных в статье 30 Федерального закона от 25.06.2002 № 73-ФЗ «Об объектах культурного наследия (памятниках истории и культуры) народов Российской Федерации» работ по использованию лесов и иных работ, включающие оценку воздействия таких работ на указанные объекты и содержащие меры по обеспечению сохранности указанных объектов при проведении таких работ в границах территорий указанных объектов либо на земельном участке, непосредственно связанном с земельным участком в границах территорий указанных объектов;</li> <li>- документация, обосновывающая уточнение сведений об объекте культурного наследия, включенном в реестр, о выявленном объекте культурного наследия;</li> <li>- документация, обосновывающая определение категории историко-культурного значения объекта</li> </ul>

		культурного наследия.
9.	Князев Александр Орестович	<ul style="list-style-type: none"> <li>- выявленные объекты культурного наследия в целях обоснования целесообразности включения данных объектов в реестр;</li> <li>- документы, обосновывающие включение объектов культурного наследия в реестр.</li> </ul>
10.	Кунгурова Наталья Юрьевна	<ul style="list-style-type: none"> <li>- выявленные объекты культурного наследия в целях обоснования целесообразности включения данных объектов в реестр;</li> <li>- документы, обосновывающие включение объектов культурного наследия в реестр;</li> <li>- документы, обосновывающие исключение объектов культурного наследия из реестра;</li> <li>- земли, подлежащие воздействию земляных, строительных, мелиоративных, хозяйственных работ, предусмотренных статьей 25 Лесного кодекса Российской Федерации работ по использованию лесов (за исключением работ, указанных в пунктах 3, 4 и 7 части 1 статьи 25 Лесного кодекса Российской Федерации) и иных работ, в случае, если указанные земли расположены в границах территорий, утвержденных в соответствии с пунктом 34.2 пункта 1 статьи 9 Федерального закона от 25.06.2002 № 73-ФЗ «Об объектах культурного наследия (памятниках истории и культуры) народов Российской Федерации»;</li> <li>- документация, за исключением научных отчетов о выполненных археологических полевых работах, содержащая результаты исследований, в соответствии с которыми определяется наличие или отсутствие объектов, обладающих признаками объекта культурного наследия, на земельных участках, подлежащих воздействию земляных, строительных, мелиоративных, хозяйственных работ, указанных в статье 30 Федерального закона от 25.06.2002 № 73-ФЗ «Об объектах культурного наследия (памятниках истории и культуры) народов Российской Федерации» работ по использованию лесов и иных работ;</li> <li>- разделы об обеспечении сохранности объекта культурного наследия, включенного в реестр, выявленного объекта культурного наследия, входящие</li> </ul>

		<p>в состав проектной или иной документации, проекты обеспечения сохранности указанных объектов при проведении земляных, строительных, мелиоративных, хозяйственных работ, указанных в статье 30 Федерального закона от 25.06.2002 № 73-ФЗ «Об объектах культурного наследия (памятниках истории и культуры) народов Российской Федерации» работ по использованию лесов и иных работ, включающие оценку воздействия таких работ на указанные объекты и содержащие меры по обеспечению сохранности указанных объектов при проведении таких работ в границах территорий указанных объектов либо на земельном участке, непосредственно связанном с земельным участком в границах территорий указанных объектов.</p>
11.	Купцова Лидия Владимировна	<ul style="list-style-type: none"> <li>- выявленные объекты культурного наследия в целях обоснования целесообразности включения данных объектов в реестр;</li> <li>- документы, обосновывающие включение объектов культурного наследия в реестр;</li> <li>- документы, обосновывающие изменение категории историко-культурного значения объекта культурного наследия, границ территории объекта культурного наследия;</li> <li>- земли, подлежащие воздействию земляных, строительных, мелиоративных, хозяйственных работ, предусмотренных статьей 25 Лесного кодекса Российской Федерации работ по использованию лесов (за исключением работ, указанных в пунктах 3, 4 и 7 части 1 статьи 25 Лесного кодекса Российской Федерации) и иных работ, в случае, если указанные земли расположены в границах территорий, утвержденных в соответствии с пунктом 34.2 пункта 1 статьи 9 Федерального закона от 25.06.2002 № 73-ФЗ «Об объектах культурного наследия (памятниках истории и культуры) народов Российской Федерации»;</li> <li>- документация, за исключением научных отчетов о выполненных археологических полевых работах, содержащая результаты исследований, в соответствии с которыми определяется наличие или отсутствие объектов, обладающих признаками объекта</li> </ul>

		<p>культурного наследия, на земельных участках, подлежащих воздействию земляных, строительных, мелиоративных, хозяйственных работ, указанных в статье 30 Федерального закона от 25.06.2002 № 73-ФЗ «Об объектах культурного наследия (памятниках истории и культуры) народов Российской Федерации» работ по использованию лесов и иных работ;</p> <ul style="list-style-type: none"> <li>- разделы об обеспечении сохранности объекта культурного наследия, включенного в реестр, выявленного объекта культурного наследия, входящие в состав проектной или иной документации, проекты обеспечения сохранности указанных объектов при проведении земляных, строительных, мелиоративных, хозяйственных работ, указанных в статье 30 Федерального закона от 25.06.2002 № 73-ФЗ «Об объектах культурного наследия (памятниках истории и культуры) народов Российской Федерации» работ по использованию лесов и иных работ, включающие оценку воздействия таких работ на указанные объекты и содержащие меры по обеспечению сохранности указанных объектов при проведении таких работ в границах территорий указанных объектов либо на земельном участке, непосредственно связанном с земельным участком в границах территорий указанных объектов;</li> <li>- документация, обосновывающая уточнение сведений об объекте культурного наследия, включенном в реестр, о выявленном объекте культурного наследия;</li> <li>- документация, обосновывающая установление особого режима использования земельного участка, водного объекта или его части, в границах которых располагается объект археологического наследия;</li> <li>- документация, обосновывающая определение категории историко-культурного значения объекта культурного наследия.</li> </ul>
12.	Малихова Наталья Геннадьевна	<ul style="list-style-type: none"> <li>- проектная документация на проведение работ по сохранению объектов культурного наследия;</li> <li>- разделы об обеспечении сохранности объекта культурного наследия, включенного в реестр, выявленного объекта культурного наследия, входящие</li> </ul>

		<p>в состав проектной или иной документации, проекты обеспечения сохранности указанных объектов при проведении земляных, строительных, мелиоративных, хозяйственных работ, указанных в статье 30 Федерального закона от 25.06.2002 № 73-ФЗ «Об объектах культурного наследия (памятниках истории и культуры) народов Российской Федерации» работ по использованию лесов и иных работ, включающие оценку воздействия таких работ на указанные объекты и содержащие меры по обеспечению сохранности указанных объектов при проведении таких работ в границах территорий указанных объектов либо на земельном участке, непосредственно связанном с земельным участком в границах территорий указанных объектов.</p>
13.	Муртазаев Сайд-Альви Юсупович	<ul style="list-style-type: none"> <li>- выявленные объекты культурного наследия в целях обоснования целесообразности включения данных объектов в реестр;</li> <li>- документы, обосновывающие включение объектов культурного наследия в реестр;</li> <li>- проектная документация на проведение работ по сохранению объектов культурного наследия;</li> <li>- разделы об обеспечении сохранности объекта культурного наследия, включенного в реестр, выявленного объекта культурного наследия, входящие в состав проектной или иной документации, проекты обеспечения сохранности указанных объектов при проведении земляных, строительных, мелиоративных, хозяйственных работ, указанных в статье 30 Федерального закона от 25.06.2002 № 73-ФЗ «Об объектах культурного наследия (памятниках истории и культуры) народов Российской Федерации» работ по использованию лесов и иных работ, включающие оценку воздействия таких работ на указанные объекты и содержащие меры по обеспечению сохранности указанных объектов при проведении таких работ в границах территорий указанных объектов либо на земельном участке, непосредственно связанном с земельным участком в границах территорий указанных объектов.</li> </ul>
14.	Мялк Анна Вадимовна	<ul style="list-style-type: none"> <li>- выявленные объекты культурного наследия</li> </ul>

	<p>в целях обоснования целесообразности включения данных объектов в реестр;</p> <ul style="list-style-type: none"> <li>- документы, обосновывающие включение объектов культурного наследия в реестр;</li> <li>- документы, обосновывающие исключение объектов культурного наследия из реестра;</li> <li>- документы, обосновывающие изменение категории историко-культурного значения объекта культурного наследия, границ территории объекта культурного наследия;</li> <li>- проектная документация на проведение работ по сохранению объектов культурного наследия;</li> <li>- проекты зон охраны объекта культурного наследия;</li> <li>- документация, обосновывающая границы защитной зоны объекта культурного наследия в случае, предусмотренном пунктом 5 статьи 34.1 Федерального закона от 25.06.2002 № 73-ФЗ «Об объектах культурного наследия (памятниках истории и культуры) народов Российской Федерации»;</li> <li>- разделы об обеспечении сохранности объекта культурного наследия, включенного в реестр, выявленного объекта культурного наследия, входящие в состав проектной или иной документации, проекты обеспечения сохранности указанных объектов при проведении земляных, строительных, мелиоративных, хозяйственных работ, указанных в статье 30 Федерального закона от 25.06.2002 № 73-ФЗ «Об объектах культурного наследия (памятниках истории и культуры) народов Российской Федерации» работ по использованию лесов и иных работ, включающие оценку воздействия таких работ на указанные объекты и содержащие меры по обеспечению сохранности указанных объектов при проведении таких работ в границах территорий указанных объектов либо на земельном участке, непосредственно связанном с земельным участком в границах территорий указанных объектов;</li> <li>- документация, обосновывающая установление требований к осуществлению деятельности в границах территории достопримечательного места, ограничений использования лесов и требований к градостроительному регламенту в границах</li> </ul>
--	---

		<p>территории достопримечательного места;</p> <ul style="list-style-type: none"> <li>- документация, обосновывающая уточнение сведений об объекте культурного наследия, включенном в реестр, о выявленном объекте культурного наследия;</li> <li>- документация, обосновывающая установление особого режима использования земельного участка, водного объекта или его части, в границах которых располагается объект археологического наследия;</li> <li>- документация, обосновывающая определение категории историко-культурного значения объекта культурного наследия.</li> </ul>
15.	Набиуллин Наиль Гатиатуллович	<ul style="list-style-type: none"> <li>- выявленные объекты культурного наследия в целях обоснования целесообразности включения данных объектов в реестр;</li> <li>- документы, обосновывающие включение объектов культурного наследия в реестр;</li> <li>- земли, подлежащие воздействию земляных, строительных, мелиоративных, хозяйственных работ, предусмотренных статьей 25 Лесного кодекса Российской Федерации работ по использованию лесов (за исключением работ, указанных в пунктах 3, 4 и 7 части 1 статьи 25 Лесного кодекса Российской Федерации) и иных работ, в случае, если указанные земли расположены в границах территорий, утвержденных в соответствии с пунктом 34.2 пункта 1 статьи 9 Федерального закона от 25.06.2002 № 73-ФЗ «Об объектах культурного наследия (памятниках истории и культуры) народов Российской Федерации»;</li> <li>- документация, за исключением научных отчетов о выполненных археологических полевых работах, содержащая результаты исследований, в соответствии с которыми определяется наличие или отсутствие объектов, обладающих признаками объекта культурного наследия, на земельных участках, подлежащих воздействию земляных, строительных, мелиоративных, хозяйственных работ, указанных в статье 30 Федерального закона от 25.06.2002 № 73-ФЗ «Об объектах культурного наследия (памятниках истории и культуры) народов Российской Федерации» работ по использованию лесов и иных работ;</li> </ul>

		<p>- разделы об обеспечении сохранности объекта культурного наследия, включенного в реестр, выявленного объекта культурного наследия, входящие в состав проектной или иной документации, проекты обеспечения сохранности указанных объектов при проведении земляных, строительных, мелиоративных, хозяйственных работ, указанных в статье 30 Федерального закона от 25.06.2002 № 73-ФЗ «Об объектах культурного наследия (памятниках истории и культуры) народов Российской Федерации» работ по использованию лесов и иных работ, включающие оценку воздействия таких работ на указанные объекты и содержащие меры по обеспечению сохранности указанных объектов при проведении таких работ в границах территорий указанных объектов либо на земельном участке, непосредственно связанном с земельным участком в границах территорий указанных объектов.</p>
16.	Парусимов Игорь Николаевич	<p>- выявленные объекты культурного наследия в целях обоснования целесообразности включения данных объектов в реестр;</p> <p>- документы, обосновывающие включение объектов культурного наследия в реестр;</p> <p>- документы, обосновывающие исключение объектов культурного наследия из реестра;</p> <p>- документы, обосновывающие изменение категории историко-культурного значения объекта культурного наследия, границ территории объекта культурного наследия;</p> <p>- земли, подлежащие воздействию земляных, строительных, мелиоративных, хозяйственных работ, предусмотренных статьей 25 Лесного кодекса Российской Федерации работ по использованию лесов (за исключением работ, указанных в пунктах 3, 4 и 7 части 1 статьи 25 Лесного кодекса Российской Федерации) и иных работ, в случае, если указанные земли расположены в границах территорий, утвержденных в соответствии с пунктом 34.2 пункта 1 статьи 9 Федерального закона от 25.06.2002 № 73-ФЗ «Об объектах культурного наследия (памятниках истории и культуры) народов Российской Федерации»;</p>

		<p>- документация, за исключением научных отчетов о выполненных археологических полевых работах, содержащая результаты исследований, в соответствии с которыми определяется наличие или отсутствие объектов, обладающих признаками объекта культурного наследия, на земельных участках, подлежащих воздействию земляных, строительных, мелиоративных, хозяйственных работ, указанных в статье 30 Федерального закона от 25.06.2002 № 73-ФЗ «Об объектах культурного наследия (памятниках истории и культуры) народов Российской Федерации» работ по использованию лесов и иных работ;</p> <p>- разделы об обеспечении сохранности объекта культурного наследия, включенного в реестр, выявленного объекта культурного наследия, входящие в состав проектной или иной документации, проекты обеспечения сохранности указанных объектов при проведении земляных, строительных, мелиоративных, хозяйственных работ, указанных в статье 30 Федерального закона от 25.06.2002 № 73-ФЗ «Об объектах культурного наследия (памятниках истории и культуры) народов Российской Федерации» работ по использованию лесов и иных работ, включающие оценку воздействия таких работ на указанные объекты и содержащие меры по обеспечению сохранности указанных объектов при проведении таких работ в границах территорий указанных объектов либо на земельном участке, непосредственно связанном с земельным участком в границах территорий указанных объектов.</p>
17.	Пархимович Светлана Юрьевна	<p>- выявленные объекты культурного наследия в целях обоснования целесообразности включения данных объектов в реестр;</p> <p>- документы, обосновывающие включение объектов культурного наследия в реестр;</p> <p>- документы, обосновывающие исключение объектов культурного наследия из реестра;</p> <p>- документы, обосновывающие изменение категории историко-культурного значения объекта культурного наследия, границ территории объекта культурного наследия;</p>

		<p>- земли, подлежащие воздействию земляных, строительных, мелиоративных, хозяйственных работ, предусмотренных статьей 25 Лесного кодекса Российской Федерации работ по использованию лесов (за исключением работ, указанных в пунктах 3, 4 и 7 части 1 статьи 25 Лесного кодекса Российской Федерации) и иных работ, в случае, если указанные земли расположены в границах территорий, утвержденных в соответствии с пунктом 34.2 пункта 1 статьи 9 Федерального закона от 25.06.2002 № 73-ФЗ «Об объектах культурного наследия (памятниках истории и культуры) народов Российской Федерации»;</p> <p>- документация, за исключением научных отчетов о выполненных археологических полевых работах, содержащая результаты исследований, в соответствии с которыми определяется наличие или отсутствие объектов, обладающих признаками объекта культурного наследия, на земельных участках, подлежащих воздействию земляных, строительных, мелиоративных, хозяйственных работ, указанных в статье 30 Федерального закона от 25.06.2002 № 73-ФЗ «Об объектах культурного наследия (памятниках истории и культуры) народов Российской Федерации» работ по использованию лесов и иных работ;</p> <p>- разделы об обеспечении сохранности объекта культурного наследия, включенного в реестр, выявленного объекта культурного наследия, входящие в состав проектной или иной документации, проекты обеспечения сохранности указанных объектов при проведении земляных, строительных, мелиоративных, хозяйственных работ, указанных в статье 30 Федерального закона от 25.06.2002 № 73-ФЗ «Об объектах культурного наследия (памятниках истории и культуры) народов Российской Федерации» работ по использованию лесов и иных работ, включающие оценку воздействия таких работ на указанные объекты и содержащие меры по обеспечению сохранности указанных объектов при проведении таких работ в границах территорий указанных объектов либо на земельном участке, непосредственно связанном с земельным участком в границах территорий указанных объектов;</p>
--	--	--

		<ul style="list-style-type: none"> <li>- документация, обосновывающая уточнение сведений об объекте культурного наследия, включенном в реестр, о выявленном объекте культурного наследия;</li> <li>- документация, обосновывающая установление особого режима использования земельного участка, водного объекта или его части, в границах которых располагается объект археологического наследия.</li> </ul>
18.	Писарев Денис Владленович	<ul style="list-style-type: none"> <li>- выявленные объекты культурного наследия в целях обоснования целесообразности включения данных объектов в реестр;</li> <li>- документы, обосновывающие включение объектов культурного наследия в реестр;</li> <li>- проектная документация на проведение работ по сохранению объектов культурного наследия;</li> <li>- разделы об обеспечении сохранности объекта культурного наследия, включенного в реестр, выявленного объекта культурного наследия, входящие в состав проектной или иной документации, проекты обеспечения сохранности указанных объектов при проведении земляных, строительных, мелиоративных, хозяйственных работ, указанных в статье 30 Федерального закона от 25.06.2002 № 73-ФЗ «Об объектах культурного наследия (памятниках истории и культуры) народов Российской Федерации» работ по использованию лесов и иных работ, включающие оценку воздействия таких работ на указанные объекты и содержащие меры по обеспечению сохранности указанных объектов при проведении таких работ в границах территорий указанных объектов либо на земельном участке, непосредственно связанном с земельным участком в границах территорий указанных объектов;</li> <li>- документация, обосновывающая уточнение сведений об объекте культурного наследия, включенном в реестр, о выявленном объекте культурного наследия;</li> <li>- документация, обосновывающая определение категории историко-культурного значения объекта культурного наследия.</li> </ul>

19.	Пучков Станислав Николаевич	<ul style="list-style-type: none"> <li>- проектная документация на проведение работ по сохранению объектов культурного наследия;</li> <li>- разделы об обеспечении сохранности объекта культурного наследия, включенного в реестр, выявленного объекта культурного наследия, входящие в состав проектной или иной документации, проекты обеспечения сохранности указанных объектов при проведении земляных, строительных, мелиоративных, хозяйственных работ, указанных в статье 30 Федерального закона от 25.06.2002 № 73-ФЗ «Об объектах культурного наследия (памятниках истории и культуры) народов Российской Федерации» работ по использованию лесов и иных работ, включающие оценку воздействия таких работ на указанные объекты и содержащие меры по обеспечению сохранности указанных объектов при проведении таких работ в границах территорий указанных объектов либо на земельном участке, непосредственно связанном с земельным участком в границах территорий указанных объектов.</li> </ul>
20.	Русланов Евгений Владимирович	<ul style="list-style-type: none"> <li>- выявленные объекты культурного наследия в целях обоснования целесообразности включения данных объектов в реестр;</li> <li>- документы, обосновывающие включение объектов культурного наследия в реестр;</li> <li>- документы, обосновывающие изменение категории историко-культурного значения объекта культурного наследия, границ территории объекта культурного наследия;</li> <li>- - земли, подлежащие воздействию земляных, строительных, мелиоративных, хозяйственных работ, предусмотренных статьей 25 Лесного кодекса Российской Федерации работ по использованию лесов (за исключением работ, указанных в пунктах 3, 4 и 7 части 1 статьи 25 Лесного кодекса Российской Федерации) и иных работ, в случае, если указанные земли расположены в границах территорий, утвержденных в соответствии с пунктом 34.2 пункта 1 статьи 9 Федерального закона от 25.06.2002 № 73-ФЗ «Об объектах культурного наследия (памятниках истории и культуры) народов Российской Федерации»;</li> <li>- документация, за исключением научных</li> </ul>

		<p>отчетов о выполненных археологических полевых работах, содержащая результаты исследований, в соответствии с которыми определяется наличие или отсутствие объектов, обладающих признаками объекта культурного наследия, на земельных участках, подлежащих воздействию земляных, строительных, мелиоративных, хозяйственных работ, указанных в статье 30 Федерального закона от 25.06.2002 № 73-ФЗ «Об объектах культурного наследия (памятниках истории и культуры) народов Российской Федерации» работ по использованию лесов и иных работ;</p> <p>- разделы об обеспечении сохранности объекта культурного наследия, включенного в реестр, выявленного объекта культурного наследия, входящие в состав проектной или иной документации, проекты обеспечения сохранности указанных объектов при проведении земляных, строительных, мелиоративных, хозяйственных работ, указанных в статье 30 Федерального закона от 25.06.2002 № 73-ФЗ «Об объектах культурного наследия (памятниках истории и культуры) народов Российской Федерации» работ по использованию лесов и иных работ, включающие оценку воздействия таких работ на указанные объекты и содержащие меры по обеспечению сохранности указанных объектов при проведении таких работ в границах территорий указанных объектов либо на земельном участке, непосредственно связанном с земельным участком в границах территорий указанных объектов.</p>
21.	Соколов Павел Михайлович	<p>- документация, за исключением научных отчетов о выполненных археологических полевых работах, содержащая результаты исследований, в соответствии с которыми определяется наличие или отсутствие объектов, обладающих признаками объекта культурного наследия, на земельных участках, подлежащих воздействию земляных, строительных, мелиоративных, хозяйственных работ, указанных в статье 30 Федерального закона от 25.06.2002 № 73-ФЗ «Об объектах культурного наследия (памятниках истории и культуры) народов Российской Федерации» работ по использованию лесов и иных работ;</p>

		<p>- разделы об обеспечении сохранности объекта культурного наследия, включенного в реестр, выявленного объекта культурного наследия, входящие в состав проектной или иной документации, проекты обеспечения сохранности указанных объектов при проведении земляных, строительных, мелиоративных, хозяйственных работ, указанных в статье 30 Федерального закона от 25.06.2002 № 73-ФЗ «Об объектах культурного наследия (памятниках истории и культуры) народов Российской Федерации» работ по использованию лесов и иных работ, включающие оценку воздействия таких работ на указанные объекты и содержащие меры по обеспечению сохранности указанных объектов при проведении таких работ в границах территорий указанных объектов либо на земельном участке, непосредственно связанном с земельным участком в границах территорий указанных объектов.</p>
22.	Стародумов Дмитрий Олегович	<p>- выявленные объекты культурного наследия в целях обоснования целесообразности включения данных объектов в реестр;</p> <p>- документы, обосновывающие включение объектов культурного наследия в реестр;</p> <p>- документы, обосновывающие изменение категории историко-культурного значения объекта культурного наследия, границ территории объекта культурного наследия;</p> <p>- документация, за исключением научных отчетов о выполненных археологических полевых работах, содержащая результаты исследований, в соответствии с которыми определяется наличие или отсутствие объектов, обладающих признаками объекта культурного наследия, на земельных участках, подлежащих воздействию земляных, строительных, мелиоративных, хозяйственных работ, указанных в статье 30 Федерального закона от 25.06.2002 № 73-ФЗ «Об объектах культурного наследия (памятниках истории и культуры) народов Российской Федерации» работ по использованию лесов и иных работ;</p> <p>- разделы об обеспечении сохранности объекта культурного наследия, включенного в реестр,</p>

		<p>выявленного объекта культурного наследия, входящие в состав проектной или иной документации, проекты обеспечения сохранности указанных объектов при проведении земляных, строительных, мелиоративных, хозяйственных работ, указанных в статье 30 Федерального закона от 25.06.2002 № 73-ФЗ «Об объектах культурного наследия (памятниках истории и культуры) народов Российской Федерации» работ по использованию лесов и иных работ, включающие оценку воздействия таких работ на указанные объекты и содержащие меры по обеспечению сохранности указанных объектов при проведении таких работ в границах территорий указанных объектов либо на земельном участке, непосредственно связанном с земельным участком в границах территорий указанных объектов;</p> <ul style="list-style-type: none"> <li>- документация, обосновывающая уточнение сведений об объекте культурного наследия, включенном в реестр, о выявленном объекте культурного наследия.</li> </ul>
23.	Черных Елизавета Михайловна	<ul style="list-style-type: none"> <li>- выявленные объекты культурного наследия в целях обоснования целесообразности включения данных объектов в реестр;</li> <li>- документы, обосновывающие включение объектов культурного наследия в реестр;</li> <li>- земли, подлежащие воздействию земляных, строительных, мелиоративных, хозяйственных работ, предусмотренных статьей 25 Лесного кодекса Российской Федерации работ по использованию лесов (за исключением работ, указанных в пунктах 3, 4 и 7 части 1 статьи 25 Лесного кодекса Российской Федерации) и иных работ, в случае, если указанные земли расположены в границах территорий, утвержденных в соответствии с пунктом 34.2 пункта 1 статьи 9 Федерального закона от 25.06.2002 № 73-ФЗ «Об объектах культурного наследия (памятниках истории и культуры) народов Российской Федерации»;</li> <li>- документация, за исключением научных отчетов о выполненных археологических полевых работах, содержащая результаты исследований, в соответствии с которыми определяется наличие или</li> </ul>

		<p>отсутствие объектов, обладающих признаками объекта культурного наследия, на земельных участках, подлежащих воздействию земляных, строительных, мелиоративных, хозяйственных работ, указанных в статье 30 Федерального закона от 25.06.2002 № 73-ФЗ «Об объектах культурного наследия (памятниках истории и культуры) народов Российской Федерации» работ по использованию лесов и иных работ;</p> <ul style="list-style-type: none"> <li>- разделы об обеспечении сохранности объекта культурного наследия, включенного в реестр, выявленного объекта культурного наследия, входящие в состав проектной или иной документации, проекты обеспечения сохранности указанных объектов при проведении земляных, строительных, мелиоративных, хозяйственных работ, указанных в статье 30 Федерального закона от 25.06.2002 № 73-ФЗ «Об объектах культурного наследия (памятниках истории и культуры) народов Российской Федерации» работ по использованию лесов и иных работ, включающие оценку воздействия таких работ на указанные объекты и содержащие меры по обеспечению сохранности указанных объектов при проведении таких работ в границах территорий указанных объектов либо на земельном участке, непосредственно связанном с земельным участком в границах территорий указанных объектов;</li> <li>- документация, обосновывающая уточнение сведений об объекте культурного наследия, включенном в реестр, о выявленном объекте культурного наследия.</li> </ul>
24.	Чибиряк Владимир Эрвевич	<ul style="list-style-type: none"> <li>- выявленные объекты культурного наследия в целях обоснования целесообразности включения данных объектов в реестр;</li> <li>- документы, обосновывающие включение объектов культурного наследия в реестр;</li> <li>- документы, обосновывающие исключение объектов культурного наследия из реестра;</li> <li>- документы, обосновывающие изменение категории историко-культурного значения объекта культурного наследия, границ территории объекта культурного наследия;</li> </ul>

	<ul style="list-style-type: none"><li>- земли, подлежащие воздействию земляных, строительных, мелиоративных, хозяйственных работ, предусмотренных статьей 25 Лесного кодекса Российской Федерации работ по использованию лесов (за исключением работ, указанных в пунктах 3, 4 и 7 части 1 статьи 25 Лесного кодекса Российской Федерации) и иных работ, в случае, если указанные земли расположены в границах территорий, утвержденных в соответствии с пунктом 34.2 пункта 1 статьи 9 Федерального закона от 25.06.2002 № 73-ФЗ «Об объектах культурного наследия (памятниках истории и культуры) народов Российской Федерации»;</li><li>- документация, за исключением научных отчетов о выполненных археологических полевых работах, содержащая результаты исследований, в соответствии с которыми определяется наличие или отсутствие объектов, обладающих признаками объекта культурного наследия, на земельных участках, подлежащих воздействию земляных, строительных, мелиоративных, хозяйственных работ, указанных в статье 30 Федерального закона от 25.06.2002 № 73-ФЗ «Об объектах культурного наследия (памятниках истории и культуры) народов Российской Федерации» работ по использованию лесов и иных работ;</li><li>- разделы об обеспечении сохранности объекта культурного наследия, включенного в реестр, выявленного объекта культурного наследия, входящие в состав проектной или иной документации, проекты обеспечения сохранности указанных объектов при проведении земляных, строительных, мелиоративных, хозяйственных работ, указанных в статье 30 Федерального закона от 25.06.2002 № 73-ФЗ «Об объектах культурного наследия (памятниках истории и культуры) народов Российской Федерации» работ по использованию лесов и иных работ, включающие оценку воздействия таких работ на указанные объекты и содержащие меры по обеспечению сохранности указанных объектов при проведении таких работ в границах территорий указанных объектов либо на земельном участке, непосредственно связанном с земельным участком в границах территорий указанных объектов;</li></ul>
--	---

		<ul style="list-style-type: none"> <li>- документация, обосновывающая уточнение сведений об объекте культурного наследия, включенном в реестр, о выявленном объекте культурного наследия;</li> <li>- документация, обосновывающая установление особого режима использования земельного участка, водного объекта или его части, в границах которых располагается объект археологического наследия.</li> </ul>
25.	Яблоков Антон Глебович	<ul style="list-style-type: none"> <li>- выявленные объекты культурного наследия в целях обоснования целесообразности включения данных объектов в реестр;</li> <li>- документы, обосновывающие включение объектов культурного наследия в реестр;</li> <li>- документы, обосновывающие изменение категории историко-культурного значения объекта культурного наследия, границ территории объекта культурного наследия;</li> <li>- документация, за исключением научных отчетов о выполненных археологических полевых работах, содержащая результаты исследований, в соответствии с которыми определяется наличие или отсутствие объектов, обладающих признаками объекта культурного наследия, на земельных участках, подлежащих воздействию земляных, строительных, мелиоративных, хозяйственных работ, указанных в статье 30 Федерального закона от 25.06.2002 № 73-ФЗ «Об объектах культурного наследия (памятниках истории и культуры) народов Российской Федерации» работ по использованию лесов и иных работ;</li> <li>- разделы об обеспечении сохранности объекта культурного наследия, включенного в реестр, выявленного объекта культурного наследия, входящие в состав проектной или иной документации, проекты обеспечения сохранности указанных объектов при проведении земляных, строительных, мелиоративных, хозяйственных работ, указанных в статье 30 Федерального закона от 25.06.2002 № 73-ФЗ «Об объектах культурного наследия (памятниках истории и культуры) народов Российской Федерации» работ по использованию лесов и иных работ, включающие оценку воздействия таких работ</li> </ul>

		<p>на указанные объекты и содержащие меры по обеспечению сохранности указанных объектов при проведении таких работ в границах территорий указанных объектов либо на земельном участке, непосредственно связанном с земельным участком в границах территорий указанных объектов;</p> <p>- документация, обосновывающая уточнение сведений об объекте культурного наследия, включенном в реестр, о выявленном объекте культурного наследия.</p>
--	--	---

---

## ПРИЛОЖЕНИЕ 7

к Акту по результатам ГОСУДАРСТВЕННОЙ ИСТОРИКО-КУЛЬТУРНОЙ ЭКСПЕРТИЗЫ раздела документации, обосновывающего меры по обеспечению сохранности объекта культурного наследия регионального значения «Казарма», расположенного по адресу: Санкт-Петербург, г. Петергоф, ул. Юты Бондаровской, дом 18, лит. А, входящего в состав объекта культурного наследия регионального значения «Казармы 148-го пехотного Каспийского полка (с территорией)», расположенного по адресу: Санкт-Петербург, г. Петергоф, ул. Юты Бондаровской, 1,2,3,5,6,18,19,20,21,23, пер. Суворовцев, 1-8, 10, ул. В.Дубинина, 1-8,10,12, при проведении земляных, строительных, мелиоративных, хозяйственных работ, указанных в статье 30 Федерального закона от 25.06.2002 №73-ФЗ «Об объектах культурного наследия (памятниках истории и культуры) народов Российской Федерации» работ по использованию лесов и иных работ: «Раздел по обеспечению сохранности объекта культурного наследия регионального значения «Казарма», расположенного по адресу: Санкт-Петербург, г. Петергоф, ул. Юты Бондаровской, дом 18, лит. А, входящего в состав объекта культурного наследия регионального значения «Казармы 148-го пехотного Каспийского полка (с территорией)», расположенного по адресу: Санкт-Петербург, г. Петергоф, ул. Юты Бондаровской, 1,2,3,5,6,18,19,20,21,23, пер. Суворовцев, 1-8, 10, ул. В.Дубинина, 1-8,10,12 при реализации проектного решения «Проект благоустройства элементов благоустройства (благоустройство территории по адресу: Санкт Петербург, г. Петергоф, ул. Юты Бондаровской, д.17/1, д.17/2)». 78-10-46-ОСОКН. ООО «ЦИИВС», 2026 г.

**Копия договора на проведение Государственной историко-культурной  
экспертизы раздела документации**

## ДОГОВОР ПОДРЯДА № 78-10-46-1

г. Санкт-Петербург

«15» мая 2026 года

ООО «ЦЕНТР ИНЖЕНЕРНЫХ ИЗЫСКАНИЙ В СТРОИТЕЛЬСТВЕ», в лице генерального директора Макеева Станислава Александровича, действующего на основании Устава, именуемое в дальнейшем «Заказчик» с одной стороны, и гражданин Трушковский Владимир Эдуардович, именуемый в дальнейшем «Эксперт», с другой стороны (совместно – «Стороны»), заключили настоящий договор о нижеследующем:

1.1. Эксперт обязуется выполнить следующую работу:

Выполнение государственной историко-культурной экспертизы в отношении раздела документации, обосновывающего меры по обеспечению сохранности объекта культурного наследия регионального значения «Казарма», расположенного по адресу: Санкт-Петербург, г. Петергоф, ул. Юты Бондаровской, дом 18, лит. А, входящего в состав объекта культурного наследия регионального значения «Казармы 148-го пехотного Каспийского полка (с территорией)», расположенного по адресу: Санкт-Петербург, г. Петергоф, ул. Юты Бондаровской, 1,2,3,5,6,18,19,20,21,23, пер. Суворовцев, 1-8, 10, ул. В.Дубинина, 1-8, 10,12 при реализации проектного решения «Проект благоустройства элементов благоустройства (благоустройство территории по адресу: Санкт-Петербург, г. Петергоф, ул. Юты Бондаровской, д.17/1, д.17/2)». ШИФР: 78-10-46-ОСОКН. ООО «ЦИИВС» 2026 г. Для выполнения работы Заказчик обязуется предоставить исходные материалы.

1.2. Срок действия настоящего договора устанавливается на срок выполнения работ по договору, а именно с даты подписания договора по «12» августа 2026 года.

1.3. Стоимость работ по настоящему договору составляет [REDACTED] копеек, в том числе НДС/Л (13%) – [REDACTED] копеек. Обязанность по оплате НДС/Л лежит на Заказчике.

1.4. Оплата по договору производится Заказчиком на условиях 100% предоплаты в течение 5 (Пяти) рабочих дней с момента заключения договора.

1.5. Работа считается успешно законченной при подписании Сторонами акта приёма-передачи выполненных работ.

1.6. Работа, не исполненная в срок, а также не соответствующая предъявляемым требованиям, не оплачивается. В этих случаях за Заказчиком остаётся право расторжения договора в одностороннем порядке. В случае расторжения договора, Эксперт обязан вернуть перечисленные денежные средства за не оказанные услуги в течение 5 (Пяти) рабочих дней с момента подписания соглашения о расторжении договора.

1.7. Особые условия: нет.

1.8. Отношение сторон, в том числе ответственность по настоящему договору регулируются гражданским законодательством.

1.9. Настоящий договор составлен в двух идентичных экземплярах, по одному для каждой из Сторон.

**ЗАКАЗЧИК:**

Общество с ограниченной ответственностью «ЦЕНТР ИНЖЕНЕРНЫХ ИЗЫСКАНИЙ В СТРОИТЕЛЬСТВЕ»  
ИНН 7802284381  
КПП 780401001  
ОГРН 1157847099189  
Адрес: 194044, Санкт-Петербург, ул. Чугунная, д. 18, стр. 1, пом. 33-Н, ком. 427, п.м.3  
р/с 40702810810000295548  
Банк АО «ТБанк»  
к/с 30101810145250000974  
БИК 044525974

Генеральный директор ООО «ЦИИВС»

С.А. Макеев

**ЭКСПЕРТ:**

Физическое лицо:  
Государственный эксперт  
Министерства культуры РФ  
Трушковский Владимир Эдуардович  
Паспорт гражданина РФ: 10 18 284371  
Выдан: 29.10.2018 Россия по СФС и ЛС, 28.12.2018  
Зарегистрирован по адресу:  
г. Санкт-Петербург  
ул. Кленов, д. 4, кв. 8

Трушковский Владимир Эдуардович

## ПРИЛОЖЕНИЕ 8

к Акту по результатам ГОСУДАРСТВЕННОЙ ИСТОРИКО-КУЛЬТУРНОЙ ЭКСПЕРТИЗЫ раздела документации, обосновывающего меры по обеспечению сохранности объекта культурного наследия регионального значения «Казарма», расположенного по адресу: Санкт-Петербург, г. Петергоф, ул. Юты Бондаровской, дом 18, лит. А, входящего в состав объекта культурного наследия регионального значения «Казармы 148-го пехотного Каспийского полка (с территорией)», расположенного по адресу: Санкт-Петербург, г. Петергоф, ул. Юты Бондаровской, 1,2,3,5,6,18,19,20,21,23, пер. Суворовцев, 1-8, 10, ул. В.Дубинина, 1-8,10,12, при проведении земляных, строительных, мелиоративных, хозяйственных работ, указанных в статье 30 Федерального закона от 25.06.2002 №73-ФЗ «Об объектах культурного наследия (памятниках истории и культуры) народов Российской Федерации» работ по использованию лесов и иных работ: «Раздел по обеспечению сохранности объекта культурного наследия регионального значения «Казарма», расположенного по адресу: Санкт-Петербург, г. Петергоф, ул. Юты Бондаровской, дом 18, лит. А, входящего в состав объекта культурного наследия регионального значения «Казармы 148-го пехотного Каспийского полка (с территорией)», расположенного по адресу: Санкт-Петербург, г. Петергоф, ул. Юты Бондаровской, 1,2,3,5,6,18,19,20,21,23, пер. Суворовцев, 1-8, 10, ул. В.Дубинина, 1-8,10,12 при реализации проектного решения «Проект благоустройства элементов благоустройства (благоустройство территории по адресу: Санкт Петербург, г. Петергоф, ул. Юты Бондаровской, д.17/1, д.17/2)». 78-10-46-ОСОКН. ООО «ЦИИВС», 2026 г.

**Информационное письмо от 14.05.2026 №6/н**



МЕСТНАЯ АДМИНИСТРАЦИЯ  
МУНИЦИПАЛЬНОГО ОБРАЗОВАНИЯ  
ГОРОД ПЕТЕРГОФ

Самсониевская ул., д.3,г. Петергоф,  
Санкт-Петербург, 198510  
тел/факс:(812)450-54-18  
E-mail: info@mo-petergof.spb.ru  
ОКПО 46894273 ОКОГУ 3300300  
ИНН/КПП 7819019670/781901001

14 05.2026 № Б/Н

Генеральному директору ООО «Центр  
инженерных изысканий в строительстве»  
Макееву С.А.

[nfo@ciivs.ru](mailto:nfo@ciivs.ru)

Уважаемый Станислав Александрович!

Местная администрация муниципального образования город Петергоф сообщает о том, что проектно-сметная документация на размещение элементов благоустройства разрабатывается в соответствии с Постановлением Правительства Санкт-Петербурга от 9 ноября 2016 г.№ 961 «О правилах благоустройства территории Санкт-Петербурга».

В связи с чем, при разработке проектно-сметной документации на благоустройство элементов благоустройства по адресу: г.Петергоф, ул.Юты Бондаровской,д.17 корпус 1 ,корпус 2, градостроительный план земельного участка не оформлялся.

Глава местной администрации муниципального  
образования город Петергоф

Т.С.Егорова

## ПРИЛОЖЕНИЕ 9

к Акту по результатам ГОСУДАРСТВЕННОЙ ИСТОРИКО-КУЛЬТУРНОЙ ЭКСПЕРТИЗЫ раздела документации, обосновывающего меры по обеспечению сохранности объекта культурного наследия регионального значения «Казарма», расположенного по адресу: Санкт-Петербург, г. Петергоф, ул. Юты Бондаровской, дом 18, лит. А, входящего в состав объекта культурного наследия регионального значения «Казармы 148-го пехотного Каспийского полка (с территорией)», расположенного по адресу: Санкт-Петербург, г. Петергоф, ул. Юты Бондаровской, 1,2,3,5,6,18,19,20,21,23, пер. Суворовцев, 1-8, 10, ул. В.Дубинина, 1-8,10,12, при проведении земляных, строительных, мелиоративных, хозяйственных работ, указанных в статье 30 Федерального закона от 25.06.2002 №73-ФЗ «Об объектах культурного наследия (памятниках истории и культуры) народов Российской Федерации» работ по использованию лесов и иных работ: «Раздел по обеспечению сохранности объекта культурного наследия регионального значения «Казарма», расположенного по адресу: Санкт-Петербург, г. Петергоф, ул. Юты Бондаровской, дом 18, лит. А, входящего в состав объекта культурного наследия регионального значения «Казармы 148-го пехотного Каспийского полка (с территорией)», расположенного по адресу: Санкт-Петербург, г. Петергоф, ул. Юты Бондаровской, 1,2,3,5,6,18,19,20,21,23, пер. Суворовцев, 1-8, 10, ул. В.Дубинина, 1-8,10,12 при реализации проектного решения «Проект благоустройства элементов благоустройства территории по адресу: Санкт Петербург, г. Петергоф, ул. Юты Бондаровской, д.17/1, д.17/2)». 78-10-46-ОСОКН. ООО «ЦИИВС», 2026 г.

**Архивные материалы и топография**

### Список иллюстраций

Илл.1. План окружностям Ораниенбаума и Петергофа. 1804 г. Фрагмент. Старые карты городов России и зарубежья. [Электронный ресурс]. Режим доступа: <http://retromap.ru/>.

Илл. 2. Карта окрестностей Петербурга. 1892 г. Старые карты городов России и зарубежья. [Электронный ресурс]. Режим доступа: <http://retromap.ru/>.

Илл. 3. План Петергофа. Начало XX в. // М. И. <Измайлов> Путеводитель по Петергофу. К 200-летию Петергофа. СПб, Т-во Голике и Вильборг, 1909.

Илл. 4. План окрестностей Петрограда. Составил Ю. Гаш. 1915 г. Старые карты городов России и зарубежья. [Электронный ресурс]. Режим доступа: <http://retromap.ru/>.

Илл. 5. Генеральный план казарм 148-го пехотного Каспийского полка. 1900 г. Архив Музея артиллерии, инженерных войск и войск связи.

Илл.6. Нормальные планы казарменных построек для России. Генеральные планы казарм для пехоты. // Барановский Г.В. Архитектурная энциклопедия второй половины XIX века. Жилища и службы. Т. IV. Отдел 9. С.10. СПб. «Строитель», 1904.

Илл. 7. Казармы 148-го пехотного Каспийского полка, вид с крыши вокзала станции Новый Петергоф. 1900-е гг. Федеральное государственное бюджетное учреждение культуры "Государственный музей-заповедник "Петергоф"

Илл. 8. Нормальные планы казарменных построек для России. Казармы для пехоты. Солдатский (батальонный) флигель. Планы, разрез. // Барановский Г.В. Архитектурная энциклопедия второй половины XIX века. Жилища и службы. Т. IV. Отдел 9. С.11. СПб. «Строитель», 1904.

Илл. 9. Отряд "потешных" 148 пехотного Каспийского полка во время занятий с винтовками. ЦГА КФФ. Шифр: Д 5512. 1911 г. Фотография ателье Буллы

Илл. 10. Отряд "потешных" 148 пехотного Каспийского полка во время занятий. ЦГА КФФД. Шифр: Д 5506. 1911 г. Фотография ателье Буллы

Илл. 11. Отряд "потешных" 148 пехотного Каспийского полка во время занятий. ЦГА КФФД. Шифр: Д 5519. 1911 г. Фотография ателье Буллы

Илл. 12. Работы по установке памятника Каспийцам. Фотография начала XX в. Петергоф. Суворовский городок. Retro View of Mankind's Habitat [Электронный ресурс]. Режим доступа: <https://pastvu.com/>.

Илл. 13. Группа офицеров у памятника каспийцам, павшим в русско-японскую войну; 2-й ряд, 6-й слева начальник хозяйственной части Котович, 7-й - штаб-офицер С.П. Наставин, 3-й ряд, 4-й слева - полковой адъютант Б.А. Березин. Конец июля - начало августа 1914 г. Retro View of Mankind's Habitat [Электронный ресурс]. Режим доступа:

<https://pastvu.com/>.

Илл. 14. Казармы 148 Каспийского пехотного полка. Фотография начала XX в. Из группы Вконтакте. «Петергоф. Суворовский городок». Retro View of Mankind's Habitat [Электронный ресурс]. Режим доступа: <https://pastvu.com/>.

Илл. 15. Построение полка перед отправкой на фронт, в центре командир полка, полковник Е.А. Искрицкий. Конец июля - начало августа 1914 г. Retro View of Mankind's Habitat [Электронный ресурс]. Режим доступа: <https://pastvu.com/>.

Илл. 16. Курсанты Суворовского училища, занятые благоустройством территории суворовского городка. 1950-е гг. Retro View of Mankind's Habitat [Электронный ресурс]. Режим доступа: <https://pastvu.com/>.



Илл.1. План окрестностям Ораниенбаума и Петергофа. 1804 г. Фрагмент. Старые карты городов России и зарубежья. [Электронный ресурс]. Режим доступа: <http://retromap.ru/>.




Илл. 2. Карта окрестностей Петербурга. 1892 г. Старые карты городов России и зарубежья. [Электронный ресурс]. Режим доступа: <http://retromap.ru/>.




Илл. 3. План Петергофа. Начало XX в. // М. И. <Измайлов> Путеводитель по Петергофу. К 200-летию Петергофа. СПб, Т-во Голике и Вильборг, 1909.



Илл. 4. План окрестностей Петрограда. Составил Ю. Гаш. 1915 г. Старые карты городов России и зарубежья. [Электронный ресурс]. Режим доступа: <http://retromap.ru/>.



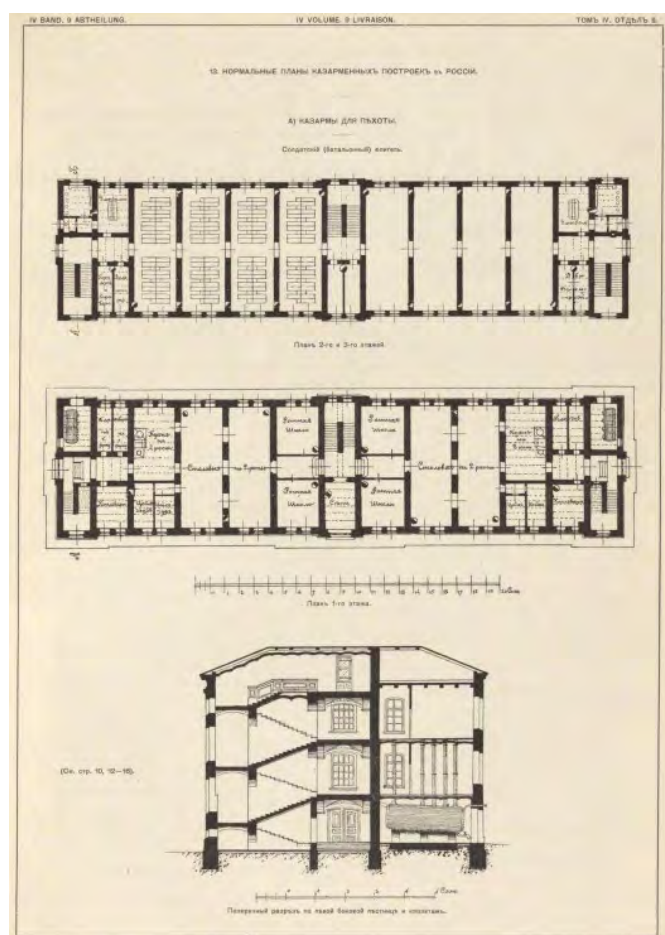
Илл. 5. Генеральный план казарм 148-го пехотного Каспийского полка. 1900 г. Архив Музея артиллерии, инженерных войск и войск связи.



Илл.6. Нормальные планы казарменных построек для России. Генеральные планы казарм для пехоты. // Барановский Г.В. Архитектурная энциклопедия второй половины XIX века. Жилища и службы. Т. IV. Отдел 9. С.10. СПб. «Строитель», 1904.



Илл. 7. Казармы 148-го пехотного Каспийского полка, вид с крыши вокзала станции Новый Петергоф. 1900-е гг. Федеральное государственное бюджетное учреждение культуры "Государственный музей-заповедник "Петергоф"



Илл. 8. Нормальные планы казарменных построек для России. Казармы для пехоты. Солдатский (батальонный) флигель. Планы, разрез. // Барановский Г.В. Архитектурная энциклопедия второй половины XIX века. Жилища и службы. Т. IV. Отдел 9. С.11. СПб. «Строитель», 1904.



Илл. 9. Отряд "потешных" 148 пехотного Каспийского полка во время занятий с винтовками. ЦГА КФФ. Шифр: Д 5512. 1911 г. Фотография ателье Буллы



Илл. 10. Отряд "потешных" 148 пехотного Каспийского полка во время занятий. ЦГА КФФД. Шифр: Д 5506. 1911 г. Фотография ателье Буллы



Илл. 11. Отряд "потешных" 148 пехотного Каспийского полка во время занятий. ЦГА КФФД. Шифр: Д 5519. 1911 г. Фотография ателье Буллы



Илл. 12. Работы по установке памятника Каспийцам. Фотография начала XX в. Петергоф. Суворовский городок. Retro View of Mankind's Habitat [Электронный ресурс]. Режим доступа: <https://pastvu.com/>.



Илл. 13. Группа офицеров у памятника каспийцам, павшим в русско-японскую войну; 2-й ряд, 6-й слева начальник хозяйственной части Котович, 7-й - штаб-офицер С.П. Наставин, 3-й ряд, 4-й слева - полковой адъютант Б.А. Березин. Конец июля - начало августа 1914 г. Retro View of Mankind's Habitat [Электронный ресурс]. Режим доступа: <https://pastvu.com/>.



Илл. 14. Казармы 148 Каспийского пехотного полка. Фотография начала XX в. Из группы Вконтакте. «Петергоф. Суворовский городок». Retro View of Mankind's Habitat [Электронный ресурс]. Режим доступа: <https://pastvu.com/>.



Илл. 15. Построение полка перед отправкой на фронт, в центре командир полка, полковник Е.А. Искрицкий. Конец июля - начало августа 1914 г. Retro View of Mankind's Habitat [Электронный ресурс]. Режим доступа: <https://pastvu.com/>.



Илл. 16. Курсанты Суворовского училища, занятые благоустройством территории суворовского городка. 1950-е гг. Retro View of Mankind's Habitat [Электронный ресурс]. Режим доступа: <https://pastvu.com/>.

## ПРИЛОЖЕНИЕ 10

к Акту по результатам ГОСУДАРСТВЕННОЙ ИСТОРИКО-КУЛЬТУРНОЙ ЭКСПЕРТИЗЫ раздела документации, обосновывающего меры по обеспечению сохранности объекта культурного наследия регионального значения «Казарма», расположенного по адресу: Санкт-Петербург, г. Петергоф, ул. Юты Бондаровской, дом 18, лит. А, входящего в состав объекта культурного наследия регионального значения «Казармы 148-го пехотного Каспийского полка (с территорией)», расположенного по адресу: Санкт-Петербург, г. Петергоф, ул. Юты Бондаровской, 1,2,3,5,6,18,19,20,21,23, пер. Суворовцев, 1-8, 10, ул. В.Дубинина, 1-8,10,12, при проведении земляных, строительных, мелиоративных, хозяйственных работ, указанных в статье 30 Федерального закона от 25.06.2002 №73-ФЗ «Об объектах культурного наследия (памятниках истории и культуры) народов Российской Федерации» работ по использованию лесов и иных работ: «Раздел по обеспечению сохранности объекта культурного наследия регионального значения «Казарма», расположенного по адресу: Санкт-Петербург, г. Петергоф, ул. Юты Бондаровской, дом 18, лит. А, входящего в состав объекта культурного наследия регионального значения «Казармы 148-го пехотного Каспийского полка (с территорией)», расположенного по адресу: Санкт-Петербург, г. Петергоф, ул. Юты Бондаровской, 1,2,3,5,6,18,19,20,21,23, пер. Суворовцев, 1-8, 10, ул. В.Дубинина, 1-8,10,12 при реализации проектного решения «Проект благоустройства элементов благоустройства (благоустройство территории по адресу: Санкт Петербург, г. Петергоф, ул. Юты Бондаровской, д.17/1, д.17/2)». 78-10-46-ОСОКН. ООО «ЦИИВС», 2026 г.

**Фотофиксация объектов культурного наследия.****Выполнил эксперт Трушковский В.Э.****Дата выполнения 15.05.2026 г.**

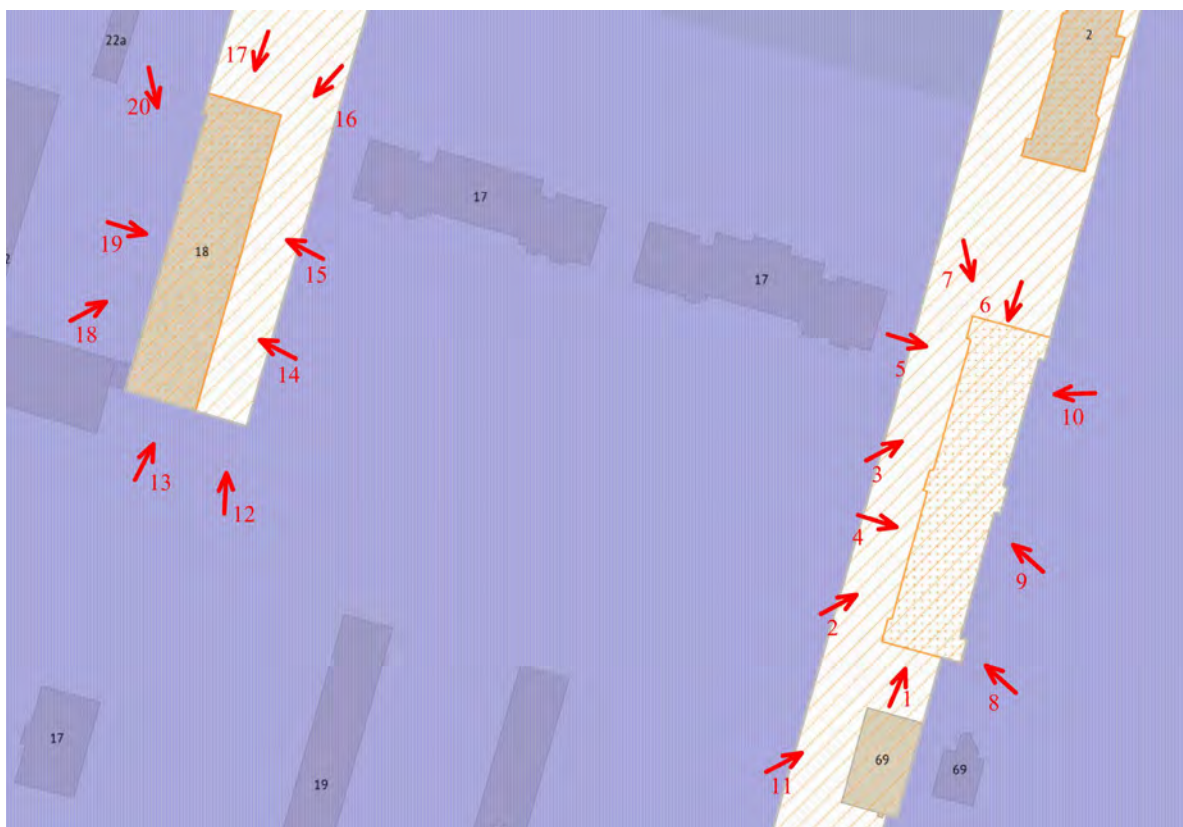


Схема фотофиксации объекта культурного наследия регионального значения «Казарма», расположенного по адресу: Санкт-Петербург, г. Петергоф, ул. Юты Бондаровской, дом 18, лит. А, входящего в состав объекта культурного наследия регионального значения «Казармы 148-го пехотного Каспийского полка (с территорией)», и территории объекта культурного наследия регионального значения «Казармы 148-го пехотного Каспийского полка (с территорией)», наиболее близко расположенной к зоне производства работ



Фото 1.



Фото 2.



Фото 3.



Фото 4.



Фото 5.



Фото 6.



Фото 7.



Фото 8.



Фото 9.



Фото 10.



Фото 11.




Фото 12.



Фото 13.



Фото 14.



Фото 15.



Фото 16.



Фото 17.



Фото 18.



Фото 19.

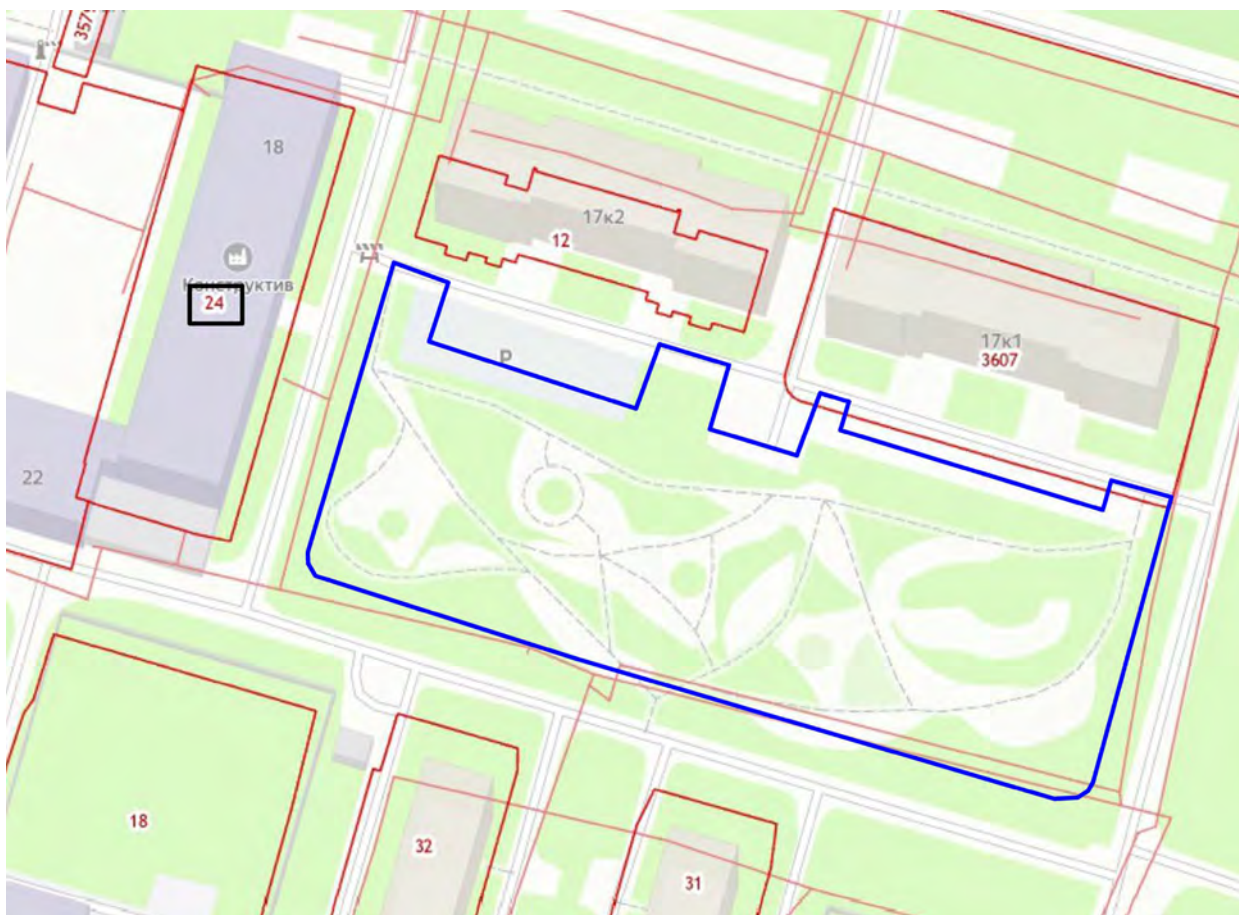




Фото 20.

## ПРИЛОЖЕНИЕ 11

к Акту по результатам ГОСУДАРСТВЕННОЙ ИСТОРИКО-КУЛЬТУРНОЙ ЭКСПЕРТИЗЫ раздела документации, обосновывающего меры по обеспечению сохранности объекта культурного наследия регионального значения «Казарма», расположенного по адресу: Санкт-Петербург, г. Петергоф, ул. Юты Бондаровской, дом 18, лит. А, входящего в состав объекта культурного наследия регионального значения «Казармы 148-го пехотного Каспийского полка (с территорией)», расположенного по адресу: Санкт-Петербург, г. Петергоф, ул. Юты Бондаровской, 1,2,3,5,6,18,19,20,21,23, пер. Суворовцев, 1-8, 10, ул. В.Дубинина, 1-8,10,12, при проведении земляных, строительных, мелиоративных, хозяйственных работ, указанных в статье 30 Федерального закона от 25.06.2002 №73-ФЗ «Об объектах культурного наследия (памятниках истории и культуры) народов Российской Федерации» работ по использованию лесов и иных работ: «Раздел по обеспечению сохранности объекта культурного наследия регионального значения «Казарма», расположенного по адресу: Санкт-Петербург, г. Петергоф, ул. Юты Бондаровской, дом 18, лит. А, входящего в состав объекта культурного наследия регионального значения «Казармы 148-го пехотного Каспийского полка (с территорией)», расположенного по адресу: Санкт-Петербург, г. Петергоф, ул. Юты Бондаровской, 1,2,3,5,6,18,19,20,21,23, пер. Суворовцев, 1-8, 10, ул. В.Дубинина, 1-8,10,12 при реализации проектного решения «Проект благоустройства элементов благоустройства (благоустройство территории по адресу: Санкт Петербург, г. Петергоф, ул. Юты Бондаровской, д.17/1, д.17/2)». 78-10-46-ОСОКН. ООО «ЦИИВС», 2026 г.

**Схема расположения зоны производства работ, относительно земельных участков в границах территории объекта культурного наследия, по данным публичной кадастровой карты**



-  Границы кадастровых участков
-  Зона производства работ

24 Границы кадастрового участка 78:40:0019281:24 (в границах территории объекта культурного наследия регионального значения «Казарма», расположенного по адресу: Санкт-Петербург, г. Петергоф, ул. Юты Бондаровской, дом 18, лит. А, входящего в состав объекта культурного наследия регионального значения «Казармы 148-го пехотного Каспийского полка (с территорией)»)

## ПРИЛОЖЕНИЕ 12

к Акту по результатам ГОСУДАРСТВЕННОЙ ИСТОРИКО-КУЛЬТУРНОЙ ЭКСПЕРТИЗЫ раздела документации, обосновывающего меры по обеспечению сохранности объекта культурного наследия регионального значения «Казарма», расположенного по адресу: Санкт-Петербург, г. Петергоф, ул. Юты Бондаровской, дом 18, лит. А, входящего в состав объекта культурного наследия регионального значения «Казармы 148-го пехотного Каспийского полка (с территорией)», расположенного по адресу: Санкт-Петербург, г. Петергоф, ул. Юты Бондаровской, 1,2,3,5,6,18,19,20,21,23, пер. Суворовцев, 1-8, 10, ул. В.Дубинина, 1-8,10,12, при проведении земляных, строительных, мелиоративных, хозяйственных работ, указанных в статье 30 Федерального закона от 25.06.2002 №73-ФЗ «Об объектах культурного наследия (памятниках истории и культуры) народов Российской Федерации» работ по использованию лесов и иных работ: «Раздел по обеспечению сохранности объекта культурного наследия регионального значения «Казарма», расположенного по адресу: Санкт-Петербург, г. Петергоф, ул. Юты Бондаровской, дом 18, лит. А, входящего в состав объекта культурного наследия регионального значения «Казармы 148-го пехотного Каспийского полка (с территорией)», расположенного по адресу: Санкт-Петербург, г. Петергоф, ул. Юты Бондаровской, 1,2,3,5,6,18,19,20,21,23, пер. Суворовцев, 1-8, 10, ул. В.Дубинина, 1-8,10,12 при реализации проектного решения «Проект благоустройства элементов благоустройства территории (благоустройство территории по адресу: Санкт Петербург, г. Петергоф, ул. Юты Бондаровской, д.17/1, д.17/2)». 78-10-46-ОСОКН. ООО «ЦИИВС», 2026 г.

**Копия выписки из ЕГРН от 28.04.2026 №КУВИ-001/2026-58422539 (участок 78:40:0019281:24)**

**Фидиал публично-правовой компании "Роскадастр" по Санкт-Петербургу**  
полное наименование органа регистрации прав



Выписка из Единого государственного реестра недвижимости об основных характеристиках и зарегистрированных правах на объект недвижимости

Сведения об основных характеристиках объекта недвижимости

На основании запроса от 28.04.2026, поступившего на рассмотрение 28.04.2026, сообщаем, что согласно записям Единого государственного реестра недвижимости:

Раздел 1 Лист 1

Земельный участок вид объекта недвижимости	
Лист № 1 раздела 1	Всего листов раздела 1: 1
Всего разделов: 3	
Всего листов выписки: 6	
28.04.2026г. № КУВИ-001/2026-58422539	
Кадастровый номер:	78:40:0019281:24
Номер кадастрового квартала:	78:40:0019281
Дата присвоения кадастрового номера:	16.01.2009
Ранее присвоенный государственный учетный номер:	данные отсутствуют
Местоположение:	Санкт-Петербург, город Петродворец, улица Юты Бондаровской, дом 18, литера А
Площадь, м2:	2446 +/- 17
Кадастровая стоимость, руб:	5658602.82
Кадастровые номера расположенных в пределах земельного участка объектов недвижимости:	78:14:0007559:3365, 78:40:0019281:3011
Категория земель:	Земли населенных пунктов
Виды разрешенного использования:	для размещения промышленных объектов
Статус записи об объекте недвижимости:	Сведения об объекте недвижимости имеют статус "актуальные"
Особые отметки:	данные отсутствуют
Получатель выписки:	Гаранина Ольга Дмитриевна, действующий(ая) на основании документа "" МЕСТНАЯ АДМИНИСТРАЦИЯ МУНИЦИПАЛЬНОГО ОБРАЗОВАНИЯ ГОРОД ПЕТЕРГОФ


полное наименование должности	 ДОКУМЕНТ ПОДПИСАН ЭЛЕКТРОННОЙ ПОДПИСЬЮ Сертификат: 3399714818497598005521910400001978443 Владелец: ПУБЛИЧНО-ПРАВОВАЯ КОМПАНИЯ РОСКАДАСТР Действителен с 24.12.2025 по 19.03.2027	инициала, фамилия
-------------------------------	--	-------------------

Раздел 2 Лист 2

Выписка из Единого государственного реестра недвижимости об основных характеристиках и зарегистрированных правах на объект недвижимости

Сведения о зарегистрированных правах

Земельный участок вид объекта недвижимости																												
Лист № 1 раздела 2	Всего листов раздела 2: 4																											
Всего разделов: 3																												
Всего листов выписки: 6																												
28.04.2026г. № КУВИ-001/2026-58422539																												
Кадастровый номер: 78:40:0019281:24																												
1	<table border="1"> <tr> <td>Правообладатель (правообладатели):</td> <td>1.1</td> <td>Гусенков Андрей Анатольевич, 16.10.1957, гор. Ленинград, Российская Федерация, СНИЛС 066-967-368 29 Паспорт гражданина Российской Федерации серия 40 25 №104246, выдан 08.04.2025, ГУ МВД России по г. Санкт-Петербургу и Ленинградской области 198412, г. Санкт-Петербург, г. Ломоносов, ул. Михайловская, д. 5, литера. А, кв. 1</td> </tr> <tr> <td>Сведения о возможности предоставления третьим лицам персональных данных физического лица:</td> <td>1.1.1</td> <td>данные отсутствуют</td> </tr> </table>	Правообладатель (правообладатели):	1.1	Гусенков Андрей Анатольевич, 16.10.1957, гор. Ленинград, Российская Федерация, СНИЛС 066-967-368 29 Паспорт гражданина Российской Федерации серия 40 25 №104246, выдан 08.04.2025, ГУ МВД России по г. Санкт-Петербургу и Ленинградской области 198412, г. Санкт-Петербург, г. Ломоносов, ул. Михайловская, д. 5, литера. А, кв. 1	Сведения о возможности предоставления третьим лицам персональных данных физического лица:	1.1.1	данные отсутствуют																					
Правообладатель (правообладатели):	1.1	Гусенков Андрей Анатольевич, 16.10.1957, гор. Ленинград, Российская Федерация, СНИЛС 066-967-368 29 Паспорт гражданина Российской Федерации серия 40 25 №104246, выдан 08.04.2025, ГУ МВД России по г. Санкт-Петербургу и Ленинградской области 198412, г. Санкт-Петербург, г. Ломоносов, ул. Михайловская, д. 5, литера. А, кв. 1																										
Сведения о возможности предоставления третьим лицам персональных данных физического лица:	1.1.1	данные отсутствуют																										
2	<table border="1"> <tr> <td>Вид, номер, дата и время государственной регистрации права:</td> <td>2.1</td> <td>Собственность 78:40:0019281:24-78/011/2026-2 02.04.2026 14:18:19</td> </tr> </table>	Вид, номер, дата и время государственной регистрации права:	2.1	Собственность 78:40:0019281:24-78/011/2026-2 02.04.2026 14:18:19																								
Вид, номер, дата и время государственной регистрации права:	2.1	Собственность 78:40:0019281:24-78/011/2026-2 02.04.2026 14:18:19																										
4	<table border="1"> <tr> <td>Сведения об осуществлении государственной регистрации сделки, права, ограничения права без необходимого в силу закона согласия третьего лица, органа:</td> <td>4.1</td> <td>данные отсутствуют</td> </tr> </table>	Сведения об осуществлении государственной регистрации сделки, права, ограничения права без необходимого в силу закона согласия третьего лица, органа:	4.1	данные отсутствуют																								
Сведения об осуществлении государственной регистрации сделки, права, ограничения права без необходимого в силу закона согласия третьего лица, органа:	4.1	данные отсутствуют																										
5	<table border="1"> <tr> <td>Ограничение прав и обременение объекта недвижимости:</td> <td colspan="2"></td> </tr> <tr> <td>5.1 вид:</td> <td colspan="2">Прочие ограничения прав и обременения объекта недвижимости</td> </tr> <tr> <td>дата государственной регистрации:</td> <td colspan="2">31.07.2009 00:00:00</td> </tr> <tr> <td>номер государственной регистрации:</td> <td colspan="2">78-78-05/0013/2009-529</td> </tr> <tr> <td>срок, на который установлены ограничение прав и обременение объекта недвижимости:</td> <td colspan="2">данные отсутствуют</td> </tr> <tr> <td>лицо, в пользу которого установлены ограничение прав и обременение объекта недвижимости:</td> <td colspan="2">публичный</td> </tr> <tr> <td>сведения о возможности предоставления третьим лицам персональных данных физического лица</td> <td colspan="2">данные отсутствуют</td> </tr> <tr> <td>основание государственной регистрации:</td> <td colspan="2">Кадастровый паспорт земельного участка, № 42, выдан 16.01.2009, Государственный земельный кадастр</td> </tr> <tr> <td>сведения об осуществлении государственной регистрации сделки, права, ограничения права без необходимого в силу закона согласия третьего лица, органа:</td> <td colspan="2">данные отсутствуют</td> </tr> </table>	Ограничение прав и обременение объекта недвижимости:			5.1 вид:	Прочие ограничения прав и обременения объекта недвижимости		дата государственной регистрации:	31.07.2009 00:00:00		номер государственной регистрации:	78-78-05/0013/2009-529		срок, на который установлены ограничение прав и обременение объекта недвижимости:	данные отсутствуют		лицо, в пользу которого установлены ограничение прав и обременение объекта недвижимости:	публичный		сведения о возможности предоставления третьим лицам персональных данных физического лица	данные отсутствуют		основание государственной регистрации:	Кадастровый паспорт земельного участка, № 42, выдан 16.01.2009, Государственный земельный кадастр		сведения об осуществлении государственной регистрации сделки, права, ограничения права без необходимого в силу закона согласия третьего лица, органа:	данные отсутствуют	
Ограничение прав и обременение объекта недвижимости:																												
5.1 вид:	Прочие ограничения прав и обременения объекта недвижимости																											
дата государственной регистрации:	31.07.2009 00:00:00																											
номер государственной регистрации:	78-78-05/0013/2009-529																											
срок, на который установлены ограничение прав и обременение объекта недвижимости:	данные отсутствуют																											
лицо, в пользу которого установлены ограничение прав и обременение объекта недвижимости:	публичный																											
сведения о возможности предоставления третьим лицам персональных данных физического лица	данные отсутствуют																											
основание государственной регистрации:	Кадастровый паспорт земельного участка, № 42, выдан 16.01.2009, Государственный земельный кадастр																											
сведения об осуществлении государственной регистрации сделки, права, ограничения права без необходимого в силу закона согласия третьего лица, органа:	данные отсутствуют																											

полное наименование должности	 ДОКУМЕНТ ПОДПИСАН ЭЛЕКТРОННОЙ ПОДПИСЬЮ Сертификат: 3399714818497598005521910400001978443 Владелец: ПУБЛИЧНО-ПРАВОВАЯ КОМПАНИЯ РОСКАДАСТР Действителен с 24.12.2025 по 19.03.2027	инициала, фамилия
-------------------------------	---	-------------------


Лист 3

Земельный участок		вид объекта недвижимости	
Лист № 2 раздела 2	Всего листов раздела 2: 4	Всего разделов: 3	Всего листов выписки: 6
28.04.2026г. № КУВИ-001/2026-58422539		Кадастровый номер: 78:40:0019281:24	
5.2	сведения об управляющем залогом и о договоре управления залогом, если такой договор заключен для управления ипотекой:	данные отсутствуют	
	сведения о депозитарии, который осуществляет хранение обездвиженной документарной закладной или электронной закладной:		
	сведения о внесении изменений или дополнений в регистрационную запись об ипотеке:		
	вид:	Прочие ограничения прав и обременения объекта недвижимости	
	дата государственной регистрации:	31.07.2009 00:00:00	
	номер государственной регистрации:	78-78-05/0013/2009-528	
	срок, на который установлены ограничение прав и обременение объекта недвижимости:	данные отсутствуют	
	лицо, в пользу которого установлены ограничение прав и обременение объекта недвижимости:	публичный	
	сведения о возможности предоставления третьим лицам персональных данных физического лица	данные отсутствуют	
	основание государственной регистрации:	Кадастровый паспорт земельного участка, № 42, выдан 16.01.2009, Государственный земельный кадастр	
5.3	сведения об осуществлении государственной регистрации сделки, права, ограничения права без необходимого в силу закона согласия третьего лица, органа:	данные отсутствуют	
	сведения об управляющем залогом и о договоре управления залогом, если такой договор заключен для управления ипотекой:	данные отсутствуют	
	сведения о депозитарии, который осуществляет хранение обездвиженной документарной закладной или электронной закладной:		
	сведения о внесении изменений или дополнений в регистрационную запись об ипотеке:		
	вид:	Прочие ограничения прав и обременения объекта недвижимости	
	дата государственной регистрации:	31.07.2009 00:00:00	
	номер государственной регистрации:	78-78-05/0013/2009-527	

полное наименование должности	 ДОКУМЕНТ ПОДПИСАН ЭЛЕКТРОННОЙ ПОДПИСЬЮ Сертификат: 3399714818479759800552191040000978443 Владелец: ПУБЛИЧНО-ПРАВОВАЯ КОМПАНИЯ РОСКАДАСТР Действителен с 24.12.2025 по 19.03.2027	инициалы, фамилия
-------------------------------	--	-------------------

Лист 4

Земельный участок		вид объекта недвижимости		
Лист № 3 раздела 2	Всего листов раздела 2: 4	Всего разделов: 3	Всего листов выписки: 6	
28.04.2026г. № КУВИ-001/2026-58422539		Кадастровый номер: 78:40:0019281:24		
	срок, на который установлены ограничение прав и обременение объекта недвижимости:	данные отсутствуют		
	лицо, в пользу которого установлены ограничение прав и обременение объекта недвижимости:	публичный		
	сведения о возможности предоставления третьим лицам персональных данных физического лица	данные отсутствуют		
	основание государственной регистрации:	Кадастровый паспорт земельного участка, № 42, выдан 16.01.2009, Государственный земельный кадастр		
	сведения об осуществлении государственной регистрации сделки, права, ограничения права без необходимого в силу закона согласия третьего лица, органа:	данные отсутствуют		
	сведения об управляющем залогом и о договоре управления залогом, если такой договор заключен для управления ипотекой:	данные отсутствуют		
	сведения о депозитарии, который осуществляет хранение обездвиженной документарной закладной или электронной закладной:			
	сведения о внесении изменений или дополнений в регистрационную запись об ипотеке:			
	6	Заявленные в судебном порядке права требования:	данные отсутствуют	
	7	Сведения о возражении в отношении зарегистрированного права:	данные отсутствуют	
8	Сведения о возможности предоставления третьим лицам персональных данных физического лица	данные отсутствуют		
9	Сведения о наличии решения об изъятии объекта недвижимости для государственных и муниципальных нужд:	данные отсутствуют		
10	Сведения о невозможности государственной регистрации без личного участия правообладателя или его законного представителя:	данные отсутствуют		


полное наименование должности	 ДОКУМЕНТ ПОДПИСАН ЭЛЕКТРОННОЙ ПОДПИСЬЮ Сертификат: 3399714818479759800552191040000978443 Владелец: ПУБЛИЧНО-ПРАВОВАЯ КОМПАНИЯ РОСКАДАСТР Действителен с 24.12.2025 по 19.03.2027	инициалы, фамилия
-------------------------------	---	-------------------

Земельный участок вид объекта недвижимости			
Лист № 4 раздела 2	Всего листов раздела 2: 4	Всего разделов: 3	Всего листов выписки: 6
28.04.2026г. № КУВИ-001/2026-58422539		78:40:0019281:24	
Кадастровый номер:		78:40:0019281:24	
11	Правопритязания и сведения о наличии поступивших, но не рассмотренных заявлений о проведении государственной регистрации права (перехода, прекращения права), ограничения права или обременения объекта недвижимости, сделки в отношении объекта недвижимости:	отсутствуют	
12	Сведения о невозможности государственной регистрации перехода, прекращения, ограничения права на земельный участок из земель сельскохозяйственного назначения:	данные отсутствуют	

ПОЛНОЕ НАИМЕНОВАНИЕ ДОЛЖНОСТИ	 ДОКУМЕНТ ПОДПИСАН ЭЛЕКТРОННОЙ ПОДПИСЬЮ Сертификат: 8399714818479759800552191040001978443 Владелец: ПУБЛИЧНО-ПРАВОВАЯ КОМПАНИЯ РОСКАДАСТР Действителен с 24.12.2025 по 19.03.2027	ИНИЦИАЛЫ, ФАМИЛИЯ

Раздел 3 Лист 6

Выписка из Единого государственного реестра недвижимости об основных характеристиках и зарегистрированных правах на объект недвижимости  
 Описание местоположения земельного участка

Земельный участок вид объекта недвижимости			
Лист № 1 раздела 3	Всего листов раздела 3: 1	Всего разделов: 3	Всего листов выписки: 6
28.04.2026г. № КУВИ-001/2026-58422539		78:40:0019281:24	
Кадастровый номер:		78:40:0019281:24	
План (чертеж, схема) земельного участка			
			
Масштаб 1:900	Условные обозначения:		

ПОЛНОЕ НАИМЕНОВАНИЕ ДОЛЖНОСТИ	 ДОКУМЕНТ ПОДПИСАН ЭЛЕКТРОННОЙ ПОДПИСЬЮ Сертификат: 8399714818479759800552191040001978443 Владелец: ПУБЛИЧНО-ПРАВОВАЯ КОМПАНИЯ РОСКАДАСТР Действителен с 24.12.2025 по 19.03.2027	ИНИЦИАЛЫ, ФАМИЛИЯ