ФЕДЕРАЛЬНОЕ ГОСУДАРСТВЕННОЕ БЮДЖЕТНОЕ УЧРЕЖДЕНИЕ НАУКИ
ИНСТИТУТ ИСТОРИИ МАТЕРИАЛЬНОЙ КУЛЬТУРЫ
РОССИЙСКОЙ АКАДЕМИИ НАУК (ИИМК РАН)

Дворцовая наб., 18, лит. А, Санкт-Петербург, 191186
тел. +7 (812) 5715092, факс +7 (812) 5716271, Эл. почта: admin@archeo.ru
ОКПО: 02698499, ОГРН: 1027809188527, ИНН: 7825004658, КПП: 784101001

УТВЕРЖДАЮ
Директор Центра спасательной археологии ИИМК РАН
Соловьева Н.Ф.
«19» июня 2026 г.

Акт государственной историко-культурной экспертизы земельного участка, подлежащего воздействию земляных, строительных, мелиоративных и (или) хозяйственных работ, предусмотренных статьей 25 Лесного кодекса Российской Федерации работ по использованию лесов (за исключением работ, указанных в пунктах 3, 4 и 7 части 1 статьи 25 Лесного кодекса Российской Федерации) и иных работ в случае, если федеральный орган охраны объектов культурного наследия и орган охраны объектов культурного наследия субъекта Российской Федерации не имеют данных об отсутствии на указанных землях объектов археологического наследия, включенных в реестр, и выявленных объектов археологического наследия (земельного участка по объекту: «Строительство Южного коллектора 1-й этап» по адресу: г. Санкт-Петербург, от Пулковского шоссе, дом 80, корп. 2, литера А до Волхонского шоссе 123 корп. 2)

Заказчик: ООО «Энергетическое строительство»

г. Санкт-Петербург, Красносельский район, Московский район, Пушкинский район, земельный участок от Пулковского шоссе, дом 80, корп. 2, литера А до Волхонского шоссе 123 корп. 2
2026

Акт государственной историко-культурной экспертизы земельного участка, подлежащего воздействию земляных, строительных, мелиоративных и (или) хозяйственных работ, предусмотренных статьей 25 Лесного кодекса Российской Федерации работ по использованию лесов (за исключением работ, указанных в пунктах 3, 4 и 7 части 1 статьи 25 Лесного кодекса Российской Федерации) и иных работ в случае, если федеральный орган охраны объектов культурного наследия и орган охраны объектов культурного наследия субъекта Российской Федерации не имеют данных об отсутствии на указанных землях объектов археологического наследия, включенных в реестр, и выявленных объектов археологического наследия (земельного участка по объекту: «Строительство Южного коллектора 1-й этап» по адресу: г. Санкт-Петербург, от Пулковского шоссе, дом 80, корп. 2, литера А до Волхонского шоссе 123 корп. 2)

Настоящий акт государственной историко-культурной экспертизы составлен в соответствии с Положением о государственной историко-культурной экспертизе, утвержденным постановлением Правительства Российской Федерации от 25 апреля 2024 г. № 530.

Дата начала проведения экспертизы: «20» апреля 2026 г.

Дата окончания экспертизы: «19» июня 2026 г.

Место проведения экспертизы: г. Санкт-Петербург, Красносельский район, Московский район, Пушкинский район, земельный участок от Пулковского шоссе, дом 80, корп. 2, литера А до Волхонского шоссе 123 корп. 2

Заказчик экспертизы: ООО «Энергетическое строительство»
Юридический / Почтовый адрес: 197101, г. Санкт-Петербург, ул. Кропоткина, д. 1, литера И
ИНН 7813548237
КПП 781301001
ОГРН 1127847599439
Телефон: +7(495) 287 17 27
Электронная почта: mail@energystroy.com

Сведения об экспертной организации:

Полное наименование	**Федеральное государственное бюджетное учреждение науки Институт истории материальной культуры Российской академии наук**

Краткое наименование	ИИМК РАН
Организационно-правовая форма	Федеральное государственное бюджетное учреждение науки
Ведомственная принадлежность	Министерство науки и высшего образования Российской Федерации
Адрес	Российская Федерация, 191186, Санкт-Петербург, Дворцовая наб. 18, лит. А
Реквизиты	ИНН 7825004658 КПП 784101001 ОГРН: 1027809188527 ОКПО: 0269849 ОКВЭД 72.20

На основании пп. б) п.7 Положения о государственной историко-культурной экспертизе, утвержденного постановлением Правительства Российской Федерации от 25 апреля 2024 г. № 530 ИИМК РАН соответствует требованию в части кадрового состава, как юридическое лицо, привлекаемое в качестве эксперта (см. Приложение 8).

Сведения об эксперте:

Фамилия, имя, отчество	**Вахонеев Виктор Васильевич**
Образование	высшее
Специальность	история
Ученая степень (звание)	кандидат исторических наук
Стаж работы	13 лет
Место работы и должность	ст.н.с. к.н. ИИМК РАН
Реквизиты аттестации	Государственный эксперт по проведению историко-культурной экспертизы (приказ Министерства культуры Российской Федерации № 1055 от 18.06.2025 г. «Об утверждении статуса аттестованного эксперта по проведению государственной историко-культурной экспертизы» (п. 13)) Объекты экспертизы: - земли, подлежащие воздействию земляных, строительных, мелиоративных, хозяйственных работ, предусмотренных статьей 25 Лесного кодекса Российской Федерации работ по использованию лесов (за исключением работ, указанных в пунктах 3, 4 и 7 части 1 статьи 25 Лесного кодекса Российской

	Федерации) и иных работ, в случае, если указанные земли расположены в границах территорий, утвержденных в соответствии с подпунктом 34.2 пункта 1 статьи 9 Федерального закона от 25.06.2002 № 73-ФЗ «Об объектах культурного наследия (памятниках истории и культуры) народов Российской Федерации»; - документация, за исключением научных отчетов о выполненных археологических полевых работах, содержащая результаты исследований, в соответствии с которыми определяется наличие или отсутствие объектов, обладающих признаками объекта культурного наследия, на земельных участках, подлежащих воздействию земляных, строительных, мелиоративных, хозяйственных работ, указанных в статье 30 Федерального закона № 73-ФЗ «Об объектах культурного наследия (памятниках истории и культуры) народов Российской Федерации» работ по использованию лесов и иных работ; разделы об обеспечении сохранности объекта культурного наследия, включенного в реестр, выявленного объекта культурного наследия, входящие в состав проектной или иной документации, проекты обеспечения сохранности указанных объектов при проведении земляных, строительных, мелиоративных, хозяйственных работ, указанных в статье 30 Федерального закона № 73-ФЗ «Об объектах культурного наследия (памятниках истории и культуры) народов Российской Федерации» работ по использованию лесов и иных работ, включающие оценку воздействия таких работ на указанные объекты и содержащие меры по обеспечению сохранности указанных объектов при проведении таких работ в границах территории указанных объектов либо на земельном участке, непосредственно связанном с земельным участком в границах территории указанных объектов.

В соответствии с законодательством Российской Федерации эксперт несет ответственность за достоверность сведений, изложенных в заключении экспертизы.

Эксперт Вахонеев В.В.

Отношения к заказчику

Экспертная организация:

- не участвует в разработке проектной документации на строительство, расширение, реконструкцию, техническое перевооружение, консервацию и

ликвидацию, и иное хозяйственное освоение объекта или объектов, в отношении которых проводится экспертиза, или подобной проектной документации;

- не участвует в проектировании или конструировании, изготовлении, поставке, монтаже, ремонте, покупке, владении, эксплуатации или обслуживании технических устройств, применяемых на объекте или других объектах, в отношении которых проводится экспертиза, или подобных конкурентных технических устройств;
- не участвует в проектировании или конструировании, строительстве, ремонте, покупке, владении, эксплуатации или обслуживании зданий и сооружений на объекте или других объектах, в отношении которых проводится экспертиза, или подобных конкурентных зданий и сооружений;
- не имеет с заказчиком отношений общего владения; не имеет с заказчиком конфликта интересов;
- не подлежит непосредственной отчетности тому же вышестоящему управляющему органу, что и заказчик экспертизы;
- не выполняет функции официального представителя заказчика.

Эксперт:

- не имеет родственных связей с заказчиком (его должностными лицами, работниками);
- не состоит в трудовых отношениях с заказчиком;
- не имеет долговых обязательств или обязательств имущественного характера перед заказчиком (его должностным лицом или работником), а также заказчик (его должностное лицо или работник) не имеет долговых обязательств или обязательств имущественного характера перед экспертом;
- не владеет ценными бумагами, акциями (долями участия, паями в уставных капиталах) заказчика;
- не заинтересован в результатах исследований либо решений, вытекающих из настоящего экспертного заключения, в целях получения выгоды в виде денег, ценностей, имущества, услуг имущественного характера или имущественных прав для себя или третьих лиц.

Основание проведения государственной историко-культурной экспертизы

1. Федеральный закон от 25.06.2002 № 73-ФЗ «Об объектах культурного наследия (памятниках истории и культуры) народов Российской Федерации».

2. Положение о государственной историко-культурной экспертизе, утвержденное Постановлением Правительства РФ от 25.04.2024 № 530.

3. Договор № 60420/02/ЭНС-ВСП от 20 апреля 2026 года между ИИМК РАН и Заказчиком.

4. Письмо Комитета по государственному контролю, использованию и охране памятников истории и культуры Правительства Санкт-Петербурга № 01-43-26141/25-0-1 от 15.10.2025 года.

Цель и объект экспертизы

Цель экспертизы: определение наличия или отсутствия объектов археологического наследия, включенных в реестр, и выявленных объектов археологического наследия, на земельном участке по объекту: «Строительство Южного коллектора 1-й этап» по адресу: г. Санкт-Петербург, от Пулковского шоссе, дом 80, корп. 2, литера А до Волхонского шоссе 123 корп. 2, подлежащем воздействию земляных, строительных, мелиоративных, хозяйственных работ, предусмотренных статьей 25 Лесного кодекса Российской Федерации работ по использованию лесов (за исключением работ, указанных в пунктах 3, 4 и 7 части 1 статьи 25 Лесного кодекса Российской Федерации) и иных работ.

Объект экспертизы: земельный участок по объекту: «Строительство Южного коллектора 1-й этап» по адресу: г. Санкт-Петербург, от Пулковского шоссе, дом 80, корп. 2, литера А до Волхонского шоссе 123 корп. 2, подлежащий воздействию земляных, строительных, мелиоративных, хозяйственных работ, предусмотренных статьей 25 Лесного кодекса Российской Федерации работ по использованию лесов (за исключением работ, указанных в пунктах 3, 4 и 7 части 1 статьи 25 Лесного кодекса Российской Федерации) и иных работ (пп. «ж» п. 8 Положения о государственной историко-культурной экспертизе, утвержденного Постановлением Правительства РФ от 25 апреля 2024 г. № 530).

Перечень документов, представленных Заказчиком

- Копия письма Комитета по государственному контролю, использованию и охране памятников истории и культуры Правительства Санкт-Петербурга № 01-43-26141/25-0-1 от 15.10.2025 года.
- Схема расположения земельного участка на кадастровой карте территории.
- Копия письма ООО «Энергетическое Строительство» № ЭНС/3587 от 01.06.2026 г. с обоснованием отсутствия градостроительного плана земельного участка.

Перечень документов и материалов, привлекаемых при проведении экспертизы, а также использованной для нее специальной, технической и справочной литературы

1.Основы законодательства Российской Федерации о культуре, утв. Верховным Советом РФ 9 октября 1992 г. № 3612-1.

2.Федеральный закон РФ от 25 июня 2002 г. №73-ФЗ «Об объектах культурного наследия (памятниках истории и культуры) народов Российской Федерации».

3.Положение о государственной историко-культурной экспертизе, утв. Постановлением Правительства от 25.04.2024 г. № 530.

4.Правила выдачи, приостановления и прекращения действия разрешений (открытых листов) на проведение работ по выявлению и изучению объектов археологического наследия, включая работы, имеющие целью поиск и изъятие археологических предметов (утв. Постановлением Правительства РФ № 1893 от 24 октября 2022 г.).

5.Положение о порядке проведения археологических полевых работ и составления научной отчетной документации, утвержденное постановлением Бюро Отделения историко-филологических наук Российской академии наук от №15 от 12 апреля 2023 г.

6.Закон Санкт-Петербурга от 12.7.2007 № 333-64 «Об охране объектов культурного наследия в Санкт-Петербурге».

7. Закон Санкт-Петербурга от 19 января 2009 г. № 820-7 «О границах объединенных зон охраны объектов культурного наследия, расположенных на территории Санкт-Петербурга, режимах использования земель и требованиях к градостроительным регламентам в границах указанных зон».

8. Положение о едином государственном реестре объектов культурного наследия (памятников истории и культуры) народов Российской Федерации, утвержденное приказом Министерства культуры Российской Федерации от 30.10.2011 № 954.

9. Административно-территориальное деление Ленинградской области. Л. 1990.

10. Административно-территориальное деление Ленинградской области. СПб. 1997.

11. Административно-территориальное деление Ленинградской области. СПб. 2007.

12. Александрова Е.Л. Санкт-Петербургская губерния. Исторический очерк. СПб. 2011.

13. Герасимов Д.В. Каменный век Карельского перешейка в археологическом собрании МАЭ РАН // Свод археологических источников Кунсткамеры. Вып. I / СПб, 2006.

14. Городилов А.Ю. Производственный комплекс Позднего Средневековья – Раннего Нового времени на р. Ижора // Бюллетень ИИМК РАН. Вып. 9. 2019 г. С. 9-40.

15. Даринский А.В. Ленинградская область. Л. 1975.

16. Динцес Л.А. Неолитическая стоянка в Токсове. Л. 1929.

17. Кочкуркина С.И. История и культура народов Карелии и их соседей. Петрозаводск. 2011.

18. Кочкуркина С.И. Народы Карелии: история и культура. Петрозаводск. 2004.

19. Лапшин В.А. Археологическая карта Ленинградской области. Ч.2. Восточные и северные районы. Л., 1995.

20. Памятники истории и культуры Санкт-Петербурга. Краеведческие записки. Выпуск 9. СПб. 2004.

21. Переписная оброчная книга вотской пятины, 1500 года. Первая половина // Новгородские писцовые книги, изданные археографической комиссией. СПб. 1868.

22. Сакса А.И. Средневековая корела (к вопросу о происхождении этнической общности) // Материалы VI Международного конгресса финно-угроведов. В 2 т. / М.1989.

23. Сакса А.И. Древняя Карелия во второй половине I – первой половине II тыс. н. э. происхождение, история и культура населения летописной карельской земли. Авт. реф. дисс. СПб. 2006.

24. Сакса А.И. Древняя Карелия в конце I - начале II тысячелетия н. э. Происхождение, история и культура населения летописной Карельской земли. СПб. 2010.

25. Серебрякова Н.Я. Мурино: хроника трех столетий. СПб. 2012.

26. Шаскольский И.П. Проблемы этногенеза прибалтийско-финских племен Юго-восточной Прибалтики // Финно-угры и славяне / Л. 1979.

27. Шерих Д. Ю. Невская застава. Берег левый, берег правый. – М. 2007.

28. Erik Amburger Ingermanland: E. Junge Provinz Russlands Im Wirkungsbereich D. Residenz U. Weltstadt St. Petersburg-Leningrad. – Koln, Wien: Bohlau, 1980. c. 341, 967.

Сведения об обстоятельствах, повлиявших на процесс проведения и результаты экспертизы

Обстоятельства, повлиявшие на процесс проведения и результаты экспертизы, отсутствуют.

Сведения о проведенных исследованиях

В процессе государственной историко-культурной экспертизы:

- проведены полевые научно-исследовательские археологические работы (разведки);
- подготовлен отчет о проведении полевых научно-исследовательских археологических работ;
- выполнен анализ действующего законодательства в сфере охраны культурного наследия;
- выполнен анализ документов и материалов, полученных для проведения экспертизы по объекту с формулировкой выводов;
- оформлены результаты государственной историко-культурной экспертизы в виде Акта.

Факты и сведения, выявленные и установленные в результате проведенных исследований

Участок обследования расположен на юго-западной окраине Санкт-Петербурга, в непосредственной близости от границы с Ломоносовским районом Ленинградской области. Маршрут археологической разведки пролегает от бывшей деревни Горелово, вдоль Волхонского шоссе, до пересечения с Пулковским шоссе и затем вдоль Пулковского шоссе до Петербургского шоссе.

Протяженность трассы обследования – 8,5 км.

Историко-культурное научное археологическое обследование (разведки) с целью проведения государственной историко-культурной экспертизы земельного участка по объекту: «Строительство Южного коллектора 1-й этап» по адресу: г. Санкт-Петербург, от Пулковского шоссе, дом 80, корп. 2, литера А до Волхонского шоссе 123 корп. 2 проводилось в мае 2026 года сотрудниками археологической экспедиции Центра спасательной археологии ИИМК РАН под руководством младшего научного сотрудника ИИМК РАН Кириллова Е.Л. Работы осуществлялись на основании договора № 60420/02/ЭНС-ВСП от 20 апреля 2026 года, заключенного между ИИМК РАН и ООО «Энергетическое строительство» и разрешения (Открытого листа) № Р018-00103-00/02986554 от 20 августа 2025 г., выданного Министерством культуры РФ Кириллову Евгению Львовичу на право производства археологических полевых работ (археологических разведок) на земельном участке в Адмиралтейском, Василеостровском, Выборгском, Калининском, Кировском, Колпинском, Красногвардейском, Красносельском, Кронштадтском, Курортном, Московском, Невском, Петроградском, Петродворцовом, Приморском, Пушкинском, Фрунзенском и Центральном районах г. Санкт-Петербурга. Срок действия Открытого листа – с 20 августа 2025 года по 1 августа 2026 года. Исследования проводились во исполнение требований

Федерального закона № 73-ФЗ от 25 июня 2002 «Об объектах культурного наследия (памятниках истории и культуры) народов Российской Федерации».

Границы участка, подлежащего археологическому обследованию, предоставлены ООО «Энергетическое строительство». Объемы изыскательских работ определялись исходя из протяженности земельного участка на основании исходных материалов, представленных Заказчиком работ, с учетом существующих методических рекомендаций. При проведении исследований эксперт опирался на предоставленные ООО «Энергетическое строительство» документы, сведения и картографические материалы, а также открытые данные, предоставляемые федеральными и региональными органами власти, в том числе Геоинформационный портал (https://nspd.gov.ru). В документах, представленных Заказчиком для проведения экспертизы, несоответствий не выявлено.

Общие исторические сведения о территории обследования

Первые археологические свидетельства заселения территорий, входящих в пределы современного Санкт-Петербурга, известны в районе Лахты и Сестрорецкого разлива, и датируются периодом неолита и раннего железного века.

Заселение и хозяйственное освоение территории современного города началось задолго до строительства Санкт-Петербурга. Племена, жившие в районе южного берега Финского залива, в том числе водь и ижора, вошли в IX в. в состав Новгородского государства. Территория будущего Санкт-Петербурга в новгородские времена находилась на землях Никольско-Ижорского и Спасско-Городненского погостов Ореховского уезда, входившего в состав Водской пятины. Писцовая книга 1500 г. свидетельствует о том, что крестьяне выращивали рожь, овес, ячмень и лен. Было развито скотоводство, в некоторых погостах существенную роль играла охота. Рыбная ловля была развита в местностях, лежащих по берегам реки Невы. В XV в. с формированием централизованного Русского государства, к Московским землям были присоединены новгородские, в том числе Водская пятина. «Освоение невских берегов – одна из проблем истории русского Северо-запада. Известно, что, начиная с VIII–X вв., по Неве, проходил международный водный путь, связывавший Восточную Европу с Балтийским регионом. Однако, на ее побережье практически не известны следы оседлости этого времени. Не выявлены здесь и археологические памятники более позднего времени – вплоть до XIV столетия» (Сорокин 2008: 351).

Данные земли долгие годы были ареной борьбы Руси (позднее Российской империи) со странами Западной Европы за право выхода к Балтийскому морю. В XVI в. в ходе Ливонской войны в 1583 г. от России были отторгнуты города Ям, Копорье, Ивангород и Корела вместе с уездами. По итогам следующего этапа

войны, закончившегося Тявзинским миром в 1595 г., Россия вернула все утраченные территории, кроме Нарвы с уездами. В годы польско-шведской интервенции вначале XVII в. шведы захватили весь Невско-Ладожский бассейн. По итогам договора между Россией и Швецией, Россия оказалась полностью отрезанной от Балтийского моря. Учитывая важное стратегическое значение Невы, шведы составили план строительства укреплений. В 1611 г. в устье реки Охты была заложена крепость Ниеншанц, а напротив город Ниен. В соответствии с политическими интересами Швеции началась колонизация Невского края. Особым манифестом шведское правительство приглашало на жительство шведских подданных, главным образом дворян, а также немцев и финнов. «Архивные данные показывают, что шведское правительство проводило политику вытеснения православного населения, более 90% которого бежало в Россию. На их место в 1630-1640-х гг. были привезены десятки тысяч финнов из Финляндии, которые заселили опустевшие селения и стали финнами-ингерманландцами. С этого времени традиционные древние славянские наименования рек, территорий, селений в Ингерманландии были заменены на финские» (Семенцов 2003:3).

В шведское время земли нижнего течения Невы были подарены королевой Кристиной Бернхарду Стен фон Стеенхузену, немецкому коммерсанту из балтийских провинций. Он прожил здесь до своей смерти в 1648 г.

Полномасштабное освоение современной территории Санкт-Петербурга началось после завоевания территорий русскими войсками в ходе Северной войны и основания Санкт-Петербурга в 1703 г.

В начале XVIII века город разделялся на Карельскую (она же Финская, или Шведская), Ингерманландскую и Канцевскую стороны. Карельская сторона занимала правый берег Невы, Ингерманландская – левый, Канцевская находилась в устье Охты на месте Ниена (русское название XVII века – Канцы).

Затем Ингерманландская сторона стала называться Адмиралтейской, а за Карельской стороной закрепилось название – Выборгская. Названа она была в честь древней дороги на Выборг, которая начиналась в этом месте.

В мае 1718 года острова и стороны стали первыми официальными административными единицами, когда в связи с учреждением полиции город разделили на пять частей: Петербургскую, Адмиралтейскую, Московскую, Выборгскую и Васильевский остров.

Деревня Горелово

Деревня Горелово, расположенная на юго-западной периферии современного Санкт-Петербурга, относится к числу исторически сложившихся поселений южного побережья Финского залива, формирование которых было тесно связано с природно-географическими условиями Ижорской возвышенности и развитием транспортных коммуникаций, соединявших район устья Невы с внутренними

территориями Северо-Запада России. Территория современного Горелово входит в состав Красносельского района и занимает важное положение между историческими центрами Красного Села, Лигово и южными подступами к Петербургу.

До начала XVIII в. рассматриваемая территория входила в состав Ижорской земли Ингерманландии и находилась в сфере влияния Новгородской земли, а позднее – Шведского королевства. В письменных источниках XVII в. фиксируются небольшие сельские поселения, располагавшиеся вдоль водотоков и сухопутных дорог. Население этих поселений составляли преимущественно ижора, водь и финноязычные группы, занимавшиеся земледелием, животноводством и промыслами. После перехода территории под контроль Российского государства в результате Северной войны и основания Санкт-Петербурга в 1703 г. началось активное хозяйственное освоение южных пригородов новой столицы.

В XVIII в. территория Горелово развивалась в составе пригородной зоны Петербурга. Существенное значение имело прохождение дорог, связывавших столицу с Красным Селом и Нарвой. В этот период формируется сеть сельских населённых пунктов, обслуживавших транспортные пути и обеспечивавших столицу сельскохозяйственной продукцией. Земли в окрестностях Горелово использовались под пашни, сенокосы и пастбища. Значительная часть территории находилась во владении дворянских семей и государственных ведомств. Развитие поселения было связано также с общими процессами колонизации и хозяйственного освоения Ингерманландии в петровское и послепетровское время.

В XIX в. Горелово представляло собой сельское поселение, входившее в систему пригородных деревень Санкт-Петербурга. Существенное влияние на развитие территории оказало строительство железнодорожных линий и расширение сети шоссейных дорог. Проведение Балтийской железной дороги способствовало усилению хозяйственных связей с Петербургом и соседними пригородами. В этот период в окрестностях деревни сохранялся преимущественно аграрный характер землепользования, однако постепенно возрастало значение дачной застройки и обслуживающей инфраструктуры.

В конце XIX – начале XX вв. южные пригороды Петербурга активно вовлекались в процессы урбанизации. Население Горелово увеличивалось, расширялась жилая застройка, развивались ремесленные и мелкие промышленные предприятия. Вместе с тем территория сохраняла черты сельского поселения с преобладанием деревянной усадебной и крестьянской застройки. В административном отношении местность входила в состав Петергофского уезда. Исторические карты и статистические материалы данного периода фиксируют существование дорожной сети, хозяйственных построек и земель сельскохозяйственного назначения.

События начала XX в., такие как: Первая мировая война, Февральская революция и Октябрьская революция, оказали влияние на хозяйственную и демографическую ситуацию в пригородах Петрограда. В советский период территория Горелово подверглась значительным изменениям, связанным с коллективизацией, преобразованием сельскохозяйственных земель и развитием транспортной инфраструктуры. В 1930-е гг. усиливается индустриальное освоение южных окраин города, а часть территории включается в систему оборонительных и хозяйственных объектов.

Особое место в истории Горелово занимают Великая Отечественная война и Блокада Ленинграда. Южные пригороды Ленинграда оказались в непосредственной близости от линии фронта и подвергались интенсивным артиллерийским обстрелам и разрушениям. На территории Горелово и прилегающих районов располагались военные объекты, оборонительные сооружения и позиции советских войск. Боевые действия и последующее восстановление существенно изменили исторический облик местности.

Во второй половине XX в. Горелово постепенно интегрировалось в городскую структуру Ленинграда. Развитие жилой застройки, инженерной инфраструктуры и транспортной сети сопровождалось сокращением сельскохозяйственных угодий и трансформацией исторического ландшафта. В административном отношении территория вошла в состав Красносельского района. В конце XX – начале XXI вв. здесь активно развивалось жилищное и промышленное строительство, что привело к значительной переработке культурного слоя на отдельных участках.

Волхонское шоссе

Волхонское шоссе является одной из исторически сложившихся магистралей южной периферии Санкт-Петербурга. Его формирование связано с развитием дорожной сети южных пригородов столицы в XVIII в., после основания города и начала активного освоения территории Ингерманландии. Название шоссе происходит от исторической местности Волхонка, располагавшейся на юго-западных подступах к Петербургу.

На протяжении XVIII–XIX вв. дорога обеспечивала связь Петербурга с Красным Селом, Петергофской дорогой и сельскими поселениями южной пригородной зоны. Прилегающие территории использовались преимущественно в сельскохозяйственных целях; вдоль трассы располагались деревни, усадьбы и хозяйственные объекты. В административном отношении местность входила в состав Петербургской губернии.

В годы Великой Отечественной войны территория, прилегающая к Волхонскому шоссе, находилась вблизи линии обороны Ленинграда и имела важное стратегическое значение. Во второй половине XX в. шоссе было реконструировано и стало важной транспортной магистралью южной части города.

Пулковское шоссе

Пулковское шоссе представляет собой одну из основных исторических магистралей южного направления Санкт-Петербурга. Его трасса восходит к старой дороге, соединявшей Петербург с центральными районами страны. Развитие шоссе было тесно связано с освоением территории Пулковские высоты – естественного возвышенного рубежа на южных подступах к городу.

В XVIII–XIX вв. дорога имела важное транспортное значение и обеспечивала связь столицы с южными губерниями Российской империи. Вдоль трассы располагались сельские поселения, почтовые станции и дачные участки. Существенное влияние на развитие территории оказало строительство Пулковской астрономической обсерватории, открытой в 1839 г.

Особое значение Пулковское шоссе приобрело в период в период Великой Отечественной войны, когда Пулковские высоты стали одним из ключевых рубежей обороны Ленинграда. Во второй половине XX в. шоссе было значительно реконструировано в связи с развитием южных районов города и строительством аэропорта Пулково.

Территории, прилегающие к Волхонскому и Пулковскому шоссе, представляют интерес в историко-культурном отношении, поскольку здесь могут сохраняться следы дореволюционного дорожного освоения, сельской застройки и объектов периода Великой Отечественной войны.

Анализ взаиморасположения обследуемого земельного участка и близлежащих ОКН

Обследуемая трасса расположена на юго-западе на территории Красносельского и Московского районов Санкт-Петербурга. Ближайшие, известные на настоящий момент археологические памятники расположены на территории Тосненского района Ленинградской области.

В 12 км к юго-востоку от обследуемой территории расположен памятник Покровская 1. Грунтовый могильник. Грунтовый могильник отрыт в 2023 г. И.В. Стасюком и представляет собой средневековое сельское кладбище, предварительно датирующееся XIII –XV вв.

В 15 км к ЮВВ маршрута разведки расположены археологические памятники Войскорово 1. Грунтовый могильник и Войскорово. Поселение. Могильник Войскорово 1 также представляет собой средневековое сельское кладбище XII –XV вв.

Поселение Войскорово является многослойным и включает материалы от раннего железного века до Новейшего времени. В 2018 г. на памятнике были проведены археологические исследования, в результате которых был изучен

производственный комплекс, датирующийся Поздним Средневековьем (Городилов, 2019).

Кроме того, северная оконечность маршрута разведки, вдоль Пулковского шоссе пролегает через территорию ОКН "Пулковский рубеж"» (адрес НПА: Киевское шоссе, 20-й км) и ОКН «Обсерватория Пулковская» (адрес НПА: Пулковское шоссе, 65). Оба объекта культурного наследия с ареологией не связаны и не содержат археологических объектов в качестве предмета охраны.

Анализ картографического материала

На шведских планах конца XVII в. отображена система поселений вдоль берегов Невы и ее притоков. Согласно карте, составленной в 1676 г. штабс-капитаном Бергенгеймом, обследуемый участок расположен в слабозаселенной местности, расположенной на границе Дудоровского и Славянского погостов. Центры концентрации населенных пунктов отмечены западнее (около Дудергофа) и восточнее в среднем и течении реки Славянки.

Подробные топографические карты, позволяющие конкретно локализовать на местности объекты, относятся к первой трети XIX в. На карте Санкт-Петербургской губернии, составленной под руководством Ф.Ф. Шуберта, на рубеже 20-30-х годов XIX века отражено хозяйственное назначение земель и особенности ландшафта. При сопоставлении маршрута разведки с этой картой северо-западный участок трассы (в Красносельском районе) проходит через лесной массив к западу от деревни Ново-Паново. Юго-восточный отрезок (вдоль Пулковского и Волхонского шоссе) пролегает через поля в северной части и через болотистую местность в южной.

На протяжении XIX в. ситуация существенно не меняется, карты 1858, 1868 и 1890 гг., отражают, примерно ту же картину, что и вышеупомянутая карта Шуберта.

Новый этап хозяйственного освоения территорий, через которые пролегает маршрут разведки, приходится на раннесоветский период. К этому времени участки трассы западнее деревни Ново-Паново и в районе пересечения Пулковского и Волхонского шоссе, ранее занятые лесным массивом и болотами соответственно, начинают возделываться как колхозные и совхозные поля.

Таким образом, на основании анализа картографического материала, архивных и литературных источников, были сделаны следующие выводы:

- в ходе архивно-библиографических исследований установлено, что непосредственно на территории исследуемого участка и в ближайших окрестностях объекты археологического наследия ранее не фиксировались;
- начиная с периода Позднего Средневековья, в исторических источниках фиксируется факт достаточно плотного заселения территории нынешних юго-

западных окраин Санкт-Петербурга. Вдоль рек и дорог существовали ижорские, ингерманландские и русские деревни;

- маршрут археологической разведки пролегает на некотором отдалении от мест скопления позднесредневековых поселений, ближайшие из которых расположены ниже по течению р. Славянки и западнее – вдоль Нарвского тракта;
- в XVIII – XIX вв. рассматриваемая территория является дальним пригородом Санкт-Петербурга, в этот период начинает формироваться современная улично-дорожная сеть;
- в период Великой отечественной войны территория оказалась в прифронтовой зоне. Трасса частично пролегает через территорию ОКН «Зеленый пояс Славы Ленинграда» и «Пулковский рубеж».

Полевые археологические работы на участке обследования проводились в соответствии с методическими указаниями и требованиями «Положения о порядке проведения археологических полевых работ и составления научной отчетной документации», утвержденного постановлением Бюро Отделения историко-филологических наук Российской академии наук от № 15 от 12 апреля 2023 г.

Было проведено натурное обследование территории земельного участка по объекту: «Строительство Южного коллектора 1-й этап» по адресу: г. Санкт-Петербург, от Пулковского шоссе, дом 80, корп. 2, литера А до Волхонского шоссе 123 корп. 2 с визуальным осмотром местности с целью поиска памятников археологии, выраженных в рельефе местности.

Натурные полевые исследования проводились в виде осуществления пеших маршрутов и закладки археологических шурфов. Маршруты осуществлялись на всем протяжении пешим порядком. В качестве осевой линии использовались границы проектируемого объекта, предоставленные заказчиком. Все участки детально фиксировались (фото, описание, привязка к карте). При прохождении маршрутов с целью обнаружения выходов культурного слоя и артефактов осматривались встречающиеся обнажения грунта естественного и антропогенного происхождения. На перспективных для обнаружения памятников археологии участке производилась закладка шурфов, ориентированных по сторонам света, направленных на поиск культурного слоя и древних артефактов. Количество и местоположение шурфов было обусловлено геоморфологическим состоянием местности и степенью освоенности обследуемой территории, и определялись с таким расчетом, чтобы обеспечить полное выявление и определение границ всех объектов археологического наследия, попадающих в пределы обследуемого земельного участка, с учетом существующих методических рекомендаций 1 шурф на 1 км (при обследовании линейных земельных участков). В ходе работ были

заложены 9 разведывательных археологических шурфов размерами 2х2 м. Общая площадь исследований – 36 кв. м.

Разборка грунта в процессе шурфовки производилась вручную по стратиграфическим слоям с разнородными культурными прослойками и соответствующим им общим планиграфическим горизонтам фиксации. Глубина шурфов включала всю толщу почвенного горизонта, осуществлялась контрольная прокопка верхней части археологически стерильного слоя, подстилающего почвенный горизонт (материка). Проводилась полная фотографическая фиксация обнаруженных объектов, а также всего процесса шурфовочных работ.

Для картирования рекогносцировочных шурфов, выявленных объектов и общевидовых фотографий ландшафтной ситуации использованы имеющиеся в распоряжении экспедиции растровые карты масштаба 1:50000 и 1:100000 в формате JPG, а также топографический план масштаба 1:500 в формате DWG, предоставленный заказчиком.

Привязка шурфов, зачисток и зондажей на участках землеотводов к системе мировых координат произведена с помощью портативных приборов глобального позиционирования Garmin Montana. Географические координаты (широта, долгота), определенные в зависимости от внешних условий приема с точностью 5-20 м, даются в формате градусы-минуты-секунды Long/Lat dd°mm'ss,ss" (WGS-84). С помощью встроенных в геоинформационную систему QGIS программных алгоритмов переведены в местную систему координат МСК-1964 Санкт-Петербург. Основные этапы работ фиксировались с помощью цифровых фотоаппаратов с разрешением не менее 5 Мрх. Для указания масштаба и ориентации по сторонам света при фотографировании использовался набор телескопических реек длиной 4 м с сантиметровыми делениями, двухцветная стрелка «север». После окончания работ шурфы были рекультивированы до уровня дневной поверхности на момент начала работ, что подтверждено фотографически.

Маршрут археологической разведки соответствует трассе проектируемых инженерных коммуникаций по объекту: «Строительство Южного коллектора 1-й этап» по адресу: г . Санкт-Петербург, от Пулковского шоссе, дом 80, корп. 2, литера А до Волхонского шоссе 123 корп. 2. Трасса состоит из трех отдельных отрезков, суммарная протяженность которых составляет 8,5 км. Как следствие, прохождение маршрута археологической разведки производилось по этим отельным участкам.

Участок 1 расположен в Красносельском районе Санкт-Петербурга. Протяженность участка – 4 км. Начало трассы (северная оконечность) расположено в районе Юго-западных очистных сооружений Санкт-Петербурга, в глубине территории, ограниченной с юга КАДом и Волхонским шоссе, с востока Таллинским шоссе, с севера – веткой Балтийской железной дороги, с запада –

посёлком Сергиево. От точки начала маршрут пролегает по прямой в юго-западном направлении до пересечения с КАДом (протяженность – 1,2 км). В данной местности трасса проходит через неосвоенные пустыри, окруженные территорией комплекса очистных сооружений, вдоль линии ЛЭП. В северной части данного отрезка рельеф существенно изменен относительно свежими перекопами, повсюду на местности фиксируются отвалы грунта и кучи строительного и бутового мусора.

В пределах данного отрезка, между началом трассы и КАДом, был выбран участок, наименее затронутый антропогенной деятельностью последних лет. На этом отрезке заложены 4 археологических шурфа.

Шурф 1. Заложен в 60 м юго-западнее начала трассы. Размеры шурфа – 2х2 м. Шурф ориентирован сторонами по сторонам света.

Стратиграфия:

1. Супесь темно-бурая гумусированная (дерново-почвенный слой), мощностью 20 см.
2. Супесь желтая плотная (почвообразующая порода, материк), прокопан на 10 см.

Археологические находки в шурфе отсутствуют. После окончания работ шурф был рекультивирован.

Шурф 2. Заложен в 50 м юго-западнее шурфа 1. Размеры шурфа – 2х2 м. Шурф ориентирован сторонами по сторонам света.

Стратиграфия:

1. Супесь темно-бурая гумусированная (дерново-почвенный слой), мощностью 30 см.
2. Супесь желтая плотная (почвообразующая порода, материк), прокопан на 10 см.

Археологические находки отсутствуют. После окончания работ шурф был рекультивирован.

Шурф 3. Заложен в 600 м юго-западнее шурфа 2. Размеры шурфа – 2х2 м. Шурф ориентирован сторонами по сторонам света.

Стратиграфия:

1. Супесь темно-бурая гумусированная (дерново-почвенный слой), мощностью 30 см.
2. Супесь желтая плотная (почвообразующая порода, материк), прокопан на 10 см.

Археологические находки отсутствуют. После окончания работ шурф был рекультивирован.

Шурф 4. Заложен в 70 м юго-западнее шурфа 3. Размеры шурфа – 2х2 м. Шурф ориентирован сторонами по сторонам света.

Стратиграфия:

3. Супесь темно-бурая гумусированная (дерново-почвенный слой), мощностью 30 см.

4. Супесь желтая плотная (почвообразующая порода, материк), прокопан на 10 см.

Археологические находки отсутствуют. После окончания работ шурф был рекультивирован.

От Волхонского шоссе маршрут поворачивает под прямым углом в юго-восточном направлении и пролегает вдоль обочины шоссе на протяжении 800 м, после чего пересекает Волхонское шоссе и КАД, и далее пролегает на 1,6 км параллельно КАДу, в 250 м к югу от последнего. Здесь трасса проходит через полосы отвода автомобильных дорог и закрытые промышленные зоны. Данный отрезок непосредственно примыкает к полосе отвода шоссе и является крайне малоперспективным с точки зрения поиска археологических памятников. Шурфы на данном отрезке маршрута не закладывались.

Участок 2 находится на территории Московского района. Маршрут здесь представляет собой небольшой прямолинейный отрезок, протяженностью около 500 м, пролегающий вдоль южной обочины Волхонского шоссе. Рельеф естественный, ровный, низменный, однако, половину протяженности проектируемой трассы на данном участке занимает мелиоративная канава. Шурфы на данном отрезке маршрута не закладывались.

Участок 3 также расположен в Московском районе, отрезок трассы начинается в 500 м к северо-западу от пересечения Волхонского и Пулковского шоссе, тянется вдоль южной обочины Волхонского шоссе до Пулковского шоссе. На отрезке маршрута, на поле южнее Волхонского шоссе были заложены шурфы 5-8.

В месте пересечения дорог под прямым углом трасса поворачивает к северо-востоку и далее идет вдоль Пулковского шоссе, на протяжении 2,35 км до мемориала «Пулковский рубеж». Непосредственно у южной границы мемориала маршрут отворачивает от трассы шоссе к востоку и далее тянется еще около 1 км параллельно Пулковскому шоссе, в 150 м восточнее. Трасса оканчивается около подстанции «Водоканала», рядом с домом по адресу: Пулковское шоссе, 88.

Также на данном участке трасса имеет ответвление, длиной 536 м от здания по адресу: Пулковское шоссе, 110Б, пролегающее в северо-западном направлении к строящемуся жилому комплексу.

Четыре археологических шурфа (шурфы 5-8) были заложены в начале данного участка трассы, на поле, у обочины Волхонского шоссе. Шурф 9 заложен в 40 м южнее оконечности трассы, рядом с домом по адресу: Волхонское шоссе, 88. Прочие отрезки трассы либо находятся в полосе отвода Пулковского шоссе, либо сильно затронуты современной строительной активностью.

Шурф 5. Заложен в 400 м к северо-западу от точки пересечения Волхонского и Пулковского шоссе. Размеры шурфа – 2х2 м. Шурф ориентирован сторонами по сторонам света.

Стратиграфия:

1. Супесь темно-бурая гумусированная (дерново-почвенный слой), мощностью 20 см.
2. Супесь желтая плотная (почвообразующая порода, материк), прокопан на 10 см.

Археологические находки в шурфе отсутствуют. После окончания работ шурф был рекультивирован.

Шурф 6. Заложен в 30 м юго-восточнее шурфа 5. Размеры шурфа – 2х2 м. Шурф ориентирован сторонами по сторонам света.

Стратиграфия:

1. Супесь темно-бурая гумусированная (дерново-почвенный слой), мощностью 20 см.
2. Супесь желтая плотная (почвообразующая порода, материк), прокопан на 10 см.

Археологические находки отсутствуют. После окончания работ шурф был рекультивирован.

Шурф 7. Заложен в 30 м юго-восточнее шурфа 6. Размеры шурфа – 2х2 м. Шурф ориентирован сторонами по сторонам света.

Стратиграфия:

1. Супесь темно-бурая гумусированная (дерново-почвенный слой), мощностью 40 см.
2. Супесь желтая плотная (почвообразующая порода, материк), прокопан на 10 см.

Археологические находки отсутствуют. После окончания работ шурф был рекультивирован.

Шурф 8. Заложен в 45 м юго-восточнее шурфа 7. Размеры шурфа – 2х2 м. Шурф ориентирован сторонами по сторонам света.

Стратиграфия:

1. Супесь темно-бурая гумусированная (дерново-почвенный слой), мощностью 40 см.
2. Супесь желтая плотная (почвообразующая порода, материк), прокопан на 10 см.

Археологические находки отсутствуют. После окончания работ шурф был рекультивирован.

Шурф 9. Заложен в 35 м к югу от северной оконечности трассы. Размеры шурфа – 2х2 м. Шурф ориентирован сторонами по сторонам света.

Стратиграфия:

1. Супесь темно-бурая гумусированная (дерново-почвенный слой), мощностью 20 см.
2. Супесь серая мешаная аморфная, мощностью 5-7 см.
3. Супесь желтая мешаная, мощностью 5-7 см
4. Супесь серая плотная, мощностью 15-20 см.
5. Супесь желтая плотная (материк), прокопан на 10 см.

Археологические находки отсутствуют. После окончания работ шурф был рекультивирован.

В результате проведенного археологического обследования земельного участка по объекту: «Строительство Южного коллектора 1-й этап» по адресу: г. Санкт-Петербург, от Пулковского шоссе, дом 80, корп. 2, литера А до Волхонского шоссе 123 корп. 2 зафиксировано отсутствие остатков наземных древних сооружений, артефактов, имеющих историко-культурную ценность, культурного слоя или иных следов пребывания здесь человека в древности, которые можно было бы отнести к объектам археологического наследия. Результаты проведенных в рамках государственной историко-культурной экспертизы археологических полевых работ отражены в полном научно-техническом отчете (Прил. 3).

Обоснования вывода экспертизы

1. В соответствии с заключениями уполномоченного органа охраны объектов культурного наследия (письмо Комитета по государственному контролю, использованию и охране памятников истории и культуры № 01-43-26141/25-0-1 от 15.10.2025 года) часть земельного участка, расположенная в административных границах Санкт-Петербурга, по объекту: «Строительство Южного коллектора 1-й этап» по адресу: Санкт-Петербург, от Пулковского шоссе, дом 80, корп. 2, литера А до Волхонского шоссе 123 корп. 2 расположена в границах:

– объекта культурного наследия федерального значения «Обсерватория Пулковская» (адрес НПА: Пулковское шоссе, 65).

– объекта культурного наследия федерального значения «Мемориал в память обороны города в 1941-1944 гг. - "Зеленый пояс Славы Ленинграда". "Пулковский рубеж"» (адрес НПА: Киевское шоссе, 20-й км).

– единой зоны охраняемого природного ландшафта (участок ЗОЛ(14)02) объектов культурного наследия.

– единой зоны регулирования застройки и хозяйственной деятельности (участок ЗРЗ(42)02) объектов культурного наследия.

– единой зоны регулирования застройки и хозяйственной деятельности (участок ЗРЗ(42)03) объектов культурного наследия.

– единой зоны регулирования застройки и хозяйственной деятельности (участок ЗРЗ(14)09) объектов культурного наследия.

В пределах границ вышеуказанного земельного участка **отсутствуют** выявленные объекты культурного наследия, а также защитная зона объектов культурного наследия.

Участок расположен вне границ территории исторического поселения.

КГИОП не располагает сведениями о наличии либо отсутствии объектов, обладающих признаками объектов культурного наследия, на рассматриваемом земельном участке.

2. Согласно проведенным историко-архивным исследованиям на территории земельного участка по объекту: «Строительство Южного коллектора 1-й этап» по адресу: г. Санкт-Петербург, от Пулковского шоссе, дом 80, корп. 2, литера А до Волхонского шоссе 123 корп. 2 объекты, которые можно было бы отнести к объектам археологического наследия, **отсутствуют**.

3. В соответствии со статьей 45-1 Федерального закона от 25.06.2002 №73-ФЗ «Об объектах культурного наследия (памятниках истории и культуры) народов Российской Федерации» на территории земельного участка по объекту: «Строительство Южного коллектора 1-й этап» по адресу: г. Санкт-Петербург, от Пулковского шоссе, дом 80, корп. 2, литера А до Волхонского шоссе 123 корп. 2 проведены археологические полевые работы в форме археологической разведки. Работы выполнены в соответствии с методическими указаниями и требованиями «Положения о порядке проведения археологических полевых работ и составления научной отчетной документации», утвержденного постановлением Бюро Отделения историко-филологических наук Российской академии наук №15 от 12 апреля 2023 г. и иных нормативно-правовых актов в сфере охраны объектов культурного наследия и хорошо документированы. Результаты обследования отражены в полном научно-техническом отчете. В ходе проведенных в рамках государственной историко-культурной экспертизы археологических полевых работ объектов археологического наследия **не обнаружено**.

4. Представленные материалы исчерпывающие и доказывают археологическую изученность земельного участка по объекту: «Строительство Южного коллектора 1-й этап» по адресу: г. Санкт-Петербург, от Пулковского шоссе, дом 80, корп. 2, литера А до Волхонского шоссе 123 корп. 2.

Вывод экспертизы

Экспертом сделан вывод о возможности (положительное заключение) проведения земляных, строительных, мелиоративных и (или) хозяйственных работ, предусмотренных статьей 25 Лесного кодекса Российской Федерации работ по использованию лесов (за исключением работ, указанных в пунктах 3, 4 и 7 части 1 статьи 25 Лесного кодекса Российской Федерации) и иных работ на земельном участке по объекту: «Строительство Южного коллектора 1-й этап» по адресу: г. Санкт-Петербург, от Пулковского шоссе, дом 80, корп. 2, литера А до Волхонского шоссе 123 корп. 2 в связи с отсутствием выявленных объектов археологического наследия на указанном земельном участке, подлежащем воздействию земляных, строительных, мелиоративных и (или) хозяйственных работ, предусмотренных статьей 25 Лесного кодекса Российской Федерации работ по использованию лесов (за исключением работ, указанных в пунктах 3, 4 и 7 части 1 статьи 25 Лесного кодекса Российской Федерации) и иных работ.

Перечень приложений к экспертизе:

Приложение 1 Копия Технического задания к договору № 60420/02/ЭНС-ВСП от 20 апреля 2026 года.

Приложение 2 Копия письма Комитета по государственному контролю, использованию и охране памятников истории и культуры Правительства Санкт-Петербурга № 01-43-26141/25-0-1 от 15.10.2025 года.

Приложение 3 Копия Полного научно-технического отчета о выполнении научно-исследовательских археологических работ в виде историко-культурного научного археологического обследования (разведки) с целью проведения государственной историко-культурной экспертизы земельного участка по объекту: «Строительство Южного коллектора 1-й этап» по адресу: г. Санкт-Петербург, от Пулковского шоссе, дом 80, корп. 2, литера А до Волхонского шоссе 123 корп. 2, выполненного Центром спасательной археологии ИИМК РАН.

Приложение 4 Схема расположения земельного участка на кадастровой карте территории.

Приложение 5 Копия письма ООО «Энергетическое Строительство» № ЭНС/3587 от 01.06.2026 г. с обоснованием отсутствия градостроительного плана земельного участка.

Приложение 6 Копия справки № 14102/33 – 125.5-19 от 19.06.2026 г.

Приложение 7 Копия доверенности № 14102/33-161.5-2 от 12 января 2026 г.

Приложение 8 Сведения об экспертах.

Приложение 9 Выдержки из приказа № 2252 от 27.07.2023 г. «Об утверждении статуса аттестованного эксперта по проведению государственной историко-культурной экспертизы».

Приложение 10 Выдержки из приказа № 1055 от 18.06.2025 г. «Об утверждении статуса аттестованного эксперта по проведению государственной историко-культурной экспертизы».

Приложение 11 Выдержки из приказа № 2121 от 14.07.2023 г. «Об утверждении статуса аттестованного эксперта по проведению государственной историко-культурной экспертизы».

Эксперт Вахонеев В.В.

Руководитель археологических исследований Кириллов Е.Л.

«19» июня 2026 г.

Документ подписан усиленными квалифицированными электронными подписями в соответствии с п. 24 Положения о Государственной историко-культурной экспертизе, утвержденного постановлением Правительства от 25 апреля 2024 г. № 530.

Акт экспертизы оформлен в соответствии с требованиями Федерального Закона от 04.08.2023 г. №457-ФЗ «О внесении изменений в отдельные законодательные акты Российской Федерации» и подписан УКЭП с использованием машиночитаемой доверенности.

Приложение 1

Копия Технического задания к договору № 60420/02/ЭНС-ВСП от 20 апреля 2026 года

Приложение № 1
к Договору № 60420/02/ЭНС-ВСП от 20.04.2026 г.

ТЕХНИЧЕСКОЕ ЗАДАНИЕ
на проведение научно-исследовательских работ в виде археологических разведок и подготовку акта государственной историко-культурной экспертизы земельного участка по объекту: «Строительство Южного коллектора 1-й этап» по адресу: г. Санкт-Петербург, от Пулковского шоссе, дом 80, корп. 2, литера А до Волхонского шоссе 123 корп. 2

1. Общие положения:

1.1. Наименование Работ: проведение научно-исследовательских работ в виде археологических разведок и подготовку акта государственной историко-культурной экспертизы земельного участка по объекту: «Строительство Южного коллектора 1-й этап» по адресу: г. Санкт-Петербург, от Пулковского шоссе, дом 80, корп. 2, литера А до Волхонского шоссе 123 корп. 2

1.2. Заказчик: ООО «Энергетическое Строительство»

1.3. Исполнитель: ИИМК РАН.

1.4. Стадия работ: проектная.

1.5. Район исследования: г. Санкт-Петербург, Красносельский, Московский, Пушкинский районы.

1.6. Основание выполнения работ: письмо Комитета по государственному контролю, использованию и охране памятников истории и культуры № 01-43-26141/25-0-1 от 15.10.2025.

1.7. Протяженность объекта: 8,5 км.

2. Объект экспертизы: земельный участок по объекту: «Строительство Южного коллектора 1-й этап» по адресу: Санкт-Петербург, от Пулковского шоссе, дом 80, корп. 2, литера А до Волхонского шоссе 123 корп. 2.

3. Основная нормативно-техническая документация:

3.1. Федеральный закон РФ "Об объектах культурного наследия (памятниках истории и культуры) народов Российской Федерации" от 25 июня 2002 года N 73-ФЗ.

3.2 Федеральный закон № 7-ФЗ от 10.01.2002 г «Об охране окружающей среды».

3.3 Постановление Правительства РФ от 12.09.2015 N 972 "Об утверждении Положения о зонах охраны объектов культурного наследия (памятников истории и культуры) народов Российской Федерации и о признании утратившими силу отдельных положений нормативных правовых актов Правительства Российской Федерации".

3.4. Постановление Правительства РФ от 25.04.2024 г. № 530 «Об утверждении Положения о государственной историко-культурной экспертизе».

3.5. Положение о порядке проведения археологических полевых работ и составления научной отчетной документации (утверждено постановлением Бюро Отделения историко-филологических наук Российской академии наук от 12 апреля 2023 г. № 15).

4. Состав работ:

Первый этап:

4.1. Получение разрешения (открытый лист) на право проведения археологических работ.

4.2. Архивно-библиографические исследования, составление исторической справки и создание ситуационного плана.

4.2.1. Проведение архивных исследований, касающихся сведений о наличии археологических памятников в обследуемой зоне.

4.2.2. Визуальное обследование участка исследований.

4.2.3. Составление краткой исторической справки.

4.3. Археологическое обследование участка.

4.3.1. Выявление памятников археологии на основании наличия подъемного материала, особенностей рельефа и иных данных.

4.3.2. Привязка обнаруженных памятников к территории застройки.

4.3.3. Описание ландшафтной характеристики расположения обнаруженных памятников и фиксируемых нарушений поверхности объекта.

4.3.4. Разбивка археологических шурфов - 9 шурфов.

4.3.5. Фотофиксация в процессе подготовки к закладке шурфов.

4.3.6. Выборка культурных напластований из шурфов по слоям, с трехмерной фиксацией находок на плане шурфа.

4.3.7. Выявление археологического материала в культурном слое.

4.3.8 Изучение культурного слоя в процессе закладки шурфов с зачисткой профилей для получения вертикальных разрезов.

4.3.9. Фотофиксация процесса работ, отдельных находок и скоплений материала in situ.

4.3.10. Фото- и графо- фиксация профилей стенок шурфов и обнаруженных ям.

4.3.11. Отбор археологического материала из заполнения ям и сооружений, полевая консервация вещевого материала.

4.3.12. Вычерчивание профилей шурфов, текстуальное описание стратиграфии, культурного слоя, материка и иных объектов в шурфах.

4.3.13. Ведение полевой документации.

4.4. Камеральные работы.

4.4.1. Очистка или мытье находок, при необходимости оперативная первичная консервация предметов из разрушающихся материалов.

4.4.2. Статистическая обработка массовых находок. Шифровка находок.

4.4.3. Составление полевых описей индивидуальных и массовых находок.

4.4.4. Зарисовка находок.

4.4.5. Фотографирование находок.

При необходимости:

4.4.6. Определение остеологического материала и отбор образцов в коллекцию.

4.4.7. Определение зерен и семян.

4.4.8. Определение пород образцов древесины.

4.4.9. Дендрохронологический и радиокарбонный анализ образцов.

4.4.10. Атрибуция нумизматических находок.

4.4.11. Атрибуция воинских и других знаков.

4.4.12. Эпиграфический анализ находок с надписями.

4.4.13. Атрибуция изделий с клеймами изготовителей.

4.5. Подготовка коллекций к передаче на постоянное хранение в Государственный музейный фонд.

4.6. Написание полного научно-технического отчёта.

4.7. Уведомление об окончании первого этапа.

Второй этап:

4.8. Подготовка акта государственной историко-культурной экспертизы земельного участка.

5. Отчетная документация:

5.1. Полный научно-технический отчет в 1-ом экземпляре на электронном носителе;

Акт государственной историко-культурной экспертизы земельного участка в 1-ом экземпляре на электронном носителе;

5.2. Отчетная документация предоставляется в электронном виде в формате Adobe Acrobat (.pdf).

6. Требования к выполнению работ:

6.1. Отчетная документация должна соответствовать требованиям Положения о порядке проведения археологических полевых работ и составления научной отчетной документации (утверждено постановлением Бюро Отделения историко-филологических наук Российской академии наук от 12 апреля 2023 г. № 15) и Положения о государственной историко-культурной экспертизе (утв. Постановлением Правительства № 530 от 25 апреля 2024 г.)

Подписи Сторон:

ЗАКАЗЧИК:
ООО «Энергетическое Строительство»
Представитель
по доверенности № 125-ЭН25 от 15.05.2025 г.

_____ / И.А. Ступин/
М.П.

ИСПОЛНИТЕЛЬ:
ИИМК РАН
Директор Центра спасательной археологии по доверенности № 14102/33-161.5-2 от 12.01.2026 г.

_____ /Н.Ф. Соловьева/
М.П.

Приложение 2

Копия письма Комитета по государственному контролю, использованию и охране памятников истории и культуры Правительства Санкт-Петербурга № 01-43-26141/25-0-1 от 15.10.2025 года

ПРАВИТЕЛЬСТВО САНКТ-ПЕТЕРБУРГА

КОМИТЕТ ПО ГОСУДАРСТВЕННОМУ КОНТРОЛЮ, ИСПОЛЬЗОВАНИЮ И ОХРАНЕ ПАМЯТНИКОВ ИСТОРИИ И КУЛЬТУРЫ (КГИОП)

ул. Зодчего Росси, д. 1-3, литера А, Санкт-Петербург, 191023
Тел. (812) 417-43-03, Факс (812) 710-42-45
E-mail: kgiop@gov.spb.ru
https://www.gov.spb.ru, http://kgiop.ru

Генеральному директору
ООО «ГеоКорп»
Вейпу А.Ю.

gorelskaya@geo-corp.ru

№01-43-26141/25-0-1 от 15.10.2025

№ 01-43-26141/25-0-0 от 14.10.2025
На № АК-52/10-25 от 14.10.2025

В ответ на Ваше обращение КГИОП сообщает, что часть земельного участка, расположенная в административных границах Санкт-Петербурга, по объекту: **«Строительство Южного коллектора 1-й этап» по адресу: Санкт-Петербург, от Пулковского шоссе, дом 80, корп. 2, литера А до Волхонского шоссе 123 корп. 2** (согласно приложенной к запросу схеме) расположена в границах:

- объекта культурного наследия федерального значения «Обсерватория Пулковская» (адрес НПА: Пулковское шоссе, 65).
- объекта культурного наследия федерального значения «Мемориал в память обороны города в 1941-1944 гг. - "Зеленый пояс Славы Ленинграда". "Пулковский рубеж"» (адрес НПА: Киевское шоссе, 20-й км).

Проектирование и проведение работ по сохранению объектов культурного наследия или его территории должно осуществляться по согласованию с соответствующим государственным органом охраны объектов культурного наследия в порядке, установленном ст. 45 Федерального закона от 25.06.2002 № 73-ФЗ «Об объектах культурного наследия (памятниках истории и культуры) народов Российской Федерации».

- единой зоны охраняемого природного ландшафта (участок ЗОЛ(14)02) объектов культурного наследия.
- единой зоны регулирования застройки и хозяйственной деятельности (участок ЗРЗ(42)02) объектов культурного наследия.
- единой зоны регулирования застройки и хозяйственной деятельности (участок ЗРЗ(42)03) объектов культурного наследия.
- единой зоны регулирования застройки и хозяйственной деятельности (участок ЗРЗ(14)09) объектов культурного наследия.

Закон Санкт-Петербурга от 19.01.2009 № 820-7 (в редакции, вступившей в силу 26.02.2025) «О границах объединенных зон охраны объектов культурного наследия, расположенных на территории Санкт-Петербурга, режимах использования земель и требованиях к градостроительным регламентам в границах указанных зон».

В пределах границ вышеуказанного земельного участка отсутствуют выявленные объекты культурного наследия, а также защитная зона объектов культурного наследия.

Согласно приказу Минкультуры России от 30.10.2020 № 1295 (ред. от 03.09.2024) «Об утверждении предмета охраны, границ территории и требований к градостроительным регламентам в границах территории исторического поселения федерального значения город Санкт-Петербург» (далее – историческое поселение), участок расположен вне границ территории исторического поселения.

КГИОП не располагает сведениями о наличии либо отсутствии объектов, обладающих признаками объектов культурного наследия, на рассматриваемом земельном участке. В связи

с этим, а также в соответствии с требованиями ст. 30 Федерального закона № 73-ФЗ от 25.06.2002 г. «Об объектах культурного наследия (памятниках истории и культуры) народов Российской Федерации», земельный участок является объектом государственной историко-культурной экспертизы.

Дополнительно сообщаем, что в соответствии с пп. (а) п. 2 постановления Правительства Российской Федерации от 30.12.2023 № 2418 «Об особенностях порядка определения наличия или отсутствия объектов, обладающих признаками объекта археологического наследия, на территориях, подлежащих воздействию изыскательских, земляных, строительных, мелиоративных, хозяйственных работ, указанных в статье 30 федерального закона «Об объектах культурного наследия (памятниках истории и культуры) народов Российской Федерации» работ по использованию лесов и иных работ» государственная историко-культурная экспертиза земельного участка не проводится в случае выполнения:

- земляных работ, связанных с прокладкой инженерных коммуникаций в существующих каналах, тоннелях и коммуникационных коллекторах;
- земляных работ, связанных с реконструкцией и капитальным ремонтом автомобильных дорог первой и второй категорий в границах их полосы отвода;
- земляных работ, выполняемых в границах существующих фундаментов и опор зданий, строений и сооружений.

Часть рассматриваемого участка находится за пределами Административных границ Санкт-Петербурга, в связи с чем данный вопрос не входит в компетенцию КГИОП.

Запрос необходимо направить в Комитет по сохранению культурного наследия Ленинградской области (http://okn.lenobl.ru).

Данное письмо носит информативный характер и не является разрешением на производство работ.

Начальник Управления
государственного реестра
объектов культурного наследия

ДОКУМЕНТ ПОДПИСАН
ЭЛЕКТРОННОЙ ПОДПИСЬЮ
Сертификат 00CCD63D84DD80DD5379B0D13DBD566AEA
Владелец **Яковлев Петр Олегович**
Действителен с 03.02.2025 по 29.04.2026

П.О. Яковлев

Долгушина М.И.
(812) 417-43-46

Приложение 3

Копия Полного научно-технического отчета о выполнении научно-исследовательских археологических работ в виде историко-культурного научного археологического обследования (разведки) с целью проведения государственной историко-культурной экспертизы земельного участка по объекту: «Строительство Южного коллектора 1-й этап» по адресу: г. Санкт-Петербург, от Пулковского шоссе, дом 80, корп. 2, литера А до Волхонского шоссе 123 корп. 2, выполненного Центром спасательной археологии ИИМК РАН

ФЕДЕРАЛЬНОЕ ГОСУДАРСТВЕННОЕ БЮДЖЕТНОЕ УЧРЕЖДЕНИЕ НАУКИ
ИНСТИТУТ ИСТОРИИ МАТЕРИАЛЬНОЙ КУЛЬТУРЫ
РОССИЙСКОЙ АКАДЕМИИ НАУК (ИИМК РАН)

Экз._____

Заказчик – ООО «Энергетическое Строительство»

ПОЛНЫЙ НАУЧНО-ТЕХНИЧЕСКИЙ ОТЧЕТ

Историко-культурное научное археологическое обследование (разведки) с целью проведения государственной историко-культурной экспертизы земельного участка по объекту: «Строительство Южного коллектора 1-й этап» по адресу: г. Санкт-Петербург, от Пулковского шоссе, дом 80, корп. 2, литера А до Волхонского шоссе 123 корп. 2

60420/02/ЭНС-ВСП-ИИМК РАН-2026-ТО

Отв. исполнитель Е. Л. Кириллов

Санкт-Петербург
2026

Взам. инв. №
Подпись и дата
Инв. № подл.

Российская академия наук

ИНСТИТУТ ИСТОРИИ МАТЕРИАЛЬНОЙ КУЛЬТУРЫ

(ИИМК РАН)

УДК: 902.21(470.23-25)
ББК: 63.4(2)
Инв.№_____

Гриф. _____
Экз. _____

ПРИНЯТО К СВЕДЕНИЮ:

ООО «Энергетическое Строительство»

_____

«____» _____2026 г.

УТВЕРЖДАЮ:

Директор Центра спасательной археологии ИИМК РАН
к.и.н.

_____Н.Ф. Соловьева

«____» _____2026 г.

ПОЛНЫЙ НАУЧНО-ТЕХНИЧЕСКИЙ ОТЧЕТ

ИСТОРИКО-КУЛЬТУРНОЕ НАУЧНОЕ АРХЕОЛОГИЧЕСКОЕ ОБСЛЕДОВАНИЕ (РАЗВЕДКИ) С ЦЕЛЬЮ ПРОВЕДЕНИЯ ГОСУДАРСТВЕННОЙ ИСТОРИКО-КУЛЬТУРНОЙ ЭКСПЕРТИЗЫ ЗЕМЕЛЬНОГО УЧАСТКА ПО ОБЪЕКТУ: «СТРОИТЕЛЬСТВО ЮЖНОГО КОЛЛЕКТОРА 1-Й ЭТАП» ПО АДРЕСУ: Г. САНКТ-ПЕТЕРБУРГ, ОТ ПУЛКОВСКОГО ШОССЕ, ДОМ 80, КОРП. 2, ЛИТЕРА А ДО ВОЛХОНСКОГО ШОССЕ 123 КОРП. 2

60420/02/ЭНС-ВСП-ИИМК РАН-2026-ТО

Объект по адресу:	г. Санкт-Петербург, Красносельский, Московский, Пушкинский районы
Основание:	Договор № 60420/02/ЭНС-ВСП от 20 апреля 2026 года
Заказчик:	ООО «Энергетическое Строительство»
Исполнитель:	ИИМК РАН

Отв. исполнитель _____ Е. Л. Кириллов

Санкт-Петербург
2026

Подп. и дата
Взам. инв. №
Инв. № дубл.
Подп. и дата
Инв. № подл.

Обозначение	Наименование	Примечание
60420/02/ЭНС-ВСП-ИИМК РАН-2026-ТО-С	Содержание тома	стр. 6
60420/02/ЭНС-ВСП-ИИМК РАН-2026-ТО-Т	Том 1. Полный научно-технический отчет по результатам выполнения археологических исследований. Текстовая часть.	стр. 3-39
60420/02/ЭНС-ВСП-ИИМК РАН-2026-ТО-Г	Том 1. Полный научно-технический отчет по результатам выполнения археологических исследований. Графическая часть.	стр. 40-86

СПИСОК ИСПОЛНИТЕЛЕЙ

Руководитель работ,
держатель Открытого листа _____ Е. Л. Кириллов

Заместитель руководителя,
м.н.с. М. И. Бажин (руководство полевыми работами, ведение полевого дневника, фотографическая фиксация, подготовка иллюстративного материала, подготовка исторической справки)

Соисполнители:
лаборанты М. М. Городилов, Н. А. Кубло В. А. Корепин, А. Н. Бочаров (земляные работы)

АННОТАЦИЯ

Наименование организации, проводившей полевые работы: Институт истории материальной культуры Российской Академии наук (ИИМК РАН).

ФИО держателя Открытого листа: Кириллов Евгений Львович.

Номер Открытого листа: № Р018-00103-00/02986554 от 20 августа 2025 года, срок действия Открытого листа – с 20 августа 2025 года по 1 августа 2026 года (приложение А).

Полное название отчета, количество томов, листов: Историко-культурное научное археологическое обследование (разведки) с целью проведения государственной историко-культурной экспертизы земельного участка по объекту: «Строительство Южного коллектора 1-й этап» по адресу: г. Санкт-Петербург, от Пулковского шоссе, дом 80, корп. 2, литера А до Волхонского шоссе 123 корп. 2. – Санкт-Петербург: ЦСА ИИМК РАН, 2026. – 86 л.

Отчет состоит из 1 тома, включающего: 39 стр. текста, 72 рис., 20 источников, 2 приложения.

Ключевые слова: Санкт-Петербург, Красносельский район, Московский район, Пушкинский район, Пулковское шоссе, Волхонское шоссе, шурф, археологические полевые работы (археологическая разведка).

Сроки и место проведения археологических полевых работ: май 2026 года, г. Санкт-Петербург, Красносельский район, Московский район, Пушкинский район, земельный участок от Пулковского шоссе, дом 80, корп. 2, литера А до Волхонского шоссе 123 корп. 2.

Основание для проведения археологических полевых работ: договор № 60420/02/ЭНС-ВСП от 20 апреля 2026 года, заключенный между ИИМК РАН и ООО «Энергетическое строительство».

Размер обследованного земельного участка, количество заложенных разведочных шурфов. Протяженность обследованного участка – 8,5 км. В ходе полевых археологических работ произведен натурный осмотр участка, заложены

9 археологических шурфов, общей площадью 36 кв. м. Археологические объекты в границах исследуемой территории не выявлены.

Обоснование количества заложенных археологических шурфов. Согласно «Положению о порядке проведения археологических полевых работ и составления научной отчетной документации» (утверждено постановлением Бюро Отделения историко-филологических наук Российской академии наук № 15 от «12» апреля 2023 г.), предварительная оценка количества закладываемых шурфов проводится из расчета:

- не менее одного шурфа на площади до 1 км при обследовании земельных участков, отведенных под строительство и обустройство линейных хозяйственных объектов.

Количество шурфов определяется с таким расчетом, чтобы обеспечить выявление всех объектов археологического наследия в границах обследуемых земельных участков. При этом шурфы могут располагаться на обследуемой площади неравномерно. Их количество необходимо увеличивать на всех частях земельных участков, перспективных для обнаружения объектов археологического наследия.

В границах территории площадного объекта были заложены 2 археологических шурфа (размеры одного шурфа – 2х2 м).

Краткая научная информация о результатах проведенных археологических полевых работ: в результате проведенных историко-архивных исследований в границах земельного участка по объекту: «Строительство Южного коллектора 1-й этап» по адресу: г. Санкт-Петербург, от Пулковского шоссе, дом 80, корп. 2, литера А до Волхонского шоссе 123 корп. 2 объекты культурного наследия, включенные в Единый Государственный реестр памятников истории культуры Российской Федерации, **отсутствуют.** В ходе работ объектов культурного (археологического) наследия **не выявлено.**

СОДЕРЖАНИЕ

НОРМАТИВНО-ПРАВОВАЯ БАЗА 7
ОПРЕДЕЛЕНИЯ И СОКРАЩЕНИЯ 9
ВВЕДЕНИЕ 11
1. ИСТОРИЧЕСКАЯ СПРАВКА 14
1.1. Общие исторические сведения о территории обследования 14
1.2. Анализ взаиморасположения обследуемого земельного участка и близлежащих ОКН 20
1.3. Анализ картографического материала 20
2. ФИЗИКО-ГЕОГРАФИЧЕСКАЯ ХАРАКТЕРИСТИКА РАЙОНА РАБОТ 23
Геоморфология 23
3. МЕТОДИКА ПОЛЕВЫХ ИССЛЕДОВАНИЙ 26
4. ПОЛЕВЫЕ ИССЛЕДОВАНИЯ 29
ЗАКЛЮЧЕНИЕ 35
СПИСОК ИСТОЧНИКОВ И ЛИТЕРАТУРЫ 37
АЛЬБОМ ИЛЛЮСТРАЦИЙ 39
ПРИЛОЖЕНИЕ А. КОПИЯ ОТКРЫТОГО ЛИСТА 84
ПРИЛОЖЕНИЕ Б. КОПИЯ ПИСЬМА КГИОП 85

НОРМАТИВНО-ПРАВОВАЯ БАЗА

Настоящие исследования проводились во исполнение требований ст. 28 Федерального закона № 73-ФЗ от 25 июня 2002 года «Об объектах культурного наследия (памятниках истории и культуры) народов Российской Федерации» на основании следующих нормативно-правовых актов:

1. Федеральный Закон РФ "Об объектах культурного наследия (памятниках истории и культуры) народов Российской Федерации" от 25 июня 2002 года № 73-ФЗ;
2. Федеральный Закон РФ "Об охране окружающей природной среды" от 10.01.2002 № 7-ФЗ;
3. Положение о порядке проведения археологических полевых работ и составления научной отчетной документации, по форме утвержденного постановлением бюро Отделения историко-филологических наук Российской академии наук № 15 от 12 апреля 2023 г.;
4. Положение о едином государственном реестре объектов культурного наследия (памятников истории и культуры) народов Российской Федерации (утверждено приказом Министерства культуры РФ от 03.12.2011 № 954);
5. Положение о государственной историко-культурной экспертизе, утвержденное постановлением Правительства Российской Федерации от 25 апреля 2024 г. № 530;
6. Правила выдачи, приостановления и прекращения действия разрешений (Открытых листов) на проведение работ по выявлению и изучению объектов археологического наследия, включая работы, имеющие целью поиск и изъятие археологических предметов (утв. Постановлением Правительства РФ №1893 от 24 октября 2022 г.)
7. Методика определения границ территорий объектов археологического наследия (рекомендована письмом Министерства культуры Российской Федерации от 27.01.2012 № 12-01-39/05-АБ);
8. Закон Санкт-Петербурга о границах зон охраны объектов культурного наследия на территории Санкт-Петербурга и режимах использования земель в

границах указанных зон и о внесении изменений в закон Санкт-Петербурга «О генеральном плане Санкт-Петербурга и границах зон охраны объектов культурного наследия на территории Санкт-Петербурга» от 19 января 2009 года N 820-7.

ОПРЕДЕЛЕНИЯ И СОКРАЩЕНИЯ

В настоящем научно-техническом отчёте применяются следующие термины с соответствующими определениями:

археологические разведки – проведение на поверхности земли или под водой научных исследований объектов археологического наследия без осуществления земляных работ либо с осуществлением локальных земляных работ с общей площадью не более 20 м² на каждом объекте археологического наследия с исследованием культурного слоя путем заложения шурфов или без таковых, в том числе с полным или частичным изъятием археологических предметов в целях выявления объектов археологического наследия, уточнения сведений о них и (или) планирования мероприятий по обеспечению их сохранности;

культурный слой – слой в земле или под водой, содержащий следы существования человека, время возникновения которых превышает 100 лет и включающий археологические предметы;

поврежденный культурный слой – культурный слой, нарушенный, перемещенный, переотложенный в результате природных процессов, либо антропогенного вмешательства последних 100 лет (обратной засыпки траншей или строительных котлованов ранее откопанным культурным слоем, размыва берегов водоемов, в том числе искусственных и иных подобных процессов);

объект археологического наследия – частично или полностью скрытые в земле или под водой следы существования человека в прошлых эпохах (включая все связанные с такими следами археологические предметы и культурные слои), основным или одним из основных источников информации о которых являются археологические раскопки или находки;

археологические предметы – движимые вещи, основным или одним из основных источников информации о которых, независимо от обстоятельств их обнаружения, являются археологические раскопки, или находки, в том числе предметы, обнаруженные в результате таких раскопок или находок;

археологический шурф – прямоугольное в плане разведочное вскрытие грунта, площадь которого может варьировать от 1 до 20 кв. метров;

разрешение (открытый лист) – документ, выдаваемый федеральным органом охраны объектов культурного наследия на основании заключения Российской академии наук и подтверждающий право на проведение одного из видов археологических полевых работ (археологических разведок, археологических раскопок, археологических наблюдений).

Используемые сокращения:

БС – Балтийская система высот 1977 г.

ГЭ – Государственный Эрмитаж

ИА РАН – Институт археологии Российской академии наук

ИИМК РАН – Институт истории материальной культуры Российской академии наук

КГИОП – Комитет по государственному контролю, использованию и охране памятников истории и культуры

ОАН – Объект археологического наследия

ОКН – Объект культурного наследия

С, В, Ю, З – Север, восток, юг, запад

ФЗ – Федеральный Закон

ВВЕДЕНИЕ

В мае 2026 года археологической экспедицией Центра спасательной археологии ИИМК РАН было произведено историко-культурное научное археологическое обследование (разведки) с целью проведения государственной историко-культурной экспертизы земельного участка по объекту: «Строительство Южного коллектора 1-й этап», расположенному по адресу: г. Санкт-Петербург, от Пулковского шоссе, дом 80, корп. 2, литера А до Волхонского шоссе 123 корп. 2 (рис. 1–2).

Протяженность обследованного участка – 8,5 км.

Работы осуществлялись на основании договора № 60420/02/ЭНС-ВСП от 20 апреля 2026 года, заключенного между ИИМК РАН и ООО «Энергетическое строительство», а также на основании Открытого листа № Р018-00103-00/02986554, выданного Министерством культуры РФ 20 августа 2025 года на имя младшего научного сотрудника ИИМК РАН Кириллова Е.Л. на право проведения археологических полевых работ на земельных участках в Адмиралтейском, Василеостровском, Выборгском, Калининском, Кировском, Колпинском, Красногвардейском, Красносельском, Кронштадтском, Курортном, Московском, Невском, Петроградском, Петродворцовом, Приморском, Пушкинском, Фрунзенском и Центральном районах г. Санкт-Петербурга. Срок действия Открытого листа – с 20 августа 2025 года по 1 августа 2026 года (приложение А).

В соответствии с письмом Комитета по государственному контролю, использованию и охране памятников истории и культуры Санкт-Петербурга № 01-43-26141/25-0-1 от 15.10.2025 года (приложение Б) часть земельного участка, расположенная в административных границах Санкт-Петербурга, по объекту: «Строительство Южного коллектора 1-й этап» по адресу: Санкт-Петербург, от Пулковского шоссе, дом 80, корп. 2, литера А до Волхонского шоссе 123 корп. 2 расположена в границах:

– объекта культурного наследия федерального значения «Обсерватория Пулковская» (адрес НПА: Пулковское шоссе, 65).

– объекта культурного наследия федерального значения «Мемориал в память обороны города в 1941-1944 гг. - "Зеленый пояс Славы Ленинграда". "Пулковский рубеж"» (адрес НПА: Киевское шоссе, 20-й км).

– единой зоны охраняемого природного ландшафта (участок ЗОЛ(14)02) объектов культурного наследия.

– единой зоны регулирования застройки и хозяйственной деятельности (участок ЗРЗ(42)02) объектов культурного наследия.

– единой зоны регулирования застройки и хозяйственной деятельности (участок ЗРЗ(42)03) объектов культурного наследия.

– единой зоны регулирования застройки и хозяйственной деятельности (участок ЗРЗ(14)09) объектов культурного наследия.

В пределах границ вышеуказанного земельного участка **отсутствуют** выявленные объекты культурного наследия, а также защитная зона объектов культурного наследия.

Участок расположен вне границ территории исторического поселения.

КГИОП не располагает сведениями о наличии либо отсутствии объектов, обладающих признаками объектов культурного наследия, на рассматриваемом земельном участке. В связи с этим, а также в соответствии с требованиями ст. 30 Федерального закона № 73-ФЗ от 25.06.2002 г. «Об объектах культурного наследия (памятниках истории и культуры) народов Российской Федерации», земельный участок является объектом государственной историко-культурной экспертизы.

Цель проведения работ на участке обследования – определение наличия или отсутствия объектов культурного, в том числе и археологического, наследия, включенных в реестр, выявленных объектов культурного наследия, либо объектов, обладающих признаками объекта культурного наследия, на обследуемом земельном участке.

Задача археологических исследований на участке обследования заключалась в выявлении, фиксации и исследовании остатков археологических (исторических) памятников, культурных слоев, конструкций и сооружений,

массовых и индивидуальных находок путем визуального обследования и заложения разведывательных археологических шурфов (археологические разведки).

До начала полевых археологических работ была собрана историко-библиографическая информация, подготовлен комплект исторических карт с нанесенными на них границами участка обследования, иллюстративный материал (рис. 2-9).

В ходе полевых археологических работ произведен натурный осмотр участка обследования (рис. 16-20, 37-51), с целью выявления культурного слоя на территории участка обследования были заложены 9 шурфов размерами 2х2 м, общей площадью 36 кв. м (рис. 12-15, 21-36, 52-72).

На обследованном участке объекты археологического наследия и признаки наличия объектов археологического наследия не обнаружены.

1. ИСТОРИЧЕСКАЯ СПРАВКА

Участок обследования расположен на юго-западной окраине Санкт-Петербурга, в непосредственной близости от границы с Ломоносовским районом Ленинградской области (рис. 1-3). Маршрут археологической разведки пролегает от бывшей деревни Горелово, вдоль Волхонского шоссе, до пересечения с Пулковским шоссе и затем вдоль Пулковского шоссе до Петербургского шоссе.

1.1. Общие исторические сведения о территории обследования

Первые археологические свидетельства заселения территорий, входящих в пределы современного Санкт-Петербурга, известны в районе Лахты и Сестрорецкого разлива, и датируются периодом неолита и раннего железного века.

Заселение и хозяйственное освоение территории современного города началось задолго до строительства Санкт-Петербурга. Племена, жившие в районе южного берега Финского залива, в том числе водь и ижора, вошли в IX в. в состав Новгородского государства. Территория будущего Санкт-Петербурга в новгородские времена находилась на землях Никольско-Ижорского и Спасско-Городненского погостов Ореховского уезда, входившего в состав Водской пятины. Писцовая книга 1500 г. свидетельствует о том, что крестьяне выращивали рожь, овес, ячмень и лен. Было развито скотоводство, в некоторых погостах существенную роль играла охота. Рыбная ловля была развита в местностях, лежащих по берегам реки Невы. В XV в. с формированием централизованного Русского государства, к Московским землям были присоединены новгородские, в том числе Водская пятина. «Освоение невских берегов – одна из проблем истории русского Северо-запада. Известно, что, начиная с VIII–X вв., по Неве, проходил международный водный путь, связывавший Восточную Европу с Балтийским регионом. Однако, на ее побережье практически не известны следы оседлости этого времени. Не выявлены здесь и археологические памятники более позднего времени – вплоть до XIV столетия» (Сорокин 2008: 351).

Данные земли долгие годы были ареной борьбы Руси (позднее Российской империи) со странами Западной Европы за право выхода к Балтийскому морю. В XVI в. в ходе Ливонской войны в 1583 г. от России были отторгнуты города Ям, Копорье, Ивангород и Корела вместе с уездами. По итогам следующего этапа войны, закончившегося Тявзинским миром в 1595 г., Россия вернула все утраченные территории, кроме Нарвы с уездами. В годы польско-шведской интервенции вначале XVII в. шведы захватили весь Невско-Ладожский бассейн. По итогам договора между Россией и Швецией, Россия оказалась полностью отрезанной от Балтийского моря. Учитывая важное стратегическое значение Невы, шведы составили план строительства укреплений. В 1611 г. в устье реки Охты была заложена крепость Ниеншанц, а напротив город Ниен. В соответствии с политическими интересами Швеции началась колонизация Невского края. Особым манифестом шведское правительство приглашало на жительство шведских подданных, главным образом дворян, а также немцев и финнов. «Архивные данные показывают, что шведское правительство проводило политику вытеснения православного населения, более 90% которого бежало в Россию. На их место в 1630-1640-х гг. были привезены десятки тысяч финнов из Финляндии, которые заселили опустевшие селения и стали финнами-ингерманландцами. С этого времени традиционные древние славянские наименования рек, территорий, селений в Ингерманландии были заменены на финские» (Семенцов 2003:3).

В шведское время земли нижнего течения Невы были подарены королевой Кристиной Бернхарду Стен фон Стеенхузену, немецкому коммерсанту из балтийских провинций. Он прожил здесь до своей смерти в 1648 г.

Полномасштабное освоение современной территории Санкт-Петербурга началось после завоевания территорий русскими войсками в ходе Северной войны и основания Санкт-Петербурга в 1703 г.

В начале XVIII века город разделялся на Карельскую (она же Финская, или Шведская), Ингерманландскую и Канцевскую стороны. Карельская сторона

занимала правый берег Невы, Ингерманландская – левый, Канцевская находилась в устье Охты на месте Ниена (русское название XVII века – Канцы).

Затем Ингерманландская сторона стала называться Адмиралтейской, а за Карельской стороной закрепилось название – Выборгская. Названа она была в честь древней дороги на Выборг, которая начиналась в этом месте.

В мае 1718 года острова и стороны стали первыми официальными административными единицами, когда в связи с учреждением полиции город разделили на пять частей: Петербургскую, Адмиралтейскую, Московскую, Выборгскую и Васильевский остров.

Деревня Горелово

Деревня Горелово, расположенная на юго-западной периферии современного Санкт-Петербурга, относится к числу исторически сложившихся поселений южного побережья Финского залива, формирование которых было тесно связано с природно-географическими условиями Ижорской возвышенности и развитием транспортных коммуникаций, соединявших район устья Невы с внутренними территориями Северо-Запада России. Территория современного Горелово входит в состав Красносельского района и занимает важное положение между историческими центрами Красного Села, Лигово и южными подступами к Петербургу.

До начала XVIII в. рассматриваемая территория входила в состав Ижорской земли Ингерманландии и находилась в сфере влияния Новгородской земли, а позднее – Шведского королевства. В письменных источниках XVII в. фиксируются небольшие сельские поселения, располагавшиеся вдоль водотоков и сухопутных дорог. Население этих поселений составляли преимущественно ижора, водь и финноязычные группы, занимавшиеся земледелием, животноводством и промыслами. После перехода территории под контроль Российского государства, в результате Северной войны и основания Санкт-Петербурга в 1703 г. началось активное хозяйственное освоение южных пригородов новой столицы.

В XVIII в. территория Горелово развивалась в составе пригородной зоны Петербурга. Существенное значение имело прохождение дорог, связывавших столицу с Красным Селом и Нарвой. В этот период формируется сеть сельских населённых пунктов, обслуживавших транспортные пути и обеспечивавших столицу сельскохозяйственной продукцией. Земли в окрестностях Горелово использовались под пашни, сенокосы и пастбища. Значительная часть территории находилась во владении дворянских семей и государственных ведомств. Развитие поселения было связано также с общими процессами колонизации и хозяйственного освоения Ингерманландии в петровское и послепетровское время.

В XIX в. Горелово представляло собой сельское поселение, входившее в систему пригородных деревень Санкт-Петербурга. Существенное влияние на развитие территории оказало строительство железнодорожных линий и расширение сети шоссейных дорог. Проведение Балтийской железной дороги способствовало усилению хозяйственных связей с Петербургом и соседними пригородами. В этот период в окрестностях деревни сохранялся преимущественно аграрный характер землепользования, однако постепенно возрастало значение дачной застройки и обслуживающей инфраструктуры.

В конце XIX – начале XX вв. южные пригороды Петербурга активно вовлекались в процессы урбанизации. Население Горелово увеличивалось, расширялась жилая застройка, развивались ремесленные и мелкие промышленные предприятия. Вместе с тем территория сохраняла черты сельского поселения с преобладанием деревянной усадебной и крестьянской застройки. В административном отношении местность входила в состав Петергофского уезда. Исторические карты и статистические материалы данного периода фиксируют существование дорожной сети, хозяйственных построек и земель сельскохозяйственного назначения.

События начала XX в., такие как: Первая мировая война, Февральская революция и Октябрьская революция, оказали влияние на хозяйственную и демографическую ситуацию в пригородах Петрограда. В советский период

территория Горелово подверглась значительным изменениям, связанным с коллективизацией, преобразованием сельскохозяйственных земель и развитием транспортной инфраструктуры. В 1930-е гг. усиливается индустриальное освоение южных окраин города, а часть территории включается в систему оборонительных и хозяйственных объектов.

Особое место в истории Горелово занимают Великая Отечественная война и Блокада Ленинграда. Южные пригороды Ленинграда оказались в непосредственной близости от линии фронта и подвергались интенсивным артиллерийским обстрелам и разрушениям. На территории Горелово и прилегающих районов располагались военные объекты, оборонительные сооружения и позиции советских войск. Боевые действия и последующее восстановление существенно изменили исторический облик местности.

Во второй половине XX в. Горелово постепенно интегрировалось в городскую структуру Ленинграда. Развитие жилой застройки, инженерной инфраструктуры и транспортной сети сопровождалось сокращением сельскохозяйственных угодий и трансформацией исторического ландшафта. В административном отношении территория вошла в состав Красносельского района. В конце XX – начале XXI вв. здесь активно развивалось жилищное и промышленное строительство, что привело к значительной переработке культурного слоя на отдельных участках.

Волхонское шоссе

Волхонское шоссе является одной из исторически сложившихся магистралей южной периферии Санкт-Петербурга. Его формирование связано с развитием дорожной сети южных пригородов столицы в XVIII в., после основания города и начала активного освоения территории Ингерманландии. Название шоссе происходит от исторической местности Волхонка, располагавшейся на юго-западных подступах к Петербургу.

На протяжении XVIII–XIX вв. дорога обеспечивала связь Петербурга с Красным Селом, Петергофской дорогой и сельскими поселениями южной пригородной зоны. Прилегающие территории использовались преимущественно

в сельскохозяйственных целях; вдоль трассы располагались деревни, усадьбы и хозяйственные объекты. В административном отношении местность входила в состав Петербургской губернии.

В годы Великой Отечественной войны территория, прилегающая к Волхонскому шоссе, находилась вблизи линии обороны Ленинграда и имела важное стратегическое значение. Во второй половине XX в. шоссе было реконструировано и стало важной транспортной магистралью южной части города.

Пулковское шоссе

Пулковское шоссе представляет собой одну из основных исторических магистралей южного направления Санкт-Петербурга. Его трасса восходит к старой дороге, соединявшей Петербург с центральными районами страны. Развитие шоссе было тесно связано с освоением территории Пулковские высоты – естественного возвышенного рубежа на южных подступах к городу.

В XVIII–XIX вв. дорога имела важное транспортное значение и обеспечивала связь столицы с южными губерниями Российской империи. Вдоль трассы располагались сельские поселения, почтовые станции и дачные участки. Существенное влияние на развитие территории оказало строительство Пулковской астрономической обсерватории, открытой в 1839 г.

Особое значение Пулковское шоссе приобрело в период Великой Отечественной войны, когда Пулковские высоты стали одним из ключевых рубежей обороны Ленинграда. Во второй половине XX в. шоссе было значительно реконструировано в связи с развитием южных районов города и строительством аэропорта Пулково.

Территории, прилегающие к Волхонскому и Пулковскому шоссе, представляют интерес в историко-культурном отношении, поскольку здесь могут сохраняться следы дореволюционного дорожного освоения, сельской застройки и объектов периода Великой Отечественной войны.

1.2. Анализ взаиморасположения обследуемого земельного участка и близлежащих ОКН

Обследуемая трасса расположена на юго-западе на территории Красносельского и Московского районов Санкт-Петербурга. Ближайшие, известные на настоящий момент археологические памятники расположены на территории Тосненского района Ленинградской области.

В 12 км к юго-востоку от обследуемой территории расположен памятник Покровская 1. Грунтовый могильник (рис. 2). Грунтовый могильник отрыт в 2023 г. И.В. Стасюком и представляет собой средневековое сельское кладбище, предварительно датирующееся XIII –XV вв.

В 15 км к ЮВВ маршрута разведки расположены археологические памятники Войскорово 1. Грунтовый могильник и Войскорово. Поселение (рис. 2). Могильник Войскорово 1 также представляет собой средневековое сельское кладбище XII –XV вв.

Поселение Войскорово является многослойным и включает материалы от раннего железного века до Новейшего времени. В 2018 г. на памятнике были проведены археологические исследования, в результате которых был изучен производственный комплекс, датирующийся Поздним Средневековьем (Городилов, 2019).

Кроме того, северная оконечность маршрута разведки, вдоль Пулковского шоссе пролегает через территорию ОКН "Пулковский рубеж"» (адрес НПА: Киевское шоссе, 20-й км) и ОКН «Обсерватория Пулковская» (адрес НПА: Пулковское шоссе, 65) (рис. 2). Оба объекта культурного наследия с ареологией не связаны и не содержат археологических объектов в качестве предмета охраны.

1.3. Анализ картографического материала

На шведских планах конца XVII в. отображена система поселений вдоль берегов Невы и ее притоков. Согласно карте, составленной в 1676 г. штабс-капитаном Бергенгеймом, обследуемый участок расположен в слабозаселенной местности, расположенной на границе Дудоровского и Славянского погостов.

Центры концентрации населенных пунктов отмечены западнее (около Дудергофа) и восточнее в среднем и течении реки Славянки (рис. 3).

Подробные топографические карты, позволяющие конкретно локализовать на местности объекты, относятся к первой трети XIX в. На карте Санкт-Петербургской губернии, составленной под руководством Ф.Ф. Шуберта, на рубеже 20-30-х годов XIX века отражено хозяйственное назначение земель и особенности ландшафта. При сопоставлении маршрута разведки с этой картой северо-западный участок трассы (в Красносельском районе) проходит через лесной массив к западу от деревни Ново-Паново. Юго-восточный отрезок (вдоль Пулковского и Волхонского шоссе) пролегает через поля в северной части и через болотистую местность в южной (рис. 4).

На протяжении XIX в. ситуация существенно не меняется, карты 1858, 1868 и 1890 гг., отражают, примерно ту же картину, что и вышеупомянутая карта Шуберта (рис. 5-6).

Новый этап хозяйственного освоения территорий, через которые пролегает маршрут разведки, приходится на раннесоветский период. К этому времени участки трассы западнее деревни Ново-Паново и в районе пересечения Пулковского и Волхонского шоссе, ранее занятые лесным массивом и болотами соответственно, начинают возделываться как колхозные и совхозные поля (рис. 14-15).

Основные выводы по разделу «Историческая справка»:

На основании анализа картографического материала, архивных и литературных источников, были сделаны следующие выводы:

- В ходе архивно-библиографических исследований установлено, что непосредственно на территории исследуемого участка и в ближайших окрестностях объекты археологического наследия ранее не фиксировались.
- Начиная с периода Позднего Средневековья, в исторических источниках фиксируется факт достаточно плотного заселения территории нынешних юго-западных окраин Санкт-Петербурга. Вдоль рек и дорог существовали ижорские, ингерманландские и русские деревни.

- В то же время маршрут археологической разведки пролегает на некотором отдалении от мест скопления позднесредневековых поселений, ближайшие из которых расположены ниже по течению р. Славянки и западнее – вдоль Нарвского тракта.
- В XVIII – XIX вв. рассматриваемая территория является дальним пригородом Санкт-Петербурга, в этот период начинает формироваться современная улично-дорожная сеть.
- В период Великой отечественной войны территория оказалась в прифронтовой зоне. Трасса частично пролегает через территорию ОКН «Зеленый пояс Славы Ленинграда» и «Пулковский рубеж».

2. ФИЗИКО-ГЕОГРАФИЧЕСКАЯ ХАРАКТЕРИСТИКА РАЙОНА РАБОТ

Геоморфология

Территория Петербурга в современных административных границах, по большей части, расположена в пределах Приморской низменности. Низменность представляет собой террасированную равнину, прилегающую к восточному берегу Финского залива. На востоке, к Приморской низменности прилегает Приневская низменность, приуроченная к среднему и верхнему течению Невы. На юге Приморская низменность опоясывается Предглинтовой низменностью, граница между районами проходит по Литориновому уступу.

Геоморфология островной части Петербурга определяется устройством поверхности дочетвертичных, поздне и послеледниковым рельефом и современным рельефом, преобразованным за счет комплексного техногена (Геологический атлас…, 2009, С. 9).

Рельеф центральной части Санкт-Петербурга образован древними морскими террасами, сформировавшимися после схода Валдайского оледенения, в результате колебания уровня воды в Балтийском море (Геологический атлас Санкт-Петербурга, 2009, С. 5). Развитие рельефа морского генезиса являлось следствием прерывистой регрессии Литоринового моря, береговая зона которого выражена в виде одноименной террасы, тянущейся через весь Петербург. На Литориновой террасе расположена большая часть исторического центра города.

Период максимума литориновой трансгрессии в геологических разрезах на памятнике Охта-1 отмечается в пределах 6459–5666 л. до н. э. Формирование Охтинского мыса начиналось в прибрежной зоне лагуны, отделенной от моря так называемой Лиговской косой (Гусенцова, Сорокин, Кулькова, 2024. С. 20). Лагуна была постоянно связана с морем проливом, расположенным в непосредственной близости от современной Невы. Максимальный уровень литориновой трансгрессии на территории Санкт-Петербурга был установлен в 5–7 км от Охтинского мыса на уровне абсолютных отметок от +6 до +7 м от современного уровня Балтийского моря и происходил около 5750–5450 л. до н. э.

Околок 4200 лет до н.э. наступил период регрессии Литоринового моря, в результате которого прибрежная зона мелководного залива оказалась частично отделена от моря песчаной косой, которая в дальнейшем была преобразована в Охтинский мыс. К этому периоду относятся наиболее древние поселения первобытных людей, использовавшими прибрежную зону в основном для рыболовства и Охоты (Гусенцова, Сорокин, Кулькова, 2024. С. 26).

Во второй половине 4 тыс. до н.э. вновь наступила стадия трансгрессии, называемая Древнебалтийской (Яковлев, 1925). В этот период вода поднялась до уровня 3 м выше современной Балтики, сформировав террасу «василеостровскую террасу», пролегающую дугой, через центральную часть города, в 4 км западнее района Охты. На Охтинском мысу известны стоянки этого времени, относящиеся к культурам позднего неолита – раннего металла (Гусенцова, Сорокин, Кулькова, 2024. С. 26).

Около 1500 г. до н. э. палеогеографическая обстановка в регионе вновь меняется вновь меняется. Образование Невы произошло около 1350 г. до н. э., в результате в результате поднятия северного берега Ладожского озера в ходе денудационных и карстовых процессов озеро «переполнилось», и вода хлынула в сторону Финского залива, сформировав русло Невы. Прорыв Невы привел к выносу большого количества песчано-алевритовых отложений в Финский залив и в течение 300 лет происходил рост дельты и формирование ее надводной части.

Окончание формирования дельты может быть соотнесено с началом следующего этапа заселения территории человеком около 800 г. до н. э. и относится к эпохе раннего железного века. В опорных геологических разрезах на территориях Новгородской улицы и невского лесопарка финал регрессии на территории Санкт-Петербурга фиксируется в периоды около 850–650 и 350–150 л. до н. э. слоями накопления торфа (Малаховский и др. 1989). К этому времени гидрологическая ситуация в дельте Невы стабилизируется, территория приобретает геоморфологический облик близкий к современному.

В физико-географическом отношении маршрут археологической разведки находится на стыке Ижорской возвышенности на западе и Принарвской низменности на востоке. Пограничное положение отражено в существенном перепаде высот в пределах маршрута. В районе посёлка Новогорелово, в северо-западной части трассы абсолютные высотные отметки составляют около 23 м БС. Юго-восточная часть маршрута подходит к Пулковским высотам (северо-восточные отроги Ижорской возвышенности), высотные отметки в этой части маршрута существенно выше и колеблются в районе 60 м БС.

Гидрография

Все ближайшие реки относятся к бассейну Невы. Ближайшим к территории обследования объектом гидрографии является река Пулковка (правый приток Волковки). В своем естественном русле река протекает в 500 м к юго-востоку от маршрута разведки. Также вблизи юго-восточной оконечности обследуемой трассы находится Пулковке водохранилище.

Вблизи пересечения Пулковского шоссе и Орбитальной улицы маршрут разведки пересекает небольшой безымянный ручей, ранее являвшийся левым притоком р. Пулковки, а сейчас впадающий непосредственно в водохранилище.

3. МЕТОДИКА ПОЛЕВЫХ ИССЛЕДОВАНИЙ

В рамках работ по проведению научного обследования (археологическая разведка) земельного участка по объекту: «Строительство Южного коллектора 1-й этап» по адресу: г. Санкт-Петербург, от Пулковского шоссе, дом 80, корп. 2, литера А до Волхонского шоссе 123 корп. 2 проводилось визуальное обследование объекта и закладка археологических шурфов (рис. 12-15, 15-20, 37-51, 21-36, 52-72).

Полевые археологические исследования проводились в соответствии с методическими указаниями и требованиями «Положения о порядке проведения археологических полевых работ и составления научной отчетной документации», утвержденного постановлением Бюро Отделения историко-филологических наук Российской академии наук № 15 от 12 апреля 2023 г.

Основная задача проведения археологических исследований на площади планируемого строительства и окружающей территории заключалась в выявлении и фиксации археологических (исторических) памятников, культурных слоев, конструкций и сооружений, сборе и исследовании археологического материала.

Полевые работы включали в себя:

- визуальный осмотр указанной в договоре территории, поиск подъемного материала;
- описание исследуемой территории и ее фотофиксация;
- разбивку археологических шурфов;
- привязка археологических шурфов к ситуационному плану исследуемой территории;
- выборку культурных напластований из шурфов по слоям;
- выявление и изучение археологического материала по слоям;
- фотофиксацию процесса работ;
- фотофиксацию стенок и планиграфии шурфов;
- описание ландшафтной характеристики обнаруженных объектов и фиксация их современного состояния;

- ведение полевой документации;
- рекультивацию шурфов.

Применялся стандартный набор методов, используемых при археологических разведках: предварительные архивно-библиографические изыскания, визуальный осмотр местности, осмотр обнажений культурного слоя, поиск подъемного материала, шурфовка. Натурные полевые исследования проводились в виде осуществления пеших маршрутов на территории земельного участка. В качестве осевой линии использовались границы проектируемого объекта, предоставленные заказчиком. В ходе проведения обследования проводилась фотофиксация территории (рис. 16-20, 37-51).

При прохождении маршрутов с целью обнаружения выходов культурного слоя и артефактов осматривались встречающиеся обнажения грунта естественного и антропогенного происхождения. На перспективных для обнаружения памятников археологии участках производилась закладка шурфов, ориентированного по сторонам света, направленного на поиск культурного слоя и древних артефактов. Количество и место расположения шурфов было обусловлено геоморфологическим состоянием местности и степенью освоенности обследуемой территории, и определялось с таким расчетом, чтобы обеспечить полное выявление и определение границ всех объектов археологического наследия, попадающих в пределы обследуемых земельных участков, с учетом существующих методических рекомендаций 1 шурф на 1 км (при обследовании линейных земельных участков).

Шурфы закладывались на перспективных для обнаружения памятников археологии местах, исключая хозяйственно-освоенные участки трассы. В ходе работ были заложены 9 разведывательных археологических шурфов размерами 2х2 м. Общая площадь исследований – 36 кв. м.

Разборка грунта в процессе шурфовки производилась вручную по стратиграфическим слоям с разнородными культурными прослойками и соответствующим им общим планиграфическим горизонтам фиксации. Для выявления структуры плотных поверхностей и удаления грунта в стесненных

условиях при расчистке использовались щетки, кисти и совки. Глубина шурфа включала всю толщу напластований до материка. Разведочный шурф документировался, в том числе фотографически, и фиксировался дневниковыми записями. Для картирования рекогносцировочных шурфов, выявленных объектов и общевидовых фотографий ландшафтной ситуации использованы имеющиеся в распоряжении экспедиции растровые карты масштаба 1:50000 и 1:100000 в формате JPG, а также топографический план масштаба 1:500 в формате DWG, предоставленный заказчиком.

Привязка шурфов, зачисток и зондажей на участках землеотводов к системе мировых координат произведена с помощью портативных приборов глобального позиционирования Garmin Montana. Географические координаты (широта, долгота), определенные в зависимости от внешних условий приема с точностью 5-20 м, даются в формате градусы-минуты-секунды Long/Lat dd°mm'ss,ss" (WGS-84). С помощью встроенных в геоинформационную систему QGIS программных алгоритмов переведены в местную систему координат МСК-1964 Санкт-Петербург. Основные этапы работ фиксировались с помощью цифровых фотоаппаратов с разрешением не менее 5 Мрх. Для указания масштаба и ориентации по сторонам света при фотографировании использовался набор телескопических реек длиной 4 м с сантиметровыми делениями, двухцветная стрелка «север». После окончания работ шурфы были рекультивированы до уровня дневной поверхности на момент начала работ, что подтверждено фотографически.

4. ПОЛЕВЫЕ ИССЛЕДОВАНИЯ

Маршрут археологической разведки соответствует трассе проектируемых инженерных коммуникаций по объекту: «Строительство Южного коллектора 1-й этап» по адресу: г . Санкт-Петербург, от Пулковского шоссе, дом 80, корп. 2, литера А до Волхонского шоссе 123 корп. 2 (рис. 1-2). Трасса состоит из трех отдельных отрезков, суммарная протяженность которых составляет 8,5 км (рис. 10-11). Как следствие, прохождение маршрута археологической разведки производилось по этим отельным участкам.

Участок 1 расположен в Красносельском районе Санкт-Петербурга. Протяженность участка – 4 км. Начало трассы (северная оконечность) расположено в районе Юго-западных очистных сооружений Санкт-Петербурга, в глубине территории, ограниченной с юга КАДом и Волхонским шоссе, с востока Таллинским шоссе, с севера – веткой Балтийской железной дороги, с запада – посёлком Сергиево. От точки начала маршрут пролегает по прямой в юго-западном направлении до пересечения с КАДом (протяженность – 1,2 км). В данной местности трасса проходит через неосвоенные пустыри, окруженные территорией комплекса очистных сооружений, вдоль линии ЛЭП (рис. 16-20). В северной части данного отрезка рельеф существенно изменен относительно свежими перекопами, повсюду на местности фиксируются отвалы грунта и кучи строительного и бутового мусора (рис. 17).

В пределах данного отрезка, между началом трассы и КАДом, был выбран участок, наименее затронутый антропогенной деятельностью последних лет. На этом отрезке заложены 4 археологических шурфа.

Шурф 1 (рис. 21-24). Заложен в 60 м юго-западнее начала трассы. Размеры шурфа – 2х2 м. Шурф ориентирован сторонами по сторонам света.

Стратиграфия:

1. Супесь темно-бурая гумусированная (дерново-почвенный слой), мощностью 20 см.

2. Супесь желтая плотная (почвообразующая порода, материк), прокопан на 10 см.

Археологические находки в шурфе отсутствуют. После окончания работ шурф был рекультивирован (рис. 24).

Шурф 2 (рис. 25-28). Заложен в 50 м юго-западнее шурфа 1. Размеры шурфа – 2х2 м. Шурф ориентирован сторонами по сторонам света.

Стратиграфия:

1. Супесь темно-бурая гумусированная (дерново-почвенный слой), мощностью 30 см.

2. Супесь желтая плотная (почвообразующая порода, материк), прокопан на 10 см.

Археологические находки отсутствуют. После окончания работ шурф был рекультивирован (рис. 28).

Шурф 3 (рис. 29-32). Заложен в 600 м юго-западнее шурфа 2. Размеры шурфа – 2х2 м. Шурф ориентирован сторонами по сторонам света.

Стратиграфия:

1. Супесь темно-бурая гумусированная (дерново-почвенный слой), мощностью 30 см.

2. Супесь желтая плотная (почвообразующая порода, материк), прокопан на 10 см.

Археологические находки отсутствуют. После окончания работ шурф был рекультивирован (рис. 32).

Шурф 4 (рис. 33-36). Заложен в 70 м юго-западнее шурфа 3. Размеры шурфа – 2х2 м. Шурф ориентирован сторонами по сторонам света.

Стратиграфия:

3. Супесь темно-бурая гумусированная (дерново-почвенный слой), мощностью 30 см.

4. Супесь желтая плотная (почвообразующая порода, материк), прокопан на 10 см.

Археологические находки отсутствуют. После окончания работ шурф был рекультивирован (рис. 36).

От Волхонского шоссе маршрут поворачивает под прямым углом в юго-восточном направлении и пролегает вдоль обочины шоссе на протяжении 800 м (рис. 37-38), после чего пересекает Волхонское шоссе и КАД, и далее пролегает на 1,6 км параллельно КАДу, в 250 м к югу от последнего. Здесь трасса проходит через полосы отвода автомобильных дорог и закрытые промышленные зоны (рис. 38-39). Данный отрезок непосредственно примыкает к полосе отвода шоссе и является крайне малоперспективным с точки зрения поиска археологических памятников. Шурфы на данном отрезке маршрута не закладывались.

Участок 2 находится на территории Московского района. Маршрут здесь представляет собой небольшой прямолинейный отрезок, протяженностью около 500 м, пролегающий вдоль южной обочины Волхонского шоссе. Рельеф естественный, ровный, низменный, однако, половину протяженности проектируемой трассы на данном участке занимает мелиоративная канава (рис. 40-41). Шурфы на данном отрезке маршрута не закладывались.

Участок 3 также расположен в Московском районе, отрезок трассы начинается в 500 м к северо-западу от пересечения Волхонского и Пулковского шоссе, тянется вдоль южной обочины Волхонского шоссе до Пулковского шоссе. На отрезке маршрута, на поле южнее Волхонского шоссе были заложены шурфы 5-8.

В месте пересечения дорог под прямым углом трасса поворачивает к северо-востоку и далее идет вдоль Пулковского шоссе, на протяжении 2,35 км до мемориала «Пулковский рубеж» (рис. 43-46). Непосредственно у южной границы мемориала маршрут отворачивает от трассы шоссе к востоку и далее тянется еще около 1 км параллельно Пулковскому шоссе, в 150 м восточнее. Трасса оканчивается около подстанции «Водоканала», рядом с домом по адресу: Пулковское шоссе, 88 (рис. 47-50).

Также на данном участке трасса имеет ответвление, длиной 536 м от здания по адресу: Пулковское шоссе, 110Б, пролегающее в северо-западном направлении к строящемуся жилому комплексу (рис. 51).

Четыре археологических шурфа (шурфы 5-8) были заложены в начале данного участка трассы, на поле, у обочины Волхонского шоссе (рис. 14-15). Шурф 9 заложен в 40 м южнее оконечности трассы, рядом с домом по адресу: Волхонское шоссе, 88 (рис. 14-15). Прочие отрезки трассы либо находятся в полосе отвода Пулковского шоссе, либо сильно затронуты современной строительной активностью.

Шурф 5 (рис. 52-55). Заложен в 400 м к северо-западу от точки пересечения Волхонского и Пулковского шоссе. Размеры шурфа – 2х2 м. Шурф ориентирован сторонами по сторонам света.

Стратиграфия:

1. Супесь темно-бурая гумусированная (дерново-почвенный слой), мощностью 20 см.

2. Супесь желтая плотная (почвообразующая порода, материк), прокопан на 10 см.

Археологические находки в шурфе отсутствуют. После окончания работ шурф был рекультивирован (рис. 55).

Шурф 6 (рис. 56-60). Заложен в 30 м юго-восточнее шурфа 5. Размеры шурфа – 2х2 м. Шурф ориентирован сторонами по сторонам света.

Стратиграфия:

1. Супесь темно-бурая гумусированная (дерново-почвенный слой), мощностью 20 см.

2. Супесь желтая плотная (почвообразующая порода, материк), прокопан на 10 см.

Археологические находки отсутствуют. После окончания работ шурф был рекультивирован (рис. 60).

Шурф 7 (рис. 61-64). Заложен в 30 м юго-восточнее шурфа 6. Размеры шурфа – 2х2 м. Шурф ориентирован сторонами по сторонам света.

Стратиграфия:

1. Супесь темно-бурая гумусированная (дерново-почвенный слой), мощностью 40 см.

2. Супесь желтая плотная (почвообразующая порода, материк), прокопан на 10 см.

Археологические находки отсутствуют. После окончания работ шурф был рекультивирован (рис. 64).

Шурф 8 (рис. 65-68). Заложен в 45 м юго-восточнее шурфа 7. Размеры шурфа – 2х2 м. Шурф ориентирован сторонами по сторонам света.

Стратиграфия:

1. Супесь темно-бурая гумусированная (дерново-почвенный слой), мощностью 40 см.

2. Супесь желтая плотная (почвообразующая порода, материк), прокопан на 10 см.

Археологические находки отсутствуют. После окончания работ шурф был рекультивирован (рис. 68).

Шурф 9 (рис. 69-72). Заложен в 35 м к югу от северной оконечности трассы. Размеры шурфа – 2х2 м. Шурф ориентирован сторонами по сторонам света.

Стратиграфия:

1. Супесь темно-бурая гумусированная (дерново-почвенный слой), мощностью 20 см.

2. Супесь серая мешаная аморфная, мощностью 5-7 см.

3. Супесь желтая мешаная, мощностью 5-7 см

4. Супесь серая плотная, мощностью 15-20 см.

5. Супесь желтая плотная (материк), прокопан на 10 см.

Археологические находки отсутствуют. После окончания работ шурф был рекультивирован (рис. 72).

Координаты центра археологических шурфов:

№ шурфа	МСК-1964 Санкт-Петербург		WGS 84	
	N	E	N	E
1	81136.1110	103880.4101	59.818198402	30.139237256
2	81095.3005	103852.2753	59.817832621	30.138734280
3	80587.3602	103522.2459	59.813279469	30.132834004
4	80519.4439	103476.4423	59.812670680	30.132015344
5	73218.2797	113023.1014	59.746856393	30.301548009
6	73202.8372	113049.9311	59.746716688	30.302023930
7	73168.5968	113099.8015	59.746407311	30.302908100
8	73146.7547	113131.8644	59.746209945	30.303476560
9	75828.7977	114945.6387	59.770205112	30.335975569

В результате полевых исследований установлено, что на маршруте археологической разведки, вдоль проектируемой ветки коммуникаций, по объекту: «Строительство Южного коллектора 1-й этап» по адресу: г. Санкт-Петербург, от Пулковского шоссе, дом 80, корп. 2, литера А до Волхонского шоссе 123 корп. 2 археологические памятники отсутствуют.

ЗАКЛЮЧЕНИЕ

В ходе выполнения научно-исследовательских археологических работ в виде историко-культурного научного археологического обследования (археологические разведки) с целью проведения государственной историко-культурной экспертизы земельного участка по объекту: «Строительство Южного коллектора 1-й этап» по адресу: г. Санкт-Петербург, от Пулковского шоссе, дом 80, корп. 2, литера А до Волхонского шоссе 123 корп. 2 в мае 2026 года были проведены следующие работы:

1. Составление исторической справки по результатам архивно-библиографических и научных изысканий, анализа картографического материала.
2. Обследование участков полосы землеотвода протяженностью 8,5 км.
3. В рамках визуального обследования была произведена фотофиксация современного состояния объекта и окружающей территории.
4. В ходе проведения археологического обследования были заложены 9 археологических шурфов размерами 2х2 м, общей площадью 36 кв. м.

В результате проведенных работ можно сделать следующие выводы:

- Анализ исторических карт и планов показывает, что территория обследования по большей части хозяйственно не осваивалась.
- На участке обследования объекты археологического наследия и признаки наличия объектов археологического наследия не обнаружены.
- Все известные памятники археологии находятся на достаточном удалении от участка обследования (не менее 12 км) и проектируемыми работами не затрагиваются.

Таким образом, на территории земельного участка по объекту: «Строительство Южного коллектора 1-й этап» по адресу: г. Санкт-Петербург, от Пулковского шоссе, дом 80, корп. 2, литера А до Волхонского шоссе 123 корп. 2 объекты культурного наследия, включенные в Единый Государственный реестр памятников истории культуры Российской Федерации, отсутствуют. В ходе работы объектов культурного (археологического) наследия не выявлено.

Объекты, обладающие признаками объекта культурного наследия, отсутствуют. Значимый культурный слой не зафиксирован.

_____ Е. Л. Кириллов

СПИСОК ИСТОЧНИКОВ И ЛИТЕРАТУРЫ

1. Административно-территориальное деление Ленинградской области. Л. 1990.
2. Административно-территориальное деление Ленинградской области. СПб. 1997.
3. Административно-территориальное деление Ленинградской области. СПб. 2007.
4. Александрова Е.Л. Санкт-Петербургская губерния. Исторический очерк. СПб. 2011.
5. Герасимов Д.В. Каменный век Карельского перешейка в археологическом собрании МАЭ РАН // Свод археологических источников Кунсткамеры. Вып. I / СПб, 2006.
6. Городилов А.Ю. Производственный комплекс Позднего Средневековья – Раннего Нового времени на р. Ижора // Бюллетень ИИМК РАН. Вып. 9. 2019 г. С. 9-40.
7. Даринский А.В. Ленинградская область. Л. 1975.
8. Динцес Л.А. Неолитическая стоянка в Токсове. Л. 1929.
9. Кочкуркина С.И. История и культура народов Карелии и их соседей. Петрозаводск. 2011.
10. Кочкуркина С.И. Народы Карелии: история и культура. Петрозаводск. 2004.
11. Лапшин В.А. Археологическая карта Ленинградской области. Ч.2. Восточные и северные районы. Л., 1995.
12. Памятники истории и культуры Санкт-Петербурга. Краеведческие записки. Выпуск 9. СПб. 2004.
13. Переписная оброчная книга вотской пятины, 1500 года. Первая половина // Новгородские писцовые книги, изданные археографической комиссией. СПб. 1868.

14. Сакса А.И. Средневековая корела (к вопросу о происхождении этнической общности) // Материалы VI Международного конгресса финно-угроведов. В 2 т. / М.1989.

15. Сакса А.И. Древняя Карелия во второй половине I – первой половине II тыс. н. э. происхождение, история и культура населения летописной карельской земли. Авт. реф. дисс. СПб. 2006.

16. Сакса А.И. Древняя Карелия в конце I - начале II тысячелетия н. э. Происхождение, история и культура населения летописной Карельской земли. СПб. 2010.

17. Серебрякова Н.Я. Мурино: хроника трех столетий. СПб. 2012.

18. Шаскольский И.П. Проблемы этногенеза прибалтийско-финских племен Юго-восточной Прибалтики // Финно-угры и славяне / Л. 1979.

19. Шерих Д. Ю. Невская застава. Берег левый, берег правый. – М. 2007.

20. Erik Amburger Ingermanland: E. Junge Provinz Russlands Im Wirkungsbereich D. Residenz U. Weltstadt St. Petersburg-Leningrad. – Koln, Wien: Bohlau, 1980. с. 341, 967.

АЛЬБОМ ИЛЛЮСТРАЦИЙ

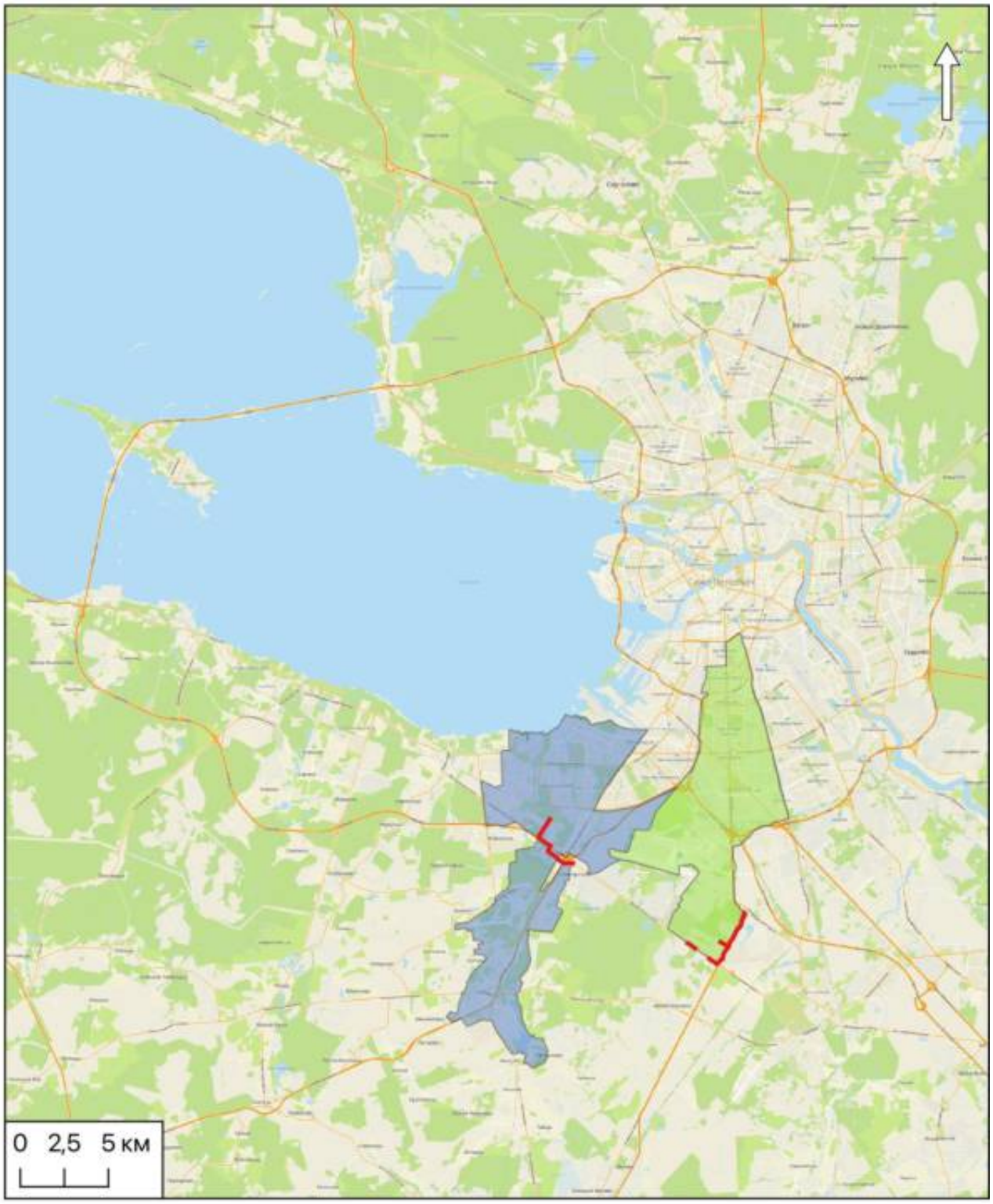

Условные обозначения

Маршрут археологической разведки

Административные районы

Московский

Красносельский

Рис. 1. СПБ-2026. Красносельский и Московский районы. Местоположение маршрута разведки на карте Санкт-Петербурга.

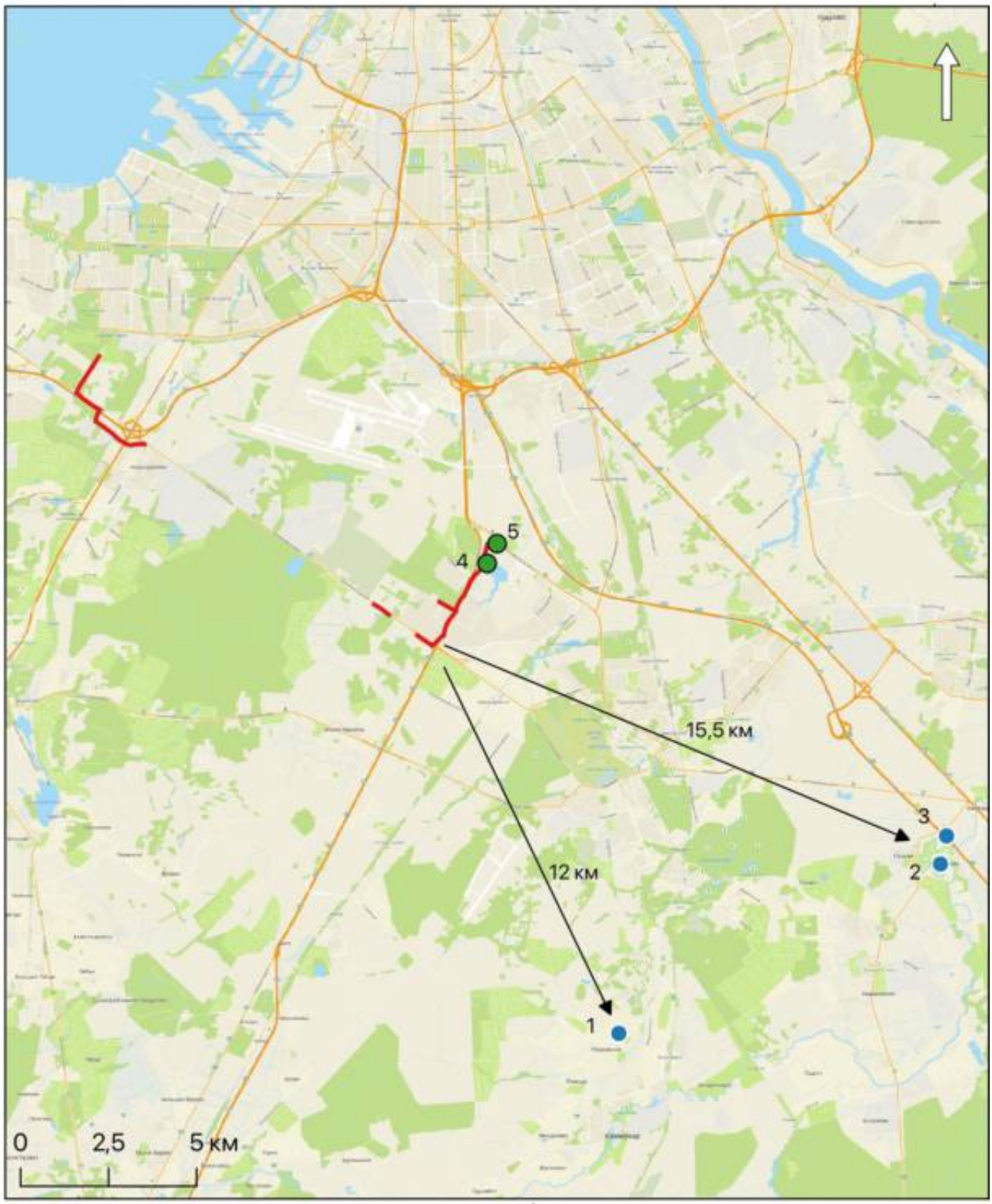

Условные обозначения

Маршрут археологической разведки

Памятники археологии

ОКН (не археология)

Археологические памятники
1 - Покровская-1. Грунтовый могильник
2 - Войскорово 1. Грунтовый могильник
3 - Войскорово. Поселение

ОКН
4 - "Пулковский рубеж"
5 - "Обсерватория Пулковская"

Рис. 2. СПБ-2026. Красносельский и Московский районы. Местоположение маршрута разведки относительно ближайших известных ОКН и памятников археологии.

Инв № подл	Подп. и дата	Взам. инв. №	Инв. № дубл.	Подп. и дата

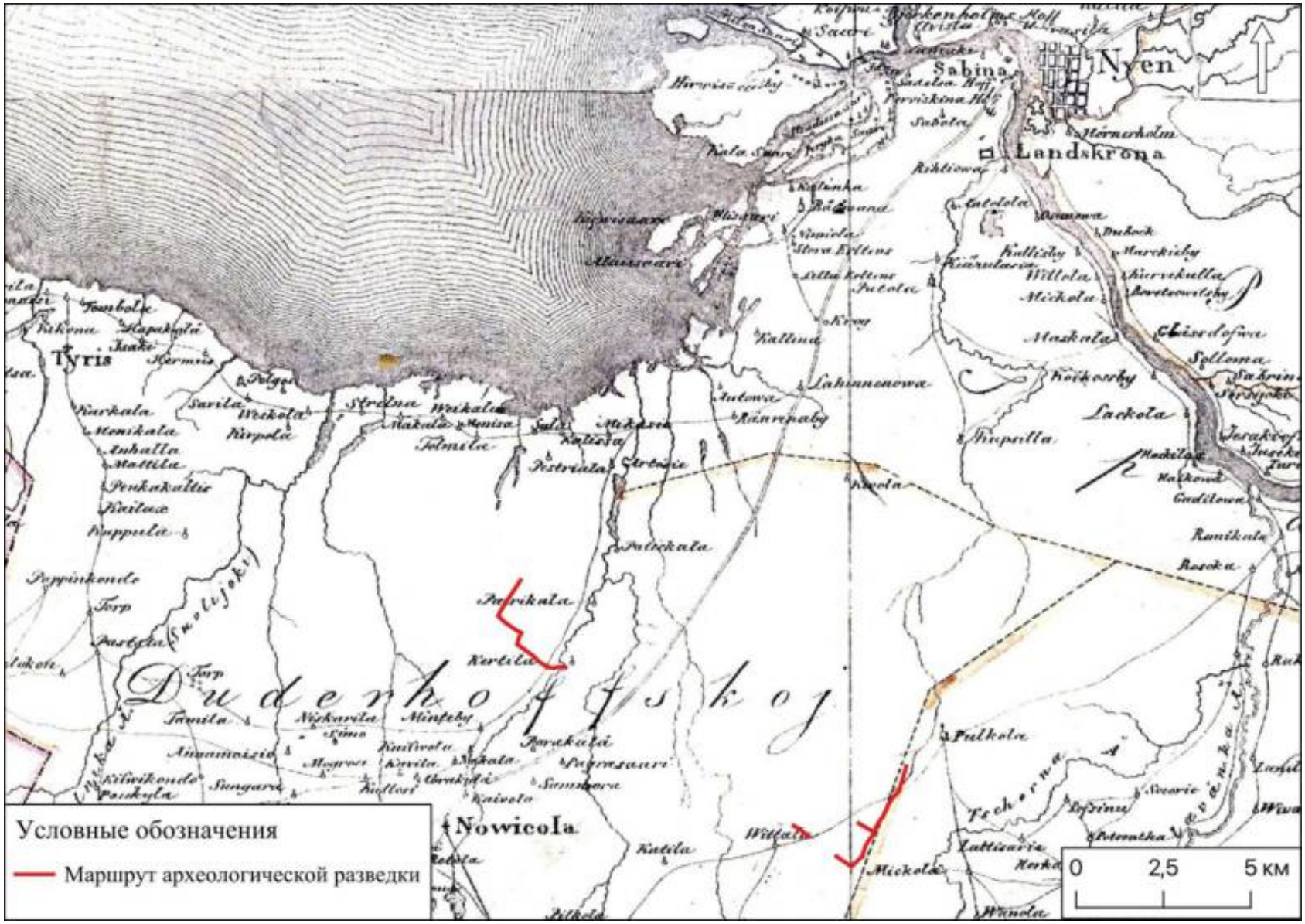

Рис. 3. СПБ-2026. Красносельский и Московский районы. Местоположение маршрута разведки на карте окрестностей Санкт-Петербурга до его основания (карта передает ситуацию на 1676 г.).

Инв № подл	Подп. и дата	Взам. инв. №	Инв. № дубл.	Подп. и дата

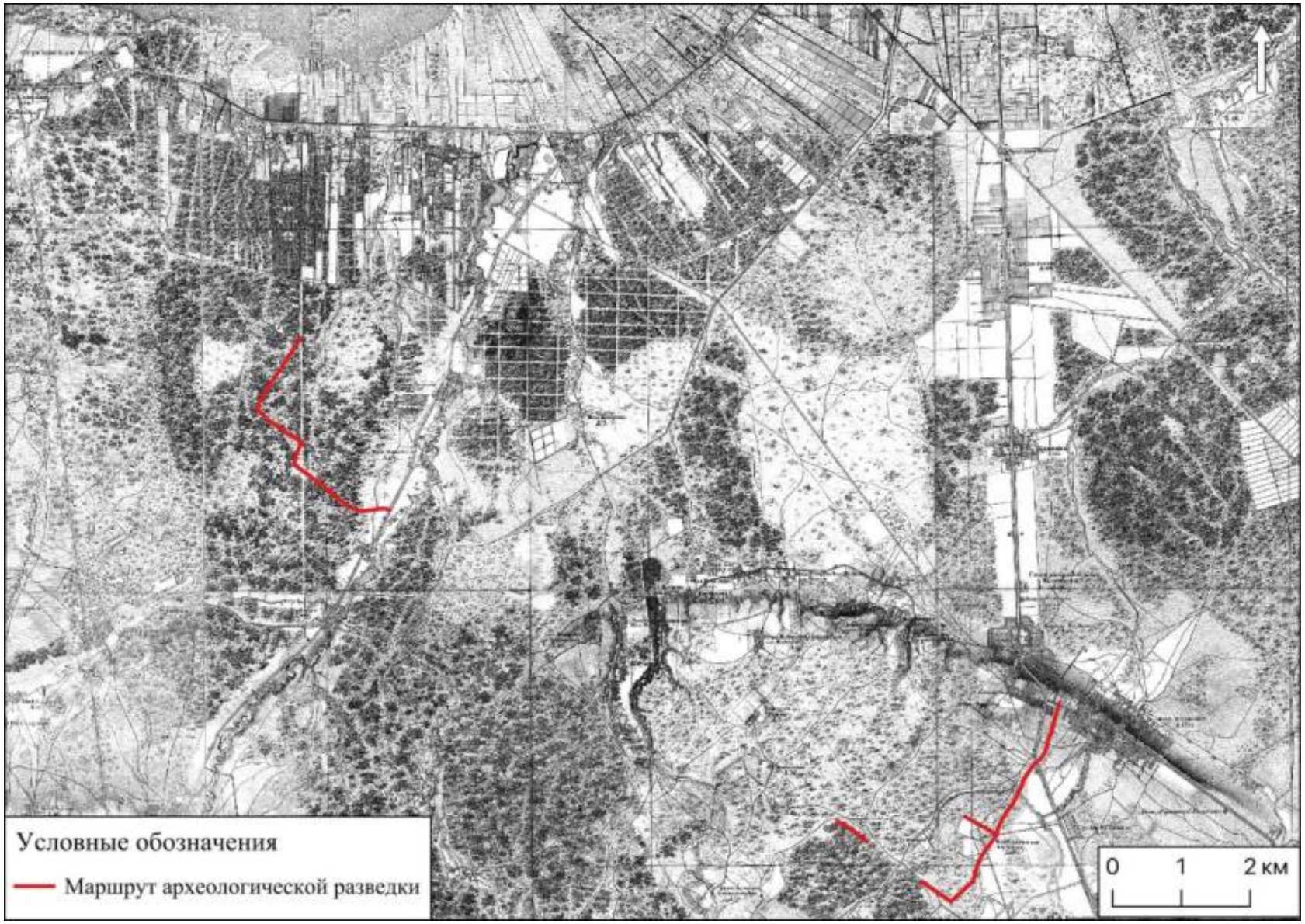

Рис. 4. СПБ-2026. Красносельский и Московский районы. Местоположение маршрута разведки на карте окрестностей Санкт-Петербурга, авторства Ф.Ф. Шуберта. 1831 г.

Инв № подл	Подп. и дата	Взам. инв. №	Инв. № дубл.	Подп. и дата

Рис. 5. СПБ-2026. Красносельский и Московский районы. Местоположение маршрута разведки на карте местности у Красного села, Пулково и Стрельны. 1858 г.

Инв № подл	Подп. и дата	Взам. инв. №	Инв. № дубл.	Подп. и дата

Рис. 6. СПБ-2026. Красносельский и Московский районы. Местоположение маршрута разведки на топографической карте военных маневров Санкт-Петербургской губернии. 1868 г.

Инв № подл	Подп. и дата	Взам. инв. №	Инв. № дубл.	Подп. и дата

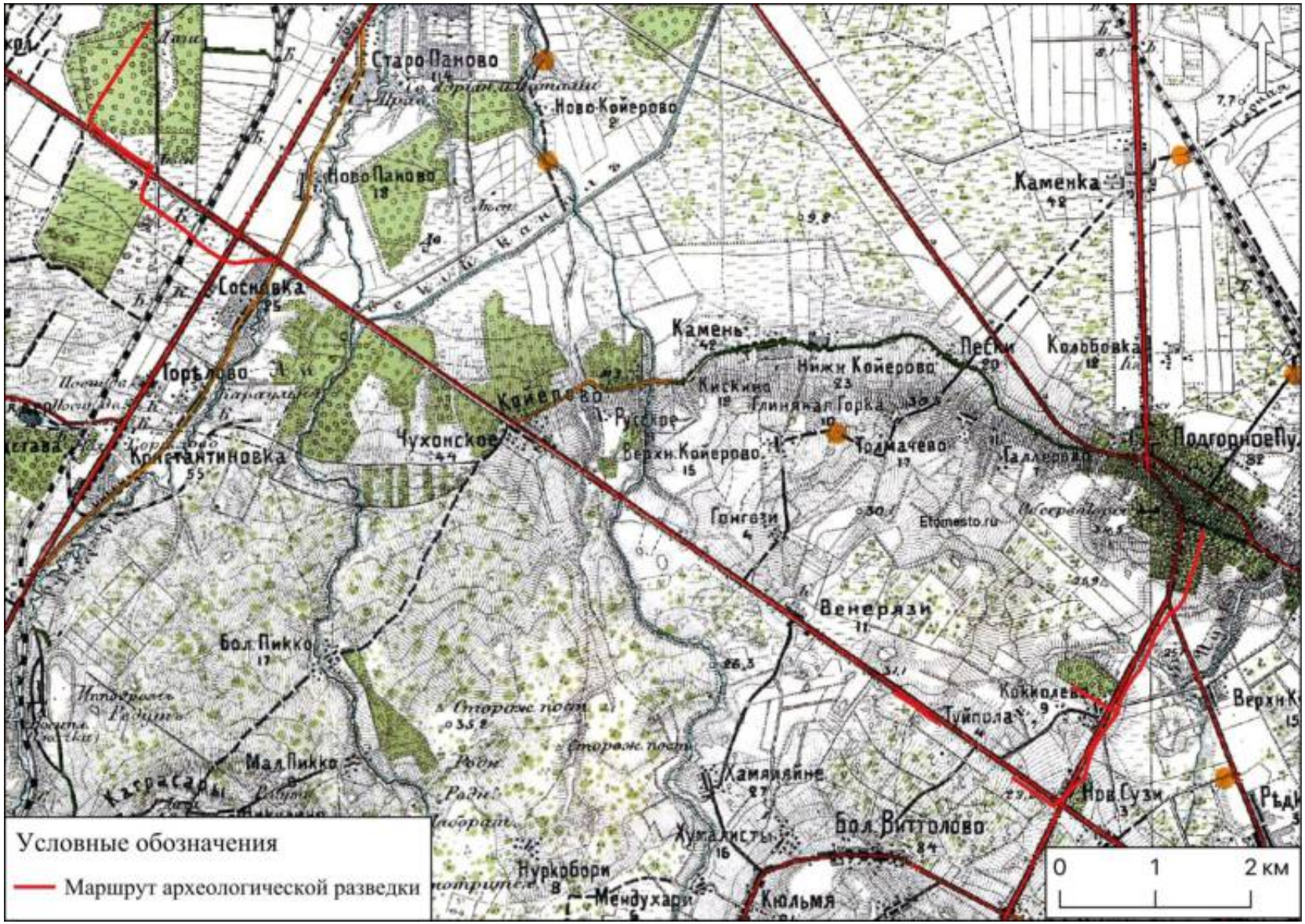

Рис. 7. СПБ-2026. Красносельский и Московский районы. Местоположение маршрута разведки на военной топографической карте маневров Санкт-Петербургской губернии. 1890-е г.

Инв № подл	Подп. и дата	Взам. инв. №	Инв. № дубл.	Подп. и дата

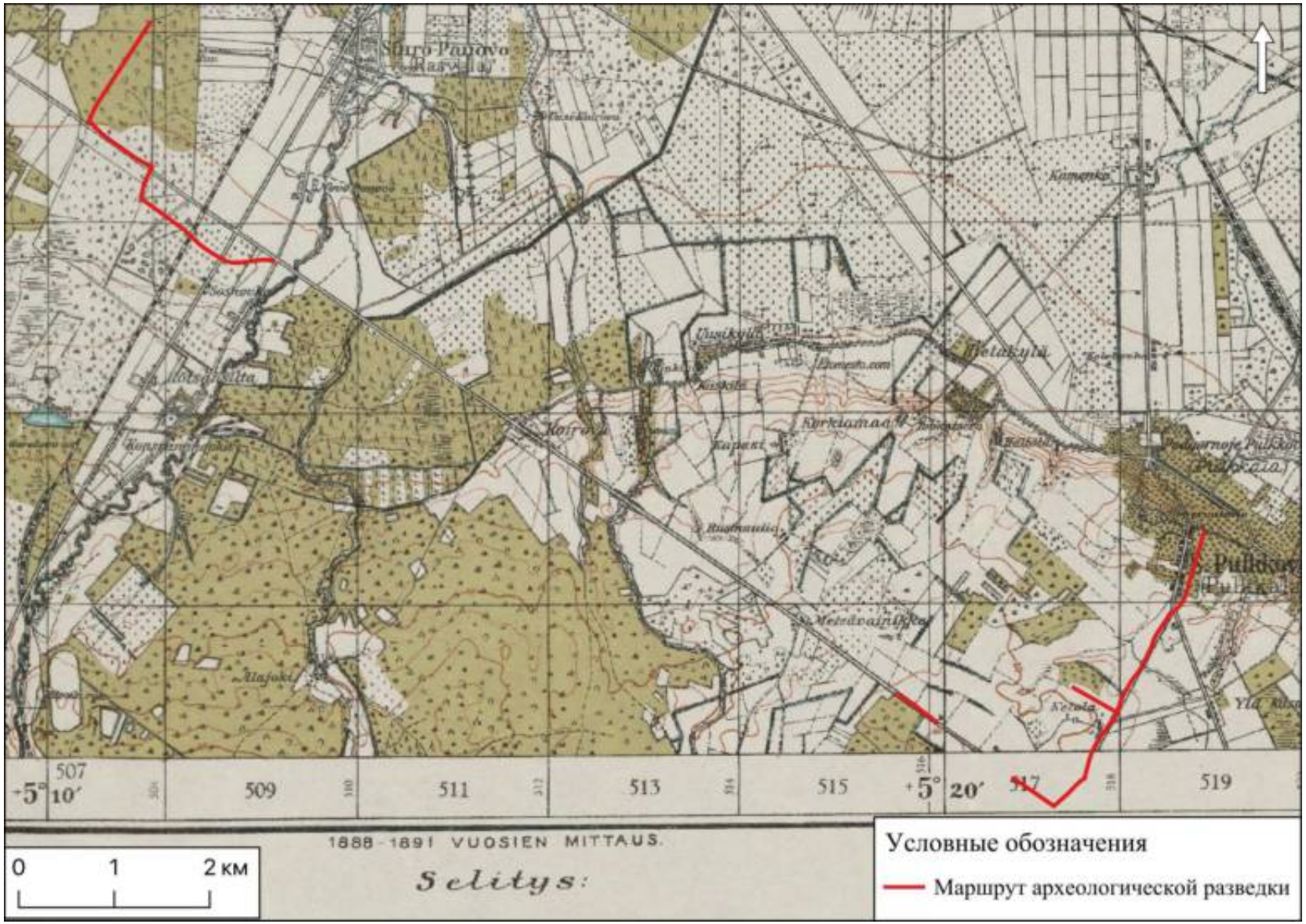

Рис. 8. СПБ-2026. Красносельский и Московский районы. Местоположение маршрута разведки на финской топографической карте Ленинграда. 1930-е г.

Инв № подл	Подп. и дата	Взам. инв. №	Инв. № дубл.	Подп. и дата

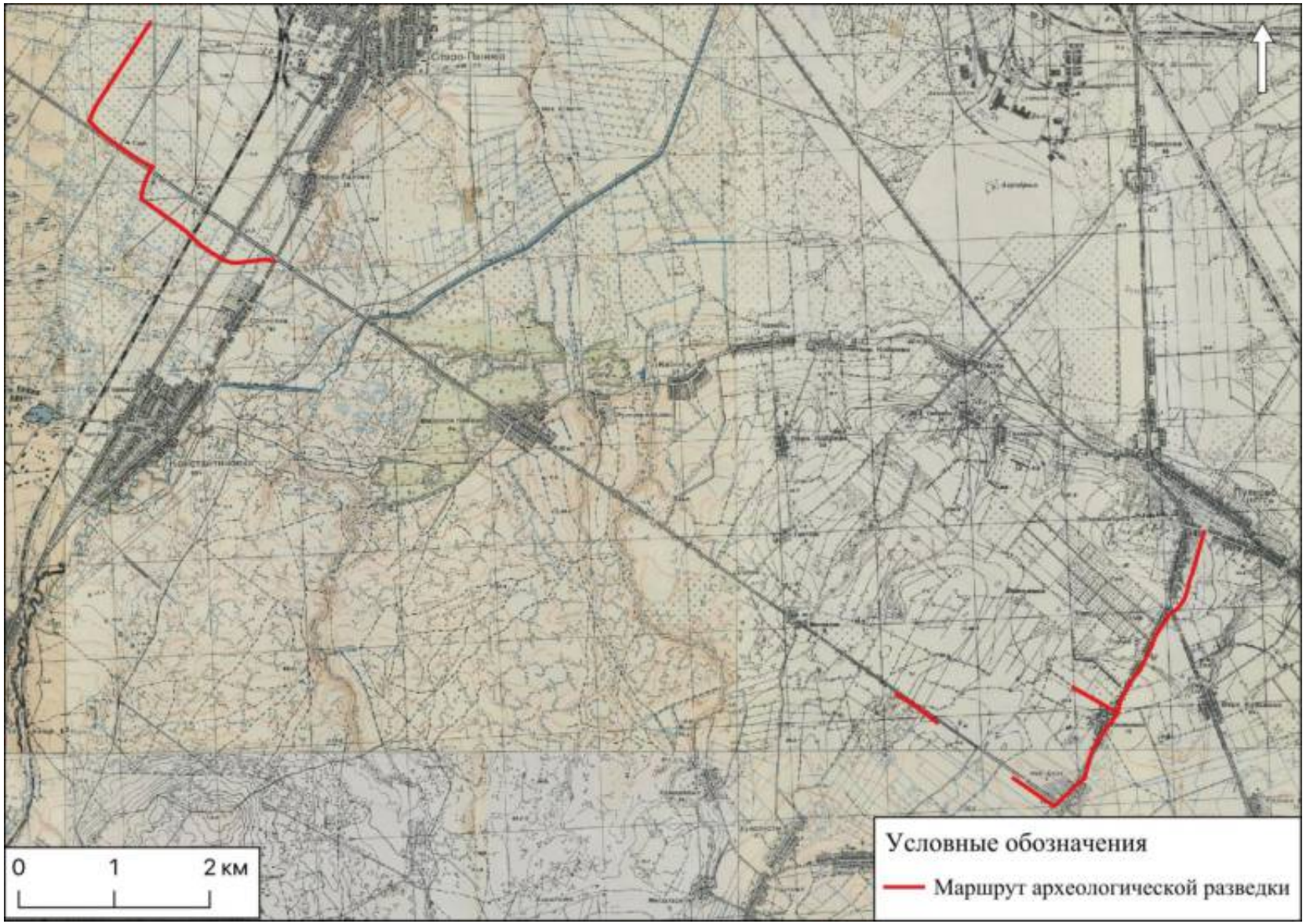

Рис. 9. СПБ-2026. Красносельский и Московский районы. Местоположение маршрута разведки на километровой топографической карте Ленинграда РККА. 1941-е г.

Инв № подл	Подп. и дата	Взам. инв. №	Инв. № дубл.	Подп. и дата

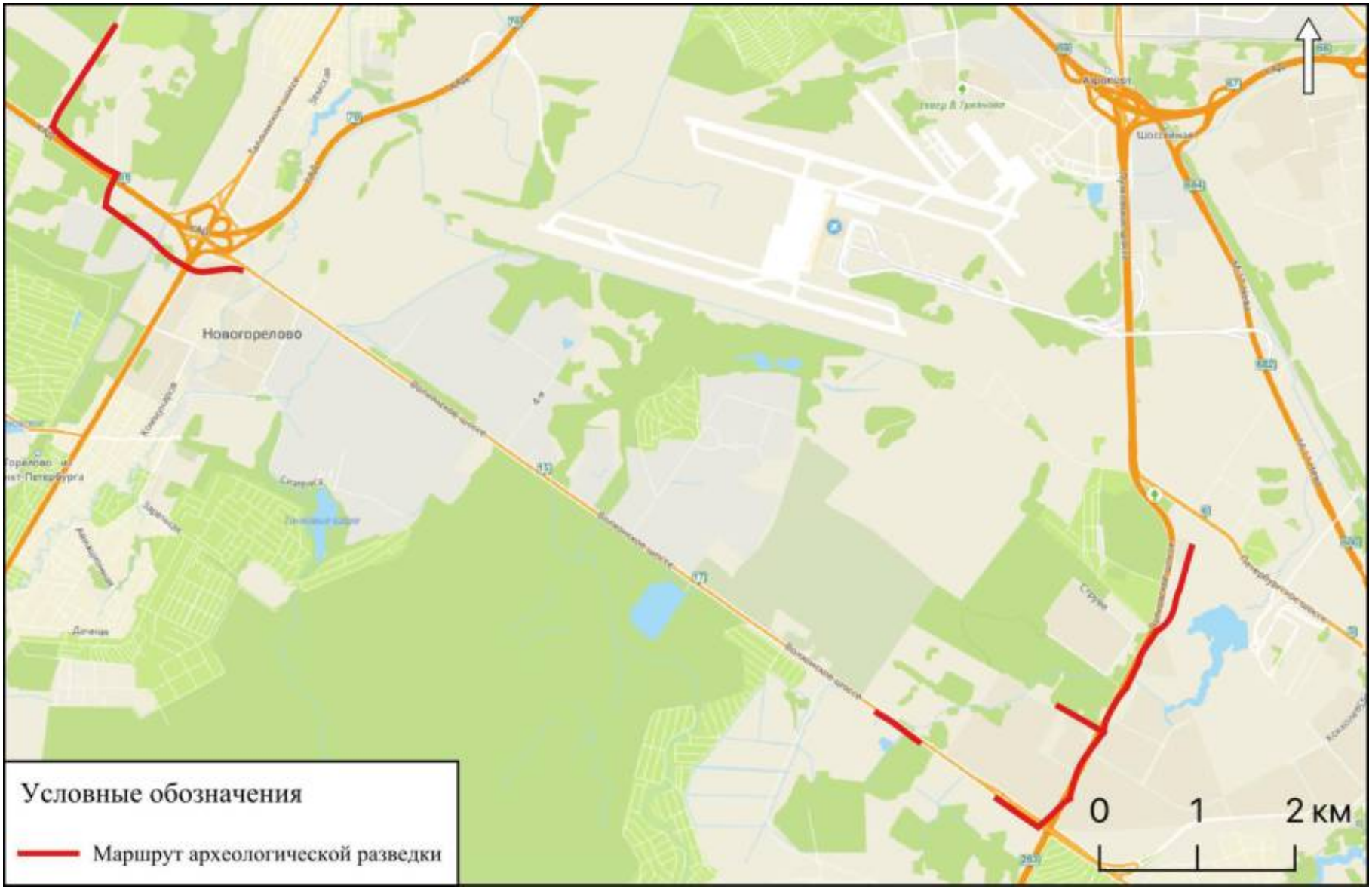

Рис. 10. СПБ-2026. Красносельский и Московский районы. Ситуационный план маршрута археологической разведки (основа OSM).

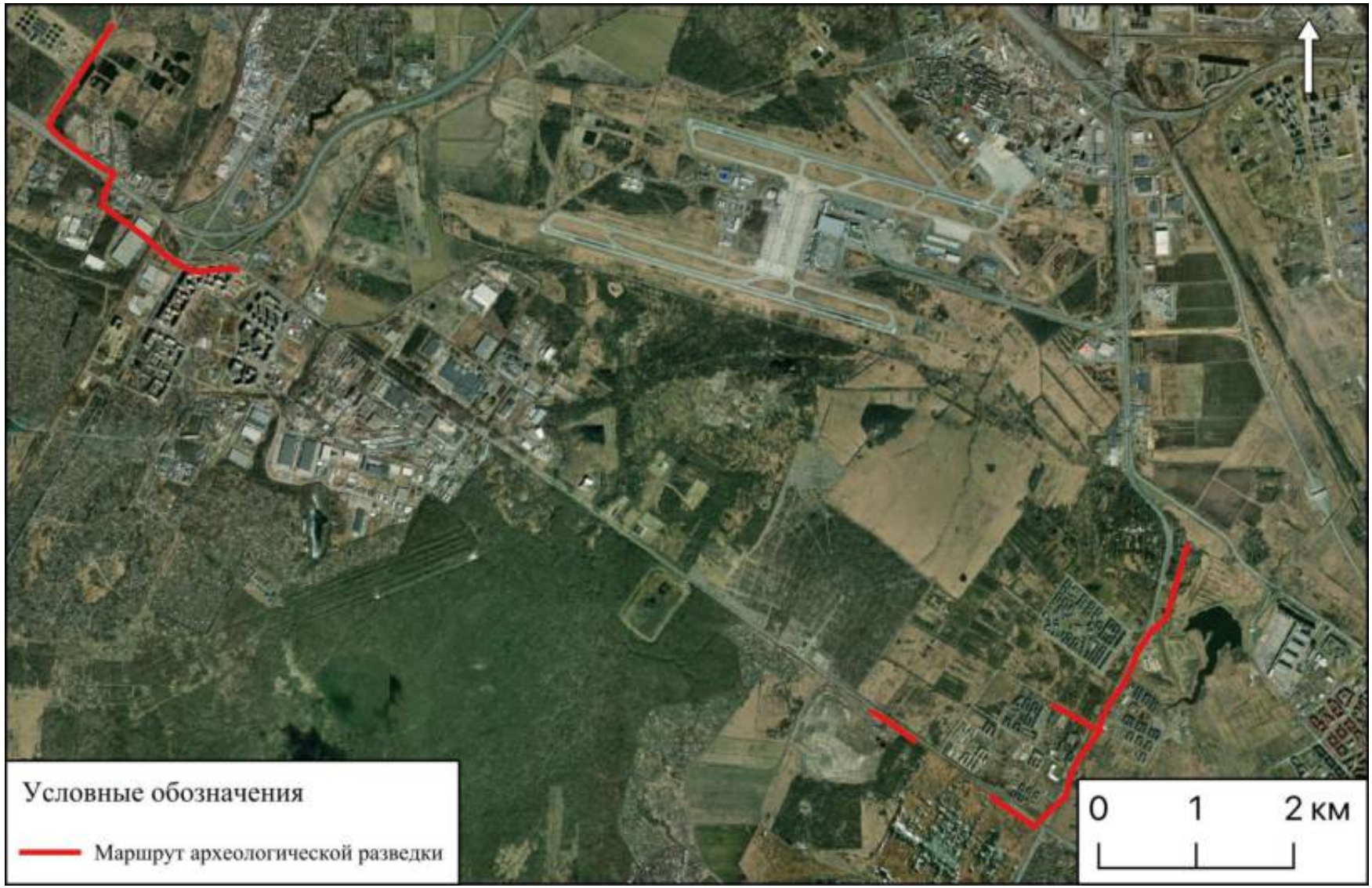

Рис. 11. СПБ-2026. Красносельский и Московский районы. Ситуационный план маршрута археологической разведки (основа спутниковый снимок ESRI Satellite от 25.05.2024 г.).

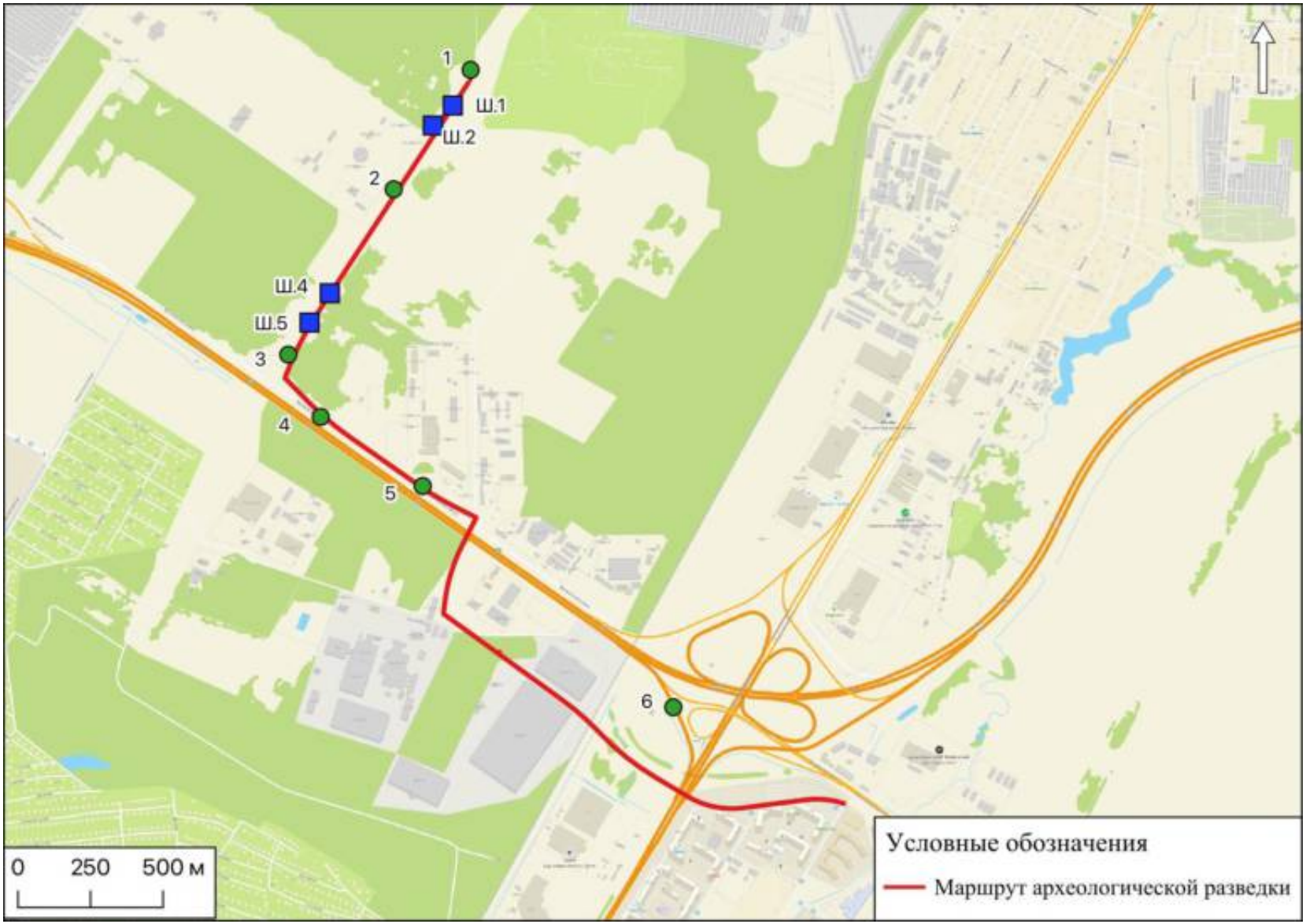

Рис. 12. СПБ-2026. Красносельский район. Участок трассы в Красносельском районе с указанием точек фотофиксации местности и мест закладки археологических шурфов.

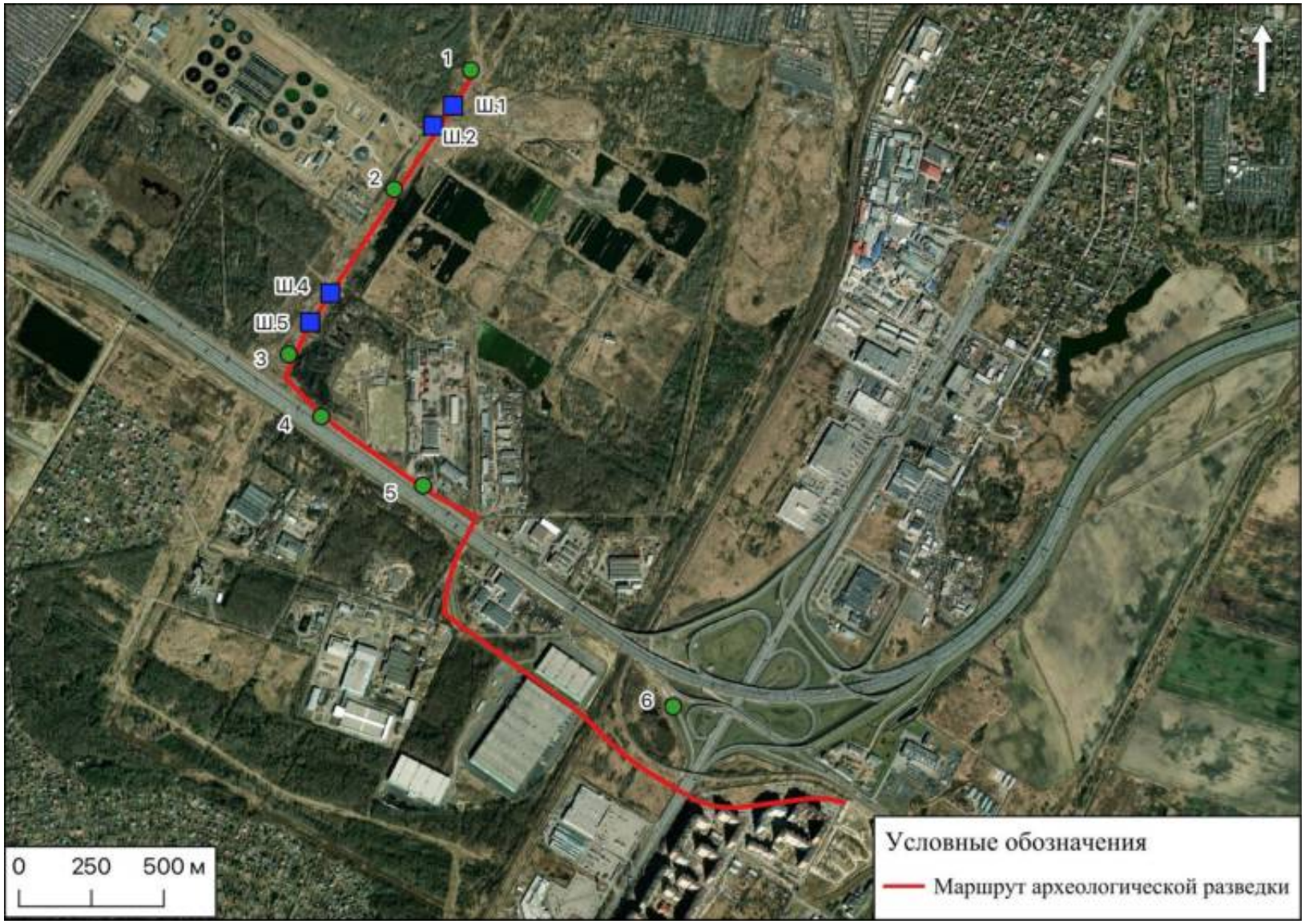

Рис. 13. СПБ-2026. Красносельский район. Участок трассы в Красносельском районе с указанием точек фотофиксации местности и мест закладки археологических шурфов (основа спутниковый снимок ESRI Satellite от 25.05.2024 г.).

Инв № подл	Подп. и дата	Взам. инв. №	Инв. № дубл.	Подп. и дата

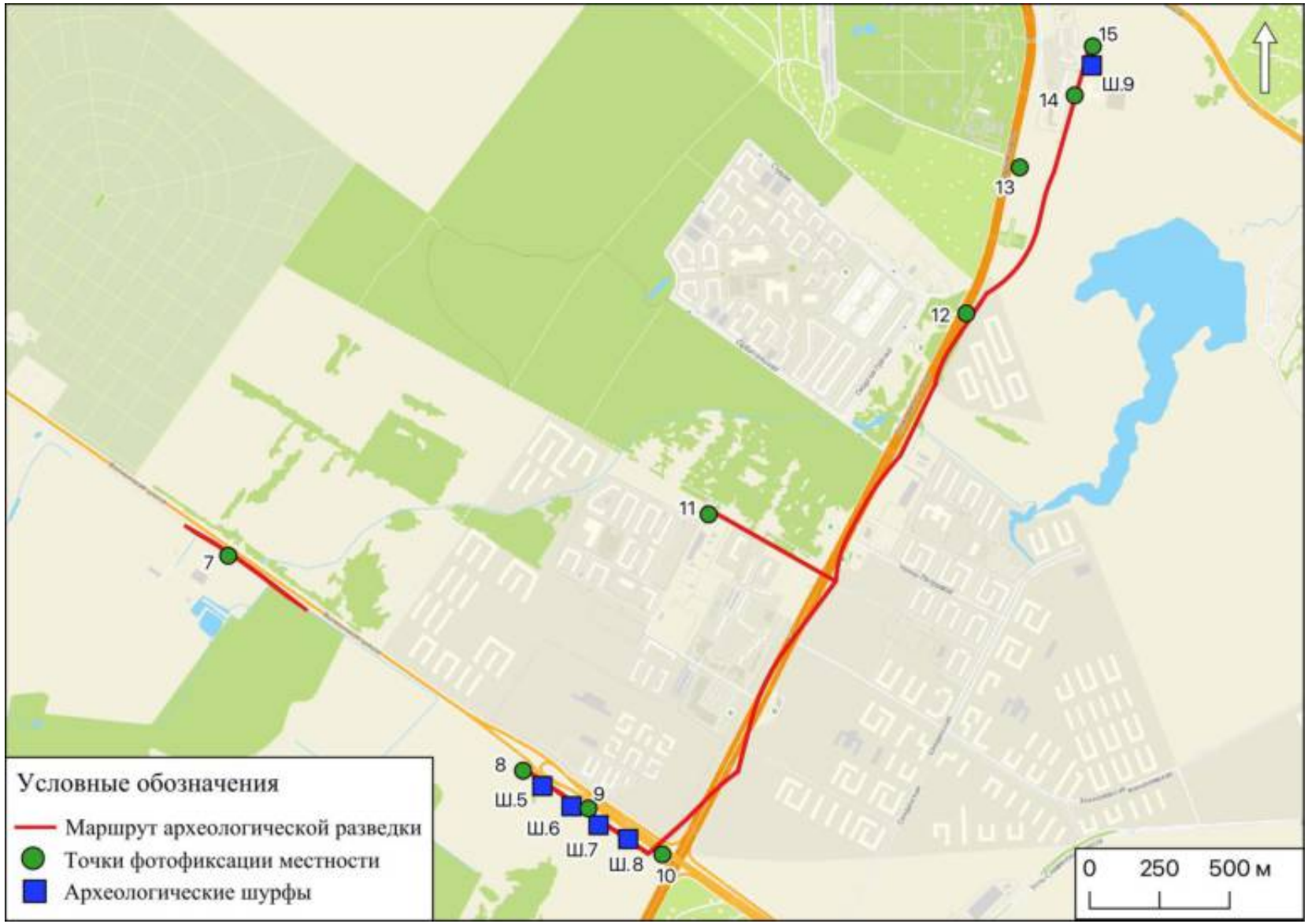

Рис. 14. СПБ-2026. Красносельский район. Участок трассы в Красносельском районе с указанием точек фотофиксации местности и мест закладки археологических шурфов.

Инв № подл	Подп. и дата	Взам. инв. №	Инв. № дубл.	Подп. и дата

Рис. 15. СПБ-2026. Московский район. Участок трассы в Московском районе с указанием точек фотофиксации местности и мест закладки археологических шурфов (основа спутниковый снимок ESRI Satellite от 25.05.2024 г.).

Рис. 16. СПБ-2026. Красносельский район. Общий вид обследуемого земельного участка. Начало трассы Точка фотофиксации №1. Вид с северо-востока.

Рис. 17. СПБ-2026. Красносельский район. Общий вид обследуемого земельного участка. Точка фотофиксации №2. Вид с юго-запада.

Рис. 18. СПБ-2026. Красносельский район. Общий вид обследуемого земельного участка. Точка фотофиксации №2. Вид с северо-востока.

Рис. 19. СПБ-2026. Красносельский район. Общий вид обследуемого земельного участка. Точка фотофиксации №3. Вид с юго-запада.

Рис. 20. СПБ-2026. Красносельский район. Общий вид обследуемого земельного участка. Точка фотофиксации №3. Вид с северо-востока.

Рис. 21. СПБ-2026. Красносельский район. Шурф 1. Общий вид до начала работ. Вид с юга.

Рис. 22. СПБ-2026. Красносельский район. Шурф 1. Общий вид выкопанного шурфа. Вид с юга.

Рис. 23. СПБ-2026. Красносельский район. Шурф 1. Стратиграфия. Северный борт. Вид с юга.

Рис. 24. СПБ-2026. Красносельский район. Шурф 1. Общий вид после рекультивации. Вид с юга.

Рис. 25. СПБ-2026. Красносельский район. Шурф 2. Общий вид до начала работ. Вид с юга.

Рис. 26. СПБ-2026. Красносельский район. Шурф 2. Общий вид выкопанного шурфа. Вид с юга.

Рис. 27. СПБ-2026. Красносельский район. Шурф 2. Стратиграфия. Северный борт. Вид с юга.

Рис. 28. СПБ-2026. Красносельский район. Шурф 2. Общий вид после рекультивации. Вид с юга.



Рис. 29. СПБ-2026. Красносельскй район. Шурф 3. Общий вид до начала работ. Вид с юга.

Рис. 30. СПБ-2026. Красносельский район. Шурф 3. Общий вид выкопанного шурфа. Вид с юга.

Рис. 31. СПБ-2026. Красносельский район. Шурф 3. Стратиграфия. Северный борт. Вид с юга.

Рис. 32. СПБ-2026. Красносельский район. Шурф 3. Общий вид после рекультивации. Вид с юга.

Рис. 33. СПБ-2026. Красносельский район. Шурф 4. Общий вид до начала работ. Вид с юга.

Рис. 34. СПБ-2026. Красносельский район. Шурф 4. Общий вид выкопанного шурфа. Вид с юга.

Рис. 35. СПБ-2026. Красносельский район. Шурф 4. Стратиграфия. Северный борт. Вид с юга.

Рис. 36. СПБ-2026. Красносельский район. Шурф 4. Общий вид после рекультивации. Вид с юга.

Рис. 37. СПБ-2026. Красносельский район. Общий вид обследуемого земельного участка. Участок трассы вдоль КАД. Точка фотофиксации №4. Вид с юго-запада.

Рис. 38. СПБ-2026. Красносельский район. Общий вид обследуемого земельного участка. Отрезок трассы в месте пересечения КАД. Точка фотофиксации №5. Вид с запада.

Рис. 39. СПБ-2026. Красносельский район. Общий вид обследуемого земельного участка. Маршрут трассы на месте развязки КАД, Таллинского и Волхонского шоссе. Точка фотофиксации №6. Вид с севера.



Рис. 40. СПБ-2026. Московский район. Общий вид обследуемого земельного участка. Маршрут трассы вдоль Волхонского шоссе. Точка фотофиксации №7. Вид с запада.

Рис. 41. СПБ-2026. Московский район. Общий вид обследуемого земельного участка. Маршрут трассы вдоль Волхонского шоссе. Точка фотофиксации №7. Вид с востока.

Рис. 42. СПБ-2026. Московский район. Общий вид обследуемого земельного участка. Маршрут трассы вдоль Волхонского шоссе. Точка фотофиксации №8. Вид с юго-востока.

Рис. 43. СПБ-2026. Московский район. Общий вид обследуемого земельного участка. Маршрут трассы вдоль Волхонского шоссе. Точка фотофиксации №9. Вид с юго-востока.

Рис. 44. СПБ-2026. Московский район. Общий вид обследуемого земельного участка. Точка прохода трассы через пересечение Волховского и Пулковского шоссе. Точка фотофиксации №10. Вид с юга.

Рис. 45. СПБ-2026. Московский район. Общий вид обследуемого земельного участка. Участок трассы вдоль Пулковского шоссе, южнее ОКН «Пулковский рубеж». Точка фотофиксации №12. Вид с юга.



Рис. 46. СПБ-2026. Московский район. Общий вид обследуемого земельного участка. Участок прохода трассы через территорию ОКН «Пулковский рубеж». Точка фотофиксации №13. Вид с юга.

Рис. 47. СПБ-2026. Московский район. Общий вид обследуемого земельного участка. Участок трассы в районе здания по адресу Пулковское шоссе 92. Точка фотофиксации №14. Вид с юга.

Рис. 48. СПБ-2026. Московский район. Общий вид обследуемого земельного участка. Участок трассы в районе здания по адресу Пулковское шоссе 92. Точка фотофиксации №14. Вид с севера.

Рис. 49. СПБ-2026. Московский район. Общий вид обследуемого земельного участка. Оконечность трассы около подстанции «Водоканал». Точка фотофиксации №15. Вид с севера.

Рис. 50. СПБ-2026. Московский район. Общий вид обследуемого земельного участка. Оконечность трассы около подстанции «Водоканал». Точка фотофиксации №15. Вид с юга.

Рис. 51. СПБ-2026. Московский район. Общий вид обследуемого земельного участка. Ответвление трассы между Пулковским шоссе и ж/к «Парадный ансамбль». Точка фотофиксации №11. Вид с северо-запада.

Рис. 52. СПБ-2026. Московский район. Шурф 5. Общий вид до начала работ. Вид с юга.

Рис. 53. СПБ-2026. Московский район. Шурф 5. Общий вид выкопанного шурфа. Вид с юга.

Рис. 54. СПБ-2026. Московский район. Шурф 5. Стратиграфия. Северный борт. Вид с юга.

Рис. 55. СПБ-2026. Московский район. Шурф 5. Общий вид после рекультивации. Вид с юга.

Рис. 56. СПБ-2026. Московский район. Шурф 6. Общий вид до начала работ. Вид с юга.

Рис. 57. СПБ-2026. Московский район. Шурф 6. Рабочий момент. Процесс зачистки шурфа. Вид с юга.

Рис. 58. СПБ-2026. Московский район. Шурф 6. Общий вид выкопанного шурфа. Вид с юга.

Рис. 59. СПБ-2026. Московский район. Шурф 6. Стратиграфия. Северный борт. Вид с юга.

Рис. 60. СПБ-2026. Московский район. Шурф 6. Общий вид после рекультивации. Вид с юга.

Рис. 61. СПБ-2026. Московский район. Шурф 7. Общий вид до начала работ. Вид с юга.

Рис. 62. СПБ-2026. Московский район. Шурф 7. Общий вид выкопанного шурфа. Вид с юга.

Рис. 63. СПБ-2026. Московский район. Шурф 6. Стратиграфия. Северный борт. Вид с юга.

Рис. 64. СПБ-2026. Московский район. Шурф 7. Общий вид после рекультивации. Вид с юга.

Рис. 65. СПБ-2026. Московский район. Шурф 8. Общий вид до начала работ. Вид с юга.

Рис. 66. СПБ-2026. Московский район. Шурф 8. Общий вид выкопанного шурфа. Вид с юга

Рис. 67. СПБ-2026. Московский район. Шурф 8. Стратиграфия. Северный борт. Вид с юга.

Рис. 68. СПБ-2026. Московский район. Шурф 8. Общий вид после рекультивации. Вид с юга.

Рис. 69. СПБ-2026. Московский район. Шурф 9. Общий вид до начала работ. Вид с юга.

Рис. 70. СПБ-2026. Московский район. Шурф 9. Общий вид выкопанного шурфа. Вид с юга.

Рис. 71. СПБ-2026. Московский район. Шурф 9. Стратиграфия. Северный борт. Вид с юга.

Рис. 72. СПБ-2026. Московский район. Шурф 9. Общий вид после рекультивации. Вид с юга.

ПРИЛОЖЕНИЕ А. КОПИЯ ОТКРЫТОГО ЛИСТА

Министерство культуры Российской Федерации

ОТКРЫТЫЙ ЛИСТ

№ Р018-00103-00/02986554

Настоящий открытый лист выдан:

Кириллову Евгению Львовичу

(серия номер паспорта)

на право проведения археологических полевых работ
на земельных участках в Адмиралтейском, Василеостровском, Выборгском, Калининском, Кировском, Колпинском, Красногвардейском, Красносельском, Кронштадтском, Курортном, Московском, Невском, Петроградском, Петродворцовом, Приморском, Пушкинском, Фрунзенском и Центральных районах г. Санкт-Петербурга.

(место проведения археологических полевых работ)

На основании открытого листа

Кириллов Евгений Львович

(Ф.И.О)

имеет право производить следующие археологические полевые работы:
археологические разведки с осуществлением локальных земляных работ на указанной территории в целях выявления объектов археологического наследия, уточнения сведений о них и планирования мероприятий по обеспечению их сохранности.

Передоверие права на проведение археологических полевых работ по данному открытому листу другому лицу запрещается.

Срок действия открытого листа: с ***20 августа 2025 г.*** по ***1 августа 2026 г.***

Дата принятия решения о предоставлении открытого листа: ***20 августа 2025 г.***

Заместитель Министра — **А.В.Малышев**
(должность) (подпись) (Ф.И.О.)

Дата ***20 августа 2025 г.*** М.П.

044444

ПРИЛОЖЕНИЕ Б. КОПИЯ ПИСЬМА КГИОП

ПРАВИТЕЛЬСТВО САНКТ-ПЕТЕРБУРГА

КОМИТЕТ ПО ГОСУДАРСТВЕННОМУ КОНТРОЛЮ, ИСПОЛЬЗОВАНИЮ И ОХРАНЕ ПАМЯТНИКОВ ИСТОРИИ И КУЛЬТУРЫ (КГИОП)

ул. Зодчего Росси, д. 1-3, литера А, Санкт-Петербург, 191023
Тел. (812) 417-43-03, Факс (812) 710-42-45
E-mail: kgiop@gov.spb.ru
https://www.gov.spb.ru, http://kgiop.ru

Генеральному директору
ООО «ГеоКорп»
Вейпу А.Ю.

gorelskaya@geo-corp.ru

№01-43-26141/25-0-1 от 15.10.2025

№ 01-43-26141/25-0-0 от 14.10.2025
На № АК-52/10-25 от 14.10.2025

В ответ на Ваше обращение КГИОП сообщает, что часть земельного участка, расположенная в административных границах Санкт-Петербурга, по объекту: **«Строительство Южного коллектора 1-й этап» по адресу: Санкт-Петербург, от Пулковского шоссе, дом 80, корп. 2, литера А до Волхонского шоссе 123 корп. 2** (согласно приложенной к запросу схеме) расположена в границах:

- объекта культурного наследия федерального значения «Обсерватория Пулковская» (адрес НПА: Пулковское шоссе, 65).
- объекта культурного наследия федерального значения «Мемориал в память обороны города в 1941-1944 гг. - "Зеленый пояс Славы Ленинграда". "Пулковский рубеж"» (адрес НПА: Киевское шоссе, 20-й км).

Проектирование и проведение работ по сохранению объектов культурного наследия или его территории должно осуществляться по согласованию с соответствующим государственным органом охраны объектов культурного наследия в порядке, установленном ст. 45 Федерального закона от 25.06.2002 № 73-ФЗ «Об объектах культурного наследия (памятниках истории и культуры) народов Российской Федерации».

- единой зоны охраняемого природного ландшафта (участок ЗОЛ(14)02) объектов культурного наследия.
- единой зоны регулирования застройки и хозяйственной деятельности (участок ЗРЗ(42)02) объектов культурного наследия.
- единой зоны регулирования застройки и хозяйственной деятельности (участок ЗРЗ(42)03) объектов культурного наследия.
- единой зоны регулирования застройки и хозяйственной деятельности (участок ЗРЗ(14)09) объектов культурного наследия.

Закон Санкт-Петербурга от 19.01.2009 № 820-7 (в редакции, вступившей в силу 26.02.2025) «О границах объединенных зон охраны объектов культурного наследия, расположенных на территории Санкт-Петербурга, режимах использования земель и требованиях к градостроительным регламентам в границах указанных зон».

В пределах границ вышеуказанного земельного участка отсутствуют выявленные объекты культурного наследия, а также защитная зона объектов культурного наследия.

Согласно приказу Минкультуры России от 30.10.2020 № 1295 (ред. от 03.09.2024) «Об утверждении предмета охраны, границ территории и требований к градостроительным регламентам в границах территории исторического поселения федерального значения город Санкт-Петербург» (далее – историческое поселение), участок расположен вне границ территории исторического поселения.

КГИОП не располагает сведениями о наличии либо отсутствии объектов, обладающих признаками объектов культурного наследия, на рассматриваемом земельном участке. В связи

с этим, а также в соответствии с требованиями ст. 30 Федерального закона № 73-ФЗ от 25.06.2002 г. «Об объектах культурного наследия (памятниках истории и культуры) народов Российской Федерации», земельный участок является объектом государственной историко-культурной экспертизы.

Дополнительно сообщаем, что в соответствии с пп. (а) п. 2 постановления Правительства Российской Федерации от 30.12.2023 № 2418 «Об особенностях порядка определения наличия или отсутствия объектов, обладающих признаками объекта археологического наследия, на территориях, подлежащих воздействию изыскательских, земляных, строительных, мелиоративных, хозяйственных работ, указанных в статье 30 федерального закона «Об объектах культурного наследия (памятниках истории и культуры) народов Российской Федерации» работ по использованию лесов и иных работ» государственная историко-культурная экспертиза земельного участка не проводится в случае выполнения:

- земляных работ, связанных с прокладкой инженерных коммуникаций в существующих каналах, тоннелях и коммуникационных коллекторах;
- земляных работ, связанных с реконструкцией и капитальным ремонтом автомобильных дорог первой и второй категорий в границах их полосы отвода;
- земляных работ, выполняемых в границах существующих фундаментов и опор зданий, строений и сооружений.

Часть рассматриваемого участка находится за пределами Административных границ Санкт-Петербурга, в связи с чем данный вопрос не входит в компетенцию КГИОП.

Запрос необходимо направить в Комитет по сохранению культурного наследия Ленинградской области (http://okn.lenobl.ru).

Данное письмо носит информативный характер и не является разрешением на производство работ.

Начальник Управления государственного реестра объектов культурного наследия

ДОКУМЕНТ ПОДПИСАН ЭЛЕКТРОННОЙ ПОДПИСЬЮ
Сертификат 00CCD03D84DD80DD5379B0D13DBD566AEA
Владелец **Яковлев Петр Олегович**
Действителен с 03.02.2025 по 29.04.2026

П.О. Яковлев

Долгушина М.И.
(812) 417-43-46

Приложение 4

Схема расположения земельного участка на кадастровой карте территории

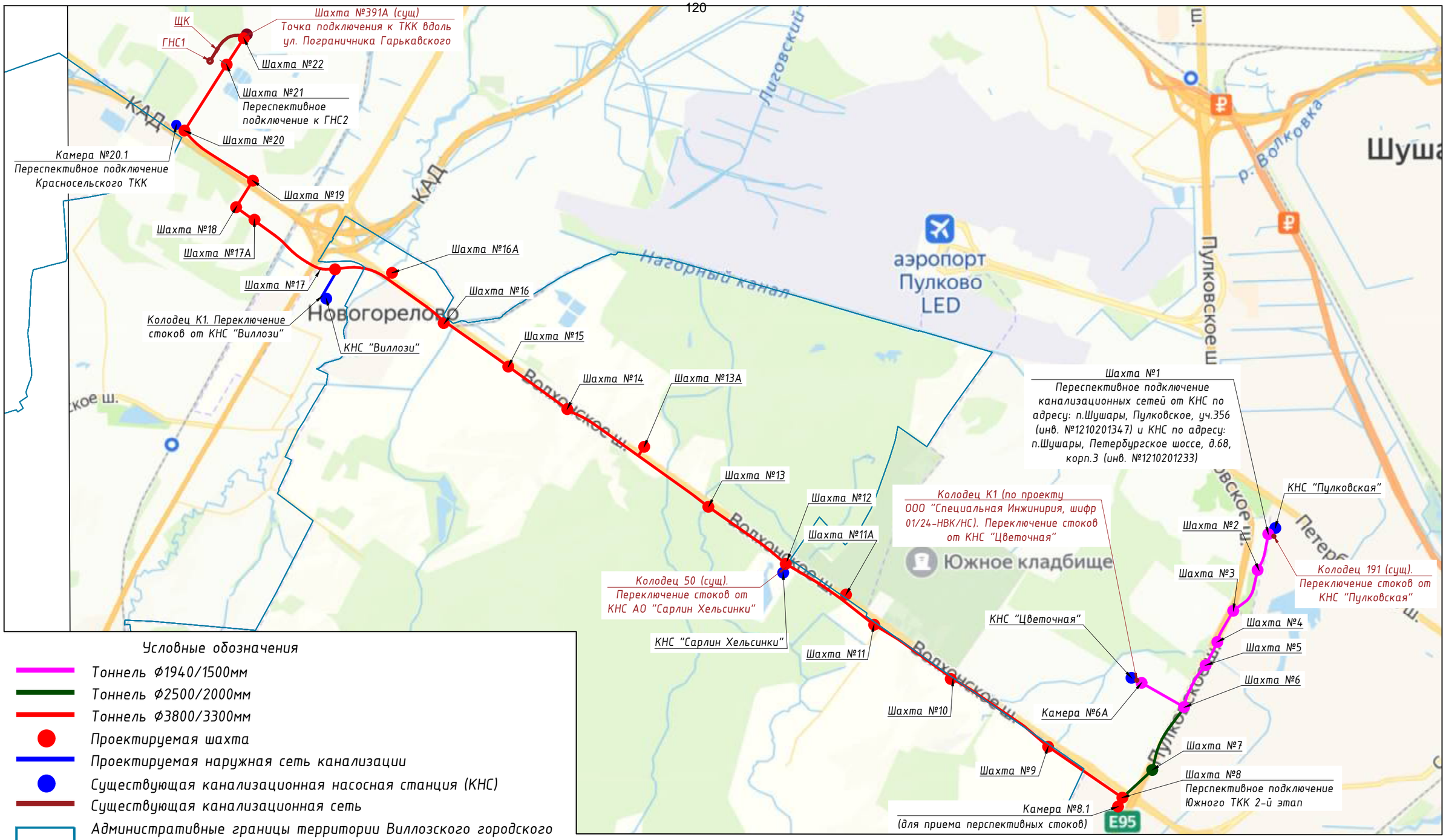

Условные обозначения

- Тоннель Ø1940/1500мм
- Тоннель Ø2500/2000мм
- Тоннель Ø3800/3300мм
- Проектируемая шахта
- Проектируемая наружная сеть канализации
- Существующая канализационная насосная станция (КНС)
- Существующая канализационная сеть
- Административные границы территории Виллозского городского поселения Ломоносовского района Ленинградской области

Общая протяженность проектируемых сооружений	- 18 952 м
в том числе	
- тоннель Ø1940/1500мм	- 2 671 м
- тоннель Ø2500/2000мм	- 1 210 м
- тоннель Ø3800/3300мм	- 13 971 м
- тоннель 1900х1900мм (штольня)	- 78 м
- тоннель 2400х3000мм (штольня, реконструкция)	- 11 м
- наружная сеть канализации	- 1 011 м

Согласовано

Взам. инв. №

Подпись и дата

Инв. № подл.

Изм.	Кол.уч	Лист	Nдок.	Подпись	Дата
Разраб.		Зиновьева			
Проверил		Кузнецова			
ГИП		Шипук			
Н.контр.		Данилов			

802/23П-ПП01

Строительство Южного коллектора 1-й этап

Проект полосы отвода	Стадия	Лист	Листов
	П	1	
Ситуационный план. М 1:40 000	ООО "Энергетическое Строительство"		

СИТУАЦИОННЫЙ ПЛАН

ГРАНИЦ ТЕРРИТОРИИ ПРОЕКТИРОВАНИЯ ЛИНЕЙНОГО ОБЪЕКТА ПО ТИТУЛУ:

"Строительство Южного коллектора 1-й этап"

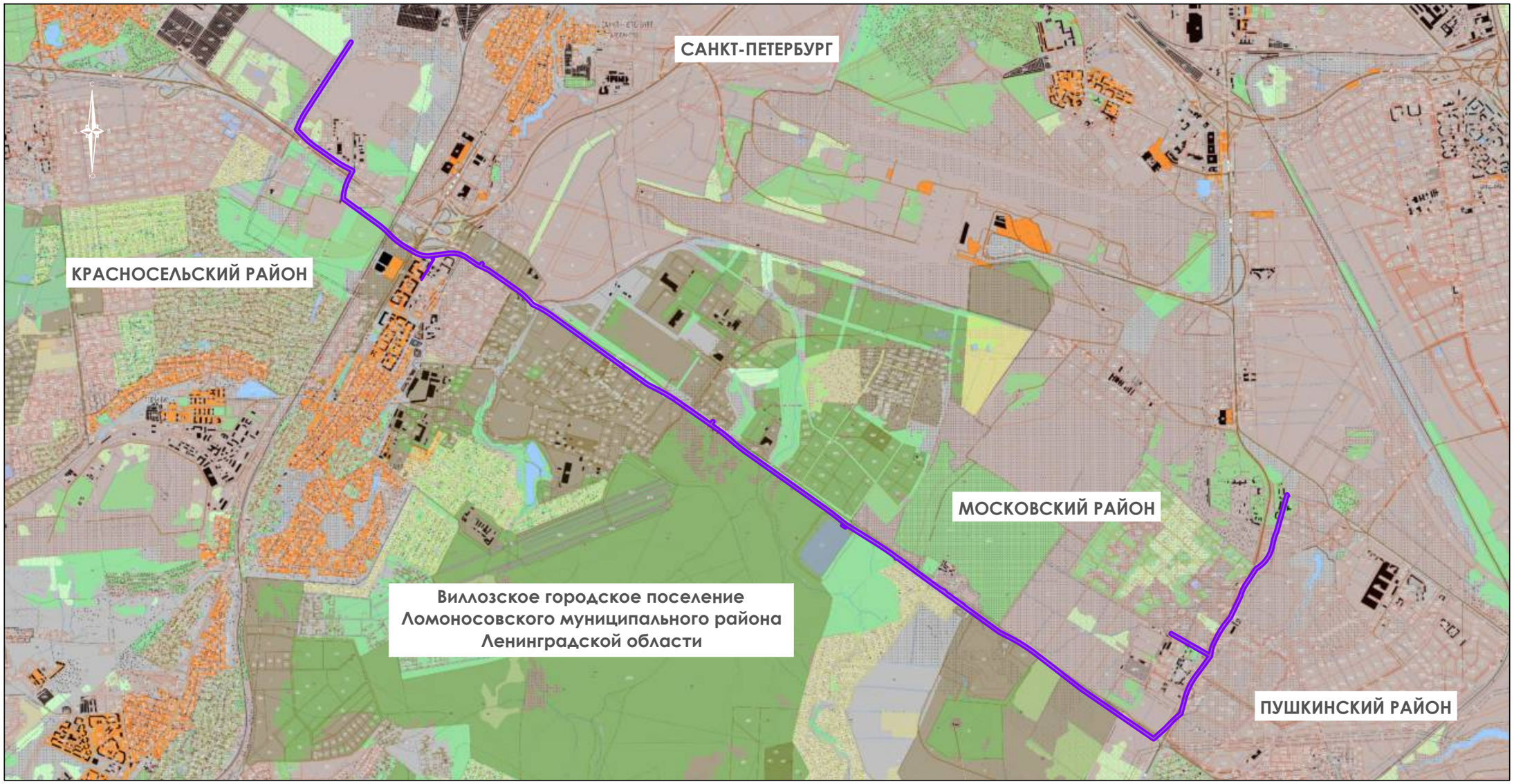

М 1 : 50 000

УСЛОВНЫЕ ОБОЗНАЧЕНИЯ

границы территории, в отношении которой осуществляется подготовка проекта планировки

Взам. инв. №

Подп. и дата

Инв. № подл.

В соответствии с письмом Комитета по государственному и архитектурно-строительному надзору Ленинградской области от 27.06.2022 №01-07-14-2126/22 материалы, предусмотренные частью 3 статьи 49 Градостроительного кодекса Российской Федерации, не подлежат проверке на соответствие требованиям экологических, санитарно-гигиенических, противопожарных и иных требований, установленных федеральными законами и иными нормативными правовыми актами Российской Федерации, а также требованиям, предусмотренным частью 5.1 статьи 49 Градостроительного кодекса Российской Федерации, в отношении которого выдано заключение государственной экспертизы от 29.07.2022 №01-1-1-3-0034-22

Проектирование и строительство линейных сооружений технологического присоединения к газораспределительной системе на основании Постановления Правительства РФ от 13.09.2021 № 1547 «О утверждении Правил подключения (технологического присоединения) к сетям инженерно-технического обеспечения и внесении изменений в некоторые акты Правительства Российской Федерации» (с изменениями и дополнениями) и Постановления Правительства РФ от 30.12.2021 № 2500 «Об утверждении Правил технической эксплуатации газораспределительных систем и внесении изменений в некоторые акты Правительства Российской Федерации» (с изменениями и дополнениями)

Схема выполнена ООО "Геобрит" по Лицензии ГУП Комитета по градостроительству и архитектуре № 1600-ОД от 22.04.2014 г.(заключ. проведен в м.к. ПЕРС 2D-3D, ОРМАП, ЗИС-ТОП с полевым промером в режиме RTK, ПВ, ПВА, ПВС)

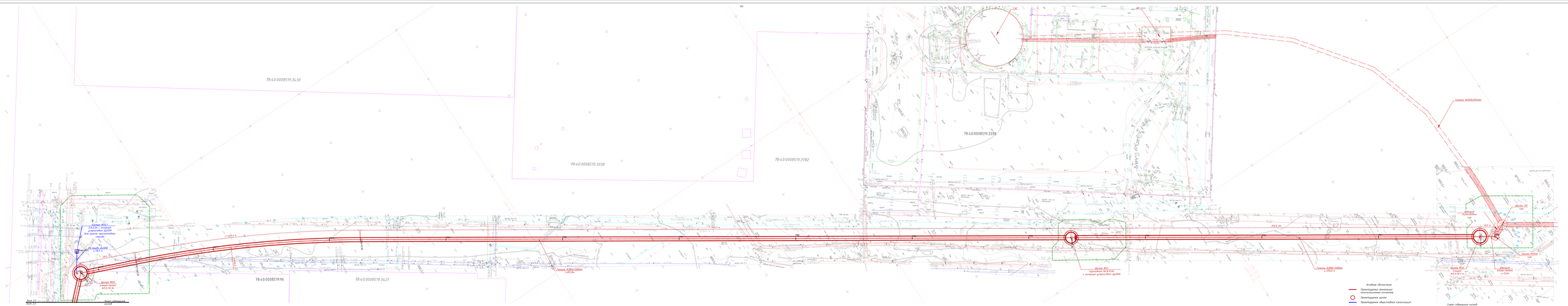

123

В соответствии с письмом Комитета по градостроительству и архитектуре (далее Комитет) от 27.01.2022 № 01-17-14-2526/22 материалы инженерных изысканий подписываются Комитетом только электронной цифровой подписью (далее "ЭЦП") и предоставляются Заказчику на электронном носителе

Предусмотреть охранные зоны геодезических пунктов согласно Постановлению Правительства РФ от 21.08.2019г. №1080 "Об охранных зонах пунктов государственной геодезической сети, государственной нивелирной сети и государственной гравиметрической сети"

Оплаз выполнен ООО "ГеоКорп" по Уведомлению ГУО Комитета по градостроительству и архитектуре № 1930-24 от 12.04.24г. с плановой привязкой в п.п. 6070, 132-132, 12648, 144-700 с высотной привязкой к реперам 132, 132, 144, 700.

Заказчик: ГМП "Водоканал Санкт-Петербурга"

Для служебного пользования	ООО "ГеоКорп" ГРО-Ж-032-221220П от 28.08.2022 г.		101
Гл. № 02/23 по книге № 1	Водоканал КГ А. М 1930-24-ин 12.04.24г.	лист 1	Листов 1
ТОПОГРАФИЧЕСКИЙ ПЛАН Адрес: г. Санкт-Петербург, Красносельский район, от Гуркиной улицы (№ 1 к Д.) вдоль Ж.Д. Волковского шоссе (ТП 1 к Д.) вдоль Ж.Д. Волковского шоссе (ТП 2 к Д.) вдоль Ж.Д. Волковского шоссе (ТП 3 к Д.) вдоль Ж.Д. Волковского коллектора от Ю.Г. Чайковского (частично) до Ю.Г. "Волкова"			Масштаб 1:500
Геодезическая и высотная система: местная по мсз 2024 г.			Система координат: местная. Высота: Балтийская

Ал. Выполнил		Вахт. А.В.	Ал. Проверил		Кузьм. Г.Г.
Гл. инженер		Очеретий Р.В.	Чернозуб		Бабич Т.А.

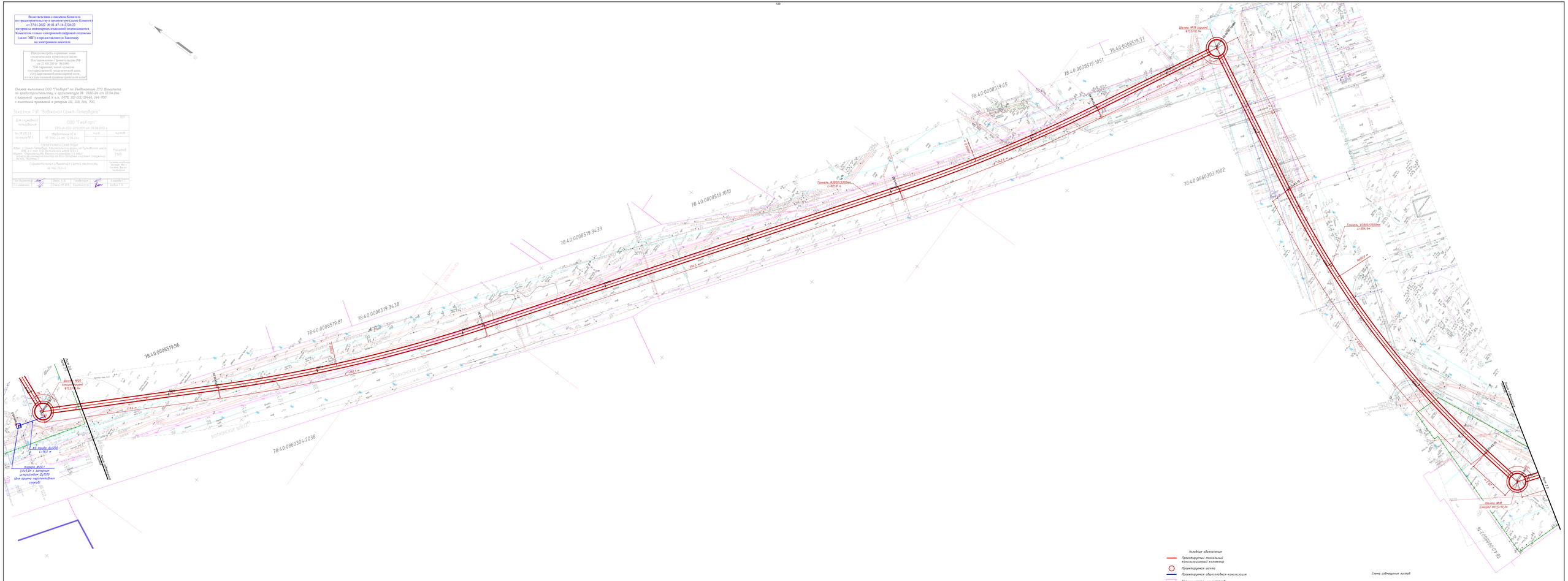

						802/23П-ПП01Г4	
Изм.	Кол.уч.	Лист	N док.	Подпись	Дата	Строительство Южного коллектора 1-й этап	
Разраб.		Ковальчук			01.25	Проект полосы отвода	Стадия: П; Лист: 22; Листов:
Проверил		Кузьмичёв			01.25		
ГИП		Бугаев			01.25	План трассы. Этап 1. М 1:500	Энергетическое Строительство
Контр.		Кузьмичёв			01.25		

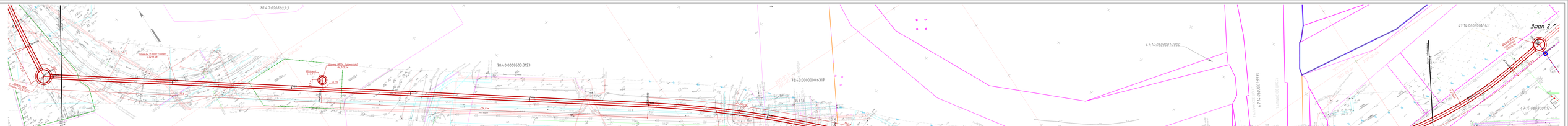
78:40:0008603:3
78:40:0008603:3123
78:40:0000000:6317
78:40:0000000:6317
47:14:0602002:224
47:14:0603001:7000
47:14:0603001:995
47:14:0603001:141
47:14:0603001:124
47:14:0603001:186
54:06030014:923
47:14:06030014:923
Этап 2
Переход ВЛ 0,4 кВ
Переход ВЛ 0,4 кВ
Переход ВЛ 0,4 кВ

В соответствии с письмом Комитета
по градостроительству и архитектуре (далее Комитет)
от 27.01.2022 № 01-47-14-2326/22
материалы инженерных изысканий подписываются
Комитетом только электронной цифровой подписью
(далее ЭЦП) и предоставляются Заказчику
на электронном носителе

Предусмотреть охранные зоны
геодезических пунктов согласно
Постановлению Правительства РФ
от 21.08.2019г. №1080
"Об охранных зонах пунктов
государственной геодезической сети,
государственной нивелирной сети
и государственной гравиметрической сети"

Съемка выполнена ООО "ГеоКорп" по Уведомлению ГГО Комитета
по градостроительству и архитектуре №: 1930-24 от 12.04.24г.
с плановой привязкой к п.п. 5676, 112-012, 12448, 144-700
с высотной привязкой к реперам 112, 012, 144, 700,

Заказчик: ГУП "Водоканал Санкт-Петербурга"

Для служебного пользования	ООО "ГеоКорп" СРО-И-032-22122011 от 28.08.2012 г.		1011
Уч № 01/23 по книге № 1	Уведомление КГА № 1930-24 от 12.04.24г.	лист 1	листов
ТОПОГРАФИЧЕСКИЙ ПЛАН Адрес: г. Санкт-Петербург, Красносельский район, от Пулковского шоссе, 0.80, к.2, лит. А до Волхонского шоссе 123 к.2 Объект: "Строительство Южного коллектора 1-й этап" (канализационный коллектор от Юго-западных очистных сооружений до КНС "Виллози")			Масштаб 1:500
Горизонтальная и высотная съемка местности на май 2024 г.			Система координат: местная 1964 г. Система высот: Балтийская

Ген.директор	Веип А.Ю	Геодезист		Казинда Г.Г	
Гл.инженер	Очкасов И.В	Картограф		Бабич Т.А	

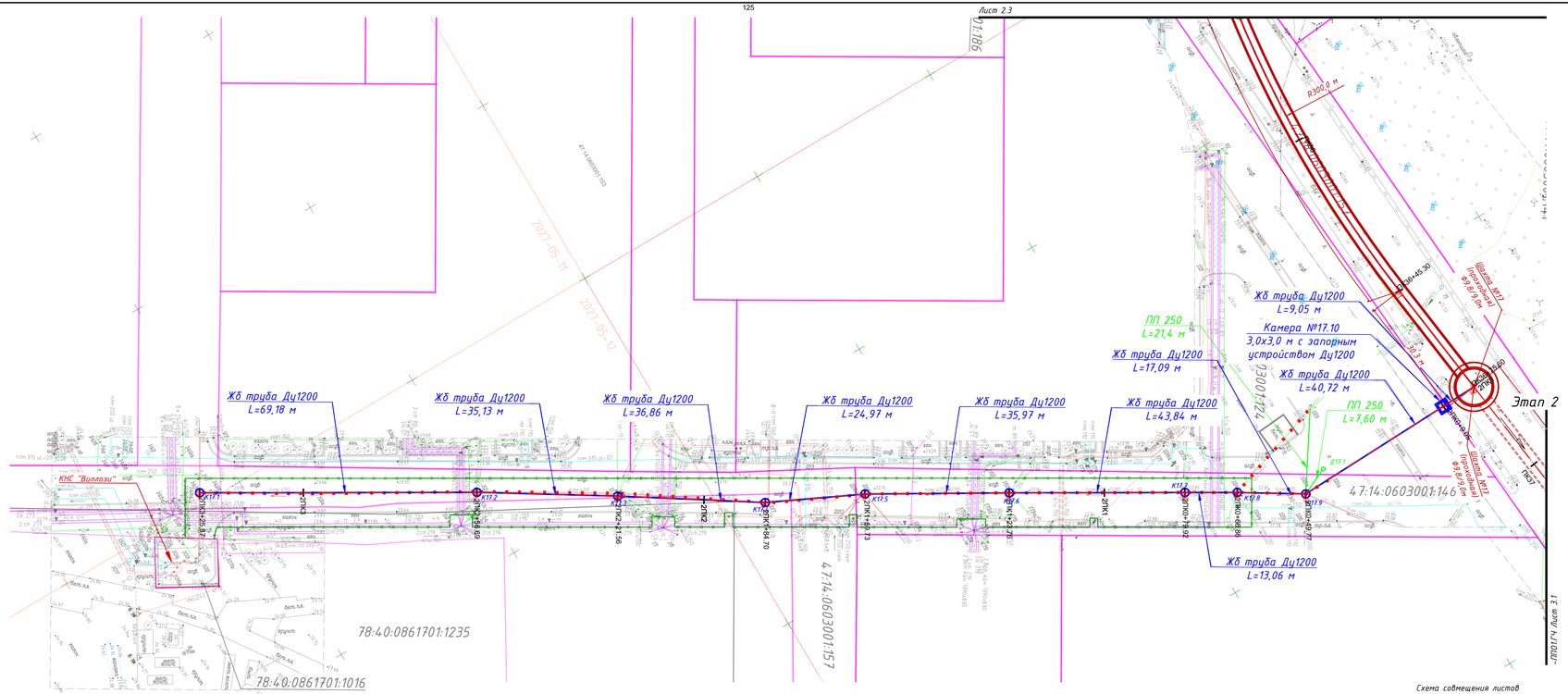

Условные обозначения

- Проектируемый тоннельный канализационный коллектор
- Проектируемая шахта
- Проектируемая общесплавная канализация
- Проектируемая ливневая канализация
- Границы земельных участков
- 78:34:0612201 Кадастровые номера земельных участков
- Демонтаж существующих сетей
- 117 Охранная зона проектируемого тоннельного канализационного коллектора с указанием поворотных точек
- Охранная зона проектируемой общесплавной канализации
- Охранная зона проектируемой ливневой канализации
- Границы строительных площадок
- ПК173 Ось проектируемого тоннельного канализационного коллектора с пикетажем

Схема совмещения листов

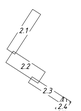

						802/23П-ПП01.ГЧ			
						Строительство Южного коллектора 1-й этап			
Изм.	Кол.уч	Лист	Nдок.	Подпись	Дата				
Разраб.		Зиновьева			05.25	Проект полосы отвода	Стадия	Лист	Листов
Проверил		Кузнецова			05.25		П	2.4	
ГИП		Шопук			05.25	План трассы. Этап 1. М 1:500	Энергетическое Строительство		
Н.контр.		Кузнецова			05.25				

Формат А3х4

В соответствии с письмом Комитета
по градостроительству и архитектуре (далее Комитет)
от 27.01.2022 № 01-47-14-2326/22
материалы инженерных изысканий подписываются
Комитетом только электронной цифровой подписью
(далее ЭЦП) и предоставляются Заказчику
на электронном носителе

Предусмотреть охранные зоны
геодезических пунктов согласно
Постановлению Правительства РФ
от 21.08.2019г. №1080
"Об охранных зонах пунктов
государственной геодезической сети,
государственной нивелирной сети
и государственной гравиметрической сети"

Съемка выполнена ООО "ГеоКорп" по Уведомлению ГГО Комитета по градостроительству и архитектуре № 1930-24 от 12.04.24г. с плановой привязкой к п.п. 5676, 112-012, 12468, 144-700 с высотной привязкой к реперам 112, 012, 144, 700,

Заказчик: ГУП "Водоканал Санкт-Петербурга"

Для служебного пользования	ООО "ГеоКорп" СРО-И-032-22122011 от 28.08.2012 г.		1011
Ут № 01/23 по книге № 1	Уведомление КГА № 1930-24 от 12.04.24г	лист 1	листов
ТОПОГРАФИЧЕСКИЙ ПЛАН			
Адрес: г.Санкт-Петербург, Красносельский район, от Пулковского шоссе, д.80 к.2 лит.А до Волхонского шоссе, д.4			Масштаб 1:500
Объект: "Строительство Южного коллектора 1-й этап" (коллекторы коллектор от Юго-Западных очистных сооружений до КНС "Волхов")			
Горизонтальная и высотная съемка местности на мой 2024 г.			Система координат местных 1964 г. Система высот Балтийская
Ген.директор	Вейл А.Ю.	Геодезист	Казыдыр Г.Г.
Гл.инженер	Очкасов И.В.	Картограф	Бадьин А.

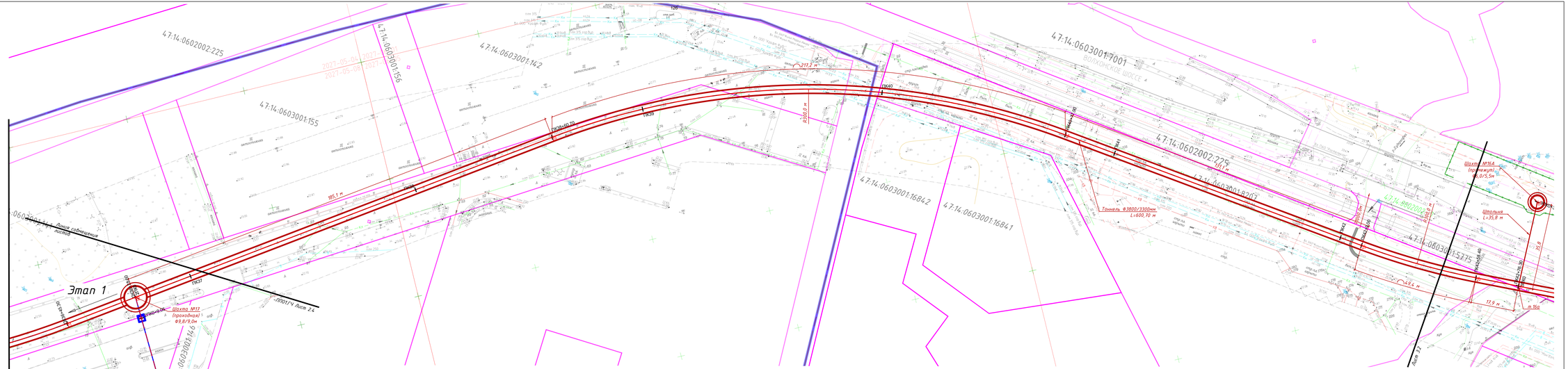

Условные обозначения

- Проектируемый тоннельный канализационный коллектор
- Проектируемая шахта
- Проектируемая общесплавная канализация
- Проектируемая ливневая канализация
- Границы земельных участков
- 78:36:24:12201 Кадастровые номера земельных участков
- Охранная зона проектируемых тоннельного канализационного коллектора с указанием поворотных точек
- Охранная зона проектируемой общесплавной канализации
- Охранная зона проектируемой ливневой канализации
- Границы строительных площадок
- ПК173 Ось проектируемого тоннельного канализационного коллектора с пикетажем
- Демонтаж существующих сетей

Схема совмещения листов

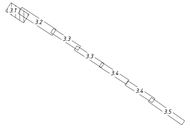

						802/23П-ПП01.ГЧ			
Изм.	Кол.уч.	Лист	N док.	Подпись	Дата	Строительство Южного коллектора 1-й этап			
Разраб.		Зимнякова			05.25	Проект полосы отвода	Стадия	Лист	Листов
Проверил		Кузнецова			05.25		П	3.1	5
ГИП		Шопук			05.25	План трассы. Этап 2. М 1:500	Энергетическое Строительство		
Н.контр.		Кузнецова			05.25				

Инв. № подл. | Подпись и дата | Взам. инв. № | Согласовано

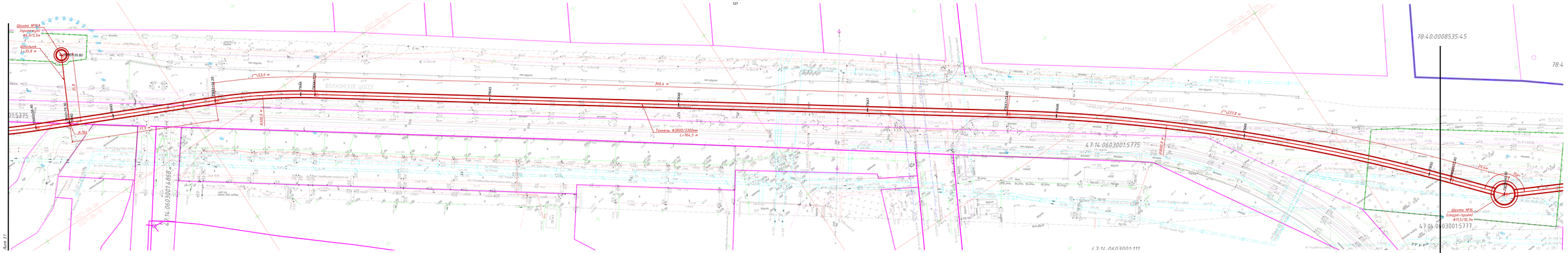
127
Шахта №14
Проектная отм.
66,0/5,54 м
Шахта
±35,8 м
ПК35.80
53,0 м
ПК44
ПК44+20
ПК45
ПК46
ПК47
ПК48
ПК49
ПК50
ПК50+14,80
ПК51
ПК52
ПК53
ПК54
ПК55
ПК56
ПК57
ПК58
ПК59
ПК60
ПК61
ПК62
ПК63
ПК64
ПК65
ПК66
ПК67
ПК68
ПК69
ПК70
ПК71
ПК72
ПК73
ПК74
ПК75
ПК76
ПК77
ПК78
ПК79
ПК80
ПК81
ПК82
ПК83
ПК84
ПК85
ПК86
ПК87
ПК88
ПК89
ПК90

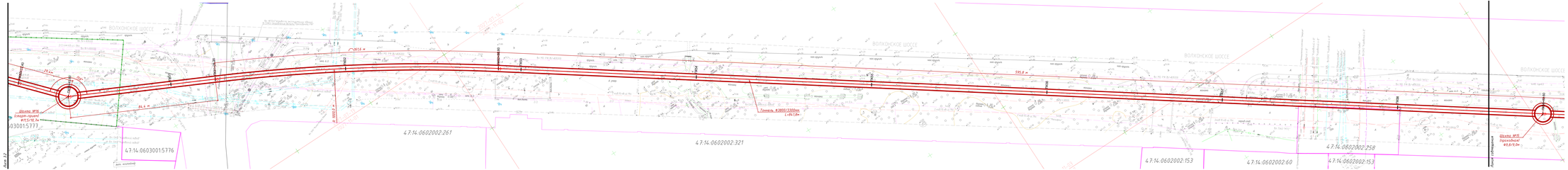

В соответствии с письмом Комитета по градостроительству и архитектуре (далее Комитет) от 27.01.2022 № 01-47-14-2326/22 материалы инженерных изысканий подписываются Комитетом только электронной цифровой подписью (далее ЭЦП) и предоставляются Заказчику на электронном носителе

Предусмотреть охранные зоны геодезических пунктов согласно: - Постановлению Правительства РФ от 21.08.2019г. №1080 "Об охранных зонах пунктов государственной геодезической сети, государственной нивелирной сети и государственной гравиметрической сети"

Съемка выполнена ООО "ГеоКорп" по Уведомлению ГГО Комитета по градостроительству и архитектуре № 1930-24 от 12.04.24г. с плановой привязкой в п.п. 007К, 021-022, 024-027, 144-700 с высотной привязкой к реперам 132, 032, 144, 700.

Заказчик ГМП "Водоканал Санкт-Петербурга"

Для служебного пользования	ООО "ГеоКорп" ГРО-АГ-032-22122011 от 28.08.2012 г.		1011
Уч № 012 23 по акцепт № 1	Инженерная АГД И № 1930-24-ИИ 12.04.24г.	Лист 1	Листов (всего)
СПОСОБ ПРОКЛАДКИ СКВАЖИН			
Адрес: г. Санкт-Петербург, Красногвардейский район, ул.Пулковская шоссе д.40, к.2, лит. А (по Волковскому шоссе 12 к.2) Объект: Строительство Южного коллектора 1-й этап. Участок №2 (Волковский коллектор от Ф3 до Шахты Стандарт-сферо) ВЛ КНС "Волковская"			Масштаб 1:500
Горизонтальная и Высотная (система местности: на год 2024 г.			Система координат: МСК-1, Высота: Балтийская
Ген.Директор Гл.инженер	Вахт А.Н. Гриценко И.В.	Инженер Карпенко А.А.	Ковалев Е.Г. Бобко Т.А.

								802/23П-ПП01Г4	
								Строительство Южного коллектора 1-й этап.	
Изм.	Кол.уч.	Лист	№док.	Подпись	Дата				
Разраб.	Кузнецов		Кузнецов		05.24	Стадия	Лист	Листов	
Пров.			Кузнецов		05.24	П	2.2		
ГИП			Шитов		05.24	Проект полосы отвода			
Н.контр.			Кузнецов		05.24				
						План трассы. Этап 2 М 1:500		Энергетическое Строительство	

Условные обозначения

- Проектируемый тоннельный канализационный коллектор
- Проектируемая шахта
- Границы земельных участков
- Кадастровые номера земельных участков
- Охранная зона проектируемого тоннельного канализационного коллектора с указанием побережных точек
- Границы строительных площадок
- ПК173 Ось проектируемого тоннельного канализационного коллектора с пикетажем

Схема совмещения листов

Формат А1х4

В соответствии с письмом Комитета по градостроительству и архитектуре (далее Комитет) от 27.01.2022 № 01-47-14-2326/22 материалы инженерных изысканий подписываются Комитетом только электронной цифровой подписью (далее ЭЦП) и предоставляются Заказчику в виде электронных документов

Предусмотреть отрывные зоны в соответствии с требованиями Постановления Правительства РФ от 23.08.2019г. №1080 "Об утверждении Правил охраны государственной геодезической сети, государственной нивелирной сети и государственной гравиметрической сети"

Схема выполнена ООО "Геобрэр" по Требованиям ГГО Комитета по градостроительству и архитектуре № 3900-26 от 22.04.24г. с наложений приказов: а.п.п. 1070, 1211-1212, 1244-1247, 1249-1250 с внесенными приказами и регионы 22, 122, 144, 700.

Заказчик / ГП "Водоканал Санкт-Петербурга"			
Для графики полосовой	ООО "Геобрэр" СРО-И-024-77032019 от 28.08.2013 г.		Лист
№ 97-2-13 на листах № 1	Инженерная АГС г. № 0020-24 от 15.04.24г.	ИЗМ.	КОЛ.УЧ.
	ООО "Геобрэр" (ООО "Геобрэр") Адрес: г.Санкт-Петербург, Кронверкский проспект, дом 49, Литер А, пом. 4-Н, Вознесенская линия 12/2 г. Тел.: 8(812)233-33-33, 8(812)233-33-34, 8(812)233-33-35 Сертификат соответствия ИСО 9001 №РОСС RU.ИСО09.К00.00 от 01.02.2021г.		Чертёж 1
Горсоединения с Балтийской и Центр. нивелиром на год 2024 г.			Система координат Балтийская Высотная Система 1977
Гип Буренко	Нач.отд. Ефимова	Нач.отд. Ефимова	Стадия Раздел
Гл.инж.	Гл.спец. Ефимова	Гл.спец. Ефимова	Выпуск 1

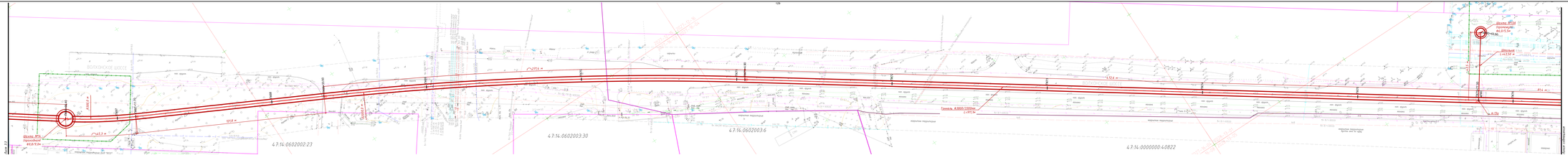

Условные обозначения

- Проектируемый тоннельный канализационный коллектор
- Проектируемая шахта
- Границы земельных участков
- 36:34:0201001:1000 Кадастровые номера земельных участков
- Подошва насыпи земельных участков Подошва насыпи проектируемого тоннельного канализационного коллектора с указанием подошвенных врезок
- 78:173 Границы строительных площадок
- Ось проектируемого тоннельного канализационного коллектора с пикетажем

						802/23П-ПП01ГЧ
Изм.	Кол.уч.	Лист	N док.	Подпись	Дата	Строительство Южного коллектора 1-й этап
Гл.инж. проекта	Буренко					Проект полосы отвода
ГИП	Ефимова					План трассы. Этап 2. М 1:500

Стадия	Лист	Листов
Р	2.1	

Энергетическое Строительство

Формат А3*7

В соответствии с письмом Комитета по градостроительству и архитектуре (далее Комитет) от 27.01.2022 № 01-47-14-1329/22 материалы межевых планов подготовлены Комитетом (ГБУ «Водоканал Санкт-Петербурга» и ООО «ЭДП») и предоставлены Заказчику на электронном носителе

Предусмотреть охранные зоны государственных геодезических пунктов согласно Постановлению Правительства РФ от 07.08.2020 № 1241 ГНС(охранные зоны пунктов государственной геодезической сети, государственной нивелирной сети и государственной гравиметрической сети)

Схема выполнена ООО "ГеоЦентр" по Учебному ГПО Комитета по градостроительству и архитектуре № 0509-26 от 15.06.24г. с планово приняной в п.п. 2070, 22-02, 22м60, 24м-700 и высотной принятой в репере 22-02, 24м, 70п.

Заказчик: ГКП "Водоканал Санкт-Петербурга"

Для служебных пометок	ООО "ГеоЦентр" СРО-И-024-77032010 от 28.08.2012 г.		
Гл. И 02.23 по акцепт № 5	Проблемный И.Д. М 1930-24 от 12.04.24г.	Лист 1	Листов 1
	ОБЩЕЕ КОЛИЧЕСТВО ЛИСТОВ		
Объект: "Строительство Южного коллектора по Проблемному акту Ленинградской области, Всеволожский муниципальный район, Муниципальное образование Заневское сельское поселение, г. Кудрово" Этап 3 (Строительство коллектора от КК1-1БПоЗ(№ участка 1)(ориент.) до КК1-1БПоЗ(№ участка 2)(ориент.))		Масштаб 1:500	
Согласовано письмом Комитета по строительству Ленинградской области от 14.03.2024 г.		Схема графика производства работ по этапам. Лист 1	

Гл. инженер проекта		Лист 1	Листов 1	Стадия	Листов
Гл. инженер		Стадия РД	Подпись		Дата

Условные обозначения

- Проектируемый линейный канализационный коллектор
- Проектируемая шахта
- Проектируемая общесплавная канализация
- Границы земельных участков
- Кадастровые номера земельных участков
- Охранная зона проектируемого линейного канализационного коллектора с грязевым гидрозатвором
- Охранная зона проектируемого общесплавного канализационного коллектора
- Границы строительных площадок
- 0м/170 — Ось проектируемого линейного канализационного коллектора с пикетажем

Схема совмещения полосы

							802/23П-ППОЛ1Ч
Изм.	Кол.уч.	Лист	N док.	Подпись	Дата		Строительство Южного коллектора 1-й этап
ГИП	Кобзев	Кобзев			03.24	Стадия	Лист	Листов
						Р	33	
Инж. I кат.	Ильин	Ильин			03.24	Проект полосы отвода	
Инж.	Ильин	Ильин			03.24	План трассы. Этап 2. М 1:500	Энергетическое Строительство

В соответствии с письмом Комитета по градостроительству и архитектуре Санкт-Петербурга от 27.01.2022 № 01-07-41/0/1226-22 материалы инженерных изысканий подготовлены в соответствии с требованиями нормативно-правовых актов РФ и представлены Заказчику на электронном носителе

Предоставлено в справочные цели. Материалы подготовлены в соответствии с Постановлением Правительства РФ от 25.08.2016г. №1080 «Порядок ведения государственного геодезического фонда, государственной нивелирной сети и государственной гравиметрической сети»

Схема выполнена ООО "Геобрис" по Ведомости ГГО Комитета по градостроительству и архитектуре № 2956.00 от 07.02.2022 г.(данные приняты в м.ч. 2600, 2026, 2027, 2500 2040 с высотной привязкой к ранее выполненным работам)

Зам.главного инженера проекта		ООО "Геобрис"	
		Инженер-геодезист 1 к.	
Гл. ГИП 1 к.		Инженер-геодезист 1 к.	
Гл. инженер 1 к.		Инженер-геодезист 1 к.	
Гл. инженер проекта

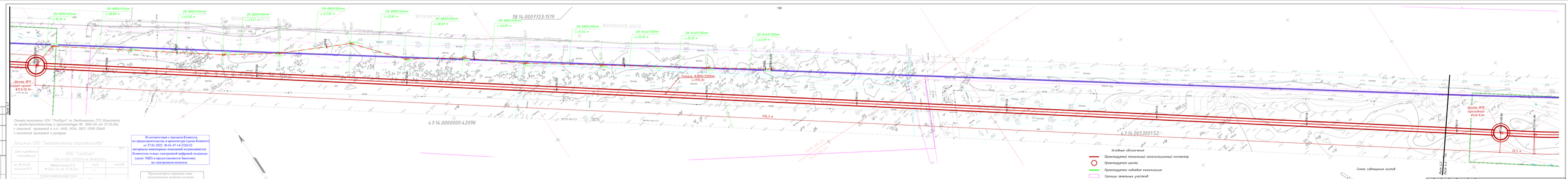
132
78:14:0007223:1519
DN 800/10мм L=16,70 м
DN 800/10мм L=38,89 м
DN 800/10мм L=41,19 м
DN 800/10мм L=19,67 м
DN 800/10мм L=52 м
DN 800/10мм L=31,81 м
DN 800/10мм L=36,58 м
DN 800/10мм L=43,87 м
DN 800/10мм L=51,34 м
DN 630/300мм L=30,10 м
DN 630/300мм L=35,10 м
DN 630/300мм L=43,59 м
Точка М10 Горизонтальная L=978,3м
Точка М10 Горизонтальная L=918,9 м
Точка М10 Горизонтальная L=22,5 м
ВОЛХОНСКОЕ ШОССЕ
ВОЛХОНСКОЕ ШОССЕ
ВОЛХОНСКОЕ ШОССЕ

В соответствии с письмом Клиента
(за предоставленные в архитектуре (раздел Клиента)
данные, ГПЗУ, ТУ, ИГДИ, ИГДИ, ИГДИ)
материалы инженерных изысканий подготовлены
Клиентом только электронной цифровой подписью
(далее ЭЦП) в представленном Заказчику
на согласование виде.

Представление в ГПЗ
технических условий согласно
Постановлению Правительства РФ
от 11.06.2014 № 560
«О подключении (технологическом
присоединении) объектов
капитального строительства
к сетям инженерно-технического обеспечения»

Схема выполнена ООО "СтройЭнергоСервисЛайн" Заказчика
по архитектурному разделу в архитектуре (№ 2856-01 от 07.08.2024
с изменениями, принятой в ГПЗ 2024, 2025 / 2026 (далее
с изменениями, принятой в ГПЗ)

Изм. Кол.уч.	Лист	№ док.	Подпись	Дата
Разработал	Ковальчук			
Проверил	Шуляк			
ГИП	Шуляк			
Н.контр.	Шуляк			

ООО "СтройЭнергоСервисЛайн"

Согласовано:	ООО "СтройЭнергоСервисЛайн"
	125.04.02-ОПЗ(Изм.№ 2856-01)
Гл. инженер проекта	Ковальчук
Гл. инженер	Шуляк
Гл. специалист	Шуляк
Гл. инженер	Шуляк
Гл. инженер	Шуляк

Согласовано:
Гл. инженер проекта Ковальчук
Гл. инженер Шуляк
Гл. специалист Шуляк
Гл. инженер Шуляк
Гл. инженер Шуляк

Гл. инженер проекта Ковальчук
Гл. инженер Шуляк
Гл. специалист Шуляк
Гл. инженер Шуляк
Гл. инженер Шуляк

Согласовано:

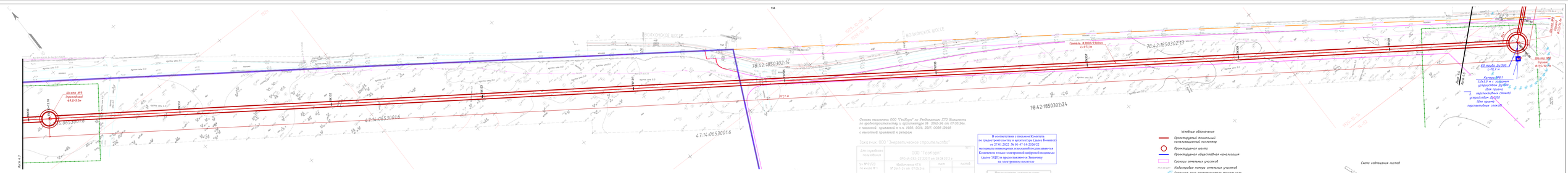
134
Шахта №3
(проектная)
Ø3,0/2м
78:42:1850302:14
78:42:1850302:13
78:42:1850302:24
47:14:0653001:6
Гидроизоляция
Ø1000
L=91,7 м
Шахта №4
(проектная)
Ø3,0/2м
Ø3,0/2м
Ø3,0/2м

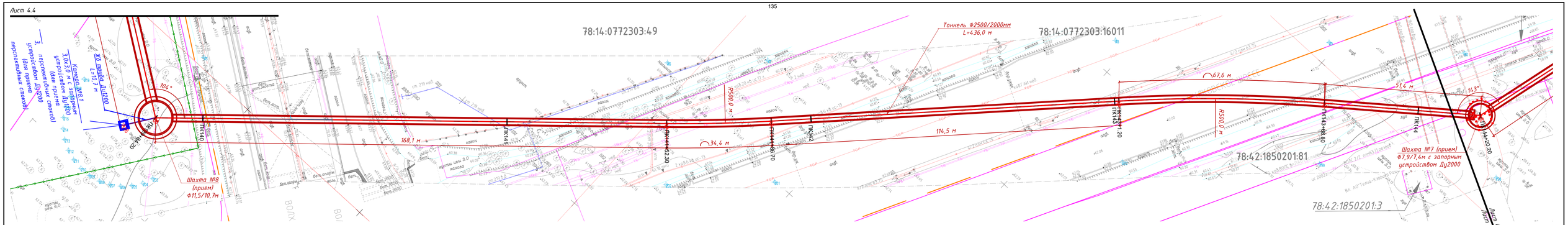

Съемка выполнена ООО "ГеоКорп" по Уведомлению ГГО Комитета по градостроительству и архитектуре № 2641-24 от 07.05.24г. с плановой привязкой к п.п. 1499, 9014, 2917, 0098 12448 с высотной привязкой к реперам

В соответствии с письмом Комитета по градостроительству и архитектуре (далее Комитет) от 27.01.2022 № 01-47-14-2326/22 материалы инженерных изысканий подписываются Комитетом только электронной цифровой подписью (далее ЭЦП) и предоставляются Заказчику на электронном носителе

Предусмотреть охранные зоны геодезических пунктов согласно Постановлению Правительства РФ от 21.08.2019г. №1080 "Об охранных зонах пунктов государственной геодезической сети, государственной нивелирной сети и государственной гравиметрической сети"

Заказчик: ООО "Энергетическое строительство"

Для служебного пользования	ООО "ГеоКорп" СРО-И-032-22122011 от 28.08.2012 г.		1011
Уч № 01/23 по книге № 1	Уведомление КГА № 2641-24 от 07.05.24г.	лист 1	листов
ТОПОГРАФИЧЕСКИЙ ПЛАН Адрес: г. Санкт-Петербург, Красносельский район, от Пулковского шоссе, д.80, к.2, лит. А до Волхонского шоссе 123 к.2 Объект: "Строительство Южного коллектора 1-й этап" (3-этап - канализационный коллектор КНС АО "Сарлин-Хельсинки"(инв.52002417) до КНС "Цветочная")			Масштаб 1:500
Горизонтальная и высотная съемка местности на май 2024 г.			Система координат местная 1964 г. Система высот-Балтийская

Ген.директор	Вейп А.Ю.	Геодезист	Козинда Г.Г.
Гл.инженер	Очкасов И.В.	Картограф	Бабич Т.А.

Условные обозначения

- Проектируемый тоннельный канализационный коллектор
- Проектируемая шахта
- Проектируемая общесплавная канализация
- Границы земельных участков
- 78:34:0412201 Кадастровые номера земельных участков
- 117 Охранная зона проектируемого тоннельного канализационного коллектора с указанием поворотных точек
- Границы строительных площадок
- ПК173 Ось проектируемого тоннельного канализационного коллектора с пикетажем
- Демонтаж существующих сетей

Схема совмещения листов

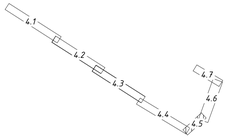

Изм.	Кол.уч.	Лист	Nдок.	Подпись	Дата
Разраб.		Зинобьева			05.25
Проверил		Кузнецова			05.25
ГИП		Шинук			05.25
Н.контр.		Кузнецова			05.25

802/23П-ПП01.ГЧ

Строительство Южного коллектора 1-й этап

Проект полосы отвода

План трассы. Этап 3. М 1:500

Стадия	Лист	Листов
П	4.5	

Энергетическое Строительство

Формат А4х5

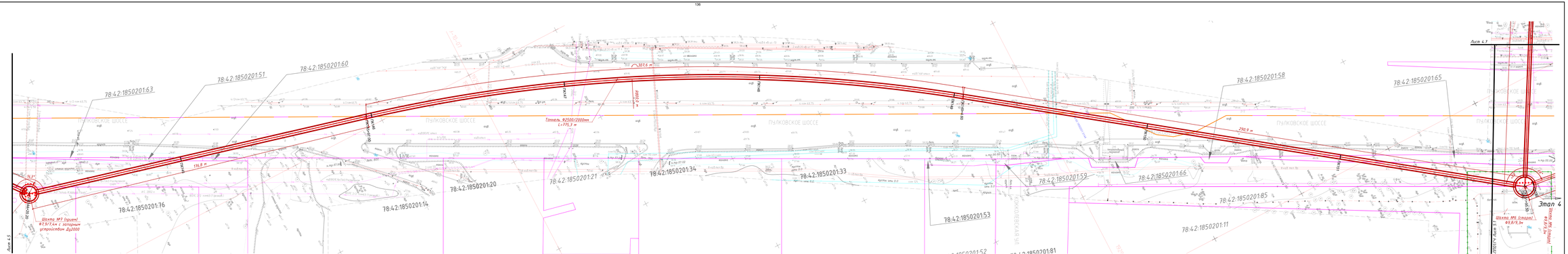

В соответствии с письмом Комитета по градостроительству и архитектуре (далее Комитет) от 27.01.2022 №01-47-14-2326/22 материалы инженерных изысканий подписываются Комитетом только электронной цифровой подписью (далее ЭЦП) и представляются Заказчику на электронном носителе

Предусмотреть охранные зоны геодезических пунктов согласно Постановлению Правительства РФ от 21.08.2019г. №1080 "Об охранных зонах пунктов государственной геодезической сети, государственной нивелирной сети и государственной гравиметрической сети"

Съемка выполнена ООО "ГеоКорп" по Уведомлению ГТО Комитета по градостроительству и архитектуре № 2064-26 от 07.05.24г. с плановой привязкой к п.п. 1489, 9034, 2917, 0098 13448 с высотной привязкой к реперам

Заказчик ООО "Энергетическое строительство"

Для служебного пользования	ООО "ГеоКорп" СРО-И-032-22122001 от 28.08.2012 г.		ЭЦП
Чертёж № 01/23 по заказу № 1	Уведомление КГА № 2641-26 от 07.05.24г.	лист 1	листов
ТОПОГРАФИЧЕСКИЙ ПЛАН			Масштаб 1:500
Адрес: г. Санкт-Петербург, Красносельский район, от Пулковского шоссе			
Объект: "Строительство Южного коллектора 1-й этап"			
1-й этап - канализационный коллектор КЖС АО "Сосны-Хвальынка" (шифр 2202-24)			
Горизонтальная и высотная съемка местности на мае 2024 г.			Система координат МСК-64 Система высот Балтийская
Ген.Директор	Якуп А.Ю.	Главный инженер	Козырев Г.Г.
Гл.инженер	Очкасов И.В.	Гл.геодезист	Бобко Т.А.

Условные обозначения

- Проектируемый тоннельный канализационный коллектор
- Проектируемая шахта
- Границы земельных участков
- 78:36:0000 Кадастровые номера земельных участков
- Охранная зона проектируемого тоннельного канализационного коллектора с указанием поворотных точек
- Границы строительных площадок
- ПК13 Ось проектируемого тоннельного канализационного коллектора с пикетажем
- Демонтаж существующих сетей

Схема совмещения листов

												802/23П-ПП01.ГЧ	
Изм.	Кол.уч.	Лист	N док.	Подпись	Дата							Строительство Южного коллектора 1-й этап	
Разраб.		Ямщиков			05.25					Стадия	Лист	Листов	
Проверил		Кузнецов			05.25					Р	4.6		Проект полосы отвода
ГИП		Шупр			05.25								
Н.контр.		Кузнецов			05.25								План трассы. Этап 3 М 1:500

Энергетическое Строительство

Формат А1х4

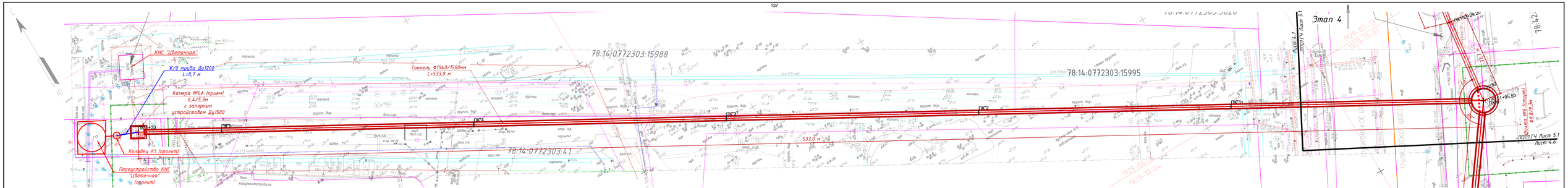

Съемка выполнена ООО "ГеоКорп" по уведомлению ГГО Комитета по градостроительству и архитектуре № 2641-24 от 07.05.24г.
с плановой привязкой к п.п. 1499, 9014, 2917, 0098 12448
с высотной привязкой к реперам

Заказчик: ООО "Энергетическое строительство"

Для служебного пользования	ООО "ГеоКорп" СРО-И-032-22122011 от 28.08.2012 г.		1011
Уч № 01/23 по книге № 1	Уведомление КГА № 2641-24 от 07.05.24г	лист 1	листов
ТОПОГРАФИЧЕСКИЙ ПЛАН Адрес: г. Санкт-Петербург, Красносельский район, пр. Пулковского шоссе, д.80, к.2, лит. А, до Волхонского шоссе 123 к.2. Объект: "Строительство Южного коллектора 1-й этап" (3-этап - канализационный коллектор КНС АО "Гарлин-Хельсинки"(инв.52002454) до КНС "Цветочная")			Масштаб 1:500
Горизонтальная и высотная съемка: местность на май 2024 г.			Система координат: местная. 1964 г. Система высот: Балтийская
Ген.директор	Веип А.Ю.	Геодезист	Казьмо Г.Г.
Г.инженер	Очкасов И.В.	Картограф	Бабич Т.А.

В соответствии с письмом Комитета по градостроительству и архитектуре (далее Комитет) от 27.01.2022 № 01-47-14-2326/22 материалы инженерных изысканий подписываются Комитетом только электронной цифровой подписью (далее ЭЦП) и предоставляются Заказчику на электронном носителе

Предусмотреть охранные зоны геодезических пунктов согласно Постановлению Правительства РФ от 21.08.2019г. №1080 "Об охранных зонах пунктов государственной геодезической сети, государственной нивелирной сети и государственной гравиметрической сети"

Условные обозначения

- Проектируемый тоннельный канализационный коллектор
- Проектируемая шахта
- Проектируемая общесплавная канализация
- Границы земельных участков
- 78:34:0412201 Кадастровые номера земельных участков
- 117 Охранная зона проектируемого тоннельного канализационного коллектора с указанием поворотных точек
  Охранная зона проектируемой общесплавной канализации
- Границы строительных площадок
- ПК173 Ось проектируемого тоннельного канализационного коллектора с пикетажем
- Демонтаж существующих сетей

Схема совмещения листов

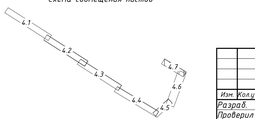

						802/23ЗП-ПП01.ГЧ			
Изм.	Кол.уч.	Лист	N Док.	Подпись	Дата	Строительство Южного коллектора 1-й этап			
Разраб.		Зиновьева			05.25	Проект полосы отвода	Стадия	Лист	Листов
Проверил.		Кузнецова			05.25		П	4.7	
ГИП		Шолук			05.25	План трассы. Этап 3. М 1:500	Энергетическое Строительство		
Н.контр.		Кузнецова			05.25				

Формат А4х8

В соответствии с письмом Комитета
по градостроительству и архитектуре (далее Комитет)
от 27.01.2022 № 01-47-14-2326/22
материалы инженерных изысканий подписываются
Комитетом только электронной цифровой подписью
(далее ЭЦП) и предоставляются Заказчику
на электронном носителе

Предусмотреть охранные зоны
геодезических пунктов согласно
Постановлению Правительства РФ
от 21.08.2019г. №1080
"Об охранных зонах пунктов
государственной геодезической сети,
государственной нивелирной сети
и государственной гравиметрической сети"

Съемка выполнена ООО "ГеоКорп" по Уведомлению Комитета по градостроительству и архитектуре № №3229-24 от 04.06.24г.
с плановой привязкой к п.п. 3973, 3974
с высотной привязкой к реперам 3973, 3974

Заказчик ООО "Энергетическое строительство"

Для служебного пользования	ООО "ГеоКорп" СРО-И-032-27122011 от 28.08.2012 г.		1011
Чч № 01/23 по книге № 1	Уведомление КГА №3229-24 от 04.06.24г.	лист 1	листов
ТОПОГРАФИЧЕСКИЙ ПЛАН Адрес: г. Санкт-Петербург, Красносельский район, от Пулковского шоссе, д.80, к. 2, лит. А до Волхонского шоссе 123 к. 2 Объект: "Строительство Южного коллектора 1-й этап" (4 этап – от КНС "Цветочная" до КНС "Пулковская" (переключение бассейна КНС "Пулковская", включая сток от КНС)			Масштаб 1:500
Горизонтальная и высотная съемка местности на апрель 2024 г.			Система координат: местная 1964 г. Система высот: Балтийская
Ген.директор	Вейл А.Ю.	Геодезист	Козлова Г.Г.
Гл.инженер	Очкасов И.В.	Картограф	Бабич Т.А.

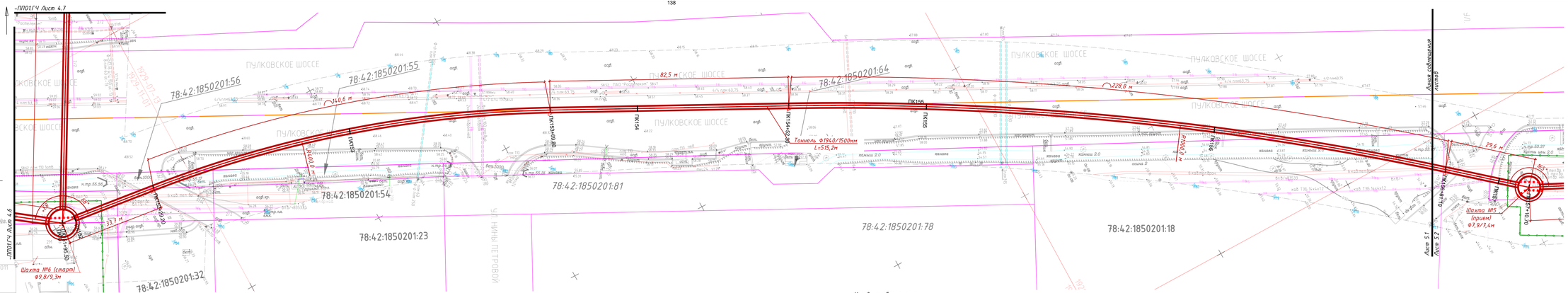

Условные обозначения

- *Проектируемый тоннельный канализационный коллектор*
- *Проектируемая шахта*
- *Границы земельных участков*
- 78:34:0410201 *Кадастровые номера земельных участков*
- 517 *Охранная зона проектируемого тоннельного канализационного коллектора с указанием поворотных точек*
- *Границы строительных площадок*
- ПК173 *Ось проектируемого тоннельного канализационного коллектора с пикетажем*
- *Демонтаж существующих сетей*

Схема совмещения листов

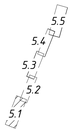

						802/23ЗП-ПП01.ГЧ			
Изм.	Кол.уч.	Лист	N док.	Подпись	Дата	Строительство Южного коллектора 1-й этап			
Разраб.		Зиновьева			05.25	Проект полосы отвода	Стадия	Лист	Листов
Проверил.		Кузнецова			05.25		П	5.1	5
ГИП		Шилук			05.25	План трассы. Этап 4. М 1:500	Энергетическое Строительство		
Н.контр.		Кузнецова			05.25				

Формат А4х8

В соответствии с письмом Комитета
по градостроительству и архитектуре (далее Комитет)
от 27.01.2022 № 01-47-14-2326/22
материалы инженерных изысканий подписываются
Комитетом только электронной цифровой подписью
(далее ЭЦП) и предоставляются Заказчику
на электронном носителе

Предусмотреть охранные зоны
геодезических пунктов согласно
Постановлению Правительства РФ
от 21.08.2019г. №1080
"Об охранных зонах пунктов
государственной геодезической сети,
государственной нивелирной сети
и государственной гравиметрической сети"

Съемка выполнена ООО "ГеоКорп" по Уведомлению Комитета
по градостроительству и архитектуре № №3229-24 от 04.06.24г.
с плановой привязкой к п.п. 3973, 3974
с высотной привязкой к реперам 3973, 3974

Заказчик: ООО "Энергетическое строительство"

Для служебного пользования	ООО "ГеоКорп" СРО-И-032-22122011 от 28.08.2012 г.		1011
Уч. № 01/23 по книге № 1	Уведомление КГА №3229-24 от 04.06.24г.	лист 1	листов
ТОПОГРАФИЧЕСКИЙ ПЛАН Адрес: г. Санкт-Петербург, Красносельский район, от Пулковского шоссе, д. 80, к. 2, лит. А до Волхонского шоссе 123 к. 2 Объект: "Строительство Южного коллектора 1-й этап" (4 этап – от КНС "Цветочная" до КНС "Пулковская" (переключение бассейна КНС "Пулковская", включая сток от КНС)			Масштаб 1:500
Горизонтальная и высотная съемка местности на август 2024 г.			Система координат-местная 1964 г. Система высот-Балтийская

Ген.директор	Вейп А.Ю.	Геодезист	Козында Г.Г.
Гл.инженер	Очкасов И.В.	Картограф	Бадич Т.А.

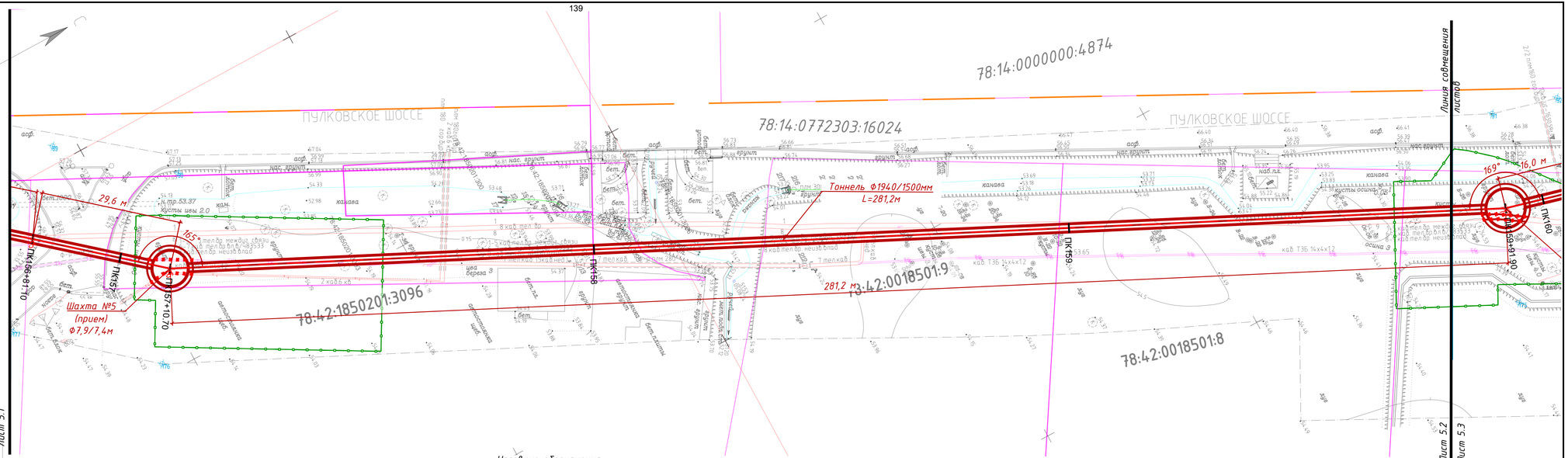

Условные обозначения

- *Проектируемый тоннельный канализационный коллектор*
- *Проектируемая шахта*
- *Границы земельных участков*
- 78:34:0412201 *Кадастровые номера земельных участков*
- 117 *Охранная зона проектируемого тоннельного канализационного коллектора с указанием поворотных точек*
- *Границы строительных площадок*
- ПК173 *Ось проектируемого тоннельного канализационного коллектора с пикетажем*
- *Демонтаж существующих сетей*

Схема совмещения листов

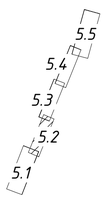

Изм.	Кол.уч.	Лист	Nдок.	Подпись	Дата	802/23П-ППО1.ГЧ			
						Строительство Южного коллектора 1-й этап			
Разраб.			Зиновьева		05.25	Проект полосы отвода	Стадия	Лист	Листов
Проверил			Кузнецова		05.25		П	5.2	
ГИП			Шипук		05.25	План трассы. Этап 4. М 1:500	Энергетическое Строительство		
Н.контр.			Кузнецова		05.25				

Формат А4х4

140

В соответствии с письмом Комитета по градостроительству и архитектуре (далее Комитет) от 27.01.2022 № 01-47-14-2326/22 материалы инженерных изысканий подписываются Комитетом только электронной цифровой подписью (далее ЭЦП) и предоставляются Заказчику на электронном носителе

Предусмотреть охранные зоны геодезических пунктов согласно Постановлению Правительства РФ от 21.08.2019г. №1080 "Об охранных зонах пунктов государственной геодезической сети, государственной нивелирной сети и государственной гравиметрической сети"

Съемка выполнена ООО "ГеоКорп" по Уведомлению Комитета по градостроительству и архитектуре № №3229-24 от 04.06.24г.
с плановой привязкой к п.п. 3973, 3974
с высотной привязкой к реперам 3973, 3974

Заказчик: ООО "Энергетическое строительство"

Для служебного пользования	ООО "ГеоКорп" СРО-И-032-22122011 от 28.08.2012 г.		1011
Уч. № 01/23 по книге № 1	Уведомление КГА №3229-24 от 04.06.24г.	лист 1	листов
ТОПОГРАФИЧЕСКИЙ ПЛАН Адрес: г. Санкт-Петербург, Красносельский район, от Пулковского шоссе, д. 80, к. 2, лит. А до Волхонского шоссе 123 к. 2 Объект: "Строительство Южного коллектора 1-й этап" (4 этап - от КНС "Цветочная" до КНС "Пулковская" (переключение бассейна КНС "Пулковская", включая сток от КНС)			Масштаб 1:500
Горизонтальная и высотная съемка местности на август 2024 г.			Система координат: местная 1964 г. Система высот: Балтийская

Ген.директор	Вейп А.Ю.	Геодезист	Козында Г.Г.
Гл.инженер	Очкасов И.В.	Картограф	Бабич Т.А.

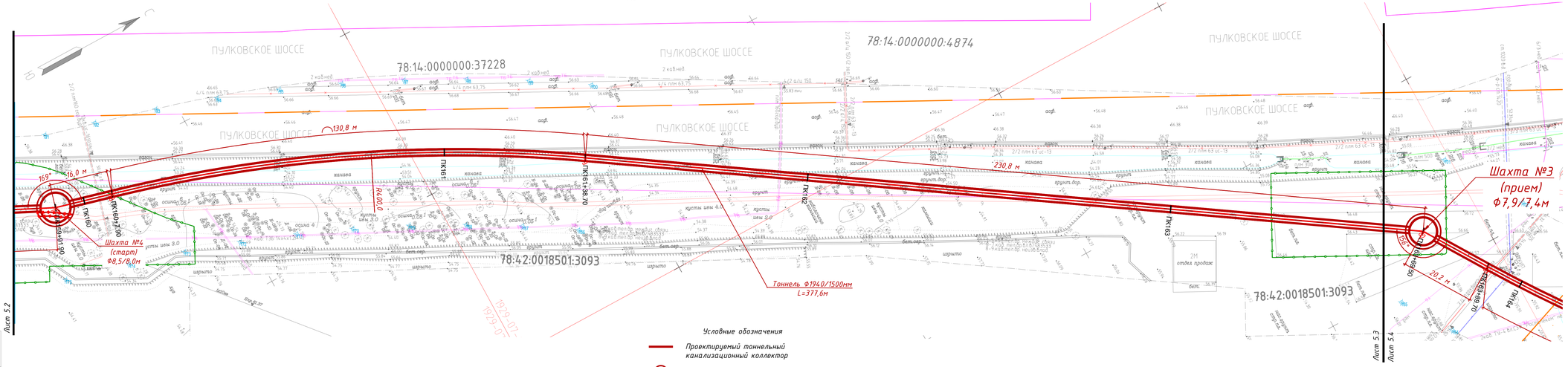

Условные обозначения

- Проектируемый тоннельный канализационный коллектор
- Проектируемая шахта
- Границы земельных участков
- 78:34:0412201 Кадастровые номера земельных участков
- 117 Охранная зона проектируемого тоннельного канализационного коллектора с указанием поворотных точек
- Границы строительных площадок
- ПК173 Ось проектируемого тоннельного канализационного коллектора с пикетажем
- Демонтаж существующих сетей
- Территория объекта культурного наследия

Схема совмещения листов

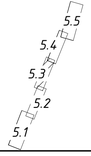

Изм.	Кол.уч.	Лист	Nдок.	Подпись	Дата	802/23ЗП-ППО1.ГЧ		
						Строительство Южного коллектора 1-й этап		
Разраб.		Зинобьева			05.25	Проект полосы отвода	Стадия П	Лист 5.3	Листов
Проверил		Кузнецова			05.25				
ГИП		Шипук			05.25	План трассы. Этап 4. М 1:500	Энергетическое Строительство		
Н.контр.		Кузнецова			05.25				

Формат А4х5

В соответствии с письмом Комитета
по градостроительству и архитектуре (далее Комитет)
от 27.01.2022 № 01-47-14-2326/22
материалы инженерных изысканий подписываются
Комитетом только электронной цифровой подписью
(далее ЭЦП) и предоставляются Заказчику
на электронном носителе

Предусмотреть охранные зоны
геодезических пунктов согласно
Постановлению Правительства РФ
от 21.08.2019г. №1080
"Об охранных зонах пунктов
государственной геодезической сети,
государственной нивелирной сети
и государственной гравиметрической сети"

Съемка выполнена ООО "ГеоКорп" по Уведомлению Комитета
по градостроительству и архитектуре № №3229-24 от 04.06.24г.
с плановой привязкой к п.п. 3973, 3974
с высотной привязкой к реперам 3973, 3974

Заказчик ООО "Энергетическое строительство"

Для служебного пользования	ООО "ГеоКорп" СРО-И-032-22122011 от 28.08.2012 г.		1011
Чч. № 01/23 по книге № 1	Уведомление КГА №3229-24 от 04.06.24г.	лист 1	листов
ТОПОГРАФИЧЕСКИЙ ПЛАН Адрес: г. Санкт-Петербург, Красносельский район, от Пулковского шоссе, д. 80, к. 2, лит. А до Волхонского шоссе 123 к. 2 Объект: "Строительство Южного коллектора 1-й этап" (4 этап – от КНС "Цветочная" до КНС "Пулковская" (переключение бассейна КНС "Пулковская", включая сток от КНС)			Масштаб 1:500
Горизонтальная и высотная съемка местности на август 2024 г.			Система координат: местная ЗМА г. Система высот: Балтийская
Ген.директор	Вейп А.Ю.	Геодезист	Козинда Г.Г.
Гл.инженер	Очкасов И.В.	Картограф	Бабич Т.А.

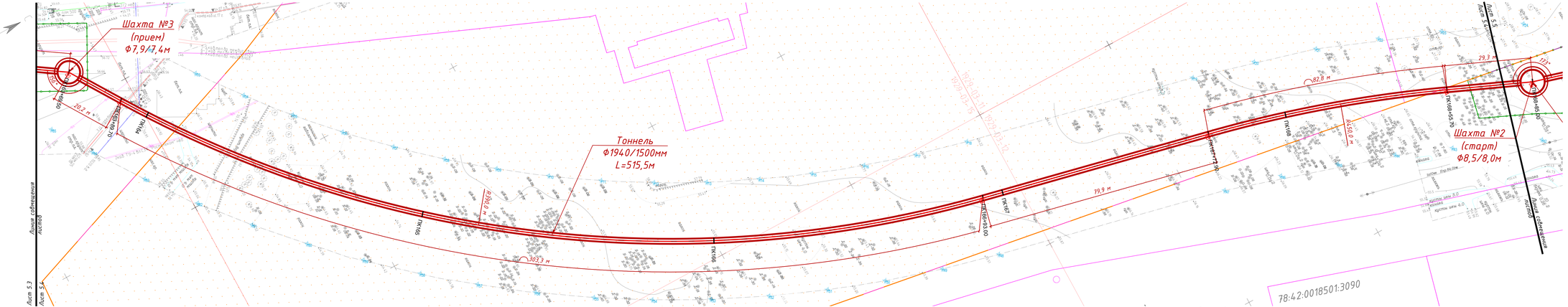

Условные обозначения

- Проектируемый тоннельный канализационный коллектор
- Проектируемая шахта
- Границы земельных участков
- 78:34:0410201 Кадастровые номера земельных участков
- 117 Охранная зона проектируемого тоннельного канализационного коллектора с указанием поворотных точек
- Границы строительных площадок
- ПК173 Ось проектируемого тоннельного канализационного коллектора с пикетажем
- Территория объекта культурного наследия

Схема совмещения листов

						802/23ЗП-ППО1.ГЧ			
Изм.	Кол.уч.	Лист	N Док.	Подпись	Дата	Строительство Южного коллектора 1-й этап			
Разраб.		Зиновьева			05.25	Проект полосы отвода	Стадия	Лист	Листов
Проверил.		Кузнецова			05.25		П	5.4	
ГИП		Шилук			05.25	План трассы. Этап 4. М 1:500	Энергетическое Строительство		
Н.контр.		Кузнецова			05.25				

Формат А4х8

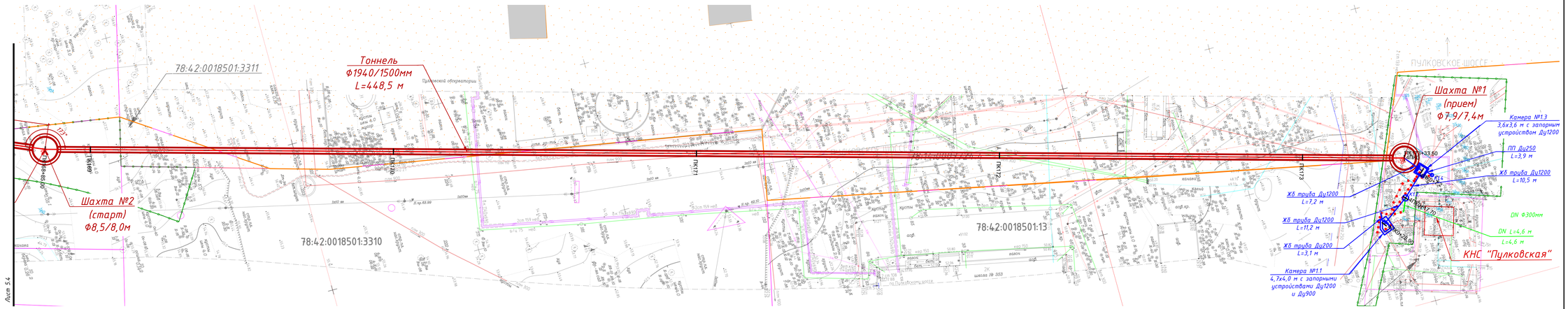

В соответствии с письмом Комитета по градостроительству и архитектуре (далее Комитет) от 27.01.2022 № 01-47-14-2326/22 материалы инженерных изысканий подписываются Комитетом только электронной цифровой подписью (далее ЭЦП) и предоставляются Заказчику на электронном носителе

Предусмотреть охранные зоны геодезических пунктов согласно Постановлению Правительства РФ от 21.08.2019г. №1080 "Об охранных зонах пунктов государственной геодезической сети, государственной нивелирной сети и государственной гравиметрической сети"

Съемка выполнена ООО "ГеоКорп" по Уведомлению Комитета по градостроительству и архитектуре № №3229-24 от 04.06.24г.
с плановой привязкой к п.п. 3973, 3974
с высотной привязкой к реперам 3973, 3974

Заказчик ООО "Энергетическое строительство"

Для служебного пользования	ООО "ГеоКорп" СРО-И-032-22122011 от 28.08.2012 г.		1011
УЧ № 01/23 по книге № 1	Уведомление КГА №3229-24 от 04.06.24г.	лист 1	листов
ТОПОГРАФИЧЕСКИЙ ПЛАН Адрес: г. Санкт-Петербург, Красносельский район, от Пулковского шоссе, д. 80, к. 2, лит. А до Волхонского шоссе 123 к. 2 Объект: "Строительство Южного коллектора 1-й этап" (4 этап - от КНС "Цветочная" до КНС "Пулковская" (переключение бассейна КНС "Пулковская", включая сток от КНС)			Масштаб 1:500
Горизонтальная и высотная съемка местности на август 2024 г.			Система координат: местная 1964 г. Система высот: Балтийская
Ген.директор	Веип А.Ю.	Геодезист	Казнова Г.Г.
Гл.инженер	Очкасов И.В.	Картограф	Бабич Т.А.

Условные обозначения

- Проектируемый тоннельный канализационный коллектор
- Проектируемая шахта
- Проектируемая общесплавная канализация
- Проектируемая ливневая канализация
- Границы земельных участков
- 78:34:0410201 Кадастровые номера земельных участков
- 50:17 Охранная зона проектируемого тоннельного канализационного коллектора с указанием поворотных точек
  Охранная зона проектируемой общесплавной канализации
- Охранная зона проектируемой ливневой канализации
- Границы строительных площадок
- ПК173 Ось проектируемого тоннельного канализационного коллектора с пикетажем
- Демонтаж существующих сетей
- Территория объекта культурного наследия

Схема совмещения листов

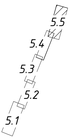

						802/23П-ПП01.ГЧ		
						Строительство Южного коллектора 1-й этап		
Изм.	Кол.уч.	Лист	Nдок.	Подпись	Дата			
Разраб.		Зиновьева			05.25	Проект полосы отвода	Стадия	Лист	Листов
Проверил		Кузнецова			05.25		П	5.5	
ГИП		Шопук			05.25	План трассы. Этап 4. М 1:500	Энергетическое Строительство		
Н.контр.		Кузнецова			05.25				

Формат А3х4

Ведомость вершин поворотных точек оси проектируемого ТКК

№ Вершины	X	Y
1	81190,60	103915,50
2	81179,77	103908,43
3	80886,01	103716,66
4	80375,49	103383,37
5	80204,11	103293,81
6	80159,23	103275,64
7	80075,28	103357,97
8	79957,55	103496,60
9	79790,42	103734,21
10	79716,95	103856,30
11	79676,61	103935,64
12	79582,38	103887,74
13	79372,01	103825,75
14	79343,82	103822,85
15	79206,52	104011,88
16	79045,53	104233,55
17	78941,89	104352,67
18	78927,91	104366,15
19	78779,74	104552,76
20	78713,45	104663,79
21	78673,49	104855,91
22	78677,36	104885,98
23	78701,01	105069,58
24	78651,57	105276,56
25	78577,87	105384,97
26	78553,59	105427,90
27	78546,08	105444,18
28	78513,42	105514,93
29	78487,10	105560,82
30	78277,49	105861,34
31	78119,65	106038,46
32	78097,62	106057,94
33	78059,97	106133,40
34	77976,47	106271,57
35	77628,14	106754,96
36	77169,92	107390,86
37	77146,33	107429,43
38	77090,76	107537,87
39	76950,98	107770,31
40	76680,52	108157,87
41	76633,94	108224,62
42	76501,34	108392,44
43	76484,19	108411,68
44	76359,31	108568,50
45	76097,28	108938,07
46	75694,32	109506,43

47	75588,06	109647,33
48	75527,53	109722,86
49	75517,34	109735,57
50	75497,26	109763,83
51	75269,75	110126,75
52	75146,33	110308,49
53	75117,12	110348,28
54	74831,99	110736,72
55	74259,24	111527,35
56	74246,11	111545,48
57	74222,72	111583,40
58	74160,44	111703,55
59	73977,28	111990,56
60	73569,50	112518,46
61	73559,63	112532,02
62	73527,30	112579,09
63	72977,56	113379,55
64	73089,74	113504,72
65	73113,57	113529,53
66	73195,66	113609,34
67	73240,84	113659,63
68	73272,54	113700,12
69	73443,70	113744,48
70	73719,30	113876,15
71	73952,99	114049,33
72	73986,45	114053,65
73	74119,89	114095,58
74	74193,07	114133,70
75	74382,20	114261,59
76	74404,64	114280,84
77	74657,50	114403,89
78	74672,97	114407,98
79	74791,77	114461,32
80	74984,13	114588,88
81	74995,05	114605,86
82	75237,32	114775,39
83	75315,30	114792,97
84	75393,91	114818,48
85	75420,85	114830,05
86	75852,53	114951,87
87	78578,14	105460,09
88	76716,14	108182,85
89	75109,74	110342,79
90	74216,89	113586,29
91	74220,13	113578,29
92	80166,60	103258,31
93	80156,25	103273,63
94	78390,06	104747,30
95	78449,69	104782,34
96	78479,48	104800,99

97	78510,39	104821,07
98	78532,91	104831,86
99	78564,03	104849,89
100	78601,84	104872,08
101	78613,09	104878,71
102	78627,64	104887,69
103	78668,33	104886,29
104	75491,83	109697,20
105	75462,78	109737,68
106	75465,71	109741,27
107	75460,50	109747,69
108	74836,97	110752,66
109	74769,76	110844,60
110	74750,00	110876,60
111	74729,33	110919,83
112	74700,71	110944,62
113	74680,20	110977,21
114	74654,84	111009,21
115	74625,69	111051,48
116	74585,68	111109,17
117	74561,37	111144,75
118	72968,75	113373,50

Приложение 5

Копия письма ООО «Энергетическое Строительство» № ЭНС/3587 от 01.06.2026 г. с обоснованием отсутствия градостроительного плана земельного участка

Энергетическое Строительство
ЭВ групп

Общество с ограниченной ответственностью «Энергетическое Строительство»
ул. Кропоткина, д.1, литера И, Санкт-Петербург, 197101
8 495 287-17-27 mail@energystroy.com
ОКПО 23101301 ОГРН 1127847599439
ИНН 7813548237 КПП 781301001

01.06.2026 № ЭНС/3587
На № _____ от _____

Заместителю директора
ИИМК РАН

Соловьевой Н.Ф.

О предоставлении информации
(Южный коллектор)

Уважаемая Наталья Федоровна!

В целях проведения научно-исследовательского археологического обследования территории объекта «Строительство Южного коллектора, 1-й этап» сообщаем следующее:

1. Объект «Строительство Южного коллектора, 1-й этап» является линейным объектом (п. 10.1 ст. 1 «Градостроительный кодекс Российской Федерации» от 29.12.2004 № 190-ФЗ);

2. В соответствии с ч. 5, п. 3 ст. 41 Градостроительного кодекса Российской Федерации для линейных объектов подготовка документации по планировке территории в целях размещения объекта капитального строительства является обязательной (за исключением случая, если размещение линейного объекта планируется осуществлять на землях или земельных участках, находящихся в государственной или муниципальной собственности, и для размещения такого линейного объекта не требуется предоставление земельных участков, находящихся в государственной или муниципальной собственности, и установление сервитутов). В соответствии с п. 4 ст. 41 Градостроительного кодекса Российской Федерации видами документации по планировке территории являются проект планировки территории и проект межевания территории, градостроительный план земельного участка не является документацией по планировке территории и не разрабатывается.

Директор по проектным работам И.А. Ступин

Шипук О.М.
1310
shipuk_om@energystroy.com

Приложение 6

Копия справки № 14102/33 – 125.5-19 от 19.06.2026 г

ФЕДЕРАЛЬНОЕ ГОСУДАРСТВЕННОЕ БЮДЖЕТНОЕ УЧРЕЖДЕНИЕ НАУКИ

ИНСТИТУТ ИСТОРИИ МАТЕРИАЛЬНОЙ КУЛЬТУРЫ
РОССИЙСКОЙ АКАДЕМИИ НАУК

191186, Санкт-Петербург, Дворцовая наб., 18, литер А
тел. +7 (812) 5715092, факс +7 (812) 5716271, Эл. почта: admin@archeo.ru

№ 14102/33 – 125.5-19 от 19.06.2026

К Акту
Государственной
историко-культурной
экспертизы

СПРАВКА

Дана в том, что следующие сотрудники Федерального государственного бюджетного учреждения науки Института истории материальной культуры Российской академии наук работают в ИИМК РАН

ФИО	**стаж с**
Кириллов Евгений Львович	01.06.2013
Вахонеев Виктор Васильевич	01.06.2017
Тарасов Алексей Юрьевич	12.03.2021
Шинкарь Ольга Анатольевна	03.07.2025

по настоящее время.

Директор Центра спасательной
археологии ИИМК РАН Н.Ф. Соловьева

Приложение 7

Копия доверенности № 14102/33-161.5-2 от 12 января 2026 г

ФЕДЕРАЛЬНОЕ ГОСУДАРСТВЕННОЕ БЮДЖЕТНОЕ УЧРЕЖДЕНИЕ НАУКИ
ИНСТИТУТ ИСТОРИИ МАТЕРИАЛЬНОЙ КУЛЬТУРЫ
РОССИЙСКОЙ АКАДЕМИИ НАУК

191181, Санкт-Петербург, Дворцовая наб., 18, лит. А.
тел. +7 (812) 5715092 , факс +7 (812) 5716271, Эл. почта: admin@archeo.ru

ДОВЕРЕННОСТЬ № 14102/33-161.5-2

г. Санкт-Петербург 12 января 2026 года

Федеральное государственное бюджетное учреждение науки Институт истории материальной культуры Российской академии наук (далее – ИИМК РАН) в лице директора Полякова Андрея Владимировича, действующего на основании Устава, уполномочивает директора Центра спасательной археологии **Соловьеву Наталью Федоровну** (

) на совершение от имени и в интересах ИИМК РАН следующих юридически значимых действий:

- представительство во всех государственных и муниципальных органах, а также представительство в отношениях с юридическими лицами и физическими лицами по всем вопросам с правом подачи от имени ИИМК РАН заявлений, ходатайств и других документов, их подписание и получение, совершение других действий;
- участие в закупках в соответствии с Федеральным законом от 05 апреля 2013 года N 44 "О контрактной системе в сфере закупок товаров, работ, услуг для обеспечения государственных и муниципальных нужд" (ч. 1 ст. 24 «Способы определения поставщиков (подрядчиков, исполнителей) и закупках в соответствии с Федеральным законом от 18 июля 2011 года N 223 "О закупках товаров, работ, услуг отдельными видами юридических лиц", заключение государственных контрактов и подписание договоров, включая право на подписание заявок, договоров, государственных контрактов;
- заключение, изменение и расторжение гражданско-правовых сделок;
- подписание актов сдачи-приёмки выполненных работ и оказанных услуг, счетов и счетов-фактур на выполненные ИИМК РАН работы.

Доверенность выдана по 31.12.2026 без права передоверия указанных полномочий третьим лицам.

Подпись Соловьевой Н.Ф. _____ удостоверяется.

Директор ИИМК РАН д.и.н. А.В.Поляков

Приложение 8

Сведения об экспертах

Сведения об экспертах:

Фамилия, имя, отчество	**Вахонеев Виктор Васильевич**
Образование	высшее
Специальность	история
Ученая степень (звание)	кандидат наук
Стаж работы	13 лет
Место работы и должность	ст.н.с. к.н. ИИМК РАН
Реквизиты аттестации	Государственный эксперт по проведению историко-культурной экспертизы (приказ Министерства культуры Российской Федерации № 1055 от 18.06.2025 г. «Об утверждении статуса аттестованного эксперта по проведению государственной историко-культурной экспертизы» (п. 13)) Объекты экспертизы: - земли, подлежащие воздействию земляных, строительных, мелиоративных, хозяйственных работ, предусмотренных статьей 25 Лесного кодекса Российской Федерации работ по использованию лесов (за исключением работ, указанных в пунктах 3, 4 и 7 части 1 статьи 25 Лесного кодекса Российской Федерации) и иных работ, в случае, если указанные земли расположены в границах территорий, утвержденных в соответствии с подпунктом 34.2 пункта 1 статьи 9 Федерального закона от 25.06.2002 № 73-ФЗ «Об объектах культурного наследия (памятниках истории и культуры) народов Российской Федерации»; - документация, за исключением научных отчетов о выполненных археологических полевых работах, содержащая результаты исследований, в соответствии с которыми определяется наличие или отсутствие объектов, обладающих признаками объекта культурного наследия, на земельных участках, подлежащих воздействию земляных, строительных, мелиоративных, хозяйственных работ, указанных в статье 30 Федерального закона № 73-ФЗ «Об объектах культурного наследия (памятниках истории и культуры) народов Российской Федерации» работ по использованию лесов и иных работ; - разделы об обеспечении сохранности объекта культурного наследия, включенного в реестр, выявленного объекта культурного наследия, входящие в состав проектной или иной

	документации, проекты обеспечения сохранности указанных объектов при проведении земляных, строительных, мелиоративных, хозяйственных работ, указанных в статье 30 Федерального закона № 73-ФЗ «Об объектах культурного наследия (памятниках истории и культуры) народов Российской Федерации» работ по использованию лесов и иных работ, включающие оценку воздействия таких работ на указанные объекты и содержащие меры по обеспечению сохранности указанных объектов при проведении таких работ в границах территории указанных объектов либо на земельном участке, непосредственно связанном с земельным участком в границах территории указанных объектов.
Фамилия, имя, отчество	**Шинкарь Ольга Анатольевна**
Образование	высшее
Специальность	история
Ученая степень (звание)	-
Стаж работы	15 лет
Место работы и должность	и.о. н.с. ИИМК РАН
Реквизиты аттестации	Государственный эксперт по проведению историко-культурной экспертизы (приказ Министерства культуры Российской Федерации № 2121 от 14.07.2023 г. «Об утверждении статуса аттестованного эксперта по проведению государственной историко-культурной экспертизы» (п. 26)) Объекты экспертизы: - выявленные объекты культурного наследия в целях обоснования целесообразности включения данных объектов в реестр; - документы, обосновывающие включение объектов культурного наследия в реестр; - документы, обосновывающие исключение объектов культурного наследия из реестра; - земли, подлежащие воздействию земляных, строительных, мелиоративных, хозяйственных работ, предусмотренных статьей 25 Лесного кодекса Российской Федерации работ по использованию лесов (за исключением работ, указанных в пунктах 3, 4 и 7 части 1 статьи 25 Лесного кодекса Российской Федерации) и иных работ, в случае, если указанные земли расположены в границах территорий, утвержденных в

	соответствии с пунктом 34.2 пункта 1 статьи 9 Федерального закона; - документация или разделы документации, обосновывающие меры по обеспечению сохранности объекта культурного наследия, включенного в реестр, выявленного объекта культурного наследия либо объекта, обладающего признаками объекта культурного наследия, при проведении земляных, мелиоративных, хозяйственных работ; - документация, за исключением научных отчетов о выполненных археологических полевых работах, содержащая результаты исследований, в соответствии с которыми определяется наличие или отсутствие объектов, обладающих признаками объекта культурного наследия, на земельных участках, подлежащих воздействию земляных, строительных, мелиоративных, хозяйственных работ.
Фамилия, имя, отчество	**Тарасов Алексей Юрьевич**
Образование	высшее
Специальность	история, археология
Ученая степень (звание)	кандидат исторических наук
Стаж работы	20 лет
Место работы и должность	н.с. ИИМК РАН
Реквизиты аттестации	Государственный эксперт по проведению историко-культурной экспертизы (приказ Министерства культуры Российской Федерации № 997 от 17.07.2019 г. «Об утверждении статуса аттестованного эксперта по проведению государственной историко-культурной экспертизы» (п. 29)) Объекты экспертизы: - выявленные объекты культурного наследия в целях обоснования целесообразности включения данных объектов в реестр; - земли, подлежащие воздействию земляных, строительных, мелиоративных, хозяйственных работ, предусмотренных статьей 25 Лесного кодекса Российской Федерации работ по использованию лесов (за исключением работ, указанных в пунктах 3, 4 и 7 части 1 статьи 25 Лесного кодекса Российской Федерации) и иных работ, в случае, если указанные земли расположены

	в границах территорий, утверждённых в соответствии с пунктом 34.2 статьи 9 Федерального закона № 73-ФЗ; - документы, обосновывающие включение объектов культурного наследия в реестр; - документы, обосновывающие исключение объектов культурного наследия из реестра; - документация, за исключением научных отчетов о выполненных археологических полевых работах, содержащая результаты исследований, в соответствии с которыми определяется наличие или отсутствие объектов, обладающих признаками объекта культурного наследия, на земельных участках, подлежащих воздействию земляных, строительных, мелиоративных, хозяйственных работ, указанных в статье 30 Федерального закона N2 73-ФЗ работ по использованию лесов и иных работ; - документация или разделы документации, обосновывающие меры по обеспечению сохранности объекта культурного наследия, включенного в реестр, выявленного объекта культурного наследия либо объекта, обладающего признаками объекта культурного наследия, при проведении земляных, мелиоративных, хозяйственных работ, указанных в настоящей статье работ по использованию лесов и иных работ в границах территории объекта культурного наследия либо на земельном участке, непосредственно связанном с земельным участком в границах территории объекта культурного наследия.

Приложение 9

Выдержки из приказа № 2252 от 27.07.2023 г.
«Об утверждении статуса аттестованного эксперта по проведению государственной историко-культурной экспертизы»

МИНИСТЕРСТВО КУЛЬТУРЫ РОССИЙСКОЙ ФЕДЕРАЦИИ

ПРИКАЗ

от 27 июля 2023 г. Москва № 2252

Об аттестации экспертов по проведению государственной историко-культурной экспертизы

В соответствии с Федеральным законом от 25 июня 2002 г. № 73-ФЗ «Об объектах культурного наследия (памятниках истории и культуры) народов Российской Федерации», пунктом 9 Положения о государственной историко-культурной экспертизе, утвержденного постановлением Правительства Российской Федерации от 15 июля 2009 г. № 569, Положением о порядке аттестации экспертов по проведению государственной историко-культурной экспертизы, утвержденным приказом Минкультуры России от 26 августа 2010 г. № 563 (в редакции приказа Минкультуры России от 30 декабря 2021 г. № 2317), руководствуясь Положением об аттестационной комиссии Минкультуры России, утвержденным приказом Минкультуры России от 29 декабря 2011 г. № 1276, протоколом заседания аттестационной комиссии Министерства культуры Российской Федерации по аттестации экспертов по проведению государственной историко-культурной экспертизы от 24 июля 2023 г., п р и к а з ы в а ю:

1. Аттестовать экспертов по проведению государственной историко-культурной экспертизы согласно приложению к настоящему приказу.

2. Департаменту государственной охраны культурного наследия (Р.А.Рыбало) обеспечить размещение информации об аттестованных экспертах на официальном сайте Минкультуры России в сети Интернет.

3. Контроль за исполнением настоящего приказа оставляю за собой.

Первый заместитель Министра С.Г.Обрывалин

МИНИСТЕРСТВО КУЛЬТУРЫ РОССИЙСКОЙ ФЕДЕРАЦИИ
ДЕПАРТАМЕНТ УПРАВЛЕНИЯ ДЕЛАМИ
отдел делопроизводства и архива

Приложение
к приказу Министерства культуры
Российской Федерации
от «27» июля 2023 г.
№ 2252

Аттестованные эксперты по проведению
государственной историко-культурной экспертизы

№ п/п	Фамилия, имя, отчество соискателя	Решение о присвоении статуса аттестованного эксперта:
1.	Тарасов Алексей Юрьевич	- выявленные объекты культурного наследия в целях обоснования целесообразности включения данных объектов в реестр; - документы, обосновывающие включение объектов культурного наследия в реестр; - документы, обосновывающие исключение объектов культурного наследия из реестра; - документация или разделы документации, обосновывающие меры по обеспечению сохранности объекта культурного наследия, включенного в реестр, выявленного объекта культурного наследия либо объекта, обладающего признаками объекта культурного наследия, при проведении земляных, мелиоративных, хозяйственных работ, указанных в статье 30 Федерального закона от 25.06.2002 № 73-ФЗ «Об объектах культурного наследия (памятниках истории и культуры) народов Российской Федерации» (далее – Федеральный закон № 73-ФЗ) работ по использованию лесов и иных работ в границах территории объекта культурного наследия либо на земельном участке, непосредственно связанном с земельным участком в границах территории объекта культурного наследия; - земли, подлежащие воздействию земляных, строительных, мелиоративных, хозяйственных работ, предусмотренных статьей 25 Лесного кодекса Российской Федерации работ по использованию лесов (за исключением работ, указанных в пунктах 3, 4 и 7 части 1 статьи 25 Лесного кодекса Российской

		Федерации) и иных работ, в случае, если указанные земли расположены в границах территорий, утвержденных в соответствии с пунктом 34.2 пункта 1 статьи 9 Федерального закона № 73-ФЗ; - документация, за исключением научных отчетов о выполненных археологических полевых работах, содержащая результаты исследований, в соответствии с которыми определяется наличие или отсутствие объектов, обладающих признаками объекта культурного наследия, на земельных участках, подлежащих воздействию земляных, строительных, мелиоративных, хозяйственных работ, указанных в статье 30 Федерального закона № 73-ФЗ.

Приложение 10

Выдержки из приказа № 1055 от 18.06.2025 г г.
«Об утверждении статуса аттестованного эксперта по проведению государственной историко-культурной экспертизы»

МИНИСТЕРСТВО КУЛЬТУРЫ РОССИЙСКОЙ ФЕДЕРАЦИИ

ПРИКАЗ

от 18 июня 2025 г. Москва № 1055

Об аттестации экспертов по проведению государственной историко-культурной экспертизы

В соответствии с пунктом 18 статьи 9 Федерального закона от 25 июня 2002 г. № 73-ФЗ «Об объектах культурного наследия (памятниках истории и культуры) народов Российской Федерации», пунктом 4 Положения о государственной историко-культурной экспертизе, утвержденного постановлением Правительства Российской Федерации от 20 апреля 2024 г. № 530, подпунктом 5.2.36(13) пункта 5 Положения о Министерстве культуры Российской Федерации, утвержденного постановлением Правительства Российской Федерации от 20 июля 2011 г. № 590, Порядком аттестации экспертов по проведению государственной историко-культурной экспертизы, приостановления и лишения аттестации экспертов по проведению государственной историко-культурной экспертизы, включающего в себя в том числе требования к кандидатам на получение статуса эксперта по проведению государственной историко-культурной экспертизы, утвержденным приказом Минкультуры России от 1 апреля 2025 г. № 582, руководствуясь приказом Минкультуры России от 5 мая 2025 г. № 817 «Об аттестационной комиссии Минкультуры России по аттестации экспертов по проведению государственной историко-культурной экспертизы, приостановлению и лишению аттестации экспертов по проведению государственной историко-культурной экспертизы», на основании протокола заседания аттестационной комиссии Министерства культуры Российской

Федерации по аттестации экспертов по проведению государственной историко-культурной экспертизы, приостановлению и лишению аттестации экспертов по проведению государственной историко-культурной экспертизы от 9 июня 2025 г., п р и к а з ы в а ю:

1. Аттестовать экспертов по проведению государственной историко-культурной экспертизы согласно приложению к настоящему приказу.

2. Департаменту государственной охраны культурного наследия (Р.А.Рыбало) обеспечить размещение информации об аттестованных экспертах на официальном сайте Минкультуры России в информационно-телекоммуникационной сети «Интернет».

3. Контроль за исполнением настоящего приказа возложить на заместителя Министра культуры Российской Федерации, осуществляющего координацию деятельности Департамента государственной охраны культурного наследия.

Статс-секретарь
заместитель Министра Ж.В.Алексеева

Приложение
к приказу Министерства
культуры Российской Федерации
от «18» июня 2025 г.
№ 1055

Аттестованные эксперты по проведению
государственной историко-культурной экспертизы

№	Фамилия, имя, отчество кандидата	Решение о присвоении статуса аттестованного эксперта:
1.	Авксентьева Ольга Николаевна	- документы, обосновывающие изменение категории историко-культурного значения объектов культурного наследия, границ территории объектов культурного наследия; - документация, обосновывающая установление требований к осуществлению деятельности в границах территории достопримечательного места, ограничений использования лесов и требований к градостроительному регламенту в границах территории достопримечательного места.
2.	Андреева Елена Игоревна	- выявленные объекты культурного наследия в целях обоснования целесообразности включения данных объектов в единый государственный Реестр объектов культурного наследия (памятников истории и культуры) народов Российской Федерации; - документы, обосновывающие включение объектов культурного наследия в реестр; - проектная документация на проведение работ по сохранению объектов культурного наследия; - разделы об обеспечении сохранности объекта культурного наследия, включенного в реестр, выявленного объекта культурного наследия, входящие в состав проектной или иной документации, проекты обеспечения сохранности указанных объектов при

		непосредственно связанном с земельным участком в границах территорий указанных объектов; - документация, обосновывающая установление требований к осуществлению деятельности в границах территории достопримечательного места, ограничений использования лесов и требований к градостроительному регламенту в границах территории достопримечательного места; - документация, обосновывающая уточнение сведений об объекте культурного наследия, включенном в реестр, о выявленном объекте культурного наследия; - документация, обосновывающая определение категории историко-культурного значения объекта культурного наследия.
5.	Вахонеев Виктор Васильевич	- земли, подлежащие воздействию земляных, строительных, мелиоративных, хозяйственных работ, предусмотренных статьей 25 Лесного кодекса Российской Федерации работ по использованию лесов (за исключением работ, указанных в пунктах 3, 4 и 7 части 1 статьи 25 Лесного кодекса Российской Федерации) и иных работ, в случае, если указанные земли расположены в границах территорий, утвержденных в соответствии с подпунктом 34.2 пункта 1 статьи 9 Федерального закона от 25.06.2002 № 73-ФЗ «Об объектах культурного наследия (памятниках истории и культуры) народов Российской Федерации»; - документация, за исключением научных отчетов о выполненных археологических полевых работах, содержащая результаты исследований, в соответствии с которыми определяется наличие или отсутствие объектов, обладающих признаками объекта культурного наследия, на земельных участках, подлежащих воздействию земляных, строительных, мелиоративных, хозяйственных работ, указанных в статье 30 Федерального закона № 73-ФЗ «Об объектах культурного наследия (памятниках истории и культуры) народов Российской Федерации»

		работ по использованию лесов и иных работ; - разделы об обеспечении сохранности объекта культурного наследия, включенного в реестр, выявленного объекта культурного наследия, входящие в состав проектной или иной документации, проекты обеспечения сохранности указанных объектов при проведении земляных, строительных, мелиоративных, хозяйственных работ, указанных в статье 30 Федерального закона № 73-ФЗ «Об объектах культурного наследия (памятниках истории и культуры) народов Российской Федерации» работ по использованию лесов и иных работ, включающие оценку воздействия таких работ на указанные объекты и содержащие меры по обеспечению сохранности указанных объектов при проведении таких работ в границах территорий указанных объектов либо на земельном участке, непосредственно связанном с земельным участком в границах территорий указанных объектов.
6.	Гуренко Леонид Валерьевич	- выявленные объекты культурного наследия в целях обоснования целесообразности включения данных объектов в единый государственный Реестр объектов культурного наследия (памятников истории и культуры) народов Российской Федерации; - документы, обосновывающие включение объектов культурного наследия в реестр; - документы, обосновывающие исключение объектов культурного наследия из реестра; - документы, обосновывающие изменение категории историко-культурного значения объекта культурного наследия, границ территории объекта культурного наследия; - земли, подлежащие воздействию земляных, строительных, мелиоративных, хозяйственных работ, предусмотренных статьей 25 Лесного кодекса Российской Федерации работ по использованию лесов (за исключением работ, указанных в пунктах 3, 4 и 7 части 1 статьи 25 Лесного кодекса Российской

Приложение 11

Выдержки из приказа № 2121 от 14.07.2023 г.
«Об утверждении статуса аттестованного эксперта по проведению государственной историко-культурной экспертизы»

МИНИСТЕРСТВО КУЛЬТУРЫ РОССИЙСКОЙ ФЕДЕРАЦИИ

ПРИКАЗ

от 14 июля 2023 г. Москва № 2121

Об аттестации экспертов по проведению государственной историко-культурной экспертизы

В соответствии с Федеральным законом от 25 июня 2002 г. № 73-ФЗ «Об объектах культурного наследия (памятниках истории и культуры) народов Российской Федерации», пунктом 9 Положения о государственной историко-культурной экспертизе, утвержденного постановлением Правительства Российской Федерации от 15 июля 2009 г. № 569, Положением о порядке аттестации экспертов по проведению государственной историко-культурной экспертизы, утвержденным приказом Минкультуры России от 26 августа 2010 г. № 563 (в редакции приказа Минкультуры России от 30 декабря 2021 г. № 2317), руководствуясь Положением об аттестационной комиссии Минкультуры России, утвержденным приказом Минкультуры России от 29 декабря 2011 г. № 1276, протоколом заседания аттестационной комиссии Министерства культуры Российской Федерации по аттестации экспертов по проведению государственной историко-культурной экспертизы от 10 июля 2023 г., п р и к а з ы в а ю:

1. Аттестовать экспертов по проведению государственной историко-культурной экспертизы согласно приложению к настоящему приказу.

2. Департаменту государственной охраны культурного наследия (Р.А.Рыбало) обеспечить размещение информации об аттестованных экспертах на официальном сайте Минкультуры России в сети Интернет.

3. Контроль за исполнением настоящего приказа оставляю за собой.

Первый заместитель Министра С.Г.Обрывалин

МИНИСТЕРСТВО КУЛЬТУРЫ РОССИЙСКОЙ ФЕДЕРАЦИИ * ОГРН 1067746878285 * Департамент управления делами и инвестиций
Отдел дело-производства и архива

Приложение
к приказу Министерства культуры
Российской Федерации
от «14» июля 2023 г.
№ 2121

Аттестованные эксперты по проведению
государственной историко-культурной экспертизы

№	Фамилия, имя, отчество кандидата	Решение о присвоении статуса аттестованного эксперта:
1.	Авксентьева Ольга Николаевна	Присвоить статус аттестованного эксперта по объектам экспертизы: - выявленные объекты культурного наследия в целях обоснования целесообразности включения данных объектов в реестр; - документы, обосновывающие включение объектов культурного наследия в реестр; - документы, обосновывающие изменение категории историко-культурного значения объекта культурного наследия; - проектная документация на проведение работ по сохранению объектов культурного наследия; - проекты зон охраны объекта культурного наследия - документация или разделы документации, обосновывающие меры по обеспечению сохранности объекта культурного наследия, включенного в реестр, выявленного объекта культурного наследия либо объекта, обладающего признаками объекта культурного наследия, при проведении земляных, мелиоративных, хозяйственных работ. Решение принято единогласно.
2.	Гуляев Валерий Федорович	Присвоить статус аттестованного эксперта по объектам экспертизы: - выявленные объекты культурного наследия в целях обоснования целесообразности включения данных объектов в реестр;

		- документы, обосновывающие включение объектов культурного наследия в реестр; - документы, обосновывающие изменение категории историко-культурного значения объекта культурного наследия; - проекты зон охраны объекта культурного наследия; - проектная документация на проведение работ по сохранению объектов культурного наследия; - документация или разделы документации, обосновывающие меры по обеспечению сохранности объекта культурного наследия, включенного в реестр, выявленного объекта культурного наследия либо объекта, обладающего признаками объекта культурного наследия, при проведении земляных, мелиоративных, хозяйственных работ. Решение принято единогласно.
11.	Шинкарь Ольга Анатольевна	Присвоить статус аттестованного эксперта по объектам экспертизы: - выявленные объекты культурного наследия в целях обоснования целесообразности включения данных объектов в реестр; - земли, подлежащие воздействию земляных, строительных, мелиоративных, хозяйственных работ, предусмотренных статьей 25 Лесного кодекса Российской Федерации работ по использованию лесов (за исключением работ, указанных в пунктах 3, 4 и 7 части 1 статьи 25 Лесного кодекса Российской Федерации) и иных работ, в случае, если указанные земли расположены в границах территорий, утвержденных в соответствии с пунктом 34.2 пункта 1 статьи 9 Федерального закона № 73-ФЗ; - документы, обосновывающие включение объектов культурного наследия в реестр; - документы, обосновывающие исключение объектов культурного наследия из реестра; - документация, за исключением научных отчетов о выполненных археологических полевых работах, содержащая результаты исследований, в соответствии с которыми определяется наличие или отсутствие объектов, обладающих признаками объекта культурного наследия, на земельных участках, подлежащих воздействию земляных, строительных, мелиоративных, хозяйственных работ;

		- документация или разделы документации, обосновывающие меры по обеспечению сохранности объекта культурного наследия, включенного в реестр, выявленного объекта культурного наследия либо объекта, обладающего признаками объекта культурного наследия, при проведении земляных, мелиоративных, хозяйственных работ. Решение принято единогласно.
12.	Яровой Илья Юрьевич	Присвоить статус аттестованного эксперта по объектам экспертизы: - выявленные объекты культурного наследия в целях обоснования целесообразности включения данных объектов в реестр; - документы, обосновывающие включение объектов культурного наследия в реестр; - документы, обосновывающие исключение объектов культурного наследия из реестра; - документы, обосновывающие изменение категории историко-культурного значения объекта культурного наследия; - документы, обосновывающие отнесение объекта культурного наследия к историко-культурным заповедникам, особо ценным объектам культурного наследия народов Российской Федерации либо объектам всемирного культурного и природного наследия; - документация или разделы документации, обосновывающие меры по обеспечению сохранности объекта культурного наследия, включенного в реестр, выявленного объекта культурного наследия либо объекта, обладающего признаками объекта культурного наследия, при проведении земляных, мелиоративных, хозяйственных работ.