А К Т

по результатам государственной историко-культурной экспертизы проектной документации на проведение работ по сохранению объекта культурного наследия федерального значения «Замок», расположенного по адресу: г. Санкт-Петербург, Садовая улица, дом 2, литера А, входящего в состав объекта культурного наследия федерального значения «Михайловский (Инженерный) замок» – «Проектная документация по ремонту и приспособлению объекта культурного наследия федерального значения «Замок» (в составе «Михайловский (Инженерный) замок») по адресу: Санкт-Петербург, ул. Садовая, д. 2, лит. А для современного пользования Объекта в части установки систем автоматической пожарной сигнализации и систем оповещения и управления эвакуацией», стадия «П», шифр 364-2025-КСОБ.ПД, выполненной ООО «ВиваСити» в 2026 г.

Настоящая государственная историко-культурная экспертиза проведена экспертной комиссией в соответствии с Федеральным законом № 73-ФЗ «Об объектах культурного наследия (памятниках истории и культуры) народов Российской Федерации» от 25.06.2002 г.; Положением о государственной историко-культурной экспертизе, утв. пост. Прав-ва РФ от 25.04.2024 № 530, в составе: Аверьянова Александра Евгеньевна – председатель экспертной комиссии, Михайловская Галина Викторовна – ответственный секретарь экспертной комиссии, Глинская Наталия Борисовна – член экспертной комиссии, на основании договоров №№ Су2А/05.26-1, Су2А/05.26-2, Су2А/05.26-3 от 07.05.2026 (Приложение № 3 «Копии протоколов заседаний экспертной комиссии»).

1. **Дата начала и окончания проведения экспертизы:**

Настоящая государственная историко-культурная экспертиза проведена в период с 07 мая 2026 г. по 05 июня 2026 г.

2. **Место проведения экспертизы:** Санкт-Петербург.

3. **Заказчик экспертизы:** ООО «ВиваСити».

4. **Фамилия, имя и отчество (при наличии), образование, специальность, ученая степень (звание) (при наличии), стаж работы, место работы и должность эксперта:**

Фамилия, имя, отчество	**Аверьянова Александра Евгеньевна**
Образование	Высшее, Ордена Трудового Красного Знамени Институт живописи, скульптуры и архитектуры им. И.Е. Репина
Специальность	Архитектор
Стаж работы по профессии	47 лет
Место работы и должность	Самозанятая, эксперт по проведению государственной историко-культурной экспертизы
Фамилия, имя, отчество	**Михайловская Галина Викторовна**
Образование	Высшее, Ордена Трудового Красного Знамени Институт живописи, скульптуры и архитектуры им. И.Е. Репина
Специальность	Архитектор
Стаж работы по профессии	47 лет
Место работы и должность	ООО «НЭО», эксперт по проведению государственной историко-культурной экспертизы

Фамилия, имя, отчество	**Глинская Наталия Борисовна**
Образование	Высшее, Ордена Трудового Красного Знамени Институт живописи, скульптуры и архитектуры им. И.Е. Репина
Специальность	Искусствовед
Стаж работы по профессии	46 лет
Место работы и должность	Заместитель генерального директора ООО «Научно-проектный реставрационный центр»

Эксперты не имеют родственных связей с заказчиком (его должностными лицами, работниками и т.д.); не состоят в трудовых отношениях с заказчиком; не имеют долговых или иных имущественных обязательств перед заказчиком; не владеют ценными бумагами, акциями (долями участия, паями в уставных капиталах) заказчика; не заинтересованы в результатах исследований и решении, вытекающем из настоящего заключения экспертизы, с целью получения выгоды в виде денег, ценностей, иного имущества, услуг имущественного характера или имущественных прав для себя, или третьих лиц.

5. Информация о том, что в соответствии с законодательством Российской Федерации эксперт (эксперты) несет ответственность за достоверность сведений, изложенных в заключении:

При проведении экспертизы экспертами соблюдаются принципы проведения экспертизы, установленные статьей 29 Федерального закона «Об объектах культурного наследия (памятниках истории и культуры) народов Российской Федерации»; обеспечивается объективность, всесторонность и полнота проводимых исследований, а также достоверность и обоснованность своих выводов.

Эксперты Аверьянова А.Е., Михайловская Г.В., Глинская Н.Б. несут ответственность за достоверность сведений, изложенных в заключении экспертизы, в соответствии с законодательством Российской Федерации, что подтверждают подписанием настоящего акта.

6. Цели и объекты экспертизы:

6.1. Цель проведения государственной историко-культурной экспертизы

Настоящая государственная историко-культурная экспертиза проводится с целью определения соответствия проектной документации на проведение работ по сохранению объекта культурного наследия федерального значения «Замок», расположенного по адресу: г. Санкт-Петербург, Садовая улица, дом 2, литера А, входящего в состав объекта культурного наследия федерального значения «Михайловский (Инженерный) замок» – «Проектная документация по ремонту и приспособлению объекта культурного наследия федерального значения «Замок» (в составе «Михайловский (Инженерный) замок») по адресу: Санкт-Петербург, ул. Садовая, д. 2, лит. А для современного пользования Объекта в части установки систем автоматической пожарной сигнализации и систем оповещения и управления эвакуацией», стадия «П», шифр 364-2025-КСОБ.ПД, выполненной ООО «ВиваСити» в 2026 г.

6.2. Объект государственной историко-культурной экспертизы

Проектная документация на проведение работ по сохранению объекта культурного наследия федерального значения «Замок», расположенного по адресу: г. Санкт-Петербург, Садовая улица, дом 2, литера А, входящего в состав объекта культурного наследия федерального значения «Михайловский (Инженерный) замок» – «Проектная документация по ремонту и приспособлению объекта культурного наследия федерального значения «Замок» (в составе

«Михайловский (Инженерный) замок») по адресу: Санкт-Петербург, ул. Садовая, д. 2, лит. А для современного пользования Объекта в части установки систем автоматической пожарной сигнализации и систем оповещения и управления эвакуацией», стадия «П», шифр 364-2025-КСОБ.ПД, выполненная ООО «ВиваСити» в 2026 г., в составе:

Раздел 1. Предварительные работы

- Часть 1. Исходно-разрешительная документация (Шифр 364-2025-КСОБ.ПД-ИРД);
- Часть 2. Фотофиксация Объекта до начала работ с приложением схемы и привязкой к объекту (Шифр 364-2025-КСОБ.ПД-ФФ);

Раздел 2. Комплексные научные исследования

- Часть 1. Историко-архивные и библиографические исследования (Шифр 364-2025-КСОБ.ПД-КНИ1);
- Часть 2. Историко-архитектурные натурные исследования (Шифр 364-2025-КСОБ.ПД-КНИ2);
- Часть 3. Инженерно-техническое обследование здания (Шифр 364-2025-КСОБ.ПД-КНИ3);

Раздел 3. Проект приспособления

- Часть 1. Пояснительная записка (Шифр 364-2025-КСОБ.ПД-ПЗ);
- Часть 2. Система пожарной сигнализации (Шифр 364-2025-КСОБ.ПД-СПС);
- Часть 3. Система оповещения и управления эвакуацией людей при пожаре (Шифр 364-2025-КСОБ.ПД-СОУЭ);
- Часть 4. Проект организации работ (Шифр 364-2025-КСОБ.ПД-ПОР);
- Часть 5. Дефектная ведомость (Шифр 364-2025-КСОБ.ПД-ДВ).

7. Перечень документов, представленных заказчиком или полученных экспертом самостоятельно:

Документы, предоставленные заказчиком (см. Приложение №1):

- Копия Задания КГИОП на проведение работ по сохранению объекта культурного наследия, включенного в единый государственный реестр объектов культурного наследия (памятников истории и культуры) народов Российской Федерации, или выявленного объекта культурного наследия № 01-21-915/25-0-1 от 21.04.2025 (ремонт и приспособление для современного использования Объекта в части установки систем автоматической пожарной сигнализации и систем оповещения и управления эвакуацией);
- Выписка из Постановления Правительства Российской Федерации от 10 июля 2001 г. № 527 «О перечне объектов исторического и культурного наследия федерального (общероссийского) значения, находящихся в г. Санкт-Петербурге»;
- Приказ Министерства Культуры Российской Федерации от 22 сентября 2016 г. № 43585-р «О регистрации объекта культурного наследия федерального значения «Михайловский (Инженерный) замок», 1784–1946 гг. (г. Санкт-Петербург) в едином государственном реестре объектов культурного наследия (памятников истории и культуры) народов Российской Федерации»
- Копия Распоряжения КГИОП от 25.06.2024 № 836-рп «Об утверждении границ и режима использования территории объекта культурного наследия федерального значения «Михайловский (Инженерный) замок»»;
- Копия Распоряжения КГИОП от 16.03.2021 № 59-р «Об утверждении предмета охраны объекта культурного наследия федерального значения «Михайловский (Инженерный) замок»»;

- Выписка из Единого государственного реестра недвижимости об объекте недвижимости от 15.01.2025 г. № КУВИ-001/2025-11055944;
- Копия технического паспорта, выполненного филиалом ГУП «ГУИОН» ПИБ Центрального района по состоянию на «30» сентября 2010 г.;
- Копии поэтажных планов, выполненных филиалом ГУП «ГУИОН» ПИБ Центрального района по состоянию на «30» сентября 2010 г.;
- Копия ведомости помещений и их площадей, выполненной филиалом ГУП «ГУИОН» ПИБ Центрального района по состоянию на «30» сентября 2010 г.;
- Копия акта технического состояния объекта культурного наследия федерального значения «Замок», в составе объекта культурного наследия федерального значения «Михайловский (Инженерный) замок», от «18» сентября 2023 г.;
- Проектная документация на проведение работ по сохранению объекта культурного наследия федерального значения «Замок», расположенного по адресу: г. Санкт-Петербург, Садовая улица, дом 2, литера А, входящего в состав объекта культурного наследия федерального значения «Михайловский (Инженерный) замок» – «Проектная документация по ремонту и приспособлению объекта культурного наследия федерального значения «Замок» (в составе «Михайловский (Инженерный) замок») по адресу: Санкт-Петербург, ул. Садовая, д. 2, лит. А для современного пользования Объекта в части установки систем автоматической пожарной сигнализации и систем оповещения и управления эвакуацией», стадия «П», шифр 364-2025-КСОБ.ПД, выполненная ООО «ВиваСити» в 2026 г. (не прилагается к акту).

Договорами между заказчиком и экспертами предусмотрено, что сбор документов (сведений) осуществляется заказчиком.

8. Сведения об обстоятельствах, повлиявших на процесс проведения и результаты экспертизы.

8.1. Сведения об обстоятельствах, повлиявших на процесс проведения экспертизы.

По результатам визуального осмотра объекта культурного наследия, экспертной комиссией зафиксированы установленные элементы системы пожарной сигнализации и системы оповещения и управления эвакуацией. Заказчиком не представлены разрешение на проведение работ по приспособлению объекта культурного наследия в части устройства вышеуказанных систем, а также проектная документация на проведение работ по сохранению объекта культурного наследия, согласованная в установленном порядке органом охраны объектов культурного наследия, что может свидетельствовать о нарушении требований ст. 45 Федерального закона от 25.06.2002 № 73-ФЗ «Об объектах культурного наследия (памятниках истории и культуры) народов Российской Федерации».

8.2. Сведения об обстоятельствах, повлиявших на результаты экспертизы.

Обстоятельств, повлиявших на результаты экспертизы, не имеется.

9. Сведения о проведенных исследованиях с указанием примененных методов, объема и характера выполненных работ и их результатов.

Настоящая экспертиза проведена в соответствии с Федеральным законом от 25.06.2002 № 73-ФЗ «Об объектах культурного наследия (памятниках истории и культуры) народов Российской Федерации», постановлением Правительства Российской Федерации от 25.04.2024 № 530 «Об утверждении Положения о государственной историко-культурной экспертизе», Законом Санкт-Петербурга от 12.07.2007 № 333-64 «Об охране объектов культурного наследия в Санкт-Петербурге».

В целях оценки достоверности выводов в рамках проведения данной государственной историко-культурной экспертизы, были выполнены следующие исследования:

- изучение и оценка исторических сведений, публицистических материалов, анализ истории объекта, с выявлением основных его этапов, историко-библиографических и архивных изысканий в целях изучения истории строительства объекта и его историко-культурной ценности. На основании данных исследований составлена краткая историческая справка (см. п. № 10.1. настоящего Акта);
- ознакомление с объектом в натуре; выполнение фотофиксации (Приложение № 4); визуальное обследование проводилось в целях установления особенностей конструктивного, технического и художественного состояния памятника в целом и его отдельных элементов, степени возможной аварийности в объеме, необходимом для принятия экспертной комиссией соответствующих решений;
- ознакомление с представленной заявителем научно-проектной документацией;
- анализ исходно-разрешительной документации, результатов комплексных научных исследований и проектной документации;
- изучение нормативно-правовой документации, необходимой для принятия экспертного решения, а также научно-справочной литературы.

При проведении экспертизы эксперты соблюдали принципы проведения экспертизы, установленные статьей 29 Федерального закона «Об объектах культурного наследия (памятниках истории и культуры) народов Российской Федерации», обеспечивали объективность, всесторонность и полноту проводимых исследований, а также достоверность и обоснованность своих выводов; самостоятельно оценивали результаты исследований, ответственно и точно формулировали выводы в пределах своей компетенции.

Исследования проводились на основе принципов научной обоснованности, объективности и законности, презумпции сохранности объекта культурного наследия, соблюдения требований безопасности в отношении объекта культурного наследия, достоверности и полноты информации.

Указанные исследования были проведены с применением методов натурного, историко-архивного и историко-архитектурного анализа в объеме, достаточном для обоснования вывода государственной историко-культурной экспертизы. Результаты исследований, проведенных в рамках экспертизы, были оформлены в виде настоящего акта.

10. Факты и сведения, выявленные и установленные в результате проведенных исследований:

10.1. Исторические сведения

Михайловский замок — выдающийся памятник русской архитектуры конца XVIII века, возведённый по воле Императора Павел I как новая императорская резиденция. Замок был построен в 1797-1801 гг. на месте Летнего дворца Императрицы Елизаветы Петровны, созданного в 1740-х гг. по проекту Бартоломео Франческо Растрелли[1]. После вступления на престол Павел I распорядился разобрать старый дворец и возвести на его месте «неприступный дворец-замок» для постоянного проживания императорской семьи.

Работа над проектом будущей резиденции началась ещё в 1784 г. Сам Павел Петрович принимал непосредственное участие в разработке общего замысла и планировочного решения

[1] Пилявский В.И. Михайловский замок. - Л.: Лениздат, 1983. С. 5-12.

дворца[2]. Формирование архитектурного образа замка происходило под влиянием впечатлений от путешествия по Европе в 1781-1782 гг., где он познакомился с памятниками западноевропейской архитектуры и фортификации[3]. На различных этапах проектирования к работе привлекались архитекторы Винченцо Бренна, Василий Баженов и А.-Ф.-Г. Виолье[4].

Указ о строительстве замка был подписан 28 ноября (9 декабря) 1796 г., вскоре после восшествия Павла I на престол. Торжественная закладка здания состоялась 28 февраля 1797 г. Строительство велось интенсивно: по распоряжению императора работы продолжались круглосуточно, а число рабочих достигало шести тысяч человек одновременно. Руководителем строительства стал В. Бренна, переработавший первоначальные проекты и выполнивший художественное оформление интерьеров.

Замок, первоначально именовавшийся «Дворцом Святого Михаила», был освящён 8 ноября 1800 г., в день Архангела Михаила, небесного покровителя дома Романовых. Название замка связано как с посвящением домового храма Архистратигу Михаилу, так и с желанием Павла I, принявшего титул Великого магистра Мальтийского ордена, именовать свои резиденции «замками»[5]. Работы над его внутренним убранством продолжались до марта 1801 г.

Замок в центре столицы Российской Империи был выстроен на острове, ограниченном с севера и востока реками Мойкой и Фонтанкой. С западной и южной сторон остров омывался двумя специально прорытыми каналами - Воскресенским и Церковным[6]. Система замковых фортификационных сооружений, окружавшая дворец и расположенную перед ним площадь Коннетабля, включала в себя каналы, полубастионы, подъемные мосты и пушки[7]. В центре площади был установлен памятник Петру I, отлитый в 1745-1747 гг. по модели Б.К. Растрелли, сделанной еще при жизни великого прадеда Павла I[8].

В Михайловском замке имелся храм. Домовая храм Михайловского замка был освящен 21 ноября 1800 г. в честь Архистратига Божия Михаила. В 1918 г. храм был закрыт, ценные художественные предметы передали в Музейный фонд. Помещение использовали под склад, позднее в нем располагались проектные организации.

Михайловский замок являлся императорской резиденцией лишь в течение сорока дней. В ночь с 11 на 12 марта 1801 г. Павел I был убит в собственной спальне в результате дворцового переворота[9]. Вскоре после этого из Михайловского замка были вывезены все художественные ценности, его помещения, парадные залы и личные покои были приспособлены под различные ведомства и учреждения, а также под жилые квартиры.

В помещении императорской спальни, где был убит Павел I, в 1858 г. по указанию Императора Александра II была устроена церковь Св. Первоверховных Апостолов Петра и Павла.

После убийства Императора Михайловский замок был заброшен. За два десятилетия он пришел в полное запустение.

---

[2] Шуйский В.К. Винченцо Бренна. - Л.: Стройиздат, 1986. С. 45-58.
[3] Этингер Л.А. Павел I и его время. - СПб., 2004. С. 112-119.
[4] Кириков Б.М. Архитектура Петербурга конца XVIII - начала XIX века. СПб.: Коло, 2006. С. 214-223.
[5] Божерянов И.Н. Император Павел Первый. СПб., 1901. С. 287-291.
[6] Михайлова М.Б. «Фортификационные элементы ансамбля Михайловского замка» // Петербургские чтения. СПб., 2001. С. 74-81.
[7] Аркин Д.Е. «Михайловский замок и проблема романтизма в русской архитектуре конца XVIII века» // Архитектурное наследство. Вып. 8. М., 1958. С. 96-104.
[8] Кючарианц Д.А. Михайловский замок. СПб.: Искусство-СПБ, 2002. С. 8-17.
[9] Валишевский К. Сын Екатерины Великой. Павел I. М., 1990. С. 318-325.

В начале 1820-х гг. здание было передано Главному инженерному училищу. В 1823 г. за ним официально закрепилось название «Инженерный замок». В этот период значительные изменения претерпели как территория ансамбля, так и внутренние помещения здания. В 1820 г. Карл Росси перепланировал территорию вокруг замка. Подъемные мосты были убраны, а каналы засыпаны[10]. В последующие годы замок постепенно терял первозданный облик. Руководил строительством Томмазо (Фома Леонтьевич) Адамини. В 1829-1835 гг. была произведена перестройка и перепланировка интерьеров для нужд Инженерного училища (архитектор А.Я. Андреев). В 1893-1894 гг. замок перестраивался по проекту архитектора Н.Л. Шевяковым.

В 1851-1852 гг. архитекторы Н.Л. Бенуа и А.И. Кракау разработан проект Зимнего сада перед Михайловским (Инженерным замком). Сад был запроектирован с применением легких металлических конструкций. Однако, этот проект не был осуществлен[11].

Во второй половине XIX-XX вв. в здании размещались военные учебные заведения, инженерные службы и различные советские учреждения. В результате многочисленных перепланировок и приспособлений были утрачены многие элементы первоначального убранства и исторической планировки.

В 1918-1941 гг. и с 1945 г. в Михайловском замке размещалась Военно-инженерная школа (Ленинградское военно-инженерное училище).

В годы Великой Отечественной войны в замке располагался госпиталь. После Великой отечественной войны (1941-1945 гг.) по проекту, архитекторов Е.И. Катонина и В.Д. Кирхоглани, была проложена Кленовая аллея от Инженерной улицы до Манежной площади. Все пространство возле нее было превращено в сквер. Так фактически была возрождена планировка XVIII в., когда к замку со стороны Невского проспекта шла зеленая аллея[12].

В 1951 г. в Михайловский замок (на время проведения ремонтно-реставрационных работ в Главном Адмиралтействе) были переведены кораблестроительный и особый факультеты Военно-морского инженерного училища им. Ф.Э. Дзержинского.

С 1957 г. до недавнего времени в Михайловском замке также располагалась Центральная военно-морская библиотека (ЦВМБ).

В 1960 г. Военное ведомство освободило (за исключением ЦВМБ) замок. Здание было передано Ленинградскому Совету народного хозяйства для размещения технологических институтов. Основным арендатором стало Центральное бюро технической информации г. Ленинграда (ЦБТИ).

В 1980-х гг. в замке располагались Ленинградский Центр научно-технической информации (ЛенЦНТИ), Ленинградский филиал Всесоюзного научно-исследовательского института технической эстетики (ВНИИТЭ), Всесоюзный проектный институт «ГипроНИИнеметаллоруд», Ленинградский государственный институт по проектированию заводов энергетического машиностроения «Ленгипроэнергомаш», ЛПО вычислительной техники и информатики, СКБ «Индикатор». При этом, дворцовые залы были перегорожены, плафоны и росписи на стенах закрашены.

В 1988 г. арендаторы начали постепенно освобождать помещения Михайловского замка.

В 1991 г. Михайловский замок вошел в состав архитектурного комплекса Государственного Русского музея. При этом, в 1991 г. Государственному Русскому музею была

[10] Пунин А.Л. Архитектура Петербурга середины XIX века. – Л., 1990. – С. 41-46.
[11] Бартенева М.И. Николай Бенуа. – СПб: Стройиздат, 1994.
[12] Бартенев И.А., Современная архитектура Ленинграда. Лениздат, 1966, С. 172.

передана часть помещений замка, а все здание (за исключением помещений библиотеки ВМФ) передано в распоряжение музея в 1994 г.

Первым помещением Михайловского (Инженерного) замка, переданным Государственному Русскому музею для размещения экспозиций, стал Михайловский храм. Он открылся после реставрации, проведенной в 1991 г. С 1993 г. в церкви время от времени проходили богослужения для сотрудников музея. 24 ноября 2019 г. Митрополит Санкт-Петербургский и Ладожский Варсонофий освятил домовый храм Архистратига Михаила и возглавил Божественную литургию в новоосвященном храме.

К 300-летнему юбилею Санкт-Петербурга Михайловский замок был отреставрирован, были восстановлены многие интерьеры. Помимо этого, были реконструированы и открыты сохранившиеся под землей фрагменты Воскресенского канала и Трехпролетного моста – часть уникальных инженерно-фортификационных сооружений, окружавших Михайловский замок.

Торжественное открытие восстановленного Михайловского замка состоялось 27 мая 2003 г. В настоящее время Михайловский (Инженерный) замок является важнейшим объектом культурного наследия федерального значения, входящим в состав музейного комплекса Русского музея. В его помещениях размещены постоянные экспозиции, выставочные пространства, научные и культурно-просветительские подразделения.

10.2. Описание современного состояния объекта

Основу планировочной структуры объекта культурного наследия федерального значения «Замок», расположенного по адресу: г. Санкт-Петербург, Садовая улица, дом 2, литера А, входящего в состав объекта культурного наследия федерального значения «Михайловский (Инженерный) замок», составляет квадрат со скругленными углами, в который вписан восьмиугольный парадный двор. Здание трехэтажное с высоким цоколем (со стороны двора – четырехэтажное), близкое к квадратному в плане, с выступающим повышенным объемом церкви и башни. Фасады выходят на набережные рек Фонтанки и Мойки, Садовую улицу и Замковую улицу. Каждый фасад имеет индивидуальное архитектурное решение, что придает объемно-пространственной композиции особую выразительность, при этом все фасады объединены гранитным цоколем, общим междуэтажным карнизом и повторяющимся характером декоративного оформления.

Фундаменты бутовые. Наружные и внутренние капитальные стены кирпичные. Межэтажные перекрытия сводчатые и плоские. Перемычки оконных и дверных проемов кирпичные. Крыша двухскатная с деревянным мауэрлатом, деревянными стропилами и обрешеткой, кровля металлическая. Купола с колокольней и шпилем имеют металлическое покрытие. Наружные водоотводные конструкции – металлические желоба, трубы и сливы, окрашенные. Цоколь облицован гранитными плитами, отмостка выполнена мощением натуральным камнем.

Стены оштукатурены и окрашены. Лицевые фасады и фасады парадного двора решены в формах классицизма. Декоративное убранство фасадов включает лепные консоли фриза венчающего карниза с листьями аканта, лепные барельефы, чугунные решетки в оконных проемах цокольного и верхнего этажей, профилированные межэтажные тяги и карнизы, каменные парапеты. Оконные и дверные проемы сохраняют историческую конфигурацию и габариты, заполнения деревянные с исторической расстекловкой. Лепной декор оконных проемов включает профилированные наличники, сандрики над окнами первого этажа и сандрики на лепных декоративных кронштейнах над окнами второго этажа. Облицовка цокольного этажа выполнена гранитными плитами.

Южный фасад отличается особой монументальностью и торжественностью. Центральный портик облицован мрамором и обработан рустом. Ризалит расчленен на два яруса: верхний ярус оформлен мраморной колоннадой ионического ордера, фризом из шокшинского порфира и балконом с ограждением в виде балясин в уровне второго этажа. В тимпане фронтона размещен барельеф «История заносит на свои скрижали славу России». На фризе под фронтоном расположена надпись «Дому Твоему подобает Святыня Господня в долготу дней». По сторонам от воротного проезда установлены два мраморных обелиска, декорированных воинскими арматурами и золочеными вензелями Императора Павла I. Воротный проезд оформлен профилированными наличниками, входы в замок выполнены в виде порталов с мраморными наличниками и мраморными сандриками, украшенными масками льва. Прямоугольные ниши и ниши с полуциркульным завершением имеют лепной декор и лепные барельефы. Оконные проемы оформлены аналогично нишам. Завершает фасад профилированный карниз.

Западный фасад акцентирован значительно выступающим объемом церкви Архангела Михаила. Башня над алтарем включает люкарны, купол, колокольню, высокий шпиль с подкрестным шаром и крестом. У основания шпиля размещены орнаментированные подсвечники с пламенем на прямоугольных основаниях. Фигурный аттик завершен крестом. Входной проем оформлен порталом с четырьмя мраморными колоннами ионического ордера и мраморной декоративной вставкой. По сторонам входа расположены неглубокие прямоугольные ниши. В уровне второго этажа с двух сторон от окна с полуциркульным завершением установлены двойные пилястры коринфского ордера, а по сторонам от них – полуциркульные ниши с треугольным сандриком, поддерживаемым стилизованными пилястрами. В нишах размещены круглые мраморные скульптуры «Вера» и «Упование» на прямоугольных тумбах. В уровне третьего этажа – квадратное окно в профилированных наличниках и лепные композиции с изображением завитков, ваз, цветочных гирлянд и крестов. Между кронштейнами карниза расположены лепные головки херувимов. К северу от церковной лестницы находятся Рождественские ворота, оформленные двойными колоннами коринфского ордера, поддерживающими балкон бельэтажа с ограждением из балясин, под которым размещен барельеф с воинскими арматурами. Гранитные лестницы на промежуточных площадках дополнены круглыми вазами.

Северный фасад, обращенный к Летнему саду, решен с подчеркнутой садовой пластикой. В центральной части размещены два сильно выступающих ризалита, между которыми устроена терраса с широкой пологой гранитной лестницей. Центральный балкон второго этажа опирается на мраморные колонны тосканского ордера. В лоджии выполнен линейный руст, установлены мраморные пилястры дорического ордера, над оконными и дверными проемами размещены лепные маски. На торцевых стенах лоджий расположены две полуциркульные ниши с треугольным сандриком и стилизованными пилястрами. По сторонам верхней площадки лестницы установлены круглые бронзовые скульптуры «Геркулеса Фарнезского» и «Флоры Фарнезской» на гранитных прямоугольных постаментах. С торцевой стороны правого ризалита находятся Зачатиевские ворота. Балконы по обеим сторонам от террасы в уровне второго этажа имеют ограждение из балясин и мраморных тумб на парных лепных кронштейнах с богатым лепным декором. Аттик, выступающий над карнизом, декорирован лепными барельефами и кариатидами; со стороны двора – балюстрада.

Восточный фасад в центральной части акцентирован полуротондой с мраморной колоннадой тосканского ордера. В уровне второго этажа устроен балкон с ограждением из балясин и мраморных тумб. В нишах второго этажа сохранились пьедесталы. Верхнюю часть ризалита украшают два лепных барельефа «Вакх на колеснице» и «Кибела на колеснице» работы

Ф. Тибо. Невысокий купол с люкарной с часами и башенкой с флагштоком имеет лепной декор в виде завитков, маски льва, крылатого шлема и листьев аканта.

Фасады парадного (восьмиугольного) двора обработаны линейным рустом и имеют единый междуэтажный карниз с модульонами между первым и вторым этажами. Декоративная отделка окон и дверей включает лепные профилированные наличники, сандрики на декоративных кронштейнах, лепные композиции и замковые камни. Южная стена оформлена воротным проездом в виде портика с мраморными колоннами на высоком основании, поддерживающими балкон с ограждением из балясин; в нишах второго этажа размещены две круглые известняковые скульптуры (воины с мечами) на прямоугольных тумбах. Юго-западная и западная стены имеют по две скульптуры в нишах. Северо-западная, северная, северо-восточная, восточная и юго-восточная стены декорированы барельефными композициями в уровне первого и третьего этажей, гранитными крыльцами в виде портиков с полуколоннами и скульптурами в нишах (в том числе три круглые известняковые скульптуры: Афина Паллада со щитом, воин с факелом, воин в плаще).

Интерьеры сохраняют богатое декоративно-художественное оформление. Вестибюль главного входа (пом. 2-Н) имеет сводчатое перекрытие, разбитое на три поля с мелким лепным обрамлением аканта, лепные розетки, пилястры серого мрамора и пол из квадратных плит белого мрамора. Парадная лестница (пом. 2-Н) выполнена из мрамора с главным маршем и двумя боковыми, золочеными балясинами и перилами; сводчатое перекрытие с падугой и распалубками оформлено орнаментально-геральдической гризайльной росписью; стены декорированы мрамором в три яруса, лепным фризом с розетками, иониками и растительными элементами, мраморными пилястрами ионического ордера и бронзовым золоченым изображением двуглавого орла. Помещения первого этажа (пом. 6-Н, 21-Н, 25-Н, 38-Н, 47-Н, 71-Н, 74-Н, 76-Н, 77-Н, 78-Н, 81-Н, 91-Н, 92-Н, 94-Н, 97-Н, 121-Н, 125-Н, 126-Н, 134-Н–148-Н) имеют сводчатые перекрытия. Экспозиционные помещения, включая пом. 7-Н («Первые сени»), 9-Н («Передняя Николая Павловича»), 11-Н («Столовая Николая Павловича»), 12-Н («Диванная Николая Павловича»), 16-Н («Кабинет Николая Павловича»), 18-Н («Спальня Николая Павловича»), оформлены сводчатыми перекрытиями с лепными карнизами, модульонами, розетками, полихромными и гризайльными росписями, декоративной порезкой откосов и ниш. Помещения 41-Н (202,8 кв.м.) и 43-Н (24,1 кв.м.) «Церковь Архангела Михаила» имеют двухчастное объемно-планировочное решение: западная часть в высоту первого этажа, восточная алтарная часть под куполом в высоту первого-третьего этажей, с плоскими перекрытиями, повышенными полями, лепной порезкой, розетками растительного орнамента, гранитными колоннами, филенчатыми наборными дверями с золоченой порезкой и десюдепортом с лепным горельефом.

Полы в помещениях с архитектурно-художественной отделкой – паркет; в остальных помещениях – паркет, известняк, мраморные плиты, ламинат. Дверные заполнения филенчатые деревянные с золоченым декором. Дверная и оконная фурнитура – металл. Подоконные доски – мрамор. В цокольном этаже во всех помещениях – сводчатые перекрытия. Сохранены исторические чугунные ограждения лестниц, мраморные колонны с лепными капителями, элементы вентиляции.

По визуальному осмотру состояние отделки помещений в целом удовлетворительное. В части помещений фиксируются локальные дефекты окрасочных и штукатурных слов: шелушение, растрескивание, отслаивание.

10.3. Общие сведения

Здание, расположенное по адресу: г. Санкт-Петербург, Садовая улица, дом 2, литера А, включено в Единый государственный реестр объектов культурного наследия (памятников истории и культуры) народов Российской Федерации в качестве объекта культурного наследия федерального значения «Замок», в составе объекта культурного наследия федерального значения «Михайловский (Инженерный) замок», на основании Постановления Правительства Российской Федерации от 10 июля 2001 г. № 527 «О перечне объектов исторического и культурного наследия федерального (общероссийского) значения, находящихся в г. Санкт-Петербурге».

В соответствии с приказом Министерства культуры Российской Федерации от 22 сентября 2016 г. № 43585-р «О регистрации объекта культурного наследия федерального значения «Михайловский (Инженерный) замок», 1784–1946 гг. (г. Санкт-Петербург) в едином государственном реестре объектов культурного наследия (памятников истории и культуры) народов Российской Федерации» объект культурного наследия федерального значения «Михайловский (Инженерный) замок», зарегистрирован в едином государственном реестре объектов культурного наследия (памятников истории и культуры) народов Российской Федерации с присвоением регистрационного номера – 781620415560006.

План границ территории объекта культурного наследия федерального значения «Михайловский (Инженерный) замок» утвержден Распоряжением КГИОП от 25.06.2024 № 836-рп «Об утверждении границ и режима использования территории объекта культурного наследия федерального значения «Михайловский (Инженерный) замок»».

Предмет охраны объекта культурного наследия федерального значения «Михайловский (Инженерный) замок» утвержден Распоряжением КГИОП от 16.03.2021 № 59-р «Об утверждении предмета охраны объекта культурного наследия федерального значения «Михайловский (Инженерный) замок»».

Акт технического состояния объекта культурного наследия федерального значения «Замок», в составе объекта культурного наследия федерального значения «Михайловский (Инженерный) замок», выполнен по состоянию на «18» сентября 2023 г. и утвержден начальником Управления по охране и использованию объектов культурного наследия КГИОП – Е.Е. Ломакиной «22» декабря 2023 г.

Согласно выписке из Единого государственного реестра недвижимости об объекте недвижимости от 15.01.2025 г. № КУВИ-001/2025-11055944, здание площадью 22013.2 м^2, с кадастровым номером 78:31:0001103:3, расположенное по адресу: г. Санкт-Петербург, Садовая улица, дом 2, литера А, находится в оперативном управлении Федерального государственного бюджетного учреждения культуры «Государственный Русский музей», (ИНН: 7830002230, ОГРН: 1037843029883).

11. Перечень документов и материалов, собранных и полученных при проведении экспертизы, а также использованной для нее специальной, технической и справочной литературы:

Документы и материалы, собранные и полученные при проведении экспертизы:

- Историческая иконография (см. Приложение №2);
- Фотографические изображения объекта (см. Приложение №4).

Специальная, техническая и справочная литература, использованная при проведении экспертизы:

- Федеральный закон № от 25.06.2002 № 73-ФЗ «Об объектах культурного наследия (памятниках истории и культуры) народов Российской Федерации (ред. от 24.04.2020 г.);

- Положение о государственной историко-культурной экспертизе, утвержденное постановлением Правительства Российской Федерации от 25.04.2024 № 530;
- ГОСТ Р 55528-2013 «Состав и содержание научно-проектной документации по сохранению объектов культурного наследия (памятники истории и культуры). Общие требования»;
- Письмо Министерства культуры РФ от 16.10.2015 г. №338-01-39-ГП «Методические рекомендации по разработке научно-проектной документации на проведение работ по сохранению объектов культурного наследия (памятников истории и культуры) народов Российской Федерации».

Библиографические, архивные источники, электронные ресурсы:

- Агаджанов М. Слово в защиту. Прошлое и настоящее Михайловского замка // Нева. Л., 1983. № 8.
- Аркин Д. Е. «Михайловский замок и проблема романтизма в русской архитектуре конца XVIII века» // Архитектурное наследство. Вып. 8. М., 1958.
- Бакланов П. Н. Прошлое Инженерного замка // Десять лет Ленинградской военно-инженерной школы. Л., 1928.
- Бартенев И.А. Современная архитектура Ленинграда. Л., 1966.
- Бартенева М.И. Николай Бенуа. СПб., 1994.
- Божерянов И. Н. Император Павел Первый. СПб., 1901.
- Валишевский К. Сын Екатерины Великой. Павел I. М., 1990.
- Земцов С. М. Материалы для истории Инженерного замка // Архитектура СССР. 1935. № 9.
- Зодчие Санкт-Петербурга: XVIII века. СПб., 1997.
- Зодчие Санкт-Петербурга. XIX – начала XX века / Сост. В.Г. Исаченко. – СПб., 1998.Грабарь И.Э. История русского искусства. М., 1912.
- Кириков Б. М. *Архитектура Петербурга конца XVIII - начала XIX века*. СПб.: Коло, 2006. С. 214-223.
- Кючарианц Д. А. Михайловский замок. СПб.: Искусство-СПБ, 2002.
- Лукомский Г. О перестройках Михайловского дворца, Инженерном замке и о постройке Дворца Искусств// Русская художественная летопись. СПб., 1911. N 7.
- Макагонова М. Л., Фролов В. А. Музей в Инженерном замке // Ленинградская панорама. Л., 1988. № 8.
- Медведкова О. А. Предромантические тенденции в русском искусстве рубежа XVIII-XIX веков. Михайловский замок // Русский классицизм второй половины XVIII - начала XIX века. М., 1994.
- Михайловская О. А. Новое об Инженерном замке // Архитектура и строительство Ленинграда. Л., 1950. Вып. № 1.
- Михайлова М. Б. «Фортификационные элементы ансамбля Михайловского замка» // Петербургские чтения. СПб., 2001.
- Петров П. Сооружение Михайловского замка// Зодчий. СПб., 1876. n 2-3.
- Пилявский В. И. *Михайловский замок*. - Л.: Лениздат, 1983.
- Пунин А. Л. Архитектура Петербурга середины XIX века. — Л., 1990.
- Устинов М. Летний Елизаветинский дворец в Санкт-Петербурге в XVIII столетии// Древняя и Новая Россия. СПб., 1876. Т.II. N 6.

- Хайкина Л. В. Михайловский замок и некоторые аспекты религиозно-философских воззрений Павла I//Отечественная история. 2000, № 2.
- Шуйский В. К. *Винченцо Бренна*. - Л.: Стройиздат, 1986.
- Этингер Л. А. Павел I и его время. - СПб., 2004.
- https://pastvu.com/.

12. Обоснования вывода экспертизы:

В данном Акте рассмотрена проектная документация «Проектная документация по ремонту и приспособлению объекта культурного наследия федерального значения «Замок» (в составе «Михайловский (Инженерный) замок») по адресу: Санкт-Петербург, ул. Садовая, д. 2, лит. А для современного пользования Объекта в части установки систем автоматической пожарной сигнализации и систем оповещения и управления эвакуацией», стадия «П», шифр 364-2025-КСОБ.ПД, в составе указанном в п. 6.2. настоящего Акта.

Представленная на экспертизу проектная документация на проведение работ по сохранению объекта культурного наследия разработана ООО «ВиваСити» в 2026 г. (лицензия № МКРФ 20142 от 18 марта 2020 г.) на основании Задания КГИОП на проведение работ по сохранению объекта культурного наследия, включенного в единый государственный реестр объектов культурного наследия (памятников истории и культуры) народов Российской Федерации, или выявленного объекта культурного наследия № 01-21-915/25-0-1 от 21.04.2025 (ремонт и приспособление для современного использования Объекта в части установки систем автоматической пожарной сигнализации и систем оповещения и управления эвакуацией).

Раздел 1. Предварительные работы

Часть 1. Исходно-разрешительная документация (Шифр 364-2025-КСОБ.ПД-ИРД)

Том составлен в необходимом объеме и включает в себя: пояснительную записку, общую информацию по заключению Контракта № 0372100017625000019000 2 от 21.07.2025 г., копию Задания КГИОП на проведение работ по сохранению объекта культурного наследия, включенного в единый государственный реестр объектов культурного наследия (памятников истории и культуры) народов Российской Федерации, или выявленного объекта культурного наследия № 01-21-915/25-0-1 от 21.04.2025 (ремонт и приспособление для современного использования Объекта в части установки систем автоматической пожарной сигнализации и систем оповещения и управления эвакуацией), копию Лицензии Министерства культуры Российской Федерации на осуществление деятельности по сохранению объектов культурного наследия (памятников истории и культуры) народов Российской Федерации № МКРФ 20142 от 18 марта 2020 г., выписку из реестра членов саморегулируемой организации, копию свидетельства о государственной регистрации права, выписку из Единого государственного реестра недвижимости, копию технического паспорта, копию кадастрового паспорта, копию Распоряжения КГИОП от 25.06.2024 № 836-рп, копию Распоряжения КГИОП от 16.03.2021 № 59-р, копию акта технического состояния и иных документов, необходимых для проведения проектирования, программу научно-исследовательских работ, заключение о возможности приспособления объекта культурного наследия для современного использования.

В Томе представлен Акт определения влияния предполагаемых к проведению видов работ на конструктивные и другие характеристики надежности и безопасности объекта культурного наследия (памятника истории и культуры) народов Российской Федерации от 12 сентября 2025 г. (далее – Акт влияния).

Проектной документацией предполагаются к выполнению работы по приспособлению объекта культурного наследия федерального значения «Замок» (в составе объекта культурного

наследия федерального значения «Михайловский (Инженерный) замок») для современного использования в части установки систем автоматической пожарной сигнализации и систем оповещения и управления эвакуацией, с учетом предмета охраны, утвержденного Распоряжением КГИОП от 16.03.2021 № 59-р «Об утверждении предмета охраны объекта культурного наследия федерального значения «Михайловский (Инженерный) замок»».

При проведении работ, указанных в Акте влияния (демонтаже устаревшего оборудования СПС и СОУЭ, установка оборудования СПС и СОУЭ на стенах и потолках, прокладке кабельных трасс по стенам, организации кабельных проходок в межэтажных перекрытиях и стенах, организации автоматизированного рабочего места):

- сохраняется исторически сложившаяся конструктивная схема объекта культурного наследия;
- не изменяется объемно-планировочная структура объекта культурного наследия.

Предполагаемые к выполнению работы на объекте культурного наследия в соответствии с письмом Минкультуры России от 24.03.2015 № 90-01-39-ГП относятся к работам по сохранению объекта культурного наследия.

Согласно выводу Акта влияния, работы, предусмотренные проектной документацией к выполнению на объекте культурного наследия, не оказывают влияния на конструктивные и другие характеристики надежности и безопасности объекта культурного наследия федерального значения «Замок», расположенного по адресу: г. Санкт-Петербург, Садовая улица, дом 2, литера А, входящего в состав объекта культурного наследия федерального значения «Михайловский (Инженерный) замок».

По результатам оценки выводов Акта влияния на конструктивные и другие характеристики надежности и безопасности объекта культурного наследия (памятника истории и культуры) народов Российской Федерации, установлено, что предполагаемые к выполнению в соответствии с экспертируемой проектной документацией виды работ не оказывают влияния на конструктивные и другие характеристики надежности и безопасности объекта культурного наследия федерального значения «Замок», расположенного по адресу: г. Санкт-Петербург, Садовая улица, дом 2, литера А, входящего в состав объекта культурного наследия федерального значения «Михайловский (Инженерный) замок», согласно требованиям Федерального закона от 25.06.2002 № 73-ФЗ «Об объектах культурного наследия (памятниках истории и культуры) народов Российской Федерации» Российской Федерации, постановления Правительства Российской Федерации от 16.05.2022 № 881 «Об осуществлении замены и (или) восстановления несущих строительных конструкций объекта капитального строительства при проведении капитального ремонта зданий, сооружений», иных правовых актов.

Часть 2. Фотофиксация Объекта до начала работ с приложением схемы и привязкой к объекту (Шифр 364-2025-КСОБ.ПД-ФФ)

Том составлен в необходимом объеме и включает в себя: пояснительную записку, подробную фотофиксацию фасадов и интерьеров объекта культурного наследия до начала работ со схемами фотофиксации. Представленные фотографические изображения в полной мере позволяют зафиксировать состояние фасадов и интерьеров объекта культурного наследия в границах проектирования до начала производства работ.

Раздел 2. Комплексные научные исследования

Часть 1. Историко-архивные и библиографические исследования (Шифр 364-2025-КСОБ.ПД-КНИ1)

В Томе представлены: пояснительная записка, историко-архивные и библиографические исследования, включающие в себя краткую историческую справку, а также иллюстративные материалы. Том составлен в необходимом объеме, историческая справка содержит достаточные сведения для разработки проектных решения.

Часть 2. Историко-архитектурные натурные исследования (Шифр 364-2025-КСОБ.ПД-КНИ2)

Том составлен в необходимом объеме и включает в себя: пояснительную записку и графическую часть – схематические обмерные планы объекта культурного наследия в границах проектирования. Обмерные планы выполнены в объеме, необходимом для разработки проектных решений по приспособлению объекта культурного для современного использования в части устройства систем СПС и СОУЭ.

Часть 3. Инженерно-техническое обследование здания (Шифр 364-2025-КСОБ.ПД-КНИ3)

В Томе представлены: пояснительная записка, схемы границ проведения обследования, обследование технического состояния помещений объекта культурного наследия, состоящее из вводных данных и описания объекта, перечня проводимых работ в рамках обследования, общей характеристики объекта, методики обследования строительных конструкций, результатов обследования, выводов и рекомендация по итогам обследования.

Кладка стен выполнена из кирпича. Выборочным осмотром стен в обследуемых габаритах установлено – кирпичная кладка в целом прочная, с достаточной связью камня с раствором. Качество кладки удовлетворительное. Отклонения от вертикали и выпучивания стен не зафиксировано. Перекрытия – исторические, междуэтажные, крестовые и сводчатые перекрытия, в удовлетворительном состоянии. Полы – паркет, квадратные плиты белого мрамора, метлахская плитка сложного рисунка, в удовлетворительном состоянии. Дверные проемы – филенчатые, деревянные, стеклопластиковые, в удовлетворительном состоянии. Оконные проемы – исторические, деревянные, в удовлетворительном состоянии.

На момент обследования несущих конструкций здания, видимых деформаций и повреждений, влияющих на несущую способность, не обнаружено. Конструкции здания находятся в работоспособном состоянии. По результатам визуального обследования дефектов несущих стен, оказывающих отрицательное влияние на несущую способность стен – дефектов не выявлено. Результат визуального обследования дефектов перекрытий, оказывающих отрицательное влияние на несущую способность – дефектов не выявлено.

Выявлены локальные дефекты отделочных слоев внутренней отделки: участки деструктивного разрушения штукатурного и окрасочного слоев стен и потолков в отдельных помещениях цокольного, 1-го, 2-го, 4-го этажей.

По результатам обследования сделаны выводы и даны следующие рекомендации:

- На основании анализа результатов проведенного обследования технического состояния существующих несущих строительных конструкций здания установлено, что конструкции здания находятся в работоспособном состоянии и пригодны к дальнейшей эксплуатации. При обследовании кирпичной кладки наружных и внутренних стен, неразрушающим методом, выявлено, что состояние несущих конструкций обеспечивает достаточную несущую способность и находятся в работоспособном состоянии. Основными причинами возникновения выявленных дефектов являются физический износ и старение. Рекомендуется в рамках отдельной проектной документации устранить выявленные дефекты.

Допускается выполнение работ по монтажу систем автоматической пожарной сигнализации и систем оповещения и управления эвакуацией в здании объекта культурного

наследия федерального значения «Замок», расположенного по адресу: г. Санкт-Петербург, Садовая улица, дом 2, литера А, входящего в состав объекта культурного наследия федерального значения «Михайловский (Инженерный) замок».

Том составлен в достаточном для проектирования объеме, содержит необходимые для принятия проектных решений материалы обследования.

Раздел 3. Проект приспособления

Часть 1. Пояснительная записка (Шифр 364-2025-КСОБ.ПД-ПЗ)

Том составлен в необходимом объеме и включает в себя: описание исходных данных для разработки проектной документации, описание объекта, основные технические решения в части установки систем СПС и СОУЭ, описание мероприятий по сохранению объекта культурного наследия, проект организации работ, описание мероприятий по обеспечению пожарной безопасности.

Проектной документацией предусмотрено устройство системы автоматической пожарной сигнализации (СПС) и системы оповещения и управления эвакуацией людей при пожаре (СОУЭ) на базе интегрированной системы безопасности «Стрелец-Интеграл» с применением оборудования LPA-PRESTA-16 в целях обеспечения пожарной безопасности объекта культурного наследия федерального значения «Замок» (в составе объекта культурного наследия федерального значения «Михайловский (Инженерный) замок»).

Проектными решениями предусмотрено применение радиоканального (беспроводного) оборудования: пожарные извещатели (дымовые оптико-электронные точечные, линейные, с встроенным речевым оповещателем), ручные извещатели, речевые оповещатели, световые оповещатели в помещениях 1-2-го этажей с ценной декоративно-художественной отделкой, исключая прокладку новых кабельных линий в парадных помещениях.

В подвальных помещениях, на 3-м и 4-м этажах, в чердачных помещениях и венткамерах используются проводные адресно-аналоговые устройства СПС и проводные оповещатели СОУЭ. Монтаж всех кабельных линий предусмотрен исключительно через существующие слаботочные кабельные стояки без устройства новых штраб, отверстий в несущих конструкциях и повреждения декоративных поверхностей.

Оборудование верхнего (АРМ оператора) и среднего уровня (ППКУП «Панель-3-ПРО», контроллер LPA-PRESTA-16) размещается на 4-м этаже в помещении пожарного поста (пом. № 453) и в согласованных с заказчиком местах с ограниченным доступом. Система СОУЭ интегрируется с СПС и запускается автоматически по сигналу «ПОЖАР» с возможностью ручного управления по зонам. Интеграция с существующими инженерными системами (ОВ, СКУД, лифты) осуществляется посредством адресных и радиоканальных исполнительных модулей без изменения планировки, конструкций и отделки исторических помещений.

Мероприятиями по сохранению объекта предусмотрено:

- обеспечение целостности и сохранности объекта культурного наследия, предотвращения ухудшения физического состояния объекта культурного наследия, изменения особенностей, составляющих предмет охраны в ходе проведения работ;
- установка оборудования с использованием методов, при которых не нарушается целостность внутренних и наружных капитальных стен и архитектурно-художественные решения фасадов, исторических балок перекрытий, лестничных клеток, декоративно-художественная отделка интерьеров, покрытие пола лестничных площадок;
- демонтаж устаревшего оборудования СПС и СОУЭ, кабельных каналов;

- размещение оборудования исключительно в нейтральных полях окрашенных поверхностей вне элементов орнамента и лепнины на потолках, оформленных орнаментальной росписью и лепным декором;
- окраска кабеленесущих материалов (кабельные каналы) в цвет стен и потолков;
- устройство технических отверстий для прокладки кабельных трасс на гладкой поверхности стен и потолков, не оказывая влияния на несущую способность конструкций и не изменяя пространственные решения помещений;
- герметизация и восстановление в материале стен и потолков всех технических отверстий, после демонтажа существующего устаревшего оборудования и прокладки кабелей и труб;
- использование радиоканального оборудования, не требующего дополнительной прокладки кабельных линий, в помещениях с ценной декоративно-художественной отделкой.

Проектом организации работ предложены следующие мероприятия:

- прокладка кабельных линий и монтаж оборудования способами и инструментами, полностью исключающими разрушающие вибрационные воздействия на фундаменты и другие конструктивные элементы объекта культурного наследия;
- производство работ без использования ударных инструментов (пневматических и электрических отбойных молотков, кувалд, зубил, пробойников и т.п.).

Проектными решениями предполагаются следующие способы прокладки кабельных трасс:

- по стенам и основному потолку в кабель-каналах 25×16 мм;
- по стенам и перекрытиям в пространстве за подвесными потолками, а также на чердаках по стенам и стропильным элементам – в гофрированных трубах ПВХ диаметром ∅20 мм.

Предложенные проектные решения не оказывают негативного влияния на конструктивные характеристики объекта культурного наследия, предполагают сохранение утвержденного предмета охраны.

Часть 2. Система пожарной сигнализации (Шифр 364-2025-КСОБ.ПД-СПС)

Том составлен в достаточном объеме, и включает в себя текстовую и графическую части, в том числе: пояснительную записку, структурную схему, схему прокладки кольцевого межпанельного интерфейса МПИ, схемы прокладки кабельных линий и установки оборудования, типовые схемы размещения оборудования СПС с фотомонтажом и узлами крепления, схему прокладки кабелей электропитания, спецификацию оборудования и материалов, приложения.

Система пожарной сигнализации (СПС) – совокупность технических средств, установленных на защищаемом объекте для обнаружения пожара, обработки, представления в заданном виде извещения о пожаре, представления специальной информации и выдачи команд на включение системы оповещения и управления эвакуацией (СОУЭ).

Предложенные средства пожарной безопасности запроектированы на основании требований СП484.1311500.2020 (Системы противопожарной защиты. Системы пожарной сигнализации и автоматизация систем противопожарной защиты. Нормы и правила проектирования) и СП486.1311500.2020 (Системы противопожарной защиты. Перечень зданий, сооружений, помещений и оборудования, подлежащих защите автоматическими установками пожаротушения и системами пожарной сигнализации. Требования пожарной безопасности). В соответствии с требованиями СП484.1311500.2020 средствами системы пожарной сигнализации

следует оборудовать все помещения объекта культурного наследия, независимо от площади, кроме помещений:

- с мокрыми процессами (душевые, санузлы, умывальни, моечные и т.п.);
- венткамер (приточных, а также вытяжных, не обслуживающих производственные помещения категории А или Б), насосных водоснабжения, бойлерных и др. помещений для инженерного оборудования здания, в которых отсутствуют горючие материалы;
- категории В4 и Д по пожарной опасности;
- тамбуров и тамбур-шлюзов;
- лестничных клеток.

Существующая система пожарной сигнализации демонтируется.

Основное оборудование СПС – автоматизированное рабочее место оператора системы (АРМ, в составе: системный блок, мониторы, клавиатура, мышь, ПО), контроллеры радиоканальных и проводных устройств «Панель-3-Про исп. Л» (4 шт.), блоки бесперебойного питания (2 шт.) – размещается в пом. 1-Н (453) в уровне 4-го этажа (главный пост круглосуточной охраны). В помещениях объекта культурного наследия предусмотрен монтаж следующего оконечного оборудования системы СПС:

- извещатели пожарные дымовые точечные радиоканальные «Аврора-Д-ПРО исп. Л» – 72 шт.;
- извещатели пожарные дымовые точечные радиоканальные с речевым и световым оповещателем «Аврора-ДО-ПРО исп. Л» – 232 шт.;
- извещатели пожарные ручные радиоканальные «ИПР-ПРО исп. Л» – 61 шт.;
- извещатели пожарные дымовые точечные адресно-аналоговые со встроенным ИКЗ «СПК-Д» – 483 шт.;
- извещатели пожарные дымовые линейные радиоканальные «Амур-М-ПРО исп. Л» – 18 шт.;
- извещатели пожарные дымовые линейные адресно-аналоговые со встроенным ИКЗ «СПК-ДЛ» – 5 шт.;
- извещатели пожарные ручные адресные со встроенным ИКЗ «СПК-ИПР» – 76 шт.;
- извещатели пламени пожарные многодиапазонные «Тюльпан 3-16» – 67 шт.;
- извещатели пожарные аспирационные «TITANUS PRO·SENS» – 2 шт.

Установка оборудования СПС производится в соответствии со схемами, представленными в разделе. Монтаж производится на плоских поверхностях стен и потолков, накладным методом. Для оконечного радиоканального оборудования кабельные линии не прокладываются. Для основного оборудования кабельные трассы прокладываются по стенам и основному потолку в кабельном канале 25×16 мм, а также в пространстве за подвесным потолком, на чердаках по стенам и стропильным элементам в гофрированной ПВХ трубе ∅ 20 мм. Монтаж кабельных линий выполняется с привязкой к углам помещений, наличникам, плинтусам. После монтажа кабельных линий предусмотрена их окраска в цвет стен. Крепление осуществляется при помощи металлических дюбелей с саморезами, и металлических однолапковых скоб оказывая минимальное воздействие на конструктивные элементы здания. Проход кабельной трассы через стены осуществляется в металлической гильзе, с последующей герметизацией огнезащитным составом и восстановлением в материале стен и потолков.

Предложенные проектные решения не оказывают негативного влияния на конструктивные характеристики объекта культурного наследия, не нарушают утвержденный предмет охраны объекта культурного наследия.

Часть 3. Система оповещения и управления эвакуацией людей при пожаре (Шифр 364-2025-КСОБ.ПД-СОУЭ)

Том составлен в достаточном объеме, и включает в себя текстовую и графическую части, в том числе: пояснительную записку, структурную схему, схемы прокладки кабельных линий и установки оборудования, типовые схемы размещения оборудования СОУЭ с фотомонтажом и узлами крепления, спецификацию оборудования и материалов.

Система оповещения и управления эвакуацией (СОУЭ) – комплекс организационных мероприятий и технических средств, предназначенный для своевременного сообщения людям информации о возникновении пожара и (или) необходимости, путях эвакуации. Система пожарной сигнализации и система оповещения и управления эвакуацией людей при пожаре предназначены для оперативного обнаружения пожара на стадии возгорания, предупреждение о возможном возгорании лиц, находящихся на объекте, организацию их эвакуации и формирования сигналов тревоги и неисправности в соответствии с заданными алгоритмами.

Существующая система оповещения и эвакуацией людей при пожаре демонтируется.

Основное оборудование СОУЭ – моноблочные контроллеры «LPA Presta-8» (2 шт.), контроллеры радиоканальных и проводных устройств «Панель-3-Про исп. Л» (4 шт.), блоки бесперебойного питания (2 шт.) – размещается в пом. 1-Н (453) в уровне 4-го этажа (главный пост круглосуточной охраны).

Количество речевых оповещателей СОУЭ определено на основании технических параметров применяемых оповещателей, требований СП 3.13130.2009 к уровню звука в защищаемых помещениях, а также выполненного предварительного акустического расчёта. В помещениях объекта культурного наследия предусмотрен монтаж следующего оконечного оборудования системы СОУЭ:

- речевые пожарные оповещатели «LPA-6W 0,75» – 431 шт.;
- оповещатели пожарные речевые радиоканальные «Орфей-ПРО исп.Л» – 47 шт.;
- световые пожарные оповещатели радиоканальные «Табло-ПРО исп.Л» – 68 шт.;
- оповещатели охранно-пожарные световые «Молния-12 "Стрелка вправо"» – 5 шт.;
- оповещатели охранно-пожарные световые «Молния-12 "Стрелка вправо"» – 13 шт.;
- оповещатели охранно-пожарные световые «Молния-12 "Выход"» – 154 шт.;
- звуковые пожарные оповещатели «Маяк-12-3М» – 50 шт.

Установка оборудования СОУЭ производится в соответствии со схемами, представленными в разделе. Монтаж производится на плоских поверхностях стен и потолков, накладным методом. Для оконечного радиоканального оборудования кабельные линии не прокладываются. Для основного оборудования кабельные трассы прокладываются по стенам и основному потолку в кабельном канале 25×16 мм, а также в пространстве за подвесным потолком, на чердаках по стенам и стропильным элементам в гофрированной ПВХ трубе ∅ 20 мм. Монтаж кабельных линий выполняется с привязкой к углам помещений, наличникам, плинтусам. После монтажа кабельных линий предусмотрена их окраска в цвет стен. Крепление осуществляется при помощи металлических дюбелей с саморезами, и металлических однолапковых скоб оказывая минимальное воздействие на конструктивные элементы здания. Проход кабельной трассы через стены осуществляется в металлической гильзе, с последующей герметизацией огнезащитным составом и восстановлением в материале стен и потолков.

Предложенные проектные решения не оказывают негативного влияния на конструктивные характеристики объекта культурного наследия, не нарушают утвержденный предмет охраны объекта культурного наследия.

Часть 4. Проект организации работ (Шифр 364-2025-КСОБ.ПД-ПОР)

Том составлен в необходимом объеме и включает в себя: общие сведения; характеристику района по месту расположения объекта капитального строительства и условий строительства, реконструкции; физико-географическую характеристику района; описание транспортной инфраструктуры; транспортную схему вывоза ТБО; сведения о возможности использования местной рабочей силы, перечень мероприятий по привлечению для осуществления строительства квалифицированных специалистов; характеристику земельного участка, предназначенного для строительства объекта капитального строительства, обоснование необходимости использования для строительства иных земельных участков вне земельного участка, предназначенного для строительства; описание особенностей проведения работ в условиях действующего предприятия, в местах расположения подземных коммуникаций, линий электропередачи и связи; описание особенностей проведения работ в условиях стесненной городской застройки, в местах расположения подземных коммуникаций, линий электропередачи и связи; обоснование принятой организационно-технологической схемы, определяющей последовательность возведения зданий и сооружений, инженерных и транспортных коммуникаций, обеспечивающей соблюдение установленных в календарном плане строительства, реконструкции, капитального ремонта сроков завершения строительства, реконструкции (их этапов), капитального ремонта; перечень видов строительных и монтажных работ, ответственных конструкций, участков сетей инженерно-технического обеспечения, подлежащих освидетельствованию с составлением соответствующих актов приемки перед производством последующих работ и устройством последующих конструкций; технологическую последовательность работ при возведении объектов капитального строительства и их отдельных элементов; обоснование потребности строительства, реконструкции, капитального ремонта в кадрах, основных строительных машинах, механизмах, транспортных средствах, в топливе и горюче-смазочных материалах, а также в электрической энергии, паре, воде, временных зданиях и сооружениях; перечень требований, которые должны быть учтены в рабочей документации, разрабатываемой на основании проектной документации, в связи с принятыми методами возведения строительных конструкций и монтажа оборудования; обоснование потребности в жилье и социально-бытовом обслуживании персонала, участвующего в строительстве, реконструкции, капитальном ремонте; перечень мероприятий и проектных решений по определению технических средств и методов работы, обеспечивающих выполнение нормативных требований охраны труда; описание проектных решений и мероприятий по охране объектов в период строительства, реконструкции, капитального ремонта; описание проектных решений и мероприятий по охране объектов в период строительства; обоснование принятой продолжительности строительства, реконструкции, капитального ремонта объекта капитального строительства и отдельных этапов строительства, реконструкции; перечень мероприятий по обеспечению соблюдения установленных требований энергетической эффективности; технико-экономические показатели.

В графической части представлены ситуационный план, транспортная схема вывоза строительного мусора, календарный план работ, стройгенплан.

Все работы выполнять в соответствии со СП 48.13330.2019 (Организация строительства), СНиП 12-03-2001 (Безопасность труда в строительстве. Часть 1. Общие требования) и СНиП 12-04-2002 (Безопасность труда в строительстве. Часть 2. Строительное производство), правилами охраны труда.

В процессе строительства должна выполняться оценка работ, скрываемых в дальнейшем последующими работами, а также промежуточная оценка ответственных конструкций перед устройством последующих конструкций. Результаты приемки работ в соответствии с

требованиями проектной и нормативной документации оформляются актами освидетельствования скрытых работ, актами промежуточной приемки конструкций.

Проектом предусматривается устройство площадки складского назначения на территории объекта культурного наследия. Складирование и хранение материалов и оборудования предусмотрено в соответствии с требованиями нормативных документов по организации складского хозяйства, промышленной безопасности и рекомендациями заводов-изготовителей, указанных в ГОСТ и ТУ, на материалы и изделия. Материалы (конструкции) размещаются на плоской поверхности, предусматриваются меры против самопроизвольного смещения, просадки и раскатывания складируемых материалов. Складирование материалов предусмотрено на прочные подкладки, в штабеле – на прокладки.

Проектом предусматривается обеспечение целостности и сохранности объекта культурного наследия, предотвращение ухудшения физического состояния объекта культурного наследия, изменения особенностей, составляющих предмет охраны, укрытие пленкой экспонатов в ходе проведения работ. Установка оборудования предполагается осуществлять методом, при котором не нарушается целостность внутренних и наружных капитальных стен и архитектурно-художественные решения фасадов исторических балок перекрытий, лестничных клеток, архитектурно-художественные решения фасадов, декоративно-художественная отделка интерьеров, покрытие пола лестничных площадок.

Часть 5. Дефектная ведомость (Шифр 364-2025-КСОБ.ПД-ДВ)

Том составлен в необходимом объеме и включает в себя: пояснительную записку и дефектную ведомость в табличной форме, с указаниями по монтажу оборудования, кабельной сети, маркировке кабельных трасс, демонтажу ранее смонтированного оборудования СПС и СОУЭ, и прочим работам при проведении работ по сохранению объекта культурного наследия в части установки систем автоматической пожарной сигнализации и систем оповещения и управления эвакуацией.

Все технические решения, принятые в проектной документации, соответствуют требованиям экологических, санитарно-гигиенических, противопожарных и других норм, действующих на территории Российской Федерации, и обеспечивают безопасную для жизни и здоровья людей эксплуатацию объекта при соблюдении предусмотренных проектом мероприятий.

Представленная на экспертизу проектная документации разработана с учетом действующих требований в части её состава, содержания и оформления, не противоречит действующему законодательству Российской Федерации в области государственной охраны объектов культурного наследия, учитывает требования Задания КГИОП н на проведение работ по сохранению объекта культурного наследия, включенного в единый государственный реестр объектов культурного наследия (памятников истории и культуры) народов Российской Федерации, или выявленного объекта культурного наследия № 01-21-915/25-0-1 от 21.04.2025 (ремонт и приспособление для современного использования Объекта в части установки систем автоматической пожарной сигнализации и систем оповещения и управления эвакуацией).

Анализ рассматриваемой проектной документации, совместно с изучением Распоряжения КГИОП от 16.03.2021 № 59-р «Об утверждении предмета охраны объекта культурного наследия федерального значения «Михайловский (Инженерный) замок»», а также акта определения влияния предполагаемых к проведению видов работ на конструктивные и другие характеристики надежности и безопасности объекта культурного наследия, показал, что особенности объекта,

составляющие его предмет охраны, в т.ч. конструктивная система здания, архитектурно-художественное решение фасадов, декоративно-художественное оформление интерьеров – не изменяются.

Документация разработана на основе достоверной исходной информации, выявленной и использованной в необходимой полноте. Проведение работ по приспособлению для современного использования рассматриваемого объекта культурного наследия представляется возможным без изменения характеристик объекта, определяющих предмет охраны.

13. Вывод экспертизы в соответствии с требованиями, предусмотренными пунктом 22 Положения о государственной историко-культурной экспертизе, утвержденного постановлением Правительства Российской Федерации от 25.04.2024 № 530:

Проектная документация на проведение работ по сохранению объекта культурного наследия федерального значения «Замок», расположенного по адресу: г. Санкт-Петербург, Садовая улица, дом 2, литера А, входящего в состав объекта культурного наследия федерального значения «Михайловский (Инженерный) замок» – «Проектная документация по ремонту и приспособлению объекта культурного наследия федерального значения «Замок» (в составе «Михайловский (Инженерный) замок») по адресу: Санкт-Петербург, ул. Садовая, д. 2, лит. А для современного пользования Объекта в части установки систем автоматической пожарной сигнализации и систем оповещения и управления эвакуацией», стадия «П», шифр 364-2025-КСОБ.ПД, выполненная ООО «ВиваСити» в 2026 г., **соответствует (положительное заключение) требованиям законодательства Российской Федерации в области государственной охраны объектов культурного наследия.**

14. Перечень приложений к заключению экспертизы, обосновывающих вывод экспертной комиссии и подлежащих размещению на официальном сайте органа охраны объектов культурного наследия в информационно-телекоммуникационной сети «Интернет» в соответствии с пунктом 30 Положения о государственной историко-культурной экспертизе, утвержденного постановлением Правительства РФ от 25.04.2024 № 530:

Приложение № 1. Копии документов, представленных заказчиком или полученных экспертом самостоятельно

Приложение № 2. Документы и материалы, собранные и полученные при проведении экспертизы

Приложение № 3. Копии протоколов заседаний экспертной комиссии

Приложение № 4. Фотографические изображения объекта

15. Дата оформления заключения экспертизы:

Председатель экспертной комиссии:	*подписано усиленной электронной подписью* Аверьянова А.Е.
Ответственный секретарь экспертной комиссии:	*подписано усиленной электронной подписью* Михайловская Г.В.
Эксперт - член экспертной комиссии:	*подписано усиленной электронной подписью* Глинская Н.Б.

«05» июня 2026 г.

Приложение № 1
к Акту по результатам государственной историко-культурной экспертизы проектной документации на проведение работ по сохранению объекта культурного наследия федерального значения «Замок», расположенного по адресу: г. Санкт-Петербург, Садовая улица, дом 2, литера А, входящего в состав объекта культурного наследия федерального значения «Михайловский (Инженерный) замок» – «Проектная документация по ремонту и приспособлению объекта культурного наследия федерального значения «Замок» (в составе «Михайловский (Инженерный) замок») по адресу: Санкт-Петербург, ул. Садовая, д. 2, лит. А для современного пользования Объекта в части установки систем автоматической пожарной сигнализации и систем оповещения и управления эвакуацией», стадия «П», шифр 364-2025-КСОБ.ПД, выполненной ООО «ВиваСити» в 2026 г.

Копии документов, представленных заказчиком или полученных экспертом самостоятельно

Документы, предоставленные заказчиком:

- Копия Задания КГИОП на проведение работ по сохранению объекта культурного наследия, включенного в единый государственный реестр объектов культурного наследия (памятников истории и культуры) народов Российской Федерации, или выявленного объекта культурного наследия № 01-21-915/25-0-1 от 21.04.2025 (ремонт и приспособление для современного использования Объекта в части установки систем автоматической пожарной сигнализации и систем оповещения и управления эвакуацией);
- Выписка из Постановления Правительства Российской Федерации от 10 июля 2001 г. № 527 «О перечне объектов исторического и культурного наследия федерального (общероссийского) значения, находящихся в г. Санкт-Петербурге»;
- Приказ Министерства Культуры Российской Федерации от 22 сентября 2016 г. № 43585-р «О регистрации объекта культурного наследия федерального значения «Михайловский (Инженерный) замок», 1784–1946 гг. (г. Санкт-Петербург) в едином государственном реестре объектов культурного наследия (памятников истории и культуры) народов Российской Федерации»
- Копия Распоряжения КГИОП от 25.06.2024 № 836-рп «Об утверждении границ и режима использования территории объекта культурного наследия федерального значения «Михайловский (Инженерный) замок»»;
- Копия Распоряжения КГИОП от 16.03.2021 № 59-р «Об утверждении предмета охраны объекта культурного наследия федерального значения «Михайловский (Инженерный) замок»»;
- Выписка из Единого государственного реестра недвижимости об объекте недвижимости от 15.01.2025 г. № КУВИ-001/2025-11055944;
- Копия технического паспорта, выполненного филиалом ГУП «ГУИОН» ПИБ Центрального района по состоянию на «30» сентября 2010 г.;
- Копии поэтажных планов, выполненных филиалом ГУП «ГУИОН» ПИБ Центрального района по состоянию на «30» сентября 2010 г.;
- Копия ведомости помещений и их площадей, выполненной филиалом ГУП «ГУИОН» ПИБ Центрального района по состоянию на «30» сентября 2010 г.;
- Копия акта технического состояния объекта культурного наследия федерального значения «Замок», в составе объекта культурного наследия федерального значения «Михайловский (Инженерный) замок», от «18» сентября 2023 г.

СОГЛАСОВАНО:

Заместитель ген. директора
(должность)
по сохранению ОКН, содержанию и развитию музейного имущественного комплекса
(подпись) Карпов А. Н. (Ф.И.О.)
"21" апреля 2025 г.

М.П.

УТВЕРЖДАЮ:

Начальник Управления по охране и использованию объектов культурного наследия
(должность)
Комитета по государственному контролю, использованию и охране памятников истории и культуры
(наименование органа охраны)
Е.Е. Ломакина
(Ф.И.О.)

ДОКУМЕНТ ПОДПИСАН ЭЛЕКТРОННОЙ ПОДПИСЬЮ
Сертификат 0080381A470102433C1138A28E2CF8FE2B
Владелец Ломакина Елена Евгеньевна
Действителен с 16.10.2024 по 09.01.2026

ЗАДАНИЕ
на проведение работ по сохранению объекта культурного наследия, включенного в единый государственный реестр объектов культурного наследия (памятников истории и культуры) народов Российской Федерации, или выявленного объекта культурного наследия

№01-21-915/25-0-1 от 21.04.2025

ремонт и приспособление для современного пользования Объекта в части установки систем автоматической пожарной сигнализации и систем оповещения и управления эвакуацией

1. Наименование и категория историко-культурного значения объекта культурного наследия, включенного в единый государственный реестр объектов культурного наследия (памятников истории и культуры) народов Российской Федерации (далее - реестр), или наименование выявленного объекта культурного наследия:

Объект культурного наследия федерального значения «Замок» (в составе «Михайловский (Инженерный) замок») (Основание: постановление Правительства РФ от 10.07.2001 № 527)

2. Адрес места нахождения объекта культурного наследия, включенного в реестр, или выявленного объекта культурного наследия по данным органов технической инвентаризации:

Санкт-Петербург							
(субъект Российской Федерации)							
Санкт-Петербург							
(населенный пункт)							
Ул.	Садовая	д.	2	лит.	А	корп.	-

3. Сведения о собственнике либо ином законном владельце объекта культурного наследия, включенного в реестр, или выявленного объекта культурного наследия:
Собственник (законный владелец):

ФГБУК «Государственный Русский музей» (основание: выписка из ЕГРН от 10.03.2025)
(указать полное наименование, организационно-правовую форму юридического лица в соответствии с учредительными документами; фамилию, имя, отчество (при наличии) - для физического лица)

Адрес места нахождения:

Санкт-Петербург

(субъект Российской Федерации)

Санкт-Петербург

(населенный пункт)

ул.	Инженерная				д.	4		лит.		-		офис/кв.		-		
ИНН		7	8	3	0	0	0	2	2	3	0	-	-	-		
ОГРН/ОГРНИП		1	0	3	7	8	4	3	0	2	9	8	8	3	-	-	-
Ответственный представитель:						Карлов Александр Николаевич										
(фамилия, имя, отчество (при наличии)																
Контактный телефон:						+7 (812) 595-42-40										
Адрес электронной почты:						a.karlov@rusmuseum.ru										

4. Сведения об охранном обязательстве собственника или иного законного владельца объекта культурного наследия:

Дата	06.12.2022
Номер	521-об/22
Орган охраны объектов культурного наследия, выдавший документ	Комитет по государственному контролю, использованию и охране памятников истории и культуры

5. Реквизиты документов об утверждении границы территории объекта культурного наследия, включенного в реестр, или выявленного объекта культурного наследия:

План границ территории объекта культурного наследия «Замок» утвержден КГИОП от 25.06.2024 №836-рп

6. Реквизиты документов об утверждении предмета охраны объекта культурного наследия, включенного в реестр, или выявленного объекта культурного наследия, описание предмета охраны:

Предмет охраны объекта культурного наследия «Замок» утвержден распоряжением КГИОП от 16.03.2021 №59-р

7. Реквизиты документов о согласовании органом охраны объектов культурного наследия ранее выполненной проектной документации на проведение работ по сохранению объекта культурного наследия, возможность ее использования при проведении работ по сохранению объекта культурного наследия:

В секторе хранения документированной информации отдела обработки и хранения документированной информации Управления организационного обеспечения и контроля КГИОП

8. Состав и содержание проектной документации на проведение работ по сохранению объекта культурного наследия: объем разрабатываемой документации должен обеспечить необходимый уровень исследований и проектных решений, гарантирующих сохранность объекта культурного наследия, сохранение его предметов охраны и отвечать требованиям государственной охраны объектов культурного наследия (памятников истории и культуры).

Возможность проведения работ по реставрации и приспособлению объекта культурного наследия для современного использования определяется актом по результатам государственной историко-культурной экспертизы проектной документации.

Согласно подпункту «в» пункта 32 Положения о составе разделов проектной документации и требованиях к их содержанию, утвержденного постановлением Правительства Российской Федерации от 16.02.2008 № 87 раздел 13 проектной документации должен содержать иную документацию, в случаях, предусмотренных федеральными законами.

Согласно пункту 15.1 статьи 48 Градостроительного кодекса Российской Федерации особенности подготовки, согласования и утверждения проектной документации, необходимой для проведения работ по сохранению объекта культурного наследия, устанавливаются законодательством Российской Федерации об охране объектов культурного наследия.

На основании вышеуказанных положений законодательства раздел 13 проектной документации должен включать документацию по сохранению объектов культурного наследия, разработанную в соответствии с ГОСТ Р 55528-2013 «Состав и содержание научно-проектной документации по сохранению объектов культурного наследия. Памятники истории и культуры. Общие требования».

В случаях, установленных статьей 36 Федерального закона от 25.06.2002 № 73-ФЗ «Об объектах культурного наследия (памятниках истории и культуры) народов Российской Федерации», разрабатываются обязательные разделы об обеспечении сохранности объектов культурного наследия в проектах проведения таких работ или проектов обеспечения сохранности объектов культурного наследия либо план проведения спасательных археологических полевых работ, включающие оценку воздействия проводимых работ на указанные объекты культурного наследия и подлежащие государственной историко-культурной экспертизе.

<table>
<tr><td colspan="2">Раздел 1. Предварительные работы:</td></tr>
<tr><td colspan="2">Включает исходно-разрешительную документацию и результаты предварительного исследования памятника.
В составе раздела необходимо представить акт определения влияния предполагаемых к проведению видов работ на конструктивные и другие характеристики надежности и безопасности Объекта (в соответствии с письмом Министерства культуры Российской Федерации от 24.03.2015 № 90-01-39-ГП) и заключение о возможности приспособления объекта культурного наследия для современного использования (в случае проведения указанных работ).
При необходимости на основании отчета о техническом состоянии (акта технического состояния) объекта культурного наследия или предварительного инженерного заключения в составе предварительных работ разрабатывается документация, предусмотренная для проведения первоочередных противоаварийных или иных консервационных мероприятий.</td></tr>
<tr><td colspan="2">Раздел 2. Комплексные научные исследования:</td></tr>
<tr><td>1. Этап до начала производства работ</td><td>2. Этап в процессе производства работ</td></tr>
<tr><td>Для обеспечения сохранности объектов культурного наследия до начала работ по сохранению необходимо организовать мониторинг их технического состояния.
В соответствии с ГОСТ Р 55567-2013, ГОСТ Р 56905-2016, ГОСТ Р 55945-2014 и ГОСТ 31937-2011 провести мероприятия по оценке технического состояния Объекта (его частей и элементов), определить пригодность к дальнейшей эксплуатации, необходимость ремонта или реставрации Объекта.
Исследования Объекта проводятся в соответствии с программой исследований.
Получение разрешения на проведение научно-исследовательских и изыскательских работ требуется при выполнении натурных исследований в виде шурфов, зондажей и иных аналогичных исследований.</td><td>В процессе производства работ, выполнять дополнительные обследования после вскрытий конструкций, недоступных в период выполнения основного обследования.</td></tr>
</table>

Раздел 3. Проект реставрации и приспособления:	
1. Эскизный проект (архитектурные и конструктивные решения проекта)	2. Проект
При необходимости получения методических заключений совещательных и иных консультативных органов разрабатывается эскизный проект, содержащий принципиальные решения по сохранению Объекта, согласно ГОСТ Р 55528-2013.	Проект ремонта и приспособления для современного пользования Объекта в части установки систем автоматической пожарной сигнализации и систем оповещения и управления эвакуацией разрабатывается на основе научно-исследовательской и изыскательской документации, которая должна содержать текстовые и графические материалы, а также определять архитектурные, конструктивные, инженерно-технические и инженерно-технологические решения для обеспечения выполнения работ по сохранению объектов культурного наследия.
Раздел 4. Рабочая проектная документация:	
1. Этап до начала производства работ	2. Этап в процессе производства работ
Рабочая документация разрабатывается на основании ранее согласованной проектной документации в необходимом объеме в соответствии ГОСТ 21.501 «Межгосударственный стандарт. Система проектной документации для строительства. Правила выполнения рабочей документации архитектурных и конструктивных решений».	В процессе выполнения производственных работ на Объекте подрядчик, выполняющий производственные работы по сохранению Объекта, на основе рабочей документации составляет исполнительную документацию в соответствии с действующим законодательством. Исполнительная документация является составной частью отчетной документации.
Раздел 5. Отчетная документация:	
Представляется по окончанию работ в соответствии с порядком утверждения отчетной документации о выполнении работ по сохранению объекта культурного наследия (приказ Министерства культуры Российской Федерации от 25.06.2015 № 1840 «Об утверждении состава и Порядка утверждения отчетной документации о выполнении работ по сохранению объекта культурного наследия, включенного в единый государственный реестр объектов культурного наследия (памятников истории и культуры) народов Российской Федерации, или выявленного объекта культурного наследия, Порядка приемки работ по сохранению объекта культурного наследия и подготовки акта приемки выполненных работ по сохранению объекта культурного наследия, включенного в единый государственный реестр объектов культурного наследия (памятников истории и культуры) народов Российской Федерации, или выявленного объекта культурного наследия и его формы»).	

9. Порядок и условия согласования проектной документации на проведение работ по сохранению объекта культурного наследия:

Порядок проведения работ по сохранению объекта культурного наследия установлен статьей 45 Федерального закона от 25.06.2002 № 73-ФЗ «Об объектах культурного наследия (памятниках истории и культуры) народов Российской Федерации».

Работы по реставрации, приспособлению объекта культурного наследия для современного использования проводятся на основании задания, согласованной проектной документации и разрешения КГИОП.

Работы по ремонту, консервации объекта культурного наследия проводятся на основании задания, разрешения КГИОП (при получении последнего представляется документация, установленная пунктами 5.3, 5.4 Порядка выдачи разрешения на проведение работ по сохранению объекта культурного наследия, включенного в единый государственный реестр объектов культурного наследия (памятников истории и культуры) народов Российской Федерации, или выявленного объекта культурного наследия, утвержденного приказом Минкультуры России от 21.10.2015 № 2625).

В случае, если при проведении работ по сохранению объекта культурного наследия затрагиваются конструктивные и другие характеристики надежности и безопасности объекта, указанные работы проводятся также при наличии положительного заключения государственной экспертизы проектной документации, предоставляемого в соответствии с требованиями Градостроительного кодекса Российской Федерации, для получения в КГИОП разрешения на строительство (части 5.1, 7 статьи 51 Градостроительного кодекса Российской Федерации).

Порядок согласования проектной документации на проведение работ по сохранению установлен приказом Минкультуры России от 05.06.2015 № 1749 «Об утверждении порядка подготовки и согласования проектной документации на проведение работ по сохранению объекта культурного наследия, включенного в единый государственный реестр объектов культурного наследия (памятников истории и культуры) народов Российской Федерации, или выявленного объекта культурного наследия».

Административный регламент предоставления государственной услуги по согласованию проектной документации на проведение работ по сохранению объекта культурного наследия (памятника истории и культуры) народов Российской Федерации федерального значения (за исключением отдельных объектов культурного наследия, перечень которых устанавливается Правительством Российской Федерации) органами государственной власти субъектов Российской Федерации, осуществляющими полномочия в области сохранения, использования, популяризации и государственной охраны объектов культурного наследия, утвержден приказом Минкультуры России от 22.11.2013 № 1942.

Проектная документация рассматривается при наличии положительного заключения государственной историко-культурной экспертизы (не требуется в случае проведения ремонта и консервации объекта культурного наследия).

10. Требования по научному руководству, авторскому и техническому надзору:

Работы по сохранению ОКН проводятся при условии осуществления технического, авторского надзора и государственного надзора в области охраны ОКН за их проведением. Авторский надзор и научное руководство за проведением работ по сохранению ОКН проводятся специалистами, аттестованными федеральным органом охраны объектов культурного наследия в порядке, установленном в соответствии с пунктом 29 статьи 9 Федерального закона от 25.06.2002 № 73-ФЗ «Об объектах культурного наследия (памятниках истории и культуры) народов Российской Федерации», а также в соответствии с ГОСТ Р 56200-2014 «Научное руководство и авторский надзор при проведении работ по сохранению объектов культурного наследия. Основные положения» и ГОСТ Р 56254-2014 «Технический надзор на объектах культурного наследия. Основные положения».

Научный руководитель проводит научно-методическую оценку принимаемых в процессе работ по сохранению объекта культурного наследия решений и оценку степени их влияния на сохранность подлинных элементов объекта культурного наследия (включая оценку состояния объекта и его облика).

Научный руководитель принимает решение о направлении предложений о необходимости принципиальных изменений проектных решений на рассмотрение КГИОП и заказчика.

Лица, осуществляющие авторский надзор, обязаны своевременно решать вопросы, связанные с необходимостью внесения изменений в проектные решения с дальнейшим оформлением исполнительной документации, корректировкой проектных решений в соответствии с требованиями ГОСТ Р 21.101-2020 «Национальный стандарт Российской Федерации. Система проектной документации для строительства. Основные требования к проектной и рабочей документации» и контролем их исполнения.

При принятии решения о необходимости принципиальных изменений проектной документации, последняя подлежит, в том числе, оценке в рамках государственной историко-культурной экспертизе и представлению для рассмотрения в КГИОП в установленном порядке.

11. Дополнительные требования и условия:

К проведению работ по сохранению объекта культурного наследия (включая проектные работы) допускаются юридические лица и индивидуальные предприниматели, имеющие лицензию на осуществление деятельности по сохранению объектов культурного наследия (памятников истории и культуры) народов Российской Федерации в соответствии с законодательством Российской Федерации о лицензировании отдельных видов деятельности, в соответствии с постановлением Правительства РФ от 28.01.2022 N 67 «О лицензировании деятельности по сохранению объектов культурного наследия (памятников истории и

культуры) народов Российской Федерации и признании утратившими силу некоторых актов Правительства Российской Федерации».

После заключения государственного контракта (договора) - уведомить КГИОП об организации, являющейся разработчиком проектной документации, имеющей лицензию на осуществление деятельности по сохранению объектов культурного наследия (при наличии необходимости).

Работы по консервации и реставрации объектов культурного наследия проводятся физическими лицами, аттестованными федеральным органом охраны объектов культурного наследия в установленном им порядке.

В проведении отдельных видов работ по сохранению объекта культурного наследия могут участвовать добровольцы (волонтеры) в соответствии с постановлением Правительства Российской Федерации от 25.12.2019 № 1828 «Об особенностях участия добровольцев (волонтеров) в работах по сохранению объектов культурного наследия, включенных в единый государственный реестр объектов культурного наследия (памятников истории и культуры) народов Российской Федерации, или выявленных объектов культурного наследия».

Настоящее задание подлежит согласованию собственником или иным законным владельцем объекта культурного наследия (понятие законного владельца объекта культурного наследия установлено пунктом 11 статьи 47.6 Федерального закона № 73-ФЗ).

Один оригинальный экземпляр согласованного задания подлежит предоставлению в КГИОП при направлении заявления о согласовании проектной документации на проведение работ по сохранению объекта культурного наследия (при реставрации; приспособлении для современного использования); при направлении заявления о выдаче разрешения на проведение работ по сохранению объекта культурного наследия (при ремонте, консервации); отдельным письмом до подачи вышеуказанных заявлений для учета КГИОП в работе (письмом в свободной форме).

В случае отсутствия вышеуказанного согласования настоящее задание не подлежит реализации.

Задание подготовлено:

Специалист 1-й категории отдела Центрального района Управления по охране и использованию объектов культурного наследия КГИОП	**Яковлев Денис Алексеевич**
(должность, наименование организации)	(Ф.И.О. полностью)

ПРАВИТЕЛЬСТВО РОССИЙСКОЙ ФЕДЕРАЦИИ

ПОСТАНОВЛЕНИЕ

ОТ 10 ИЮЛЯ 2001 ГОДА N 527

О ПЕРЕЧНЕ ОБЪЕКТОВ ИСТОРИЧЕСКОГО И КУЛЬТУРНОГО НАСЛЕДИЯ ФЕДЕРАЛЬНОГО (ОБЩЕРОССИЙСКОГО) ЗНАЧЕНИЯ, НАХОДЯЩИХСЯ В Г.САНКТ-ПЕТЕРБУРГЕ

(с изменениями на 24 февраля 2025 года)

Информация об изменяющих документах

Документ с изменениями, внесенными:

распоряжением Правительства Российской Федерации от 22 февраля 2006 года N 240-р;

распоряжением Правительства Российской Федерации от 2 июня 2006 года N 801-р;

распоряжением Правительства Российской Федерации от 13 октября 2008 года N 1480-р;

постановлением Правительства Российской Федерации от 24 февраля 2025 года N 212 (Официальный интернет-портал правовой информации www.pravo.gov.ru, 24.02.2025, № 0001202502240013).

Правительство Российской Федерации

постановляет:

1. Одобрить работу Министерства культуры Российской Федерации и правительства Санкт-Петербурга, проведенную совместно с научно-исследовательскими организациями и организациями по охране памятников истории и культуры, по уточнению пообъектного состава памятников истории и культуры федерального (общероссийского) значения, находящихся в г.Санкт-Петербурге.

2. Утвердить прилагаемый перечень объектов исторического и культурного наследия федерального (общероссийского) значения, находящихся в г.Санкт-Петербурге.

3. Признать утратившими силу:

приложение N 1 к постановлению Совета Министров РСФСР от 30 августа 1960 года N 1327 "О дальнейшем улучшении дела охраны памятников культуры в РСФСР" в части, касающейся памятников культуры г.Ленинграда;

приложение N 1 к постановлению Совета Министров РСФСР от 4 декабря 1974 года N 624 "О дополнении и частичном изменении постановления Совета Министров РСФСР от 30 августа 1960 года N 1327 "О дальнейшем улучшении дела охраны памятников культуры в РСФСР" в части, касающейся памятников культуры г.Ленинграда;

приложение к постановлению Совета Министров РСФСР от 7 сентября 1976 года N 495 "О дополнении постановления Совета Министров РСФСР от 30 августа 1960 года N 1327 "О дальнейшем улучшении дела охраны памятников культуры в РСФСР" (СП РСФСР, 1976, N 17, ст.134) в части, касающейся памятников культуры г.Ленинграда;

постановление Правительства Российской Федерации от 20 февраля 1992 года N 116 "О включении в список исторических памятников ледокола "Красин".

Документ сохранен с портала docs.cntd.ru — электронного фонда из более 100 000 000 нормативно-правовых и нормативно-технических документов

Председатель Правительства
Российской Федерации
М.Касьянов

УТВЕРЖДЕН
постановлением Правительства
Российской Федерации
от 10 июля 2001 года N 527

ПЕРЕЧЕНЬ
ОБЪЕКТОВ ИСТОРИЧЕСКОГО И КУЛЬТУРНОГО НАСЛЕДИЯ ФЕДЕРАЛЬНОГО (ОБЩЕРОССИЙСКОГО) ЗНАЧЕНИЯ, НАХОДЯЩИХСЯ В Г.САНКТ-ПЕТЕРБУРГЕ

(с изменениями на 24 февраля 2025 года)

Наименование и дата сооружения памятника истории и культуры	Местонахождение памятника истории и культуры
г.Санкт-Петербург	
Набережная Адмиралтейская:	Адмиралтейская наб. - левый берег р.Большой Невы, от Дворцового моста до Декабристов пл.
набережная, 1873-1874 гг., инж. Карлович В.М., инж. Селянинов С.С.	
спуск Дворцовый со львами и пристанью, 1820-1824 гг., инж. Готман А.Д., 1832 г., арх. Шарлемань Л.И., 1914-1916 гг., инж. Пшеницкий А.П.	
спуск Петровский с вазами и пристанью, 1820-1824 гг., инж. Готман А.Д., 1873-1874 гг., инж. Карлович В.М., инж. Селянинов С.С.	
Главное Адмиралтейство, 1704 г., 1732-1738 гг., арх. Коробов И.К., 1806-1823 гг., ск. Анисимов А.А., ск. Демут-Малиновский В.И., арх. Захаров А.Д., ск. Пименов С.С., ск. Теребенев И.И., ск. Щедрин Ф.Ф.	Адмиралтейская наб., 2, 16, Адмиралтейский пр., 1
Дворец Великого князя Михаила Михайловича:	Адмиралтейская наб., 8, Черноморский пер., 4, 5, Азовский пер., 1
дворец, 1885-1891 гг., арх. Месмахер М.Е., 1911 г., гражд. инж. Бергштрессер П.К.	Адмиралтейская наб., 8, Черноморский пер., 5, Азовский пер., 1
служебный дом, 1884-1888 гг., арх. Месмахер М.Е.	Черноморский пер., 4
Дом, где жили: в 1906-1910 гг., физик Голицин Б.Б., в 1890 г., в	Адмиралтейская наб., 10, Черноморский пер., 7

Документ сохранен с портала docs.cntd.ru — электронного фонда из более 100 000 000 нормативно-правовых и нормативно-технических документов

XIX-нач. XX вв. - семьи архитекторов и художников Бенуа и Лансере, художник Серебрякова З.Е.	
Дом, где в 1887-1891 гг. жил композитор Рубинштейн А.Г. Здесь в 1905-1906 гг. проходили заседания ЦК РСДРП	Рубинштейна ул., 38
Памятник народному ополчению русско-шведской войны 1788-1790 гг., 1791 г.	Рыбацкий просп., напротив дома 19, корп.1
Дом Булатовых, 1807-1815 гг., 1820-е-1830-е гг., 1838 г., арх. Лукини Д.	Рылеева ул., 1, Короленко ул., 9
Могила Трофимова В.М. (1865-1926), ученого-артиллериста, 1958 г. (надгробие)	Рябовское шоссе, 78, Пороховское кладбище
Михайловский (Инженерный) замок:	Садовая ул., 2, Замковая ул., Итальянская ул., 12, Инженерная ул., 8, 10, 11, 13, Кленовая ул., Манежная пл., 2, 6, р. Мойки наб., р. Фонтанки наб.
аллея каштанов, 1944-1946 гг., арх. Катонин Е.И., арх. Кирхоглани В.Д., проф. Удаленков А.П.	Кленовая ул.
аллея лип, 1800 г., 1944-1946 гг., арх. Катонин Е.И., арх. Кирхоглани В.Д., проф. Удаленков А.П.	Кленовая ул.
аллея лип, 1824 г.	р. Фонтанки наб.
замок, 1784-1790-е гг., Павел I (эскиз), арх. Баженов В.И., арх. Бренна В., худ. Виолье А.-Ф. (первоначальные проекты), 1797-1800 гг., арх. Бренна В., ск. Александров-Уважный М.П., ск. Стаджи Л., ск. Стаджи П.-Д., ск. Квадри Ф., ск. Тибо Ф., ск. Трискорни А.	Садовая ул., 2
канал Воскресенский, 1797-1800 гг., 1879 г. (засыпан)	Замковая ул.
конюшни, 1798-1800 гг., арх. Бренна В., 1823-1824 гг., арх. Росси К.И., кон. XIX-нач. XX вв.	Манежная пл., 2, Инженерная ул., 13, Кленовая ул.
манеж Михайловский (экзерциргауз), 1798-1800 гг., арх. Бренна В., 1823-1824 гг., арх. Росси К.И., ск. Пименов С.С., ск. Демут-Малиновский В.И., 1838 г., 1859 г.	Манежная пл., 6, Инженерная ул., 11, Кленовая ул.

Документ сохранен с портала docs.cntd.ru — электронного фонда из более 100 000 000 нормативно-правовых и нормативно-технических документов

мост трехлучевой, 1797-1800 гг., 1879 г. (засыпан)	Замковая ул., у южного фасада замка
мост через Воскресенский канал по оси Садовой улицы, 1797-1800 гг., 1823-1825 гг. (засыпан)	Садовая ул.
ограда, 1820-е гг., арх. Росси К.И.	Садовая ул.
павильон восточный, 1798-1800 гг., арх. Бренна В.	Инженерная ул., 10
павильон западный, 1798-1800 гг., арх. Бренна В.	Инженерная ул., 8
портик служительских конюшен, 1798-1800 гг., арх. Бренна В., 1823-1824 гг., арх. Росси К.И.	Итальянская ул., 12
сад вокруг Михайловского замка, 2-я пол. 1820-х гг., арх. Росси К.И.	Садовая ул., 2, р. Мойки наб., р. Фонтанки наб., Замковая ул.
сквер Инженерный, 1829 г., арх. Росси К.И., 1944-1946 гг., арх. Катонин Е.И., арх. Кирхоглани В.Д., проф. Удаленков А.П.	Садовая ул., 2, Замковая ул., Кленовая ул.

Текст/Редакция документа подготовлены АО "Кодекс"

Ордонансгауз (Комендантское управление), 1824-1826 гг., арх. Михайлов А.А. 2-й, арх. Росси К.И.	Садовая ул., 3, Инженерная ул., 5
Дом Яковлевой В.А. (Серебряковой О.В.), 1820-1835 гг., арх. Росси К.И.	Садовая ул., 5, Итальянская ул., 10
Дом Экспедиции государственных доходов (дом "с четырьмя колоннадами"), 1750-1760-е гг., 1809-1811 гг., арх. Берников С.П., арх. Руска Л.	Садовая ул., 12, Итальянская ул., 23
Дом, где жили: в 1816-1841 гг. - баснописец Крылов И.А., в 1810-1831 гг. - поэт и переводчик Гнедич Н.И., в 1810-1818 гг. - библиограф Сопиков В.С.	Садовая ул., 20
Банк Ассигнационный:	Садовая ул., 21, канала Грибоедова наб., 30, 32

Документ сохранен с портала docs.cntd.ru — электронного фонда из более 100 000 000 нормативно-правовых и нормативно-технических документов

МИНИСТЕРСТВО КУЛЬТУРЫ РОССИЙСКОЙ ФЕДЕРАЦИИ

ПРИКАЗ

22 сентября 2016 г. Москва № 43585-р

О регистрации объекта культурного наследия федерального значения «Михайловский (Инженерный) замок», 1784–1946 гг. (г. Санкт-Петербург) в едином государственном реестре объектов культурного наследия (памятников истории и культуры) народов Российской Федерации

Руководствуясь Федеральным законом от 25 июня 2002 г. № 73-ФЗ «Об объектах культурного наследия (памятниках истории и культуры) народов Российской Федерации», пунктом 5.4.3 Положения о Министерстве культуры Российской Федерации, утвержденного постановлением Правительства Российской Федерации от 20 июля 2011 г. № 590, и Положением о едином государственном реестре объектов культурного наследия (памятников истории и культуры) народов Российской Федерации, утвержденным приказом Минкультуры России от 3 октября 2011 г. № 954, п р и к а з ы в а ю :

1. Зарегистрировать объект культурного наследия федерального значения «Михайловский (Инженерный) замок», 1784–1946 гг. (далее – ансамбль), расположенного по адресу (местонахождение): г. Санкт–Петербург, Садовая улица, дом 2, литера А, Инженерная улица, дом 8, литера А, Инженерная улица, дом 10, литера А, Итальянская улица, дом 12, литера Е, Итальянская улица, дом 13, литера А, Караванная улица, дом 1, литера А, Манежная площадь, дом 2, литера А, в едином государственном реестре объектов культурного наследия (памятников истории и культуры) народов Российской Федерации и присвоить ему регистрационный номер **781620415560006**.

2. Департаменту государственной охраны культурного наследия (В.А.Цветнову) обеспечить внесение соответствующих сведений об ансамбле в единый государственный реестр объектов культурного наследия (памятников истории и культуры) народов Российской Федерации и их опубликование.

3. Контроль за исполнением настоящего приказа оставляю за собой.

Заместитель Министра

Минкультуры России
Подлинник электронного документа, подписанного ЭП, хранится в АИС ЕГРКН
СВЕДЕНИЯ О СЕРТИФИКАТЕ ЭП
Кому выдан: **Министерство культуры Российской Федерации**
Кем выдан:
Номер: 7F622A5E000100002CC3

Н.А.Малаков

ПРАВИТЕЛЬСТВО САНКТ-ПЕТЕРБУРГА

КОМИТЕТ ПО ГОСУДАРСТВЕННОМУ КОНТРОЛЮ, ИСПОЛЬЗОВАНИЮ И ОХРАНЕ ПАМЯТНИКОВ ИСТОРИИ И КУЛЬТУРЫ

РАСПОРЯЖЕНИЕ

окуд

25.06.2024 № 836-рп

Об утверждении границ и режима использования территории объекта культурного наследия федерального значения «Михайловский (Инженерный) замок»

В соответствии со статьей 3.1, подпунктом 10 пункта 2 статьи 33 Федерального закона от 25.06.2002 № 73-ФЗ «Об объектах культурного наследия (памятниках истории и культуры) народов Российской Федерации» и пунктом 3.12 Положения о Комитете по государственному контролю, использованию и охране памятников истории и культуры, утвержденного постановлением Правительства Санкт-Петербурга от 28.04.2004 № 651, на основании историко-культурного исследования, выполненного ООО «Научно-производственное предприятие «Меридиан» (от 29.11.2019 рег. № 3-854/19-0-0) и ООО «Петрокарта» (от 09.10.2023 рег. № 01-43-24374/23-0-0):

1. Утвердить:

1.1. Границы территории объекта культурного наследия федерального значения «Михайловский (Инженерный) замок», расположенного по адресу: г. Санкт-Петербург, Садовая улица, дом 2, литера А, Инженерная улица, дом 8, литера А, Инженерная улица, дом 10, литера А, Итальянская улица, дом 12, литера Е, Итальянская улица, дом 13, литера А, Караванная улица, дом 1, литера А, Манежная площадь, дом 2, литера А, согласно приложению № 1 к распоряжению.

1.2. Режим использования территории объекта культурного наследия федерального значения «Михайловский (Инженерный) замок», расположенного по адресу: г. Санкт-Петербург, Садовая улица, дом 2, литера А, Инженерная улица, дом 8, литера А, Инженерная улица, дом 10, литера А, Итальянская улица, дом 12, литера Е, Итальянская улица, дом 13, литера А, Караванная улица, дом 1, литера А, Манежная площадь, дом 2, литера А, согласно приложению № 2 к распоряжению.

2. План границ территории объекта культурного наследия федерального значения «Михайловский (Инженерный) замок», утвержденный КГИОП 03.09.2008, признать утратившим силу.

3. Начальнику отдела государственного реестра объектов культурного наследия обеспечить:

3.1. Направление в Управление Федеральной службы государственной регистрации, кадастра и картографии по Санкт-Петербургу, Комитет по градостроительству и архитектуре копий распоряжений в срок, не превышающий пяти рабочих дней со дня издания распоряжения.

3.2. Уведомление лиц, являющихся собственниками или иными законными владельцами объекта, указанного в пункте 1 распоряжения, в срок, не превышающий трех рабочих дней со дня издания распоряжения.

3.3. Размещение настоящего распоряжения в электронной форме в локальной компьютерной сети КГИОП и его официальное опубликование.

3.4. Внесение соответствующих изменений в «Геоинформационную базу данных по объектам культурного наследия, границам и режимам зон охраны на территории Санкт-Петербурга».

4. Контроль за выполнением распоряжения возложить на начальника Управления государственного реестра объектов культурного наследия.

Временно исполняющий обязанности
председателя КГИОП **А.В. Михайлов**

Приложение №1 к распоряжению КГИОП
от 25.06.2024 № 836-рп

Границы территории объекта культурного наследия федерального значения «Михайловский (Инженерный) замок» (далее – объект культурного наследия), расположенного по адресу: г. Санкт-Петербург, Садовая улица, дом 2, литера А, Инженерная улица, дом 8, литера А, Инженерная улица, дом 10, литера А, Итальянская улица, дом 12, литера Е, Итальянская улица, дом 13, литера А, Караванная улица, дом 1, литера А, Манежная площадь, дом 2, литера А

1. Схема границ территории объекта культурного наследия:

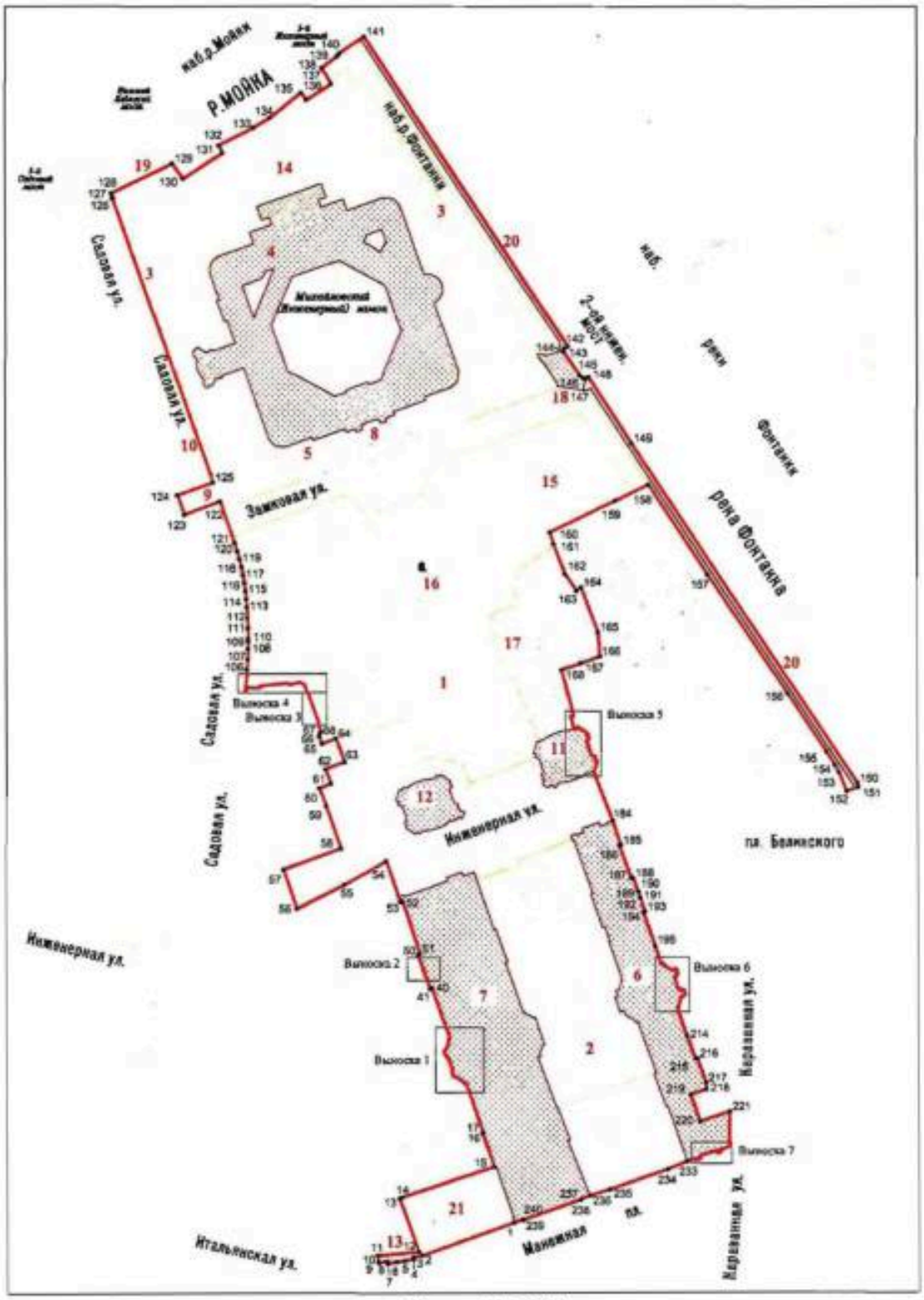

Масштаб 1:2500

2

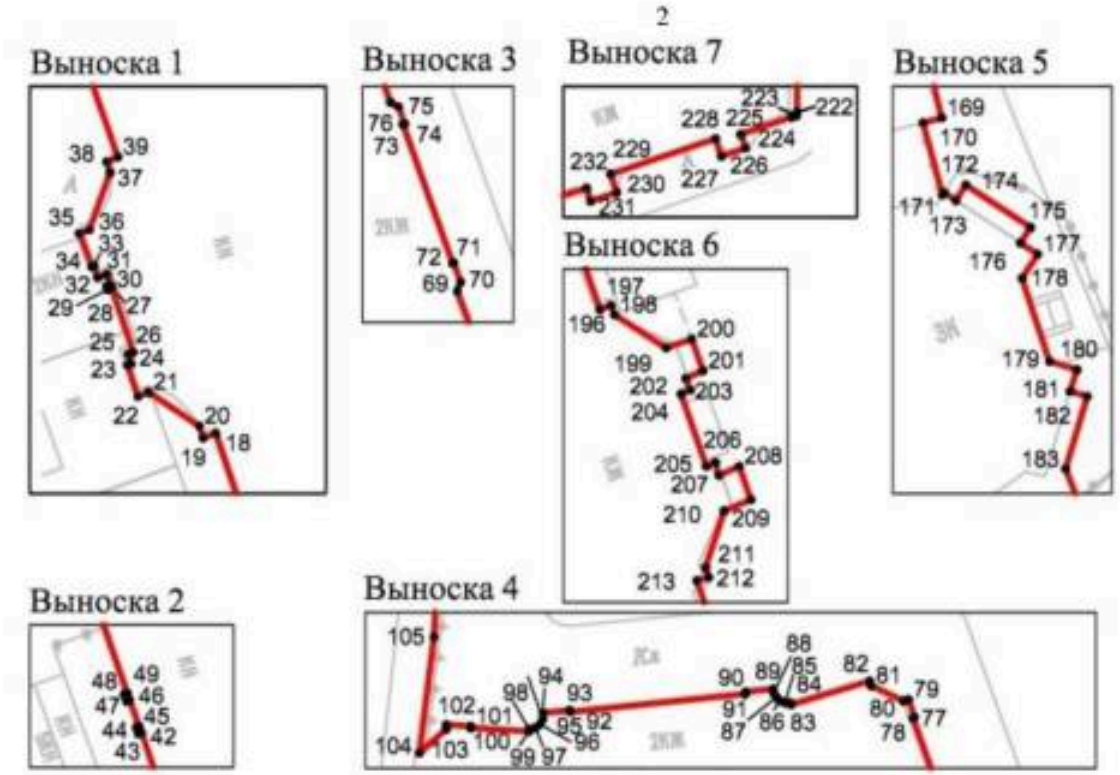

Условные обозначения:

граница объекта культурного наследия

• 1 характерная точка границы объекта культурного наследия

территория, занимаемая объектом культурного наследия федерального значения

парки, сады, скверы, бульвары, аллеи, палисадники

элементы гидросистемы

Состав объекта культурного наследия:

1. Аллея каштанов;
2. Аллея лип (Санкт-Петербург, Кленовая ул.);
3. Аллея лип (Санкт-Петербург, р. Фонтанки наб.);
4. Замок;
5. Канал Воскресенский;
6. Конюшни;
7. Манеж Михайловский (экзерциргауз);
8. Мост Трехлучевой;
9. Мост через Воскресенский канал по оси Садовой улицы;
10. Ограда;
11. Павильон восточный;
12. Павильон западный;
13. Портик служительских конюшен;
14. Сад вокруг Михайловского замка;
15. Сквер Инженерный.

Экспликация:

16. Объект культурного наследия федерального значения «Памятник императору Петру I»;
17. Выявленный объект культурного наследия «Здание учебной электростанции Николаевской инженерной академии»;
18. Объект культурного наследия федерального значения «Мост Инженерный Второй»;
19. Объект культурного наследия федерального значения «Набережные и мосты реки Мойки»;
20. Объект культурного наследия федерального значения «Набережные и мосты реки Фонтанки»;
21. Объект культурного наследия регионального значения «Старо-манежный сад».

2. Перечень координат характерных точек границ территории объекта культурного наследия:

Сведения о местоположении границ объекта					
1. Система координат СК-1964					
2. Сведения о характерных точках границ объекта					
Обозначение характерных точек границ	Координаты, м		Метод определения координат характерной точки	Средняя квадратическая погрешность положения характерной точки (M_t), м	Описание обозначения точки на местности (при наличии)
	X	Y			
1	2	3	4	5	6
1	94313.68	115039.62	Геодезический метод	0.10	–
2	94296.61	114991.31	Геодезический метод	0.10	–
3	94295.89	114986.82	Геодезический метод	0.10	–
4	94294.72	114987.01	Геодезический метод	0.10	–
5	94293.98	114982.21	Геодезический метод	0.10	–
6	94293.33	114978.12	Геодезический метод	0.10	–
7	94292.48	114973.31	Геодезический метод	0.10	–
8	94293.64	114973.11	Геодезический метод	0.10	–
9	94292.89	114968.68	Геодезический метод	0.10	–
10	94293.46	114968.54	Геодезический метод	0.10	–
11	94296.64	114968.10	Геодезический метод	0.10	–
12	94298.64	114989.65	Геодезический метод	0.10	–
13	94326.43	114979.79	Геодезический метод	0.10	–
14	94326.81	114980.82	Геодезический метод	0.10	–
15	94343.05	115029.37	Геодезический метод	0.10	–
16	94360.74	115023.35	Геодезический метод	0.10	–
17	94360.87	115023.72	Геодезический метод	0.10	–
18	94387.33	115014.71	Геодезический метод	0.10	–
19	94386.96	115013.63	Геодезический метод	0.10	–
20	94387.94	115013.33	Геодезический метод	0.10	–
21	94390.83	115009.00	Геодезический метод	0.10	–
22	94390.46	115008.11	Геодезический метод	0.10	–
23	94393.12	115007.20	Геодезический метод	0.10	–
24	94393.24	115007.55	Геодезический метод	0.10	–
25	94394.05	115007.27	Геодезический метод	0.10	–
26	94394.20	115007.70	Геодезический метод	0.10	–
27	94399.61	115005.87	Геодезический метод	0.10	–
28	94399.50	115005.54	Геодезический метод	0.10	–
29	94399.81	115005.44	Геодезический метод	0.10	–
30	94399.92	115005.76	Геодезический метод	0.10	–
31	94400.81	115005.46	Геодезический метод	0.10	–
32	94400.54	115004.68	Геодезический метод	0.10	–
33	94401.51	115004.36	Геодезический метод	0.10	–
34	94401.44	115004.17	Геодезический метод	0.10	–
35	94404.26	115003.11	Геодезический метод	0.10	–
36	94404.57	115003.96	Геодезический метод	0.10	–
37	94409.42	115005.75	Геодезический метод	0.10	–
38	94410.34	115005.44	Геодезический метод	0.10	–
39	94410.74	115006.41	Геодезический метод	0.10	–
40	94437.22	114996.96	Геодезический метод	0.10	–
41	94436.89	114996.00	Геодезический метод	0.10	–
42	94443.94	114993.56	Геодезический метод	0.10	–
43	94443.86	114993.30	Геодезический метод	0.10	–
44	94444.38	114993.12	Геодезический метод	0.10	–
45	94444.47	114993.36	Геодезический метод	0.10	–
46	94446.70	114992.56	Геодезический метод	0.10	–
47	94446.60	114992.30	Геодезический метод	0.10	–
48	94447.20	114992.09	Геодезический метод	0.10	–
49	94447.30	114992.34	Геодезический метод	0.10	–
50	94454.49	114989.83	Геодезический метод	0.10	–
51	94454.89	114990.77	Геодезический метод	0.10	–
52	94482.11	114981.69	Геодезический метод	0.10	–

53	94481.76	114980.61	Геодезический метод	0.10	–
54	94502.89	114973.22	Геодезический метод	0.10	–
55	94490.73	114951.23	Геодезический метод	0.10	–
56	94478.46	114926.34	Геодезический метод	0.10	–
57	94498.73	114919.27	Геодезический метод	0.10	–
58	94509.64	114949.62	Геодезический метод	0.10	–
59	94531.83	114941.86	Геодезический метод	0.10	–
60	94541.23	114938.39	Геодезический метод	0.10	–
61	94543.50	114944.39	Геодезический метод	0.10	–
62	94551.30	114941.59	Геодезический метод	0.10	–
63	94555.00	114951.58	Геодезический метод	0.10	–
64	94567.38	114947.03	Геодезический метод	0.10	–
65	94564.58	114939.72	Геодезический метод	0.10	–
66	94568.61	114938.17	Геодезический метод	0.10	–
67	94570.74	114939.01	Геодезический метод	0.10	–
68	94570.87	114939.33	Геодезический метод	0.10	–
69	94575.41	114937.61	Геодезический метод	0.10	–
70	94576.18	114937.90	Геодезический метод	0.10	–
71	94577.81	114937.32	Геодезический метод	0.10	–
72	94577.77	114937.20	Геодезический метод	0.10	–
73	94589.53	114932.99	Геодезический метод	0.10	–
74	94589.58	114933.13	Геодезический метод	0.10	–
75	94591.01	114932.62	Геодезический метод	0.10	–
76	94591.41	114931.93	Геодезический метод	0.10	–
77	94594.84	114930.72	Геодезический метод	0.10	–
78	94594.90	114930.82	Геодезический метод	0.10	–
79	94596.01	114930.43	Геодезический метод	0.10	–
80	94595.91	114930.11	Геодезический метод	0.10	–
81	94596.89	114928.05	Геодезический метод	0.10	–
82	94597.18	114927.96	Геодезический метод	0.10	–
83	94595.69	114922.96	Геодезический метод	0.10	–
84	94595.81	114922.89	Геодезический метод	0.10	–
85	94595.82	114922.58	Геодезический метод	0.10	–
86	94595.94	114922.26	Геодезический метод	0.10	–
87	94596.15	114922.02	Геодезический метод	0.10	–
88	94596.41	114921.86	Геодезический метод	0.10	–
89	94596.68	114921.81	Геодезический метод	0.10	–
90	94596.50	114920.07	Геодезический метод	0.10	–
91	94596.37	114920.05	Геодезический метод	0.10	–
92	94595.23	114908.91	Геодезический метод	0.10	–
93	94595.34	114908.87	Геодезический метод	0.10	–
94	94595.16	114907.20	Геодезический метод	0.10	–
95	94594.75	114907.16	Геодезический метод	0.10	–
96	94594.44	114906.99	Геодезический метод	0.10	–
97	94594.22	114906.70	Геодезический метод	0.10	–
98	94594.12	114906.30	Геодезический метод	0.10	–
99	94593.99	114906.29	Геодезический метод	0.10	–
100	94594.19	114902.58	Геодезический метод	0.10	–
101	94594.31	114902.58	Геодезический метод	0.10	–
102	94594.41	114901.03	Геодезический метод	0.10	–
103	94594.11	114901.02	Геодезический метод	0.10	–
104	94592.62	114899.31	Геодезический метод	0.10	–
105	94600.00	114900.24	Геодезический метод	0.10	–
106	94603.68	114900.40	Геодезический метод	0.10	–
107	94609.12	114900.76	Геодезический метод	0.10	–
108	94614.57	114900.98	Геодезический метод	0.10	–
109	94618.54	114901.05	Геодезический метод	0.10	–
110	94620.02	114901.07	Геодезический метод	0.10	–
111	94625.47	114901.01	Геодезический метод	0.10	–
112	94630.92	114900.81	Геодезический метод	0.10	–
113	94636.37	114900.48	Геодезический метод	0.10	–
114	94640.61	114900.21	Геодезический метод	0.10	–
115	94644.83	114899.80	Геодезический метод	0.10	–
116	94649.05	114899.24	Геодезический метод	0.10	–
117	94653.23	114898.53	Геодезический метод	0.10	–
118	94657.40	114897.68	Геодезический метод	0.10	–
119	94661.52	114896.68	Геодезический метод	0.10	–
120	94665.62	114895.53	Геодезический метод	0.10	–
121	94669.67	114894.25	Геодезический метод	0.10	–

5

122	94691.50	114886.64	Геодезический метод	0.10	–
123	94684.55	114867.99	Геодезический метод	0.10	–
124	94694.80	114864.36	Геодезический метод	0.10	–
125	94701.37	114883.06	Геодезический метод	0.10	–
126	94850.07	114830.40	Геодезический метод	0.10	–
127	94850.26	114830.87	Геодезический метод	0.10	–
128	94852.59	114830.03	Геодезический метод	0.10	–
129	94867.81	114861.96	Геодезический метод	0.10	–
130	94859.95	114867.55	Геодезический метод	0.10	–
131	94873.22	114888.18	Геодезический метод	0.10	–
132	94877.24	114886.28	Геодезический метод	0.10	–
133	94886.41	114904.58	Геодезический метод	0.10	–
134	94891.55	114913.17	Геодезический метод	0.10	–
135	94904.41	114929.46	Геодезический метод	0.10	–
136	94900.62	114932.22	Геодезический метод	0.10	–
137	94908.80	114945.20	Геодезический метод	0.10	–
138	94916.94	114940.24	Геодезический метод	0.10	–
139	94922.91	114948.35	Геодезический метод	0.10	–
140	94924.51	114949.59	Геодезический метод	0.10	–
141	94933.01	114962.60	Геодезический метод	0.10	–
142	94771.92	115069.22	Геодезический метод	0.10	–
143	94770.97	115067.21	Геодезический метод	0.10	–
144	94769.02	115067.00	Геодезический метод	0.10	–
145	94756.87	115075.35	Геодезический метод	0.10	–
146	94755.38	115077.25	Геодезический метод	0.10	–
147	94755.25	115078.60	Геодезический метод	0.10	–
148	94755.90	115080.01	Геодезический метод	0.10	–
149	94721.40	115102.39	Геодезический метод	0.10	–
150	94543.46	115220.02	Геодезический метод	0.10	–
151	94541.47	115220.36	Геодезический метод	0.10	–
152	94539.26	115214.33	Геодезический метод	0.10	–
153	94549.37	115210.21	Геодезический метод	0.10	–
154	94553.37	115208.17	Геодезический метод	0.10	–
155	94560.37	115203.85	Геодезический метод	0.10	–
156	94590.73	115183.71	Геодезический метод	0.10	–
157	94653.24	115142.01	Геодезический метод	0.10	–
158	94700.09	115111.18	Геодезический метод	0.10	–
159	94691.71	115093.83	Геодезический метод	0.10	–
160	94675.15	115059.54	Геодезический метод	0.10	–
161	94669.17	115061.42	Геодезический метод	0.10	–
162	94653.55	115067.42	Геодезический метод	0.10	–
163	94644.73	115073.44	Геодезический метод	0.10	–
164	94646.46	115075.95	Геодезический метод	0.10	–
165	94623.11	115084.49	Геодезический метод	0.10	–
166	94610.38	115085.58	Геодезический метод	0.10	–
167	94606.60	115075.39	Геодезический метод	0.10	–
168	94603.37	115065.47	Геодезический метод	0.10	–
169	94579.09	115071.77	Геодезический метод	0.10	–
170	94578.67	115070.17	Геодезический метод	0.10	–
171	94572.56	115071.83	Геодезический метод	0.10	–
172	94572.75	115071.96	Геодезический метод	0.10	–
173	94572.09	115072.97	Геодезический метод	0.10	–
174	94573.40	115073.82	Геодезический метод	0.10	–
175	94569.80	115079.31	Геодезический метод	0.10	–
176	94568.49	115078.45	Геодезический метод	0.10	–
177	94567.53	115079.91	Геодезический метод	0.10	–
178	94565.50	115078.58	Геодезический метод	0.10	–
179	94558.46	115080.92	Геодезический метод	0.10	–
180	94557.77	115083.23	Геодезический метод	0.10	–
181	94555.93	115082.67	Геодезический метод	0.10	–
182	94555.50	115084.11	Геодезический метод	0.10	–
183	94549.38	115082.27	Геодезический метод	0.10	–
184	94523.73	115092.17	Геодезический метод	0.10	–
185	94511.26	115096.43	Геодезический метод	0.10	–
186	94510.97	115095.65	Геодезический метод	0.10	–
187	94493.90	115101.73	Геодезический метод	0.10	–
188	94494.24	115102.67	Геодезический метод	0.10	–
189	94487.05	115105.19	Геодезический метод	0.10	–
190	94487.12	115105.38	Геодезический метод	0.10	–

6

191	94483.90	115106.51	Геодезический метод	0.10	–
192	94483.83	115106.32	Геодезический метод	0.10	–
193	94476.66	115108.88	Геодезический метод	0.10	–
194	94476.35	115108.05	Геодезический метод	0.10	–
195	94458.71	115114.12	Геодезический метод	0.10	–
196	94449.62	115117.25	Геодезический метод	0.10	–
197	94449.96	115118.20	Геодезический метод	0.10	–
198	94449.14	115118.51	Геодезический метод	0.10	–
199	94446.36	115122.88	Геодезический метод	0.10	–
200	94446.67	115123.77	Геодезический метод	0.10	–
201	94447.15	115125.02	Геодезический метод	0.10	–
202	94444.43	115126.00	Геодезический метод	0.10	–
203	94442.79	115124.94	Геодезический метод	0.10	–
204	94442.46	115124.14	Геодезический метод	0.10	–
205	94436.34	115126.27	Геодезический метод	0.10	–
206	94436.67	115127.06	Геодезический метод	0.10	–
207	94435.57	115127.36	Геодезический метод	0.10	–
208	94436.33	115129.06	Геодезический метод	0.10	–
209	94433.53	115130.07	Геодезический метод	0.10	–
210	94432.56	115127.80	Геодезический метод	0.10	–
211	94427.77	115126.22	Геодезический метод	0.10	–
212	94426.94	115126.49	Геодезический метод	0.10	–
213	94426.65	115125.48	Геодезический метод	0.10	–
214	94412.05	115130.66	Геодезический метод	0.10	–
215	94399.85	115134.98	Геодезический метод	0.10	–
216	94400.20	115135.98	Геодезический метод	0.10	–
217	94387.30	115140.56	Геодезический метод	0.10	–
218	94383.76	115140.69	Геодезический метод	0.10	–
219	94380.85	115132.35	Геодезический метод	0.10	–
220	94366.62	115137.31	Геодезический метод	0.10	–
221	94372.06	115152.91	Геодезический метод	0.10	–
222	94353.62	115152.61	Геодезический метод	0.10	–
223	94353.31	115152.59	Геодезический метод	0.10	–
224	94353.17	115152.15	Геодезический метод	0.10	–
225	94351.72	115147.84	Геодезический метод	0.10	–
226	94350.55	115148.26	Геодезический метод	0.10	–
227	94349.85	115146.20	Геодезический метод	0.10	–
228	94351.36	115145.70	Геодезический метод	0.10	–
229	94348.36	115136.80	Геодезический метод	0.10	–
230	94346.80	115137.32	Геодезический метод	0.10	–
231	94346.04	115135.11	Геодезический метод	0.10	–
232	94347.18	115134.75	Геодезический метод	0.10	–
233	94345.70	115130.45	Геодезический метод	0.10	–
234	94341.59	115120.20	Геодезический метод	0.10	–
235	94330.94	115090.01	Геодезический метод	0.10	–
236	94327.72	115079.56	Геодезический метод	0.10	–
237	94325.97	115074.77	Геодезический метод	0.10	–
238	94325.67	115074.88	Геодезический метод	0.10	–
239	94315.06	115044.53	Геодезический метод	0.10	–
240	94315.36	115044.42	Геодезический метод	0.10	–
1	94313.68	115039.62	Геодезический метод	0.10	–

Приложение №2 к распоряжению КГИОП
от 25.06.2024 № 836-рп

Режим использования территории объекта культурного наследия федерального значения «Михайловский (Инженерный) замок», расположенного по адресу: г. Санкт-Петербург, Садовая улица, дом 2, литера А, Инженерная улица, дом 8, литера А, Инженерная улица, дом 10, литера А, Итальянская улица, дом 12, литера Е, Итальянская улица, дом 13, литера А, Караванная улица, дом 1, литера А, Манежная площадь, дом 2, литера А

1. На территории объекта культурного наследия запрещаются: строительство объектов капитального строительства и увеличение объемно-пространственных характеристик существующих на территории объекта культурного наследия объектов капитального строительства; проведение земляных, строительных, мелиоративных и иных работ, за исключением работ по сохранению объекта культурного наследия или его отдельных элементов, сохранению историко-градостроительной или природной среды объекта культурного наследия.

2. На территории объекта культурного наследия разрешается ведение хозяйственной деятельности, не противоречащей требованиям обеспечения сохранности объекта культурного наследия и позволяющей обеспечить функционирование объекта культурного наследия в современных условиях.

3. Требования к осуществлению деятельности в границах территории объекта культурного наследия и требования к содержанию использования территории объекта культурного наследия устанавливаются законодательством Российской Федерации и Санкт-Петербурга об объектах культурного наследия.

ПРАВИТЕЛЬСТВО САНКТ-ПЕТЕРБУРГА

КОМИТЕТ ПО ГОСУДАРСТВЕННОМУ КОНТРОЛЮ, ИСПОЛЬЗОВАНИЮ И ОХРАНЕ ПАМЯТНИКОВ ИСТОРИИ И КУЛЬТУРЫ

РАСПОРЯЖЕНИЕ

16.03.2021 № 59-р

Об утверждении предмета охраны объекта культурного наследия федерального значения «Михайловский (Инженерный) замок»

В соответствии с пунктом 10 статьи 33 Федерального закона от 25.06.2002 № 73-ФЗ «Об объектах культурного наследия (памятниках истории и культуры) народов Российской Федерации» и пунктом 3.12 Положения о Комитете по государственному контролю, использованию и охране памятников истории и культуры, утвержденного постановлением Правительства Санкт-Петербурга от 28.04.2004 № 651:

1. Утвердить предмет охраны объекта культурного наследия федерального значения «Михайловский (Инженерный) замок», расположенного по адресу: г. Санкт-Петербург, Садовая улица, дом 2, литера А, Инженерная улица, дом 8, литера А, Инженерная улица, дом 10, литера А, Итальянская улица, дом 12, литера Е, Итальянская улица, дом 13, литера А, Караванная улица, дом 1, литера А, Манежная площадь, дом 2 (Садовая ул., 2; Замковая ул.; Итальянская ул., 12; Инженерная ул., 8, 10, 11, 13; Кленовая ул.; Манежная пл., 2, 6; Мойки р. наб., Фонтанки р. наб.), согласно приложению к настоящему распоряжению.

2. Признать распоряжение КГИОП от 10.07.2017 № 354-р «Об утверждении предмета охраны объекта культурного наследия федерального значения «Михайловский (Инженерный) замок» утратившим силу.

3. Начальнику отдела государственного реестра объектов культурного наследия Управления государственного реестра объектов культурного наследия обеспечить размещение настоящего распоряжения в электронной форме в локальной компьютерной сети КГИОП и его официальное опубликование.

4. Контроль за выполнением распоряжения возложить на начальника Управления государственного реестра объектов культурного наследия.

Заместитель председателя КГИОП Г.Р. Агапова

Приложение к распоряжению КГИОП
от 16.03.2021 № 59-р

Предмет охраны объекта культурного наследия федерального значения «Михайловский (Инженерный) замок», расположенного по адресу:
г. Санкт-Петербург, Садовая улица, дом 2, литера А, Инженерная улица, дом 8, литера А, Инженерная улица, дом 10, литера А, Итальянская улица, дом 12, литера В, Итальянская улица, дом 13, литера А, Караванная улица, дом 1, литера А, Манежная площадь, дом 2 (Садовая ул., 2; Замковая ул.; Итальянская ул., 12; Инженерная ул., 8, 10, 11, 13; Клеповая ул.; Манежная пл., 2, 6; Мойки р. наб., Фонтанки р. наб.)

№ п/п	Видовая принадлежность предмета охраны	Предмет охраны	Фотофиксация
1	2	3	4
1.	Объемно-пространственное и планировочное решение территории:	историческая ландшафтно-композиционная структура территории ансамбля, определяемая местоположением составляющих его элементов (зданий, ландшафтных и гидротехнических объектов): 1. Аллея каштанов, 1944-1946 гг., арх. Катонин Е.И., арх. Кирхоглини В.Д., проф. Удаленков А.П. 2. Аллея лип, 1800 г., 1944-1946 гг., арх. Катонин Е.И., арх. КирхоглаиВ.Д., проф. Удаленков А.П. 3. Аллея лип, 1824 г. 4. Замок, 1784-1790-е гг., Павел I (эскиз), арх. Баженов В.И., арх. Бренна В., худ. Виолье А.-Ф. (первоначальные проекты), 1797-1800 г., арх. Бренна В., ск. Александров-Уланский М.П., ск. Стаджи Л., ск. Стаджи П.-Д., ск. Квадри Ф., ск. Тибо Ф., ск. Трискорон А. 5. Канал Воскресенский, 1797-1800 гг., 1879 г. 6. Конюшни, 1798-1800 гг., арх. Бренна В., 1823-1824 гг., арх. Росси К.И., кон. XIX-нач. XX вв. 7. Манеж Михайловский (экзерциргауз), 1798-1800 гг., арх. Бренна В., 1823-1824 гг., арх. Росси К.И., ск. Пименов С.С., ск. Демут-Малиновский В.И., 1838 г., 1859 г. 8. Мост трехлучевой, 1797-1800 гг., 1879 г. 9. Мост через Воскресенский канал по оси Садовой улицы, 1797-1800 гг., 1823-1825 гг. 10. Ограда, 1820-е гг., арх. Росси К.И. 11. Павильон восточный, 1798-1800 гг., арх. Бренна В. 12. Павильон западный, 1798-1800 гг., арх. Бренна В. 13. Портик служительских конюшен, 1798-1800 гг., арх. Бренна В., 1823-1824 гг., арх. Росси К.И.	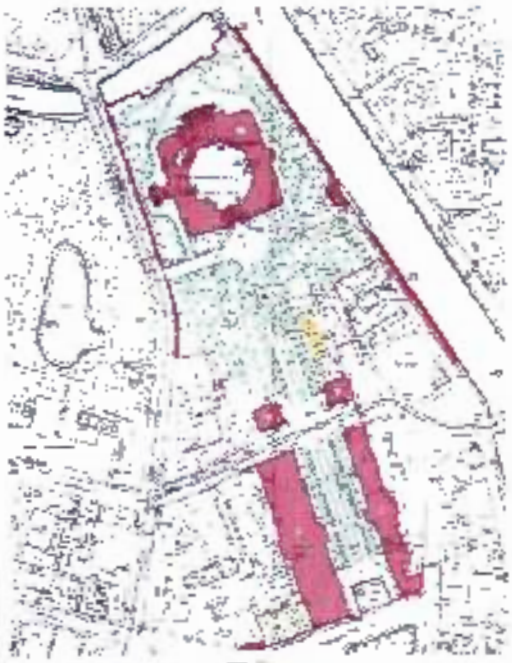

		14. Сад вокруг Михайловского замка, 2-я пол. 1820-х гг., арх. Росси К.И. 15. Сквер Инженерный, 1829 г., арх. Росси К.И., 1944-1946 гг., арх. Катонин Е.И., арх. Кирхоглани В.Д., проф. Удаленков А.П.; исторический планировочный каркас территории, в целом определенный проектом К.И.Росси 1822-1823 гг. и завершенный в 1944-1946 гг., композиционно-видовые связи элементов ансамбля, исторически сложившиеся виды и перспективы обзора элементов ансамбля, включая панорамные виды всех фасадов «Замка», перспективы вдоль оси Замковой улицы, перспективный вид от «Замка» по оси Кленовой улицы в сторону Манежной площади, вид на «Замок» и объект культурного наследия федерального значения «Памятник императору Петру I» от Инженерной улицы и с «Аллеи лип», панорамы обзора объекта культурного наследия федерального значения «Памятник императору Петру I», расположенного на территории ансамбля	
I. Аллея каштанов Санкт-Петербург, Кленовая ул.			
1.	Объемно-пространственное и планировочное решение, рельеф:	местоположение аллеи, вдоль Кленовой улицы между Замковой и Инженерной улицами; объемно-пространственное и планировочное решение аллеи с проезжей частью, разделенной прямоугольным партерным газоном: сочетание рядовых посадок со зданиями учебной электростанции, восточного и западного павильонов, памятником императору Петру I, с пешеходной дорожкой и газонами с аллейными посадками; тип регулярный; местоположение зданий и сооружений, входящих в состав объекта культурного наследия федерального значения «Михайловский (Инженерный) замок» вдоль аллеи; визуальные связи между зданиями и сооружениями вдоль аллеи, а также окружающей городской застройкой; рельеф ровный; исторические местоположение и габариты дороги и аллеи; историческое оформление памятника Петру I чугунными гранеными столбиками (8 шт.) с цепями; исторические фонари (утрачены);	

3

2.	Насаждения:	аллейная посадка, исторический видовой состав: внешний ряд - каштан конский, внутренний ряд – липа мелколистная; шаг посадок; газон партерный ;	
II. Аллея лип Санкт-Петербург, Кленовая ул.			
1.	Объемно-пространственное и планировочное решение, рельеф:	местоположение аллеи, вдоль Кленовой улицы между Инженерной улицей и Манежной площадью; объемно-пространственное и планировочное решение аллеи с проезжей частью, разделенной прямоугольным партерным газоном: сочетание рядовых посадок со зданиями конюшен и манежа Михайловского, с пешеходной дорожкой и газонами с аллейными посадками; местоположение зданий и сооружений, входящих в состав объекта культурного наследия федерального значения «Михайловский (Инженерный) замок» вдоль аллеи, ; визуальные связи между зданиями и сооружениями вдоль аллеи, а также окружающей городской застройки; рельеф ровный; тип регулярный; исторические местоположение и габариты дорог и аллей;	
2.	Насаждения:	двухрядная аллейная посадка, исторический видовой состав: липа мелколистная; шаг посадки, формовка кроны – шарообразная; газон обыкновенный;	
III. Аллея лип Санкт-Петербург, р.Фонтанки наб.			
1.	Объемно-пространственное и планировочное решение, рельеф:	местоположение аллеи, вдоль набережной реки Фонтанки (северо-восточная сторона) и вдоль ограды Михайловского замка (юго-западная сторона); объемно-пространственное и планировочное решение аллеи; визуальные связи между зданиями и сооружениями вдоль аллеи, а также окружающей городской застройки; рельеф ровный; тип регулярный; колесоотбойные столбики (3): материал – финский красный гранит рапакиви, форма, местоположение;	
2.	Насаждения:	рядовые посадки, исторический видовой состав деревьев: липа мелколистная; форма кроны шарообразная; шаг посадки; газон обыкновенный;	

4

IV. Замок Санкт-Петербург, Садовая ул., 2, лит. А (Садовая ул., 2)			
1.	Объемно-пространственное решение:	габариты трехэтажного с высоким цоколем (со стороны двора четырехэтажное), близкого к квадратному в плане здания с восьмиугольным двором ис выступающим повышенным объемом церкви и башни, выходящего фасадами на наб. реки Фонтанки, наб. реки Мойки, Садовую ул., Замковую ул.; конфигурация и габариты крыш, включая высотные отметки коньков, карнизов и портиков; конфигурация и габариты полусферических куполов с колокольней и шпилем, флагштоком; конфигурация и габариты террасы на уровне второго этажа на северном фасаде; конфигурация и габариты внутренних дворов (Парадный двор (восьмиугольный), Рождественский двор, Зачатиевский двор);	
2.	Конструктивная система:	исторические (XVIII-XIX вв.) наружные и внутренние капитальные стены, их местоположение, материал (кирпич);	

5

		воротный проезд со стороны южного фасада- габариты, конфигурация (крестовые своды); пропилеи внутри воротного проезда- имеют конструктивную сетку гранитных колонн, на которые опираются сводчатое перекрытие; лестницы внутри воротного проезда- пологие, ступени известняковой плиты;	
		исторические междуэтажные перекрытия – местоположение; исторические сводчатые кирпичные междуэтажные перекрытия;	
		местоположение, габариты, материал и конфигурация исторических парадных и служебных лестниц;	

6

		наружные крыльца лицевых и дворового фасада: исторические габариты, конфигурация, материал ступеней;	
		колонны, балконы, террасы-местоположение, габариты, конфигурация;	
3.	Объемно-планировочное решение:	историческое объемно-планировочное решение в габаритах капитальных стен; исторические габариты помещений с архитектурно-художественной отделкой;	
4.	Архитектурно-художественное решение фасадов:	лицевые фасады и фасады парадного двора, их историческое архитектурно-художественное решение в формах классицизма;	

8

		лицевые фасады имеют оригинальный облик отделки, но объединены повторяющимся раппортом декора: - лепные консоли фриза венчающего карниза с листьями аканта; - лепные барельефы; - чугунные решетки в оконных проемах цокольного этажа; -характер отделки фасадов: окрашенная штукатурка: гладкая (лицевые фасады) и рустованная (дворовые фасады); - профилированные межэтажные тяги; - профилированные карнизы; - каменные парапеты; - исторические оконные и дверные проемы: местоположение, конфигурация, габариты; - заполнения оконных и дверных проемов: материал (дерево), исторический цвет, историческая расстекловка; - лепной декор оконных проемов, в том числе профилированные наличники, сандрики над окнами первого этажа, сандрики на лепных декоративных кронштейнах над окнами второго этажа;	

		- облицовка цокольного этажа гранитными плитами;	
		- отмостка из булыги и гранитных плит;	
		Южный фасад: архитектурно-художественное решение фасада в формах классицизма, композиционно выделен центральный портик, облицованный мрамором и обработанный рустом;	
		ризалит, расчлененный на два яруса – верхний ярус с мраморной колоннадой ионического ордера, фризом из шокшинского порфира, балконом с ограждением в виде балясин в уровне второго этажа;	
		центральная часть ризалита с рустованным выступом, в тимпане фронтона барельеф «История заносит на свои скрижали славу России» (ск. братьев Стаджи); мраморные обелиски, декорированные воинскими арматурами и золочеными вензелями Павла I;	

		на фризе под фронтоном надпись – «Дому Твоему подобает Святыня Господня в долготу дней»;	
		профилированные наличники воротного проезда;	
		воротный проезд- входы в замок, декорированные в виде порталов с мраморными наличниками, мраморными сандриками, декорированными масками льва;	
		прямоугольные ниши и ниши с полуциркульным завершением, с лепным декором и лепными барельефами над полуциркульными нишами;	

		оконные проемы, оформленные аналогично прямоугольным нишам; профилированный карниз;	
		Западный фасад: архитектурно-художественное решение фасада в формах классицизма, фасад акцентирован значительно выступающим объемом церкви Архангела Михаила;	
		башня над алтарем с люкарнами, куполом, колокольней, высоким шпилем, подкрестным шаром и крестом; у основания шпиля орнаментированные подсвечники с пламенем на прямоугольных основаниях; фигурный аттик, завершенный крестом;	

		гранитные лестницы, на промежуточных площадках; круглые вазы (местоположение);	
		входной проем оформлен в виде портала и обрамлен четырьмя мраморными колоннами ионического ордера, над ним мраморная декоративная вставка; по сторонам от входа неглубокие прямоугольные ниши; в уровне второго этажа с двух сторон от окна, с полуциркульным завершением и профилированным обрамлением, расположены двойные пилястры коринфского ордера; по сторонам от них полуциркульные ниши, с треугольным сандриком, который поддерживают стилизованные пилястры; в нишах установлены круглые мраморные скульптуры на прямоугольных тумбах «Вера» и «Упование»; в уровне третьего этажа квадратное окно в профилированных наличниках, а также лепные композиции с изображением завитков, ваз, цветочных гирлянд крестов; между кронштейнами, поддерживающими карниз, лепные головки херувимов;	
		к северу от церковной лестницы располагаются Рождественские ворота, оформленные двойными колоннами коринфского ордера, поддерживающие балкон бельэтажа с ограждением из балясин, под которым располагается барельеф с воинскими арматурами;	
		Северный фасад: архитектурно-художественное решение фасада в формах классицизма, в центральной части фасада размещены два сильно выступающих ризалита, между ними устроена терраса с широкой пологой гранитной лестницей; центральный балкон второго этажа на мраморных колоннах тосканского ордера;	

13

		в лоджии линейный руст, мраморные пилястры дорического ордера, над оконными и дверными проемами лепные маски;	

		две полуциркульные ниши, с треугольным сандриком, стилизованными пилястрами и тумбами под скульптуры на торцевых стенах лоджии;	
		круглые скульптуры (бронза, литье) на гранитных прямоугольных постаментах«Геркулеса Фарнезского» и «Флоры Фарнезской» по сторонам верхней площадки лестницы (местоположение, габариты, материал) (воссоздание начало 2000-х);	

		с торцевой стороны правого ризалита расположены Зачатиевские ворота;	
		балконы с двух сторон от террасы в уровне 2-го этажа с ограждением из балясин и мраморных тумб на парных лепных кронштейнах с богатым лепным декором;	
		выступающий над карнизом аттик декорирован лепными барельефами по мотивам росписей Ш. Лебрена в Версале (ск. Ж. Тибо) и кариатидами; со стороны двора с балюстрадой;	

		Восточный фасад: центральная часть фасада акцентирована полуротондой с мраморной колоннадой тосканского ордера; в уровне второго этажа балкон с ограждением из балясин и мраморных тумб; в нишах второго этажа сохранились пьедесталы, на которых ранее были установлены скульптуры; верхнюю часть ризалита украшают два лепных барельефа «Вакх на колеснице» и «Кибела на колеснице» работы Ф. Тибо; невысокий купол с люкарной с часами и башенкой с флагштоком и лепным декором в виде завитков, маски льва, крылатого шлема, листьев аканта;	

		фасады парадного двора: линейный руст, единый междуэтажный карниз с модульонами между первым и вторым этажами; декоративная отделка окон и дверей с лепными профилированными наличниками, садиками на декоративных кронштейнах, лепными композициями и замковыми камнями;	
		южная стена– воротный проезд оформлен в виде портика с мраморными колоннами на высоком основании, поддерживающими балкон с ограждением в виде балясин; две круглые известняковые скульптуры (воины с мечами) в нишах в уровне второго этажа на прямоугольных тумбах, барельефные композиции фризов первого и третьего этажей; аттик с небольшим полуциркульным окном и декоративным оформлением; Юго-западная и Западная стена с двумя скульптурами в нишах;	
		северо-западная стена – барельефные композиции в уровне первого и третьего этажей;	
		северная стена – выступающий объем гранитного крыльца, оформленного в виде портика с полуколоннами, барельефные композиции в уровне первого и третьего этажей; северо-восточная стена – лепные барельефные композиции в уровне первого и третьего этажей;	

		восточная стена – выступающий объем гранитного крыльца, оформленного в виде портика с полуколоннами, барельефные композиции в уровне первого и третьего этажей; три круглые известняковые скульптуры (Афина Паллада со щитом, воин с факелом, воин в плаще) в нишах между окон второго этажа на прямоугольных тумбах; юго- восточная стена – лепные барельефы над двумя окнами в уровне второго этажа и между оконными проемами третьего этажа.	
5.	Декоративно-художественное оформление интерьеров:	дверные заполнения- исторический облик (филенчатые), материал (дерево), золоченый декор, расколеровка; дверная и оконная фурнитура- исторический облик и материал (металл); в помещениях с архитектурно-художественной отделкой тип покрытия пола – паркет;	

		исторические чугунные звенья ограждения лестниц;	

		подоконные доски (конфигурация, местоположение, материал – мрамор);	
		цокольный этаж: сводчатые перекрытия во всех помещениях	

		первый этаж помещение 2-Н: (46,5 кв.м.) «Вестибюль главного входа» сводчатое перекрытие потолка, разбитое на три поля, разделенных на 4 грани в мелком лепном обрамлении аканта и полос росписи; лепные розетки по срезам арок;	
		пилястры серого мрамора;	
		пол – квадратные плиты белого мрамора; оформление дверей: мраморные наличники с сандриками; сандрики с 2-х скатными фронтонами с прямыми профиллеровками; фриз белого мрамора с рельефным изображением дубовых листьев и желудей; в центре мраморная маска льва, по сторонам по волютообразному кронштейну; профилированные наличники;	
		тамбур – конфигурация, габариты, материал (дерево);	

		помещение 2-Н: «Парадная лестница» мраморная лестница с главным маршем и двумя боковыми; боковые с историческими золочеными балясинами и перилами;	
		сводчатое перекрытие с падугой и распалубками; орнаментально-геральдическая гризайльная роспись (темперно-клеевая по штукатурке, реставрация 1990-х гг.): падуга – живописные изображения золотисто-желтого тона; распалубки – живописные изображения того же тона; на своде живописная композиция на военную тематику;	
		стены по сторонам лестницы разбиты на три яруса, декорированы мрамором (частичное воссоздание искусственного мрамора);	
		оформление откосов лестничных маршей- искусственный мрамор;	
		лепной белый фриз с розетками, ониками и растительными элементами; ниша у центральной площадки второй ярус разбит на панно с бронзовыми золочеными розетками (темперно- клеевая по штукатурке, реставрация 1990-х гг.); третий ярус – мраморные пилястры ионического ордера; бронзовое золоченое изображение двуглавого орла под короной и инициалам Павла Iв венке;	

		площадка второго этажа: мраморные наличники дверного проема, в верхней части каждого наличника каннелированная деталь с акантовым листом; десюдепорты мраморные, с изображениями буквы «П» на щите под короной среди военных доспехов в прямоугольном обрамлении светлого мрамора; пол – мраморные плиты;	
		пом. 6-Н, 21-Н (коридор у комнат Николая Павловича), 25-Н (комнаты статс-дамы фон Рене: Спальня и Диванная), 38-Н (Третьи сени), 47-Н (Третьи сени), 71-Н (Покрытый въезд), 74-Н (Передняя Елизаветы Алексеевны), 77-Н (Темная комната), 78-Н ,76-Н (Гардеробная), 81-Н (Передняя Александра Павловича), 91-Н (Баня), 92-Н,97-Н(Проход),94-Н (Камердинерская), 121-Н (Комнаты Кутайсова: Гостиная, Диванная, Спальня), 125-Н (Комната для офицеров), 126-Н (Гауптвахта), 134-Н (коридор у комнат Нарышкина), 135-Н, 136-Н-148-Н (комнаты Нарышкина: Передняя, Гостиная, Спальня, Комнаты Кутайсова: Уборная, Будуар, Кабинет, Детская) сводчатые перекрытия потолка;	

25

		экспозиционные помещения помещение 7-Н: (54,6 кв.м.) «Первые сени» потолок – центральное поле в профилированной лепной раме, лепная розетка растительного орнамента;	
		кессоны с лепными розетками; лепной карниз с модульонами, чередующимися с розетками; лепной орнаментированный фриз;	
		декоративная порезка откосов и ниш оконных проемов;	
		прямоугольные ниши без отделки;	

		помещение 9-Н: (54,9 кв.м.) «Передняя Николая Павловича»	
		сводчатое перекрытие; художественные сюжетные росписи (темперно-клеевые по штукатурке) в технике гризайль в арках и свода;	
		лепной карниз с модульонами, чередующимися с розетками;	

		порезка откосов и наличников дверных проемов, декоративная отделка откосов и ниш оконных проемов;	
		помещение 11-Н: (72,9 кв.м.) «Столовая Николая Павловича» сводчатое перекрытие; художественная полихромная орнаментально-фигурная роспись, орнаментальная гризайль (темперно-клеевая по штукатурке) сводов с центральной лепной розеткой, лепной карниз с модульонами;	
		порезка откосов и наличников порталов дверных проемов, декоративная отделка откосов и ниш оконных проемов;	

		помещение 12-Н: (56,6 кв.м.) «Диванная Николая Павловича» сводчатое перекрытие; художественная полихромная орнаментально-фигурная роспись, орнаментальная гризайль (темперно-клеевая по штукатурке) сводов с центральной лепной розеткой, позолоченная порезка откосов и наличников порталов дверных проемов, декоративная отделка откосов и ниш оконных проемов; лепной карниз с модульонами;	
		помещение 13-Н: (16,5 кв.м.) сводчатое перекрытие; лепной профилированный карниз с ониками;	
		помещение14-Н: (7,7 кв.м.) лепной профилированный карниз с ониками;	

		помещение16-Н: (40,8 кв.м.) «Кабинет Николая Павловича» сводчатое перекрытие; художественная роспись , бликовка – сусальное золото (орнаментальная отделка) сводов и распалубок;	
		лепной карниз с модульонами; ниша полуциркульная без отделки;	
		декоративная порезка откосов и ниш оконных проемов;	
		помещение17-Н: (7,9 кв.м.) лепной профилированный карниз;	

		помещение 18-Н: (66,2 кв.м.) «Спальня Николая Павловича» сводчатые перекрытия;	
		декоративная отделка откосов оконных проемов порезкой;	
		помещения 41-Н (202,8 кв.м.), 43-Н (24,1 кв.м.): «Церковь Архангела Михаила» объемно-пространственное и планировочное решение – двухчастная, западная часть в высоту первого этажа (перекрытие первой половины XIX в., исторически в высоту первого-третьего этажей), восточная алтарная часть под куполом в высоту первого-третьего этажей;	

		западный притвор – перекрытие плоское, состоящее из прямоугольных и треугольных повышенных полей с порезкой и розеткой растительного орнамента;	
		западная часть церкви отделена от центральной части гранитными колоннами, перекрытие плоское, состоящее из пяти повышенных полей, с лепной порезкой и розетками растительного орнамента; двери филенчатые, наборные из разных пород дерева, разделенные на три филенки, с периметральной порезкой растительного характера (золочение); наличники деревянные с золоченой рамой растительного характера; десюдепорт в виде лепного горельефа изображающее двух сидящих ангелочков, держащих медальон овальной формы с крестом;	
		центральная часть церкви прямоугольная в плане, разделенная четырнадцатью колоннами на 4 части, три нефа продольных и один поперечный, примыкающий к западной части церкви: наличники окон лепные с профилированными тягами и орнаментом растительного характера; в боковых нефах стены разделены двумя парами лопаток с пилястрами из искусственного мрамора;	
		поперечный неф и боковые продольные нефы (северный и южный) – перекрытие плоское, состоящее из пяти прямоугольных повышенных полей, с порезкой и розетками растительного орнамента, с лепным орнаментом из ионик и элементов растительного характера; в нижней части стен лепной орнамент из ионик;	

		наличники окон лепные с профилированными тягами и орнаментом растительного характера; в боковых нефах стены разделены двумя парами лопаток с пилястрами из искусственного мрамора;	
		мраморные барельефы в овальных профилированных рамах, погрудные изображения евангелистов Иоанна, Марка, Луки и Матвея;(скульптор П. П. Соколов. Около 1800 г.);	

		плоское перекрытие, роспись с символами Ветхого и Нового завета (масло по штукатурке), в центре изображено сияние, ближе к алтарю крест, потир, Евангелие, херувимы, с противоположной стороны минора, вечные скрижали, крест, обвитый змеей (перекрытие 1822 г., плафон 1841 года);	

		алтарная часть овальная в плане на высоту трех этажей, завершенная куполом; отделена от основной части небольшой лесенкой, завершенной балюстрадой на два звена с золоченными балясинами в виде ваз и верхней мраморной доской, решетка бронзовая на два звена в виде завитков растительного характера, расположенных между прямыми стержнями;	

		роспись купола (темперно-клеевая по штукатурке) с изображением троицы работы Карло Скотти; свод, разделенный шестью парами вертикальных лепных полос, между которыми расположены кессоны с розетками растительного характера, по верхнему краю свода идет узкий профилированный карниз;	
		стены разделены по горизонтали антаблементом и карнизом на три яруса; стены первого яруса – 2 широкие ниши с полуциркульным завершением, три прямоугольные ниши, в двух из которых расположены двери; лепные панно над дверьми и в простенках между нишами с небольшими цветочными розетками по углам; антаблемент, отделяющий первый ярус, состоит из профилированного архитрава с декоративным лепным орнаментом; гладкого фриза и карниза с иониками; второй ярус – неглубокие прямоугольные ниши, полуциркульные ниши с полусферическим завершением;	
		в нише за алтарной частью живописное панно «Архангел Михаил, поражающий демонов» (Ф. Смуглевич, около 1800 г., х.м.);	
		в нижней части средней прямоугольной ниши сандрик на лепных декоративных кронштейнах; полуциркульные ниши с балконами с балюстрадами, на балконы выходят исторические балконные двери, изогнутой формы; фриз лепной с гирляндами и херувимами;	

		стены третьего яруса образуют барабан купола, декорированы двумя живописными панно, в узких золочебных рамах: «Крещение» (около 1800 г., х., м.); «Святое семейство» (около 1800 г., х., м.); лепной карниз на кронштейнах в виде волют и акантовых листьев, между ними лепные украшения в виде гирлянд;	
		изображение запрестольного образа «Моление о чаше» (А.И. Иванов, около 1800 г., х., м.);	
		иконостас (габариты, местоположение, элементы декора, материал): решен в виде пятигранной преграды, облицованной мрамором, лазуритом и змеевиком, по сторонам от царских врат стены иконостаса раскрепованы, с двумя парами колонн из шокшинского порфира, с бронзовыми золочеными базами и капителями коринфского ордера; пилястры позади колонок (яшма); над царскими вратами возвышается прямоугольная часть, по сторонам декорированная волютообразными кронштейнами с головками херувимов, поддерживающими профилированный карниз, увенчанная лучковым фронтоном с лепной головкой ангела;	

		в центре живописное панно «Тайная вечеря» (И.А. Акимов,ок. 1800 г., х., м.); архитрав антаблемента декорирован лепными поясами, фриз отделан мрамором и декорирован золочеными цветочными розетками, карниз с модульонами и растительными орнаментами, позолота;	
		в левой части иконостаса живописное панно «Богоматерь с младенцем» (конец XVIIIв., х., м.);	
		дверь с левой стороны – живописное панно «Архангел Гавриил» (конец XVIIIв., х., м.);	
		бронзовая позолоченная гирлянда с фруктами и лентами над изображением;	

		правая сторона иконостаса – живописное панно «Христос Вседержитель» (конец XVIIIв., х., м.);	
		дверь с правой стороны – живописное панно «Архангел Михаил» (конец XVIIIв., х., м.); бронзовая позолоченная гирлянда с фруктами и лентами над изображением;	
		царские врата (габариты, местоположение, материал, характер декоративной отделки) двустворчатые, с полуциркульным завершением, деревянные со сквозной резьбой, посеребренные; наличники и архивольт дверей из белого профилированного мрамора и лазурита с накладными бронзовыми профилями, украшенными рельефным орнаментом; двери иконостаса двустворчатые;	

		канделябры (дерево, резьба, позолота), каждый на одну свечу, в виде балясин, расширенных у основания, украшенные орнаментом растительного характера, расположены над царскими вратами; две гипсовые статуи в виде фигур коленопреклонённых ангелов около канделябров; в завершении бронзовая золоченная чаша, над которой укреплен бронзовый диск, окружённый сиянием (позолота), по сторонам от которого расходятся золоченые гирлянды; ризница: небольшое помещение сложной формы с северной стороны от иконостаса, отделанное деревянными панелями с двумя встроенными деревянными шкафами;	

		печь- местоположение (за иконостасом), угловая, двухъярусная с белым глазурованным изразцом, профилированным фризом и карнизом, полочкой между двумя уровнями; латунная фурнитура;	
		комнаты Павла на 1 этаже помещение 52-Н: (22,2 кв.м.) «Уборная» сводчатое перекрытие потолка с распалубками; богато декорированный лепной карниз с ониками;	
		помещение 53-Н: (54,2 кв.м.) «Диванная» сводчатое перекрытие потолка, по ребрам свода лепные тяги мелкого растительного орнамента; четыре лепные розетки и лепные растительные композиции по всему своду; лепной профилированный карниз с модульонами; декоративная отделка откосов и ниш оконных проемов; декоративная отделка дверных тамбуров порезкой;	

		помещение 54-Н: (17,4 в.м.) «Передняя» сводчатое перекрытие потолка с распалубками; богато декорированный лепной карниз с иониками; помещение 57-Н: (26,9 кв.м.) «Комната над воротами» профилированные потолочные тяги; прямоугольная ниша, с профилированными лепными зеркалами;	

		помещение 58-Н: (17,4 кв.м.) сводчатое перекрытие потолка, роспись (темперно-клеевая по штукатурке) по всему своду и живописные рамы на стенах в технике гризайль (воссоздание по расчисткам);	
		помещение 60-Н: (99,7 кв.м.) «Комната с часами» коробовый свод с распалубками; сложно профилированный венчающий карниз, декоративный лепной декор по своду с лепными розетками на центральных участках;	

		помещение 61-Н: (36,9 кв.м.) «Круглый кабинет» сводчатое перекрытие потолка;наличники и откосы дверных проемов с позолоченным лепным декором. своды со сложным лепным позолоченным декором (частичное воссоздание лепных розеток); карнизы сложной конфигурации с позолоченной порезкой. ниши полуциркульные без отделки;	
		помещение 62-Н: (68,3 кв.м.) «Белая комната» сводчатое перекрытие потолка;наличники и откосы дверных проемов с позолоченным лепным декором. своды со сложным лепным позолоченным декором; венчающие карнизы в залах сложной конфигурации с позолоченной порезкой;	

		помещение 63-Н: (80,9 кв.м.) «Ореховая комната» сводчатое перекрытие потолка;наличники и откосы дверных проемов с позолоченным лепным декором; своды с лепными розетками в квадратных золоченых рамах сбликовкой золотом; лепные фигурные золоченые тяги; Комнаты Гагариной помещение 68-Н: (38,8 кв.м.) «Комната с китайскими обоями» сводчатое перекрытие, по нервюрам мелкий лепной растительный орнамент; профилированный карниз; декоративная отделка откосов и ниш порезкой; декоративная отделка дверных тамбуров порезкой;	

		помещение 69-Н: (56,5 кв.м.) «Гостиная» перекрытие – крестовый свод, в центре небольшая лепная розетка, по нервюрам мелкий лепной растительный орнамент; лепной карниз с модульонами и овами; декоративная отделка откосов и ниш оконных проемов порезкой; декоративная отделка дверных тамбуров порезкой;	
		Комнаты Елизаветы Алексеевны помещение 72-Н: (220,6 кв.м.) «Зал антиков великого князя Александра Павловича» потолок приподнят, падуга с богатым лепным декором; стены с разделкой по зеркалам профилированными тягами, падуга плафона потолка поддерживается сложной формы венчающим карнизом с лепным декором; печи угловые, двухъярусные с белым глазурованным изразцом, профилированным фризом и карнизом и фигурным навершием; латунная фурнитура;	

		помещение 75-Н: (144,0 кв.м.) «Спальня Елизаветы Алексеевны» перекрытие приподнято с падугой; лепная розетка растительного орнамента в центре потолка; по периметру лепные рамы из ионик и дубовых листьев; по падуге цветочные розетки в неглубоких нишах и лепниной по периметру; лепной карниз с модульонами, фриз с иониками;	
		помещение 83-Н: (38,8 кв.м.) «Будуар Елизаветы Алексеевны» перекрытие сводчатое с лепной розеткой в центре; орнаментальная, многофигурная роспись (темперно-клеевая по штукатурке) на полях свода *; в стене ниша с полуциркульным завершением, по своду роспись (темперно-клеевая по штукатурке); лепной карниз с модульонами и тремя профилями; *частично закрашена	

		помещение 86-Н: (64,9 кв.м.) «Уборная Елизаветы Алексеевны» своды и распалубками, в центре лепная розетка; карниз с модульонами и тремя профилями; в стенах неглубокие прямоугольные ниши;	

		помещение 87-Н: (92,2 кв.м.) «Тронный зал Александра» круглое помещение, сводчатое перекрытие с распалубками; в центре лепная розетка; лепной карниз с листьями аканта; ниша, дверные и оконные откосы с зеркалами и порезкой; при переходе в помещение 86-Н на потолке небольшая веточная розетка в обрамлении лепных рам треугольной формы, порезка;	

		помещение 88-Н: (317,5 кв.м.) «Картинная галерея» падуга, перекрытие – две плоские прямоугольные части и одна сводчатая; прямоугольные части идентичны: в центре гладкое панно, обрамленное лепной рамой; лепная рама с изображением человеческих масок; между частями 2 арочных среза во внутренних поперечных стенах с лепными изображениями дубовых веток, масок, шлемов; по своду срезом – квадратные кессоны; третья часть перекрытия – отрезок свода с двумя распалубками, по перекрытию 4 больших розетки; падуга – лепные изображения шлемов со щитами и масок горгоны с рогами изобилия; карниз в части в плоским перекрытием лепной на кронштейнах с лепными розетками и листьями аканта по верхнему краю; карниз в сводчатой части – по фризу лепные гранаты, профили аканта и ионики;	

		в сводчатой части парные мраморные колонны ионического ордера на прямоугольных базах; ниши в сводчатой части;	
		дверные наличники профилированные из серого мрамора;	
		помещение 90-Н: (120,4 кв.м.) «Передняя» потолок – свод с распалубками оконных и дверных проемов, лепной декор плафона; декоративная отделка оконных, дверных проемов;	

		помещение 1-Н: (кв.м.) вестибюль 3-го подъезда с лестницей сводчатые перекрытия потолка, периметральные профилированные тяги в оформлении стен и потолка; помещение 109-Н: (33,4 кв.м.) Вестибюль 4-го подъезда пол - метлахская плитка сложного рисунка; мраморные наличники проема лестничного марша; отделка откосов – филенки; конфигурация и габариты и местоположение тамбуров;	

		второй этаж помещение 169-Н: (57,5 кв.м.) «Вестибюль для гвардии "Б" (правый)» перекрытие – эллиптический купол, в центре восьмигранное панно в тройном лепном обрамлении из листьев аканта и углубленных овалов; лепные розетки с дубовыми ветками по сторонам от панно; лепной антаблемент – карниз из ионик на кронштейнах с львиными масками, и пирамидообразными выступами, в профилях ионики, аканты и гранаты; мраморные колонны дорического ордера на прямоугольных основаниях в небольшой нише; ниши у окна;	
		Константиновские покои помещение171-Н: (50,8 кв.м.) «Передняя Константина Павловича» лепной декор: профилированный фриз, карниз с модульонами, профиль с иониками и растительными мотивами; лепные панно над дверьми (три), с изображением сцен из античного мира; декоративная отделка откосов и ниш оконных проемов;	

		помещение172-Н: (73,1 кв.м.) «Столовая Константина Павловича» экседра полукруглая без отделки; потолок – в центре лепная розетка из листьев аканта, орнаментальная монохромная гризайльная роспись на синем фоне (темперно-клеевая по штукатурке) по всему перекрытию включая экседру; от розетки живописная зонтообразная роспись; в углах живописные розетки с листьями аканта; лепной карниз с модульонами, декорированными листьями аканта; фриз лепной с изображением веток с дубовыми листьями и розетками, в середине маски и профили из ионика и бусин; декоративная отделка откосов и ниш оконных проемов;	

		медальонов и гирлянд; декоративная отделка откосов и ниш оконных проемов;	
		помещение174-Н: (14,1 кв.м.) «Передняя» перекрытие приподнято, падуга, в центре прямоугольное панно в лепной рамке, роспись (темперно-клеевая по штукатурке) на падугах в лепных рамах; богато декорированный антаблемент с лепным профилированным карнизом с сухариками, овами и растительными мотивами, гладким фризом и лепным профилированным архитравом с бусинами и растительным орнаментом; декоративная отделка откосов и ниш оконных проемов;	

		помещение175-Н: по периметру потолка профилированные тяги с иониками; профилированный лепной карниз;	
		помещение176-Н: (40,4 кв.м.) «Кабинет Константина Павловича» комната восьмигранная с полукруглой нишей, потолок приподнят, в центре лепная розетка, падуга с 8 трапецеобразными частями, украшенными лепными розетками в ромбообразных кессонах; лепной карниз на модульонах; декоративная отделка откосов и ниш оконных проемов;	
		наддверник лучковой формы, лепное, в центре лепная маска с ветками аканта; обрамление из желобков с двумя розетками;	

		помещение177-Н: (7,5 кв.м.) «Проходная комната на половину Анны Федоровны» сводчатое перекрытие, в центре лепная цветочная розетка; богато декорированный антаблемент с лепным профилированным карнизом с сухариками, овами и растительными мотивами, гладким фризом и лепным профилированным архитравом с бусинами и растительным орнаментом; декоративная отделка откосов и ниш оконных проемов;	
		помещение178-Н: (691 кв.м.) «Спальня Анны Федоровны» лепной карниз с модульонами; лепной фриз из гирлянд с розетками; золочение лепных элементов; декоративная отделка откосов и ниш оконных проемов;	
		помещение179-Н: (38,3 кв.м.) «Будуар Анны Федоровны» потолок с падугой, приподнят; в центре лепная розетка; падуга с лепниной (ветки дуба и розетки, четыре маски по центру с каждой из сторон); золочение лепных элементов; карниз с модульонами; фриз с лепными шишками; декоративная отделка откосов и ниш оконных проемов;	

		помещение 180-Н: (63,5 в.м.) «Уборная и камер-юнгерская Анны Федоровны» профилированные потолочные тяги;	
		помещение187-Н: (41,4 кв.м.) «Вестибюль для гвардии "А" (левый)» неглубокая ниша без декора; потолок приподнят – в центре квадратный плафон в обрамлении рамы из лепных дубовых листьев; по сторонам две лепные розетки в венке; два лепных изображения щитков с дубовыми ветками; окаймлено овальным лепным изображением венка из дубовых листьев; карниз с мелкими модульонами и лепными профилями;	

		Парадная анфилада Марии Федоровны помещение 201-Н: (130,4 кв.м.) «Зал Антиков» перекрытие – коробовый свод, разбитый квадратными кессонами с лепными розетками внутри; карниз на кронштейнах, декорированных листьями аканта, в промежутках между кронштейнами лепные розетки; фриз с лепными масками и растительным орнаментом, на высоте дверей лепной пояс меандра, панно с небольшим углублением; тимпаны с лепными сценами на античную тематику; ниши с лепным профилем по своду; лепные фронтоны с профилями ионика и аканта;	 

		ниша с лепными шестигранными кессонами с розетками по своду, лепной карниз на валютообразных кронштейнах с гирляндами между ними;	
		ниша прямоугольная, в верхних углах два валютообразных кронштейна;	
		двери (воссоздание) двустворчатые дубовые богато декорированные, в центре восьмиугольные филенки с резным декором в виде лент, гирлянд, медальонов, в верхней и нижней частях восьмиугольные филенки с цветочными розетками по центру, между филенками орнаментированные вставки, частичное золочение; наличники мраморные профилированные;	
		Внутренние комнаты Павла I помещение 202-Н: (97,1 кв.м.) «Прихожая» перекрытие плоское с падугой; лепные фриз и карниз широкого профиля, декорированные поясом ионик, листьев, аканта, бусин; двери в декоративных наличниках;	

		помещение 203-Н: (56,5 кв.м.) «Адъютантская или Передняя» перекрытие плоское, в центре прямоугольное панно, обрамленное рамкой из листьев; лепной профилированный карниз с модульонами и листьями аканта; двери в декоративных наличниках;	
		помещение 205-Н: (77,4 кв.м.) «Библиотека Павла I» перекрытие плоское, в центре прямоугольное панно в лепной рамке из дубовых листьев и аканта, по двум сторонам по розетки в венке из дубовых листьев; по периметру потолка лепная прямоугольная рамка; лепной карниз с кронштейнами, листьями аканта и бусинами; лепные наличники с растительным орнаментом; наддверия с нишами, опирающимися на лепные консоли с раковинами, по краю	

		ниши лепной растительный орнамент; лепная гирлянда из двух звеньев; в одной из ниш лепной медальон;* * исторически были над всеми дверьми	
		помещение 209-Н: (70,3 кв.м.) «Спальня Павла I» деревянное резное убранство церкви Инженерного училища; в верхней части стен небольшие ниши, между которыми резные цветочные розетки; нижняя часть стен – отделка дубом в виде пилястр, на которых стоят балясины, поддерживающие отдельные фронтоны; над дверьми фронтоны разорваны; между балясинами декоративное оформление в виде 16 кругов в резных обрамлениях* * частично лепные с разделкой под деорево	

		пилястры с резными профилями ионика, бусин и орнаментов растительного характера;	
		двери дубовые, двустворчатые, на три филенки, резьба растительного характера с четырех конечными крестами на средних филенках; наддверия с разорванными фронтонами и накладной резьбой растительного характера;	
		печь угловая круглая из белого изразца с поливными изразцами, с геометрическим орнаментом вверху и снизу и с растительным в средней части; вверху гребень; дверцы латунные двустворчатые;	

		помещение 210-Н: (34,8 кв.м.) «Угловой будуар» в падуге кессоны шестигранные; восьмигранные и квадратные с лепными белыми розетками; обрамленные золоченым орнаментом; распалубки с профилировкой растительного характера;	
		потолок – в центре овальное живописное панно «Вознесение Богоматери» («Богоматерь Оранта») (В. Измайлович, 1901 г., х., м.); панно в овальной золоченой раме;	
		стены разбиты на панно, облицованные розовым искусственным мрамором в лепных золоченых обрамлениях; в нижней части панели; лепной карниз с головками херувимов и лепными элементами; ниши прямоугольные неглубокие, облицованные искусственным мрамором; углубление в стене: перекрытие с лепной розеткой в центре в двух лепных рамках растительного характера с частичной позолотой, стены с лепными рамками аканта с частичной позолотой;	

		над дверьми лепные сандрики: карниз с мелкими и крупными листьями аканта с частичной позолотой; лепные декорированные наличники;	
		на стене в правой нише – барельеф с изображением Александра II из белого мрамора на черном фоне в овальной рамке белого мрамора, с высеченным плетеным орнаментом, 5 орденами, 2 инициалами и окаймленный бронзовой золоченой рамкой с лавровыми ветками вверху; внизу под рамкой и вверху высечены из мрамора акантовые завитки (М. Попов); под барельефом мраморная доска; ниша огорожена металлической решеткой из одного звена, орнамент растительного характера; вторая ниша более глубокая, по верху лепная рамка из аканта; наличники – лепные;	
		камин средистенный, мраморный, с декоративной отделкой: по сторонам от топки военные доспехи, по фризу две гирлянды и 3 розетки, по карнизу ионика и бусины; зеркало надкаминное: прямоугольное в резной золоченой раме с профилями ионика и аканта, в углах рамы розетки;	

		Внутренние комнаты Марии Федоровны помещение 221-Н: (111,4 кв.м.) «Гостиная Марии Федоровны» перекрытие приподнятое с падугой; в центре восьмиугольная звездообразная розетка в лепном обрамлении, по сторонам 4 лепных орла, лепнина различных форм по всему перекрытию; лепные розетки на падуге; лепной карниз с модульонами, иониками и листьями аканта;	
		помещение 224-Н: (237,9 кв.м.) «Общий Столовый зал» перекрытие плоское, приподнятое с падугой; две большие лепные розетки; по периметру потолка лепная рама; по падугам прямоугольные лепные рамы; профилированный карниз на лепных кронштейнах; по продольным стенам неглубокие прямоугольные ниши; на торцевых стенах лепные композиции растительного характера ;	

		лепные, профилированные наддверники лучковой формы, на лепных кронштейнах;	
		помещение 226-Н: (261,6 кв.м.) «Галерея Рафаэля» перекрытие плоское, декорировано живописными панно в узких золоченых рамах:	
		«Прилежание и леность» (Я. Меттенлейтер, 1800 г., х., м.)	
		«Храм Минервы» (Я. Меттенлейтер, 1800 г., х., м.)	

		«Прометей, сотворяющий человека» (Я. Меттенлейтер, 1800 г., х., м.) орнаментальная монохромная гризайльная роспись (темперно-клеевая по штукатурке) вокруг основных живописных панно (воссоздание 2003 г.);	
		карниз с модульонами, листьями аканта и широким профилем;	
		помещение 228-Н: (176,7 кв.м.) «Тронный зал Марии Федоровны» (перекрытие плоское, разделенное на две части, в центре каждой круглая лепная розетка с листьями аканта, окаймленных плетенкой; лепные изображения четырех орлов, перекрещивающих колчаны и факелы с дубовыми ветками; лепные изображения парных крылатых грифонов, по сторонам от которых лепные розетки в квадрате; в углах четыре лепных изображения маски у рогов изобилия, переплетенных змеями с корзинами цветов и фруктов; все отдельные части окаймлены мелкими кругами с растительным орнаментом; по краям с трех сторон лепной орнамент меандра; золочение всего лепного декора;	

		стены разбиты на панно в лепном обрамлении, в нижней части панель с профилированными филенками; карниз с лепными кронштейнами, декорированными листьями аканта и ионика, между кронштейнами лепные маски в кругах; арка делит зал на две части, декорирована по срезу крупными акантовыми завитками в кругах; по центру замковый камень в виде валюты, профили арки в виде бусин растительного характера; в углах арок овальные розетки;	
		экседра с шестигранными кессонами с розетками внутри; выносной карниз с мелкими модульонами с растительными профилировками и иониками; по срезу экседры в центре лепная розетка, гирлянды из букетов цветов; кариатиды на прямоугольных двухъярусных основаниях;	
		двери двустворчатые на три филенки, в верхних частях по 4 розетки в углах; наддверия – в полуциркульных обрамлениях лепные изображения; двери в экседре: наличники с мелкими розетками, карниз с иониками, профили, декор растительного характера;	
		помещение 229-Н: (142,3 кв.м.) «Парадная опочивальня Марии Федоровны» потолок – углубленное круглое поле обрамлено лепным венком из дубовых листьев и поясом из лепных гранат; по 4-м сторонам от центра лепные группы из лир с колчанами стрел; 4 лепные полосы с изображением круглых розеток; в углах розетки в квадратных рамках; золочение всего лепного декора;	

		оформление стен: стены разбиты на панно; фриз с профилем из бусин, аканта, карниз с модульонами, листья аканта, профили – сухарики, ионики; антаблемент в углах, поддерживаемый колоннами; колонны и пилястры из искусственного мрамора, канелированные, коринфского ордера на высоких прямоугольных основаниях; в простенках между пилястрами панно искусственного мрамора в рамах – роспись по стеклу (воссоздание 2015 г. гг.); зеркала в прямоугольных лепных рамах (воссоздание 2015 г.);	
		помещения 232-Н (67,5 кв.м.), 233-Н (39,1 кв.м.): «Передняя комната и Буфетная» объединены аркой, профилированные потолочные тяги по периметру всего помещения;	

		помещение 235-Н: (40,1 кв.м.) «Будуар из разноцветных камней» перекрытие полукоробовым сводом с распалубками; по перекрытию лепные розетки в кессонах, между ними более мелкие овальные и квадратные розетки; лепной карниз с модульонами и листьями аканта; в стене глубокая ниша с полуциркульным завершением;	
		помещение 236-Н: (71,0 кв.м.) «Кавалерская» плафон потолка по контуру - украшен лепным декором с позолотой; стены с декоративными лепными вставками с позолотой над дверными проемами, по периметру стен, в откосах окон; лучковая ниша с пилонами, завершенными профилированными карнизами с позолотой; фриз и карниз с лепными деталями, покрытыми позолотой; двери дубовые филенчатые с орнаментальной позолоченной порезкой;	
		помещение 237-Н: (93,1 кв.м.) «Мальтийская тронная Павла I (Круглый или Малый Тронный зал Павла I)» круглое в плане помещение; лепная отделка: плафон – лепная розетка, роспись с частичной позолотой (худ. Карла Скотти, ок. 1800 г.); пилястры облицованы искусственным мрамором; лепной фриз и карниз с золочением;	

		помещения 248-Н (20,2 кв.м.), 249-Н (15,1 кв.м.), 250-Н (5, 0 кв.м.), 251 (16, 1 кв.м.): «Предстоловый зал» 253-Н, (85,5кв.м.): «Столовая зала» Историческая планировки и художественная отделка по состоянию на 1801 год; * * в настоящее время утрачена	
		помещение 241-Н: (340,0 кв.м.) «Георгиевский зал (Мраморная галерея)» двусветный, перекрытие плоское; лепной декор потолка: кессоны с лепными розетками в центре; лепные узоры меандра; узкие лепные орнаменты в виде плетенки с розетками; частичное золочение лепного декора;	

		стены с двухъярусной разбивкой, между ярусами богато декорированный лепной карниз, фриз с лепными орнаментами и золочением; характер отделки стен первого яруса – мраморные плиты разных цветов (воссоздание 2005-2007 гг.); лепной карниз с консолями, между которыми чередуются изображения короны с вензелем «П», золочение;	
		экседра в ширину зала, полукупольное перекрытие с лепными кессонами с розетками внутри; лепная тяга из овальных розеток среди растительных завитков; богато декорированный лепной карниз, фриз с лепными орнаментами и золочением; мраморные колонны ионического ордера;	
		ниша с полуциркульным завершением, оформленная аналогично экседре; камины – габариты, местоположение, исторический облик, материал, (воссозданы в 2005-2007 гг.);	
		хоры на лепных консолях с акантовыми листьями и розетками, перила в 5 звеньев из которых три с балясинами, украшенные золоченой резьбой и 2 звена со сплошными филенками;	

		помещение 256-Н: (117,5 кв.м.) «Овальный зал» двусветный; перекрытие – уплощенный эллиптический купол, с овальным панно, в центральной части лепная композиция; остальная часть перекрытия кессонирована; по периметру полуколонны искусственного мрамора, ионического ордера; антаблемент с 8 парами лепных кариатид; лепной карниз по фризу; 4 рельефа между кариатидами;	
		доска над дверью с надписью;	

		лепные сандрики с изображением масок с ветками аканта, карниз на лепных модульонах; профилированные наличники; в дверных проемах панно в лепных акантовых обрамлениях;	
		помещение 257-Н: (194,3 кв.м.) «Галерея Лакоона» перекрытие плоское с тремя круглыми панно с лепными розетками в середине каждого, обрамлены восьмигранным лепным орнаментом из меандра, чередующихся с розетками; в пролете перекрытия лепнина в виде гирлянды цветов с масками; между панно прямоугольные лепные части с изображением орлов; вдоль стен шестигранные панно без лепки; стены разбиты на прямоугольные и квадратные панно в простых обрамлениях; углы скошены и декорированы лепными композициями;	

		ниша с полуциркульным сводом и лепными розетками, и лепными композициями;	
		Лестница у галереи Лакоона перекрытие общее с помещением стены – панель из искусственного мрамора; в полукруглом закруглении по срезу стены лучковое лепное панно; лестница двухмаршевая из белого мрамора; ограждение: перила, золоченые балясины по 4 звена на мраморные тумбы;	

		помещения 267-Н (19,5кв.м.), 268-Н (117,9 кв.м.), 269-Н (19,0 (кв.м.) «Галерея Арабесок» перекрытие - пять подпружных арок арки опираются на пилястры; пять полуциркульных ниш напротив окон с заполнением в виде ложных окон;	
		лепной декор всего помещения: лепные рамы на потолке, по сводам арок, на пилястрах, лепная декоративная отделка оконных и дверных проемов; пояса меандра в верхней и нижней части стен; капители пилястр с листьями аканта и растительными узорами; над нишами лепные композиции на античную тематику; филенки в лепных рамах в подоконном пространстве;	
		оформление дверных проемов в виде порталов: богато декорированные лепные наддверия лучковой формы и наличники, оформленные в виде пилястр, поддерживающих наддверия; двери двустворчатые с резным декором: квадратные и шестиугольные филенки, маскароны, растительные детали, ленты; выполнены в1960-е гг.;	

		помещение 277-Н: (93,6кв.м.) «Театр – сцена» арочный проем между театром и зрительным залом* *в настоящее время заложен;	
		профилированный карниз;	
		Комнаты камер-фрейлины Протасовой помещения 261-Н (60,8 кв.м.), 263-Н (63,4 кв.м.), 265-Н (108,9 кв.м.), 281-Н (85,7 кв.м.): помещения со сквозными проходами в виде лучковых арок; арки- архивольт гладкий, штукатурный, профилированная лепная рама по софиту, архивольт опирается на филенчатые трехсторонние пилястры с профилированной капителью; каждая часть помещения имеет плоское перекрытие, приподнятое с падугой; по периметру потолка и падугам лепные рамы; профилированный карниз с модульонами, овами и листьями аканта;	

		помещения 282-Н (19,8 кв.м.), 283-Н (31,1 кв.м.): «Угловые комнаты» перекрытие плоское, лепная профилированная рама; профилированный лепной карниз;	
		помещение 284-Н: (267,2 кв.м.) «Большой тронный зал» двусветный; архитектурно-художественная отделка по проекту В. Бренны 1799-1801 гг. профилированный лепной, частично золоченый карниз с модульонами, овами и листьями аканта; золоченые лепные рамы фигурной формы живописных плафонов; заполнение рам-бархат зеленого цвета, золотный гас (узкая ткань из золотных нитей); живописные потолочные плафоны: «Аллегория победы» (копия с оригинала середины XVIIIв. в исполнении Д. Валериани, выполнена бригадой Я.А. Казакова, 1965-1966, х., м.); «Аллегория Мира» (копия с оригинала	

		середины XVIIIв. в исполнении Д. Валериани, выполнена бригадой Я.А. Казакова, 1965-1966, х., м.); живописные овальные с изображением гербов русских губерний, во фризах стен в лепном обрамлении ;* *32 медальона подлинных (ок. 1800 г.) (х., м.), 42 медальона воссозданы при реставрации 2020 года. (х., м.) золоченые рамы по продольным стенам (между оконными проемам, над шкафами); филенки искусственного мрамора, на продольной стене между оконными проемами в нижней части стен; дверные наличники мраморные, профилированные; наддверник в виде мраморного карниза на кронштейнах;	

		шкафы из волнистого клена, двухъярусные с галереей, лестницей и полочками; в первом ярусе 24 створки, во втором – 20, каждая створка имеет по две филенки, глухую с накладным резным изображенбием каски и остекленную, в остекленной части переплет в виде перекрещенных меча и копья со щитом, украшенным изображением головы медузы Горгоны;	
		помещение 285-Н: (348,5 кв.м.) «Воскресенский зал» двухсветный зал, расположен над центральными Воскресенскими воротами; стены облицованы искусственным мрамором;	
		потолок плоский с падугой; оформление потолка- полихромная живопись (темперно-клеевая по штукатурке); в центре перекрытия 8-мигранная лепная, частично золоченая рама с рельефом растительного характера, в поле рамы расположена круглая живописная розетка с орнаментом из меандра и розеток, в поле которой полихромный мальтийский крест; по торцевым граням лепной рамы живописное изображение двуглавых орлов. По периметру перекрытия рама из орнаментальных элементов-пальметт, розеток, остролистника, С-образных завитков. Падуга с живописным изображением провисающих венков и лент;	

		оконные и балконные проемы первого яруса в наличниках серого мрамора под лепными, частично золочеными карнизами и со свисающей лепной, частично золоченой цветочной гирляндой по сторонам; оконные и проемы верхнего яруса в лепных наличниках под лепными, частично золочеными карнизами на кронштейнах; фрамуга балконных дверей лучковой формы, в лепной, частично золоченой раме с цветочными розетками в откосе и со свисающей лепной, частично золоченой цветочной гирляндой по сторонам; дверные наличники мраморные, профилированные; наддверники лепные, лучковой формы, частично золоченые; панель стеновая, лепная (вставки искусственного мрамора), с ромбовидными филенками, частично золоченая и расколерованная, оасположена в нижней части стен; Третий этаж помещение 332-Н: (172,7кв.м.) «Бывшая церковь» сводчатое перекрытие потолка, кессонированное по всей плоскости с лепными розетками внутри кессонов; так же кессоны с лепными розетками по аркам;	

		помещение 424-Н: (258,9кв.м.) двухсветное помещение; кессонированный потолок- рамы кессонов лепные, профилированные; карниз штукатурный, профилированный, расположен по периметру помещения; фриз штукатурный, с профилем, расположен по периметру помезщения4 колонна- местоположение (в центре помещения), оформление (каннелированный фуст, капитель дорического ордера, высокий филенчатый постамент, между капителью и балками кессонов два волютообрзных кронштейна.	
IV. Канал Воскресенский Санкт-Петербург, Замковая ул.			
1.	Объемно-пространственное и планировочное решение, рельеф:	габариты и местоположение канала (от наб. реки Фонтанки до Садовой ул.); трассировка русла; материал облицовки канала и набережной (гранит); тумбы парапета с ограждением: материал, местоположение, габариты (воссоздание 2003 года); тротуары с двух сторон по Замковой ул.: материал (гранитные плиты), местоположение;	

IV. Конюшни Санкт-Петербург, Инженерная ул., 13, лит. А, Караванная улица, 1, лит. А (Манежная пл., 2, Инженерная ул., 13, Кленовая ул.)			
1.	Объемно-пространственное решение:	габариты трехэтажного на подвалах здания, близкого к прямоугольному в плане, выходящего фасадами на Кленовую ул., Инженерную ул., и Манежную пл.; исторические конфигурация и габариты крыш, включая высотные отметки коньков и карнизов;	
2.	Конструктивная система:	исторические наружные и внутренние капитальные стены, их местоположение, материал (кирпич); исторические лестницы, их местоположение, габариты, конфигурация, конструкции, материал ступеней и ограждений;	

		парадный вестибюль: своды-штукатурные по металлическим балкам);	 
3.	Объемно-планировочное решение:	историческое объемно-планировочное решение в габаритах капитальных стен;	

4.	Архитектурно-художественное решение фасадов:	лицевые фасады, их историческое архитектурно-художественное решение в приемах классицизма; характер отделки фасадов: окрашенная штукатурка (прямоугольный руст – в уровне 1-2-го этажей); профилированные межэтажные тяги, профилированный венчающий карниз; исторические оконные и дверные проемы –местоположение, конфигурация (полуциркульные, прямоугольные), оформление, габариты; заполнения оконных и дверных проемов – материал (дерево для дверных проемов), исторические рисунок, цвет; Северный фасад: портик с треугольным фронтоном, колонны и пилястры дорического ордера; окна в высоту 1-2 этажей с замковыми камнями; окна 3 этажа в профилированных наличниках; Западный фасад: три ризалита: центральный сложный в плане; портик с полуциркульным фронтоном, парные колонны дорического ордера; пилястры, поддерживающие сандрик над дверью; окна 1 и 2 этажей в неглубоких нишах; окна третьего этажа в профилированных наличниках;	

		Южный фасад: лоджия с двумя колоннами, высокий аттик с лепной прямоугольной композицией в центральной части и двумя лепными композициями на военную тематику по двум сторонам; лепные композиции в простенках по сторонам от лоджии; профилированный карниз с сухариками;	
		в лоджии в уровне второго этажа полукруглое окно в профилированных наличниках с замковым камнем; оформление дверного проема: лепные композиции; прямой сандрик на кронштейнах	

		архитектурно-художественное решение дворовых фасадов: материал и характер отделки фасадов – окрашенная штукатурка, руст линейный; раскреповка; профилированные межэтажные тяги; венчающий карниз;	
5.	Декоративно-художественное оформление интерьеров:	парадный вестибюль: фриз штукатурный с декором из лепных, профилированных дисков, местоположение (по периметру помещения); карниз штукатурный, профилированный, местоположение (по периметру помещения);	
IV. Манеж Михайловский (экзерциргауз) Санкт-Петербург, Манежная пл., 2, лит. А (Манежная пл., 6, Инженерная ул., 11, Кленовая ул.)			
1.	Объемно-пространственное решение:	габариты одноэтажного на подвалах здания, прямоугольного в плане, выходящего фасадами на Кленовую ул., Инженерную ул., и Манежную пл.; конфигурация и габариты крыш, включая высотные отметки коньков и карнизов;	

2.	Конструктивная система:	исторические наружные и внутренние капитальные стены, их местоположение, материал (кирпич); исторические лестницы, их местоположение, тип, конструкции, материал ступеней;	
3.	Объемно-планировочное решение:	историческое объемно-планировочное решение в габаритах капитальных стен;	
4.	Архитектурно-художественное решение фасадов:	лицевые фасады, их историческое архитектурно-художественное решение в приемах классицизма; характер отделки фасадов: окрашенная штукатурка (линейный руст); исторические оконные и дверные проемы –местоположение, конфигурация (полуциркульные, оформление, габариты; исторические заполнения оконных и дверных проемов – рисунок, материал (дерево), цвет;	

		Северный фасад: портик с треугольным фронтоном, колонны и пилястры дорического ордера; окна в высоту 1-2 этажей с замковыми камнями; профилированный венчающий карниз;	
		Восточный фасад: оконные и дверные проемы полуциркульные с замковыми камнями; центральный трехгранный ризалит с четырьмя парно стоящими колоннами ионического ордера, завершенным полуциркульным фронтоном; пилястры, поддерживающие сандрик над дверью;	
		два прямоугольных ризалита, завершенных полуциркульным фронтоном; пилястры, поддерживающие сандрик над дверью;	

		Южный фасад: пять больших дверных проемов (полуциркульных) с архивольтами; аттик; простенки между дверьми и аттик декорированными лепными композициями из воинских доспехов; широкий профилированный карниз с сухариками;	

		Западный фасад: гладкая штукатурка, профилированный венчающий карниз;	
5.	Декоративно-художественное оформление интерьеров:	помещение 7-Н: (5448, 9 кв. м.) круглые лепные розетки в простенках окон; полуколонны ионического ордера; балконы в уровне первого и второго этажей и ограждением в виде балюстрады; профилированный карниз; помещения 37-Н (442, 3 кв. м.); 4-Н (446,2 кв. м.): вытянутое в плане помещение с нишами; кессонированный потолок; колонны дорического ордера, местоположение (по периметру помещения, оформляют вход в ниши); пилястры дорического ордера- по внутренним углам ниш, в оконных простенках; медальоны лепные, с гладким полем в профилированных рамах- в простенках между нишами и оконными простенками, в верхнее части стен;	

		тамбур- отделка (гладкая штукатурка); раскрепованный; карниз штукатурный профилированный, фриз с лепными триглифами, по углам пилястры;	
		оформление оконных проемов штукатурные, профилированные наличники; профилированный карниз между оконными проемами, в верхней части стен;	
		балюстрада- из балясин под профилированным карнизом, местоположение (по обеим сторонам от тамбура, между колоннами на торцевых стенах);	

VIII. Мост трехлучевой Санкт-Петербург, Замковая ул., у южного фасада замка			
1.	Объемно-пространственное решение:	исторические габариты, местоположение и конфигурация однопролетного арочного моста, включая опоры (береговые устои); тумбы парапета с ограждением: материал, местоположение, габариты (воссозданы в 2003 году);	
2.	Конструктивная система:	устои: северный перед южными воротами замка, три южных со стороны кронверка один в районе южных ворот замка, а три остальных со стороны кронверка; центровые арки, облицованные гранитом (частично воссозданы в 2003 году)	
IX. Мост через Вознесенский канал по оси Садовой улицы Санкт-Петербург, Садовая ул.			
1.	Объемно-пространственное решение:	Исторические местоположение, объемно-пространственное, планировочное, конструктивное и архитектурно-художественное решения однопролетного арочного моста, облицованного гранитными блоками с прямоугольным рустом; сохранился фрагмент со стороны михайловского сада;	

		X. Ограда Санкт-Петербург, Садовая ул.	
1.	Объемно-пространственное решение:	исторические габариты, конфигурация и местоположение ограды с воротами; ограда вдоль Садовой ул. двухчастная: вдоль сада Михайловского замка (северная часть), вдоль Инженерного сквера (южная часть);	
2.	Конструктивная система:	ограда – конструктивное решение, материал облицовки цоколя (известняковая плита), материал ограждения (металл), техника (ковка) ворота – материал (металл), техника исполнения (ковка);	
3.	Архитектурно-художественное решение:	историческое архитектурно-художественное решение ограждения в виде опорных столбиков из фашин с навершиями из обоюдоострых секир и двусторонними накладными композициями из перекрещенных мечей и щита с головой медузы Горгоны; звенья в виде коротких копий, соединенных горизонтальными тягами; двое ворот: двустворчатые, нижняя часть сплошная, верхняя часть звенья в виде копий, соединенных горизонтальными тягами; ограждение с западной стороны в виде опорных столбиков из фашин с навершиями из наконечников копий и обоюдоострых секир, звенья в виде копий, соединенных горизонтальными тягами; завершающие звенья северного и южного участков у Замковой ул. в виде веера из копий;	

		двое ворот на северном участке ограды и одни ворота на южном участке: двустворчатые, нижняя часть сплошная, верхняя часть звенья в виде копий, соединенных горизонтальными тягами; контрфорсы в виде стилизованных валютообразных кронштейнов с растительным орнаментом;	
XI. Павильон восточный Санкт-Петербург, Инженерная ул., 10, лит. А (Инженерная ул., 10)			
1.	Объемно-пространственное решение:	габариты трехэтажного на подвалах здания, сложного в плане, выходящего фасадами на Кленовую ул. и Инженерную ул.; конфигурация и габариты крыш, включая высотные отметки коньков и карнизов;	
2.	Конструктивная система:	исторические наружные и внутренние капитальные стены, их местоположение, материал (кирпич); исторические междуэтажные перекрытия – местоположение; кирпичные своды в подвалах;	

		исторические лестницы, их местоположение, тип, конструкции, материал ступеней;	
3.	Объемно-планировочное решение:	историческое объемно-планировочное решение в габаритах капитальных стен;	

4.	Архитектурно-художественное решение фасадов:	лицевые фасады, их историческое архитектурно-художественное решение в приемах классицизма; цоколь, облицованный гранитом; характер отделки фасадов: окрашенная штукатурка (линейный руст в уровне первого этажа); исторические оконные и дверные проемы –местоположение, конфигурация (полуциркульные, прямоугольные), оформление, габариты; заполнения оконных и дверных проемов – исторические рисунок, материал (дерево), цвет; барельефные панно на мифологические темы в виде досок, врезанных в рустованную плоскость фасада; полуциркульные оконные проемы в уровне первого этажа; окна второго этажа высокие прямоугольные; окна третьего этажа – квадратные; на западном и восточном фасадах окна второго этажа в профилированных наличниках с плоскими сандриками, под окнами второго этажа скульптурные орнаментальные вставки; антаблемент с гладкой архитравной полосой, фризом с бегунцами и карнизом мелкого профиля; окна третьего этажа в профилированных наличниках с ушками, под окнами небольшой профилированный карниз и скульптурных орнаментальные вставки; углы здания срезаны и декорированы портиками из четырех колонн, расположенных попарно, поддерживающих балконы; северная и южная стены павильонов, криволинейные в плане; окна на срезанных угловых частях фасада в плоских двойных нишах, разделены профилированной межэтажной тягой, окна второго этажа с сандриком на вытянутых консолях; над сандриком – скульптурное орнаментальное панно;	

		на северном и южном фасадах колоннады ионического ордера в уровне второго этажа, балкон; окна в профилированных наличниках, между окнами второго и третьего этажей скульптурных орнаментальные вставки; парапет балкона с декоративными лепными элементами; антаблемент с профилированным архитравом, гладким фризом и профилированным карнизом на мутулах; парапет;	

5.	Декоративно-художественное оформление интерьеров:	26-Н, 25-Н, 27-Н, 28-Н, 29-Н потолок приподнят, падуга, профилированный лепной карниз;	
XII. Павильон западный Санкт-Петербург, Инженерная ул., 8, лит. А (Инженерная ул., 8)			
1.	Объемно-пространственное решение:	габариты трехэтажного на подвалах здания, сложного в плане, выходящего фасадами на Кленовую ул. и Инженерную ул.; конфигурация и габариты крыш, включая высотные отметки коньков и карнизов;	

2.	Конструктивная система:	исторические наружные и внутренние капитальные стены, их местоположение, материал (кирпич); междуэтажные перекрытия – местоположение; кирпичные своды в подвалах; исторические лестницы, их местоположение, тип, конструкции, материал ступеней;	
3.	Объемно-планировочное решение:	историческое объемно-планировочное решение в габаритах капитальных стен;	
4.	Архитектурно-художественное решение фасадов:	архитектурно-художественное решение фасадов аналогично восточному павильону;	

5.	Декоративно-художественное оформление интерьеров:	16-Н, 26-Н, 27-Н, 28-Н (объединены) 18-Н потолок приподнят, падуга, профилированный лепной карниз;	
XIII. Портик служительских конюшен Санкт-Петербург, Итальянская ул., 12, лит. Е (Итальянская ул., 12)			
1.	Объемно-пространственное решение:	фасад здания служительских конюшен, выходящий на Манежную пл.	

2.	Архитектурно-художественное решение фасада:	историческое архитектурно-художественное решение в приемах классицизма; цоколь – известяк; исторические оконные и дверные проемы –местоположение, конфигурация, оформление, габариты лоджия с двумя колоннами и высоким аттиком с лепной прямоугольной композицией в центральной части и двумя лепными композициями на военную тематику по сторонам; лепные композиции в простенках по сторонам от лоджии; профилированный карниз с сухариками; в лоджии в уровне второго этажа полукруглое окно с профилированных наличниках с замковым камнем;	
XIV. Сад вокруг Михайловского замка Санкт-Петербург, Садовая ул., 2; Мойки р. наб.; Фонтанки р. наб.; Замковая ул.			
1.	Объемно-пространственное и планировочное решение, рельеф:	местоположение сада, обнесенного оградой, на участке сложном в плане, ограниченном Садовой ул., Воскресенским каналом, набережными реки Фонтанки и Мойки; объемно-пространственное и планировочное решение сада: сочетание планировочной системы садово-парковых дорог с открытыми (газоны и площадки) и полуоткрытыми пространствами, группами насаждений, рядовыми и солитерными посадками, объемом Михайловского замка,оградой вдоль наб. реки Фонтанки- (чугунная, литая, на цоколе облицованном известняком, художественное решение ограждения в виде опорных столбиков из фашин с навершиями из обоюдоострых секир и двусторонними накладными композициями из перекрещенных мечей и щита с головой медузы Горгоны; звенья в виде коротких копий, соединенных горизонтальными тягами); визуальные связи между садом и зданием замка, расположенного на территории сада, а также окружающей городской застройки; рельеф: ровный; тип сада: регулярный, шпалерные посадки липы мелколистной в аллеях вдоль западной, северной и восточной границы сада; кустарники в куртинах;	

		исторические местоположение, габариты и конструкции садово-парковых дорог и площадок: набивные из высевок розового гранита на щебеночном основании;	
2.	Насаждения:	рядовые, групповые и солитерные посадки; регулярная посадка по периметру сада; видовой состав деревьев: липа мелколистная (формовка кроны шарообразная, шаг посадки), клен, ясень, каштан, вяз, дуб); кустарники: спирея; газоны: обыкновенные по оси Воскресенского канала, партерные вдоль наб. р.Мойки;	
XV. Сквер инженерный Санкт-Петербург, Садовая ул., 2, Замковая, ул., Кленовая ул.			
1.	Объемно-пространственное и планировочное решение, рельеф:	местоположение сквера, расположенного на участке, ограниченном Садовой ул., Замковой ул., набережной реки Фонтанки; объемно-пространственное и планировочное решение сада: сочетание системы садово-парковых дорог с открытыми (газоны и площадки) и полуоткрытыми пространствами, группами насаждений, рядовыми и солитерными посадками, оградой, зданием учебной электростанции Николаевской инженерной академии; визуальные связи между садом и окружающей городской застройкой; рельеф: ровный;	

		1. Тип сада: двухчастная композиция с элементами исторической пейзажной планировки; 2.Регулярные элементы на участках примыкающих к аллее каштанов, вдоль Садовой ул. (западная часть) и вдоль набережной реки Фонтанки (восточная часть); местоположение, габариты и конструкции садово-парковых дорог и площадок: набивные из высевок розового гранита на щебеночном основании;	
2.	Насаждения:	рядовые, групповые и солитерные посадки; видовой состав деревьев (ведущая роль – липа мелколистная, клен остролистный, ясень обыкновенный, каштан конский, вяз, дуб черешчатый, лиственница европейская, пихта обыкновенная, кустарники: сирень обыкновенная и венгерская, акация желтая, кизильник блестящий, береза, чубушник венечный и крупноцветковый, жимолость синяя).	

Филиал публично-правовой компании "Роскадастр" по Санкт-Петербургу
полное наименование органа регистрации прав

Выписка из Единого государственного реестра недвижимости об объекте недвижимости

Сведения о характеристиках объекта недвижимости

На основании запроса от 15.01.2025, поступившего на рассмотрение 15.01.2025, сообщаем, что согласно записям Единого государственного реестра недвижимости:

Раздел 1 Лист 1

Здание
вид объекта недвижимости

Лист № 1 раздела 1	Всего листов раздела 1: 2	Всего разделов: 8	Всего листов выписки: 42

15.01.2025г. № КУВИ-001/2025-11055944	
Кадастровый номер:	78:31:0001103:3
Номер кадастрового квартала:	78:31:0001103
Дата присвоения кадастрового номера:	14.09.2012

Ранее присвоенный государственный учетный номер:	Инвентарный номер б/н; Кадастровый номер 78:31:1103:2:1
Местоположение:	г.Санкт-Петербург, Садовая улица, дом 2, литера А
Площадь:	22013.2
Назначение:	Нежилое
Наименование:	Государственный Русский Музей (Инженерный замок)
Количество этажей, в том числе подземных этажей:	2-5, в том числе подземных 1
Материал наружных стен:	Кирпичные
Год ввода в эксплуатацию по завершении строительства:	данные отсутствуют
Год завершения строительства:	1797
Кадастровая стоимость, руб.:	10066373742.52
Кадастровые номера иных объектов недвижимости, в пределах которых расположен объект недвижимости:	78:31:0001103:2
Кадастровые номера помещений, машино-мест, расположенных в здании или сооружении:	78:31:0001103:10, 78:31:0001103:11, 78:31:0001103:12, 78:31:0001103:13, 78:31:0001103:5, 78:31:0001103:6, 78:31:0001103:7, 78:31:0001103:8, 78:31:0001103:9
Кадастровые номера объектов недвижимости, из которых образован объект недвижимости:	данные отсутствуют
Кадастровые номера образованных объектов недвижимости:	данные отсутствуют
Сведения о включении объекта недвижимости в состав предприятия как имущественного комплекса:	данные отсутствуют
Сведения о включении объекта недвижимости в состав единого недвижимого комплекса:	данные отсутствуют
Виды разрешенного использования:	данные отсутствуют

ДОКУМЕНТ ПОДПИСАН
ЭЛЕКТРОННОЙ ПОДПИСЬЮ
Сертификат: 009F0BDC181A023B64597F1E2579BEFB50
Владелец: ФЕДЕРАЛЬНАЯ СЛУЖБА ГОСУДАРСТВЕННОЙ РЕГИСТРАЦИИ, КАДАСТРА И КАРТОГРАФИИ
Действителен: с 02.08.2024 по 26.10.2025

полное наименование должности		инициалы, фамилия

Лист 2

Здание
вид объекта недвижимости

Лист № 2 раздела 1	Всего листов раздела 1: 2	Всего разделов: 8	Всего листов выписки: 42

15.01.2025г. № КУВИ-001/2025-11055944	
Кадастровый номер:	78:31:0001103:3

Сведения о включении объекта недвижимости в реестр объектов культурного наследия:	Является выявленным объектом культурного наследия, 781620415560006, представляющего собой историко-культурную ценность, Ансамбль и Михайловский (Инженерный) замок, 2001-07-10, 527 решения органов охраны объектов культурного наследия - в отношении объекта недвижимости, являющегося выявленным объектом культурного наследия.
Сведения о кадастровом инженере:	Дательбаум Лариса Юрьевна, дата завершения кадастровых работ: 18.03.2015
Статус записи об объекте недвижимости:	Сведения об объекте недвижимости имеют статус "актуальные, ранее учтенные"
Особые отметки:	Сведения об ограничениях права на объект недвижимости, обременениях данного объекта, не зарегистрированных в реестре прав, ограничений прав и обременений недвижимого имущества: срок действия не установлен.
Получатель выписки:	Карлов Александр Николаевич, действующий(ая) на основании документа "" ФЕДЕРАЛЬНОЕ ГОСУДАРСТВЕННОЕ БЮДЖЕТНОЕ УЧРЕЖДЕНИЕ КУЛЬТУРЫ "ГОСУДАРСТВЕННЫЙ РУССКИЙ МУЗЕЙ"

полное наименование должности		инициалы, фамилия

ДОКУМЕНТ ПОДПИСАН
ЭЛЕКТРОННОЙ ПОДПИСЬЮ
Сертификат: 009F0BDC181A023B64597F1E2579BEFB50
Владелец: ФЕДЕРАЛЬНАЯ СЛУЖБА ГОСУДАРСТВЕННОЙ РЕГИСТРАЦИИ, КАДАСТРА И КАРТОГРАФИИ
Действителен: с 02.08.2024 по 26.10.2025

Раздел 2 Лист 3

Выписка из Единого государственного реестра недвижимости об объекте недвижимости

Сведения о зарегистрированных правах

Здание
вид объекта недвижимости

Лист № 1 раздела 2	Всего листов раздела 2: 4	Всего разделов: 8	Всего листов выписки: 42

15.01.2025г. № КУВИ-001/2025-11055944	
Кадастровый номер:	78:31:0001103:3

1	Правообладатель (правообладатели):	1.1	Российская Федерация
	Сведения о возможности предоставления третьим лицам персональных данных физического лица:	1.1.1	данные отсутствуют
2	Вид, номер, дата и время государственной регистрации права:	2.1	Собственность 1299305.2 25.10.2000 00:00:00
3	Сведения об осуществлении государственной регистрации сделки, права без необходимого в силу закона согласия третьего лица, органа:	3.1	данные отсутствуют
4	Ограничение прав и обременение объекта недвижимости:		
	4.1 вид:	Аренда	
	дата государственной регистрации:	18.08.2005 00:00:00	
	номер государственной регистрации:	78-78-01/0515/2005-307	
	срок, на который установлены ограничение прав и обременение объекта недвижимости:	Срок действия с 18.08.2005 по 18.08.2008 с 18.08.2005 по 18.08.2008	
	лицо, в пользу которого установлены ограничение прав и обременение объекта недвижимости:	Общество с ограниченной ответственностью "Лира", ИНН: 7814071606, ОГРН: 1027802494279	
	сведения о возможности предоставления третьим лицам персональных данных физического лица	данные отсутствуют	
	основание государственной регистрации:	Договор аренды, № 03-Ф266582, выдан 16.12.2003, дата государственной регистрации: 18.08.2005, номер государственной регистрации: 78-78-01/0515/2005-303	
	сведения об осуществлении государственной регистрации сделки, права, ограничения права без необходимого в силу закона согласия третьего лица, органа:	данные отсутствуют	
	сведения об управляющем залогом и о договоре управления залогом, если такой договор заключен для управления ипотекой:	данные отсутствуют	
	сведения о депозитарии, который осуществляет хранение обездвиженной документарной закладной или электронной закладной:		

полное наименование должности		инициалы, фамилия

ДОКУМЕНТ ПОДПИСАН
ЭЛЕКТРОННОЙ ПОДПИСЬЮ
Сертификат: 009F0BDC181A023B64597F1E2579BEFB50
Владелец: ФЕДЕРАЛЬНАЯ СЛУЖБА ГОСУДАРСТВЕННОЙ РЕГИСТРАЦИИ, КАДАСТРА И КАРТОГРАФИИ
Действителен: с 02.08.2024 по 26.10.2025

Здание
вид объекта недвижимости

Лист № 2 раздела 2	Всего листов раздела 2: 4	Всего разделов: 8	Всего листов выписки: 42

15.01.2025г. № КУВИ-001/2025-11055944	
Кадастровый номер:	78:31:0001103:3

		ведения о внесении изменений или дополнений в регистрационную запись об ипотеке:	
	4.2	вид:	Аренда
		дата государственной регистрации:	28.12.2002 00:00:00
		номер государственной регистрации:	78-01-200/2002-168.1
		срок, на который установлены ограничение прав и обременение объекта недвижимости:	Срок действия с 28.12.2002 по 27.12.2005 с 28.12.2002 по 27.12.2005
		лицо, в пользу которого установлены ограничение прав и обременение объекта недвижимости:	Общество с ограниченной ответственностью "Инженерный Центр", ИНН: 7825418708, ОГРН: 1037843002482
		сведения о возможности предоставления третьим лицам персональных данных физического лица	данные отсутствуют
		основание государственной регистрации:	Договор аренды нежилого фонда, № 03-Ф087977, выдан 05.07.2002
		сведения об осуществлении государственной регистрации сделки, права, ограничения права без необходимого в силу закона согласия третьего лица, органа:	данные отсутствуют
		сведения об управляющем залогом и о договоре управления залогом, если такой договор заключен для управления ипотекой:	данные отсутствуют
		сведения о депозитарии, который осуществляет хранение обездвиженной документарной закладной или электронной закладной:	
		ведения о внесении изменений или дополнений в регистрационную запись об ипотеке:	
	4.3	вид:	Аренда
		дата государственной регистрации:	28.12.2002 00:00:00
		номер государственной регистрации:	78-01-195/2002-147.1
		срок, на который установлены ограничение прав и обременение объекта недвижимости:	Срок действия с 28.12.2002 по 27.12.2005 с 28.12.2002 по 27.12.2005
		лицо, в пользу которого установлены ограничение прав и обременение объекта недвижимости:	Общество с ограниченной ответственностью "Инженерный замок", ИНН: 7825003848, ОГРН: 1027809212750
		сведения о возможности предоставления третьим лицам персональных данных физического лица	данные отсутствуют

полное наименование должности		инициалы, фамилия

ДОКУМЕНТ ПОДПИСАН
ЭЛЕКТРОННОЙ ПОДПИСЬЮ
Сертификат: 009F0BDC181A023B64597F1E2579BEFB50
Владелец: ФЕДЕРАЛЬНАЯ СЛУЖБА ГОСУДАРСТВЕННОЙ РЕГИСТРАЦИИ, КАДАСТРА И КАРТОГРАФИИ
Действителен: с 02.08.2024 по 26.10.2025

Лист 5

Здание
вид объекта недвижимости

Лист № 3 раздела 2	Всего листов раздела 2: 4	Всего разделов: 8	Всего листов выписки: 42

15.01.2025г. № КУВИ-001/2025-11055944	
Кадастровый номер:	78:31:0001103:3

		основание государственной регистрации:	Договор аренды нежилого фонда, № 03-Ф082723, выдан 05.07.2002	
		сведения об осуществлении государственной регистрации сделки, права, ограничения права без необходимого в силу закона согласия третьего лица, органа:	данные отсутствуют	
		сведения об управляющем залогом и о договоре управления залогом, если такой договор заключен для управления ипотекой:	данные отсутствуют	
		сведения о депозитарии, который осуществляет хранение обездвиженной документарной закладной или электронной закладной:		
		ведения о внесении изменений или дополнений в регистрационную запись об ипотеке:		
1	Правообладатель (правообладатели):		1.2	Федеральное государственное бюджетное учреждение культуры "Государственный Русский музей", ИНН: 7830002230, ОГРН: 1037843029883
	Сведения о возможности предоставления третьим лицам персональных данных физического лица:		1.2.1	данные отсутствуют
2	Вид, номер, дата и время государственной регистрации права:		2.2	Оперативное управление 1299305.1 25.10.2000 00:00:00
3	Сведения об осуществлении государственной регистрации сделки, права без необходимого в силу закона согласия третьего лица, органа:		3.2	данные отсутствуют
4	Ограничение прав и обременение объекта недвижимости:			
	4.1	вид:	Прочие ограничения прав и обременения объекта недвижимости	
		дата государственной регистрации:	18.08.2005 00:00:00	
		номер государственной регистрации:	78-78-01/0515/2005-319	
		срок, на который установлены ограничение прав и обременение объекта недвижимости:	данные отсутствуют	
		лицо, в пользу которого установлены ограничение прав и обременение объекта недвижимости:	данные о правообладателе отсутствуют	
		сведения о возможности предоставления третьим лицам персональных данных физического лица	данные отсутствуют	
		основание государственной регистрации:	Охранное обязательство, № 5827, выдан 27.06.2005	

ДОКУМЕНТ ПОДПИСАН
ЭЛЕКТРОННОЙ ПОДПИСЬЮ
Сертификат: 009F0BDC181A023B64597F1E2579BEFB50
Владелец: ФЕДЕРАЛЬНАЯ СЛУЖБА ГОСУДАРСТВЕННОЙ РЕГИСТРАЦИИ, КАДАСТРА И КАРТОГРАФИИ
Действителен: с 02.08.2024 по 26.10.2025

полное наименование должности		инициалы, фамилия

Лист 6

Здание
вид объекта недвижимости

Лист № 4 раздела 2	Всего листов раздела 2: 4	Всего разделов: 8	Всего листов выписки: 42

15.01.2025г. № КУВИ-001/2025-11055944	
Кадастровый номер:	78:31:0001103:3

		сведения об осуществлении государственной регистрации сделки, права, ограничения права без необходимого в силу закона согласия третьего лица, органа:	данные отсутствуют
		сведения об управляющем залогом и о договоре управления залогом, если такой договор заключен для управления ипотекой:	данные отсутствуют
		сведения о депозитарии, который осуществляет хранение обездвиженной документарной закладной или электронной закладной:	
		ведения о внесении изменений или дополнений в регистрационную запись об ипотеке:	
5	Договоры участия в долевом строительстве:		не зарегистрировано
6	Заявленные в судебном порядке права требования:		данные отсутствуют
7	Сведения о возможности предоставления третьим лицам персональных данных физического лица		данные отсутствуют
8	Сведения о возражении в отношении зарегистрированного права:		данные отсутствуют
9	Сведения о наличии решения об изъятии объекта недвижимости для государственных и муниципальных нужд:		данные отсутствуют
10	Сведения о невозможности государственной регистрации без личного участия правообладателя или его законного представителя:		данные отсутствуют
11	Правопритязания и сведения о наличии поступивших, но не рассмотренных заявлений о проведении государственной регистрации права (перехода, прекращения права), ограничения права или обременения объекта недвижимости, сделки в отношении объекта недвижимости:		отсутствуют

полное наименование должности		инициалы, фамилия

ДОКУМЕНТ ПОДПИСАН
ЭЛЕКТРОННОЙ ПОДПИСЬЮ
Сертификат: 009F0BDC181A023B64597F1E2579BEFB50
Владелец: ФЕДЕРАЛЬНАЯ СЛУЖБА ГОСУДАРСТВЕННОЙ РЕГИСТРАЦИИ, КАДАСТРА И КАРТОГРАФИИ
Действителен: с 02.08.2024 по 26.10.2025

Выписка из Единого государственного реестра недвижимости об объекте недвижимости

Описание местоположения объекта недвижимости

Здание
вид объекта недвижимости

Лист № 1 раздела 5	Всего листов раздела 5: 1	Всего разделов: 8	Всего листов выписки: 42

15.01.2025г. № КУВИ-001/2025-11055944	
Кадастровый номер:	78:31:0001103:3

Схема расположения объекта недвижимости (части объекта недвижимости) на земельном участке(ах)

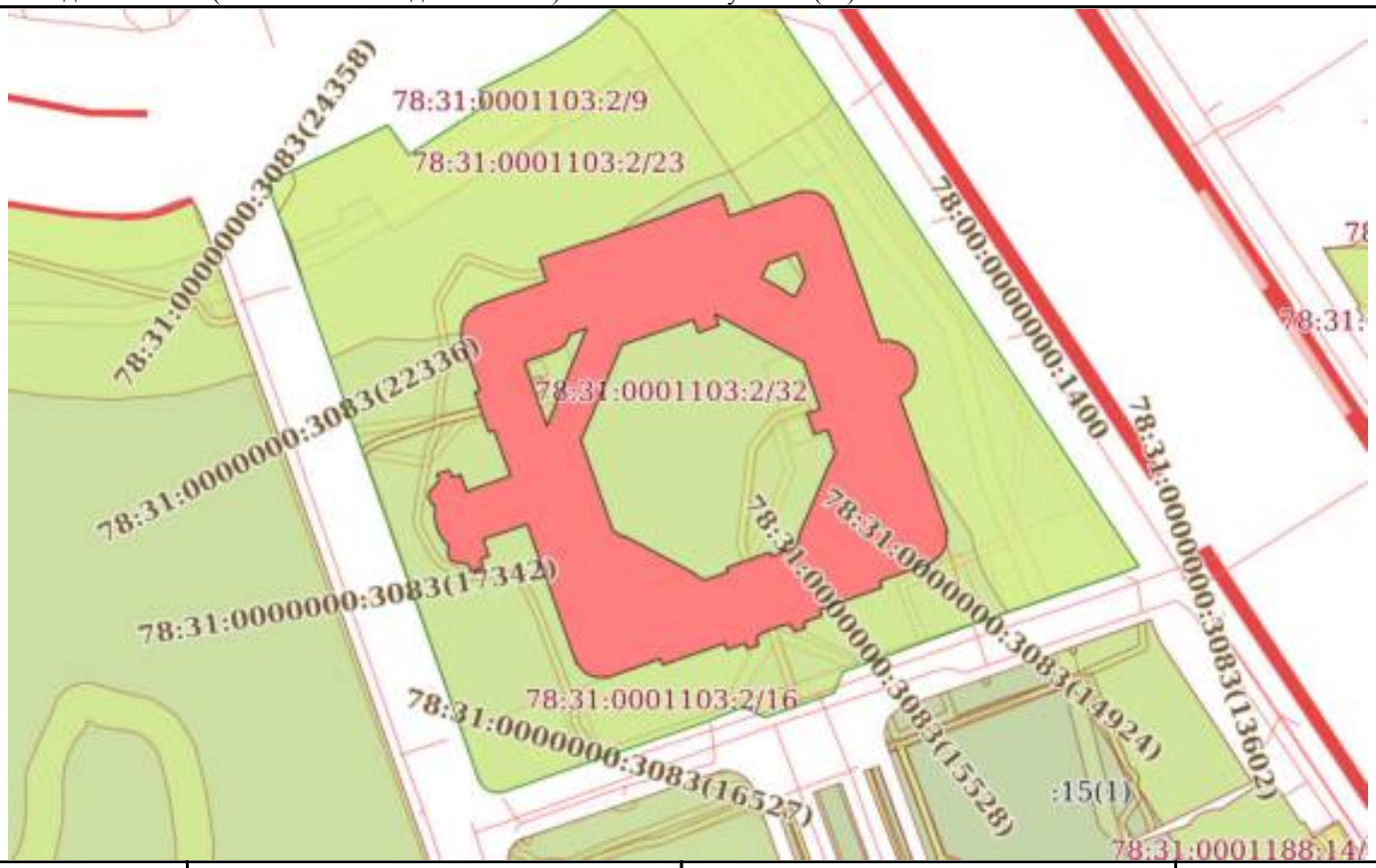

Масштаб 1:2000	Условные обозначения:		

ДОКУМЕНТ ПОДПИСАН
ЭЛЕКТРОННОЙ ПОДПИСЬЮ
Сертификат: 009F0BDC181A023B64597F1E2579BEFB50
Владелец: ФЕДЕРАЛЬНАЯ СЛУЖБА ГОСУДАРСТВЕННОЙ РЕГИСТРАЦИИ, КАДАСТРА И КАРТОГРАФИИ
Действителен: с 02.08.2024 по 26.10.2025

полное наименование должности		инициалы, фамилия

Выписка из Единого государственного реестра недвижимости об объекте недвижимости

Описание местоположения объекта недвижимости

Здание
вид объекта недвижимости

Лист № 1 раздела 5.1	Всего листов раздела 5.1: 12	Всего разделов: 8	Всего листов выписки: 42

15.01.2025г. № КУВИ-001/2025-11055944	
Кадастровый номер:	78:31:0001103:3

1. Сведения о координатах характерных точек контура объекта недвижимости						
Система координат СК-1964						
Номер точки	Координаты, м		Радиус, м	Средняя квадратическая погрешность определения координат характерных точек контура, м	Глубина, высота, м	
	X	Y			H1	H2
1	2	3	4	5	6	7
1	94811.28	114881.42	-	0.1	данные отсутствуют	данные отсутствуют
2	94811.42	114881.8	-	0.1	данные отсутствуют	данные отсутствуют
3	94813.13	114881.58	-	0.1	данные отсутствуют	данные отсутствуют
4	94814.66	114881.8	-	0.1	данные отсутствуют	данные отсутствуют
5	94815.92	114882.26	-	0.1	данные отсутствуют	данные отсутствуют
6	94816.96	114882.92	-	0.1	данные отсутствуют	данные отсутствуют
7	94818.14	114884.11	-	0.1	данные отсутствуют	данные отсутствуют
8	94818.9	114885.37	-	0.1	данные отсутствуют	данные отсутствуют
9	94819.29	114885.26	-	0.1	данные отсутствуют	данные отсутствуют
10	94826.1	114904.5	-	0.1	данные отсутствуют	данные отсутствуют
11	94832.02	114902.43	-	0.1	данные отсутствуют	данные отсутствуют
12	94836.66	114915.87	-	0.1	данные отсутствуют	данные отсутствуют

полное наименование должности		инициалы, фамилия

ДОКУМЕНТ ПОДПИСАН
ЭЛЕКТРОННОЙ ПОДПИСЬЮ
Сертификат: 009F0BDC181A023B64597F1E2579BEFB50
Владелец: ФЕДЕРАЛЬНАЯ СЛУЖБА ГОСУДАРСТВЕННОЙ РЕГИСТРАЦИИ, КАДАСТРА И КАРТОГРАФИИ
Действителен: с 02.08.2024 по 26.10.2025

Здание
вид объекта недвижимости

Лист № 2 раздела 5.1	Всего листов раздела 5.1: 12	Всего разделов: 8	Всего листов выписки: 42

15.01.2025г. № КУВИ-001/2025-11055944	
Кадастровый номер:	78:31:0001103:3

13	94836.4	114915.96	-	0.1	данные отсутствуют	данные отсутствуют
14	94844.26	114938.25	-	0.1	данные отсутствуют	данные отсутствуют
15	94844.53	114938.16	-	0.1	данные отсутствуют	данные отсутствуют
16	94849.32	114951.42	-	0.1	данные отсутствуют	данные отсутствуют
17	94843.43	114953.55	-	0.1	данные отсутствуют	данные отсутствуют
18	94850.24	114972.97	-	0.1	данные отсутствуют	данные отсутствуют
19	94849.89	114973.09	-	0.1	данные отсутствуют	данные отсутствуют
20	94850.08	114974.68	-	0.1	данные отсутствуют	данные отсутствуют
21	94849.88	114976.28	-	0.1	данные отсутствуют	данные отсутствуют
22	94849.39	114977.62	-	0.1	данные отсутствуют	данные отсутствуют
23	94848.75	114978.65	-	0.1	данные отсутствуют	данные отсутствуют
24	94847.59	114979.82	-	0.1	данные отсутствуют	данные отсутствуют
25	94846.26	114980.63	-	0.1	данные отсутствуют	данные отсутствуют
26	94846.39	114981.01	-	0.1	данные отсутствуют	данные отсутствуют
27	94809.96	114993.93	-	0.1	данные отсутствуют	данные отсутствуют
28	94810.17	114995.34	-	0.1	данные отсутствуют	данные отсутствуют
29	94810.11	114996.74	-	0.1	данные отсутствуют	данные отсутствуют

ДОКУМЕНТ ПОДПИСАН
ЭЛЕКТРОННОЙ ПОДПИСЬЮ
Сертификат: 009F0BDC181A023B64597F1E2579BEFB50
Владелец: ФЕДЕРАЛЬНАЯ СЛУЖБА ГОСУДАРСТВЕННОЙ РЕГИСТРАЦИИ, КАДАСТРА И КАРТОГРАФИИ
Действителен: с 02.08.2024 по 26.10.2025

полное наименование должности		инициалы, фамилия

Здание
вид объекта недвижимости

Лист № 3 раздела 5.1	Всего листов раздела 5.1: 12	Всего разделов: 8	Всего листов выписки: 42

15.01.2025г. № КУВИ-001/2025-11055944	
Кадастровый номер:	78:31:0001103:3

30	94809.62	114998.72	-	0.1	данные отсутствуют	данные отсутствуют
31	94808.71	115000.31	-	0.1	данные отсутствуют	данные отсутствуют
32	94807.94	115001.34	-	0.1	данные отсутствуют	данные отсутствуют
33	94806.77	115002.34	-	0.1	данные отсутствуют	данные отсутствуют
34	94805.4	115003.12	-	0.1	данные отсутствуют	данные отсутствуют
35	94803.98	115003.59	-	0.1	данные отсутствуют	данные отсутствуют
36	94801.51	115003.78	-	0.1	данные отсутствуют	данные отсутствуют
37	94799.12	115003.13	-	0.1	данные отсутствуют	данные отсутствуют
38	94797.61	115002.38	-	0.1	данные отсутствуют	данные отсутствуют
39	94795.94	115000.85	-	0.1	данные отсутствуют	данные отсутствуют
40	94794.92	114999.24	-	0.1	данные отсутствуют	данные отсутствуют
41	94758.71	115012.11	-	0.1	данные отсутствуют	данные отсутствуют
42	94758.54	115011.62	-	0.1	данные отсутствуют	данные отсутствуют
43	94757.23	115011.84	-	0.1	данные отсутствуют	данные отсутствуют
44	94756.32	115011.83	-	0.1	данные отсутствуют	данные отсутствуют
45	94755.15	115011.62	-	0.1	данные отсутствуют	данные отсутствуют
46	94754.11	115011.23	-	0.1	данные отсутствуют	данные отсутствуют

ДОКУМЕНТ ПОДПИСАН
ЭЛЕКТРОННОЙ ПОДПИСЬЮ
Сертификат: 009F0BDC181A023B64597F1E2579BEFB50
Владелец: ФЕДЕРАЛЬНАЯ СЛУЖБА ГОСУДАРСТВЕННОЙ РЕГИСТРАЦИИ, КАДАСТРА И КАРТОГРАФИИ
Действителен: с 02.08.2024 по 26.10.2025

полное наименование должности		инициалы, фамилия

Здание
вид объекта недвижимости

Лист № 4 раздела 5.1	Всего листов раздела 5.1: 12	Всего разделов: 8	Всего листов выписки: 42

15.01.2025г. № КУВИ-001/2025-11055944	
Кадастровый номер:	78:31:0001103:3

47	94752.86	115010.44	-	0.1	данные отсутствуют	данные отсутствуют
48	94751.97	115009.58	-	0.1	данные отсутствуют	данные отсутствуют
49	94751.02	115008.05	-	0.1	данные отсутствуют	данные отсутствуют
50	94750.65	115008.19	-	0.1	данные отсутствуют	данные отсутствуют
51	94745.56	114993.84	-	0.1	данные отсутствуют	данные отсутствуют
52	94743.85	114994.47	-	0.1	данные отсутствуют	данные отсутствуют
53	94737.84	114977.76	-	0.1	данные отсутствуют	данные отсутствуют
54	94736.23	114978.33	-	0.1	данные отсутствуют	данные отсутствуют
55	94734.48	114973.46	-	0.1	данные отсутствуют	данные отсутствуют
56	94733.01	114973.96	-	0.1	данные отсутствуют	данные отсутствуют
57	94731.92	114970.92	-	0.1	данные отсутствуют	данные отсутствуют
58	94733.45	114970.35	-	0.1	данные отсутствуют	данные отсутствуют
59	94733.3	114969.91	-	0.1	данные отсутствуют	данные отсутствуют
60	94734.13	114969.59	-	0.1	данные отсутствуют	данные отсутствуют
61	94733.52	114967.91	-	0.1	данные отсутствуют	данные отсутствуют
62	94733.73	114967.81	-	0.1	данные отсутствуют	данные отсутствуют
63	94731.87	114962.6	-	0.1	данные отсутствуют	данные отсутствуют

ДОКУМЕНТ ПОДПИСАН
ЭЛЕКТРОННОЙ ПОДПИСЬЮ
Сертификат: 009F0BDC181A023B64597F1E2579BEFB50
Владелец: ФЕДЕРАЛЬНАЯ СЛУЖБА ГОСУДАРСТВЕННОЙ РЕГИСТРАЦИИ, КАДАСТРА И КАРТОГРАФИИ
Действителен: с 02.08.2024 по 26.10.2025

полное наименование должности		инициалы, фамилия

Здание
вид объекта недвижимости

Лист № 5 раздела 5.1	Всего листов раздела 5.1: 12	Всего разделов: 8	Всего листов выписки: 42

15.01.2025г. № КУВИ-001/2025-11055944	
Кадастровый номер:	78:31:0001103:3

64	94731.63	114962.66	-	0.1	данные отсутствуют	данные отсутствуют
65	94731.04	114960.98	-	0.1	данные отсутствуют	данные отсутствуют
66	94730.19	114961.27	-	0.1	данные отсутствуют	данные отсутствуют
67	94730.02	114960.82	-	0.1	данные отсутствуют	данные отсутствуют
68	94728.46	114961.36	-	0.1	данные отсутствуют	данные отсутствуют
69	94727.36	114958.34	-	0.1	данные отсутствуют	данные отсутствуют
70	94728.92	114957.76	-	0.1	данные отсутствуют	данные отсутствуют
71	94727.1	114952.88	-	0.1	данные отсутствуют	данные отсутствуют
72	94728.9	114952.25	-	0.1	данные отсутствуют	данные отсутствуют
73	94723.08	114935.55	-	0.1	данные отсутствуют	данные отсутствуют
74	94724.75	114934.95	-	0.1	данные отсутствуют	данные отсутствуют
75	94719.55	114920.47	-	0.1	данные отсутствуют	данные отсутствуют
76	94719.94	114920.34	-	0.1	данные отсутствуют	данные отсутствуют
77	94719.76	114919.25	-	0.1	данные отсутствуют	данные отсутствуют
78	94719.76	114918.18	-	0.1	данные отсутствуют	данные отсутствуют
79	94719.93	114917.18	-	0.1	данные отсутствуют	данные отсутствуют
80	94720.25	114916.21	-	0.1	данные отсутствуют	данные отсутствуют

ДОКУМЕНТ ПОДПИСАН
ЭЛЕКТРОННОЙ ПОДПИСЬЮ
Сертификат: 009F0BDC181A023B64597F1E2579BEFB50
Владелец: ФЕДЕРАЛЬНАЯ СЛУЖБА ГОСУДАРСТВЕННОЙ РЕГИСТРАЦИИ, КАДАСТРА И КАРТОГРАФИИ
Действителен: с 02.08.2024 по 26.10.2025

полное наименование должности		инициалы, фамилия

Здание
вид объекта недвижимости

Лист № 6 раздела 5.1	Всего листов раздела 5.1: 12	Всего разделов: 8	Всего листов выписки: 42

15.01.2025г. № КУВИ-001/2025-11055944	
Кадастровый номер:	78:31:0001103:3

81	94720.72	114915.3	-	0.1	данные отсутствуют	данные отсутствуют
82	94721.29	114914.52	-	0.1	данные отсутствуют	данные отсутствуют
83	94722.11	114913.71	-	0.1	данные отсутствуют	данные отсутствуют
84	94722.79	114913.21	-	0.1	данные отсутствуют	данные отсутствуют
85	94723.55	114912.81	-	0.1	данные отсутствуют	данные отсутствуют
86	94723.41	114912.45	-	0.1	данные отсутствуют	данные отсутствуют
87	94760.78	114899.24	-	0.1	данные отсутствуют	данные отсутствуют
88	94756.74	114887.46	-	0.1	данные отсутствуют	данные отсутствуют
89	94752.27	114889.1	-	0.1	данные отсутствуют	данные отсутствуют
90	94751.45	114886.79	-	0.1	данные отсутствуют	данные отсутствуют
91	94749.42	114887.48	-	0.1	данные отсутствуют	данные отсутствуют
92	94748.22	114884.18	-	0.1	данные отсутствуют	данные отсутствуют
93	94750.1	114883.42	-	0.1	данные отсутствуют	данные отсутствуют
94	94750.64	114880.52	-	0.1	данные отсутствуют	данные отсутствуют
95	94750.65	114879.92	-	0.1	данные отсутствуют	данные отсутствуют
96	94750.78	114879.34	-	0.1	данные отсутствуют	данные отсутствуют
97	94751.21	114878.79	-	0.1	данные отсутствуют	данные отсутствуют

ДОКУМЕНТ ПОДПИСАН
ЭЛЕКТРОННОЙ ПОДПИСЬЮ
Сертификат: 009F0BDC181A023B64597F1E2579BEFB50
Владелец: ФЕДЕРАЛЬНАЯ СЛУЖБА ГОСУДАРСТВЕННОЙ РЕГИСТРАЦИИ, КАДАСТРА И КАРТОГРАФИИ
Действителен: с 02.08.2024 по 26.10.2025

полное наименование должности		инициалы, фамилия

Лист 14

Здание
вид объекта недвижимости

Лист № 7 раздела 5.1	Всего листов раздела 5.1: 12	Всего разделов: 8	Всего листов выписки: 42

15.01.2025г. № КУВИ-001/2025-11055944	
Кадастровый номер:	78:31:0001103:3

98	94751.83	114878.31	-	0.1	данные отсутствуют	данные отсутствуют
99	94752.58	114878.03	-	0.1	данные отсутствуют	данные отсутствуют
100	94753.19	114877.96	-	0.1	данные отсутствуют	данные отсутствуют
101	94753.76	114878.02	-	0.1	данные отсутствуют	данные отсутствуют
102	94754.39	114878.07	-	0.1	данные отсутствуют	данные отсутствуют
103	94755	114878.25	-	0.1	данные отсутствуют	данные отсутствуют
104	94755.85	114877.37	-	0.1	данные отсутствуют	данные отсутствуют
105	94756.69	114876.65	-	0.1	данные отсутствуют	данные отсутствуют
106	94757.69	114876	-	0.1	данные отсутствуют	данные отсутствуют
107	94758.92	114875.33	-	0.1	данные отсутствуют	данные отсутствуют
108	94760.25	114874.84	-	0.1	данные отсутствуют	данные отсутствуют
109	94761.78	114874.51	-	0.1	данные отсутствуют	данные отсутствуют
110	94763.36	114874.39	-	0.1	данные отсутствуют	данные отсутствуют
111	94765.31	114874.57	-	0.1	данные отсутствуют	данные отсутствуют
112	94766.03	114873.93	-	0.1	данные отсутствуют	данные отсутствуют
113	94766.78	114873.38	-	0.1	данные отсутствуют	данные отсутствуют
114	94767.54	114872.94	-	0.1	данные отсутствуют	данные отсутствуют

ДОКУМЕНТ ПОДПИСАН
ЭЛЕКТРОННОЙ ПОДПИСЬЮ
Сертификат: 009F0BDC181A023B64597F1E2579BEFB50
Владелец: ФЕДЕРАЛЬНАЯ СЛУЖБА ГОСУДАРСТВЕННОЙ РЕГИСТРАЦИИ, КАДАСТРА И КАРТОГРАФИИ
Действителен: с 02.08.2024 по 26.10.2025

полное наименование должности		инициалы, фамилия

Здание
вид объекта недвижимости

Лист № 8 раздела 5.1	Всего листов раздела 5.1: 12	Всего разделов: 8	Всего листов выписки: 42

15.01.2025г. № КУВИ-001/2025-11055944	
Кадастровый номер:	78:31:0001103:3

115	94768.02	114872.75	-	0.1	данные отсутствуют	данные отсутствуют
116	94768.52	114872.69	-	0.1	данные отсутствуют	данные отсутствуют
117	94769.04	114872.76	-	0.1	данные отсутствуют	данные отсутствуют
118	94769.53	114872.96	-	0.1	данные отсутствуют	данные отсутствуют
119	94769.93	114873.27	-	0.1	данные отсутствуют	данные отсутствуют
120	94770.24	114873.67	-	0.1	данные отсутствуют	данные отсутствуют
121	94772.48	114875.54	-	0.1	данные отсутствуют	данные отсутствуют
122	94774.31	114875.01	-	0.1	данные отсутствуют	данные отсутствуют
123	94775.4	114878.39	-	0.1	данные отсутствуют	данные отсутствуют
124	94773.45	114879.25	-	0.1	данные отсутствуют	данные отсутствуют
125	94774.13	114881.47	-	0.1	данные отсутствуют	данные отсутствуют
126	94769.66	114883.04	-	0.1	данные отсутствуют	данные отсутствуют
127	94773.81	114894.79	-	0.1	данные отсутствуют	данные отсутствуют
128	94785.94	114890.36	-	0.1	данные отсутствуют	данные отсутствуют
129	94785.45	114888.96	-	0.1	данные отсутствуют	данные отсутствуют
130	94796.23	114885.15	-	0.1	данные отсутствуют	данные отсутствуют
131	94796.71	114886.54	-	0.1	данные отсутствуют	данные отсутствуют

ДОКУМЕНТ ПОДПИСАН
ЭЛЕКТРОННОЙ ПОДПИСЬЮ
Сертификат: 009F0BDC181A023B64597F1E2579BEFB50
Владелец: ФЕДЕРАЛЬНАЯ СЛУЖБА ГОСУДАРСТВЕННОЙ РЕГИСТРАЦИИ, КАДАСТРА И КАРТОГРАФИИ
Действителен: с 02.08.2024 по 26.10.2025

полное наименование должности		инициалы, фамилия

Лист 16

Здание
вид объекта недвижимости

Лист № 9 раздела 5.1	Всего листов раздела 5.1: 12	Всего разделов: 8	Всего листов выписки: 42

15.01.2025г. № КУВИ-001/2025-11055944	
Кадастровый номер:	78:31:0001103:3

1	94811.28	114881.42	-	0.1	данные отсутствуют	данные отсутствуют
1	94808.88	114924.64	-	0.1	данные отсутствуют	данные отсутствуют
2	94815.63	114943.88	-	0.1	данные отсутствуют	данные отсутствуют
3	94812.14	114945.13	-	0.1	данные отсутствуют	данные отсутствуют
4	94814.2	114950.78	-	0.1	данные отсутствуют	данные отсутствуют
5	94817.17	114949.67	-	0.1	данные отсутствуют	данные отсутствуют
6	94804.33	114973.39	-	0.1	данные отсутствуют	данные отсутствуют
7	94791.71	114977.83	-	0.1	данные отсутствуют	данные отсутствуют
8	94790.56	114974.33	-	0.1	данные отсутствуют	данные отсутствуют
9	94784.9	114976.28	-	0.1	данные отсутствуют	данные отсутствуют
10	94786.12	114979.8	-	0.1	данные отсутствуют	данные отсутствуют
11	94780.12	114981.88	-	0.1	данные отсутствуют	данные отсутствуют
12	94777.13	114980.64	-	0.1	данные отсутствуют	данные отсутствуют
13	94777.23	114980.43	-	0.1	данные отсутствуют	данные отсутствуют
14	94757.49	114972.01	-	0.1	данные отсутствуют	данные отсутствуют
15	94757.37	114972.3	-	0.1	данные отсутствуют	данные отсутствуют
16	94754.46	114971.07	-	0.1	данные отсутствуют	данные отсутствуют

ДОКУМЕНТ ПОДПИСАН
ЭЛЕКТРОННОЙ ПОДПИСЬЮ
Сертификат: 009F0BDC181A023B64597F1E2579BEFB50
Владелец: ФЕДЕРАЛЬНАЯ СЛУЖБА ГОСУДАРСТВЕННОЙ РЕГИСТРАЦИИ, КАДАСТРА И КАРТОГРАФИИ
Действителен: с 02.08.2024 по 26.10.2025

полное наименование должности		инициалы, фамилия

Здание
вид объекта недвижимости

Лист № 10 раздела 5.1	Всего листов раздела 5.1: 12	Всего разделов: 8	Всего листов выписки: 42

15.01.2025г. № КУВИ-001/2025-11055944	
Кадастровый номер:	78:31:0001103:3

17	94752.23	114964.84	-	0.1	данные отсутствуют	данные отсутствуют
18	94753.35	114964.44	-	0.1	данные отсутствуют	данные отсутствуют
19	94749.19	114952.76	-	0.1	данные отсутствуют	данные отсутствуют
20	94748.08	114953.13	-	0.1	данные отсутствуют	данные отсутствуют
21	94745.88	114946.89	-	0.1	данные отсутствуют	данные отсутствуют
22	94747.41	114944.05	-	0.1	данные отсутствуют	данные отсутствуют
23	94747.62	114944.16	-	0.1	данные отсутствуют	данные отсутствуют
24	94757.75	114925.24	-	0.1	данные отсутствуют	данные отсутствуют
25	94757.51	114925.11	-	0.1	данные отсутствуют	данные отсутствуют
26	94759.05	114922.28	-	0.1	данные отсутствуют	данные отсутствуют
27	94783.34	114913.72	-	0.1	данные отсутствуют	данные отсутствуют
1	94808.88	114924.64	-	0.1	данные отсутствуют	данные отсутствуют
1	94804.28	114898.48	-	0.1	данные отсутствуют	данные отсутствуют
2	94807.25	114906.85	-	0.1	данные отсутствуют	данные отсутствуют
3	94807.63	114907.7	-	0.1	данные отсутствуют	данные отсутствуют
4	94808.08	114908.38	-	0.1	данные отсутствуют	данные отсутствуют
5	94808.63	114909.02	-	0.1	данные отсутствуют	данные отсутствуют

полное наименование должности		инициалы, фамилия

ДОКУМЕНТ ПОДПИСАН
ЭЛЕКТРОННОЙ ПОДПИСЬЮ
Сертификат: 009F0BDC181A023B64597F1E2579BEFB50
Владелец: ФЕДЕРАЛЬНАЯ СЛУЖБА ГОСУДАРСТВЕННОЙ РЕГИСТРАЦИИ, КАДАСТРА И КАРТОГРАФИИ
Действителен: с 02.08.2024 по 26.10.2025

Здание
вид объекта недвижимости

Лист № 11 раздела 5.1	Всего листов раздела 5.1: 12	Всего разделов: 8	Всего листов выписки: 42

15.01.2025г. № КУВИ-001/2025-11055944	
Кадастровый номер:	78:31:0001103:3

6	94809.25	114909.56	-	0.1	данные отсутствуют	данные отсутствуют
7	94810.03	114910.07	-	0.1	данные отсутствуют	данные отсутствуют
8	94810.82	114910.41	-	0.1	данные отсутствуют	данные отсутствуют
9	94811.66	114910.65	-	0.1	данные отсутствуют	данные отсутствуют
10	94813.28	114915.19	-	0.1	данные отсутствуют	данные отсутствуют
11	94787.28	114904.58	-	0.1	данные отсутствуют	данные отсутствуют
1	94804.28	114898.48	-	0.1	данные отсутствуют	данные отсутствуют
1	94830.75	114964	-	0.1	данные отсутствуют	данные отсутствуют
2	94833.4	114971.6	-	0.1	данные отсутствуют	данные отсутствуют
3	94827.2	114973.95	-	0.1	данные отсутствуют	данные отсутствуют
4	94821.8	114971.1	-	0.1	данные отсутствуют	данные отсутствуют
5	94823.29	114968.27	-	0.1	данные отсутствуют	данные отсутствуют
6	94823.51	114968.39	-	0.1	данные отсутствуют	данные отсутствуют
7	94827	114962.2	-	0.1	данные отсутствуют	данные отсутствуют
1	94830.75	114964	-	0.1	данные отсутствуют	данные отсутствуют

2. Сведения о предельных высоте и глубине конструктивных элементов объекта недвижимости	
Предельная глубина конструктивных элементов объекта недвижимости, м	данные отсутствуют
Предельная высота конструктивных элементов объекта недвижимости, м	данные отсутствуют

ДОКУМЕНТ ПОДПИСАН
ЭЛЕКТРОННОЙ ПОДПИСЬЮ
Сертификат: 009F0BDC181A023B64597F1E2579BEFB50
Владелец: ФЕДЕРАЛЬНАЯ СЛУЖБА ГОСУДАРСТВЕННОЙ РЕГИСТРАЦИИ, КАДАСТРА И КАРТОГРАФИИ
Действителен: с 02.08.2024 по 26.10.2025

полное наименование должности		инициалы, фамилия

Лист 19

Здание
вид объекта недвижимости

Лист № 12 раздела 5.1	Всего листов раздела 5.1: 12	Всего разделов: 8	Всего листов выписки: 42

15.01.2025г. № КУВИ-001/2025-11055944	
Кадастровый номер:	78:31:0001103:3

3. Сведения о характерных точках пересечения контура объекта недвижимости с контуром (контурами) иных зданий, сооружений, объектов незавершенного строительства

Система координат СК-1964

Номера характерных точек контура	Координаты, м		Средняя квадратическая погрешность определения координат характерных точек контура, м	Глубина, высота, м		Кадастровые номера иных объектов недвижимости, с контурами которых пересекается контур данного объекта недвижимости
	X	Y		H1	H2	
1	2	3	4	5	6	7
данные отсутствуют	данные отсутствуют	данные отсутствуют	данные отсутствуют	данные отсутствуют	данные отсутствуют	данные отсутствуют

полное наименование должности		инициалы, фамилия

ДОКУМЕНТ ПОДПИСАН
ЭЛЕКТРОННОЙ ПОДПИСЬЮ
Сертификат: 009F0BDC181A023B64597F1E2579BEFB50
Владелец: ФЕДЕРАЛЬНАЯ СЛУЖБА ГОСУДАРСТВЕННОЙ РЕГИСТРАЦИИ, КАДАСТРА И КАРТОГРАФИИ
Действителен: с 02.08.2024 по 26.10.2025

Выписка из Единого государственного реестра недвижимости об объекте недвижимости

Сведения о частях объекта недвижимости

Здание
вид объекта недвижимости

Лист № 1 раздела 6	Всего листов раздела 6: 1	Всего разделов: 8	Всего листов выписки: 42

15.01.2025г. № КУВИ-001/2025-11055944	
Кадастровый номер:	78:31:0001103:3

План этажа (части этажа), план объекта недвижимости (части объекта недвижимости)	Учетный номер части:1

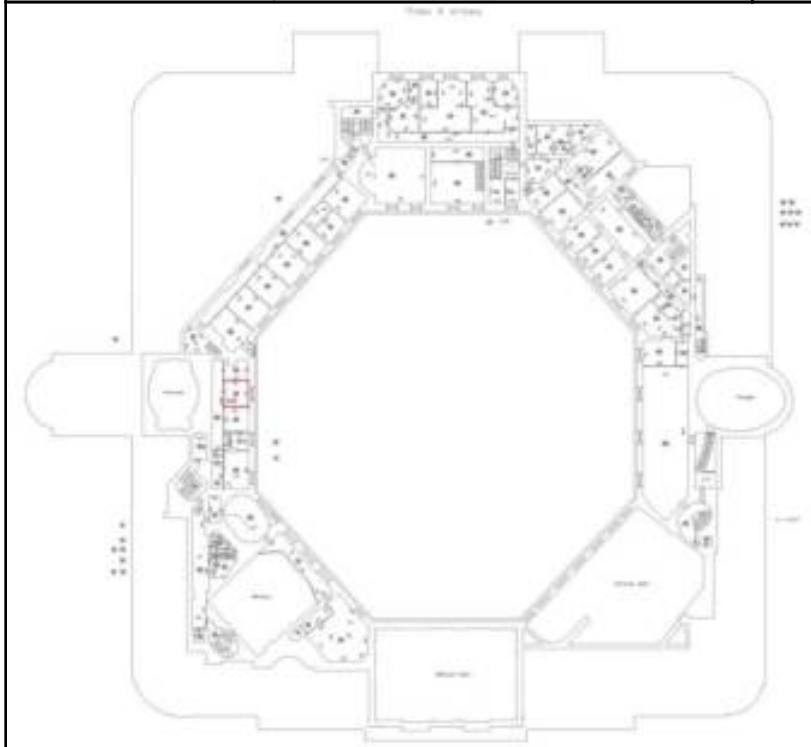

Масштаб 1	Условные обозначения:		

ДОКУМЕНТ ПОДПИСАН
ЭЛЕКТРОННОЙ ПОДПИСЬЮ
Сертификат: 009F0BDC181A023B64597F1E2579BEFB50
Владелец: ФЕДЕРАЛЬНАЯ СЛУЖБА ГОСУДАРСТВЕННОЙ РЕГИСТРАЦИИ, КАДАСТРА И КАРТОГРАФИИ
Действителен: с 02.08.2024 по 26.10.2025

полное наименование должности		инициалы, фамилия

Выписка из Единого государственного реестра недвижимости об объекте недвижимости

Сведения о частях объекта недвижимости

Здание
вид объекта недвижимости

Лист № 1 раздела 6.1	Всего листов раздела 6.1: 1	Всего разделов: 8	Всего листов выписки: 42

15.01.2025г. № КУВИ-001/2025-11055944	
Кадастровый номер:	78:31:0001103:3

Общие сведения о части объекта недвижимости					
Учетный номер части	Основная характеристика, единица измерения			Описание местоположения части	Содержание ограничения в использовании или ограничения права на объект недвижимости или обременения объекта недвижимости
	тип	значение	единица измерения		
1	площадь	17.2	в квадратных метрах	Образуемая часть здания расположена на 4 этаже и включает в себя часть помещения 1-Н (ч.п. 502)	данные отсутствуют
	протяженность	0	в метрах		
	объем	0	в кубических метрах		

полное наименование должности		инициалы, фамилия

ДОКУМЕНТ ПОДПИСАН
ЭЛЕКТРОННОЙ ПОДПИСЬЮ
Сертификат: 009F0BDC181A023B64597F1E2579BEFB50
Владелец: ФЕДЕРАЛЬНАЯ СЛУЖБА ГОСУДАРСТВЕННОЙ РЕГИСТРАЦИИ, КАДАСТРА И КАРТОГРАФИИ
Действителен: с 02.08.2024 по 26.10.2025

Выписка из Единого государственного реестра недвижимости об объекте недвижимости

Перечень помещений, машино-мест, расположенных в здании, сооружении

Здание
вид объекта недвижимости

Лист № 1 раздела 7	Всего листов раздела 7: 1	Всего разделов: 8	Всего листов выписки: 42

15.01.2025г. № КУВИ-001/2025-11055944	
Кадастровый номер:	78:31:0001103:3

N п/п	Кадастровый номер помещения, машино-места	Номер этажа (этажей)	Обозначение (номер) помещения, машино-места на поэтажном плане	Назначение помещения	Вид разрешенного использования	Площадь, м2
1	78:31:0001103:10	подвал	4-Н	Нежилое	данные отсутствуют	189.1
2	78:31:0001103:11	2	5-Н	Нежилое	данные отсутствуют	40.7
3	78:31:0001103:12	2	6-Н	Нежилое	данные отсутствуют	21.1
4	78:31:0001103:13	4	7-Н	Нежилое	данные отсутствуют	17.6
5	78:31:0001103:5	1, 2, 3, 4, подвал, цокольный	1-Н, 1-Н, 1-Н, 1-Н, 1-Н, 1-Н	Нежилое	данные отсутствуют	21387
6	78:31:0001103:6	1, 2, цокольный	1ЛК, 1ЛК, 1ЛК	Нежилое	данные отсутствуют	55.8
7	78:31:0001103:7	1	2-Н	Нежилое	данные отсутствуют	63.3
8	78:31:0001103:8	1, 2, 3, 4, подвал	2ЛК, 2ЛК, 2ЛК, 2ЛК, 2ЛК	Нежилое	данные отсутствуют	179.5
9	78:31:0001103:9	1	3-Н	Нежилое	данные отсутствуют	59.1

полное наименование должности		инициалы, фамилия

ДОКУМЕНТ ПОДПИСАН
ЭЛЕКТРОННОЙ ПОДПИСЬЮ
Сертификат: 009F0BDC181A023B64597F1E2579BEFB50
Владелец: ФЕДЕРАЛЬНАЯ СЛУЖБА ГОСУДАРСТВЕННОЙ РЕГИСТРАЦИИ, КАДАСТРА И КАРТОГРАФИИ
Действителен: с 02.08.2024 по 26.10.2025

Выписка из Единого государственного реестра недвижимости об объекте недвижимости

План расположения помещения, машино-места на этаже (плане этажа)

Здание
вид объекта недвижимости

Лист № 1 раздела 8	Всего листов раздела 8: 20	Всего разделов: 8	Всего листов выписки: 42

15.01.2025г. № КУВИ-001/2025-11055944	
Кадастровый номер: 78:31:0001103:3	Номер этажа (этажей): подвал



Масштаб 1

полное наименование должности		инициалы, фамилия

ДОКУМЕНТ ПОДПИСАН
ЭЛЕКТРОННОЙ ПОДПИСЬЮ
Сертификат: 009F0BDC181A023B64597F1E2579BEFB50
Владелец: ФЕДЕРАЛЬНАЯ СЛУЖБА ГОСУДАРСТВЕННОЙ РЕГИСТРАЦИИ, КАДАСТРА И КАРТОГРАФИИ
Действителен: с 02.08.2024 по 26.10.2025

Лист 24

Здание
вид объекта недвижимости

Лист № 2 раздела 8	Всего листов раздела 8: 20	Всего разделов: 8	Всего листов выписки: 42

15.01.2025г. № КУВИ-001/2025-11055944	
Кадастровый номер: 78:31:0001103:3	Номер этажа (этажей): 2

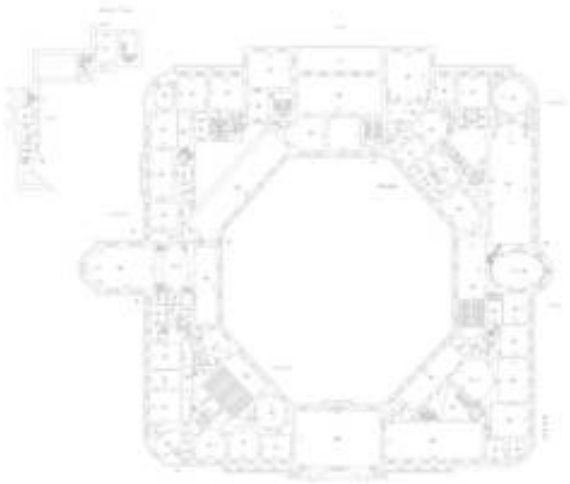

Масштаб 1

полное наименование должности		инициалы, фамилия

ДОКУМЕНТ ПОДПИСАН
ЭЛЕКТРОННОЙ ПОДПИСЬЮ
Сертификат: 009F0BDC181A023B64597F1E2579BEFB50
Владелец: ФЕДЕРАЛЬНАЯ СЛУЖБА ГОСУДАРСТВЕННОЙ РЕГИСТРАЦИИ, КАДАСТРА И КАРТОГРАФИИ
Действителен: с 02.08.2024 по 26.10.2025

Лист 25

Здание
вид объекта недвижимости

Лист № 3 раздела 8	Всего листов раздела 8: 20	Всего разделов: 8	Всего листов выписки: 42

15.01.2025г. № КУВИ-001/2025-11055944	
Кадастровый номер: 78:31:0001103:3	Номер этажа (этажей): 2

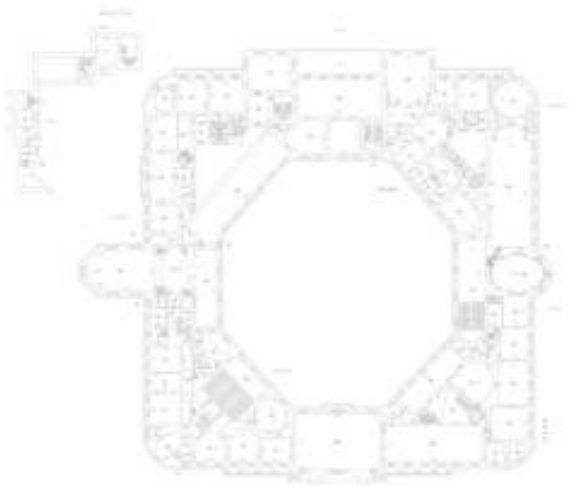

Масштаб 1

полное наименование должности		инициалы, фамилия

ДОКУМЕНТ ПОДПИСАН
ЭЛЕКТРОННОЙ ПОДПИСЬЮ
Сертификат: 009F0BDC181A023B64597F1E2579BEFB50
Владелец: ФЕДЕРАЛЬНАЯ СЛУЖБА ГОСУДАРСТВЕННОЙ РЕГИСТРАЦИИ, КАДАСТРА И КАРТОГРАФИИ
Действителен: с 02.08.2024 по 26.10.2025

Лист 26

Здание
вид объекта недвижимости

Лист № 4 раздела 8	Всего листов раздела 8: 20	Всего разделов: 8	Всего листов выписки: 42

15.01.2025г. № КУВИ-001/2025-11055944	
Кадастровый номер: 78:31:0001103:3	Номер этажа (этажей): 4

Масштаб 1

полное наименование должности		инициалы, фамилия

ДОКУМЕНТ ПОДПИСАН
ЭЛЕКТРОННОЙ ПОДПИСЬЮ
Сертификат: 009F0BDC181A023B64597F1E2579BEFB50
Владелец: ФЕДЕРАЛЬНАЯ СЛУЖБА ГОСУДАРСТВЕННОЙ РЕГИСТРАЦИИ, КАДАСТРА И КАРТОГРАФИИ
Действителен: с 02.08.2024 по 26.10.2025

Лист 27

Здание
вид объекта недвижимости

Лист № 5 раздела 8	Всего листов раздела 8: 20	Всего разделов: 8	Всего листов выписки: 42

15.01.2025г. № КУВИ-001/2025-11055944	
Кадастровый номер: 78:31:0001103:3	Номер этажа (этажей): 1

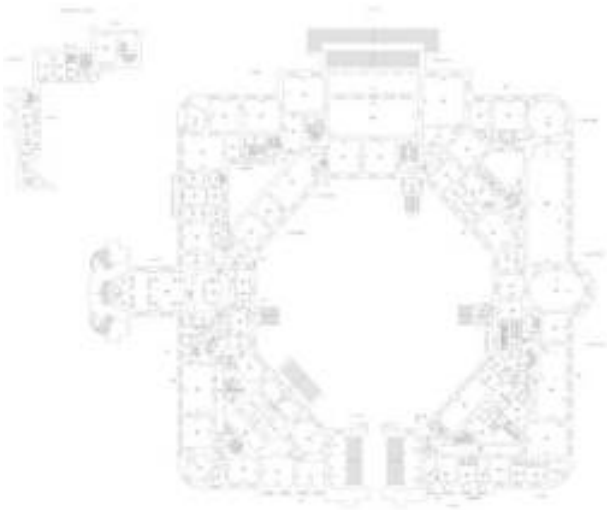

Масштаб 1

полное наименование должности		инициалы, фамилия

ДОКУМЕНТ ПОДПИСАН
ЭЛЕКТРОННОЙ ПОДПИСЬЮ
Сертификат: 009F0BDC181A023B64597F1E2579BEFB50
Владелец: ФЕДЕРАЛЬНАЯ СЛУЖБА ГОСУДАРСТВЕННОЙ РЕГИСТРАЦИИ, КАДАСТРА И КАРТОГРАФИИ
Действителен: с 02.08.2024 по 26.10.2025

Лист 28

Здание
вид объекта недвижимости

Лист № 6 раздела 8	Всего листов раздела 8: 20	Всего разделов: 8	Всего листов выписки: 42

15.01.2025г. № КУВИ-001/2025-11055944	
Кадастровый номер: 78:31:0001103:3	Номер этажа (этажей): 2

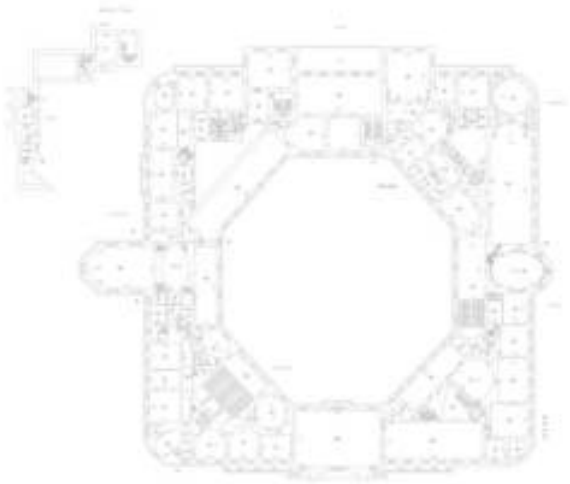

Масштаб 1

полное наименование должности		инициалы, фамилия

ДОКУМЕНТ ПОДПИСАН
ЭЛЕКТРОННОЙ ПОДПИСЬЮ
Сертификат: 009F0BDC181A023B64597F1E2579BEFB50
Владелец: ФЕДЕРАЛЬНАЯ СЛУЖБА ГОСУДАРСТВЕННОЙ РЕГИСТРАЦИИ, КАДАСТРА И КАРТОГРАФИИ
Действителен: с 02.08.2024 по 26.10.2025

Лист 29

Здание
вид объекта недвижимости

Лист № 7 раздела 8	Всего листов раздела 8: 20	Всего разделов: 8	Всего листов выписки: 42

15.01.2025г. № КУВИ-001/2025-11055944	
Кадастровый номер: 78:31:0001103:3	Номер этажа (этажей): 3



Масштаб 1

полное наименование должности		инициалы, фамилия

ДОКУМЕНТ ПОДПИСАН
ЭЛЕКТРОННОЙ ПОДПИСЬЮ
Сертификат: 009F0BDC181A023B64597F1E2579BEFB50
Владелец: ФЕДЕРАЛЬНАЯ СЛУЖБА ГОСУДАРСТВЕННОЙ РЕГИСТРАЦИИ, КАДАСТРА И КАРТОГРАФИИ
Действителен: с 02.08.2024 по 26.10.2025

Лист 30

Здание
вид объекта недвижимости

Лист № 8 раздела 8	Всего листов раздела 8: 20	Всего разделов: 8	Всего листов выписки: 42

15.01.2025г. № КУВИ-001/2025-11055944	
Кадастровый номер: 78:31:0001103:3	Номер этажа (этажей): 4

Масштаб 1

полное наименование должности		инициалы, фамилия

ДОКУМЕНТ ПОДПИСАН
ЭЛЕКТРОННОЙ ПОДПИСЬЮ
Сертификат: 009F0BDC181A023B64597F1E2579BEFB50
Владелец: ФЕДЕРАЛЬНАЯ СЛУЖБА ГОСУДАРСТВЕННОЙ РЕГИСТРАЦИИ, КАДАСТРА И КАРТОГРАФИИ
Действителен: с 02.08.2024 по 26.10.2025

Лист 31

Здание
вид объекта недвижимости

Лист № 9 раздела 8	Всего листов раздела 8: 20	Всего разделов: 8	Всего листов выписки: 42

15.01.2025г. № КУВИ-001/2025-11055944	
Кадастровый номер: 78:31:0001103:3	Номер этажа (этажей): подвал

Масштаб 1

полное наименование должности		инициалы, фамилия

ДОКУМЕНТ ПОДПИСАН
ЭЛЕКТРОННОЙ ПОДПИСЬЮ
Сертификат: 009F0BDC181A023B64597F1E2579BEFB50
Владелец: ФЕДЕРАЛЬНАЯ СЛУЖБА ГОСУДАРСТВЕННОЙ РЕГИСТРАЦИИ, КАДАСТРА И КАРТОГРАФИИ
Действителен: с 02.08.2024 по 26.10.2025

Лист 32

Здание
вид объекта недвижимости

Лист № 10 раздела 8	Всего листов раздела 8: 20	Всего разделов: 8	Всего листов выписки: 42

15.01.2025г. № КУВИ-001/2025-11055944	
Кадастровый номер: 78:31:0001103:3	Номер этажа (этажей): цокольный

Масштаб 1

полное наименование должности		инициалы, фамилия

ДОКУМЕНТ ПОДПИСАН
ЭЛЕКТРОННОЙ ПОДПИСЬЮ
Сертификат: 009F0BDC181A023B64597F1E2579BEFB50
Владелец: ФЕДЕРАЛЬНАЯ СЛУЖБА ГОСУДАРСТВЕННОЙ РЕГИСТРАЦИИ, КАДАСТРА И КАРТОГРАФИИ
Действителен: с 02.08.2024 по 26.10.2025

Лист 33

Здание
вид объекта недвижимости

Лист № 11 раздела 8	Всего листов раздела 8: 20	Всего разделов: 8	Всего листов выписки: 42

15.01.2025г. № КУВИ-001/2025-11055944	
Кадастровый номер: 78:31:0001103:3	Номер этажа (этажей): 1

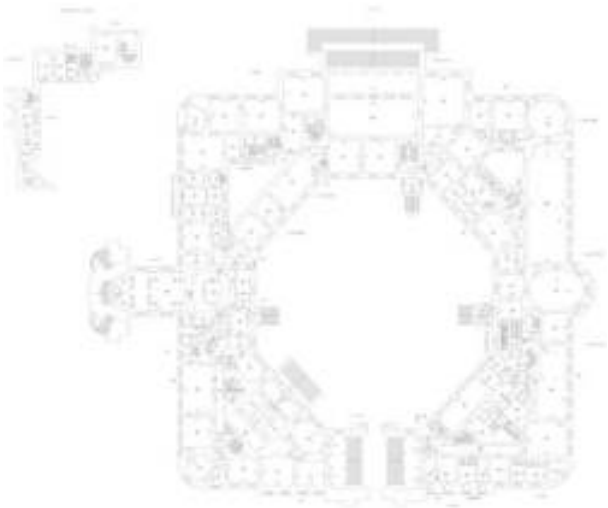

Масштаб 1

полное наименование должности		инициалы, фамилия

ДОКУМЕНТ ПОДПИСАН
ЭЛЕКТРОННОЙ ПОДПИСЬЮ
Сертификат: 009F0BDC181A023B64597F1E2579BEFB50
Владелец: ФЕДЕРАЛЬНАЯ СЛУЖБА ГОСУДАРСТВЕННОЙ РЕГИСТРАЦИИ, КАДАСТРА И КАРТОГРАФИИ
Действителен: с 02.08.2024 по 26.10.2025

Лист 34

Здание
вид объекта недвижимости

Лист № 12 раздела 8	Всего листов раздела 8: 20	Всего разделов: 8	Всего листов выписки: 42

15.01.2025г. № КУВИ-001/2025-11055944	
Кадастровый номер: 78:31:0001103:3	Номер этажа (этажей): 2

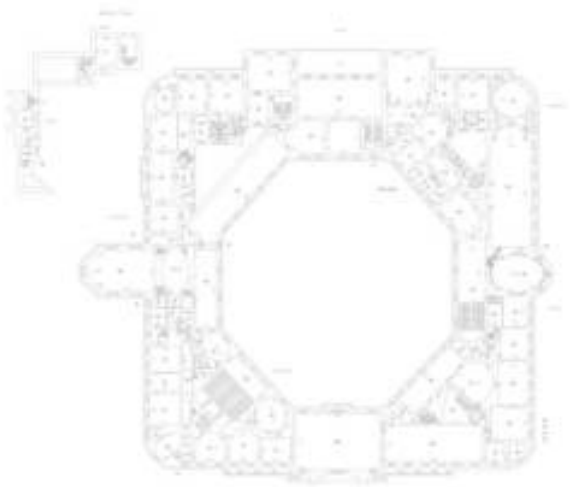

Масштаб 1

полное наименование должности		инициалы, фамилия

ДОКУМЕНТ ПОДПИСАН
ЭЛЕКТРОННОЙ ПОДПИСЬЮ
Сертификат: 009F0BDC181A023B64597F1E2579BEFB50
Владелец: ФЕДЕРАЛЬНАЯ СЛУЖБА ГОСУДАРСТВЕННОЙ РЕГИСТРАЦИИ, КАДАСТРА И КАРТОГРАФИИ
Действителен: с 02.08.2024 по 26.10.2025

Лист 35

Здание
вид объекта недвижимости

Лист № 13 раздела 8	Всего листов раздела 8: 20	Всего разделов: 8	Всего листов выписки: 42

15.01.2025г. № КУВИ-001/2025-11055944	
Кадастровый номер: 78:31:0001103:3	Номер этажа (этажей): цокольный

НЕТ Плана

Масштаб 1

полное наименование должности		инициалы, фамилия

ДОКУМЕНТ ПОДПИСАН
ЭЛЕКТРОННОЙ ПОДПИСЬЮ
Сертификат: 009F0BDC181A023B64597F1E2579BEFB50
Владелец: ФЕДЕРАЛЬНАЯ СЛУЖБА ГОСУДАРСТВЕННОЙ РЕГИСТРАЦИИ, КАДАСТРА И КАРТОГРАФИИ
Действителен: с 02.08.2024 по 26.10.2025

Лист 36

Здание
вид объекта недвижимости

Лист № 14 раздела 8	Всего листов раздела 8: 20	Всего разделов: 8	Всего листов выписки: 42

15.01.2025г. № КУВИ-001/2025-11055944	
Кадастровый номер: 78:31:0001103:3	Номер этажа (этажей): 1

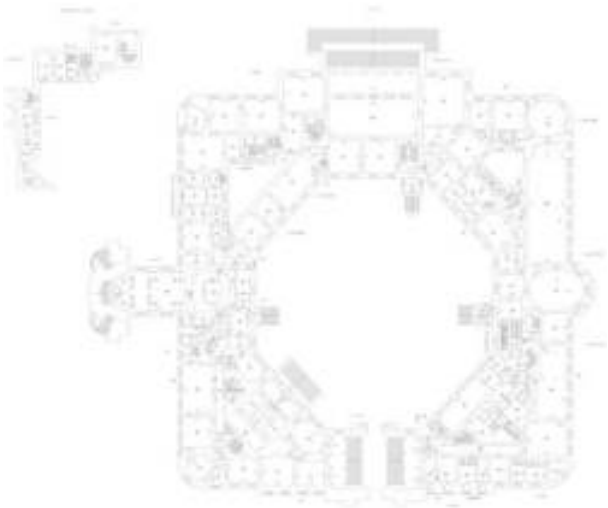

Масштаб 1

полное наименование должности		инициалы, фамилия

ДОКУМЕНТ ПОДПИСАН
ЭЛЕКТРОННОЙ ПОДПИСЬЮ
Сертификат: 009F0BDC181A023B64597F1E2579BEFB50
Владелец: ФЕДЕРАЛЬНАЯ СЛУЖБА ГОСУДАРСТВЕННОЙ РЕГИСТРАЦИИ, КАДАСТРА И КАРТОГРАФИИ
Действителен: с 02.08.2024 по 26.10.2025

Лист 37

Здание
вид объекта недвижимости

Лист № 15 раздела 8	Всего листов раздела 8: 20	Всего разделов: 8	Всего листов выписки: 42

15.01.2025г. № КУВИ-001/2025-11055944	
Кадастровый номер: 78:31:0001103:3	Номер этажа (этажей): 1

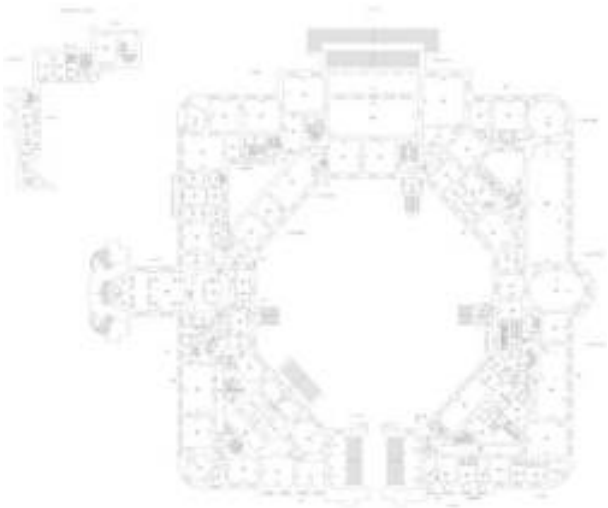

Масштаб 1

полное наименование должности		инициалы, фамилия

ДОКУМЕНТ ПОДПИСАН
ЭЛЕКТРОННОЙ ПОДПИСЬЮ
Сертификат: 009F0BDC181A023B64597F1E2579BEFB50
Владелец: ФЕДЕРАЛЬНАЯ СЛУЖБА ГОСУДАРСТВЕННОЙ РЕГИСТРАЦИИ, КАДАСТРА И КАРТОГРАФИИ
Действителен: с 02.08.2024 по 26.10.2025

Лист 38

Здание
вид объекта недвижимости

Лист № 16 раздела 8	Всего листов раздела 8: 20	Всего разделов: 8	Всего листов выписки: 42

15.01.2025г. № КУВИ-001/2025-11055944	
Кадастровый номер: 78:31:0001103:3	Номер этажа (этажей): 2

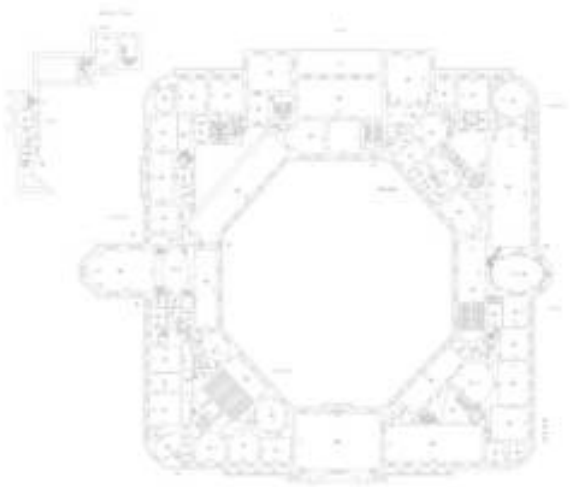

Масштаб 1

полное наименование должности		инициалы, фамилия

ДОКУМЕНТ ПОДПИСАН
ЭЛЕКТРОННОЙ ПОДПИСЬЮ
Сертификат: 009F0BDC181A023B64597F1E2579BEFB50
Владелец: ФЕДЕРАЛЬНАЯ СЛУЖБА ГОСУДАРСТВЕННОЙ РЕГИСТРАЦИИ, КАДАСТРА И КАРТОГРАФИИ
Действителен: с 02.08.2024 по 26.10.2025

Здание
вид объекта недвижимости

Лист № 17 раздела 8	Всего листов раздела 8: 20	Всего разделов: 8	Всего листов выписки: 42

15.01.2025г. № КУВИ-001/2025-11055944	
Кадастровый номер: 78:31:0001103:3	Номер этажа (этажей): 3



Масштаб 1

полное наименование должности		инициалы, фамилия

ДОКУМЕНТ ПОДПИСАН
ЭЛЕКТРОННОЙ ПОДПИСЬЮ
Сертификат: 009F0BDC181A023B64597F1E2579BEFB50
Владелец: ФЕДЕРАЛЬНАЯ СЛУЖБА ГОСУДАРСТВЕННОЙ РЕГИСТРАЦИИ, КАДАСТРА И КАРТОГРАФИИ
Действителен: с 02.08.2024 по 26.10.2025

Лист 40

Здание
вид объекта недвижимости

Лист № 18 раздела 8	Всего листов раздела 8: 20	Всего разделов: 8	Всего листов выписки: 42

15.01.2025г. № КУВИ-001/2025-11055944	
Кадастровый номер: 78:31:0001103:3	Номер этажа (этажей): 4

Масштаб 1

полное наименование должности		инициалы, фамилия

ДОКУМЕНТ ПОДПИСАН
ЭЛЕКТРОННОЙ ПОДПИСЬЮ
Сертификат: 009F0BDC181A023B64597F1E2579BEFB50
Владелец: ФЕДЕРАЛЬНАЯ СЛУЖБА ГОСУДАРСТВЕННОЙ РЕГИСТРАЦИИ, КАДАСТРА И КАРТОГРАФИИ
Действителен: с 02.08.2024 по 26.10.2025

Лист 41

Здание
вид объекта недвижимости

Лист № 19 раздела 8	Всего листов раздела 8: 20	Всего разделов: 8	Всего листов выписки: 42

15.01.2025г. № КУВИ-001/2025-11055944	
Кадастровый номер: 78:31:0001103:3	Номер этажа (этажей): подвал

Масштаб 1

полное наименование должности		инициалы, фамилия

ДОКУМЕНТ ПОДПИСАН
ЭЛЕКТРОННОЙ ПОДПИСЬЮ
Сертификат: 009F0BDC181A023B64597F1E2579BEFB50
Владелец: ФЕДЕРАЛЬНАЯ СЛУЖБА ГОСУДАРСТВЕННОЙ РЕГИСТРАЦИИ, КАДАСТРА И КАРТОГРАФИИ
Действителен: с 02.08.2024 по 26.10.2025

Лист 42

Здание
вид объекта недвижимости

Лист № 20 раздела 8	Всего листов раздела 8: 20	Всего разделов: 8	Всего листов выписки: 42

15.01.2025г. № КУВИ-001/2025-11055944	
Кадастровый номер: 78:31:0001103:3	Номер этажа (этажей): 1

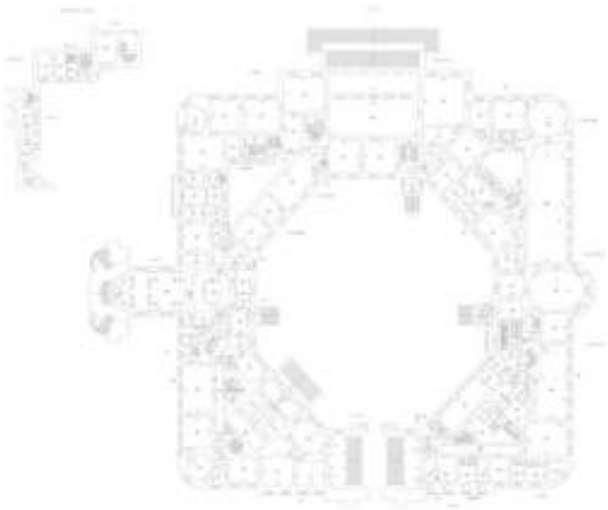

Масштаб 1

полное наименование должности		инициалы, фамилия

ДОКУМЕНТ ПОДПИСАН
ЭЛЕКТРОННОЙ ПОДПИСЬЮ
Сертификат: 009F0BDC181A023B64597F1E2579BEFB50
Владелец: ФЕДЕРАЛЬНАЯ СЛУЖБА ГОСУДАРСТВЕННОЙ РЕГИСТРАЦИИ, КАДАСТРА И КАРТОГРАФИИ
Действителен: с 02.08.2024 по 26.10.2025

ГОСУДАРСТВЕННОЕ УНИТАРНОЕ ПРЕДПРИЯТИЕ
"ГОРОДСКОЕ УПРАВЛЕНИЕ ИНВЕНТАРИЗАЦИИ И ОЦЕНКИ НЕДВИЖИМОСТИ"

Филиал ГУП "ГУИОН" проектно–инвентаризационное бюро Центрального района

ТЕХНИЧЕСКИЙ ПАСПОРТ

на здание	**Государственный Русский Музей (Инженерный замок)**
район	**Центральный**
город	**Санкт-Петербург**
улица (пер.)	**Садовая улица, дом 2, литера А**

Квартал № ***1103***
Инвентарный № ***103/1 а***

ПЛАН ЗЕМЕЛЬНОГО УЧАСТКА

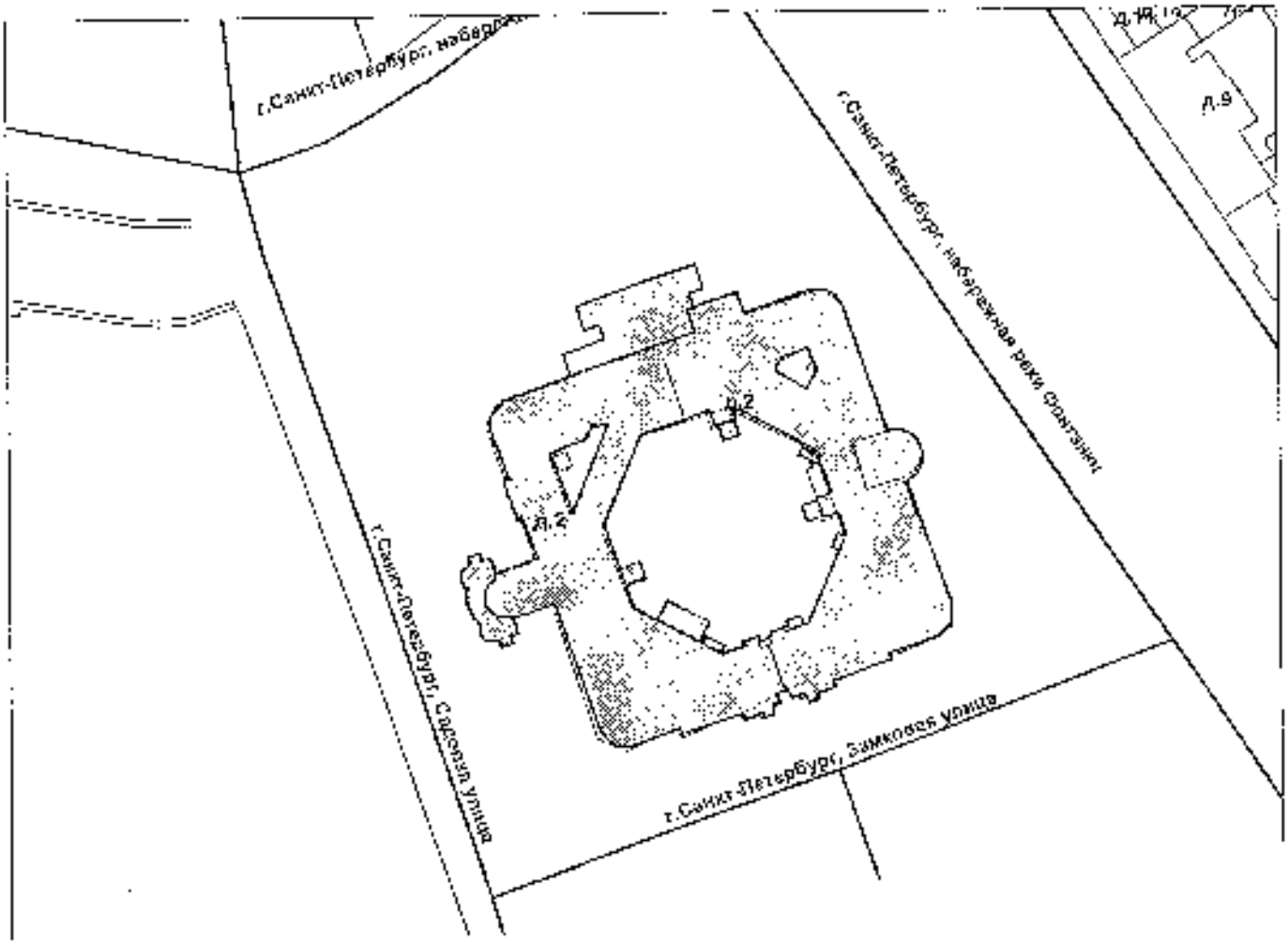

Масштаб 1:2000

I. Регистрация права собственности

реестровый № _____ Фонд _____

Дата записи	Полное наименование учреждения, предприятия или организации	Документы, устанавливающие право собственности с указанием кем, когда и за какими номерами выданы	Долевое участие при общей собственности	Подпись лица, свидетельствующего правильность записи

II. Экспликация земельного участка (в кв.м)

Площадь участка			Не застроенная площадь			
по документам	фактически	застроенная	замощенная	озелененная	площадки оборудованные	грунт
	29595	9073*				
		* в т.ч.кр 714 кв.м.				

III. Благоустройство здания (в кв.м)

Водопровод	Канализация	Отопление					Централизованное горячее водоснабжение	Ванны			Газоснабжение		Лифты - шт.			Общая площадь, кв.м
		от ТЭЦ	от групповой котельной	от собственной котельной	от АГВ	печное		с центральным горячим водоснабжением	с газовыми колонками	с дровяными колонками	центральное	жидким топливом	Электроснабжение	пассажирские	грузовые	
21509,4	21509,4	-	-	22013,2	-	-	-	-	-	-	-	-	22015,2	2	-	22015,2

IV. Общие сведения

Назначение *Нежилое*

Использование *Культурно-просветительное*

Количество мест (мощность)

а) Общая площадь 22013.2 кв.м

б)

в)

г)

V. Исчисление площадей и объемов здания и его частей (подвалов, пристроек и т.п.)

Литера по плану	Наименование здания и его частей	Формула для подсчета площадей по наружному обмеру	Площадь (кв.м)	Высота (м)	Объем (куб.м)
1	2	3	4	5	6
А	нежилое		8283.0	24.05	199206
А	нежилое		4096.0	3.40	13926
А	нежилое		27.4		
А	нежилое		28.6		
	Итого по строению:				213132

VI. Описание конструктивных элементов здания и определение износа

Литера: А Год постройки: 1797-1800 Число этажей: 4 (1-3-4, в том числе цокольный этаж), подвал

Группа капитальности: II Вид внутренней отделки: повышенный

№ п/п	Наименование конструктивных элементов		Описание конструктивных элементов (материал, конструкция, отделка, и прочее)	Техническое состояние (осадка, трещины, гниль и т.п.)	Удельные веса конструктивных элементов	Поправка к удельному весу в процентах	Удельн. вес конструкт. элем. с поправкой	Ивнос в %	Произведен. % износа на уд. вес конструкт. элемен.
1	2		3	4	5	6	7	8	9
1	Фундаменты		бутовый ленточный	Трещины, следы увлажнения покоя	4		4	45	1.80
2	а. Стены и их наружная отделка		кирпичные оштукатуренные, лепные детали, окраска стен фасада	Выветривание шпка, ослабление кирпичной кладки	25		25	35	8.75
	б. Перегородки		деревянные оштукатуренные	Трещины, щели					
3	Перекрытия	чердачное	по деревянным балкам, по металлическим балкам	Глубокие трещины в местах сопряжения балок с наружными стенами; следы мокрых пятен					
		междуэтажное	по деревянным балкам; по металлическим балкам	-"-	9		9	45	4.05
		наплавляемое	кирпичные стены	-"-					
4	Крыша		из кровельной стали, по деревянной обрешетке, стропильная	Неплотности фальцев	5		5	35	1.75
5	Полы		Линолеумные, паркетные, мраморные; бетонные	Местами отставание или отсутствие клепок, истертость, выбоины	10		10	35	3.50
6	Проемы	Оконные	дубовые, частично сосновые	Истертость, коробление, трещины					
		Дверные	Фасадные, плоские дощатые, окрашены; ворота металлические	Истертость, коробление, трещины	13		13	35	4.55
7	Внутренняя отделка		подвесные потолки; декоративная отделка; роспись; лепка; отделка мрамором и гипсовой штукатурка; окрашивание водоэмалевыми красками	Окрасочный шкаф местами потолков и загрязнение в отдельных местах повреждений	12		12	35	4.20
8	Санитарно-технические	Отопление	от собственной котельной	Канальные печи в местах перехода арматуры	12.5		16.6	35	5.81
		Водопровод	от городской центральной сети						
		Канализация	сброс в городскую сеть						
		Горячее водоснабжение	нет						
		Электроосвещение	открытая и скрытая проводка						
		Радио	открытая проводка						
		Телефон	открытая проводка						
		Вентиляция	естественная; приточно-вытяжная			+4.1			
		Лифт	пассажирские; грузо-пассажирские						
		Сигнализация	есть						
9	Прочие работы		крыльцо, лестницы по сплавным косоурам; балконы	Выбоины и отбитые места с трещинами в отдельных ступенях; стертость поверхности ступеней	9.5		9.5	40	3.80
				Итого	100.0		104.1		38.21

Процент износа, приведенный к 100 по формуле: $\frac{\text{процент износа (гр.9)} \times 100}{\text{удельный вес (гр.7)}} = \frac{38.21 \times 100}{104.1} = 37.0\%$

VII. Описание конструктивных элементов здания и определение износа

Литера: Год постройки: Число этажей:

Группа капитальности: Вид внутренней отделки:

№ п/п	Наименование конструктивных элементов		Описание конструктивных элементов (материал, конструкция, отделка, и прочее)	Техническое состояние (осадка, трещины, гниль и т.п.)	Удельные веса конструктивных элементов	Поправка к удельному весу в процентах	Удельн. вес конструкт. элем. с поправкой	Итого в %	Производ. % износа на уд. вес конструкт. эл-тов
1	2		3	4	5	6	7	8	9
1	Фундаменты								
2	а. Стены и их наружная отделка								
	б. Перегородки								
3	Перекрытия	чердачное							
		межэтажное							
		подпольное							
4	Крыша								
5	Полы								
6	Проемы	Оконные							
		Дверные							
7	Внутренняя отделка								
8	Санитарно-технические и электротехнические устройства	Отопление							
		Водопровод							
		Канализация							
		Горячее водоснабжение							
		Ванны							
		Электросвещение							
		Радио							
		Телефон							
		Вентиляция							
		Лифт							
		Сигнализация							
		Электроплиты							
		Телевидение							
		Газоснабжение							
		Мусоропровод							
		Смотровая яма							
9	Прочие работы								
				Итого	100.0		100.0		

Процент износа, приведенный к 100 по формуле: $\frac{\text{процент износа (гр.9)} \times 100}{\text{удельный вес (гр.7)}}$ – _____ –

VIII. Описание конструктивных элементов здания и определение износа

Литера: Год постройки: Число этажей:

Группа капитальности: Вид внутренней отделки:

№ п/п	Наименование конструктивных элементов		Описание конструктивных элементов (материал, конструкция, отделка, и прочее)	Техническое состояние (осадка, трещины, гниль и т.п.)	Удельные веса конструктивных элементов	Поправка к удельн. весу в процентах	Удельн. вес конструк. элем. с поправкой	Износ в %	Произведен. % износа на уд. вес конструкц. эл-тов
1	2		3	4	5	6	7	8	9
1	Фундаменты								
2	а. Стены и их наружная отделка								
	б. Перегородки								
3	Перекрытия	черданные							
		междуэтажные							
		надподвальные							
4	Крыша								
5	Полы								
6	Проемы	Оконные							
		Дверные							
7	Внутренняя отделка								
8	Санитарно-технические и электротехнические устройства	Отопление							
		Водопровод							
		Канализация							
		Горячее водоснабжение							
		Ванны							
		Электроосвещение							
		Радио							
		Телефон							
		Вентиляция							
		Лифт							
		Сигнализация							
		Электроплиты							
		Телевидение							
		Газоснабжение							
		Мусоропровод							
		Смотровая яма							
9	Прочие работы								
				Итого	100.0		100.0		

Процент износа, определенный к 100 по формуле: $\frac{\text{процент износа (гр.9)} \times 100}{\text{удельный вес (гр.7)}}$ = _____ – _____

IX. Техническое описание пристроек и других частей здания

Наименование конструктивных элементов	Литера	Удельный вес по таблице	Поправки	Удельный вес с поправками	Литера	Удельный вес по таблице	Поправки	Удельный вес с поправками	Литера	Удельный вес по таблице	Поправки	Удельный вес с поправками
Фундаменты												
Стены и перекрытия												
Перекрытия												
Крыша												
Полы												
Проемы												
Отделочные работы												
Электрооборудование												
Прочие работы												
ИТОГО:		100	x			100	x			100	x	

Наименование конструктивных элементов	Литера	Удельный вес по таблице	Поправки	Удельный вес с поправками	Литера	Удельный вес по таблице	Поправки	Удельный вес с поправками	Литера	Удельный вес по таблице	Поправки	Удельный вес с поправками
Фундаменты												
Стены и перекрытия												
Перекрытия												
Крыша												
Полы												
Проемы												
Отделочные работы												
Электрооборудование												
Прочие работы												
ИТОГО:		100	x			100	x			100	x	

X. Исчисление восстановительной и действительной стоимости здания и его частей

Литера по плану	Наименование частей зданий	№ обмеров	№ таблицы	Размерность	Стоимость по табл.	Поправки к стоимости в коэф.																
						Удельный вес строения	На высоту помещения	На среднесмежные объекты	На отдел. от группы кап.	На необходимые ремонты	На материалы	На объем	На климатическую зону	на поясной коэф.	Удельный вес по поясам	Стоимость за кв.м. с поправками	Объем или площадь	Восстановительная стоимость	% износа	Действительная стоимость
1	2	3	4	5	6	7	8	9	10	11	12	13	14	15	16	17	18	19	20	21	22
А	подвал	9	17а	1,95 м	20,00	1,64				0,97		0,97		1,22	1,05	1,20	24	960	1230005	37	775020
А	помещ. (подвальные объемы)	9	17а	1,95 м	20,00	1,64			0,95	0,97		0,97		1,22	1,05	1,20	23,8	208182	4745410	37	2988008
А	подвал	9	5а	40 м	885,00	1,50										1,00	886	27	27000	37	16989
А	помещ.	9	5а	40 м	885,00	1,50										1,00	886	29	25920	37	16318
																		Всего:	4914605		3096335
Стоимость в ценах 2010 года с учетом коэффициента, утвержденного постановлением Правительства Санкт-Петербурга от 25.12.2009 г. № 1534																		5651711		3559316

XI. Техническое описание служебных построек

Наименование конструктивных элементов	Литера	Удельный вес по таблице	Поправки	Удельный вес с поправками	Литера	Удельный вес по таблице	Поправки	Удельный вес с поправками	Литера	Удельный вес по таблице	Поправки	Удельный вес с поправками
Фундаменты												
Стены и перегородки												
Перекрытия												
Крыша												
Полы												
Проемы												
Отделочные работы												
Электроосвещение												
Прочие работы												
ИТОГО:		100	x			100	x			100	x	
Формулы для подсчета площади, объема												

Наименование конструктивных элементов	Литера	Удельный вес по таблице	Поправки	Удельный вес с поправками	Литера	Удельный вес по таблице	Поправки	Удельный вес с поправками	Литера	Удельный вес по таблице	Поправки	Удельный вес с поправками
Фундаменты												
Стены и перегородки												
Перекрытия												
Крыша												
Полы												
Проемы												
Отделочные работы												
Электроосвещение												
Прочие работы												
ИТОГО:		100	x			100	x			100	x	
Формулы для подсчета площади, объема												

XII. Исчисление стоимости служебных построек

Литера по плану	Наименов. частей	№ объекта	№ таблицы	Дефлятор	Стоимость по табл.	Удельный вес страниц.	На группу капитальн.	Электрическая работа	На подобрад. позиции		Удельный вес сооружения	Стоимость ед. измерения с поправками	Объем или площадь	Восстановительная стоимость	% износа	Действительная стоимость
1	2	3	4	5	6	7	8	9	10	11	12	13	14	15	16	17	18

XIII. Ограждения и сооружения (замощения) на участке

литера	Наименование ограждений и сооружений	Материал, конструкция	Размеры		Площадь, кв.м	№ сборника	№таблицы	Измеритель	Стоимость измерителя по таблице	Восстановительная стоимость, руб	Процент износа	Действительная стоимость, руб
			длина (м)	ширина высота (м)								

XIV. Общая стоимость (в руб.)

В ценах какого года	Основные строения		Служебные постр.		Сооружения		Всего	
	восстанов. стоимость	действит. стоимость	восстанов. стоимость	действит. стоимость	восстанов. стоимость	действит. стоимость	восстанов. стоимость	действит. стоимость
1969	4914690	3096255					4914690	3096255
2010	593547111	373934716					593547111	373934716

«30» сентября 2010 г. Исполнил _____ (Богданова И.А.)

« 30 » сентября 2010 г. Проверил _____ (Чернышева Л.В.)

« 30 » сентября 2010 г. Начальник филиала ГУП "ГУИОН" ПИБ Центрального района _____ (Т.С. Чаузова)

XV. ОТМЕТКИ О ПОСЛЕДУЮЩИХ ОБСЛЕДОВАНИЯХ.

Дата обследования			
Обследовал			
Проверил			
Начальник			

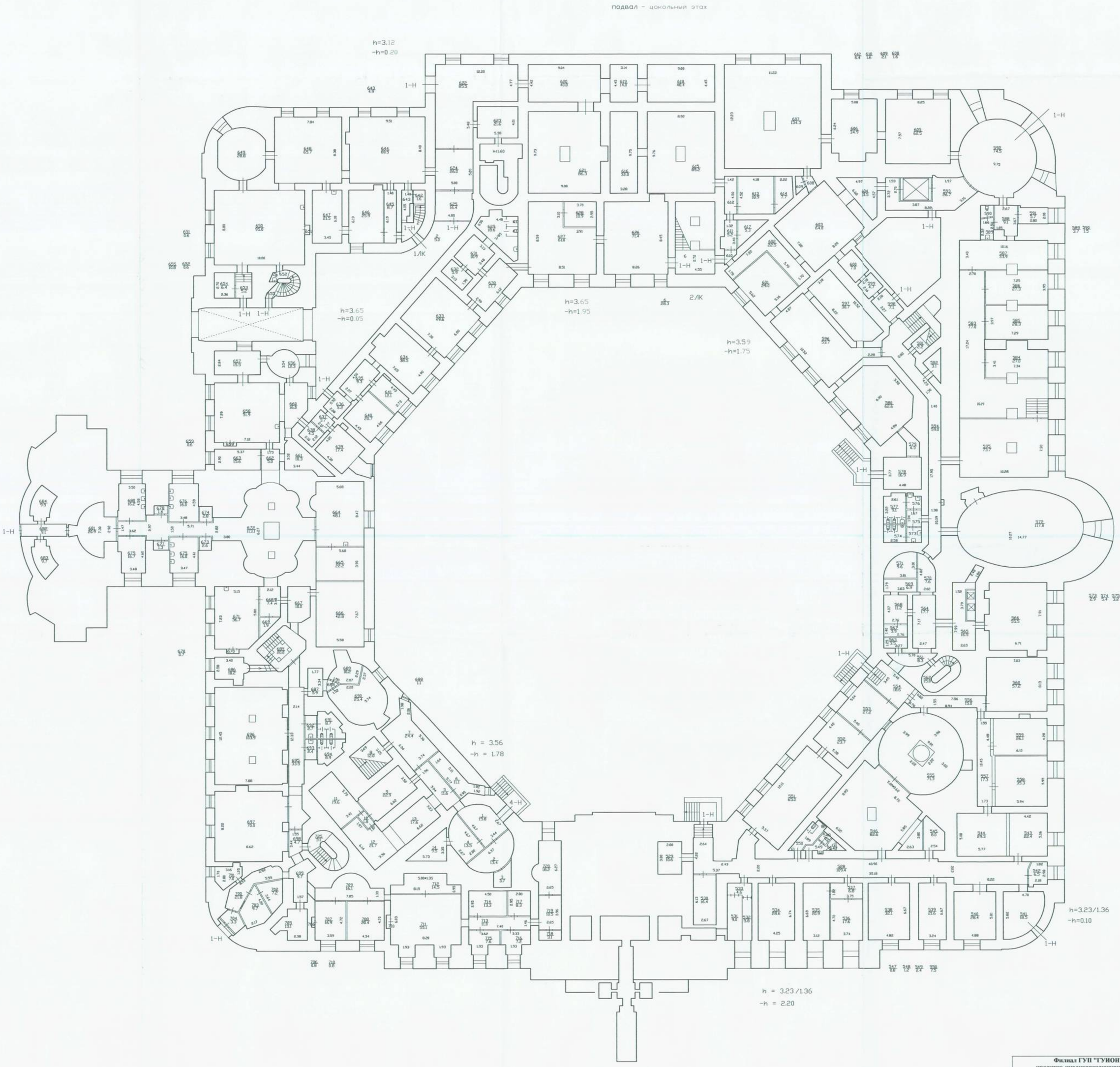

Филиал ГУП "ГУИОН" проектно-инвентаризационное бюро Центрального района г. Санкт-Петербург			Инв.№ 103/1
лист 1	Поэтажные планы строения литеры А по Садовой улице, дом 2 (подвал, цокольный этаж)		масштаб 1:200
Дата	Должностное лицо	Фамилия И.О.	Подпись
30.09.2010 г.	Начальник филиала	Чаузова Г.С.	
29.06.2010 г.	Исполнитель	Богданова И.А.	
30.09.2010 г.	Инженер, бригадир	Чернышева Л.В.	

Антресоль 1 этажа

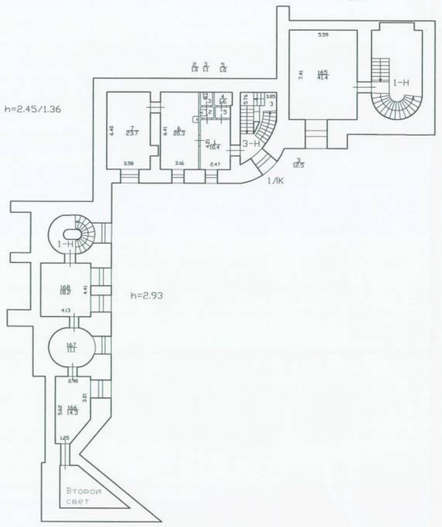

1 этаж

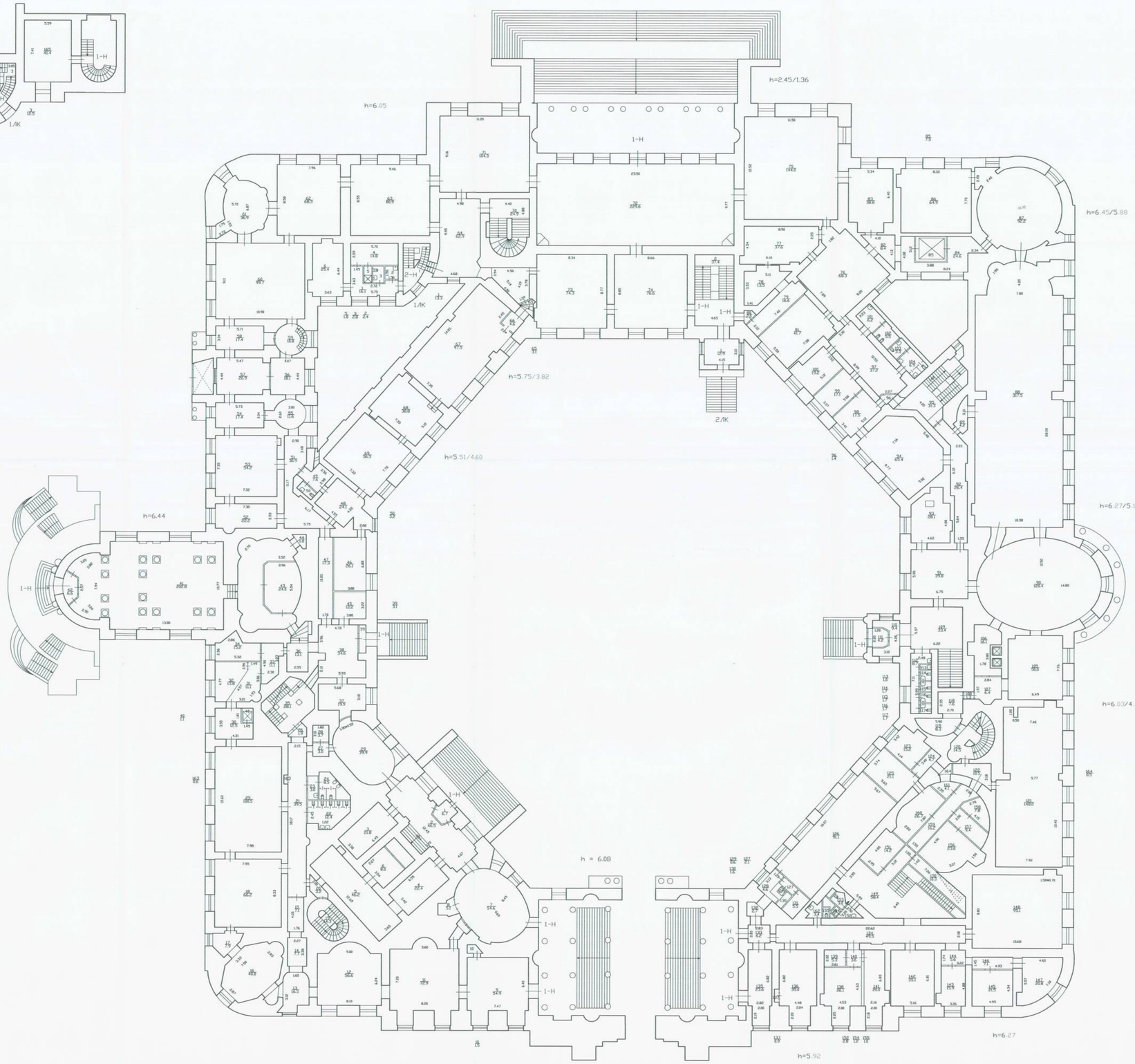

Филиал ГУП "ГУИОН" проектно-интеграционное бюро Центрального района г. Санкт-Петербург			Инв.№ 10313
Лист 2	Поэтажные планы строения литеры А по Садовой улице, дом 2 (1 этаж, антресоль 1 этажа)		Масштаб 1:200
Дата	Должностное лицо	Фамилия И.О.	Подпись
30.09.2010 г.	Начальник филиала	Чарузова Г.С.	
29.06.2010 г.	Исполнитель	Богданова И.А.	
30.09.2010 г.	Инженер, бригадир	Чертыкомова Л.В.	

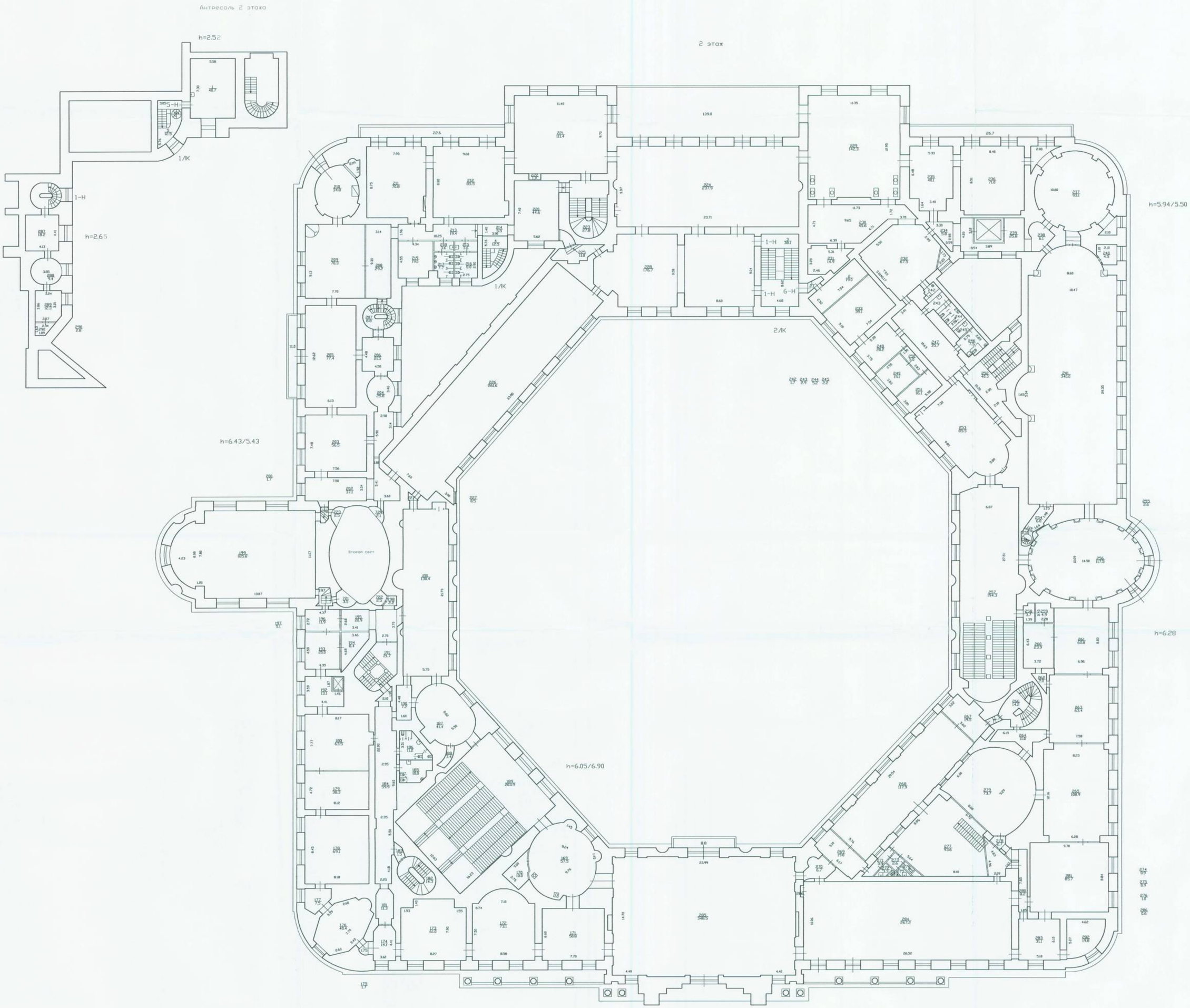

Филиал ГУП "ГУИОН" проектно-инвентаризационное бюро Центрального района г. Санкт-Петербург			Инв.№ 103/1
лист 3	Поэтажные планы строения литеры А по Садовой улице, дом 2 (2 этаж, антресоль 2 этажа)		масштаб 1:200
Дата	Должностное лицо	Фамилия И.О.	Подпись
30.09.2010 г.	Начальник филиала	Чадова Г.С.	
29.06.2010 г.	Исполнитель	Богданова И.А.	
30.09.2010 г.	Инженер, бригадир	Чернышева Л.В.	

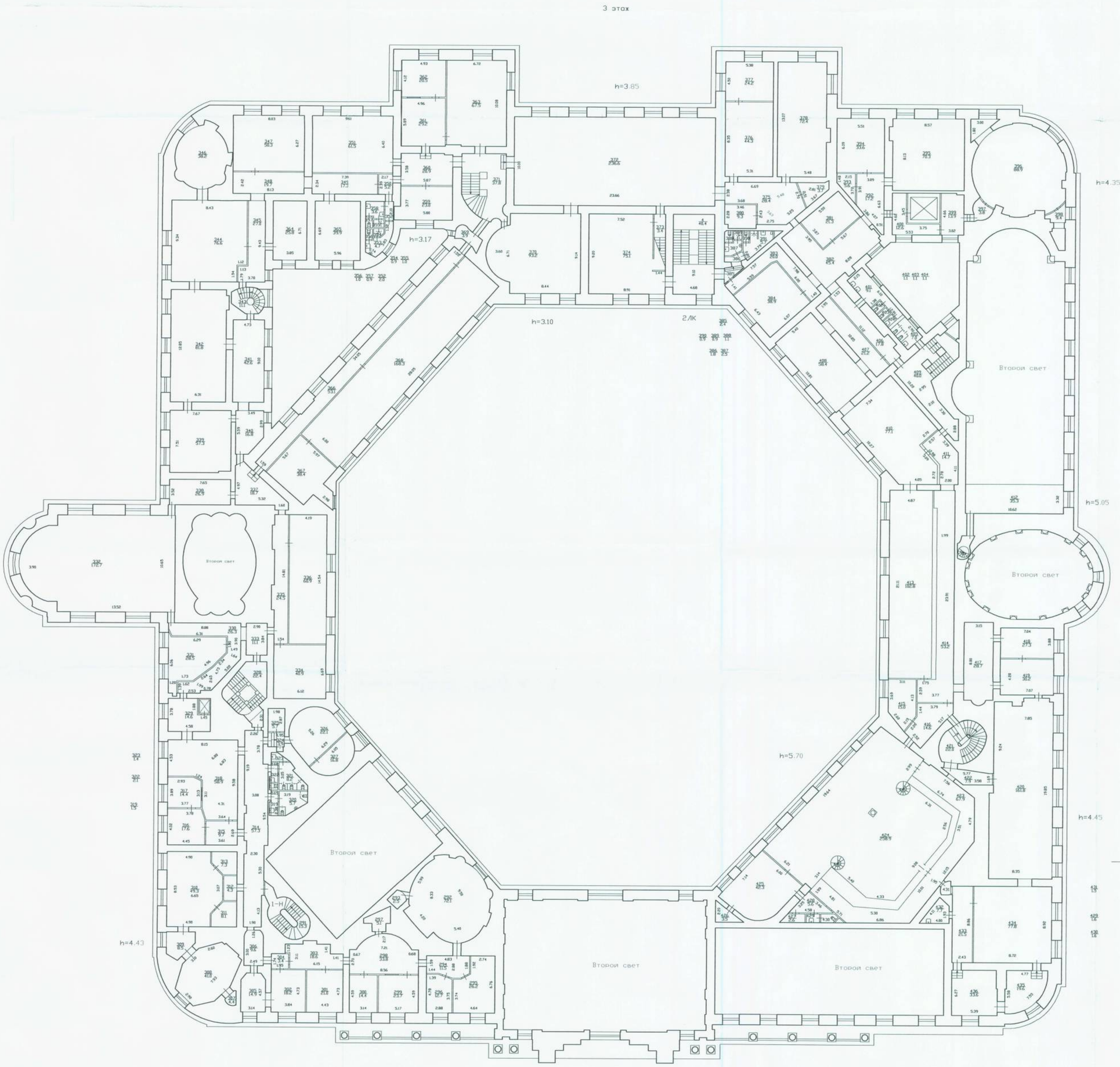

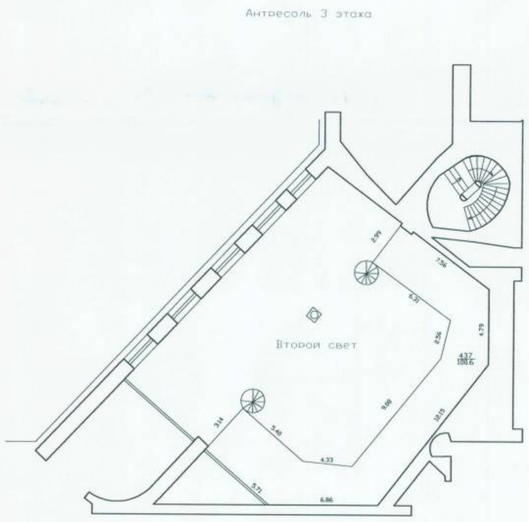

Филиал ГУП "ГУИОН" проектно-инвентаризационное бюро Центрального района г. Санкт-Петербург			Инв.№ 103/1
лист 4	Поэтажные планы строения литеры А по Садовой улице, дом 2 (3 этаж, антресоль 3 этажа)		масштаб 1:200
Дата	Должностное лицо	Фамилия И.О.	Подпись
30.09.2010 г.	Начальник филиала	Чарусова Г.С.	
29.06.2010 г.	Исполнитель	Бондаренова И.А.	
30.09.2010 г.	Инженер, бригадир	Чернышева Л.В.	

4 этаж

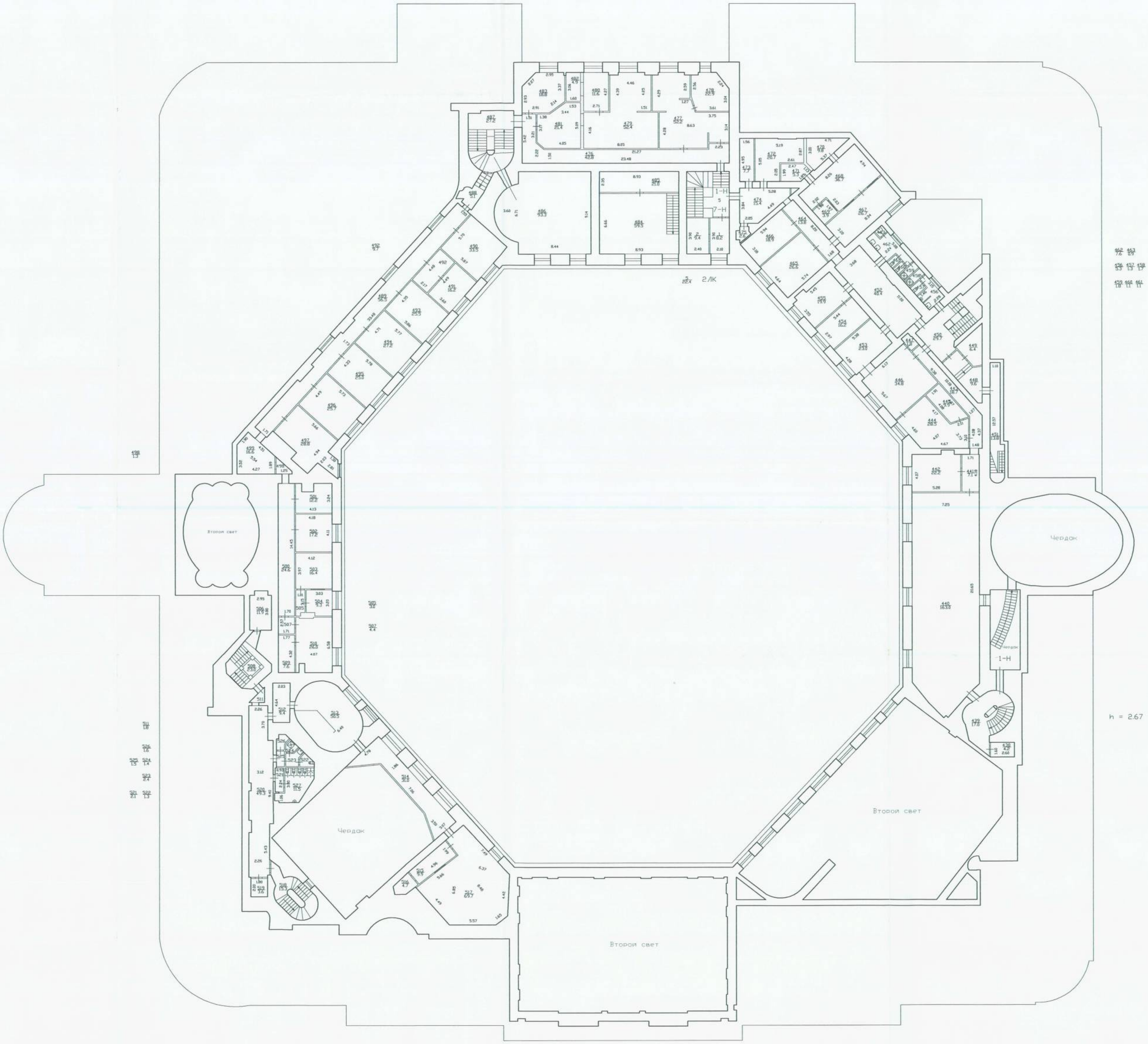

Филиал ГУП "ГУИОН" проектно-инвентаризационное бюро Центрального района г. Санкт-Петербург			Инв.№ 103/1
лист 5	Поэтажные планы строения литеры А по Садовой улице, дом 2 (4 этаж)		масштаб 1:200
Дата	Должностное лицо	Фамилия И.О.	Подпись
30.09.2010 г.	Начальник филиала	Чаузова Г.С.	
29.06.2010 г.	Исполнитель	Богданова Н.А.	
30.09.2010 г.	Инженер, бригадир	Чернышева Л.В.	

Филиал ГУП "ГУИОН" ПИБ Центрального района
Ведомость помещений и их площадей
Приложение к поэтажному плану
Адрес: г.Санкт-Петербург, Садовая улица, дом 2, литера А

Нежилые помещения

Этаж	№ помещения	№ части помещения	Наименование части помещения	Общая площадь, кв.м.	Кроме того, площадь лоджий, балконов, веранд, террас с коэффициентами, кв.м.	Высота, м	Примечание
1	1-Н	1	тамбур	6.7		6.08	
		2	вестибюль	46.5		6.08	
		3	комната	21.8		6.27	
		4	коридор	22.4		6.27	
		5	коридор	46.2		3.55	
		6	кладовая	8.0		6.27	
		7	зал	54.6		6.09	
		8	кладовая	5.1		6.08	
		9	зал	54.9		6.08	
		10	кладовая	1.5		6.08	
		11	зал	72.9		6.08	
		12	зал	56.6		6.08	
		13	коридор	16.5		6.08	
		14	коридор	7.7		6.27	
		15	коридор	7.1		6.27	
		16	зал	40.8		6.08	
		17	комната	7.9		6.08	
		18	зал	66.2		6.27	
		19	лестница	14.3		6.27	
		20	коридор	3.2		6.27	
		21	коридор	39.5		6.27	
		22	совмещенный санузел	12.4		6.27	
		23	умывальная	3.0		6.27	
		24	совмещенный санузел	8.5		6.27	
		25	гардеробная	100.5		6.27	
		26	коридор	1.9		6.27	
		27	коридор	3.0		6.27	
		28	кладовая	3.7		6.27	
		29	зал	39.9		6.27	
		30	коридор	12.5		6.27	
		31	коридор	11.1		6.27	
		32	кабинет	13.8		6.27	
		33	коридор	[illegible]		6.27	
		34	кабинет	15.2		6.27	
		35	лестница	28.1		6.27	
		36	коридор	13.1		6.27	
		37	комната	19.9		6.27	
		38	вестибюль	54.6		6.27	
		39	тамбур	3.1		6.27	
		40	лифт пассажирский	1.1		6.08	
		41	перколь	202.8		6.44	
		42	тамбур	6.6		5.44	
		43	перколь	24.0		25.57	
		44	комната	1.8		4.35	
		45	кабинет	12.2		6.27	
		46	комната	26.1		6.27	
		47	коридор	17.3		6.27	
		48	приемная	24.1		6.27	
		49	комната	7.6		6.27	
		50	совмещенный санузел	3.2		6.27	
		51	коридор	30.9		6.27	
		52	кабинет	22.2		6.27	
		53	кабинет	54.2		6.27	

54	кабинет	17.4	6.27
55	коридор	11.6	3.21
56	коридор	38.1	6.27
57	кабинет	26.9	6.27
58	кабинет	17.4	6.27
59	лестница	10.8	6.27
60	зал	99.7	6.25
61	зал	36.9	6.25
62	зал	68.5	6.25
63	зал	80.9	6.25
64	коридор	62.9	6.05
65	коридор	3.1	5.75
66	тамбур	4.6	5.75
67	кабинет	97.5	5.75
68	кабинет	28.8	5.51
69	кабинет	56.5	6.27
70	лестница	24.9	6.05
71	зал	104.3	6.05
72	зал	229.6	6.06
73	зал	24.3	6.06
74	зал	76.6	6.06
75	зал	144.0	6.06
76	зал	68.2	4.40
77	коридор	37.6	4.40
78	комната	13.5	4.40
79	коридор	16.6	4.40
80	коридор	2.0	4.40
81	кабинет	41.7	4.40
82	коридор	3.4	4.40
83	зал	38.8	4.40
84	коридор	24.6	6.45
85	лифт грузопассажирский	7.5	6.45
86	зал	64.9	4.40
87	зал	42.2	6.45
88	зал	317.5	6.27
89	коридор	4.2	4.40
90	зал	125.4	6.27
91	коридор	19.8	4.45
92	коридор	26.4	4.40
93	электрощитовая	28.1	6.26
94	кабинет	53.4	4.40
95	лестница	51.3	4.40
96	коридор	1.4	4.40
97	коридор	37.2	4.40
98	кабинет	17.5	4.40
99	кабинет	17.[illegible]	4.40
100	кабинет	19.2	4.40
101	умывальная	6.2	4.40
102	туалет	5.2	4.40
103	совмещенный санузел	3.3	4.40
104	совмещенный санузел	6.9	4.40
105	кабинет	50.0	4.40
106	комната	16.1	4.40
107	коридор	6.4	4.40
108	тамбур	1.3	4.40
109	коридор	33.4	4.40
110	коридор	9.4	4.40
111	тамбур	1.2	4.40
112	умывальная	8.7	2.95
113	умывальная	1.0	2.95
114	совмещенный санузел	1.7	2.95
115	совмещенный санузел	1.7	2.95
116	совмещенный санузел	1.7	2.95
117	совмещенный санузел	1.7	2.95
118	кладовая	7.6	4.40
119	кабинет	8.3	4.40
120	лестница	14.5	4.40
121	комната	148.0	5.97

	122	коридор	10.5		6.03
	123	кабинет	15.2		6.03
	124	коридор	4.7		6.03
	125	кабинет	21.1		6.03
	126	зал	91.1		6.03
	127	коридор	2.1		3.70
	128	коридор	4.6		3.70
	129	умывальная	0.6		3.70
	130	кладовая	1.6		3.70
	131	кладовая	5.5		3.70
	132	коридор	2.7		3.70
	133	коридор	6.2		3.70
	134	коридор	49.5		3.70
	135	кабинет	23.6		6.03
	136	кабинет	35.0		6.03
	137	шкаф	0.9		6.03
	138	кабинет	26.1		5.92
	139	кладовая	5.3		6.03
	140	тамбур	3.6		6.03
	141	кабинет	20.0		5.92
	142	кабинет	35.1		6.03
	143	кабинет	15.9		6.03
	144	коридор	5.6		6.03
	145	кабинет	21.5		6.03
	146	коридор	7.1		6.03
	147	кабинет	20.8		6.03
	148	кабинет	95.1		6.03
	149	холл	58.4		6.03
	150	кладовая	10.3		4.12
	151	кабинет	14.2		3.70
	152	умывальная	2.8		3.70
	153	туалет	3.0		3.70
	154	туалет	1.2		3.70
	155	туалет	1.0		3.70
	156	комната	23.6		6.03
	157	кладовая	9.4		6.03
	158	кладовая	7.8		6.03
	159	коридор	16.2		6.03
	160	комната	26.7		3.70
	161	коридор	4.1		6.86
	162	умывальная	3.4		3.70
	163	шкаф	0.6		6.27
	164	коридор	0.5		6.03
антресоль	165	комната	41.4		2.90
антресоль	166	комната	14.3		2.90
антресоль	167	комната	11.1		2.90
антресоль	168	комната	18.2		2.93
2	169	зал	57.5		6.44
	170	кладовая	10.6		6.44
	171	зал	50.8		6.44
	172	зал	73.1		6.44
	173	зал	61.0		6.44
	174	коридор	14.1		6.44
	175	коридор	1.7		6.44
	176	кабинет	40.4		6.05
	177	коридор	7.5		6.05
	178	кабинет	69.1		6.05
	179	кабинет	38.3		6.05
	180	кабинет	63.5		6.05
	181	коридор	11.3		6.05
	182	постоянная	14.3		6.05
	183	тамбур	1.5		6.05
	184	коридор	59.9		6.05
	185	совмещенный санузел	10.0		6.05
	186	совмещенный санузел	11.2		6.05

187	зал	41.1		6.05	
188	кладовая	3.4		6.05	
189	лестница	203.9		6.05	
190	кладовая	7.2		6.05	
191	лестница	21.7		6.05	
192	коридор	13.1		6.05	
193	кабинет	20.0		6.05	
194	кладовая	8.4		6.05	
195	коридор	20.9		6.05	
196	кабинет	11.9		6.05	
197	тамбур	5.1		6.05	
198	коридор	2.2		6.05	
199	зал	185.8		6.18	
200	тамбур	1.7		6.05	
201	зал	130.1		6.05	
202	кабинет	37.1		6.05	
203	кабинет	56.5		6.05	
204	кабинет	25.8		3.33	
205	кабинет	77.4	3.3	6.05	балкон
206	коридор	21.5		3.33	
207	лестница	8.8		6.05	
208	коридор	29.2		6.05	
209	кабинет	70.3		6.05	
210	кабинет	34.9		6.05	
211	зал	70.8		6.05	
212	кабинет	85.5	5.8	6.05	балкон
213	коридор	19.4		6.05	
214	коридор	5.5		6.05	
215	умывальная	3.6		6.05	
216	совмещенный санузел	8.0		6.05	
217	совмещенный санузел	7.7		6.05	
218	умывальная	3.6		6.05	
219	кладовая	19.0		6.05	
220	коридор	44.6		6.05	
221	зал	111.4		6.50	
222	шкаф	1.2		6.50	
223	лестница	27.8		6.50	
224	зал	237.9	41.7	6.50	балкон
225	коридор	31.0		6.05	
226	зал	261.6		6.05	
227	тамбур	9.5		6.05	
228	зал	176.7		6.05	
229	зал	342.7		6.05	
230	коридор	45.6		6.05	
231	комната	14.9		6.05	
232	зал	67.5		6.48	
233	кабинет	39.1		6.48	
234	коридор	5.8		6.48	
235	зал	40.1		6.05	
236	зал	71.0	8.0	6.05	балкон
237	зал	93.1		5.94	
238	коридор	6.1		6.05	
239	коридор	25.8		6.05	
240	кладовая	4.5		6.05	
241	зал	340.0		11.13	
242	умывальная	1.7		6.05	
243	умывальная	2.0		6.05	
244	совмещенный санузел	5.2		6.05	
245	совмещенный санузел	2.2		6.05	
246	совмещенный санузел	7.5		6.05	
247	коридор	35.7		6.05	
248	холл	20.2		6.48	
249	кабинет	15.1		6.48	
250	коридор	5.0		6.18	
251	кабинет	36.1		6.48	
252	лестница	40.3		6.05	
253	кабинет	83.3		6.48	
254	коридор	6.0		7.89	
255	лестница	2.5		3.89	

	256	зал	117.5		11.47	
	257	холл	194.3		6.88	
	258	кладовая	7.7		6.28	
	259	кладовая	4.9		6.28	
	260	комната	23.9		6.28	
	261	кабинет	60.8		6.28	
	262	коридор	2.0		6.05	
	263	кабинет	63.4		6.28	
	264	коридор	11.0		6.28	
	265	кабинет	108.9		6.28	
	266	лестница	14.2		6.28	
	267	кабинет	19.5		6.28	
	268	зал	117.9		6.28	
	269	кабинет	19.0		6.28	
	270	коридор	6.7		6.28	
	271	коридор	3.9		6.28	
	272	умывальная	3.3		6.28	
	273	коридор	2.6		6.28	
	274	туалет	0.9		6.28	
	275	умывальная	0.9		6.28	
	276	туалет	1.0		6.28	
	277	зал	93.6		6.28	
	278	коридор	2.7		6.28	
	279	зал	73.7		6.28	
	280	коридор	8.2		6.44	
	281	кабинет	85.7		6.28	
	282	кабинет	19.8		6.44	
	283	кабинет	31.1		6.44	
	284	зал	267.2		11.70	
	285	зал	348.5	2.6	13.68	балкон
	286	шкаф	0.6		6.05	
антресоль	287	кабинет	13.2		2.65	
антресоль	288	кабинет	9.4		2.65	
антресоль	289	кабинет	12.3		2.65	
антресоль	290	кабинет	2.8		2.65	
3	291	лестница	15.3		4.33	
	292	кабинет	72.1		4.33	
	293	кладовая	2.5		4.33	
	294	коридор	11.5		4.33	
	295	кабинет	26.2		4.33	
	296	кабинет	12.7		4.33	
	297	кладовая	5.1		4.33	
	298	кабинет	33.8		4.33	
	299	кабинет	23.7		4.33	
	300	кабинет	14.4		4.33	
	301	кабинет	21.0		4.33	
	302	кабинет	18.2		4.33	
	303	коридор	18.6		4.33	
	304	коридор	3.4		4.33	
	305	кабинет	14.9		4.33	
	306	коридор	9.6		4.33	
	307	кладовая	4.4		4.33	
	308	кабинет	41.0		4.43	
	309	кабинет	8.5		4.43	
	310	кабинет	49.3		4.43	
	311	кабинет	8.1		4.43	
	312	коридор	4.3		4.43	
	313	кабинет	7.3		4.43	
	314	коридор	57.3		4.33	
	315	кабинет	9.7		4.33	
	316	кабинет	17.6		4.33	
	317	кабинет	14.4		4.33	
	318	кабинет	53.9		4.33	
	319	умывальная	1.5		4.33	
	320	совмещенный санузел	5.7		4.33	

321	совмещенный санузел	8.2	4.32
322	умывальная	2.1	4.32
323	уборная	1.4	4.32
324	коридор	2.9	4.32
325	кладовая	5.7	4.32
326	кабинет	22.1	2.85
327	кабинет	16.8	2.85
328	лестница	22.4	4.33
329	коридор	14.6	3.68
330	коридор	26.3	3.68
331	коридор	28.5	3.68
332	зал	172.7	4.33
333	коридор	11.1	4.33
334	кабинет	40.9	2.70
335	коридор	24.5	2.70
336	кабинет	60.9	4.33
337	коридор	18.7	2.70
338	кабинет	26.9	4.33
339	кабинет	57.3	4.33
340	коридор	18.8	4.33
341	кабинет	42.6	4.33
342	кабинет	81.8	4.33
343	лестница	11.1	4.33
344	кабинет	75.5	4.33
345	коридор	27.0	4.33
346	кабинет	38.2	4.33
347	кабинет	52.3	4.33
348	коридор	19.7	4.33
349	коридор	17.3	4.33
350	коридор	5.2	4.33
351	кабинет	51.5	4.33
352	коридор	2.0	3.17
353	совмещенный санузел	4.7	3.17
354	душевая	0.9	3.17
355	умывальная	1.0	3.17
356	туалет	1.0	3.17
357	туалет	0.9	3.17
358	умывальная	3.6	3.17
359	кабинет	25.0	3.17
360	коридор	20.9	3.17
361	кабинет	29.2	3.17
362	кабинет	20.5	3.17
363	кабинет	67.5	3.17
364	кабинет	25.8	4.33
365	кабинет	39.9	4.33
366	коридор	53.1	2.75
367	кабинет	58.4	2.75
368	кабинет	168.3	2.75
369	коридор	3.9	2.75
370	кабинет	93.2	3.10
371	лестница	37.8	4.35
372	зал	236.6	3.85
373	коридор	3.4	3.10
374	кабинет	75.1	4.35
375	коридор	28.4	3.20
376	кабинет	44.1	3.85
377	кабинет	24.2	3.85
378	кабинет	72.4	3.85
379	кладовая	1.7	3.20
380	комната	9.3	3.20
381	комната отдыха	21.4	3.20
382	коридор	45.4	3.20
383	коридор	20.0	3.20
384	кабинет	38.9	3.20
385	коридор	2.4	3.20
386	коридор	1.8	3.20
387	совмещенный санузел	2.5	3.20
388	туалет	1.1	3.20
389	душевая	0.9	3.20

	390	туалет	0.9	3.20
	391	совмещенный санузел	5.7	3.20
	392	коридор	17.2	4.35
	393	кладовая	5.6	4.35
	394	кабинет	37.6	4.35
	395	комната	70.3	4.35
	396	зал	88.9	4.35
	397	коридор	3.8	4.35
	398	кабинет	9.4	4.35
	399	коридор	13.9	4.35
	400	коридор	12.6	4.35
	401	совмещенный санузел	9.1	3.09
	402	туалет	1.1	3.09
	403	туалет	1.1	3.09
	404	кладовая	1.1	3.09
	405	совмещенный санузел	7.0	3.09
	406	коридор	17.8	3.09
	407	коридор	21.2	3.09
	408	зал	58.4	3.09
	409	лестница	40.0	4.35
	410	зал	27.1	3.14
	411	коридор	14.7	3.14
антресоль	412	[illegible]	35.3	5.05
	413	зал	102.8	2.93
	414	коридор	53.2	2.93
	415	кабинет	15.0	2.93
	416	коридор	14.6	2.93
	417	коридор	28.7	4.45
	418	кабинет	27.1	4.45
	419	кабинет	30.2	4.45
	420	зал	161.8	4.45
	421	лестница	22.0	4.45
	422	коридор	7.9	4.45
	423	коридор	67.9	2.93
	424	зал	258.9	5.70
	425	кабинет	42.3	5.37
	426	кладовая	3.5	5.37
	427	кладовая	2.6	2.49
	428	коридор	5.6	2.49
	429	умывальная	1.6	2.49
	430	туалет	1.6	2.49
	431	коридор	1.5	5.37
	432	умывальная	7.7	5.37
	433	коридор	21.5	4.45
	434	зал	77.8	4.45
	435	кабинет	19.6	5.37
	436	кабинет	33.6	5.37
антресоль 4	437	комната	100.6	2.37
	438	кладовая	4.2	2.67
	439	лестница	17.0	2.67
	440	зал	163.0	2.67
	441	коридор	7.1	2.67
	442	кабинет	22.2	2.67
	443	коридор	18.7	2.67
	444	комната	28.5	2.67
	445	разлежалка	9.9	2.67
	446	кабинет	34.8	2.67
	447	кладовая	1.8	2.67
	448	коридор	9.6	2.67
	449	кладовая	6.4	2.67
	450	лестница	29.7	2.67
	451	коридор	13.8	2.67
	452	коридор	40.4	2.67
	453	кабинет	23.0	2.67
	454	кабинет	16.2	2.67
	455	кабинет	10.9	2.67
	456	совмещенный санузел	5.3	2.67

457	туалет	1.2	2.67
458	душевая	1.7	2.67
459	душевая	1.8	2.67
460	туалет	1.[illegible]	2.67
461	туалет	1.[illegible]	2.67
462	умывальная	7.6	2.67
463	умывальная	0.9	2.67
464	коридор	13.8	2.67
465	кабинет	26.6	2.67
466	кабинет	18.9	2.67
467	кабинет	26.7	2.67
468	кабинет	26.7	2.67
469	кладовая	7.9	2.67
470	кладовая	9.8	2.67
471	кладовая	5.3	2.67
472	кладовая	20.7	2.67
473	кладовая	7.7	2.67
474	коридор	15.4	2.67
475	кладовая	2.6	2.67
476	коридор	42.8	3.50
477	кабинет	52.2	3.50
478	кабинет	22.3	3.50
479	кабинет	52.4	3.50
480	кабинет	11.6	3.50
481	кабинет	21.4	3.50
482	кабинет	4.9	3.50
483	кабинет	18.8	3.50
484	кабинет	39.5	2.45
485	кабинет	21.0	2.45
486	кабинет	93.3	2.45
487	лестница	27.2	3.50
488	коридор	5.1	2.54
489	коридор	56.5	2.54
490	кабинет	33.5	2.54
491	кабинет	16.2	2.54
492	коридор	9.7	2.54
493	кабинет	25.5	2.54
494	кабинет	27.2	2.54
495	кабинет	25.0	2.54
496	кабинет	25.7	2.54
497	кабинет	28.8	2.54
498	коридор	1.3	2.54
499	кабинет	16.6	2.54
500	коридор	34.6	2.54
501	кабинет	12.2	2.54
502	кабинет	17.2	2.54
503	кабинет	16.4	2.54
504	кабинет	9.3	2.54
505	коридор	3.0	2.54
506	кладовая	17.9	2.54
507	коридор	4.4	2.54
508	лестница	23.0	2.54
509	кладовая	7.6	2.54
510	комната	20.0	2.54
511	тамбур	1.8	2.54
512	коридор	9.4	2.70
513	кабинет	50.5	2.70
514	коридор	31.0	2.70
515	кладовая	9.9	2.70
516	кладовая	4.7	2.70
517	кабинет	69.7	2.70
518	лестница	15.3	2.70
519	кладовая	3.6	2.70
520	коридор	49.3	2.70
521	умывальная	2.1	2.70
522	туалет	1.3	2.70
523	умывальная	2.4	2.70
524	душевая	1.4	2.70
525	коридор	1.5	2.70

	526	кладовая	1.6	2.70	
	527	кладовая	11.2	2.70	
подвал	528	помещение	109.4	3.23	
	529	кладовая	10.6	3.23	
	530	комната	16.4	3.23	
	531	кладовая	9.0	3.23	
	532	кладовая	5.8	3.23	
	533	коридор	4.6	3.23	
	534	склад	28.6	3.23	
	535	помещение	20.9	3.23	
	536	кабинет	17.6	3.23	
	537	коридор	5.8	3.23	
	538	кабинет	22.1	3.23	
	539	кабинет	21.6	3.23	
	540	кабинет	28.4	3.23	
подвал	541	коридор	18.5	3.23	
подвал	542	подсобный узел	6.5	3.23	
	543	кабинет	32.4	3.30	
	544	кабинет	29.3	3.04	
	545	комната	8.8	3.25	
	546	склад	82.6	3.25	
	547	умывальная	0.8	3.25	
	548	туалет	1.2	3.25	
	549	умывальная	2.4	3.25	
	550	совмещенный санузел	7.5	3.25	
	551	комната	65.0	3.25	
	552	кабинет	23.7	3.30	
	553	кабинет	27.2	3.30	
	554	коридор	13.6	3.30	
	555	склад	71.3	3.30	
	556	коридор	15.0	3.30	
	557	коридор	17.3	3.30	
	558	кабинет	35.3	3.30	
	559	кабинет	26.1	3.30	
	560	склад	57.2	3.30	
	561	коридор	8.3	3.30	
	562	лестница	15.0	3.30	
	563	кладовая	3.5	3.30	
	564	коридор	17.7	3.30	
	565	коридор	16.5	3.30	
	566	склад	55.5	3.30	
	567	кладовая	3.9	3.30	
	568	кладовая	11.2	3.30	
	569	кладовая	6.9	3.30	
	570	коридор	7.6	3.30	
	571	кладовая	9.6	3.30	
	572	склад	117.8	3.04	
	573	кладовая	3.9	3.30	
	574	совмещенный санузел	5.4	3.30	
	575	коридор	3.2	3.30	
	576	кладовая	3.2	3.30	
	577	совмещенный санузел	9.1	3.30	
	578	коридор	16.9	3.30	
	579	коридор	4.3	3.30	
	580	кабинет	62.6	3.30	
	581	кладовая	2.2	3.30	
	582	кладовая	3.1	3.30	
	583	коридор	77.0	3.30	
	584	помещение	27.0	3.30	
	585	комната	28.2	3.30	
	586	комната	27.3	3.30	
	587	помещение	33.9	3.30	
	588	коридор	9.1	3.30	
	589	умывальная	3.7	3.30	
	590	туалет	1.5	3.30	

	591	комната	5.7	3.30	
	592	склад	74.5	3.34	
	593	коридор	26.7	3.59	
	594	коридор	39.0	3.30	
	595	теплоцентр	77.7	3.30	
	596	лаз	53.7	3.30	
	597	лаз	30.7	3.59	
	598	коридор	7.1	3.59	
	599	коридор	4.7	3.59	
	600	коридор	7.0	3.59	
	601	забьется	29.0	3.59	
	602	коридор	32.5	3.59	
	603	комната	64.0	3.59	
	604	коридор	13.5	3.59	
	605	склад	62.3	3.59	
	606	склад	24.9	3.59	
	607	склад	134.3	3.59	
	608	коридор	1.6	3.59	
	609	кладовая	2.1	3.59	
	610	коридор	1.6	3.59	
	611	коридор	5.2	3.59	
	612	коридор	5.4	3.59	
	613	комната	18.9	3.59	
	614	комната	7.7	3.59	
	615	склад	55.2	3.59	
	616	склад	32.0	3.59	
	617	кладовая	5.3	3.59	
проходная	618	склад	10.4	3.57	
	619	склад	14.9	3.57	
	620	склад	10.0	3.57	
	621	склад	85.3	3.57	
	622	склад	85.5	3.57	
	623	склад	21.6	3.57	
подвал	624	склад	25.9	3.57	
	625	склад	16.4	3.57	
	626	комната	71.4	3.65	
	627	комната	61.3	3.65	
	628	комната	10.9	3.65	
проходная	629	совмещенный санузел	18.6	3.65	
	630	коридор	17.7	3.65	
	631	кладовая	10.9	3.65	
	632	кладовая	5.9	3.65	
	633	мастерская	49.5	3.65	
	634	мастерская	38.5	3.65	
	635	коридор	9.3	3.65	
	636	коридор	5.2	3.65	
	637	коридор	3.7	3.65	
	638	кладовая	4.5	3.65	
	639	мастерская	17.4	3.65	
	640	мастерская	20.7	3.65	
	641	мастерская	12.1	3.65	
	642	кладовая	1.9	3.01	
	643	коридор	4.9	3.01	
	644	мастерская	80.5	3.01	
	645	коридор	3.7	3.01	
	646	мастерская	25.9	3.01	
	647	мастерская	21.5	3.01	
	648	мастерская	65.7	3.01	
	649	мастерская	28.8	3.01	
	650	мастерская	95.0	3.01	
	651	шкаф	0.6	3.01	
	652	совмещенный санузел	0.6	1.90	
	653	коридор	5.2	3.57	
	654	кладовая	6.7	3.57	

подвал	655	лестница	10.8	2.87
	656	комната	12.3	2.87
	657	комната	15.5	2.87
	658	комната	51.9	2.87
	659	шкаф	0.6	2.87
	660	коридор	16.0	2.87
	661	коридор	10.3	2.87
	662	коридор	5.9	2.87
	663	комната	15.6	2.87
	664	комната	18.1	3.58
	665	комната	22.2	3.58
	666	комната	42.8	3.58
	667	коридор	10.0	2.87
	668	коридор	7.4	2.87
	669	кладовая	1.9	3.58
	670	шкаф	0.7	3.58
	671	комната	36.7	2.87
	672	коридор	112.1	2.87
	673	кладовая	2.6	2.87
	674	кладовая	2.8	2.87
	675	комната	16.0	2.87
	676	комната	16.0	2.87
	677	кладовая	1.2	2.87
	678	кладовая	1.4	2.87
	679	комната	16.7	2.87
	680	комната	19.2	2.87
	681	комната	20.9	2.87
подвальный подвал	682	коридор	9.1	2.87
	683	кладовая	9.7	2.87
	684	кладовая	9.5	2.87
	685	лестница	20.0	3.23
	686	водомерный узел	10.2	3.23
подвальный	687	коридор	5.9	3.23
	688	коридор	1.1	3.23
	689	комната	10.2	3.23
	690	комната	25.4	3.23
	691	туалет	6.7	3.23
	692	умывальная	2.7	3.23
	693	умывальная	2.4	3.23
	694	туалет	8.9	3.23
	695	коридор	33.5	3.23
	696	мастерская	103.9	3.23
	697	комната	70.0	3.23
	698	коридор	4.7	3.23
	699	коридор	9.7	3.23
	700	коридор	21.8	3.23
	701	кабинет	7.0	3.23
	702	кабинет	7.2	3.23
	703	кабинет	9.7	3.23
	704	тамбур	3.2	3.23
	705	кабинет	13.1	3.23
подвальный подвал	706	шкаф	0.8	3.23
	707	кабинет	16.9	3.23
	708	кабинет	20.4	3.23
	709	коридор	16.1	3.23
	710	шкаф	0.8	3.23
	711	кабинет	55.1	3.23
	712	коридор	14.3	3.23
	713	коридор	13.0	3.23
	714	тамбур-шл.	13.3	3.23

		715	кабинет	7.6		3.23
		716	кабинет	7.2		3.23
		717	раздевалка	8.3		3.23
		718	кладовая	7.1		3.23
		719	раздевалка	10.5		3.23
		720	комната	18.2		3.23
2		721	аван-ложа	3.5		5.94
		722	аван-ложа	2.5		5.94
		723	аван-ложа	2.5		5.94
		724	аван-ложа	2.1		5.94
подвал		725	площадка	3.2		6.08
			Итого по помещению 1-Н:	21387.0	62.4	
1	2-Н	1	коридор	16.1		2.82
		2	умывальная	2.4		2.82
		3	совмещенный санузел	2.8		2.82
		4	комната	14.8		2.82
		5	душевая	1.8		2.82
		6	электрощитовая	25.4		3.33
			Итого по помещению 2-Н:	63.3		
1 (антресоль)	3-Н	1	коридор	10.4		2.45
антресоль		2	умывальная	1.0		2.45
антресоль		3	туалет	1.1		2.45
антресоль		4	кладовая	1.6		2.45
антресоль		5	коридор	1.0		2.45
антресоль		6	кабинет	20.3		2.45
антресоль		7	кабинет	23.7		2.45
			Итого по помещению 3-Н:	59.1		
подвал	4-Н	1	коридор	15.8		3.56
		2	комната	23.4		3.56
		3	шкаф	3.7		3.56
		4	комната	13.5		3.56
		5	коридор	11.5		3.56
		6	комната	11.1		3.56
		7	комната	24.4		3.56
		8	кладовая	12.0		3.56
		9	комната	22.9		3.56
		10	тамбур	1.8		3.56
		11	комната	19.6		3.56
		12	комната	21.7		3.56
		13	комната	17.6		3.56
			Итого по помещению 4-Н:	189.1		
2 (антресоль)	5-Н	1	комната	40.7		2.52
			Итого по помещению 5-Н:	40.7		
2	6-Н	1	коридор	2.1		3.23
		2	комната	19.0		3.23
			Итого по помещению 6-Н:	21.1		
4	7-Н	1	комната	8.2		2.67
		2	комната	9.4		2.67
			Итого по помещению 7-Н:	17.6		
			Итого по нежилым помещениям:	21777.9	62.4	

Лестницы

Этаж	№ помещения	№ части помещения	Наименование части помещения	Общая площадь, кв.м	Кроме того, площадь лоджий, балконов, веранд, террас с коэффициентами, кв.м	Высота, м	Примечание
1	1ЛК	1	лестница	13.3		4.40	
цокольный		2	лестница	5.0		3.57	
1 (антресоль)		3	лестница	12.5		4.40	
2		4	лестница	12.5		4.40	
антресоль		5	лестница	12.5		4.40	
			Итого по помещению 1ЛК:	55.8			
1	2ЛК	1	тамбур	12.9		4.40	
		2	лестница	37.4		4.40	
2		3	лестница	38.1		6.28	
3		4	лестница	40.4		4.35	
4		5	лестница	22.4		2.67	
подвал		6	лестница	28.3		3.65	
			Итого по помещению 2ЛК:	179.5			
			Итого по лестницам:	235.3			

Итого по строению:

Общая площадь, кв. м: 22013.2

Кроме того:

площадь лоджий, балконов,
веранд, террас с коэффициентами, кв. м: 62.4

необорудованная площадь, кв. м: -

Исполнил: _____ / Богданова И.А. /

Проверил: _____ / Чернышева Л.В. /

Начальник филиала ГУП "ГУИОН" ПИБ Центрального района _____ / Глузова /

« 30 » сентября 2010 г.

№ п/п	Код ОКН
43	9076

УТВЕРЖДАЮ
Начальник Управления по охране и использованию объектов культурного наследия КГИОП
_____ Е.Е. Ломакина
«22» декабря 2023 г.

АКТ
технического состояния объекта культурного наследия

Санкт-Петербург «18» сентября 2023 г.

Представитель КГИОП, в лице ведущего специалиста отдела Центрального района Управления по охране и использованию объектов культурного наследия Кукушкиной А.В. произвел визуальный осмотр технического состояния и фотофиксацию объекта культурного наследия федерального значения «Замок» в составе объекта культурного наследия федерального значения «Михайловский (Инженерный) замок» (согласно постановлению Правительства РФ от 10.07.2001 № 527: Санкт-Петербург, Садовая ул., 2) и составил(-и) данный акт технического состояния (далее-акт)

Годы постройки (перестройки) и архитектор.

- Здание построено в 1797-1801 гг., арх, Бренна В.
- В 1829-1835 гг. перестроено по проекту арх. Андреева А.Я.;

Подробное описание элементов объекта культурного наследия регионального значения «Замок» представлено в Распоряжении об утверждении предмета охраны от 16.03.2021 г. № 59-р.

1. Сведения о техническом состоянии объекта культурного наследия (визуальное состояние внешних и внутренних архитектурно-конструктивных и декоративных элементов объекта, живописи, предметов прикладного искусства, элементов объемно-пространственной композиции и др., в зависимости от особенностей объекта культурного наследия), включая наличие или отсутствие, а также описание информационных надписей и обозначений:

а) основания: - фундамент: бутовый; - цоколи: гранитные плиты; - отмостка: мощение натуральным камнем;
б) несущие конструкции: - стены: кирпичные, оштукатурены, окрашены; - колонны, столбы: колонны тосканского ордера;
в) перекрытия: - межэтажные: сводчатые, плоские; - перемычки оконных и дверных проемов: кирпичные;
г) крыша: - мауэрлат: деревянный;

- стропила: деревянные; - обрешетка: деревянная; - кровля: металлическая;
д) главы, шатры: купола с колокольней и шпилем - конструкция: недоступны для осмотра; - покрытие: металлические;
е) наружные водоотводные конструкции: - желоба: металлические, окрашены; - трубы: металлические, окрашены; - сливы: металлические, окрашены;
ж) фасады: - облицовка стен: окрашенная штукатурка гладка и под руст, мрамор; - окраска стен: окрашены; - монументальная живопись: отсутствует; - лепнина: барельефы, лепные композиции растительных орнаментов, военных тематик, кронштейны, вазы, кариатиды. розетки, лепные маски над оконными и дверными проемами, лепной декор люкарны в виде маски льва, крылатого шлема, листьев аканта, оформление замковых камней, сухарики, модульоны; - декоративные элементы: штукатурный декор, линейный руст, наличники профилированные, тяги, капители колонн, сандрики над оконными проемами и нишами, подоконные филенки, мраморные наличники, сандрики с декором из масок львов, полуколонны ионического, тосканского ордеров, барельеф в тимпане южного фронтона, пять рельефных панно на северном аттике, два рельефных панно на восточном фасаде; - карнизы: профилированный венчающий карниз, межэтажные профилированные тяги; - пилястры: двойные пилястры коринфского ордера, мраморные пилястры дорического ордера, стилизованные пилястры в оформлении ниш; - балконы, лоджии, крыльца: балконы, парадное гранитное крыльцо дворового фасада. гранитные крыльца по западному, северному и восточному дворовым фасадам; - окна: полуциркульные оконные проемы, прямоугольные, деревянные заполнения; - двери: полуциркульные проемы, заполнения деревянные, воротный проезд;
з) интерьеры: - полы: паркет, известняк, мраморные плиты, ламинат; - перекрытия (межэтажные, перемычки оконных и дверных проемов): оштукатурены, окрашены; - стены (облицовка, окраска, их состояние, связи): оштукатурены, окрашены; - перегородки: оштукатурены, окрашены; - живопись (монументальная и станковая): полихромные орнаментально-фигурные росписи, сюжетные росписи, орнаментно-декоративные росписи (темперно-клеевые по штукатурке) в парадных залах, росписи по стеклу в Опочивальне, живописные росписи (масло по штукатурке) в Церкви, живописные плафоны (холст, масло) в Угловом Будуаре. Галерее Рафаэля, Большом Тронном зале; - лепные, скульптурные и проч. декоративные украшения: рельефные панно в Константиновских покоях и Овальном зале, Парадной анфиладе и галерее Арабеско, деревянное резное убранство Спальни Павла I, лепные розетки, фризы с розетками, ониками, и растительными элементами, десюдепорты с лепными изображениями, отделка потолков с кессонами с лепными розетками, декоративные порезки откосов и ниш оконных проемов, лепные карнизы с модульонами, розетками, ониками, филенки, позолоченные порезки, лепные профили, лепные фронтоны с профилями ионика и аканта, кронштейны, декоративные наличники, декоративные наддверия с

нишами, лепные гирлянды, карнизы с листьями аканта и бусинами, падуга в гостиной Марии Федоровны, падуга в Общем Столовом зале, профилированные карнизы на лепных кронштейнах, двери в экседре, потолки с лепным декором и позолоченными порезками, розеткам, наличники арок, лепные плафоны, мраморные колонны с лепными капителями ионического ордера, ниши с полуциркульными сводами и лепными розетками, лепными композициями, пояса меандра, капители пилястр с листьями аканта и растительными узорами, оформление дверных проемов в виде порталов, мраморные подоконники; - лестницы: парадная лестница (мраморная с главным маршем и двумя боковыми с золочеными балясинами и перилами), лестница вестибюля 3-го подъезда, лестница у галереи Лакоона двухмаршевая из белого мрамора с золочеными балясинами и мраморными тумбами, не парадные лестницы; - двери: прямоугольные, полуциркульные проемы, оформление дверных проемов в виде порталов, мраморных наличников, заполнения деревянные: двустворчатые с резным декором, двустворчатые с квадратными филенками, филенчатые наборные двери, балконные двери изогнутой формы, дверь в церкви с живописным панно, двери иконостаса одностворчатые. деревянные тамбуры;
и) монументы: - постамент; - скульптура: на лестнице северного фасада две бронзовые скульптуры на постаментах, в нишах западного фасада две мраморные скульптуры, в нишах дворового фасада пять известняковых скульптур; - обелиск: два мраморных обелиска по сторонам от южного воротного проезда; - колонна: мраморные колонны с золочеными капителями коринфского ордера, колонны с лепными капителями ионического ордера;
к) инженерные коммуникации: исторические элементы вентиляционной системы; - электроснабжение: имеется; - отопление: имеется; - водопровод: имеется; - канализация: имеется;
л) территория объекта культурного наследия: согласно плану границ территории объекта культурного наследия федерального значения «Замок» от 01.10.2008.
2. Предметы декоративно-прикладного искусства, живописи, скульптуры: согласно распоряжению об утверждении предмета охраны от 16.03.2021 г. № 59-р.
3. Дополнительные сведения об изменениях технического состояния объекта культурного наследия (дефекты, наличие дополнительного оборудования, перепланировки и др.): В отношении объекта, распоряжением КГИОП от 06.12.2022 № 521-об/22 утверждено охранное обязательство, которым установлены мероприятия по сохранению в срок до 06.12.2027: - выполнить ремонт и реставрацию помещений 2 этажа (пом.1Н (232-253) в северо-восточной части; - выполнить ремонт помещений 3 этажа в восточной части; - выполнить реставрацию пом.1-Н (212, 221) (Гостиная Марии Федоровны) и винтовой лестницы в северо-западной части; - выполнить реставрацию пом. 1-Н (88, 237) (Картинная галерея и Мальтийская тронная Павла I); - выполнить ремонт и реставрацию фасадов, в том числе фасады Рождественского двора; - обеспечить установку на объекте культурного наследия информационных надписей и обозначений.

2. Фотофиксация:

1. Лицевой фасад	2. Лицевой фасад
3. Дворовой фасад	4. Фрагмент дворового фасада
5. Фрагмент дворового	6. Фрагмент лицевого фасада

7. Фрагмент чердачного пространства

8. Фрагмент чердачного пространства

9. Фрагмент интерьера

10. Фрагмент интерьера

11. Фрагмент интерьера

12. Фрагмент интерьера

13. Фрагмент интерьера

14. Фрагмент интерьера

15. Фрагмент интерьера

16. Фрагмент интерьера

17. Фрагмент интерьера

18. Фрагмент интерьера

Представитель КГИОП **А.В. Кукушкина**

Представитель КГИОП **О.В. Данилова**

Приложение № 2
к Акту по результатам государственной историко-культурной экспертизы проектной документации на проведение работ по сохранению объекта культурного наследия федерального значения «Замок», расположенного по адресу: г. Санкт-Петербург, Садовая улица, дом 2, литера А, входящего в состав объекта культурного наследия федерального значения «Михайловский (Инженерный) замок» – «Проектная документация по ремонту и приспособлению объекта культурного наследия федерального значения «Замок» (в составе «Михайловский (Инженерный) замок») по адресу: Санкт-Петербург, ул. Садовая, д. 2, лит. А для современного пользования Объекта в части установки систем автоматической пожарной сигнализации и систем оповещения и управления эвакуацией», стадия «П», шифр 364-2025-КСОБ.ПД, выполненной ООО «ВиваСити» в 2026 г.

Документы и материалы, собранные и полученные при проведении экспертизы

– Историческая иконография

Список иллюстраций:

1. Летний Дворец Елизаветы Петровны на Аксонометрическом плане Санкт-Петербурга, 1765-1773 гг. Аксонометрический план Санкт-Петербурга, 1765-1773 гг. (план П. де Сент-Илера, И. Соколова, А. Горихвостова и др.). Фрагмент. СПб., 2003 г.
2. Санкт-Петербург, академический план Трускотта, 1753 г. Фрагмент.
3. План столичного города Санкт-Петербурга 1792 г. Григорьева. Фрагмент.
4. Подробный план Санкт-Петербурга 1828 года генерал-майора Шуберта. Фрагмент.
5. Генеральный план столичного города С. Петербурга из атласа Зуева, 1858 г. Фрагмент.
6. План города Санкт-Петербурга 1904 года. Фрагмент.
7. План из путеводителя Суворина 1917 года: Весь Петроград. Фрагмент.
8. Исторический план Петербурга – Ленинграда, 1934 г. Фрагмент.
9. Спутниковая карта Санкт-Петербурга (Ленинграда) 1980 года. Фрагмент.
10. Б. Патерсен. Вид Михайловского замка. Начало XIX в.
11. Б. Патерсен. Михайловский замок со стороны наб. реки Фонтанки. 1801 г.
12. Михайловский замок (Николаевская инженерная Академия). Вторая половина XIX в. Журнал «Живописное обозрение». РНБ.
13. Михайловский (Инженерный) замок. Конец XIX в. Фотооткрытка из частной коллекции.
14. Михайловский (Инженерный) замок. Вид фасада с реки Фонтанки. Конец XIX – начало XX вв. Журнал «Строитель».
15. Инженерный замок. Вид с плаца, 1900-1903 гг. Альбом Николаевского инженерного училища, 1903 г.
16. Модельная комната в Михайловском замке, 1900-1903 гг. Фото из альбома Николаевского инженерного училища. Источник: http://www.andcvet.narod.ru
17. Урок фехтования в Михайловском замке, 1900-1903 гг. Фото из альбома Николаевского инженерного училища. Источник: http://www.andcvet.narod.ru
18. Михайловский замок 1900-1910 гг. Источник: https://collection.artsacademymuseum.org/entity/OBJECT/182564
19. Личный состав Николаевской инженерной академии и училища, 1916 г. В центре 2-ого ряда начальник НИАиУ генерал А.А. Саткевич. Автор: Г. Перл. Источник: Русский музей - Михайловский замок.
20. Михайловский замок. Внутренний двор 1936 г. Источник: Журнал «Архитектура СССР». 1937 год. Выпуск №2.
21. Разрушения в Инженерном замке, 1942 г. Автор: Коновалов Г.Ф. Источник: https://goskatalog.ru/portal/#/collections?id=55294124
22. Инженерный замок. Восточный фасад, 1946-1949 гг. Из коллекции Музея архитектуры имени А.В. Щусева. Автор: Сергей Гаврилович Шиманский.
23. Инженерный замок. Интерьер, 1970-1978 гг. Источник: Л.С. Алёшина. «Ленинград и окрестности». Справочник-путеводитель из подсерии «Памятники искусства Советского Союза». Изд. 2-е. М.: «Искусство», 1986.
24. Инженерный замок. Зал, 1949 г., из альбома: Сергей Шиманский «Инженерный замок», 1949 г.
25. Михайловский, или Инженерный замок. Западный фасад и церковь св. Михаила Архангела, 1996 г. Источник: https://pastvu.com/

26. Михайловский, или Инженерный замок. Внутренний двор. Вид на юг 1996 г. Источник: https://pastvu.com/

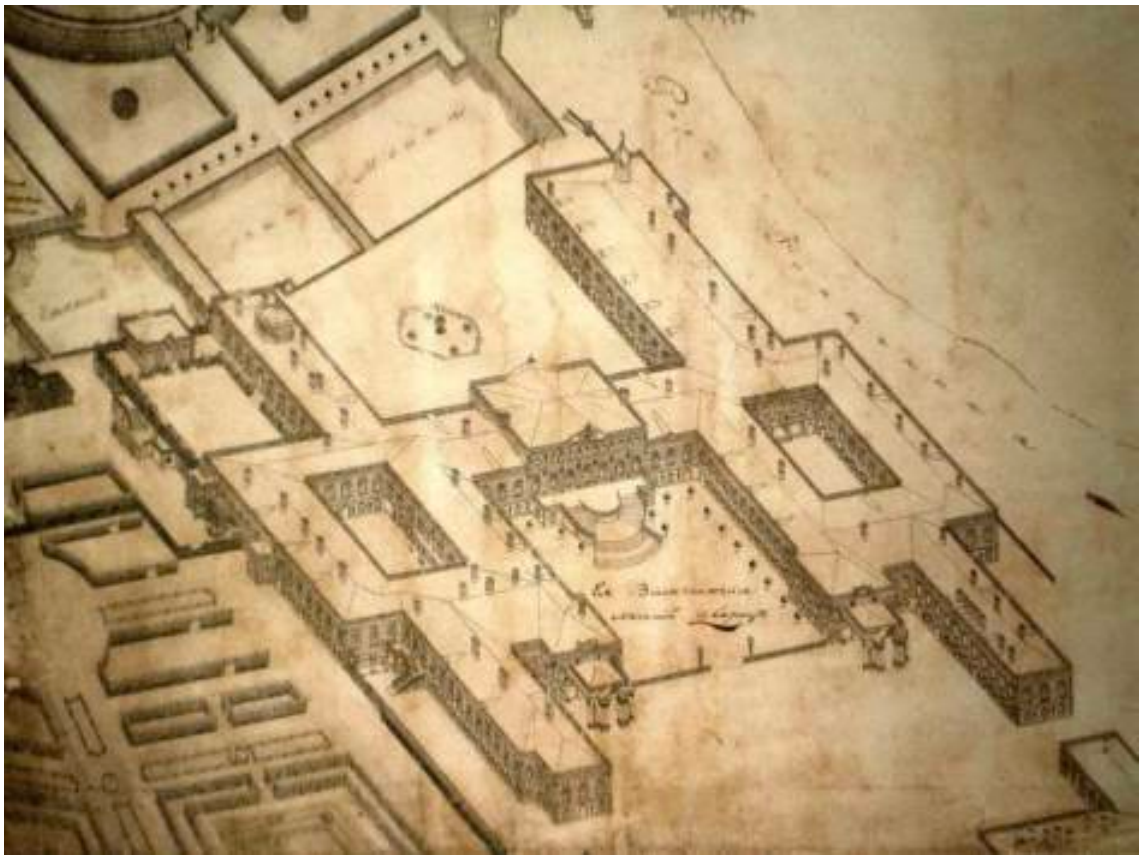

1. Летний Дворец Елизаветы Петровны на Аксонометрическом плане Санкт-Петербурга, 1765-1773 гг. Аксонометрический план Санкт-Петербурга, 1765-1773 гг. (план П. де Сент-Илера, И. Соколова, А. Горихвостова и др.). Фрагмент. СПб., 2003 г.

2. Санкт-Петербург, академический план Трускотта, 1753 г. Фрагмент.

3. План столичного города Санкт-Петербурга 1792 г. Григорьева. Фрагмент.

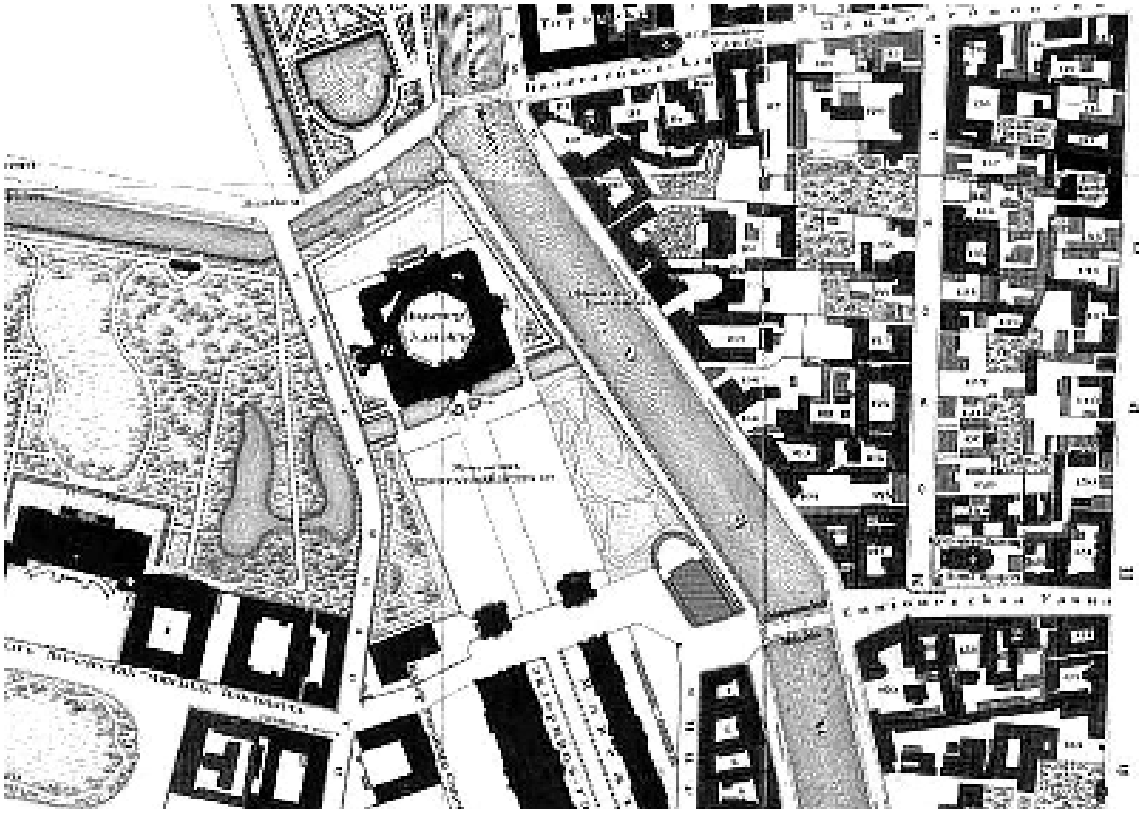

4. Подробный план Санкт-Петербурга 1828 года генерал-майора Шуберта. Фрагмент.

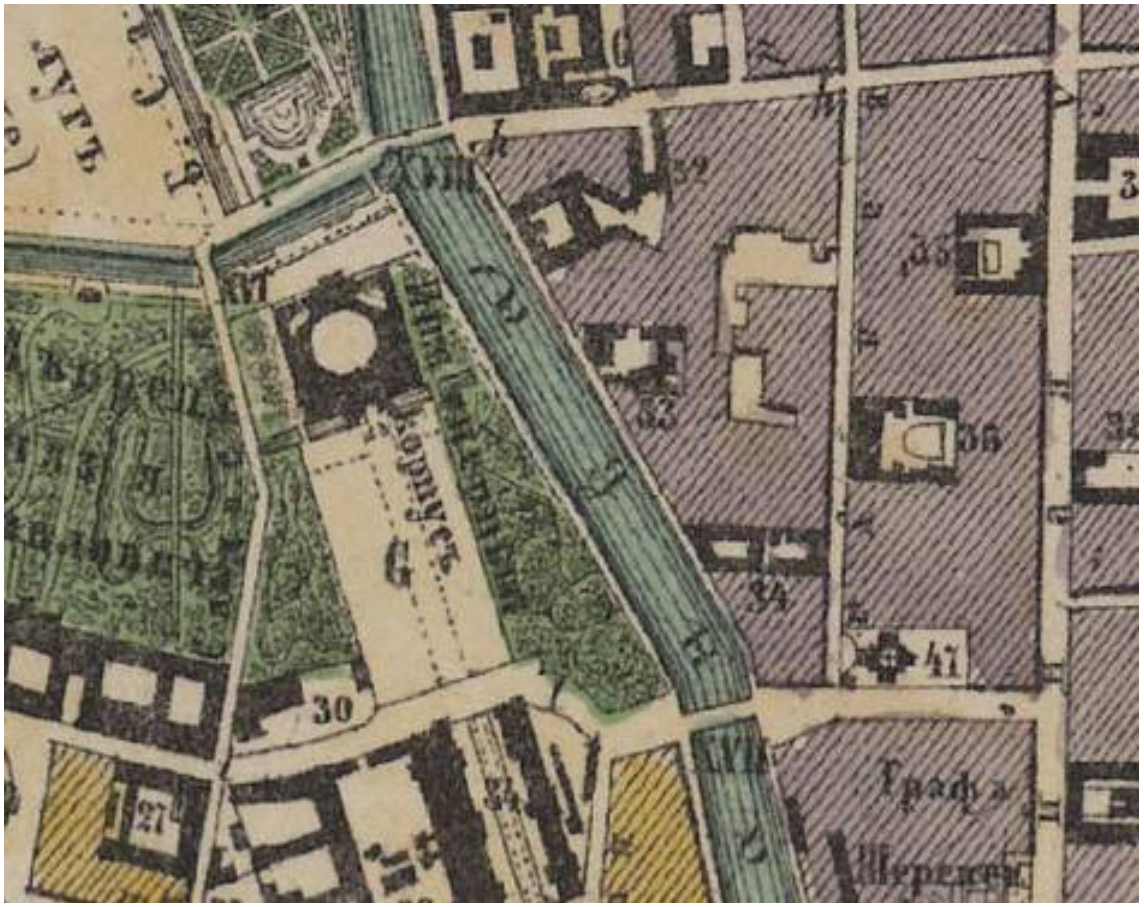

5. Генеральный план столичного города С. Петербурга из атласа Зуева, 1858 г. Фрагмент.

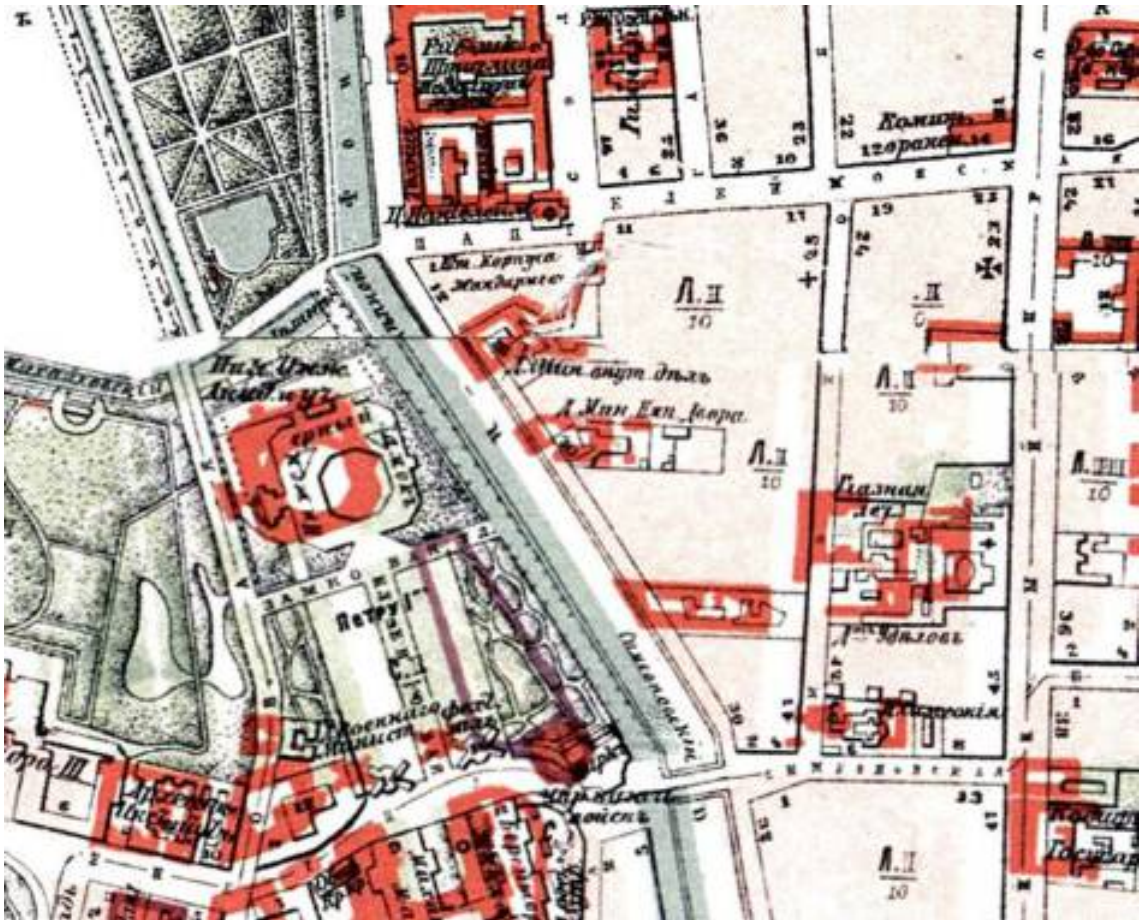

6. План города Санкт-Петербурга 1904 года. Фрагмент.

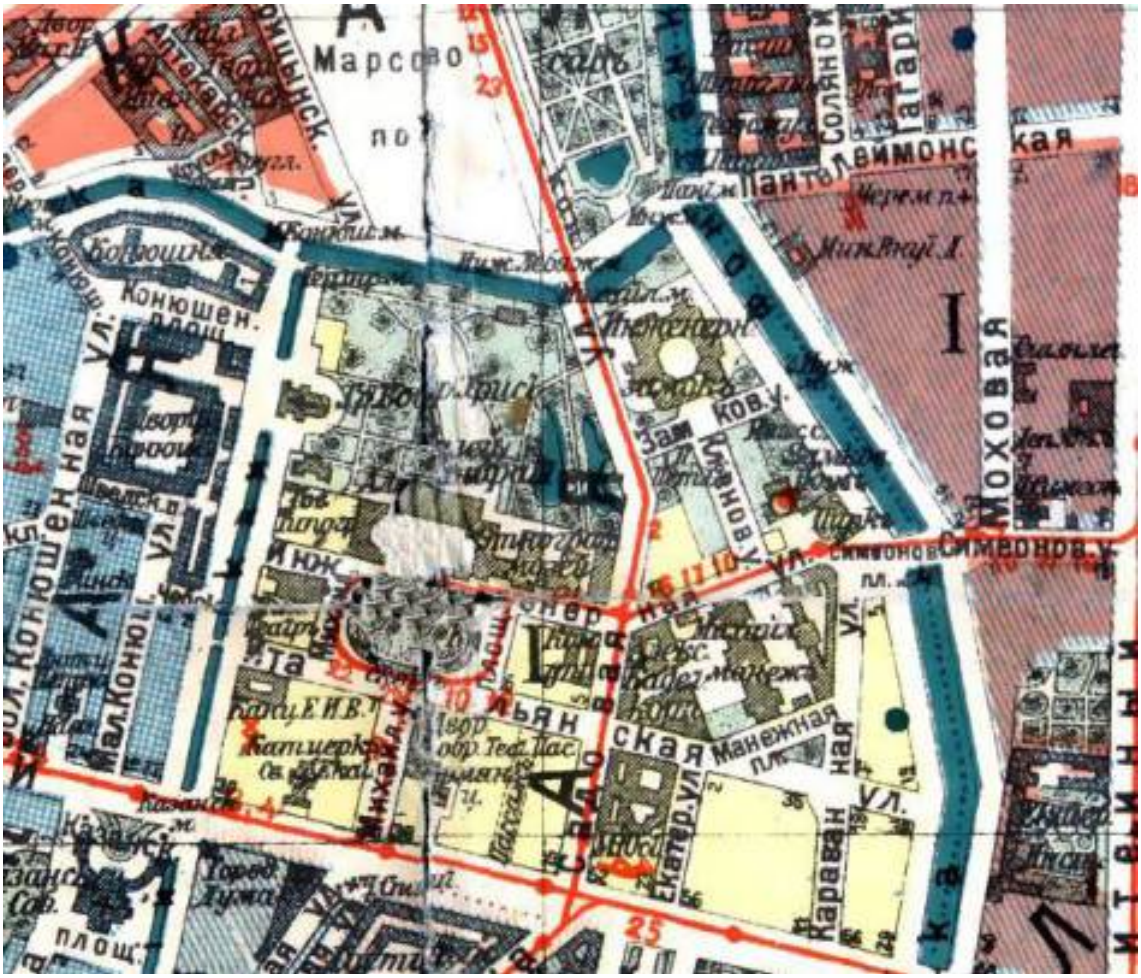

7. План из путеводителя Суворина 1917 года: Весь Петроград. Фрагмент.

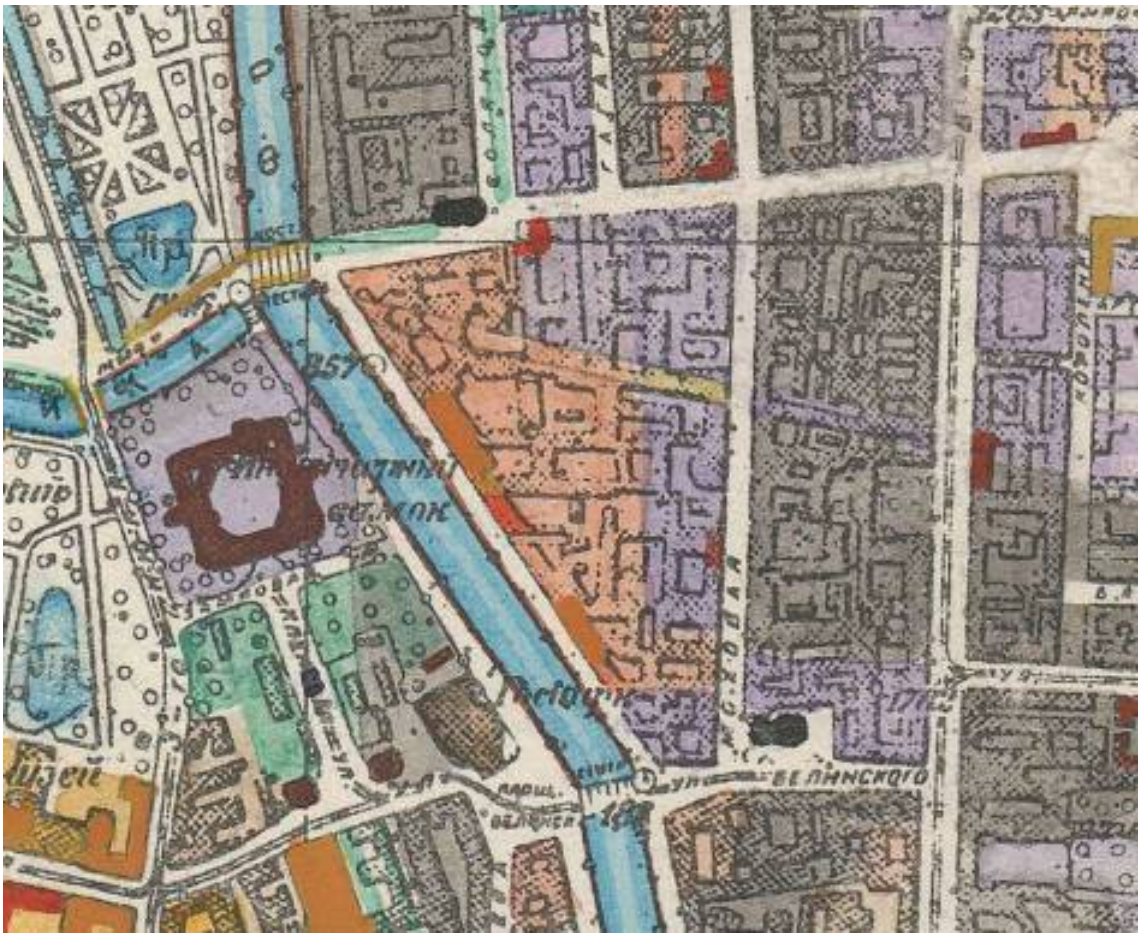

8. Исторический план Петербурга – Ленинграда, 1934 г. Фрагмент.



9. Спутниковая карта Санкт-Петербурга (Ленинграда) 1980 года. Фрагмент.

10. Б. Патерсен. Вид Михайловского замка. Начало XIX в.

11. Б. Патерсен. Михайловский замок со стороны наб. реки Фонтанки. 1801 г.



Зданіе Николаевской инженерной Академіи, въ С.-Петербургѣ.

12. Михайловский замок (Николаевская инженерная Академия). Вторая половина XIX в. Журнал «Живописное обозрение». РНБ.

13. Михайловский (Инженерный) замок. Конец XIX в. Фотооткрытка из частной коллекции.

14. Михайловский (Инженерный) замок. Вид фасада с реки Фонтанки. Конец XIX – начало XX вв. Журнал «Строитель».

15. Инженерный замок. Вид с плаца, 1900-1903 гг. Альбом Николаевского инженерного училища, 1903 г.

16. Модельная комната в Михайловском замке, 1900-1903 гг. Фото из альбома Николаевского инженерного училища. Источник: http://www.andcvet.narod.ru

17. Урок фехтования в Михайловском замке, 1900-1903 гг. Фото из альбома Николаевского инженерного училища. Источник: http://www.andcvet.narod.ru

18. Михайловский замок 1900-1910 гг. Источник: https://collection.artsacademymuseum.org/entity/OBJECT/182564

19. Личный состав Николаевской инженерной академии и училища, 1916 г. В центре 2-ого ряда начальник НИАиУ генерал А.А. Саткевич. Автор: Г. Перл. Источник: Русский музей - Михайловский замок.

20. Михайловский замок. Внутренний двор 1936 г. Источник: Журнал «Архитектура СССР». 1937 год. Выпуск №2.

21. Разрушения в Инженерном замке, 1942 г. Автор: Коновалов Г.Ф. Источник: https://goskatalog.ru/portal/#/collections?id=55294124



22. Инженерный замок. Восточный фасад, 1946-1949 гг. Из коллекции Музея архитектуры имени А.В. Щусева. Автор: Сергей Гаврилович Шиманский.

23. Инженерный замок. Интерьер, 1970-1978 гг. Источник: Л.С. Алёшина. «Ленинград и окрестности». Справочник-путеводитель из подсерии «Памятники искусства Советского Союза». Изд. 2-е. М.: «Искусство», 1986.



24. Инженерный замок. Зал, 1949 г., из альбома: Сергей Шиманский «Инженерный замок», 1949 г.

25. Михайловский, или Инженерный замок. Западный фасад и церковь св. Михаила Архангела, 1996 г. Источник: https://pastvu.com/

26. Михайловский, или Инженерный замок. Внутренний двор. Вид на юг 1996 г. Источник: https://pastvu.com/

Приложение № 3
к Акту по результатам государственной историко-культурной экспертизы проектной документации на проведение работ по сохранению объекта культурного наследия федерального значения «Замок», расположенного по адресу: г. Санкт-Петербург, Садовая улица, дом 2, литера А, входящего в состав объекта культурного наследия федерального значения «Михайловский (Инженерный) замок» – «Проектная документация по ремонту и приспособлению объекта культурного наследия федерального значения «Замок» (в составе «Михайловский (Инженерный) замок») по адресу: Санкт-Петербург, ул. Садовая, д. 2, лит. А для современного пользования Объекта в части установки систем автоматической пожарной сигнализации и систем оповещения и управления эвакуацией», стадия «П», шифр 364-2025-КСОБ.ПД, выполненной ООО «ВиваСити» в 2026 г.

Копии протоколов заседаний экспертной комиссии

Протокол № 1

организационного заседания экспертной комиссии

по проведению государственной историко-культурной экспертизы проектной документации на проведение работ по сохранению объекта культурного наследия федерального значения «Замок», расположенного по адресу: г. Санкт-Петербург, Садовая улица, дом 2, литера А, входящего в состав объекта культурного наследия федерального значения «Михайловский (Инженерный) замок» – «Проектная документация по ремонту и приспособлению объекта культурного наследия федерального значения «Замок» (в составе «Михайловский (Инженерный) замок») по адресу: Санкт-Петербург, ул. Садовая, д. 2, лит. А для современного пользования Объекта в части установки систем автоматической пожарной сигнализации и систем оповещения и управления эвакуацией», стадия «П», шифр 364-2025-КСОБ.ПД, выполненной ООО «ВиваСити» в 2026 г.

г. Санкт-Петербург 07.05.2026

Присутствовали:

1. **Аверьянова Александра Евгеньевна** – образование высшее, окончила Ордена Трудового Красного Знамени Институт живописи, скульптуры и архитектуры им. И.Е. Репина, архитектор, стаж работы 47 лет, самозанятая, аттестованный эксперт, приказ Министерства культуры Российской Федерации от 19 декабря 2023 г. № 3399 «Об аттестации экспертов по проведению государственной историко-культурной экспертизы»;
2. **Михайловская Галина Викторовна** – образование высшее, окончила Ордена Трудового Красного Знамени Институт живописи, скульптуры и архитектуры им. И.Е. Репина, архитектор, стаж работы 47 лет, аттестованный эксперт, приказ Министерства культуры Российской Федерации от 08 октября 2025 г. № 1797 «Об аттестации экспертов по проведению государственной историко-культурной экспертизы»;
3. **Глинская Наталия Борисовна**, заместитель генерального директора ООО «Научно-проектный реставрационный центр», образование высшее, окончила Ордена Трудового Красного Знамени Институт живописи, скульптуры и архитектуры им. И.Е. Репина, стаж работы 46 лет, аттестованный эксперт, приказ Министерства культуры Российской Федерации от 25 декабря 2023 г. № 3493 «Об аттестации экспертов по проведению государственной историко-культурной экспертизы»;

Повестка дня:

1. Утверждение состава членов экспертной комиссии.
2. Выборы председателя и ответственного секретаря экспертной комиссии.
3. Определение порядка работы и принятия решений экспертной комиссии.
4. Определение основных направлений работы экспертов.
5. Утверждение календарного плана работы экспертной комиссии.
6. Об определении перечня документов, запрашиваемых у заказчика для проведения экспертизы.

1. Утверждение состава членов экспертной комиссии.

Слушали: Глинскую Н.Б. – об утверждении состава членов экспертной комиссии.

Постановили: утвердить состав членов экспертной комиссии:
Аверьянову А.Е., Михайловскую Г.В., Глинскую Н.Б.

Голосование:

3 человека – за; против – нет; воздержавшихся – нет.
Принято единогласно.

2. Выборы председателя и ответственного секретаря экспертной комиссии.

Слушали: Глинскую Н.Б. – о выборе председателя экспертной комиссии и ее ответственного секретаря.

Постановили:
Председателем экспертной комиссии выбрать Аверьянову А.Е.
Ответственным секретарем экспертной комиссии выбрать Михайловскую Г.В.

Голосование:
3 человека – за; против – нет; воздержавшихся – нет.
Принято единогласно.

3. Определение порядка работы и принятия решений экспертной комиссии.
Слушали: Аверьянову А.Е. – о порядке работы и принятии решений экспертной комиссии.

Постановили:
Экспертная комиссия проводит заседания в ходе выполнения государственной историко-культурной экспертизы, решения экспертной комиссии принимаются коллегиально, после проведения необходимых научных исследований, визуального изучения объекта и анализа проектной документации.

Голосование:
3 человека – за; против – нет; воздержавшихся – нет.
Принято единогласно.

4. Определение основных направлений работы экспертов.
Слушали: Аверьянову А.Е. – об определении основных направлений работы экспертов.

Постановили: определить следующие направления работы экспертов:
Основными направлениями работы экспертов, всех вместе и каждого в отдельности, принять:
- рассмотрение и анализ представленной проектной документации, представленных документов, анализ обоснованности вывода Акта определения влияния видов работ на конструктивные и другие характеристики надежности и безопасности объекта культурного наследия, - натурный осмотр объекта культурного наследия, - проведение историко-архитектурных, историко-градостроительных, архивных и иных необходимых исследований, - обобщение мнений и выводов экспертов и подготовка заключения экспертизы, - утверждение вывода Акта по результатам проведения историко-культурной экспертизы, подписание акта и передача его заказчику.

Голосование:
3 человека – за; против – нет; воздержавшихся – нет.
Принято единогласно.

5. Утверждение календарного плана работы экспертной комиссии.
Слушали: Михайловскую Г.В. – об утверждении календарного плана работы экспертной комиссии.

Постановили: утвердить следующий календарный план работы экспертной комиссии:
Срок проведения экспертизы – с 07.05.2026 по 05.06.2026.

07.05.2026 – натурное обследование здания;

08.05.2026 – 22.05.2026 – ознакомление с проектной документацией, обработка материала, подготовка исторической справки, обработка материалов фотофиксации, иконографических материалов, графических материалов, подготовка приложений к Акту по результатам государственной историко-культурной экспертизы.

23.05.2026 – 04.05.2026 – оформление Акта по результатам государственной историко-культурной экспертизы.

05.06.2026 – заседание комиссии, подписание Акта по результатам государственной историко-культурной экспертизы и передача Заказчику подписанного Акта по результатам государственной историко-культурной экспертизы.

Голосование:
3 человека – за; против – нет; воздержавшихся – нет.
Принято единогласно.

6. Об определении перечня документов, запрашиваемых у заказчика для проведения экспертизы.

Слушали: Михайловскую Г.В. – об определении перечня документов, запрашиваемых у заказчика для проведения экспертизы.

Постановили:

1) Принять у Заказчика для проведения государственной историко-культурной экспертизы проектной документации на проведение работ по сохранению объекта культурного наследия федерального значения «Замок», расположенного по адресу: г. Санкт-Петербург, Садовая улица, дом 2, литера А, входящего в состав объекта культурного наследия федерального значения «Михайловский (Инженерный) замок» – «Проектная документация по ремонту и приспособлению объекта культурного наследия федерального значения «Замок» (в составе «Михайловский (Инженерный) замок») по адресу: Санкт-Петербург, ул. Садовая, д. 2, лит. А для современного пользования Объекта в части установки систем автоматической пожарной сигнализации и систем оповещения и управления эвакуацией», стадия «П», шифр 364-2025-КСОБ.ПД, выполненную ООО «ВиваСити» в 2026 г., в составе:

<u>Раздел 1. Предварительные работы</u>

- Часть 1. Исходно-разрешительная документация (Шифр 364-2025-КСОБ.ПД-ИРД);
- Часть 2. Фотофиксация Объекта до начала работ с приложением схемы и привязкой к объекту (Шифр 364-2025-КСОБ.ПД-ФФ);

<u>Раздел 2. Комплексные научные исследования</u>

- Часть 1. Историко-архивные и библиографические исследования (Шифр 364-2025-КСОБ.ПД-КНИ1);
- Часть 2. Историко-архитектурные натурные исследования (Шифр 364-2025-КСОБ.ПД-КНИ2);
- Часть 3. Инженерно-техническое обследование здания (Шифр 364-2025-КСОБ.ПД-КНИ3);

<u>Раздел 3. Проект приспособления</u>

- Часть 1. Пояснительная записка (Шифр 364-2025-КСОБ.ПД-ПЗ);
- Часть 2. Система пожарной сигнализации (Шифр 364-2025-КСОБ.ПД-СПС);
- Часть 3. Система оповещения и управления эвакуацией людей при пожаре (Шифр 364-2025-КСОБ.ПД-СОУЭ);
- Часть 4. Проект организации работ (Шифр 364-2025-КСОБ.ПД-ПОР);
- Часть 5. Дефектная ведомость (Шифр 364-2025-КСОБ.ПД-ДВ).

2) Принять у Заказчика для проведения государственной историко-культурной экспертизы и приобщить к акту экспертизы следующие документы:

- Копия Задания КГИОП на проведение работ по сохранению объекта культурного наследия, включенного в единый государственный реестр объектов культурного наследия (памятников истории и культуры) народов Российской Федерации, или выявленного

объекта культурного наследия № 01-21-915/25-0-1 от 21.04.2025 (ремонт и приспособление для современного использования Объекта в части установки систем автоматической пожарной сигнализации и систем оповещения и управления эвакуацией);

- Выписка из Постановления Правительства Российской Федерации от 10 июля 2001 г. № 527 «О перечне объектов исторического и культурного наследия федерального (общероссийского) значения, находящихся в г. Санкт-Петербурге»;
- Приказ Министерства Культуры Российской Федерации от 22 сентября 2016 г. № 43585-р «О регистрации объекта культурного наследия федерального значения «Михайловский (Инженерный) замок», 1784–1946 гг. (г. Санкт-Петербург) в едином государственном реестре объектов культурного наследия (памятников истории и культуры) народов Российской Федерации»
- Копия Распоряжения КГИОП от 25.06.2024 № 836-рп «Об утверждении границ и режима использования территории объекта культурного наследия федерального значения «Михайловский (Инженерный) замок»»;
- Копия Распоряжения КГИОП от 16.03.2021 № 59-р «Об утверждении предмета охраны объекта культурного наследия федерального значения «Михайловский (Инженерный) замок»»;
- Выписка из Единого государственного реестра недвижимости об объекте недвижимости от 15.01.2025 г. № КУВИ-001/2025-11055944;
- Копия технического паспорта, выполненного филиалом ГУП «ГУИОН» ПИБ Центрального района по состоянию на «30» сентября 2010 г.;
- Копии поэтажных планов, выполненных филиалом ГУП «ГУИОН» ПИБ Центрального района по состоянию на «30» сентября 2010 г.;
- Копия ведомости помещений и их площадей, выполненной филиалом ГУП «ГУИОН» ПИБ Центрального района по состоянию на «30» сентября 2010 г.;
- Копия акта технического состояния объекта культурного наследия федерального значения «Замок», в составе объекта культурного наследия федерального значения «Михайловский (Инженерный) замок», от «18» сентября 2023 г.

Голосование:

3 человека – за; против – нет; воздержавшихся – нет.

Принято единогласно.

Председатель экспертной комиссии
Аверьянова Александра Евгеньевна 07.05.2026

Ответственный секретарь экспертной комиссии
Михайловская Галина Викторовна 07.05.2026

Член экспертной комиссии
Глинская Наталия Борисовна 07.05.2026

Протокол № 2

заседания экспертной комиссии

по проведению государственной историко-культурной экспертизы проектной документации на проведение работ по сохранению объекта культурного наследия федерального значения «Замок», расположенного по адресу: г. Санкт-Петербург, Садовая улица, дом 2, литера А, входящего в состав объекта культурного наследия федерального значения «Михайловский (Инженерный) замок» – «Проектная документация по ремонту и приспособлению объекта культурного наследия федерального значения «Замок» (в составе «Михайловский (Инженерный) замок») по адресу: Санкт-Петербург, ул. Садовая, д. 2, лит. А для современного пользования Объекта в части установки систем автоматической пожарной сигнализации и систем оповещения и управления эвакуацией», стадия «П», шифр 364-2025-КСОБ.ПД, выполненной ООО «ВиваСити» в 2026 г.

г. Санкт-Петербург 05.06.2026

Председатель экспертной комиссии:

Аверьянова Александра Евгеньевна – приказ Министерства культуры Российской Федерации от 19 декабря 2023 г. № 3399 «Об аттестации экспертов по проведению государственной историко-культурной экспертизы»).

Ответственный секретарь экспертной комиссии:

Михайловская Галина Викторовна – приказ Министерства культуры Российской Федерации от 08 октября 2025 г. № 1797 «Об аттестации экспертов по проведению государственной историко-культурной экспертизы»).

Член экспертной комиссии:

Глинская Наталия Борисовна (приказ Министерства культуры Российской Федерации от 25 декабря 2023 г. № 3493 «Об аттестации экспертов по проведению государственной историко-культурной экспертизы»).

Повестка дня:

1. Рассмотрение вывода государственной историко-культурной экспертизы проектной документации на проведение работ по сохранению объекта культурного наследия федерального значения «Замок», расположенного по адресу: г. Санкт-Петербург, Садовая улица, дом 2, литера А, входящего в состав объекта культурного наследия федерального значения «Михайловский (Инженерный) замок» – «Проектная документация по ремонту и приспособлению объекта культурного наследия федерального значения «Замок» (в составе «Михайловский (Инженерный) замок») по адресу: Санкт-Петербург, ул. Садовая, д. 2, лит. А для современного пользования Объекта в части установки систем автоматической пожарной сигнализации и систем оповещения и управления эвакуацией», стадия «П», шифр 364-2025-КСОБ.ПД, выполненной ООО «ВиваСити» в 2026 г.
2. Согласование вывода и подписание Акта экспертизы цифровой электронной подписью.
3. Принятие решения о передаче Акта государственной историко-культурной экспертизы Заказчику.

Слушали: Аверьянову А.Е., Михайловскую Г.В., Глинскую Н.Б.

Постановили:

1. Согласиться с тем, что предоставленная проектная документация «Проектная документация по ремонту и приспособлению объекта культурного наследия федерального значения «Замок» (в составе «Михайловский (Инженерный) замок») по адресу: Санкт-Петербург, ул. Садовая, д. 2, лит. А для современного пользования Объекта в части установки систем автоматической пожарной сигнализации и систем оповещения и управления эвакуацией»,

стадия «П», шифр 364-2025-КСОБ.ПД, выполненная ООО «ВиваСити» в 2026 г. соответствует требованиям законодательства Российской Федерации в области государственной охраны объектов культурного наследия, представить оформленный текст Акта экспертизы в электронном виде с формулировкой вывода.

2. Согласовать вывод и подписать Акт экспертизы в порядке, установленном Положением о государственной историко-культурной экспертизе, утвержденным постановлением Правительства Российской Федерации от 25.04.2024 № 530.
3. Передать заказчику Акт экспертизы, подписанный электронными подписями, со всеми прилагаемыми документами и материалами на электронном носителе в формате документа (PDF).

Голосование по всем вопросам одновременно:
3 человека – за; против - нет; воздержавшихся - нет.
Принято единогласно.

Председатель экспертной комиссии
Аверьянова Александра Евгеньевна 05.06.2026

Ответственный секретарь экспертной комиссии
Михайловская Галина Викторовна 05.06.2026

Член экспертной комиссии
Глинская Наталия Борисовна 05.06.2026

Приложение № 4
к Акту по результатам государственной историко-культурной экспертизы проектной документации на проведение работ по сохранению объекта культурного наследия федерального значения «Замок», расположенного по адресу: г. Санкт-Петербург, Садовая улица, дом 2, литера А, входящего в состав объекта культурного наследия федерального значения «Михайловский (Инженерный) замок» – «Проектная документация по ремонту и приспособлению объекта культурного наследия федерального значения «Замок» (в составе «Михайловский (Инженерный) замок») по адресу: Санкт-Петербург, ул. Садовая, д. 2, лит. А для современного пользования Объекта в части установки систем автоматической пожарной сигнализации и систем оповещения и управления эвакуацией», стадия «П», шифр 364-2025-КСОБ.ПД, выполненной ООО «ВиваСити» в 2026 г.

Фотографические изображения объекта

Список фотографий:

1. Объект культурного наследия федерального значения «Замок», по адресу: г. Санкт-Петербург, Садовая ул., д. 2, лит. А, в составе объекта культурного наследия федерального значения «Михайловский (Инженерный) замок». Общий вид здания от 1-го Садового моста.
2. Объект культурного наследия федерального значения «Замок», по адресу: г. Санкт-Петербург, Садовая ул., д. 2, лит. А, в составе объекта культурного наследия федерального значения «Михайловский (Инженерный) замок». Общий вид западного лицевого фасада по Садовой улице.
3. Объект культурного наследия федерального значения «Замок», по адресу: г. Санкт-Петербург, Садовая ул., д. 2, лит. А, в составе объекта культурного наследия федерального значения «Михайловский (Инженерный) замок». Фрагмент (северный) западного лицевого фасада по Садовой улице.
4. Объект культурного наследия федерального значения «Замок», по адресу: г. Санкт-Петербург, Садовая ул., д. 2, лит. А, в составе объекта культурного наследия федерального значения «Михайловский (Инженерный) замок». Общий вид северного лицевого фасада с правого берега реки Мойки.
5. Объект культурного наследия федерального значения «Замок», по адресу: г. Санкт-Петербург, Садовая ул., д. 2, лит. А, в составе объекта культурного наследия федерального значения «Михайловский (Инженерный) замок». Общий вид восточного лицевого фасада по наб. реки Фонтанки.
6. Объект культурного наследия федерального значения «Замок», по адресу: г. Санкт-Петербург, Садовая ул., д. 2, лит. А, в составе объекта культурного наследия федерального значения «Михайловский (Инженерный) замок». Общий вид здания от пересечения Замковой ул. и наб. реки Фонтанки.
7. Объект культурного наследия федерального значения «Замок», по адресу: г. Санкт-Петербург, Садовая ул., д. 2, лит. А, в составе объекта культурного наследия федерального значения «Михайловский (Инженерный) замок». Общий вид восточного фасада парадного двора.
8. Объект культурного наследия федерального значения «Замок», по адресу: г. Санкт-Петербург, Садовая ул., д. 2, лит. А, в составе объекта культурного наследия федерального значения «Михайловский (Инженерный) замок». Общий вид северного фасада парадного двора.
9. Объект культурного наследия федерального значения «Замок», по адресу: г. Санкт-Петербург, Садовая ул., д. 2, лит. А, в составе объекта культурного наследия федерального значения «Михайловский (Инженерный) замок». Общий вид западного фасада парадного двора.
10. Объект культурного наследия федерального значения «Замок», по адресу: г. Санкт-Петербург, Садовая ул., д. 2, лит. А, в составе объекта культурного наследия федерального значения «Михайловский (Инженерный) замок». Общий вид воротного проезда со стороны южного фасада.
11. Объект культурного наследия федерального значения «Замок», по адресу: г. Санкт-Петербург, Садовая ул., д. 2, лит. А, в составе объекта культурного наследия федерального значения «Михайловский (Инженерный) замок». Фрагмент (восточный) южного лицевого фасада по Замковой ул.
12. Объект культурного наследия федерального значения «Замок», по адресу: г. Санкт-Петербург, Садовая ул., д. 2, лит. А, в составе объекта культурного наследия федерального значения «Михайловский (Инженерный) замок». Центральная часть южного лицевого фасада по Замковой ул.
13. Объект культурного наследия федерального значения «Замок», по адресу: г. Санкт-Петербург, Садовая ул., д. 2, лит. А, в составе объекта культурного наследия федерального значения «Михайловский (Инженерный) замок». Общий вид южного фасада от пересечения Замковой и Садовой ул.

14. Объект культурного наследия федерального значения «Замок», по адресу: г. Санкт-Петербург, Садовая ул., д. 2, лит. А, в составе объекта культурного наследия федерального значения «Михайловский (Инженерный) замок». Общий вид пом. 1-Н (551) в уровне подвала.
15. Объект культурного наследия федерального значения «Замок», по адресу: г. Санкт-Петербург, Садовая ул., д. 2, лит. А, в составе объекта культурного наследия федерального значения «Михайловский (Инженерный) замок». Общий вид пом. 1-Н (553) в уровне подвала.
16. Объект культурного наследия федерального значения «Замок», по адресу: г. Санкт-Петербург, Садовая ул., д. 2, лит. А, в составе объекта культурного наследия федерального значения «Михайловский (Инженерный) замок». Общий вид пом. 1-Н (596) в уровне подвала.
17. Объект культурного наследия федерального значения «Замок», по адресу: г. Санкт-Петербург, Садовая ул., д. 2, лит. А, в составе объекта культурного наследия федерального значения «Михайловский (Инженерный) замок». Общий вид пом. 1-Н (580) в уровне подвала.
18. Объект культурного наследия федерального значения «Замок», по адресу: г. Санкт-Петербург, Садовая ул., д. 2, лит. А, в составе объекта культурного наследия федерального значения «Михайловский (Инженерный) замок». Общий вид пом. 1-Н (546) в уровне подвала.
19. Объект культурного наследия федерального значения «Замок», по адресу: г. Санкт-Петербург, Садовая ул., д. 2, лит. А, в составе объекта культурного наследия федерального значения «Михайловский (Инженерный) замок». Общий вид пом. 1-Н (607) в уровне подвала.
20. Объект культурного наследия федерального значения «Замок», по адресу: г. Санкт-Петербург, Садовая ул., д. 2, лит. А, в составе объекта культурного наследия федерального значения «Михайловский (Инженерный) замок». Общий вид пом. 1-Н (592) в уровне подвала.
21. Объект культурного наследия федерального значения «Замок», по адресу: г. Санкт-Петербург, Садовая ул., д. 2, лит. А, в составе объекта культурного наследия федерального значения «Михайловский (Инженерный) замок». Общий вид пом. 1-Н (696) в уровне подвала.
22. Объект культурного наследия федерального значения «Замок», по адресу: г. Санкт-Петербург, Садовая ул., д. 2, лит. А, в составе объекта культурного наследия федерального значения «Михайловский (Инженерный) замок». Общий вид пом. 1-Н (697) в уровне подвала.
23. Объект культурного наследия федерального значения «Замок», по адресу: г. Санкт-Петербург, Садовая ул., д. 2, лит. А, в составе объекта культурного наследия федерального значения «Михайловский (Инженерный) замок». Общий вид пом. 1-Н (544) в уровне подвала.
24. Объект культурного наследия федерального значения «Замок», по адресу: г. Санкт-Петербург, Садовая ул., д. 2, лит. А, в составе объекта культурного наследия федерального значения «Михайловский (Инженерный) замок». Общий вид пом. 1-Н (555) в уровне подвала.
25. Объект культурного наследия федерального значения «Замок», по адресу: г. Санкт-Петербург, Садовая ул., д. 2, лит. А, в составе объекта культурного наследия федерального значения «Михайловский (Инженерный) замок». Общий вид пом. 1-Н (572) в уровне подвала.
26. Объект культурного наследия федерального значения «Замок», по адресу: г. Санкт-Петербург, Садовая ул., д. 2, лит. А, в составе объекта культурного наследия федерального значения «Михайловский (Инженерный) замок». Общий вид пом. 1-Н (615) в уровне подвала.
27. Объект культурного наследия федерального значения «Замок», по адресу: г. Санкт-Петербург, Садовая ул., д. 2, лит. А, в составе объекта культурного наследия федерального значения «Михайловский (Инженерный) замок». Общий вид пом. 1-Н (621) в уровне подвала.
28. Объект культурного наследия федерального значения «Замок», по адресу: г. Санкт-Петербург, Садовая ул., д. 2, лит. А, в составе объекта культурного наследия федерального значения «Михайловский (Инженерный) замок». Общий вид пом. 2ЛК (6) в уровне подвала.
29. Объект культурного наследия федерального значения «Замок», по адресу: г. Санкт-Петербург, Садовая ул., д. 2, лит. А, в составе объекта культурного наследия федерального значения «Михайловский (Инженерный) замок». Фрагмент пом. 1-Н (719-720) в уровне подвала.

30. Объект культурного наследия федерального значения «Замок», по адресу: г. Санкт-Петербург, Садовая ул., д. 2, лит. А, в составе объекта культурного наследия федерального значения «Михайловский (Инженерный) замок». Общий вид пом. 1-Н (715) в уровне подвала.
31. Объект культурного наследия федерального значения «Замок», по адресу: г. Санкт-Петербург, Садовая ул., д. 2, лит. А, в составе объекта культурного наследия федерального значения «Михайловский (Инженерный) замок». Общий вид пом. 1-Н (711) в уровне подвала.
32. Объект культурного наследия федерального значения «Замок», по адресу: г. Санкт-Петербург, Садовая ул., д. 2, лит. А, в составе объекта культурного наследия федерального значения «Михайловский (Инженерный) замок». Общий вид пом. 1-Н (709) в уровне подвала.
33. Объект культурного наследия федерального значения «Замок», по адресу: г. Санкт-Петербург, Садовая ул., д. 2, лит. А, в составе объекта культурного наследия федерального значения «Михайловский (Инженерный) замок». Общий вид пом. 4-Н (1) в уровне подвала.
34. Объект культурного наследия федерального значения «Замок», по адресу: г. Санкт-Петербург, Садовая ул., д. 2, лит. А, в составе объекта культурного наследия федерального значения «Михайловский (Инженерный) замок». Общий вид пом. 1-Н (635) в уровне подвала.
35. Объект культурного наследия федерального значения «Замок», по адресу: г. Санкт-Петербург, Садовая ул., д. 2, лит. А, в составе объекта культурного наследия федерального значения «Михайловский (Инженерный) замок». Общий вид пом. 1-Н (640) в уровне подвала.
36. Объект культурного наследия федерального значения «Замок», по адресу: г. Санкт-Петербург, Садовая ул., д. 2, лит. А, в составе объекта культурного наследия федерального значения «Михайловский (Инженерный) замок». Общий вид пом. 1-Н (634) в уровне подвала.
37. Объект культурного наследия федерального значения «Замок», по адресу: г. Санкт-Петербург, Садовая ул., д. 2, лит. А, в составе объекта культурного наследия федерального значения «Михайловский (Инженерный) замок». Общий вид пом. 1-Н (630) в уровне подвала.
38. Объект культурного наследия федерального значения «Замок», по адресу: г. Санкт-Петербург, Садовая ул., д. 2, лит. А, в составе объекта культурного наследия федерального значения «Михайловский (Инженерный) замок». Общий вид пом. 1-Н (627) в уровне подвала.
39. Объект культурного наследия федерального значения «Замок», по адресу: г. Санкт-Петербург, Садовая ул., д. 2, лит. А, в составе объекта культурного наследия федерального значения «Михайловский (Инженерный) замок». Общий вид пом. 1-Н (626) в уровне подвала.
40. Объект культурного наследия федерального значения «Замок», по адресу: г. Санкт-Петербург, Садовая ул., д. 2, лит. А, в составе объекта культурного наследия федерального значения «Михайловский (Инженерный) замок». Общий вид пом. 1-Н (653) в уровне подвала.
41. Объект культурного наследия федерального значения «Замок», по адресу: г. Санкт-Петербург, Садовая ул., д. 2, лит. А, в составе объекта культурного наследия федерального значения «Михайловский (Инженерный) замок». Общий вид пом. 1-Н (650) в уровне подвала.
42. Объект культурного наследия федерального значения «Замок», по адресу: г. Санкт-Петербург, Садовая ул., д. 2, лит. А, в составе объекта культурного наследия федерального значения «Михайловский (Инженерный) замок». Общий вид пом. 1-Н (649) в уровне подвала.
43. Объект культурного наследия федерального значения «Замок», по адресу: г. Санкт-Петербург, Садовая ул., д. 2, лит. А, в составе объекта культурного наследия федерального значения «Михайловский (Инженерный) замок». Общий вид пом. 1-Н (648) в уровне подвала.
44. Объект культурного наследия федерального значения «Замок», по адресу: г. Санкт-Петербург, Садовая ул., д. 2, лит. А, в составе объекта культурного наследия федерального значения «Михайловский (Инженерный) замок». Общий вид пом. 1-Н (624) в уровне подвала.
45. Объект культурного наследия федерального значения «Замок», по адресу: г. Санкт-Петербург, Садовая ул., д. 2, лит. А, в составе объекта культурного наследия федерального значения «Михайловский (Инженерный) замок». Общий вид пом. 1-Н (666) в уровне подвала.

46. Объект культурного наследия федерального значения «Замок», по адресу: г. Санкт-Петербург, Садовая ул., д. 2, лит. А, в составе объекта культурного наследия федерального значения «Михайловский (Инженерный) замок». Фрагмент пом. 1-Н (672) в уровне подвала.
47. Объект культурного наследия федерального значения «Замок», по адресу: г. Санкт-Петербург, Садовая ул., д. 2, лит. А, в составе объекта культурного наследия федерального значения «Михайловский (Инженерный) замок». Фрагмент пом. 1-Н (672) в уровне подвала.
48. Объект культурного наследия федерального значения «Замок», по адресу: г. Санкт-Петербург, Садовая ул., д. 2, лит. А, в составе объекта культурного наследия федерального значения «Михайловский (Инженерный) замок». Общий вид пом. 1-Н (676) в уровне подвала.
49. Объект культурного наследия федерального значения «Замок», по адресу: г. Санкт-Петербург, Садовая ул., д. 2, лит. А, в составе объекта культурного наследия федерального значения «Михайловский (Инженерный) замок». Общий вид пом. 1-Н (630) в уровне подвала.
50. Объект культурного наследия федерального значения «Замок», по адресу: г. Санкт-Петербург, Садовая ул., д. 2, лит. А, в составе объекта культурного наследия федерального значения «Михайловский (Инженерный) замок». Общий вид пом. 1-Н (528) в уровне подвала.
51. Объект культурного наследия федерального значения «Замок», по адресу: г. Санкт-Петербург, Садовая ул., д. 2, лит. А, в составе объекта культурного наследия федерального значения «Михайловский (Инженерный) замок». Общий вид пом. 1-Н (554) в уровне подвала.
52. Объект культурного наследия федерального значения «Замок», по адресу: г. Санкт-Петербург, Садовая ул., д. 2, лит. А, в составе объекта культурного наследия федерального значения «Михайловский (Инженерный) замок». Общий вид пом. 1-Н (564) в уровне подвала.
53. Объект культурного наследия федерального значения «Замок», по адресу: г. Санкт-Петербург, Садовая ул., д. 2, лит. А, в составе объекта культурного наследия федерального значения «Михайловский (Инженерный) замок». Фрагмент пом. 1-Н (583) в уровне подвала.
54. Объект культурного наследия федерального значения «Замок», по адресу: г. Санкт-Петербург, Садовая ул., д. 2, лит. А, в составе объекта культурного наследия федерального значения «Михайловский (Инженерный) замок». Общий вид пом. 1-Н (559) в уровне подвала.
55. Объект культурного наследия федерального значения «Замок», по адресу: г. Санкт-Петербург, Садовая ул., д. 2, лит. А, в составе объекта культурного наследия федерального значения «Михайловский (Инженерный) замок». Общий вид пом. 1-Н (105) в уровне 1 этажа.
56. Объект культурного наследия федерального значения «Замок», по адресу: г. Санкт-Петербург, Садовая ул., д. 2, лит. А, в составе объекта культурного наследия федерального значения «Михайловский (Инженерный) замок». Общий вид пом. 1-Н (90) в уровне 1 этажа.
57. Объект культурного наследия федерального значения «Замок», по адресу: г. Санкт-Петербург, Садовая ул., д. 2, лит. А, в составе объекта культурного наследия федерального значения «Михайловский (Инженерный) замок». Общий вид пом. 1-Н (88) в уровне 1 этажа.
58. Объект культурного наследия федерального значения «Замок», по адресу: г. Санкт-Петербург, Садовая ул., д. 2, лит. А, в составе объекта культурного наследия федерального значения «Михайловский (Инженерный) замок». Общий вид пом. 1-Н (88) в уровне 1 этажа.
59. Объект культурного наследия федерального значения «Замок», по адресу: г. Санкт-Петербург, Садовая ул., д. 2, лит. А, в составе объекта культурного наследия федерального значения «Михайловский (Инженерный) замок». Общий вид пом. 1-Н (91) в уровне 1 этажа.
60. Объект культурного наследия федерального значения «Замок», по адресу: г. Санкт-Петербург, Садовая ул., д. 2, лит. А, в составе объекта культурного наследия федерального значения «Михайловский (Инженерный) замок». Фрагмент пом. 1-Н (109-110) в уровне 1 этажа.
61. Объект культурного наследия федерального значения «Замок», по адресу: г. Санкт-Петербург, Садовая ул., д. 2, лит. А, в составе объекта культурного наследия федерального значения «Михайловский (Инженерный) замок». Общий вид пом. 1-Н (69) в уровне 1 этажа.

62. Объект культурного наследия федерального значения «Замок», по адресу: г. Санкт-Петербург, Садовая ул., д. 2, лит. А, в составе объекта культурного наследия федерального значения «Михайловский (Инженерный) замок». Общий вид пом. 1-Н (45-46) в уровне 1 этажа.
63. Объект культурного наследия федерального значения «Замок», по адресу: г. Санкт-Петербург, Садовая ул., д. 2, лит. А, в составе объекта культурного наследия федерального значения «Михайловский (Инженерный) замок». Общий вид пом. 1-Н (32, 33, 34) в уровне 1 этажа.
64. Объект культурного наследия федерального значения «Замок», по адресу: г. Санкт-Петербург, Садовая ул., д. 2, лит. А, в составе объекта культурного наследия федерального значения «Михайловский (Инженерный) замок». Общий вид пом. 1-Н (30) в уровне 1 этажа.
65. Объект культурного наследия федерального значения «Замок», по адресу: г. Санкт-Петербург, Садовая ул., д. 2, лит. А, в составе объекта культурного наследия федерального значения «Михайловский (Инженерный) замок». Общий вид пом. 1-Н (25) в уровне 1 этажа.
66. Объект культурного наследия федерального значения «Замок», по адресу: г. Санкт-Петербург, Садовая ул., д. 2, лит. А, в составе объекта культурного наследия федерального значения «Михайловский (Инженерный) замок». Общий вид пом. 1-Н (21) в уровне 1 этажа.
67. Объект культурного наследия федерального значения «Замок», по адресу: г. Санкт-Петербург, Садовая ул., д. 2, лит. А, в составе объекта культурного наследия федерального значения «Михайловский (Инженерный) замок». Общий вид пом. 1-Н (29) в уровне 1 этажа.
68. Объект культурного наследия федерального значения «Замок», по адресу: г. Санкт-Петербург, Садовая ул., д. 2, лит. А, в составе объекта культурного наследия федерального значения «Михайловский (Инженерный) замок». Общий вид пом. 1-Н (2) в уровне 1 этажа.
69. Объект культурного наследия федерального значения «Замок», по адресу: г. Санкт-Петербург, Садовая ул., д. 2, лит. А, в составе объекта культурного наследия федерального значения «Михайловский (Инженерный) замок». Общий вид пом. 1-Н (7) в уровне 1 этажа.
70. Объект культурного наследия федерального значения «Замок», по адресу: г. Санкт-Петербург, Садовая ул., д. 2, лит. А, в составе объекта культурного наследия федерального значения «Михайловский (Инженерный) замок». Общий вид пом. 1-Н (4) в уровне 1 этажа.
71. Объект культурного наследия федерального значения «Замок», по адресу: г. Санкт-Петербург, Садовая ул., д. 2, лит. А, в составе объекта культурного наследия федерального значения «Михайловский (Инженерный) замок». Общий вид пом. 1-Н (5) в уровне 1 этажа.
72. Объект культурного наследия федерального значения «Замок», по адресу: г. Санкт-Петербург, Садовая ул., д. 2, лит. А, в составе объекта культурного наследия федерального значения «Михайловский (Инженерный) замок». Фрагмент пом. 1-Н (41) в уровне 1 этажа.
73. Объект культурного наследия федерального значения «Замок», по адресу: г. Санкт-Петербург, Садовая ул., д. 2, лит. А, в составе объекта культурного наследия федерального значения «Михайловский (Инженерный) замок». Фрагмент пом. 1-Н (41) в уровне 1 этажа.
74. Объект культурного наследия федерального значения «Замок», по адресу: г. Санкт-Петербург, Садовая ул., д. 2, лит. А, в составе объекта культурного наследия федерального значения «Михайловский (Инженерный) замок». Общий вид пом. 1-Н (18) в уровне 1 этажа.
75. Объект культурного наследия федерального значения «Замок», по адресу: г. Санкт-Петербург, Садовая ул., д. 2, лит. А, в составе объекта культурного наследия федерального значения «Михайловский (Инженерный) замок». Общий вид пом. 1-Н (16) в уровне 1 этажа.
76. Объект культурного наследия федерального значения «Замок», по адресу: г. Санкт-Петербург, Садовая ул., д. 2, лит. А, в составе объекта культурного наследия федерального значения «Михайловский (Инженерный) замок». Общий вид пом. 1-Н (12) в уровне 1 этажа.
77. Объект культурного наследия федерального значения «Замок», по адресу: г. Санкт-Петербург, Садовая ул., д. 2, лит. А, в составе объекта культурного наследия федерального значения «Михайловский (Инженерный) замок». Общий вид пом. 1-Н (11) в уровне 1 этажа.

78. Объект культурного наследия федерального значения «Замок», по адресу: г. Санкт-Петербург, Садовая ул., д. 2, лит. А, в составе объекта культурного наследия федерального значения «Михайловский (Инженерный) замок». Общий вид пом. 1-Н (9) в уровне 1 этажа.
79. Объект культурного наследия федерального значения «Замок», по адресу: г. Санкт-Петербург, Садовая ул., д. 2, лит. А, в составе объекта культурного наследия федерального значения «Михайловский (Инженерный) замок». Общий вид пом. 1-Н (53) в уровне 1 этажа.
80. Объект культурного наследия федерального значения «Замок», по адресу: г. Санкт-Петербург, Садовая ул., д. 2, лит. А, в составе объекта культурного наследия федерального значения «Михайловский (Инженерный) замок». Общий вид пом. 1-Н (55) в уровне 1 этажа.
81. Объект культурного наследия федерального значения «Замок», по адресу: г. Санкт-Петербург, Садовая ул., д. 2, лит. А, в составе объекта культурного наследия федерального значения «Михайловский (Инженерный) замок». Общий вид пом. 1-Н (57) в уровне 1 этажа.
82. Объект культурного наследия федерального значения «Замок», по адресу: г. Санкт-Петербург, Садовая ул., д. 2, лит. А, в составе объекта культурного наследия федерального значения «Михайловский (Инженерный) замок». Общий вид пом. 1-Н (60) в уровне 1 этажа.
83. Объект культурного наследия федерального значения «Замок», по адресу: г. Санкт-Петербург, Садовая ул., д. 2, лит. А, в составе объекта культурного наследия федерального значения «Михайловский (Инженерный) замок». Общий вид пом. 1-Н (61) в уровне 1 этажа.
84. Объект культурного наследия федерального значения «Замок», по адресу: г. Санкт-Петербург, Садовая ул., д. 2, лит. А, в составе объекта культурного наследия федерального значения «Михайловский (Инженерный) замок». Общий вид пом. 1-Н (62) в уровне 1 этажа.
85. Объект культурного наследия федерального значения «Замок», по адресу: г. Санкт-Петербург, Садовая ул., д. 2, лит. А, в составе объекта культурного наследия федерального значения «Михайловский (Инженерный) замок». Общий вид пом. 1-Н (63) в уровне 1 этажа.
86. Объект культурного наследия федерального значения «Замок», по адресу: г. Санкт-Петербург, Садовая ул., д. 2, лит. А, в составе объекта культурного наследия федерального значения «Михайловский (Инженерный) замок». Общий вид пом. 1-Н (71) в уровне 1 этажа.
87. Объект культурного наследия федерального значения «Замок», по адресу: г. Санкт-Петербург, Садовая ул., д. 2, лит. А, в составе объекта культурного наследия федерального значения «Михайловский (Инженерный) замок». Общий вид пом. 1-Н (72) в уровне 1 этажа.
88. Объект культурного наследия федерального значения «Замок», по адресу: г. Санкт-Петербург, Садовая ул., д. 2, лит. А, в составе объекта культурного наследия федерального значения «Михайловский (Инженерный) замок». Общий вид пом. 1-Н (74) в уровне 1 этажа.
89. Объект культурного наследия федерального значения «Замок», по адресу: г. Санкт-Петербург, Садовая ул., д. 2, лит. А, в составе объекта культурного наследия федерального значения «Михайловский (Инженерный) замок». Общий вид пом. 1-Н (73) в уровне 1 этажа.
90. Объект культурного наследия федерального значения «Замок», по адресу: г. Санкт-Петербург, Садовая ул., д. 2, лит. А, в составе объекта культурного наследия федерального значения «Михайловский (Инженерный) замок». Общий вид пом. 1-Н (64) в уровне 1 этажа.
91. Объект культурного наследия федерального значения «Замок», по адресу: г. Санкт-Петербург, Садовая ул., д. 2, лит. А, в составе объекта культурного наследия федерального значения «Михайловский (Инженерный) замок». Общий вид пом. 1-Н (67) в уровне 1 этажа.
92. Объект культурного наследия федерального значения «Замок», по адресу: г. Санкт-Петербург, Садовая ул., д. 2, лит. А, в составе объекта культурного наследия федерального значения «Михайловский (Инженерный) замок». Фрагмент пом. 1-Н (68) в уровне 1 этажа.
93. Объект культурного наследия федерального значения «Замок», по адресу: г. Санкт-Петербург, Садовая ул., д. 2, лит. А, в составе объекта культурного наследия федерального значения «Михайловский (Инженерный) замок». Фрагмент пом. 1-Н (2) в уровне 1 этажа.

94. Объект культурного наследия федерального значения «Замок», по адресу: г. Санкт-Петербург, Садовая ул., д. 2, лит. А, в составе объекта культурного наследия федерального значения «Михайловский (Инженерный) замок». Общий вид пом. 1-Н (87) в уровне 1 этажа.

95. Объект культурного наследия федерального значения «Замок», по адресу: г. Санкт-Петербург, Садовая ул., д. 2, лит. А, в составе объекта культурного наследия федерального значения «Михайловский (Инженерный) замок». Общий вид пом. 1-Н (86) в уровне 1 этажа.

96. Объект культурного наследия федерального значения «Замок», по адресу: г. Санкт-Петербург, Садовая ул., д. 2, лит. А, в составе объекта культурного наследия федерального значения «Михайловский (Инженерный) замок». Общий вид пом. 1-Н (83) в уровне 1 этажа.

97. Объект культурного наследия федерального значения «Замок», по адресу: г. Санкт-Петербург, Садовая ул., д. 2, лит. А, в составе объекта культурного наследия федерального значения «Михайловский (Инженерный) замок». Общий вид пом. 1-Н (75) в уровне 1 этажа.

98. Объект культурного наследия федерального значения «Замок», по адресу: г. Санкт-Петербург, Садовая ул., д. 2, лит. А, в составе объекта культурного наследия федерального значения «Михайловский (Инженерный) замок». Общий вид пом. 1-Н (81) в уровне 1 этажа.

99. Объект культурного наследия федерального значения «Замок», по адресу: г. Санкт-Петербург, Садовая ул., д. 2, лит. А, в составе объекта культурного наследия федерального значения «Михайловский (Инженерный) замок». Общий вид пом. 1-Н (99) в уровне 1 этажа.

100. Объект культурного наследия федерального значения «Замок», по адресу: г. Санкт-Петербург, Садовая ул., д. 2, лит. А, в составе объекта культурного наследия федерального значения «Михайловский (Инженерный) замок». Общий вид пом. 1-Н (159) в уровне 1 этажа.

101. Объект культурного наследия федерального значения «Замок», по адресу: г. Санкт-Петербург, Садовая ул., д. 2, лит. А, в составе объекта культурного наследия федерального значения «Михайловский (Инженерный) замок». Общий вид пом. 1-Н (149) в уровне 1 этажа.

102. Объект культурного наследия федерального значения «Замок», по адресу: г. Санкт-Петербург, Садовая ул., д. 2, лит. А, в составе объекта культурного наследия федерального значения «Михайловский (Инженерный) замок». Общий вид пом. 1-Н (126) в уровне 1 этажа.

103. Объект культурного наследия федерального значения «Замок», по адресу: г. Санкт-Петербург, Садовая ул., д. 2, лит. А, в составе объекта культурного наследия федерального значения «Михайловский (Инженерный) замок». Общий вид пом. 1-Н (134) в уровне 1 этажа.

104. Объект культурного наследия федерального значения «Замок», по адресу: г. Санкт-Петербург, Садовая ул., д. 2, лит. А, в составе объекта культурного наследия федерального значения «Михайловский (Инженерный) замок». Общий вид пом. 1-Н (148) в уровне 1 этажа.

105. Объект культурного наследия федерального значения «Замок», по адресу: г. Санкт-Петербург, Садовая ул., д. 2, лит. А, в составе объекта культурного наследия федерального значения «Михайловский (Инженерный) замок». Общий вид пом. 1-Н (121) в уровне 1 этажа.

106. Объект культурного наследия федерального значения «Замок», по адресу: г. Санкт-Петербург, Садовая ул., д. 2, лит. А, в составе объекта культурного наследия федерального значения «Михайловский (Инженерный) замок». Общий вид пом. 1-Н (147) в уровне 1 этажа.

107. Объект культурного наследия федерального значения «Замок», по адресу: г. Санкт-Петербург, Садовая ул., д. 2, лит. А, в составе объекта культурного наследия федерального значения «Михайловский (Инженерный) замок». Общий вид пом. 1-Н (143) в уровне 1 этажа.

108. Объект культурного наследия федерального значения «Замок», по адресу: г. Санкт-Петербург, Садовая ул., д. 2, лит. А, в составе объекта культурного наследия федерального значения «Михайловский (Инженерный) замок». Общий вид пом. 1-Н (138-141) в уровне 1 этажа.

109. Объект культурного наследия федерального значения «Замок», по адресу: г. Санкт-Петербург, Садовая ул., д. 2, лит. А, в составе объекта культурного наследия федерального значения «Михайловский (Инженерный) замок». Общий вид пом. 1-Н (166) в уровне антресоли 1 этажа.

110. Объект культурного наследия федерального значения «Замок», по адресу: г. Санкт-Петербург, Садовая ул., д. 2, лит. А, в составе объекта культурного наследия федерального значения «Михайловский (Инженерный) замок». Общий вид пом. 1-Н (167) в уровне антресоли 1 этажа.

111. Объект культурного наследия федерального значения «Замок», по адресу: г. Санкт-Петербург, Садовая ул., д. 2, лит. А, в составе объекта культурного наследия федерального значения «Михайловский (Инженерный) замок». Общий вид пом. 1-Н (168) в уровне антресоли 1 этажа.

112. Объект культурного наследия федерального значения «Замок», по адресу: г. Санкт-Петербург, Садовая ул., д. 2, лит. А, в составе объекта культурного наследия федерального значения «Михайловский (Инженерный) замок». Общий вид пом. 3-Н (1) в уровне антресоли 1 этажа.

113. Объект культурного наследия федерального значения «Замок», по адресу: г. Санкт-Петербург, Садовая ул., д. 2, лит. А, в составе объекта культурного наследия федерального значения «Михайловский (Инженерный) замок». Общий вид пом. 3-Н (7) в уровне антресоли 1 этажа.

114. Объект культурного наследия федерального значения «Замок», по адресу: г. Санкт-Петербург, Садовая ул., д. 2, лит. А, в составе объекта культурного наследия федерального значения «Михайловский (Инженерный) замок». Общий вид пом. 1-Н (165) в уровне антресоли 1 этажа.

115. Объект культурного наследия федерального значения «Замок», по адресу: г. Санкт-Петербург, Садовая ул., д. 2, лит. А, в составе объекта культурного наследия федерального значения «Михайловский (Инженерный) замок». Общий вид пом. 1-Н (228) в уровне 2 этажа.

116. Объект культурного наследия федерального значения «Замок», по адресу: г. Санкт-Петербург, Садовая ул., д. 2, лит. А, в составе объекта культурного наследия федерального значения «Михайловский (Инженерный) замок». Общий вид пом. 1-Н (224) в уровне 2 этажа.

117. Объект культурного наследия федерального значения «Замок», по адресу: г. Санкт-Петербург, Садовая ул., д. 2, лит. А, в составе объекта культурного наследия федерального значения «Михайловский (Инженерный) замок». Общий вид пом. 1-Н (229) в уровне 2 этажа.

118. Объект культурного наследия федерального значения «Замок», по адресу: г. Санкт-Петербург, Садовая ул., д. 2, лит. А, в составе объекта культурного наследия федерального значения «Михайловский (Инженерный) замок». Общий вид пом. 1-Н (235) в уровне 2 этажа.

119. Объект культурного наследия федерального значения «Замок», по адресу: г. Санкт-Петербург, Садовая ул., д. 2, лит. А, в составе объекта культурного наследия федерального значения «Михайловский (Инженерный) замок». Общий вид пом. 1-Н (236) в уровне 2 этажа.

120. Объект культурного наследия федерального значения «Замок», по адресу: г. Санкт-Петербург, Садовая ул., д. 2, лит. А, в составе объекта культурного наследия федерального значения «Михайловский (Инженерный) замок». Общий вид пом. 1-Н (230) в уровне 2 этажа.

121. Объект культурного наследия федерального значения «Замок», по адресу: г. Санкт-Петербург, Садовая ул., д. 2, лит. А, в составе объекта культурного наследия федерального значения «Михайловский (Инженерный) замок». Общий вид пом. 1-Н (233) в уровне 2 этажа.

122. Объект культурного наследия федерального значения «Замок», по адресу: г. Санкт-Петербург, Садовая ул., д. 2, лит. А, в составе объекта культурного наследия федерального значения «Михайловский (Инженерный) замок». Общий вид пом. 1-Н (232) в уровне 2 этажа.

123. Объект культурного наследия федерального значения «Замок», по адресу: г. Санкт-Петербург, Садовая ул., д. 2, лит. А, в составе объекта культурного наследия федерального значения «Михайловский (Инженерный) замок». Общий вид пом. 1-Н (248-251) в уровне 2 этажа.

124. Объект культурного наследия федерального значения «Замок», по адресу: г. Санкт-Петербург, Садовая ул., д. 2, лит. А, в составе объекта культурного наследия федерального значения «Михайловский (Инженерный) замок». Общий вид пом. 1-Н (253) в уровне 2 этажа.

125. Объект культурного наследия федерального значения «Замок», по адресу: г. Санкт-Петербург, Садовая ул., д. 2, лит. А, в составе объекта культурного наследия федерального значения «Михайловский (Инженерный) замок». Общий вид пом. 1-Н (257) в уровне 2 этажа.

126. Объект культурного наследия федерального значения «Замок», по адресу: г. Санкт-Петербург, Садовая ул., д. 2, лит. А, в составе объекта культурного наследия федерального значения «Михайловский (Инженерный) замок». Общий вид пом. 1-Н (257) в уровне 2 этажа.

127. Объект культурного наследия федерального значения «Замок», по адресу: г. Санкт-Петербург, Садовая ул., д. 2, лит. А, в составе объекта культурного наследия федерального значения «Михайловский (Инженерный) замок». Общий вид пом. 1-Н (256) в уровне 2 этажа.

128. Объект культурного наследия федерального значения «Замок», по адресу: г. Санкт-Петербург, Садовая ул., д. 2, лит. А, в составе объекта культурного наследия федерального значения «Михайловский (Инженерный) замок». Общий вид пом. 1-Н (241) в уровне 2 этажа.

129. Объект культурного наследия федерального значения «Замок», по адресу: г. Санкт-Петербург, Садовая ул., д. 2, лит. А, в составе объекта культурного наследия федерального значения «Михайловский (Инженерный) замок». Общий вид пом. 1-Н (237) в уровне 2 этажа.

130. Объект культурного наследия федерального значения «Замок», по адресу: г. Санкт-Петербург, Садовая ул., д. 2, лит. А, в составе объекта культурного наследия федерального значения «Михайловский (Инженерный) замок». Общий вид пом. 1-Н (261) в уровне 2 этажа.

131. Объект культурного наследия федерального значения «Замок», по адресу: г. Санкт-Петербург, Садовая ул., д. 2, лит. А, в составе объекта культурного наследия федерального значения «Михайловский (Инженерный) замок». Общий вид пом. 1-Н (261, 263, 265, 281) в уровне 2 этажа.

132. Объект культурного наследия федерального значения «Замок», по адресу: г. Санкт-Петербург, Садовая ул., д. 2, лит. А, в составе объекта культурного наследия федерального значения «Михайловский (Инженерный) замок». Общий вид пом. 1-Н (283) в уровне 2 этажа.

133. Объект культурного наследия федерального значения «Замок», по адресу: г. Санкт-Петербург, Садовая ул., д. 2, лит. А, в составе объекта культурного наследия федерального значения «Михайловский (Инженерный) замок». Общий вид пом. 1-Н (282) в уровне 2 этажа.

134. Объект культурного наследия федерального значения «Замок», по адресу: г. Санкт-Петербург, Садовая ул., д. 2, лит. А, в составе объекта культурного наследия федерального значения «Михайловский (Инженерный) замок». Общий вид пом. 1-Н (284) в уровне 2 этажа.

135. Объект культурного наследия федерального значения «Замок», по адресу: г. Санкт-Петербург, Садовая ул., д. 2, лит. А, в составе объекта культурного наследия федерального значения «Михайловский (Инженерный) замок». Общий вид пом. 1-Н (268) в уровне 2 этажа.

136. Объект культурного наследия федерального значения «Замок», по адресу: г. Санкт-Петербург, Садовая ул., д. 2, лит. А, в составе объекта культурного наследия федерального значения «Михайловский (Инженерный) замок». Общий вид пом. 1-Н (267) в уровне 2 этажа.

137. Объект культурного наследия федерального значения «Замок», по адресу: г. Санкт-Петербург, Садовая ул., д. 2, лит. А, в составе объекта культурного наследия федерального значения «Михайловский (Инженерный) замок». Общий вид пом. 1-Н (285) в уровне 2 этажа.

138. Объект культурного наследия федерального значения «Замок», по адресу: г. Санкт-Петербург, Садовая ул., д. 2, лит. А, в составе объекта культурного наследия федерального значения «Михайловский (Инженерный) замок». Общий вид пом. 1-Н (171) в уровне 2 этажа.

139. Объект культурного наследия федерального значения «Замок», по адресу: г. Санкт-Петербург, Садовая ул., д. 2, лит. А, в составе объекта культурного наследия федерального значения «Михайловский (Инженерный) замок». Общий вид пом. 1-Н (169) в уровне 2 этажа.

140. Объект культурного наследия федерального значения «Замок», по адресу: г. Санкт-Петербург, Садовая ул., д. 2, лит. А, в составе объекта культурного наследия федерального значения «Михайловский (Инженерный) замок». Общий вид пом. 1-Н (172) в уровне 2 этажа.

141. Объект культурного наследия федерального значения «Замок», по адресу: г. Санкт-Петербург, Садовая ул., д. 2, лит. А, в составе объекта культурного наследия федерального значения «Михайловский (Инженерный) замок». Общий вид пом. 1-Н (173) в уровне 2 этажа.

142. Объект культурного наследия федерального значения «Замок», по адресу: г. Санкт-Петербург, Садовая ул., д. 2, лит. А, в составе объекта культурного наследия федерального значения «Михайловский (Инженерный) замок». Общий вид пом. 1-Н (176) в уровне 2 этажа.

143. Объект культурного наследия федерального значения «Замок», по адресу: г. Санкт-Петербург, Садовая ул., д. 2, лит. А, в составе объекта культурного наследия федерального значения «Михайловский (Инженерный) замок». Общий вид пом. 1-Н (178) в уровне 2 этажа.

144. Объект культурного наследия федерального значения «Замок», по адресу: г. Санкт-Петербург, Садовая ул., д. 2, лит. А, в составе объекта культурного наследия федерального значения «Михайловский (Инженерный) замок». Общий вид пом. 1-Н (179) в уровне 2 этажа.

145. Объект культурного наследия федерального значения «Замок», по адресу: г. Санкт-Петербург, Садовая ул., д. 2, лит. А, в составе объекта культурного наследия федерального значения «Михайловский (Инженерный) замок». Общий вид пом. 1-Н (180) в уровне 2 этажа.

146. Объект культурного наследия федерального значения «Замок», по адресу: г. Санкт-Петербург, Садовая ул., д. 2, лит. А, в составе объекта культурного наследия федерального значения «Михайловский (Инженерный) замок». Общий вид пом. 1-Н (184) в уровне 2 этажа.

147. Объект культурного наследия федерального значения «Замок», по адресу: г. Санкт-Петербург, Садовая ул., д. 2, лит. А, в составе объекта культурного наследия федерального значения «Михайловский (Инженерный) замок». Общий вид пом. 1-Н (187) в уровне 2 этажа.

148. Объект культурного наследия федерального значения «Замок», по адресу: г. Санкт-Петербург, Садовая ул., д. 2, лит. А, в составе объекта культурного наследия федерального значения «Михайловский (Инженерный) замок». Общий вид пом. 1-Н (201) в уровне 2 этажа.

149. Объект культурного наследия федерального значения «Замок», по адресу: г. Санкт-Петербург, Садовая ул., д. 2, лит. А, в составе объекта культурного наследия федерального значения «Михайловский (Инженерный) замок». Общий вид пом. 1-Н (226) в уровне 2 этажа.

150. Объект культурного наследия федерального значения «Замок», по адресу: г. Санкт-Петербург, Садовая ул., д. 2, лит. А, в составе объекта культурного наследия федерального значения «Михайловский (Инженерный) замок». Общий вид пом. 1-Н (221) в уровне 2 этажа.

151. Объект культурного наследия федерального значения «Замок», по адресу: г. Санкт-Петербург, Садовая ул., д. 2, лит. А, в составе объекта культурного наследия федерального значения «Михайловский (Инженерный) замок». Общий вид пом. 1-Н (212) в уровне 2 этажа.

152. Объект культурного наследия федерального значения «Замок», по адресу: г. Санкт-Петербург, Садовая ул., д. 2, лит. А, в составе объекта культурного наследия федерального значения «Михайловский (Инженерный) замок». Общий вид пом. 1-Н (208) в уровне 2 этажа.

153. Объект культурного наследия федерального значения «Замок», по адресу: г. Санкт-Петербург, Садовая ул., д. 2, лит. А, в составе объекта культурного наследия федерального значения «Михайловский (Инженерный) замок». Фрагмент пом. 1-Н (205) в уровне 2 этажа.

154. Объект культурного наследия федерального значения «Замок», по адресу: г. Санкт-Петербург, Садовая ул., д. 2, лит. А, в составе объекта культурного наследия федерального значения «Михайловский (Инженерный) замок». Общий вид пом. 1-Н (207) в уровне 2 этажа.

155. Объект культурного наследия федерального значения «Замок», по адресу: г. Санкт-Петербург, Садовая ул., д. 2, лит. А, в составе объекта культурного наследия федерального значения «Михайловский (Инженерный) замок». Общий вид пом. 1-Н (189) в уровне 2 этажа.

156. Объект культурного наследия федерального значения «Замок», по адресу: г. Санкт-Петербург, Садовая ул., д. 2, лит. А, в составе объекта культурного наследия федерального значения «Михайловский (Инженерный) замок». Общий вид пом. 1-Н (193) в уровне 2 этажа.

157. Объект культурного наследия федерального значения «Замок», по адресу: г. Санкт-Петербург, Садовая ул., д. 2, лит. А, в составе объекта культурного наследия федерального значения «Михайловский (Инженерный) замок». Общий вид пом. 1-Н (199) в уровне 2 этажа.

158. Объект культурного наследия федерального значения «Замок», по адресу: г. Санкт-Петербург, Садовая ул., д. 2, лит. А, в составе объекта культурного наследия федерального значения «Михайловский (Инженерный) замок». Общий вид пом. 1-Н (203) в уровне 2 этажа.

159. Объект культурного наследия федерального значения «Замок», по адресу: г. Санкт-Петербург, Садовая ул., д. 2, лит. А, в составе объекта культурного наследия федерального значения «Михайловский (Инженерный) замок». Общий вид пом. 1-Н (277) в уровне 2 этажа.

160. Объект культурного наследия федерального значения «Замок», по адресу: г. Санкт-Петербург, Садовая ул., д. 2, лит. А, в составе объекта культурного наследия федерального значения «Михайловский (Инженерный) замок». Общий вид пом. 1-Н (288) в уровне антресоли 2 этажа.

161. Объект культурного наследия федерального значения «Замок», по адресу: г. Санкт-Петербург, Садовая ул., д. 2, лит. А, в составе объекта культурного наследия федерального значения «Михайловский (Инженерный) замок». Общий вид пом. 1-Н (287) в уровне антресоли 2 этажа.

162. Объект культурного наследия федерального значения «Замок», по адресу: г. Санкт-Петербург, Садовая ул., д. 2, лит. А, в составе объекта культурного наследия федерального значения «Михайловский (Инженерный) замок». Общий вид пом. 5-Н (1) в уровне антресоли 2 этажа.

163. Объект культурного наследия федерального значения «Замок», по адресу: г. Санкт-Петербург, Садовая ул., д. 2, лит. А, в составе объекта культурного наследия федерального значения «Михайловский (Инженерный) замок». Общий вид пом. 1-Н (209) в уровне 2 этажа.

164. Объект культурного наследия федерального значения «Замок», по адресу: г. Санкт-Петербург, Садовая ул., д. 2, лит. А, в составе объекта культурного наследия федерального значения «Михайловский (Инженерный) замок». Общий вид пом. 1-Н (210) в уровне 2 этажа.

165. Объект культурного наследия федерального значения «Замок», по адресу: г. Санкт-Петербург, Садовая ул., д. 2, лит. А, в составе объекта культурного наследия федерального значения «Михайловский (Инженерный) замок». Общий вид пом. 1-Н (303) в уровне 3 этажа.

166. Объект культурного наследия федерального значения «Замок», по адресу: г. Санкт-Петербург, Садовая ул., д. 2, лит. А, в составе объекта культурного наследия федерального значения «Михайловский (Инженерный) замок». Общий вид пом. 1-Н (302) в уровне 3 этажа.

167. Объект культурного наследия федерального значения «Замок», по адресу: г. Санкт-Петербург, Садовая ул., д. 2, лит. А, в составе объекта культурного наследия федерального значения «Михайловский (Инженерный) замок». Общий вид пом. 1-Н (298) в уровне 3 этажа.

168. Объект культурного наследия федерального значения «Замок», по адресу: г. Санкт-Петербург, Садовая ул., д. 2, лит. А, в составе объекта культурного наследия федерального значения «Михайловский (Инженерный) замок». Общий вид пом. 1-Н (299) в уровне 3 этажа.

169. Объект культурного наследия федерального значения «Замок», по адресу: г. Санкт-Петербург, Садовая ул., д. 2, лит. А, в составе объекта культурного наследия федерального значения «Михайловский (Инженерный) замок». Общий вид пом. 1-Н (294) в уровне 3 этажа.

170. Объект культурного наследия федерального значения «Замок», по адресу: г. Санкт-Петербург, Садовая ул., д. 2, лит. А, в составе объекта культурного наследия федерального значения «Михайловский (Инженерный) замок». Общий вид пом. 1-Н (292) в уровне 3 этажа.

171. Объект культурного наследия федерального значения «Замок», по адресу: г. Санкт-Петербург, Садовая ул., д. 2, лит. А, в составе объекта культурного наследия федерального значения «Михайловский (Инженерный) замок». Общий вид пом. 1-Н (310) в уровне 3 этажа.

172. Объект культурного наследия федерального значения «Замок», по адресу: г. Санкт-Петербург, Садовая ул., д. 2, лит. А, в составе объекта культурного наследия федерального значения «Михайловский (Инженерный) замок». Общий вид пом. 1-Н (308) в уровне 3 этажа.

173. Объект культурного наследия федерального значения «Замок», по адресу: г. Санкт-Петербург, Садовая ул., д. 2, лит. А, в составе объекта культурного наследия федерального значения «Михайловский (Инженерный) замок». Общий вид пом. 1-Н (315) в уровне 3 этажа.

174. Объект культурного наследия федерального значения «Замок», по адресу: г. Санкт-Петербург, Садовая ул., д. 2, лит. А, в составе объекта культурного наследия федерального значения «Михайловский (Инженерный) замок». Общий вид пом. 1-Н (314) в уровне 3 этажа.

175. Объект культурного наследия федерального значения «Замок», по адресу: г. Санкт-Петербург, Садовая ул., д. 2, лит. А, в составе объекта культурного наследия федерального значения «Михайловский (Инженерный) замок». Общий вид пом. 1-Н (326) в уровне 3 этажа.

176. Объект культурного наследия федерального значения «Замок», по адресу: г. Санкт-Петербург, Садовая ул., д. 2, лит. А, в составе объекта культурного наследия федерального значения «Михайловский (Инженерный) замок». Общий вид пом. 1-Н (376) в уровне 3 этажа.

177. Объект культурного наследия федерального значения «Замок», по адресу: г. Санкт-Петербург, Садовая ул., д. 2, лит. А, в составе объекта культурного наследия федерального значения «Михайловский (Инженерный) замок». Общий вид пом. 1-Н (378) в уровне 3 этажа.

178. Объект культурного наследия федерального значения «Замок», по адресу: г. Санкт-Петербург, Садовая ул., д. 2, лит. А, в составе объекта культурного наследия федерального значения «Михайловский (Инженерный) замок». Общий вид пом. 1-Н (375) в уровне 3 этажа.

179. Объект культурного наследия федерального значения «Замок», по адресу: г. Санкт-Петербург, Садовая ул., д. 2, лит. А, в составе объекта культурного наследия федерального значения «Михайловский (Инженерный) замок». Общий вид пом. 1-Н (382) в уровне 3 этажа.

180. Объект культурного наследия федерального значения «Замок», по адресу: г. Санкт-Петербург, Садовая ул., д. 2, лит. А, в составе объекта культурного наследия федерального значения «Михайловский (Инженерный) замок». Общий вид пом. 1-Н (394) в уровне 3 этажа.

181. Объект культурного наследия федерального значения «Замок», по адресу: г. Санкт-Петербург, Садовая ул., д. 2, лит. А, в составе объекта культурного наследия федерального значения «Михайловский (Инженерный) замок». Общий вид пом. 1-Н (395) в уровне 3 этажа.

182. Объект культурного наследия федерального значения «Замок», по адресу: г. Санкт-Петербург, Садовая ул., д. 2, лит. А, в составе объекта культурного наследия федерального значения «Михайловский (Инженерный) замок». Фрагмент пом. 1-Н (400) в уровне 3 этажа.

183. Объект культурного наследия федерального значения «Замок», по адресу: г. Санкт-Петербург, Садовая ул., д. 2, лит. А, в составе объекта культурного наследия федерального значения «Михайловский (Инженерный) замок». Общий вид пом. 1-Н (384) в уровне 3 этажа.

184. Объект культурного наследия федерального значения «Замок», по адресу: г. Санкт-Петербург, Садовая ул., д. 2, лит. А, в составе объекта культурного наследия федерального значения «Михайловский (Инженерный) замок». Общий вид пом. 1-Н (408) в уровне 3 этажа.

185. Объект культурного наследия федерального значения «Замок», по адресу: г. Санкт-Петербург, Садовая ул., д. 2, лит. А, в составе объекта культурного наследия федерального значения «Михайловский (Инженерный) замок». Общий вид пом. 1-Н (410) в уровне 3 этажа.

186. Объект культурного наследия федерального значения «Замок», по адресу: г. Санкт-Петербург, Садовая ул., д. 2, лит. А, в составе объекта культурного наследия федерального значения «Михайловский (Инженерный) замок». Общий вид пом. 1-Н (413) в уровне 3 этажа.

187. Объект культурного наследия федерального значения «Замок», по адресу: г. Санкт-Петербург, Садовая ул., д. 2, лит. А, в составе объекта культурного наследия федерального значения «Михайловский (Инженерный) замок». Общий вид пом. 1-Н (417) в уровне 3 этажа.

188. Объект культурного наследия федерального значения «Замок», по адресу: г. Санкт-Петербург, Садовая ул., д. 2, лит. А, в составе объекта культурного наследия федерального значения «Михайловский (Инженерный) замок». Общий вид пом. 1-Н (420) в уровне 3 этажа.

189. Объект культурного наследия федерального значения «Замок», по адресу: г. Санкт-Петербург, Садовая ул., д. 2, лит. А, в составе объекта культурного наследия федерального значения «Михайловский (Инженерный) замок». Общий вид пом. 1-Н (434) в уровне 3 этажа.

190. Объект культурного наследия федерального значения «Замок», по адресу: г. Санкт-Петербург, Садовая ул., д. 2, лит. А, в составе объекта культурного наследия федерального значения «Михайловский (Инженерный) замок». Общий вид пом. 1-Н (435) в уровне 3 этажа.

191. Объект культурного наследия федерального значения «Замок», по адресу: г. Санкт-Петербург, Садовая ул., д. 2, лит. А, в составе объекта культурного наследия федерального значения «Михайловский (Инженерный) замок». Общий вид пом. 1-Н (424) в уровне 3 этажа.

192. Объект культурного наследия федерального значения «Замок», по адресу: г. Санкт-Петербург, Садовая ул., д. 2, лит. А, в составе объекта культурного наследия федерального значения «Михайловский (Инженерный) замок». Общий вид пом. 1-Н (424) в уровне 3 этажа.

193. Объект культурного наследия федерального значения «Замок», по адресу: г. Санкт-Петербург, Садовая ул., д. 2, лит. А, в составе объекта культурного наследия федерального значения «Михайловский (Инженерный) замок». Общий вид пом. 1-Н (423) в уровне 3 этажа.

194. Объект культурного наследия федерального значения «Замок», по адресу: г. Санкт-Петербург, Садовая ул., д. 2, лит. А, в составе объекта культурного наследия федерального значения «Михайловский (Инженерный) замок». Общий вид пом. 2ЛК (4) в уровне 3 этажа.

195. Объект культурного наследия федерального значения «Замок», по адресу: г. Санкт-Петербург, Садовая ул., д. 2, лит. А, в составе объекта культурного наследия федерального значения «Михайловский (Инженерный) замок». Общий вид пом. 1-Н (374) в уровне 3 этажа.

196. Объект культурного наследия федерального значения «Замок», по адресу: г. Санкт-Петербург, Садовая ул., д. 2, лит. А, в составе объекта культурного наследия федерального значения «Михайловский (Инженерный) замок». Общий вид пом. 1-Н (373) в уровне 3 этажа.

197. Объект культурного наследия федерального значения «Замок», по адресу: г. Санкт-Петербург, Садовая ул., д. 2, лит. А, в составе объекта культурного наследия федерального значения «Михайловский (Инженерный) замок». Общий вид пом. 1-Н (371) в уровне 3 этажа.

198. Объект культурного наследия федерального значения «Замок», по адресу: г. Санкт-Петербург, Садовая ул., д. 2, лит. А, в составе объекта культурного наследия федерального значения «Михайловский (Инженерный) замок». Общий вид пом. 1-Н (360) в уровне 3 этажа.

199. Объект культурного наследия федерального значения «Замок», по адресу: г. Санкт-Петербург, Садовая ул., д. 2, лит. А, в составе объекта культурного наследия федерального значения «Михайловский (Инженерный) замок». Общий вид пом. 1-Н (361) в уровне 3 этажа.

200. Объект культурного наследия федерального значения «Замок», по адресу: г. Санкт-Петербург, Садовая ул., д. 2, лит. А, в составе объекта культурного наследия федерального значения «Михайловский (Инженерный) замок». Общий вид пом. 1-Н (351) в уровне 3 этажа.

201. Объект культурного наследия федерального значения «Замок», по адресу: г. Санкт-Петербург, Садовая ул., д. 2, лит. А, в составе объекта культурного наследия федерального значения «Михайловский (Инженерный) замок». Общий вид пом. 1-Н (347) в уровне 3 этажа.

202. Объект культурного наследия федерального значения «Замок», по адресу: г. Санкт-Петербург, Садовая ул., д. 2, лит. А, в составе объекта культурного наследия федерального значения «Михайловский (Инженерный) замок». Общий вид пом. 1-Н (348, 345) в уровне 3 этажа.

203. Объект культурного наследия федерального значения «Замок», по адресу: г. Санкт-Петербург, Садовая ул., д. 2, лит. А, в составе объекта культурного наследия федерального значения «Михайловский (Инженерный) замок». Общий вид пом. 1-Н (344) в уровне 3 этажа.

204. Объект культурного наследия федерального значения «Замок», по адресу: г. Санкт-Петербург, Садовая ул., д. 2, лит. А, в составе объекта культурного наследия федерального значения «Михайловский (Инженерный) замок». Общий вид пом. 1-Н (346) в уровне 3 этажа.

205. Объект культурного наследия федерального значения «Замок», по адресу: г. Санкт-Петербург, Садовая ул., д. 2, лит. А, в составе объекта культурного наследия федерального значения «Михайловский (Инженерный) замок». Общий вид пом. 1-Н (372) в уровне 3 этажа.

206. Объект культурного наследия федерального значения «Замок», по адресу: г. Санкт-Петербург, Садовая ул., д. 2, лит. А, в составе объекта культурного наследия федерального значения «Михайловский (Инженерный) замок». Общий вид пом. 1-Н (366) в уровне 3 этажа.

207. Объект культурного наследия федерального значения «Замок», по адресу: г. Санкт-Петербург, Садовая ул., д. 2, лит. А, в составе объекта культурного наследия федерального значения «Михайловский (Инженерный) замок». Общий вид пом. 1-Н (368) в уровне 3 этажа.

208. Объект культурного наследия федерального значения «Замок», по адресу: г. Санкт-Петербург, Садовая ул., д. 2, лит. А, в составе объекта культурного наследия федерального значения «Михайловский (Инженерный) замок». Общий вид пом. 1-Н (340) в уровне 3 этажа.

209. Объект культурного наследия федерального значения «Замок», по адресу: г. Санкт-Петербург, Садовая ул., д. 2, лит. А, в составе объекта культурного наследия федерального значения «Михайловский (Инженерный) замок». Общий вид пом. 1-Н (336) в уровне 3 этажа.

210. Объект культурного наследия федерального значения «Замок», по адресу: г. Санкт-Петербург, Садовая ул., д. 2, лит. А, в составе объекта культурного наследия федерального значения «Михайловский (Инженерный) замок». Общий вид пом. 1-Н (425) в уровне 3 этажа.

211. Объект культурного наследия федерального значения «Замок», по адресу: г. Санкт-Петербург, Садовая ул., д. 2, лит. А, в составе объекта культурного наследия федерального значения «Михайловский (Инженерный) замок». Общий вид пом. 1-Н (332) в уровне 3 этажа.

212. Объект культурного наследия федерального значения «Замок», по адресу: г. Санкт-Петербург, Садовая ул., д. 2, лит. А, в составе объекта культурного наследия федерального значения «Михайловский (Инженерный) замок». Общий вид пом. 1-Н (370) в уровне 3 этажа.

213. Объект культурного наследия федерального значения «Замок», по адресу: г. Санкт-Петербург, Садовая ул., д. 2, лит. А, в составе объекта культурного наследия федерального значения «Михайловский (Инженерный) замок». Общий вид пом. 1-Н (342) в уровне 3 этажа.

214. Объект культурного наследия федерального значения «Замок», по адресу: г. Санкт-Петербург, Садовая ул., д. 2, лит. А, в составе объекта культурного наследия федерального значения «Михайловский (Инженерный) замок». Общий вид пом. 1-Н (486) в уровне 4 этажа.

215. Объект культурного наследия федерального значения «Замок», по адресу: г. Санкт-Петербург, Садовая ул., д. 2, лит. А, в составе объекта культурного наследия федерального значения «Михайловский (Инженерный) замок». Фрагмент пом. 1-Н (507, 510) в уровне 4 этажа.

216. Объект культурного наследия федерального значения «Замок», по адресу: г. Санкт-Петербург, Садовая ул., д. 2, лит. А, в составе объекта культурного наследия федерального значения «Михайловский (Инженерный) замок». Общий вид пом. 1-Н (500) в уровне 4 этажа.

217. Объект культурного наследия федерального значения «Замок», по адресу: г. Санкт-Петербург, Садовая ул., д. 2, лит. А, в составе объекта культурного наследия федерального значения «Михайловский (Инженерный) замок». Общий вид пом. 1-Н (489) в уровне 4 этажа.

218. Объект культурного наследия федерального значения «Замок», по адресу: г. Санкт-Петербург, Садовая ул., д. 2, лит. А, в составе объекта культурного наследия федерального значения «Михайловский (Инженерный) замок». Общий вид пом. 1-Н (497) в уровне 4 этажа.

219. Объект культурного наследия федерального значения «Замок», по адресу: г. Санкт-Петербург, Садовая ул., д. 2, лит. А, в составе объекта культурного наследия федерального значения «Михайловский (Инженерный) замок». Общий вид пом. 1-Н (487) в уровне 4 этажа.

220. Объект культурного наследия федерального значения «Замок», по адресу: г. Санкт-Петербург, Садовая ул., д. 2, лит. А, в составе объекта культурного наследия федерального значения «Михайловский (Инженерный) замок». Общий вид пом. 1-Н (476) в уровне 4 этажа.

221. Объект культурного наследия федерального значения «Замок», по адресу: г. Санкт-Петербург, Садовая ул., д. 2, лит. А, в составе объекта культурного наследия федерального значения «Михайловский (Инженерный) замок». Общий вид пом. 2ЛК (5) в уровне 4 этажа.

222. Объект культурного наследия федерального значения «Замок», по адресу: г. Санкт-Петербург, Садовая ул., д. 2, лит. А, в составе объекта культурного наследия федерального значения «Михайловский (Инженерный) замок». Общий вид пом. 1-Н (477) в уровне 4 этажа.

223. Объект культурного наследия федерального значения «Замок», по адресу: г. Санкт-Петербург, Садовая ул., д. 2, лит. А, в составе объекта культурного наследия федерального значения «Михайловский (Инженерный) замок». Общий вид пом. 1-Н (467) в уровне 4 этажа.

224. Объект культурного наследия федерального значения «Замок», по адресу: г. Санкт-Петербург, Садовая ул., д. 2, лит. А, в составе объекта культурного наследия федерального значения «Михайловский (Инженерный) замок». Общий вид пом. 1-Н (468) в уровне 4 этажа.

225. Объект культурного наследия федерального значения «Замок», по адресу: г. Санкт-Петербург, Садовая ул., д. 2, лит. А, в составе объекта культурного наследия федерального значения «Михайловский (Инженерный) замок». Общий вид пом. 1-Н (450) в уровне 4 этажа.

226. Объект культурного наследия федерального значения «Замок», по адресу: г. Санкт-Петербург, Садовая ул., д. 2, лит. А, в составе объекта культурного наследия федерального значения «Михайловский (Инженерный) замок». Общий вид пом. 1-Н (446) в уровне 4 этажа.

227. Объект культурного наследия федерального значения «Замок», по адресу: г. Санкт-Петербург, Садовая ул., д. 2, лит. А, в составе объекта культурного наследия федерального значения «Михайловский (Инженерный) замок». Общий вид пом. 1-Н (453) в уровне 4 этажа.

228. Объект культурного наследия федерального значения «Замок», по адресу: г. Санкт-Петербург, Садовая ул., д. 2, лит. А, в составе объекта культурного наследия федерального значения «Михайловский (Инженерный) замок». Общий вид пом. 1-Н (492) в уровне 4 этажа.

229. Объект культурного наследия федерального значения «Замок», по адресу: г. Санкт-Петербург, Садовая ул., д. 2, лит. А, в составе объекта культурного наследия федерального значения «Михайловский (Инженерный) замок». Общий вид пом. 1-Н (495) в уровне 4 этажа.

230. Объект культурного наследия федерального значения «Замок», по адресу: г. Санкт-Петербург, Садовая ул., д. 2, лит. А, в составе объекта культурного наследия федерального значения «Михайловский (Инженерный) замок». Общий вид пом. 1-Н (517) в уровне 4 этажа.

231. Объект культурного наследия федерального значения «Замок», по адресу: г. Санкт-Петербург, Садовая ул., д. 2, лит. А, в составе объекта культурного наследия федерального значения «Михайловский (Инженерный) замок». Общий вид пом. 1-Н (514) в уровне 4 этажа.

232. Объект культурного наследия федерального значения «Замок», по адресу: г. Санкт-Петербург, Садовая ул., д. 2, лит. А, в составе объекта культурного наследия федерального значения «Михайловский (Инженерный) замок». Общий вид пом. 1-Н (513) в уровне 4 этажа.

233. Объект культурного наследия федерального значения «Замок», по адресу: г. Санкт-Петербург, Садовая ул., д. 2, лит. А, в составе объекта культурного наследия федерального значения «Михайловский (Инженерный) замок». Общий вид пом. 1-Н (520) в уровне 4 этажа.

234. Объект культурного наследия федерального значения «Замок», по адресу: г. Санкт-Петербург, Садовая ул., д. 2, лит. А, в составе объекта культурного наследия федерального значения «Михайловский (Инженерный) замок». Фрагмент пом. 1-Н (440) в уровне 4 этажа.

235. Объект культурного наследия федерального значения «Замок», по адресу: г. Санкт-Петербург, Садовая ул., д. 2, лит. А, в составе объекта культурного наследия федерального значения «Михайловский (Инженерный) замок». Фрагмент пом. 1-Н (440) в уровне 4 этажа.

236. Объект культурного наследия федерального значения «Замок», по адресу: г. Санкт-Петербург, Садовая ул., д. 2, лит. А, в составе объекта культурного наследия федерального значения «Михайловский (Инженерный) замок». Фрагмент стропильной системы чердака.

237. Объект культурного наследия федерального значения «Замок», по адресу: г. Санкт-Петербург, Садовая ул., д. 2, лит. А, в составе объекта культурного наследия федерального значения «Михайловский (Инженерный) замок». Фрагмент чердака.

238. Объект культурного наследия федерального значения «Замок», по адресу: г. Санкт-Петербург, Садовая ул., д. 2, лит. А, в составе объекта культурного наследия федерального значения «Михайловский (Инженерный) замок». Фрагмент стропильной системы чердака.

239. Объект культурного наследия федерального значения «Замок», по адресу: г. Санкт-Петербург, Садовая ул., д. 2, лит. А, в составе объекта культурного наследия федерального значения «Михайловский (Инженерный) замок». Фрагмент чердака.

Схема фотофиксации фасадов объекта культурного наследия федерального значения «Замок», по адресу: г. Санкт-Петербург, Садовая ул., д. 2, лит. А, в составе объекта культурного наследия федерального значения «Михайловский (Инженерный) замок».

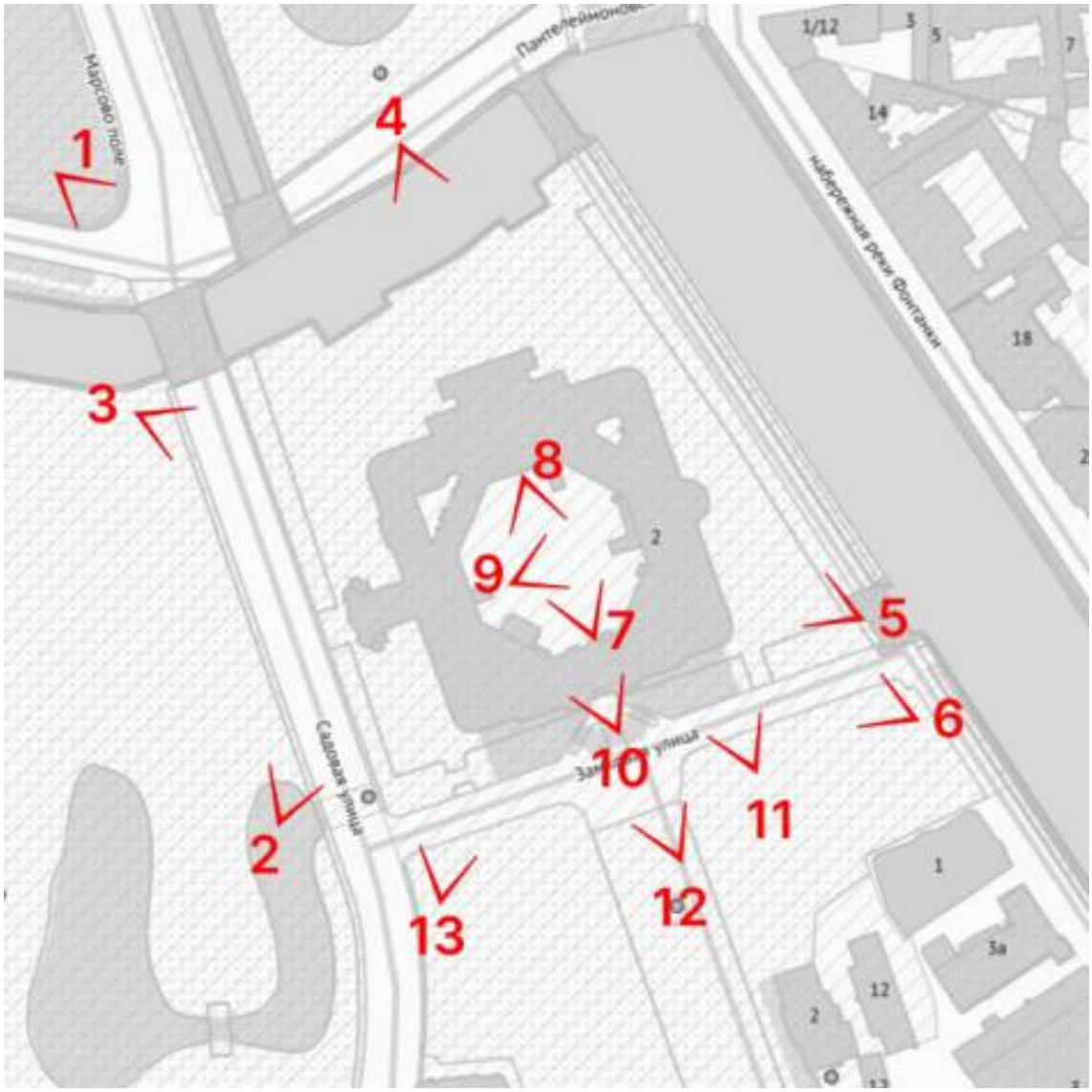

1. Объект культурного наследия федерального значения «Замок», по адресу: г. Санкт-Петербург, Садовая ул., д. 2, лит. А, в составе объекта культурного наследия федерального значения «Михайловский (Инженерный) замок». Общий вид здания от 1-го Садового моста.

2. Объект культурного наследия федерального значения «Замок», по адресу: г. Санкт-Петербург, Садовая ул., д. 2, лит. А, в составе объекта культурного наследия федерального значения «Михайловский (Инженерный) замок». Общий вид западного лицевого фасада по Садовой улице.

3. Объект культурного наследия федерального значения «Замок», по адресу: г. Санкт-Петербург, Садовая ул., д. 2, лит. А, в составе объекта культурного наследия федерального значения «Михайловский (Инженерный) замок». Фрагмент (северный) западного лицевого фасада по Садовой улице.

4. Объект культурного наследия федерального значения «Замок», по адресу: г. Санкт-Петербург, Садовая ул., д. 2, лит. А, в составе объекта культурного наследия федерального значения «Михайловский (Инженерный) замок». Общий вид северного лицевого фасада с правого берега реки Мойки.

5. Объект культурного наследия федерального значения «Замок», по адресу: г. Санкт-Петербург, Садовая ул., д. 2, лит. А, в составе объекта культурного наследия федерального значения «Михайловский (Инженерный) замок». Общий вид восточного лицевого фасада по наб. реки Фонтанки.

6. Объект культурного наследия федерального значения «Замок», по адресу: г. Санкт-Петербург, Садовая ул., д. 2, лит. А, в составе объекта культурного наследия федерального значения «Михайловский (Инженерный) замок». Общий вид здания от пересечения Замковой ул. и наб. реки Фонтанки.

7. Объект культурного наследия федерального значения «Замок», по адресу: г. Санкт-Петербург, Садовая ул., д. 2, лит. А, в составе объекта культурного наследия федерального значения «Михайловский (Инженерный) замок». Общий вид восточного фасада парадного двора.

8. Объект культурного наследия федерального значения «Замок», по адресу: г. Санкт-Петербург, Садовая ул., д. 2, лит. А, в составе объекта культурного наследия федерального значения «Михайловский (Инженерный) замок». Общий вид северного фасада парадного двора.

9. Объект культурного наследия федерального значения «Замок», по адресу: г. Санкт-Петербург, Садовая ул., д. 2, лит. А, в составе объекта культурного наследия федерального значения «Михайловский (Инженерный) замок». Общий вид западного фасада парадного двора.



10. Объект культурного наследия федерального значения «Замок», по адресу: г. Санкт-Петербург, Садовая ул., д. 2, лит. А, в составе объекта культурного наследия федерального значения «Михайловский (Инженерный) замок». Общий вид воротного проезда со стороны южного фасада.

11. Объект культурного наследия федерального значения «Замок», по адресу: г. Санкт-Петербург, Садовая ул., д. 2, лит. А, в составе объекта культурного наследия федерального значения «Михайловский (Инженерный) замок». Фрагмент (восточный) южного лицевого фасада по Замковой ул.

12. Объект культурного наследия федерального значения «Замок», по адресу: г. Санкт-Петербург, Садовая ул., д. 2, лит. А, в составе объекта культурного наследия федерального значения «Михайловский (Инженерный) замок». Центральная часть южного лицевого фасада по Замковой ул.

13. Объект культурного наследия федерального значения «Замок», по адресу: г. Санкт-Петербург, Садовая ул., д. 2, лит. А, в составе объекта культурного наследия федерального значения «Михайловский (Инженерный) замок». Общий вид южного фасада от пересечения Замковой и Садовой ул.

Схема фотофиксации подвала объекта культурного наследия федерального значения «Замок», по адресу: г. Санкт-Петербург, Садовая ул., д. 2, лит. А, в составе объекта культурного наследия федерального значения «Михайловский (Инженерный) замок».

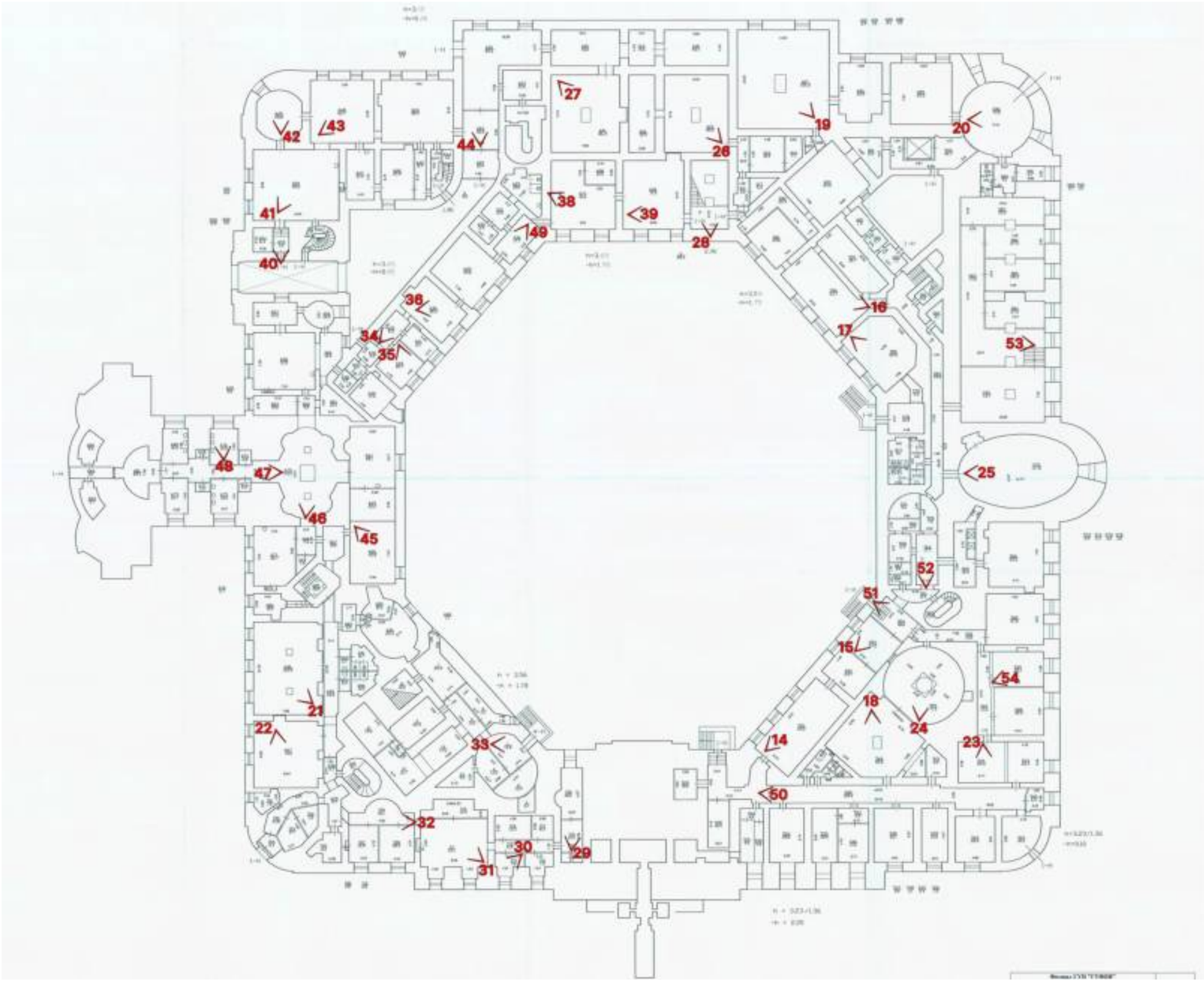

14. Объект культурного наследия федерального значения «Замок», по адресу: г. Санкт-Петербург, Садовая ул., д. 2, лит. А, в составе объекта культурного наследия федерального значения «Михайловский (Инженерный) замок». Общий вид пом. 1-Н (551) в уровне подвала.

15. Объект культурного наследия федерального значения «Замок», по адресу: г. Санкт-Петербург, Садовая ул., д. 2, лит. А, в составе объекта культурного наследия федерального значения «Михайловский (Инженерный) замок». Общий вид пом. 1-Н (553) в уровне подвала.

16. Объект культурного наследия федерального значения «Замок», по адресу: г. Санкт-Петербург, Садовая ул., д. 2, лит. А, в составе объекта культурного наследия федерального значения «Михайловский (Инженерный) замок». Общий вид пом. 1-Н (596) в уровне подвала.

17. Объект культурного наследия федерального значения «Замок», по адресу: г. Санкт-Петербург, Садовая ул., д. 2, лит. А, в составе объекта культурного наследия федерального значения «Михайловский (Инженерный) замок». Общий вид пом. 1-Н (580) в уровне подвала.

18. Объект культурного наследия федерального значения «Замок», по адресу: г. Санкт-Петербург, Садовая ул., д. 2, лит. А, в составе объекта культурного наследия федерального значения «Михайловский (Инженерный) замок». Общий вид пом. 1-Н (546) в уровне подвала.

19. Объект культурного наследия федерального значения «Замок», по адресу: г. Санкт-Петербург, Садовая ул., д. 2, лит. А, в составе объекта культурного наследия федерального значения «Михайловский (Инженерный) замок». Общий вид пом. 1-Н (607) в уровне подвала.

20. Объект культурного наследия федерального значения «Замок», по адресу: г. Санкт-Петербург, Садовая ул., д. 2, лит. А, в составе объекта культурного наследия федерального значения «Михайловский (Инженерный) замок». Общий вид пом. 1-Н (592) в уровне подвала.

21. Объект культурного наследия федерального значения «Замок», по адресу: г. Санкт-Петербург, Садовая ул., д. 2, лит. А, в составе объекта культурного наследия федерального значения «Михайловский (Инженерный) замок». Общий вид пом. 1-Н (696) в уровне подвала.



22. Объект культурного наследия федерального значения «Замок», по адресу: г. Санкт-Петербург, Садовая ул., д. 2, лит. А, в составе объекта культурного наследия федерального значения «Михайловский (Инженерный) замок». Общий вид пом. 1-Н (697) в уровне подвала.

23. Объект культурного наследия федерального значения «Замок», по адресу: г. Санкт-Петербург, Садовая ул., д. 2, лит. А, в составе объекта культурного наследия федерального значения «Михайловский (Инженерный) замок». Общий вид пом. 1-Н (544) в уровне подвала.

24. Объект культурного наследия федерального значения «Замок», по адресу: г. Санкт-Петербург, Садовая ул., д. 2, лит. А, в составе объекта культурного наследия федерального значения «Михайловский (Инженерный) замок». Общий вид пом. 1-Н (555) в уровне подвала.

25. Объект культурного наследия федерального значения «Замок», по адресу: г. Санкт-Петербург, Садовая ул., д. 2, лит. А, в составе объекта культурного наследия федерального значения «Михайловский (Инженерный) замок». Общий вид пом. 1-Н (572) в уровне подвала.

26. Объект культурного наследия федерального значения «Замок», по адресу: г. Санкт-Петербург, Садовая ул., д. 2, лит. А, в составе объекта культурного наследия федерального значения «Михайловский (Инженерный) замок». Общий вид пом. 1-Н (615) в уровне подвала.

27. Объект культурного наследия федерального значения «Замок», по адресу: г. Санкт-Петербург, Садовая ул., д. 2, лит. А, в составе объекта культурного наследия федерального значения «Михайловский (Инженерный) замок». Общий вид пом. 1-Н (621) в уровне подвала.

28. Объект культурного наследия федерального значения «Замок», по адресу: г. Санкт-Петербург, Садовая ул., д. 2, лит. А, в составе объекта культурного наследия федерального значения «Михайловский (Инженерный) замок». Общий вид пом. 2ЛК (6) в уровне подвала.



29. Объект культурного наследия федерального значения «Замок», по адресу: г. Санкт-Петербург, Садовая ул., д. 2, лит. А, в составе объекта культурного наследия федерального значения «Михайловский (Инженерный) замок». Фрагмент пом. 1-Н (719-720) в уровне подвала.

30. Объект культурного наследия федерального значения «Замок», по адресу: г. Санкт-Петербург, Садовая ул., д. 2, лит. А, в составе объекта культурного наследия федерального значения «Михайловский (Инженерный) замок». Общий вид пом. 1-Н (715) в уровне подвала.

31. Объект культурного наследия федерального значения «Замок», по адресу: г. Санкт-Петербург, Садовая ул., д. 2, лит. А, в составе объекта культурного наследия федерального значения «Михайловский (Инженерный) замок». Общий вид пом. 1-Н (711) в уровне подвала.

32. Объект культурного наследия федерального значения «Замок», по адресу: г. Санкт-Петербург, Садовая ул., д. 2, лит. А, в составе объекта культурного наследия федерального значения «Михайловский (Инженерный) замок». Общий вид пом. 1-Н (709) в уровне подвала.



33. Объект культурного наследия федерального значения «Замок», по адресу: г. Санкт-Петербург, Садовая ул., д. 2, лит. А, в составе объекта культурного наследия федерального значения «Михайловский (Инженерный) замок». Общий вид пом. 4-Н (1) в уровне подвала.

34. Объект культурного наследия федерального значения «Замок», по адресу: г. Санкт-Петербург, Садовая ул., д. 2, лит. А, в составе объекта культурного наследия федерального значения «Михайловский (Инженерный) замок». Общий вид пом. 1-Н (635) в уровне подвала.

35. Объект культурного наследия федерального значения «Замок», по адресу: г. Санкт-Петербург, Садовая ул., д. 2, лит. А, в составе объекта культурного наследия федерального значения «Михайловский (Инженерный) замок». Общий вид пом. 1-Н (640) в уровне подвала.

36. Объект культурного наследия федерального значения «Замок», по адресу: г. Санкт-Петербург, Садовая ул., д. 2, лит. А, в составе объекта культурного наследия федерального значения «Михайловский (Инженерный) замок». Общий вид пом. 1-Н (634) в уровне подвала.

37. Объект культурного наследия федерального значения «Замок», по адресу: г. Санкт-Петербург, Садовая ул., д. 2, лит. А, в составе объекта культурного наследия федерального значения «Михайловский (Инженерный) замок». Общий вид пом. 1-Н (630) в уровне подвала.

38. Объект культурного наследия федерального значения «Замок», по адресу: г. Санкт-Петербург, Садовая ул., д. 2, лит. А, в составе объекта культурного наследия федерального значения «Михайловский (Инженерный) замок». Общий вид пом. 1-Н (627) в уровне подвала.

39. Объект культурного наследия федерального значения «Замок», по адресу: г. Санкт-Петербург, Садовая ул., д. 2, лит. А, в составе объекта культурного наследия федерального значения «Михайловский (Инженерный) замок». Общий вид пом. 1-Н (626) в уровне подвала.

40. Объект культурного наследия федерального значения «Замок», по адресу: г. Санкт-Петербург, Садовая ул., д. 2, лит. А, в составе объекта культурного наследия федерального значения «Михайловский (Инженерный) замок». Общий вид пом. 1-Н (653) в уровне подвала.

41. Объект культурного наследия федерального значения «Замок», по адресу: г. Санкт-Петербург, Садовая ул., д. 2, лит. А, в составе объекта культурного наследия федерального значения «Михайловский (Инженерный) замок». Общий вид пом. 1-Н (650) в уровне подвала.

42. Объект культурного наследия федерального значения «Замок», по адресу: г. Санкт-Петербург, Садовая ул., д. 2, лит. А, в составе объекта культурного наследия федерального значения «Михайловский (Инженерный) замок». Общий вид пом. 1-Н (649) в уровне подвала.

43. Объект культурного наследия федерального значения «Замок», по адресу: г. Санкт-Петербург, Садовая ул., д. 2, лит. А, в составе объекта культурного наследия федерального значения «Михайловский (Инженерный) замок». Общий вид пом. 1-Н (648) в уровне подвала.

44. Объект культурного наследия федерального значения «Замок», по адресу: г. Санкт-Петербург, Садовая ул., д. 2, лит. А, в составе объекта культурного наследия федерального значения «Михайловский (Инженерный) замок». Общий вид пом. 1-Н (624) в уровне подвала.

45. Объект культурного наследия федерального значения «Замок», по адресу: г. Санкт-Петербург, Садовая ул., д. 2, лит. А, в составе объекта культурного наследия федерального значения «Михайловский (Инженерный) замок». Общий вид пом. 1-Н (666) в уровне подвала.

46. Объект культурного наследия федерального значения «Замок», по адресу: г. Санкт-Петербург, Садовая ул., д. 2, лит. А, в составе объекта культурного наследия федерального значения «Михайловский (Инженерный) замок». Фрагмент пом. 1-Н (672) в уровне подвала.



47. Объект культурного наследия федерального значения «Замок», по адресу: г. Санкт-Петербург, Садовая ул., д. 2, лит. А, в составе объекта культурного наследия федерального значения «Михайловский (Инженерный) замок». Фрагмент пом. 1-Н (672) в уровне подвала.

48. Объект культурного наследия федерального значения «Замок», по адресу: г. Санкт-Петербург, Садовая ул., д. 2, лит. А, в составе объекта культурного наследия федерального значения «Михайловский (Инженерный) замок». Общий вид пом. 1-Н (676) в уровне подвала.

49. Объект культурного наследия федерального значения «Замок», по адресу: г. Санкт-Петербург, Садовая ул., д. 2, лит. А, в составе объекта культурного наследия федерального значения «Михайловский (Инженерный) замок». Общий вид пом. 1-Н (630) в уровне подвала.

50. Объект культурного наследия федерального значения «Замок», по адресу: г. Санкт-Петербург, Садовая ул., д. 2, лит. А, в составе объекта культурного наследия федерального значения «Михайловский (Инженерный) замок». Общий вид пом. 1-Н (528) в уровне подвала.

51. Объект культурного наследия федерального значения «Замок», по адресу: г. Санкт-Петербург, Садовая ул., д. 2, лит. А, в составе объекта культурного наследия федерального значения «Михайловский (Инженерный) замок». Общий вид пом. 1-Н (554) в уровне подвала.

52. Объект культурного наследия федерального значения «Замок», по адресу: г. Санкт-Петербург, Садовая ул., д. 2, лит. А, в составе объекта культурного наследия федерального значения «Михайловский (Инженерный) замок». Общий вид пом. 1-Н (564) в уровне подвала.

53. Объект культурного наследия федерального значения «Замок», по адресу: г. Санкт-Петербург, Садовая ул., д. 2, лит. А, в составе объекта культурного наследия федерального значения «Михайловский (Инженерный) замок». Фрагмент пом. 1-Н (583) в уровне подвала.

54. Объект культурного наследия федерального значения «Замок», по адресу: г. Санкт-Петербург, Садовая ул., д. 2, лит. А, в составе объекта культурного наследия федерального значения «Михайловский (Инженерный) замок». Общий вид пом. 1-Н (559) в уровне подвала.

Схема фотофиксации 1 этажа объекта культурного наследия федерального значения «Замок», по адресу: г. Санкт-Петербург, Садовая ул., д. 2, лит. А, в составе объекта культурного наследия федерального значения «Михайловский (Инженерный) замок».

55. Объект культурного наследия федерального значения «Замок», по адресу: г. Санкт-Петербург, Садовая ул., д. 2, лит. А, в составе объекта культурного наследия федерального значения «Михайловский (Инженерный) замок». Общий вид пом. 1-Н (105) в уровне 1 этажа.

56. Объект культурного наследия федерального значения «Замок», по адресу: г. Санкт-Петербург, Садовая ул., д. 2, лит. А, в составе объекта культурного наследия федерального значения «Михайловский (Инженерный) замок». Общий вид пом. 1-Н (90) в уровне 1 этажа.

57. Объект культурного наследия федерального значения «Замок», по адресу: г. Санкт-Петербург, Садовая ул., д. 2, лит. А, в составе объекта культурного наследия федерального значения «Михайловский (Инженерный) замок». Общий вид пом. 1-Н (88) в уровне 1 этажа.

58. Объект культурного наследия федерального значения «Замок», по адресу: г. Санкт-Петербург, Садовая ул., д. 2, лит. А, в составе объекта культурного наследия федерального значения «Михайловский (Инженерный) замок». Общий вид пом. 1-Н (88) в уровне 1 этажа.

59. Объект культурного наследия федерального значения «Замок», по адресу: г. Санкт-Петербург, Садовая ул., д. 2, лит. А, в составе объекта культурного наследия федерального значения «Михайловский (Инженерный) замок». Общий вид пом. 1-Н (91) в уровне 1 этажа.



60. Объект культурного наследия федерального значения «Замок», по адресу: г. Санкт-Петербург, Садовая ул., д. 2, лит. А, в составе объекта культурного наследия федерального значения «Михайловский (Инженерный) замок». Фрагмент пом. 1-Н (109-110) в уровне 1 этажа.

61. Объект культурного наследия федерального значения «Замок», по адресу: г. Санкт-Петербург, Садовая ул., д. 2, лит. А, в составе объекта культурного наследия федерального значения «Михайловский (Инженерный) замок». Общий вид пом. 1-Н (69) в уровне 1 этажа.

62. Объект культурного наследия федерального значения «Замок», по адресу: г. Санкт-Петербург, Садовая ул., д. 2, лит. А, в составе объекта культурного наследия федерального значения «Михайловский (Инженерный) замок». Общий вид пом. 1-Н (45-46) в уровне 1 этажа.

63. Объект культурного наследия федерального значения «Замок», по адресу: г. Санкт-Петербург, Садовая ул., д. 2, лит. А, в составе объекта культурного наследия федерального значения «Михайловский (Инженерный) замок». Общий вид пом. 1-Н (32, 33, 34) в уровне 1 этажа.

64. Объект культурного наследия федерального значения «Замок», по адресу: г. Санкт-Петербург, Садовая ул., д. 2, лит. А, в составе объекта культурного наследия федерального значения «Михайловский (Инженерный) замок». Общий вид пом. 1-Н (30) в уровне 1 этажа.

65. Объект культурного наследия федерального значения «Замок», по адресу: г. Санкт-Петербург, Садовая ул., д. 2, лит. А, в составе объекта культурного наследия федерального значения «Михайловский (Инженерный) замок». Общий вид пом. 1-Н (25) в уровне 1 этажа.

66. Объект культурного наследия федерального значения «Замок», по адресу: г. Санкт-Петербург, Садовая ул., д. 2, лит. А, в составе объекта культурного наследия федерального значения «Михайловский (Инженерный) замок». Общий вид пом. 1-Н (21) в уровне 1 этажа.

67. Объект культурного наследия федерального значения «Замок», по адресу: г. Санкт-Петербург, Садовая ул., д. 2, лит. А, в составе объекта культурного наследия федерального значения «Михайловский (Инженерный) замок». Общий вид пом. 1-Н (29) в уровне 1 этажа.

68. Объект культурного наследия федерального значения «Замок», по адресу: г. Санкт-Петербург, Садовая ул., д. 2, лит. А, в составе объекта культурного наследия федерального значения «Михайловский (Инженерный) замок». Общий вид пом. 1-Н (2) в уровне 1 этажа.

69. Объект культурного наследия федерального значения «Замок», по адресу: г. Санкт-Петербург, Садовая ул., д. 2, лит. А, в составе объекта культурного наследия федерального значения «Михайловский (Инженерный) замок». Общий вид пом. 1-Н (7) в уровне 1 этажа.



70. Объект культурного наследия федерального значения «Замок», по адресу: г. Санкт-Петербург, Садовая ул., д. 2, лит. А, в составе объекта культурного наследия федерального значения «Михайловский (Инженерный) замок». Общий вид пом. 1-Н (4) в уровне 1 этажа.

71. Объект культурного наследия федерального значения «Замок», по адресу: г. Санкт-Петербург, Садовая ул., д. 2, лит. А, в составе объекта культурного наследия федерального значения «Михайловский (Инженерный) замок». Общий вид пом. 1-Н (5) в уровне 1 этажа.

72. Объект культурного наследия федерального значения «Замок», по адресу: г. Санкт-Петербург, Садовая ул., д. 2, лит. А, в составе объекта культурного наследия федерального значения «Михайловский (Инженерный) замок». Фрагмент пом. 1-Н (41) в уровне 1 этажа.

73. Объект культурного наследия федерального значения «Замок», по адресу: г. Санкт-Петербург, Садовая ул., д. 2, лит. А, в составе объекта культурного наследия федерального значения «Михайловский (Инженерный) замок». Фрагмент пом. 1-Н (41) в уровне 1 этажа.

74. Объект культурного наследия федерального значения «Замок», по адресу: г. Санкт-Петербург, Садовая ул., д. 2, лит. А, в составе объекта культурного наследия федерального значения «Михайловский (Инженерный) замок». Общий вид пом. 1-Н (18) в уровне 1 этажа.

75. Объект культурного наследия федерального значения «Замок», по адресу: г. Санкт-Петербург, Садовая ул., д. 2, лит. А, в составе объекта культурного наследия федерального значения «Михайловский (Инженерный) замок». Общий вид пом. 1-Н (16) в уровне 1 этажа.

76. Объект культурного наследия федерального значения «Замок», по адресу: г. Санкт-Петербург, Садовая ул., д. 2, лит. А, в составе объекта культурного наследия федерального значения «Михайловский (Инженерный) замок». Общий вид пом. 1-Н (12) в уровне 1 этажа.

77. Объект культурного наследия федерального значения «Замок», по адресу: г. Санкт-Петербург, Садовая ул., д. 2, лит. А, в составе объекта культурного наследия федерального значения «Михайловский (Инженерный) замок». Общий вид пом. 1-Н (11) в уровне 1 этажа.

78. Объект культурного наследия федерального значения «Замок», по адресу: г. Санкт-Петербург, Садовая ул., д. 2, лит. А, в составе объекта культурного наследия федерального значения «Михайловский (Инженерный) замок». Общий вид пом. 1-Н (9) в уровне 1 этажа.

79. Объект культурного наследия федерального значения «Замок», по адресу: г. Санкт-Петербург, Садовая ул., д. 2, лит. А, в составе объекта культурного наследия федерального значения «Михайловский (Инженерный) замок». Общий вид пом. 1-Н (53) в уровне 1 этажа.

80. Объект культурного наследия федерального значения «Замок», по адресу: г. Санкт-Петербург, Садовая ул., д. 2, лит. А, в составе объекта культурного наследия федерального значения «Михайловский (Инженерный) замок». Общий вид пом. 1-Н (55) в уровне 1 этажа.

81. Объект культурного наследия федерального значения «Замок», по адресу: г. Санкт-Петербург, Садовая ул., д. 2, лит. А, в составе объекта культурного наследия федерального значения «Михайловский (Инженерный) замок». Общий вид пом. 1-Н (57) в уровне 1 этажа.

82. Объект культурного наследия федерального значения «Замок», по адресу: г. Санкт-Петербург, Садовая ул., д. 2, лит. А, в составе объекта культурного наследия федерального значения «Михайловский (Инженерный) замок». Общий вид пом. 1-Н (60) в уровне 1 этажа.

83. Объект культурного наследия федерального значения «Замок», по адресу: г. Санкт-Петербург, Садовая ул., д. 2, лит. А, в составе объекта культурного наследия федерального значения «Михайловский (Инженерный) замок». Общий вид пом. 1-Н (61) в уровне 1 этажа.

84. Объект культурного наследия федерального значения «Замок», по адресу: г. Санкт-Петербург, Садовая ул., д. 2, лит. А, в составе объекта культурного наследия федерального значения «Михайловский (Инженерный) замок». Общий вид пом. 1-Н (62) в уровне 1 этажа.

85. Объект культурного наследия федерального значения «Замок», по адресу: г. Санкт-Петербург, Садовая ул., д. 2, лит. А, в составе объекта культурного наследия федерального значения «Михайловский (Инженерный) замок». Общий вид пом. 1-Н (63) в уровне 1 этажа.

86. Объект культурного наследия федерального значения «Замок», по адресу: г. Санкт-Петербург, Садовая ул., д. 2, лит. А, в составе объекта культурного наследия федерального значения «Михайловский (Инженерный) замок». Общий вид пом. 1-Н (71) в уровне 1 этажа.

87. Объект культурного наследия федерального значения «Замок», по адресу: г. Санкт-Петербург, Садовая ул., д. 2, лит. А, в составе объекта культурного наследия федерального значения «Михайловский (Инженерный) замок». Общий вид пом. 1-Н (72) в уровне 1 этажа.

88. Объект культурного наследия федерального значения «Замок», по адресу: г. Санкт-Петербург, Садовая ул., д. 2, лит. А, в составе объекта культурного наследия федерального значения «Михайловский (Инженерный) замок». Общий вид пом. 1-Н (74) в уровне 1 этажа.

89. Объект культурного наследия федерального значения «Замок», по адресу: г. Санкт-Петербург, Садовая ул., д. 2, лит. А, в составе объекта культурного наследия федерального значения «Михайловский (Инженерный) замок». Общий вид пом. 1-Н (73) в уровне 1 этажа.

90. Объект культурного наследия федерального значения «Замок», по адресу: г. Санкт-Петербург, Садовая ул., д. 2, лит. А, в составе объекта культурного наследия федерального значения «Михайловский (Инженерный) замок». Общий вид пом. 1-Н (64) в уровне 1 этажа.

91. Объект культурного наследия федерального значения «Замок», по адресу: г. Санкт-Петербург, Садовая ул., д. 2, лит. А, в составе объекта культурного наследия федерального значения «Михайловский (Инженерный) замок». Общий вид пом. 1-Н (67) в уровне 1 этажа.

92. Объект культурного наследия федерального значения «Замок», по адресу: г. Санкт-Петербург, Садовая ул., д. 2, лит. А, в составе объекта культурного наследия федерального значения «Михайловский (Инженерный) замок». Фрагмент пом. 1-Н (68) в уровне 1 этажа.

93. Объект культурного наследия федерального значения «Замок», по адресу: г. Санкт-Петербург, Садовая ул., д. 2, лит. А, в составе объекта культурного наследия федерального значения «Михайловский (Инженерный) замок». Фрагмент пом. 1-Н (2) в уровне 1 этажа.

94. Объект культурного наследия федерального значения «Замок», по адресу: г. Санкт-Петербург, Садовая ул., д. 2, лит. А, в составе объекта культурного наследия федерального значения «Михайловский (Инженерный) замок». Общий вид пом. 1-Н (87) в уровне 1 этажа.

95. Объект культурного наследия федерального значения «Замок», по адресу: г. Санкт-Петербург, Садовая ул., д. 2, лит. А, в составе объекта культурного наследия федерального значения «Михайловский (Инженерный) замок». Общий вид пом. 1-Н (86) в уровне 1 этажа.

96. Объект культурного наследия федерального значения «Замок», по адресу: г. Санкт-Петербург, Садовая ул., д. 2, лит. А, в составе объекта культурного наследия федерального значения «Михайловский (Инженерный) замок». Общий вид пом. 1-Н (83) в уровне 1 этажа.

97. Объект культурного наследия федерального значения «Замок», по адресу: г. Санкт-Петербург, Садовая ул., д. 2, лит. А, в составе объекта культурного наследия федерального значения «Михайловский (Инженерный) замок». Общий вид пом. 1-Н (75) в уровне 1 этажа.

98. Объект культурного наследия федерального значения «Замок», по адресу: г. Санкт-Петербург, Садовая ул., д. 2, лит. А, в составе объекта культурного наследия федерального значения «Михайловский (Инженерный) замок». Общий вид пом. 1-Н (81) в уровне 1 этажа.

99. Объект культурного наследия федерального значения «Замок», по адресу: г. Санкт-Петербург, Садовая ул., д. 2, лит. А, в составе объекта культурного наследия федерального значения «Михайловский (Инженерный) замок». Общий вид пом. 1-Н (99) в уровне 1 этажа.

100. Объект культурного наследия федерального значения «Замок», по адресу: г. Санкт-Петербург, Садовая ул., д. 2, лит. А, в составе объекта культурного наследия федерального значения «Михайловский (Инженерный) замок». Общий вид пом. 1-Н (159) в уровне 1 этажа.

101. Объект культурного наследия федерального значения «Замок», по адресу: г. Санкт-Петербург, Садовая ул., д. 2, лит. А, в составе объекта культурного наследия федерального значения «Михайловский (Инженерный) замок». Общий вид пом. 1-Н (149) в уровне 1 этажа.

102. Объект культурного наследия федерального значения «Замок», по адресу: г. Санкт-Петербург, Садовая ул., д. 2, лит. А, в составе объекта культурного наследия федерального значения «Михайловский (Инженерный) замок». Общий вид пом. 1-Н (126) в уровне 1 этажа.

103. Объект культурного наследия федерального значения «Замок», по адресу: г. Санкт-Петербург, Садовая ул., д. 2, лит. А, в составе объекта культурного наследия федерального значения «Михайловский (Инженерный) замок». Общий вид пом. 1-Н (134) в уровне 1 этажа.

104. Объект культурного наследия федерального значения «Замок», по адресу: г. Санкт-Петербург, Садовая ул., д. 2, лит. А, в составе объекта культурного наследия федерального значения «Михайловский (Инженерный) замок». Общий вид пом. 1-Н (148) в уровне 1 этажа.

105. Объект культурного наследия федерального значения «Замок», по адресу: г. Санкт-Петербург, Садовая ул., д. 2, лит. А, в составе объекта культурного наследия федерального значения «Михайловский (Инженерный) замок». Общий вид пом. 1-Н (121) в уровне 1 этажа.

106. Объект культурного наследия федерального значения «Замок», по адресу: г. Санкт-Петербург, Садовая ул., д. 2, лит. А, в составе объекта культурного наследия федерального значения «Михайловский (Инженерный) замок». Общий вид пом. 1-Н (147) в уровне 1 этажа.

107. Объект культурного наследия федерального значения «Замок», по адресу: г. Санкт-Петербург, Садовая ул., д. 2, лит. А, в составе объекта культурного наследия федерального значения «Михайловский (Инженерный) замок». Общий вид пом. 1-Н (143) в уровне 1 этажа.

108. Объект культурного наследия федерального значения «Замок», по адресу: г. Санкт-Петербург, Садовая ул., д. 2, лит. А, в составе объекта культурного наследия федерального значения «Михайловский (Инженерный) замок». Общий вид пом. 1-Н (138-141) в уровне 1 этажа.

109. Объект культурного наследия федерального значения «Замок», по адресу: г. Санкт-Петербург, Садовая ул., д. 2, лит. А, в составе объекта культурного наследия федерального значения «Михайловский (Инженерный) замок». Общий вид пом. 1-Н (166) в уровне антресоли 1 этажа.

110. Объект культурного наследия федерального значения «Замок», по адресу: г. Санкт-Петербург, Садовая ул., д. 2, лит. А, в составе объекта культурного наследия федерального значения «Михайловский (Инженерный) замок». Общий вид пом. 1-Н (167) в уровне антресоли 1 этажа.

111. Объект культурного наследия федерального значения «Замок», по адресу: г. Санкт-Петербург, Садовая ул., д. 2, лит. А, в составе объекта культурного наследия федерального значения «Михайловский (Инженерный) замок». Общий вид пом. 1-Н (168) в уровне антресоли 1 этажа.

112. Объект культурного наследия федерального значения «Замок», по адресу: г. Санкт-Петербург, Садовая ул., д. 2, лит. А, в составе объекта культурного наследия федерального значения «Михайловский (Инженерный) замок». Общий вид пом. 3-Н (1) в уровне антресоли 1 этажа.

113. Объект культурного наследия федерального значения «Замок», по адресу: г. Санкт-Петербург, Садовая ул., д. 2, лит. А, в составе объекта культурного наследия федерального значения «Михайловский (Инженерный) замок». Общий вид пом. 3-Н (7) в уровне антресоли 1 этажа.

114. Объект культурного наследия федерального значения «Замок», по адресу: г. Санкт-Петербург, Садовая ул., д. 2, лит. А, в составе объекта культурного наследия федерального значения «Михайловский (Инженерный) замок». Общий вид пом. 1-Н (165) в уровне антресоли 1 этажа.

Схема фотофиксации 2 этажа объекта культурного наследия федерального значения «Замок», по адресу: г. Санкт-Петербург, Садовая ул., д. 2, лит. А, в составе объекта культурного наследия федерального значения «Михайловский (Инженерный) замок».

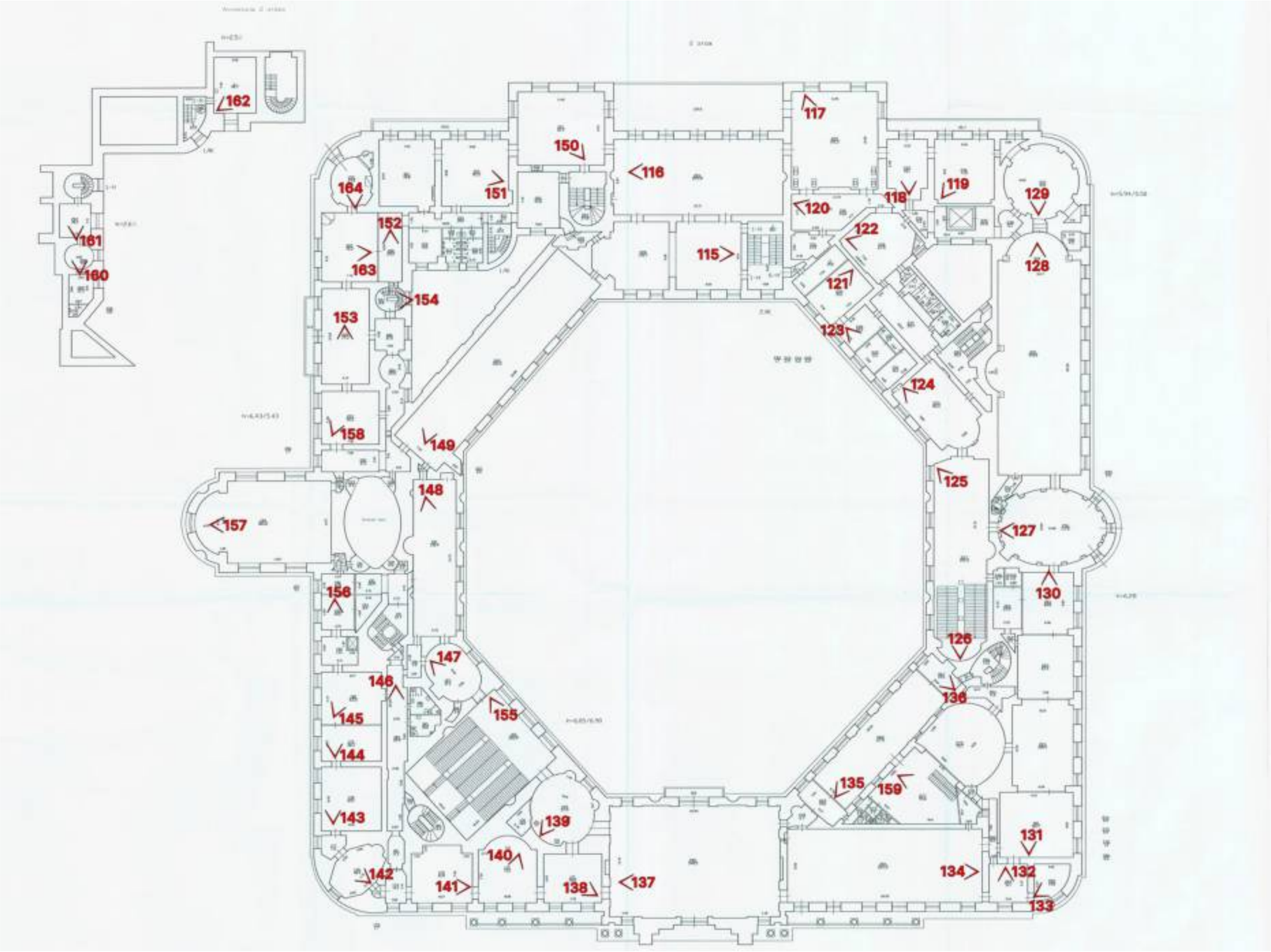

115. Объект культурного наследия федерального значения «Замок», по адресу: г. Санкт-Петербург, Садовая ул., д. 2, лит. А, в составе объекта культурного наследия федерального значения «Михайловский (Инженерный) замок». Общий вид пом. 1-Н (228) в уровне 2 этажа.

116. Объект культурного наследия федерального значения «Замок», по адресу: г. Санкт-Петербург, Садовая ул., д. 2, лит. А, в составе объекта культурного наследия федерального значения «Михайловский (Инженерный) замок». Общий вид пом. 1-Н (224) в уровне 2 этажа.

117. Объект культурного наследия федерального значения «Замок», по адресу: г. Санкт-Петербург, Садовая ул., д. 2, лит. А, в составе объекта культурного наследия федерального значения «Михайловский (Инженерный) замок». Общий вид пом. 1-Н (229) в уровне 2 этажа.

118. Объект культурного наследия федерального значения «Замок», по адресу: г. Санкт-Петербург, Садовая ул., д. 2, лит. А, в составе объекта культурного наследия федерального значения «Михайловский (Инженерный) замок». Общий вид пом. 1-Н (235) в уровне 2 этажа.

119. Объект культурного наследия федерального значения «Замок», по адресу: г. Санкт-Петербург, Садовая ул., д. 2, лит. А, в составе объекта культурного наследия федерального значения «Михайловский (Инженерный) замок». Общий вид пом. 1-Н (236) в уровне 2 этажа.

120. Объект культурного наследия федерального значения «Замок», по адресу: г. Санкт-Петербург, Садовая ул., д. 2, лит. А, в составе объекта культурного наследия федерального значения «Михайловский (Инженерный) замок». Общий вид пом. 1-Н (230) в уровне 2 этажа.

121. Объект культурного наследия федерального значения «Замок», по адресу: г. Санкт-Петербург, Садовая ул., д. 2, лит. А, в составе объекта культурного наследия федерального значения «Михайловский (Инженерный) замок». Общий вид пом. 1-Н (233) в уровне 2 этажа.

122. Объект культурного наследия федерального значения «Замок», по адресу: г. Санкт-Петербург, Садовая ул., д. 2, лит. А, в составе объекта культурного наследия федерального значения «Михайловский (Инженерный) замок». Общий вид пом. 1-Н (232) в уровне 2 этажа.

123. Объект культурного наследия федерального значения «Замок», по адресу: г. Санкт-Петербург, Садовая ул., д. 2, лит. А, в составе объекта культурного наследия федерального значения «Михайловский (Инженерный) замок». Общий вид пом. 1-Н (248-251) в уровне 2 этажа.

124. Объект культурного наследия федерального значения «Замок», по адресу: г. Санкт-Петербург, Садовая ул., д. 2, лит. А, в составе объекта культурного наследия федерального значения «Михайловский (Инженерный) замок». Общий вид пом. 1-Н (253) в уровне 2 этажа.

125. Объект культурного наследия федерального значения «Замок», по адресу: г. Санкт-Петербург, Садовая ул., д. 2, лит. А, в составе объекта культурного наследия федерального значения «Михайловский (Инженерный) замок». Общий вид пом. 1-Н (257) в уровне 2 этажа.

126. Объект культурного наследия федерального значения «Замок», по адресу: г. Санкт-Петербург, Садовая ул., д. 2, лит. А, в составе объекта культурного наследия федерального значения «Михайловский (Инженерный) замок». Общий вид пом. 1-Н (257) в уровне 2 этажа.

127. Объект культурного наследия федерального значения «Замок», по адресу: г. Санкт-Петербург, Садовая ул., д. 2, лит. А, в составе объекта культурного наследия федерального значения «Михайловский (Инженерный) замок». Общий вид пом. 1-Н (256) в уровне 2 этажа.

128. Объект культурного наследия федерального значения «Замок», по адресу: г. Санкт-Петербург, Садовая ул., д. 2, лит. А, в составе объекта культурного наследия федерального значения «Михайловский (Инженерный) замок». Общий вид пом. 1-Н (241) в уровне 2 этажа.

129. Объект культурного наследия федерального значения «Замок», по адресу: г. Санкт-Петербург, Садовая ул., д. 2, лит. А, в составе объекта культурного наследия федерального значения «Михайловский (Инженерный) замок». Общий вид пом. 1-Н (237) в уровне 2 этажа.

130. Объект культурного наследия федерального значения «Замок», по адресу: г. Санкт-Петербург, Садовая ул., д. 2, лит. А, в составе объекта культурного наследия федерального значения «Михайловский (Инженерный) замок». Общий вид пом. 1-Н (261) в уровне 2 этажа.

131. Объект культурного наследия федерального значения «Замок», по адресу: г. Санкт-Петербург, Садовая ул., д. 2, лит. А, в составе объекта культурного наследия федерального значения «Михайловский (Инженерный) замок». Общий вид пом. 1-Н (261, 263, 265, 281) в уровне 2 этажа.

132. Объект культурного наследия федерального значения «Замок», по адресу: г. Санкт-Петербург, Садовая ул., д. 2, лит. А, в составе объекта культурного наследия федерального значения «Михайловский (Инженерный) замок». Общий вид пом. 1-Н (283) в уровне 2 этажа.

133. Объект культурного наследия федерального значения «Замок», по адресу: г. Санкт-Петербург, Садовая ул., д. 2, лит. А, в составе объекта культурного наследия федерального значения «Михайловский (Инженерный) замок». Общий вид пом. 1-Н (282) в уровне 2 этажа.

134. Объект культурного наследия федерального значения «Замок», по адресу: г. Санкт-Петербург, Садовая ул., д. 2, лит. А, в составе объекта культурного наследия федерального значения «Михайловский (Инженерный) замок». Общий вид пом. 1-Н (284) в уровне 2 этажа.

135. Объект культурного наследия федерального значения «Замок», по адресу: г. Санкт-Петербург, Садовая ул., д. 2, лит. А, в составе объекта культурного наследия федерального значения «Михайловский (Инженерный) замок». Общий вид пом. 1-Н (268) в уровне 2 этажа.

136. Объект культурного наследия федерального значения «Замок», по адресу: г. Санкт-Петербург, Садовая ул., д. 2, лит. А, в составе объекта культурного наследия федерального значения «Михайловский (Инженерный) замок». Общий вид пом. 1-Н (267) в уровне 2 этажа.

137. Объект культурного наследия федерального значения «Замок», по адресу: г. Санкт-Петербург, Садовая ул., д. 2, лит. А, в составе объекта культурного наследия федерального значения «Михайловский (Инженерный) замок». Общий вид пом. 1-Н (285) в уровне 2 этажа.

138. Объект культурного наследия федерального значения «Замок», по адресу: г. Санкт-Петербург, Садовая ул., д. 2, лит. А, в составе объекта культурного наследия федерального значения «Михайловский (Инженерный) замок». Общий вид пом. 1-Н (171) в уровне 2 этажа.

139. Объект культурного наследия федерального значения «Замок», по адресу: г. Санкт-Петербург, Садовая ул., д. 2, лит. А, в составе объекта культурного наследия федерального значения «Михайловский (Инженерный) замок». Общий вид пом. 1-Н (169) в уровне 2 этажа.

140. Объект культурного наследия федерального значения «Замок», по адресу: г. Санкт-Петербург, Садовая ул., д. 2, лит. А, в составе объекта культурного наследия федерального значения «Михайловский (Инженерный) замок». Общий вид пом. 1-Н (172) в уровне 2 этажа.

141. Объект культурного наследия федерального значения «Замок», по адресу: г. Санкт-Петербург, Садовая ул., д. 2, лит. А, в составе объекта культурного наследия федерального значения «Михайловский (Инженерный) замок». Общий вид пом. 1-Н (173) в уровне 2 этажа.

142. Объект культурного наследия федерального значения «Замок», по адресу: г. Санкт-Петербург, Садовая ул., д. 2, лит. А, в составе объекта культурного наследия федерального значения «Михайловский (Инженерный) замок». Общий вид пом. 1-Н (176) в уровне 2 этажа.

143. Объект культурного наследия федерального значения «Замок», по адресу: г. Санкт-Петербург, Садовая ул., д. 2, лит. А, в составе объекта культурного наследия федерального значения «Михайловский (Инженерный) замок». Общий вид пом. 1-Н (178) в уровне 2 этажа.

144. Объект культурного наследия федерального значения «Замок», по адресу: г. Санкт-Петербург, Садовая ул., д. 2, лит. А, в составе объекта культурного наследия федерального значения «Михайловский (Инженерный) замок». Общий вид пом. 1-Н (179) в уровне 2 этажа.

145. Объект культурного наследия федерального значения «Замок», по адресу: г. Санкт-Петербург, Садовая ул., д. 2, лит. А, в составе объекта культурного наследия федерального значения «Михайловский (Инженерный) замок». Общий вид пом. 1-Н (180) в уровне 2 этажа.

146. Объект культурного наследия федерального значения «Замок», по адресу: г. Санкт-Петербург, Садовая ул., д. 2, лит. А, в составе объекта культурного наследия федерального значения «Михайловский (Инженерный) замок». Общий вид пом. 1-Н (184) в уровне 2 этажа.

147. Объект культурного наследия федерального значения «Замок», по адресу: г. Санкт-Петербург, Садовая ул., д. 2, лит. А, в составе объекта культурного наследия федерального значения «Михайловский (Инженерный) замок». Общий вид пом. 1-Н (187) в уровне 2 этажа.

148. Объект культурного наследия федерального значения «Замок», по адресу: г. Санкт-Петербург, Садовая ул., д. 2, лит. А, в составе объекта культурного наследия федерального значения «Михайловский (Инженерный) замок». Общий вид пом. 1-Н (201) в уровне 2 этажа.

149. Объект культурного наследия федерального значения «Замок», по адресу: г. Санкт-Петербург, Садовая ул., д. 2, лит. А, в составе объекта культурного наследия федерального значения «Михайловский (Инженерный) замок». Общий вид пом. 1-Н (226) в уровне 2 этажа.

150. Объект культурного наследия федерального значения «Замок», по адресу: г. Санкт-Петербург, Садовая ул., д. 2, лит. А, в составе объекта культурного наследия федерального значения «Михайловский (Инженерный) замок». Общий вид пом. 1-Н (221) в уровне 2 этажа.

151. Объект культурного наследия федерального значения «Замок», по адресу: г. Санкт-Петербург, Садовая ул., д. 2, лит. А, в составе объекта культурного наследия федерального значения «Михайловский (Инженерный) замок». Общий вид пом. 1-Н (212) в уровне 2 этажа.

152. Объект культурного наследия федерального значения «Замок», по адресу: г. Санкт-Петербург, Садовая ул., д. 2, лит. А, в составе объекта культурного наследия федерального значения «Михайловский (Инженерный) замок». Общий вид пом. 1-Н (208) в уровне 2 этажа.

153. Объект культурного наследия федерального значения «Замок», по адресу: г. Санкт-Петербург, Садовая ул., д. 2, лит. А, в составе объекта культурного наследия федерального значения «Михайловский (Инженерный) замок». Фрагмент пом. 1-Н (205) в уровне 2 этажа.

154. Объект культурного наследия федерального значения «Замок», по адресу: г. Санкт-Петербург, Садовая ул., д. 2, лит. А, в составе объекта культурного наследия федерального значения «Михайловский (Инженерный) замок». Общий вид пом. 1-Н (207) в уровне 2 этажа.

155. Объект культурного наследия федерального значения «Замок», по адресу: г. Санкт-Петербург, Садовая ул., д. 2, лит. А, в составе объекта культурного наследия федерального значения «Михайловский (Инженерный) замок». Общий вид пом. 1-Н (189) в уровне 2 этажа.

156. Объект культурного наследия федерального значения «Замок», по адресу: г. Санкт-Петербург, Садовая ул., д. 2, лит. А, в составе объекта культурного наследия федерального значения «Михайловский (Инженерный) замок». Общий вид пом. 1-Н (193) в уровне 2 этажа.

157. Объект культурного наследия федерального значения «Замок», по адресу: г. Санкт-Петербург, Садовая ул., д. 2, лит. А, в составе объекта культурного наследия федерального значения «Михайловский (Инженерный) замок». Общий вид пом. 1-Н (199) в уровне 2 этажа.

158. Объект культурного наследия федерального значения «Замок», по адресу: г. Санкт-Петербург, Садовая ул., д. 2, лит. А, в составе объекта культурного наследия федерального значения «Михайловский (Инженерный) замок». Общий вид пом. 1-Н (203) в уровне 2 этажа.

159. Объект культурного наследия федерального значения «Замок», по адресу: г. Санкт-Петербург, Садовая ул., д. 2, лит. А, в составе объекта культурного наследия федерального значения «Михайловский (Инженерный) замок». Общий вид пом. 1-Н (277) в уровне 2 этажа.

160. Объект культурного наследия федерального значения «Замок», по адресу: г. Санкт-Петербург, Садовая ул., д. 2, лит. А, в составе объекта культурного наследия федерального значения «Михайловский (Инженерный) замок». Общий вид пом. 1-Н (288) в уровне антресоли 2 этажа.

161. Объект культурного наследия федерального значения «Замок», по адресу: г. Санкт-Петербург, Садовая ул., д. 2, лит. А, в составе объекта культурного наследия федерального значения «Михайловский (Инженерный) замок». Общий вид пом. 1-Н (287) в уровне антресоли 2 этажа.

162. Объект культурного наследия федерального значения «Замок», по адресу: г. Санкт-Петербург, Садовая ул., д. 2, лит. А, в составе объекта культурного наследия федерального значения «Михайловский (Инженерный) замок». Общий вид пом. 5-Н (1) в уровне антресоли 2 этажа.

163. Объект культурного наследия федерального значения «Замок», по адресу: г. Санкт-Петербург, Садовая ул., д. 2, лит. А, в составе объекта культурного наследия федерального значения «Михайловский (Инженерный) замок». Общий вид пом. 1-Н (209) в уровне 2 этажа.

164. Объект культурного наследия федерального значения «Замок», по адресу: г. Санкт-Петербург, Садовая ул., д. 2, лит. А, в составе объекта культурного наследия федерального значения «Михайловский (Инженерный) замок». Общий вид пом. 1-Н (210) в уровне 2 этажа.

Схема фотофиксации 3 этажа объекта культурного наследия федерального значения «Замок», по адресу: г. Санкт-Петербург, Садовая ул., д. 2, лит. А, в составе объекта культурного наследия федерального значения «Михайловский (Инженерный) замок».

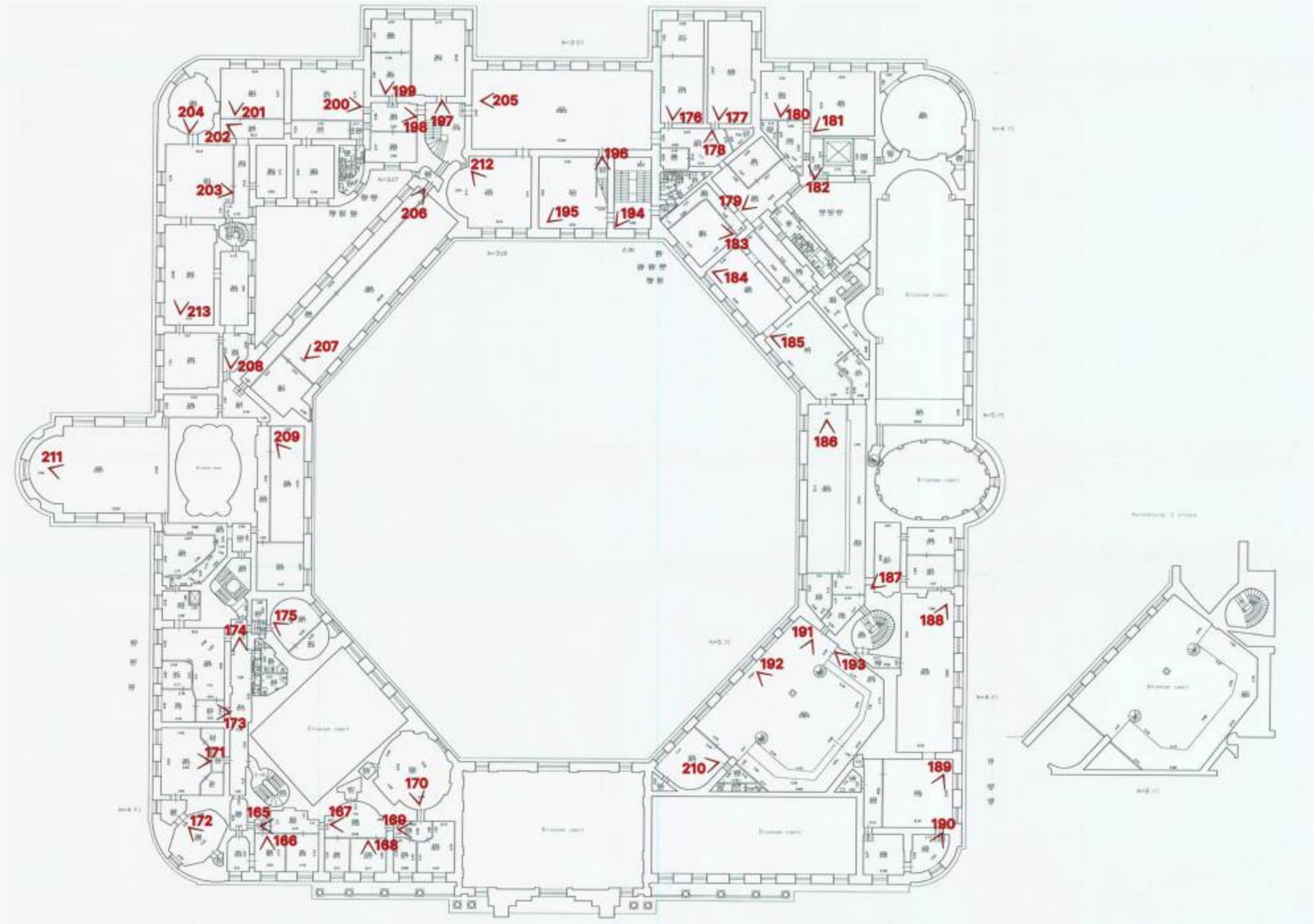

165. Объект культурного наследия федерального значения «Замок», по адресу: г. Санкт-Петербург, Садовая ул., д. 2, лит. А, в составе объекта культурного наследия федерального значения «Михайловский (Инженерный) замок». Общий вид пом. 1-Н (303) в уровне 3 этажа.

166. Объект культурного наследия федерального значения «Замок», по адресу: г. Санкт-Петербург, Садовая ул., д. 2, лит. А, в составе объекта культурного наследия федерального значения «Михайловский (Инженерный) замок». Общий вид пом. 1-Н (302) в уровне 3 этажа.

167. Объект культурного наследия федерального значения «Замок», по адресу: г. Санкт-Петербург, Садовая ул., д. 2, лит. А, в составе объекта культурного наследия федерального значения «Михайловский (Инженерный) замок». Общий вид пом. 1-Н (298) в уровне 3 этажа.

168. Объект культурного наследия федерального значения «Замок», по адресу: г. Санкт-Петербург, Садовая ул., д. 2, лит. А, в составе объекта культурного наследия федерального значения «Михайловский (Инженерный) замок». Общий вид пом. 1-Н (299) в уровне 3 этажа.



169. Объект культурного наследия федерального значения «Замок», по адресу: г. Санкт-Петербург, Садовая ул., д. 2, лит. А, в составе объекта культурного наследия федерального значения «Михайловский (Инженерный) замок». Общий вид пом. 1-Н (294) в уровне 3 этажа.

170. Объект культурного наследия федерального значения «Замок», по адресу: г. Санкт-Петербург, Садовая ул., д. 2, лит. А, в составе объекта культурного наследия федерального значения «Михайловский (Инженерный) замок». Общий вид пом. 1-Н (292) в уровне 3 этажа.

171. Объект культурного наследия федерального значения «Замок», по адресу: г. Санкт-Петербург, Садовая ул., д. 2, лит. А, в составе объекта культурного наследия федерального значения «Михайловский (Инженерный) замок». Общий вид пом. 1-Н (310) в уровне 3 этажа.

172. Объект культурного наследия федерального значения «Замок», по адресу: г. Санкт-Петербург, Садовая ул., д. 2, лит. А, в составе объекта культурного наследия федерального значения «Михайловский (Инженерный) замок». Общий вид пом. 1-Н (308) в уровне 3 этажа.

173. Объект культурного наследия федерального значения «Замок», по адресу: г. Санкт-Петербург, Садовая ул., д. 2, лит. А, в составе объекта культурного наследия федерального значения «Михайловский (Инженерный) замок». Общий вид пом. 1-Н (315) в уровне 3 этажа.

174. Объект культурного наследия федерального значения «Замок», по адресу: г. Санкт-Петербург, Садовая ул., д. 2, лит. А, в составе объекта культурного наследия федерального значения «Михайловский (Инженерный) замок». Общий вид пом. 1-Н (314) в уровне 3 этажа.

175. Объект культурного наследия федерального значения «Замок», по адресу: г. Санкт-Петербург, Садовая ул., д. 2, лит. А, в составе объекта культурного наследия федерального значения «Михайловский (Инженерный) замок». Общий вид пом. 1-Н (326) в уровне 3 этажа.

176. Объект культурного наследия федерального значения «Замок», по адресу: г. Санкт-Петербург, Садовая ул., д. 2, лит. А, в составе объекта культурного наследия федерального значения «Михайловский (Инженерный) замок». Общий вид пом. 1-Н (376) в уровне 3 этажа.

177. Объект культурного наследия федерального значения «Замок», по адресу: г. Санкт-Петербург, Садовая ул., д. 2, лит. А, в составе объекта культурного наследия федерального значения «Михайловский (Инженерный) замок». Общий вид пом. 1-Н (378) в уровне 3 этажа.

178. Объект культурного наследия федерального значения «Замок», по адресу: г. Санкт-Петербург, Садовая ул., д. 2, лит. А, в составе объекта культурного наследия федерального значения «Михайловский (Инженерный) замок». Общий вид пом. 1-Н (375) в уровне 3 этажа.

179. Объект культурного наследия федерального значения «Замок», по адресу: г. Санкт-Петербург, Садовая ул., д. 2, лит. А, в составе объекта культурного наследия федерального значения «Михайловский (Инженерный) замок». Общий вид пом. 1-Н (382) в уровне 3 этажа.

180. Объект культурного наследия федерального значения «Замок», по адресу: г. Санкт-Петербург, Садовая ул., д. 2, лит. А, в составе объекта культурного наследия федерального значения «Михайловский (Инженерный) замок». Общий вид пом. 1-Н (394) в уровне 3 этажа.

181. Объект культурного наследия федерального значения «Замок», по адресу: г. Санкт-Петербург, Садовая ул., д. 2, лит. А, в составе объекта культурного наследия федерального значения «Михайловский (Инженерный) замок». Общий вид пом. 1-Н (395) в уровне 3 этажа.

182. Объект культурного наследия федерального значения «Замок», по адресу: г. Санкт-Петербург, Садовая ул., д. 2, лит. А, в составе объекта культурного наследия федерального значения «Михайловский (Инженерный) замок». Фрагмент пом. 1-Н (400) в уровне 3 этажа.

183. Объект культурного наследия федерального значения «Замок», по адресу: г. Санкт-Петербург, Садовая ул., д. 2, лит. А, в составе объекта культурного наследия федерального значения «Михайловский (Инженерный) замок». Общий вид пом. 1-Н (384) в уровне 3 этажа.

184. Объект культурного наследия федерального значения «Замок», по адресу: г. Санкт-Петербург, Садовая ул., д. 2, лит. А, в составе объекта культурного наследия федерального значения «Михайловский (Инженерный) замок». Общий вид пом. 1-Н (408) в уровне 3 этажа.

185. Объект культурного наследия федерального значения «Замок», по адресу: г. Санкт-Петербург, Садовая ул., д. 2, лит. А, в составе объекта культурного наследия федерального значения «Михайловский (Инженерный) замок». Общий вид пом. 1-Н (410) в уровне 3 этажа.

186. Объект культурного наследия федерального значения «Замок», по адресу: г. Санкт-Петербург, Садовая ул., д. 2, лит. А, в составе объекта культурного наследия федерального значения «Михайловский (Инженерный) замок». Общий вид пом. 1-Н (413) в уровне 3 этажа.

187. Объект культурного наследия федерального значения «Замок», по адресу: г. Санкт-Петербург, Садовая ул., д. 2, лит. А, в составе объекта культурного наследия федерального значения «Михайловский (Инженерный) замок». Общий вид пом. 1-Н (417) в уровне 3 этажа.

188. Объект культурного наследия федерального значения «Замок», по адресу: г. Санкт-Петербург, Садовая ул., д. 2, лит. А, в составе объекта культурного наследия федерального значения «Михайловский (Инженерный) замок». Общий вид пом. 1-Н (420) в уровне 3 этажа.

189. Объект культурного наследия федерального значения «Замок», по адресу: г. Санкт-Петербург, Садовая ул., д. 2, лит. А, в составе объекта культурного наследия федерального значения «Михайловский (Инженерный) замок». Общий вид пом. 1-Н (434) в уровне 3 этажа.

190. Объект культурного наследия федерального значения «Замок», по адресу: г. Санкт-Петербург, Садовая ул., д. 2, лит. А, в составе объекта культурного наследия федерального значения «Михайловский (Инженерный) замок». Общий вид пом. 1-Н (435) в уровне 3 этажа.

191. Объект культурного наследия федерального значения «Замок», по адресу: г. Санкт-Петербург, Садовая ул., д. 2, лит. А, в составе объекта культурного наследия федерального значения «Михайловский (Инженерный) замок». Общий вид пом. 1-Н (424) в уровне 3 этажа.

192. Объект культурного наследия федерального значения «Замок», по адресу: г. Санкт-Петербург, Садовая ул., д. 2, лит. А, в составе объекта культурного наследия федерального значения «Михайловский (Инженерный) замок». Общий вид пом. 1-Н (424) в уровне 3 этажа.

193. Объект культурного наследия федерального значения «Замок», по адресу: г. Санкт-Петербург, Садовая ул., д. 2, лит. А, в составе объекта культурного наследия федерального значения «Михайловский (Инженерный) замок». Общий вид пом. 1-Н (423) в уровне 3 этажа.

194. Объект культурного наследия федерального значения «Замок», по адресу: г. Санкт-Петербург, Садовая ул., д. 2, лит. А, в составе объекта культурного наследия федерального значения «Михайловский (Инженерный) замок». Общий вид пом. 2ЛК (4) в уровне 3 этажа.

195. Объект культурного наследия федерального значения «Замок», по адресу: г. Санкт-Петербург, Садовая ул., д. 2, лит. А, в составе объекта культурного наследия федерального значения «Михайловский (Инженерный) замок». Общий вид пом. 1-Н (374) в уровне 3 этажа.



196. Объект культурного наследия федерального значения «Замок», по адресу: г. Санкт-Петербург, Садовая ул., д. 2, лит. А, в составе объекта культурного наследия федерального значения «Михайловский (Инженерный) замок». Общий вид пом. 1-Н (373) в уровне 3 этажа.

197. Объект культурного наследия федерального значения «Замок», по адресу: г. Санкт-Петербург, Садовая ул., д. 2, лит. А, в составе объекта культурного наследия федерального значения «Михайловский (Инженерный) замок». Общий вид пом. 1-Н (371) в уровне 3 этажа.

198. Объект культурного наследия федерального значения «Замок», по адресу: г. Санкт-Петербург, Садовая ул., д. 2, лит. А, в составе объекта культурного наследия федерального значения «Михайловский (Инженерный) замок». Общий вид пом. 1-Н (360) в уровне 3 этажа.

199. Объект культурного наследия федерального значения «Замок», по адресу: г. Санкт-Петербург, Садовая ул., д. 2, лит. А, в составе объекта культурного наследия федерального значения «Михайловский (Инженерный) замок». Общий вид пом. 1-Н (361) в уровне 3 этажа.

200. Объект культурного наследия федерального значения «Замок», по адресу: г. Санкт-Петербург, Садовая ул., д. 2, лит. А, в составе объекта культурного наследия федерального значения «Михайловский (Инженерный) замок». Общий вид пом. 1-Н (351) в уровне 3 этажа.

201. Объект культурного наследия федерального значения «Замок», по адресу: г. Санкт-Петербург, Садовая ул., д. 2, лит. А, в составе объекта культурного наследия федерального значения «Михайловский (Инженерный) замок». Общий вид пом. 1-Н (347) в уровне 3 этажа.

202. Объект культурного наследия федерального значения «Замок», по адресу: г. Санкт-Петербург, Садовая ул., д. 2, лит. А, в составе объекта культурного наследия федерального значения «Михайловский (Инженерный) замок». Общий вид пом. 1-Н (348, 345) в уровне 3 этажа.

203. Объект культурного наследия федерального значения «Замок», по адресу: г. Санкт-Петербург, Садовая ул., д. 2, лит. А, в составе объекта культурного наследия федерального значения «Михайловский (Инженерный) замок». Общий вид пом. 1-Н (344) в уровне 3 этажа.

204. Объект культурного наследия федерального значения «Замок», по адресу: г. Санкт-Петербург, Садовая ул., д. 2, лит. А, в составе объекта культурного наследия федерального значения «Михайловский (Инженерный) замок». Общий вид пом. 1-Н (346) в уровне 3 этажа.

205. Объект культурного наследия федерального значения «Замок», по адресу: г. Санкт-Петербург, Садовая ул., д. 2, лит. А, в составе объекта культурного наследия федерального значения «Михайловский (Инженерный) замок». Общий вид пом. 1-Н (372) в уровне 3 этажа.

206. Объект культурного наследия федерального значения «Замок», по адресу: г. Санкт-Петербург, Садовая ул., д. 2, лит. А, в составе объекта культурного наследия федерального значения «Михайловский (Инженерный) замок». Общий вид пом. 1-Н (366) в уровне 3 этажа.

207. Объект культурного наследия федерального значения «Замок», по адресу: г. Санкт-Петербург, Садовая ул., д. 2, лит. А, в составе объекта культурного наследия федерального значения «Михайловский (Инженерный) замок». Общий вид пом. 1-Н (368) в уровне 3 этажа.

208. Объект культурного наследия федерального значения «Замок», по адресу: г. Санкт-Петербург, Садовая ул., д. 2, лит. А, в составе объекта культурного наследия федерального значения «Михайловский (Инженерный) замок». Общий вид пом. 1-Н (340) в уровне 3 этажа.

209. Объект культурного наследия федерального значения «Замок», по адресу: г. Санкт-Петербург, Садовая ул., д. 2, лит. А, в составе объекта культурного наследия федерального значения «Михайловский (Инженерный) замок». Общий вид пом. 1-Н (336) в уровне 3 этажа.

210. Объект культурного наследия федерального значения «Замок», по адресу: г. Санкт-Петербург, Садовая ул., д. 2, лит. А, в составе объекта культурного наследия федерального значения «Михайловский (Инженерный) замок». Общий вид пом. 1-Н (425) в уровне 3 этажа.

211. Объект культурного наследия федерального значения «Замок», по адресу: г. Санкт-Петербург, Садовая ул., д. 2, лит. А, в составе объекта культурного наследия федерального значения «Михайловский (Инженерный) замок». Общий вид пом. 1-Н (332) в уровне 3 этажа.

212. Объект культурного наследия федерального значения «Замок», по адресу: г. Санкт-Петербург, Садовая ул., д. 2, лит. А, в составе объекта культурного наследия федерального значения «Михайловский (Инженерный) замок». Общий вид пом. 1-Н (370) в уровне 3 этажа.

213. Объект культурного наследия федерального значения «Замок», по адресу: г. Санкт-Петербург, Садовая ул., д. 2, лит. А, в составе объекта культурного наследия федерального значения «Михайловский (Инженерный) замок». Общий вид пом. 1-Н (342) в уровне 3 этажа.

Схема фотофиксации 4 этажа объекта культурного наследия федерального значения «Замок», по адресу: г. Санкт-Петербург, Садовая ул., д. 2, лит. А, в составе объекта культурного наследия федерального значения «Михайловский (Инженерный) замок».

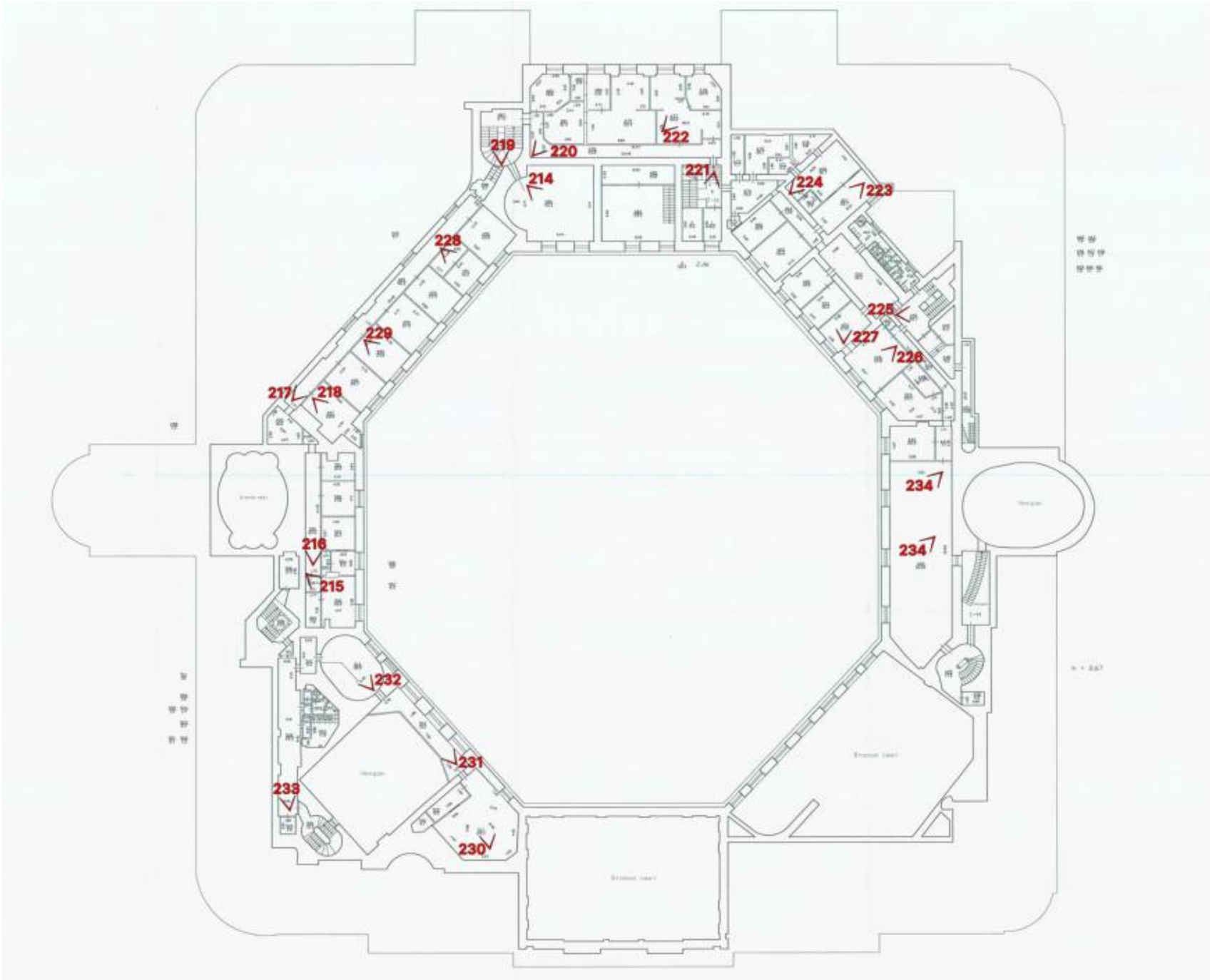

214. Объект культурного наследия федерального значения «Замок», по адресу: г. Санкт-Петербург, Садовая ул., д. 2, лит. А, в составе объекта культурного наследия федерального значения «Михайловский (Инженерный) замок». Общий вид пом. 1-Н (486) в уровне 4 этажа.

215. Объект культурного наследия федерального значения «Замок», по адресу: г. Санкт-Петербург, Садовая ул., д. 2, лит. А, в составе объекта культурного наследия федерального значения «Михайловский (Инженерный) замок». Фрагмент пом. 1-Н (507, 510) в уровне 4 этажа.

216. Объект культурного наследия федерального значения «Замок», по адресу: г. Санкт-Петербург, Садовая ул., д. 2, лит. А, в составе объекта культурного наследия федерального значения «Михайловский (Инженерный) замок». Общий вид пом. 1-Н (500) в уровне 4 этажа.

217. Объект культурного наследия федерального значения «Замок», по адресу: г. Санкт-Петербург, Садовая ул., д. 2, лит. А, в составе объекта культурного наследия федерального значения «Михайловский (Инженерный) замок». Общий вид пом. 1-Н (489) в уровне 4 этажа.

218. Объект культурного наследия федерального значения «Замок», по адресу: г. Санкт-Петербург, Садовая ул., д. 2, лит. А, в составе объекта культурного наследия федерального значения «Михайловский (Инженерный) замок». Общий вид пом. 1-Н (497) в уровне 4 этажа.

219. Объект культурного наследия федерального значения «Замок», по адресу: г. Санкт-Петербург, Садовая ул., д. 2, лит. А, в составе объекта культурного наследия федерального значения «Михайловский (Инженерный) замок». Общий вид пом. 1-Н (487) в уровне 4 этажа.

220. Объект культурного наследия федерального значения «Замок», по адресу: г. Санкт-Петербург, Садовая ул., д. 2, лит. А, в составе объекта культурного наследия федерального значения «Михайловский (Инженерный) замок». Общий вид пом. 1-Н (476) в уровне 4 этажа.

221. Объект культурного наследия федерального значения «Замок», по адресу: г. Санкт-Петербург, Садовая ул., д. 2, лит. А, в составе объекта культурного наследия федерального значения «Михайловский (Инженерный) замок». Общий вид пом. 2ЛК (5) в уровне 4 этажа.

222. Объект культурного наследия федерального значения «Замок», по адресу: г. Санкт-Петербург, Садовая ул., д. 2, лит. А, в составе объекта культурного наследия федерального значения «Михайловский (Инженерный) замок». Общий вид пом. 1-Н (477) в уровне 4 этажа.

223. Объект культурного наследия федерального значения «Замок», по адресу: г. Санкт-Петербург, Садовая ул., д. 2, лит. А, в составе объекта культурного наследия федерального значения «Михайловский (Инженерный) замок». Общий вид пом. 1-Н (467) в уровне 4 этажа.

224. Объект культурного наследия федерального значения «Замок», по адресу: г. Санкт-Петербург, Садовая ул., д. 2, лит. А, в составе объекта культурного наследия федерального значения «Михайловский (Инженерный) замок». Общий вид пом. 1-Н (468) в уровне 4 этажа.

225. Объект культурного наследия федерального значения «Замок», по адресу: г. Санкт-Петербург, Садовая ул., д. 2, лит. А, в составе объекта культурного наследия федерального значения «Михайловский (Инженерный) замок». Общий вид пом. 1-Н (450) в уровне 4 этажа.

226. Объект культурного наследия федерального значения «Замок», по адресу: г. Санкт-Петербург, Садовая ул., д. 2, лит. А, в составе объекта культурного наследия федерального значения «Михайловский (Инженерный) замок». Общий вид пом. 1-Н (446) в уровне 4 этажа.

227. Объект культурного наследия федерального значения «Замок», по адресу: г. Санкт-Петербург, Садовая ул., д. 2, лит. А, в составе объекта культурного наследия федерального значения «Михайловский (Инженерный) замок». Общий вид пом. 1-Н (453) в уровне 4 этажа.

228. Объект культурного наследия федерального значения «Замок», по адресу: г. Санкт-Петербург, Садовая ул., д. 2, лит. А, в составе объекта культурного наследия федерального значения «Михайловский (Инженерный) замок». Общий вид пом. 1-Н (492) в уровне 4 этажа.

229. Объект культурного наследия федерального значения «Замок», по адресу: г. Санкт-Петербург, Садовая ул., д. 2, лит. А, в составе объекта культурного наследия федерального значения «Михайловский (Инженерный) замок». Общий вид пом. 1-Н (495) в уровне 4 этажа.



230. Объект культурного наследия федерального значения «Замок», по адресу: г. Санкт-Петербург, Садовая ул., д. 2, лит. А, в составе объекта культурного наследия федерального значения «Михайловский (Инженерный) замок». Общий вид пом. 1-Н (517) в уровне 4 этажа.

231. Объект культурного наследия федерального значения «Замок», по адресу: г. Санкт-Петербург, Садовая ул., д. 2, лит. А, в составе объекта культурного наследия федерального значения «Михайловский (Инженерный) замок». Общий вид пом. 1-Н (514) в уровне 4 этажа.

232. Объект культурного наследия федерального значения «Замок», по адресу: г. Санкт-Петербург, Садовая ул., д. 2, лит. А, в составе объекта культурного наследия федерального значения «Михайловский (Инженерный) замок». Общий вид пом. 1-Н (513) в уровне 4 этажа.

233. Объект культурного наследия федерального значения «Замок», по адресу: г. Санкт-Петербург, Садовая ул., д. 2, лит. А, в составе объекта культурного наследия федерального значения «Михайловский (Инженерный) замок». Общий вид пом. 1-Н (520) в уровне 4 этажа.

234. Объект культурного наследия федерального значения «Замок», по адресу: г. Санкт-Петербург, Садовая ул., д. 2, лит. А, в составе объекта культурного наследия федерального значения «Михайловский (Инженерный) замок». Фрагмент пом. 1-Н (440) в уровне 4 этажа.

235. Объект культурного наследия федерального значения «Замок», по адресу: г. Санкт-Петербург, Садовая ул., д. 2, лит. А, в составе объекта культурного наследия федерального значения «Михайловский (Инженерный) замок». Фрагмент пом. 1-Н (440) в уровне 4 этажа.

236. Объект культурного наследия федерального значения «Замок», по адресу: г. Санкт-Петербург, Садовая ул., д. 2, лит. А, в составе объекта культурного наследия федерального значения «Михайловский (Инженерный) замок». Фрагмент стропильной системы чердака.

237. Объект культурного наследия федерального значения «Замок», по адресу: г. Санкт-Петербург, Садовая ул., д. 2, лит. А, в составе объекта культурного наследия федерального значения «Михайловский (Инженерный) замок». Фрагмент чердака.

238. Объект культурного наследия федерального значения «Замок», по адресу: г. Санкт-Петербург, Садовая ул., д. 2, лит. А, в составе объекта культурного наследия федерального значения «Михайловский (Инженерный) замок». Фрагмент стропильной системы чердака.

239. Объект культурного наследия федерального значения «Замок», по адресу: г. Санкт-Петербург, Садовая ул., д. 2, лит. А, в составе объекта культурного наследия федерального значения «Михайловский (Инженерный) замок». Фрагмент чердака.