

УТВЕРЖДАЮ
ООО «Союз Экспертов Северо-Запада»
Генеральный директор
М.И. Филипович

«25» ноября 2021 г.

Акт

по результатам государственной историко-культурной экспертизы
раздела документации, обосновывающего меры по обеспечению сохранности
объекта культурного наследия регионального значения «Особняк
В. И. Турчаниновой» по адресу: Санкт-Петербург, Средний проспект В.О., дом
40, литера А, при проведении земляных, строительных, мелиоративных и (или)
хозяйственных работ, предусмотренных статьей 25 Лесного кодекса Российской
Федерации работ по использованию лесов и иных работ: Раздел 12. Иная
документация. Том 12.1.2. Мероприятия по охране объектов культурного
наследия, шифр: 23/11/18-2020-ОСОКН, разработанного ООО «ТМГ ГРУП» в
2021 году в составе проектной документации «Приспособление здания для
современного использования под гостиницу 3*, расположенного по адресу:
Санкт-Петербург, Средний пр., д. 40, литера А (Василеостровский район)»

г. Санкт-Петербург

«25» ноября 2021 года

Настоящая государственная историко-культурная экспертиза проведена обществом с ограниченной ответственностью «Союз Экспертов Северо-Запада» (ООО «СЭС»), ИНН 7810900757, адрес: 196158, г. Санкт-Петербург, Пулковское ш., д. 14, литер Г, помещение 47 на основании договора от 19.11.2021 № 14/2-21-Э на проведение государственной историко-культурной экспертизы (Приложение № 12. Копия договора на проведение государственной историко-культурной экспертизы).

1. Дата начала и дата окончания проведения экспертизы:

Настоящая государственная историко-культурная экспертиза проведена в период с 19 ноября 2021 года по 25 ноября 2021 года.

2. Место проведения экспертизы:

г. Санкт-Петербург.

3. Заказчик экспертизы:

Общество с ограниченной ответственностью «ТМГ ГРУП» (ООО «ТМГ ГРУП»), ИНН 7705405168. Юридический по адресу: 190013, г. Санкт-Петербург, ул. Рузовская, д. 8, лит. Б, офис № 420 (ул. Введенский канал, д. 7,

офис 420).

4. Сведения об эксперте:

ФИО	Филипович Максим Иванович
Образование	Высшее - СПбГАСУ
Специальность	инженер-реставратор
Ученая степень (звание) (при наличии)	-
Стаж работы	18 лет
Место работы и должность	ООО «Союз Экспертов Северо-Запада»; должность – генеральный директор
Реквизиты решения уполномоченного органа по аттестации экспертов на проведение экспертизы с указанием объектов экспертизы)	<p>Приказ об аттестации Минкультуры России № 63 от 16.01.2020 г.</p> <p>Профиль экспертной деятельности (объекты экспертизы):</p> <ul style="list-style-type: none"> - выявленные объекты культурного наследия в целях обоснования целесообразности включения данных объектов в реестр; - документы, обосновывающие включение объектов культурного наследия в реестр; - документация или разделы документации, обосновывающие меры по обеспечению сохранности объекта культурного наследия, включенного в реестр, выявленного объекта культурного наследия либо объекта, обладающего признаками объекта культурного наследия, при проведении земляных, мелиоративных, хозяйственных работ, указанных в статье 30 Федерального закона работ по использованию лесов и иных работ в границах территории объекта культурного наследия либо на земельном участке, непосредственно связанном с земельным участком в границах территории объекта культурного наследия; - проектная документация на проведение работ по сохранению объекта культурного наследия

5. Информация о том, что в соответствии с законодательством Российской Федерации эксперт несет ответственность за достоверность сведений, изложенных в заключении:

Настоящая государственная историко-культурная экспертиза проведена в соответствии со статьями 28, 29, 30, 31, 32 Федерального закона от 25.06.2002 г. №73-ФЗ «Об объектах культурного наследия (памятниках истории и культуры) народов Российской Федерации» и Положением о государственной историко-культурной экспертизе, утвержденным Постановлением Правительства Российской Федерации от 15.07.2009 г. № 569.

В соответствии с законодательством Российской Федерации эксперт несет ответственность за достоверность сведений, изложенных в заключении.

Эксперт

Филипович М.И.

*(подписано усиленной электронной
подписью)*

6. Цели и объекты экспертизы:

6.1. Цели проведения государственной историко-культурной экспертизы:

Определение возможности обеспечения сохранности объекта культурного наследия регионального значения «Особняк В. И. Турчаниновой» по адресу: Санкт-Петербург, Средний проспект В.О., дом 40, литера А, при проведении земляных, строительных и (или) хозяйственных работ, предусмотренных статьей 25 Лесного кодекса Российской Федерации работ по использованию лесов и иных работ, в соответствии разделом документации, обосновывающим меры по обеспечению сохранности указанного объекта культурного наследия: Раздел 12. Иная документация. Том 12.1.2. Мероприятия по охране объектов культурного наследия, шифр: 23/11/18-2020-ОСОКН, разработанным ООО «ТМГ ГРУП» в 2021 году в составе проектной документации «Приспособление здания для современного использования под гостиницу 3*, расположенного по адресу: Санкт-Петербург, Средний пр., д. 40, литера А (Василеостровский район)».

6.2. Объекты государственной историко-культурной экспертизы:

Раздел документации, обосновывающий меры по обеспечению сохранности объекта культурного наследия регионального значения «Особняк В. И. Турчаниновой» по адресу: Санкт-Петербург, Средний проспект В.О., дом 40, литера А, при проведении земляных, строительных, мелиоративных и (или) хозяйственных работ, предусмотренных статьей 25 Лесного кодекса Российской Федерации работ по использованию лесов и иных работ: Раздел 12. Иная документация. Том 12.1.2. Мероприятия по охране объектов культурного наследия, шифр: 23/11/18-2020-ОСОКН, разработанный ООО «ТМГ ГРУП» в

2021 году в составе проектной документации «Приспособление здания для современного использования под гостиницу 3*, расположенного по адресу: Санкт-Петербург, Средний пр., д. 40, литера А (Василеостровский район)».

7. Перечень документов, представленных заявителем:

- проектная документация на проведение работ по сохранению объекта культурного наследия регионального значения «Особняк В. И. Турчаниновой» по адресу: Санкт-Петербург, Средний проспект В.О., дом 40, литера А: «Приспособление здания для современного использования под гостиницу 3*, расположенного по адресу: Санкт-Петербург, Средний пр., д. 40, литера А (Василеостровский район)», шифр: 23/11/18-2020, разработанная ООО «ТМГ ГРУП» в 2021 году;

- раздел документации, обосновывающий меры по обеспечению сохранности объекта культурного наследия регионального значения «Особняк В. И. Турчаниновой» по адресу: Санкт-Петербург, Средний проспект В.О., дом 40, литера А, при проведении земляных, строительных, мелиоративных и (или) хозяйственных работ, предусмотренных статьей 25 Лесного кодекса Российской Федерации работ по использованию лесов и иных работ: Раздел 12. Иная документация. Том 12.1.2. Мероприятия по охране объектов культурного наследия, шифр: 23/11/18-2020-ОСОКН, разработанный ООО «ТМГ ГРУП» в 2021 году в составе проектной документации «Приспособление здания для современного использования под гостиницу 3*, расположенного по адресу: Санкт-Петербург, Средний пр., д. 40, литера А (Василеостровский район)»;

- копия распоряжения КГИОП от 20.08.2018 г. № 329-р «О включении выявленного объекта культурного наследия в единый государственный реестр объектов культурного наследия (памятников истории и культуры) народов Российской Федерации в качестве объекта культурного наследия регионального значения «Особняк В.И.Турчаниновой», об утверждении границ и режима использования территории объекта культурного наследия» (Приложение № 2);

- копия распоряжения КГИОП от 31.08.2018 г. № 344-р «Об утверждении предмета охраны объекта культурного наследия регионального значения «Особняк В.И.Турчаниновой» (Приложение № 3);

- копия паспорта объекта культурного наследия регионального значения «Особняк В.И.Турчаниновой» от 21.05.2021 г. (Приложение № 5);

- копия распоряжения КГИОП от 21.01.2020 г. № 07-19-16/20 «Об утверждении охранного обязательства собственника или иного законного владельца объекта культурного наследия регионального значения «Особняк В.И.Турчаниновой», включенного в единый государственный реестр объектов культурного наследия (памятников истории и культуры) народов Российской Федерации» (Приложение № 6);

- документы технического учета: копия технического паспорта инв.

№ 02/01-1718 от 24.08.2016 г., копии поэтажных планов от 15.10.2003 г. (Приложение № 7);

- копия градостроительного плана земельного участка по адресу: Санкт-Петербург, муниципальный округ № 7, Средний проспект В.О., участок 55 (Приложение № 8);

- правоустанавливающие документы: копия акта приема-передачи объекта концессионного соглашения; копия договора аренды земельного участка от 27.07.2020 г.; копии выписок из ЕГРН № 99/2021/432401900 от 19.11.2021 г., № 99/2021/431537262 от 16.11.2021 г. (Приложение № 9);

- копия письма КГА от 20.04.2020 г. № 01-20-5-3645/20 (Приложение № 11);

- копия письма от 06.04.2016 г. № 30-1057/3-С (Приложение № 11);

- копия письма КГИОП от 12.02.2021 г. № 01-26-16/21-0-1 (Приложение № 11).

8. Сведения об обстоятельствах, повлиявших на процесс проведения и результаты экспертизы:

Обстоятельства, повлиявшие на процесс проведения и результаты экспертизы, отсутствуют.

9. Сведения о проведенных исследованиях с указанием примененных методов, объема и характера выполненных работ и их результатов:

Настоящая экспертиза проведена в соответствии с Федеральным законом от 25.06.2002 г. № 73-ФЗ «Об объектах культурного наследия (памятниках истории и культуры) народов Российской Федерации», Положением о государственной историко-культурной экспертизе, утвержденным Постановлением Правительства Российской Федерации от 15.07.2009 г. № 569, Законом Санкт-Петербурга от 12.07.2007 г. №333-64 «Об охране объектов культурного наследия в городе Санкт-Петербурга».

В рамках настоящей экспертизы экспертом были проведены следующие исследования:

- изучение и анализ материалов и проектной документации, представленных заявителем на экспертизу (пункт 7 настоящего Акта);

- историко-архивные и библиографические исследования в полном объеме, необходимом для принятия экспертной комиссией соответствующих решений, с целью выявления материалов, содержащих сведения по истории застройки участка, включая перестройки, утраты, реконструкции, проведение ремонтно-реставрационных работ. В рамках архивно-библиографических исследований были изучены архивные дела в Центральном государственном архиве Санкт-Петербурга (ЦГИА СПб), Центральном государственном историческом архиве Санкт-Петербурга (ЦГИА СПб), Центральном

государственном архиве научно-технической документации Санкт-Петербурга (ЦГАНТД СПб), Центральном государственном архиве кинофотофонодокументов Санкт-Петербурга (ЦГАКФФД СПб), Российском государственном архиве древних актов (РГАДА), Российской национальной библиотеке (РНБ), материалы архива КГИОП, также материалы, хранящиеся в открытом доступе. В ходе проведения архивно-библиографического исследования были выявлены материалы, относящиеся к объекту экспертизы, в том числе иконографические материалы. По результатам архивно-библиографических исследований были составлены краткие исторические сведения (время возникновения, даты основных изменений объекта, п. 10.2. Акта) и альбом иконографии (Приложение №1. Иконографические материалы);

- визуальное обследование объекта экспертизы с проведением натурной фотофиксации современного состояния от 19 ноября 2021 года (Приложение № 4). Визуальное обследование проводилось в целях установления особенностей архитектурного облика объекта культурного наследия, конструктивного и технического состояния памятника, в объеме, необходимом для принятия экспертной комиссией соответствующих решений.

При проведении государственной историко-культурной экспертизы эксперт соблюдал принципы проведения экспертизы, установленные статьей 29 Федерального закона «Об объектах культурного наследия (памятниках истории и культуры) народов Российской Федерации», обеспечивал объективность, всесторонность и полноту проводимых исследований, а также достоверность и обоснованность своих выводов; самостоятельно оценивал результаты исследований, ответственно и точно формулировал выводы в пределах своей компетенции.

Исследования проводились на основе принципов научной обоснованности, объективности и законности, презумпции сохранности объекта культурного наследия, соблюдения требований безопасности в отношении объекта культурного наследия, достоверности и полноты информации.

Указанные исследования проведены с применением методов архитектурного и семантического анализа, сопоставления натуральных исследований и материалов историко-архивных исследований, в объеме, достаточном для обоснования вывода экспертизы. Результаты исследований, проведенных в рамках экспертизы, были оформлены в виде настоящего Акта.

10. Факты и сведения, выявленные и установленные в результате проведенных исследований:

В соответствии с распоряжением КГИОП от 20.08.2018 г. № 329-р двух- и трехэтажное нежилое здание (лицевой корпус) по адресу: Санкт-Петербург, Средний проспект В.О., дом 40, литера А, является объектом культурного наследия регионального значения «Особняк В.И.Турчаниновой», первая треть

XIX в., 1855-1859 гг., архитектор И.И.Цим (Приложение № 2).

Границы и режим использования территории объекта культурного наследия регионального значения «Особняк В.И.Турчаниновой» утверждены распоряжением КГИОП от 20.08.2018 № 329-р.

Предмет охраны объекта культурного наследия регионального значения «Особняк В.И.Турчаниновой» утвержден распоряжением КГИОП от 31.08.2018 г. № 344-р (Приложение № 3).

На объект культурного наследия регионального значения «Особняк В.И.Турчаниновой» составлен паспорт от 21.05.2021 г. (Приложение № 5).

В 2016 году филиалом ГУП «ГУИОН» ПИБ Василеостровского и Петроградского районов составлен технический паспорт на нежилое здание, являющееся Политехническим колледжем городского хозяйства и расположенное по адресу: Санкт-Петербург, район Василеостровский, город Ломоносов, Средний проспект В.О., дом 40, литера А (Приложение № 7).

В границах земельного участка, согласно документам технического учета, расположен двух- и трехэтажный объект культурного наследия регионального значения «Особняк В.И.Турчаниновой» (подлитера А1 и А2) и шестиэтажные дворовые корпуса (подлитеры А3 и А4), образующие два дворовых пространства (I и II). Подлитера А3 имеет подвальный этаж. Поэтажные планы подлитер А1, А2, А3 и А4 составлены по данным от 15 октября 2003 года (Приложение № 7).

Согласно данным паспорта к 2016 году была выполнена самовольная перепланировка, однако сведений об объемах выполненных работ не выявлено (Приложение № 7).

Согласно письму КГИОП от 06.04.2016 г. № 30-1057/3-С здания (дворовые шестиэтажные корпуса) не относятся к числу объектов культурного наследия, являются элементами исторической застройки (Приложение № 11).

Согласно письму КГИОП от 12.02.2021 г. № 01-26-16/21-0-1 (основание – Акт по результатам государственной историко-культурной экспертизы) на земельном участке по адресу: Санкт-Петербург, Средний проспект В.О., дом 40 объекты археологического наследия отсутствуют. КГИОП согласен с обоснованием вывода заключения экспертизы (Приложение № 11).

В соответствии с Федеральным законом № 218 от 13.07.2015 г. «О государственной регистрации недвижимости» с 2017 года государственный кадастровый учет недвижимости и государственная регистрация прав на нее проводится в Едином государственном реестре недвижимости (ЕГРН). Актуальные сведения государственного кадастра недвижимости об объекте культурного наследия регионального значения «Особняк В.И.Турчаниновой» отражены в выписке из ЕГРН (Приложение № 9).

10.1. Собственник или пользователь объекта:

Согласно выписке из ЕГРН № 99/2021/431537262 от 16.11.2021 г. нежилое здание по адресу: Санкт-Петербург, Средний проспект В.О., дом 40, литера А (подлитеры А1-А4), с кадастровым номером 78:06:0002039:2007, находится во владении и пользовании (аренде) общества с ограниченной ответственностью «Центр АТР-Сайгон», ИНН 7813138760.

Указанное выше нежилое здание располагается на земельном участке по адресу: Санкт-Петербург, муниципальный округ № 7, Средний проспект В.О., участок 66.

Согласно выписке из ЕГРН № 99/2021/432401900 от 19.11.2021 г. и на основании договора от 27.07.2020 № 01/ЗКС-10730, составленному в рамках Концессионного соглашения от 06.06.2018 № 37-с, земельный участок по адресу: Санкт-Петербург, муниципальный округ № 7, Средний проспект В.О., участок 66 с кадастровым номером 78:06:0002039:3054 находится во временном владении и пользовании (аренде) общества с ограниченной ответственностью «Центр АТР-Сайгон», ИНН 7813138760.

Правоустанавливающие документы представлены в Приложении № 9 к настоящему Акту.

Распоряжением КГИОП от 21.01.2020 г. № 07-19-16/20 утверждено охранное обязательство собственника или иного законного владельца объекта культурного наследия регионального значения «Особняк В.И.Турчаниновой». Охранное обязательство представлено в Приложении № 6 к настоящему Акту.

10.2. Краткие исторические сведения (время возникновения, даты основных изменений объекта):

Исторические сведения об объекте культурного наследия регионального значения «Особняк В.И.Турчаниновой» и дворовых корпусах по адресу: Санкт-Петербург, Средний проспект В.О., дом 40, литера А, были получены из документов и материалов, указанных в пункте 11 настоящего Акта, и иных материалах, имеющихся в открытом доступе. Материалы иконографии, включающие исторические чертежи и архивные фотоматериалы, собраны в Приложении №1 к настоящему Акту.

В 1714-1718 годы территория Васильевского острова начала активно застраиваться жилыми и административными зданиями, в первую очередь Стрелка и участки вдоль Невы.

Первые сведения об объекте относятся к 1785 году. В 1785 году участок № 40 по Среднему проспекту был отведен под застройку квартальному надзирателю В. В. Ключкову (илл. 2. Приложение № 1). Через два года (в 1787 году) он продал его чиновнику А. Е. Протопотову. К 1820-м годам А. Е. Протопотов возвел двухэтажный каменный особняк (илл. 3. Приложение № 1).

В середине XIX века домом владел статский советник Александр

Михайлович Молдавский. В 1844 году он был статским советником, служил в правлении государственного заёмного банка и жил там же в служебной квартире. А к 1854 году он был уже в отставке и жил в исследуемом особняке с супругой Екатериной Антоновной и сыном Антоном Александровичем (илл. 4. Приложение № 1).

В 1855 году дом с участком земли в 316 кв. саж. купила у Е. А. Молдавской жена действительного статского советника Варвара Ивановна Турчанинова. При новой владелице лицевой дом получил другой фасад. Между 1855 и 1859 годами Турчанинова заказала перестройку здания академику архитектуры Императорской Академии художеств Иоганну Ивановичу Циму.

Самый ранний чертеж датируется 1855 годом, на нем зафиксировано состояние лицевого фасада дома до перестройки (илл. 5. Приложение № 1). Фасад решен в 8-ми осях, имеет скромное и лаконичное декоративное оформление в стиле безордерного классицизма. Крыша имела вальмовую форму, вход осуществлялся со стороны двора. Фасад имеет горизонтальное членение. Первый этаж отделан при помощи линейного руста, его разграничивает с гладкой плоскостью стены второго этажа горизонтальная тяга. Помимо этого, еще одна горизонтальная тяга проходит под окнами второго этажа, завершается дом венчающим профилированным карнизом. Все оконные проемы имели прямоугольную форму, в уровне второго этажа они были увенчаны замковыми камнями.

Новый фасад дома был решен архитектором в формах эклектики с преобладанием барочных элементов. Проектный чертеж дома Турчаниновой также хранится в ЦГИА СПб (илл. 6. Приложение № 1).

Лицевой фасад выполнен в 10 световых осях, так как при перестройке с правой стороны к дому была сделана пристройка. В нижнем этаже пристроенной части был сделан воротный проезд. Тем самым лицевой фасад протянулся на всю ширину участка по Среднему проспекту. Вальмовая конструкция крыши была заменена на двухскатную. За счет новой пристройки фасад получил двухчастную композицию. Пристройка завершалась раскрепованным карнизом с лучковым фронтоном. Вертикальными членениями фасада служили лопатки в два этажа, которые завершались в уровне крыши тумбами с декоративными вазами. Над венчающим карнизом шел парапет в виде балюстрады. Кроме того, основной объем здания, решенный в 8 осей, завершался аттиком, его центральное расположение подчеркивалось богатым лепным декором в виде барельефа с растительным орнаментом.

Вход осуществлялся теперь со стороны лицевого фасада, крайние оконные проемы в цокольной части здания были перебиты в дверные. Входные группы были решены одинаково и оформлены при помощи навеса лучковой формы.

Оформление рустом по нижнему этажу было сохранено, однако главный фасад был дополнен декоративной отделкой. Проемы второго этажа после

перестройки получили вместо прямоугольной формы лучковую. Они имели богато разработанное обрамление в виде барочных наличников с тимпанами, в которые были помещены лепные композиции. Над окнами пристройки дополнительно была помещена скульптурная композиция в виде двух фигур, которые держали картуш. Оконные проемы нижнего этажа были оформлены рамочными наличниками с замковыми камнями.

Планировка здания была спроектирована И.И.Цимом свободной. Композиционным центром лицевого корпуса являлась лестничная клетка, вокруг которой располагалось по одной квартире на этаже. При доме был сад с беседкой и дворничья. С дворовой стороны к лицевому дому примыкал двухэтажный флигель. В особняке устроен водопровод с раковинами, ванной, ватерклозетами и водопроводными кранами. Дом отапливался чугунным камином, тремя круглыми железными и одиннадцатью голландскими изразцовыми печами (илл. 7. Приложение № 1).

С 1860 года В.И.Турчанинова сдавала особняк Петербургскому купцу первой гильдии Людвигу Гейне. Контракт об аренде был составлен 21 июня 1860 года. Согласно ему он имел право делать перепланировки с сохранением капитальных стен и сводов. В этот период Гейне использовал дом не только как жилье, но и как контору.

30 января 1863 года Турчанинова обратилась в Петербургское кредитное общество с прошением о выдаче ссуды под залог ее дома. В феврале того же года архитектором Кредитного общества Н. В. Трусковым был произведен осмотр дома для определения его стоимости и составлена Ведомость о доходах. При доме числились каретный и дровяной сарай, конюшня, ледник, погреб для вина, прачечная и чердак (илл. 9. Приложение № 1). Оценка дома составила 21657 руб., с землей – 226410 руб.

Стоит отметить, что отделка некоторых комнат второго этажа оценивалась как «роскошная». В Акте Н.В.Трусов пишет следующее: «Стены обтянуты тягами, украшены лепными розетками вместе с потолками. Три двери, из коих одна палисандрового, другая красного и третья ясенева дерева».

В 1874 году по духовному завещанию Турчаниновой дом перешел в собственность её детям: Ивану, Николаю, Андрею и Александру, Елене Николаевне Грушко и Марии Николаевне Куприяновой (женам статских советников), Вере Николаевне Леман (жене капитан-лейтенанта) и Варваре Николаевне Турчаниновой. В 1876 году особняк был продан надворному советнику Александру Дмитриевичу Гейне, который попросил у Кредитного общества сделать новую переоценку дома.

Новую переоценку в августе 1876 года выполнил архитектор Н.Ф.Беккер. Согласно новой описи, квартира на первом этаже состояла из восьми комнат и службы, квартира на втором – из шестнадцати комнат и службы. При анализе двух описей становится очевидным, что в период с 1863 по 1876 годы на втором

этаже была выполнена перепланировка дома, перестройка и пристройка флигеля, демонтаж дворовых построек и возведение новых корпусов (илл. 12-14. Приложение № 1).

В 1880 году дом купил лейтенант и потомственный дворянин офицер Павел Викторович Соколов. При нем в доме также проводились как мелкие ремонтные работы, так и крупные перестройки. Сохранились детализированные фиксационные чертежи фасадов дома П.В.Соколова. По сравнению с первоначальным проектным решением оформление входных групп имело некоторые отличия. Вместо лучковых навесов использовались двускатные с коваными элементами в виде волутообразных завитков. Декоративные вазы на аттиковых тумбах отсутствовали. Дворовый фасад почти не имел декоративного оформления за исключением венчающего профилированного карниза и подоконной тяги в уровне второго этажа (илл. 16-20. Приложение № 1). Вновь был перестроен (достроен) дворовой флигель, по чертежам отсутствовал декор дворовых фасадов, возведен балкон-терраса между домом и флигелем, возведены мелкие сооружения во дворе. Однако однозначных сведений о возведении данных построек не выявлено (согласно последующим чертежам).

В начале 1913 года отделом частновладельческого строительства петербургской городской управы была согласована «пристройка двух каменных шестиэтажных флигелей ... такого же пятиэтажного с мансардом флигеля ... и надстройка лестничной клетки ... с перебойкою в первом и втором этажах оконных проемов». Данный проект был составлен архитектором Анатолием Ивановичем Ковшаровым (илл. 26-32. Приложение № 1).

Ориентировочно в период между 1913-1914 годами, одновременно с возведением новых дворовых флигелей (с перестройкой северного флигеля и демонтажем южного флигеля), лицевой корпус был надстроен третьим мансардным этажом со стороны двора. В архивных документах не сохранилось авторского проекта, вероятнее всего он был сделан тем же архитектором А.И. Ковшаровым. При надстройке стропильная система была полностью переделана, а уровень конька возвышен более, чем вдвое. На мансардном этаже была устроена еще одна квартира, окна которой выходили во двор (илл. 38. Приложение № 1). В первом дворовом корпусе была выполнена проездная арка (при этом по чертежу не установлено, являлась ли она сквозной), устроен подвал с размещением инженерных коммуникаций. Перестроена, скорее, возведена вновь, лестница первоначального дворового флигеля. Вдоль северной стены корпусов был выполнен сплошной коридор от лицевого корпуса (илл. 27-29. Приложение № 1). Согласно планам от 1914 года корпуса были возведены, при этом вновь сооружен балкон-терраса между лицевым и дворовым корпусами (илл. 33-38. Приложение № 1).

На момент 1917 года особняк числился за вдовой генерал-майора Елизаветой Давыдовной Соколовой, которая стала его последней владелицей.

В послереволюционные годы дом использовался под жилье. Квартиры были переделаны в коммунальные. В 1920-е годы помещения 2-го этажа лицевого корпуса были отданы клубу «Василеостровец». Для собраний и других мероприятий требовались большие комнаты, поэтому все капитальные стены и некапитальные перегородки в комнатах 2-го этажа, выходивших окнами на Средний проспект и во двор, были сломаны. К лету 1928 года клуб выехал, на втором этаже была выполнена перепланировка с устройством четырех жилых квартир. В этот период была возведена капитальная стена, разделившая большую комнату с окнами во двор, на две, а также возведен ряд новых перегородок, две из которых раздели большой зал, выходивший шестью окнами на Средний пр., на три комнаты.

В годы Великой Отечественной войны здания на участке № 40 были переданы под размещение в них Механического техникума, который был создан в 1930 году при заводе М. И. Калинина. В архивных документах отмечается, что бывший жилой дом был «совершенно не приспособленный к элементарным нуждам учебного заведения и притом разбитый». В 1944 году учащиеся техникума своими силами проводили ремонт здания. В дворовом флигеле было размещено общежитие.

В 1946 году после реорганизации техникум получил название «Ленинградский Электротехнический техникум», учащиеся стали изучать радиомеханику. В 1958 году учебная площадь техникума состояла из «21 учебного кабинета и аудиторий, 9 лабораторий, библиотеки ... И составляла 1823,3 кв.м. В общежитии проживало 12 человек на площади 58 кв.м». Согласно техническому паспорту (Приложение № 7), в 1958 году здание было реконструировано (капитально отремонтировано).

Сохранилось фото лицевого фасада объекта по Среднему проспекту, датируемое 1950-1960-ми годами. К этому периоду часть декоративного оформления и лепного декора была утрачена. Так, на фасаде отсутствует парапет в виде балюстрады с тумбами. Оконный проем по 5-й оси перебит в дверной, входные группы оформлены лишь при помощи крылец в 1-2 ступени, навесы отсутствуют. Скульптурная композиция над окнами арочного проезда утрачена (илл. 42. Приложение № 1).

В 2006 году к колледжу были присоединены три техникума, после чего он был переименован в СПб ГОУ СПО «Политехнический колледж городского хозяйства» (илл. 46. Приложение № 1). В 2007 году для него началось строительство нового здания, куда в 2010-2012 году он переехал, полностью освободив здание на Среднем проспекте.

27 ноября 2014 бывший особняк Турчаниновой передали в безвозмездное пользование Главному следственному управлению Следственного комитета РФ по Санкт-Петербургу. Здание не эксплуатировалось, работы по его реставрации начаты не были.

В 2015 году на третьем и четвертом этажах дворового флигеля произошел пожар. Были значительно повреждены стены и перекрытия корпусов.

Комитет по инвестициям Санкт-Петербурга 2 октября 2017 года провел первый аукцион на право заключения концессионного соглашения о реконструкции здания на Среднем пр. В.О., д. 40, с приспособление под гостиницу.

В 2018 году правительство Санкт-Петербурга и ООО «Центр АТР-Сайгон» подписали концессионное соглашение о реконструкции объекта культурного наследия регионального значения в трехзвездочную гостиницу. К тому периоду, большинство элементов исторической отделки интерьера было утрачено. Например, чугунные ограждения парадной лестницы, дверные заполнения. Однако, сохранились фотографии 2014 года, где изображена часть парадной лестницы особняка В.И.Турчаниновой (илл. 48-50. Приложение № 1).

В настоящий момент лицевой фасад закрыт временным баннером и ограждением, строительной сеткой, однако сохранил композицию, сформированную при перестройке в 1850-х годах по проекту архитектора И.И.Цима. Доступ во двор ограничен для посетителей, поскольку корпуса находятся в неудовлетворительном состоянии.

10.3. Анализ градостроительной ситуации участка проектирования:

В границах проектирования по адресу: Санкт-Петербург, муниципальный округ № 7, Средний проспект В.О., участок 66, расположен прямоугольный в плане земельный участок с кадастровым номером 78:06:0002039:3054, узкой стороной обращенный на Средний проспект Васильевского острова. На Средний проспект В.О. выходит двух- и трехэтажный корпус (объект культурного наследия регионального значения «Особняк В.И.Турчаниновой»). В глубине участка на дворовой территории расположены шестиэтажные нежилые корпуса, не являющиеся объектами культурного наследия.

С западной стороны участок ограничен зданием по адресу: Санкт-Петербург, 10-я линия, дом 25/42, с южной стороны – зданием по адресу: Санкт-Петербург, 10-я линия В.О., дом 23, литера А. С восточной стороны от границ проектирования располагаются участки с кадастровыми номерами 78:06:0002039:16 (Санкт-Петербург, Средний проспект В.О., дом 36/40, литера К) и 78:06:0002039:6 (Санкт-Петербург, Средний проспект В.О., дом 36/40, литера А), формирующие лицевой фронт Среднего проспекта совместно с исследуемым объектом культурного наследия.

По адресу: 10-я линия, дом 25/42 (южная и восточная часть здания), расположен выявленный объект культурного наследия «Дом Л.И. Бреше». По адресу: Средний проспект В.О., дом 36/40, литера К и литера А, находятся выявленные объекты культурного наследия в составе объекта «Комплекс построек табачной фабрики "Лаферм"».

В соответствии градостроительными регламентами правил землепользования и застройки Санкт-Петербурга, утвержденных постановлением Правительства Санкт-Петербурга от 21.06.2016 г. № 524 (далее Правила), исследуемый земельный участок с кадастровым номером 78:06:0002039:3054 располагается в территориальной зоне ТД1-1 – общественно-деловая зона объектов многофункциональной общественно-деловой застройки и жилых домов, расположенных на территории исторически сложившихся районов и исторической застройки пригородов с включением объектов инженерной инфраструктуры в подзоне ТД1-1_1 (Приложение № 8).

Правилами для данного участка определены предельные параметры разрешенного строительства и реконструкции объектов капитального строительства (не относится к объектам культурного наследия), а именно максимальное количество этажей надземной части и площадь здания не устанавливается, максимальная высота зданий – 28 метров.

Согласно Закону Санкт-Петербурга № 820-7, исследуемый земельный участок расположен в исторически сложившихся центральных районах Санкт-Петербурга, в границах единой зоны регулирования застройки и хозяйственной деятельности ОЗРЗ-1(06) (Приложение № 10). Для квартала 2039 установлены режимы использования земель, специальные и общие требования к градостроительным регламентам (далее Режимы).

Согласно установленным требованиям, в границах ОЗРЗ-1(06) допускается увеличение высоты внутриквартальной застройки и устройство мансард при условии отсутствия визуального восприятия с открытых городских пространств. Согласно схеме Приложения 2 к Режимам, для исследуемого земельного участка устанавливается ограничение по высоте зданий, которые составляет 28 метров (см. Приложение № 10). Реконструкция зданий осуществляется при условии обеспечения сохранности примыкающих объектов культурного наследия, выявленных объектов культурного наследия, исторических зданий.

Представленной заявителем (заказчиком) проектной документацией предусматривается проведение работ по ремонту и реконструкции здания по адресу: Санкт-Петербург, Средний проспект В.О., дом 40, литера А (дворовые корпуса, подлитера А3 и А4), с приспособлением под гостиницу (см. Концессионное соглашение в Приложении № 9) и выполнение работ по сохранению объекта культурного наследия регионального значения «Особняк В.И.Турчаниновой» (см. п. 12.1 настоящего Акта)

В пределах 30-метровой зоны возможного влияния от проведения работ по ремонту и реконструкции здания по адресу: Санкт-Петербург, Средний проспект В.О., дом 40, литера А (дворовые корпуса, подлитера А3 и А4), находятся следующие объекты:

- объект культурного наследия регионального значения «Особняк

В.И.Турчаниновой» по адресу: Санкт-Петербург, Средний проспект В.О., дом 40, литера А (лицевой корпус, подлитера А1 и А2),

- выявленный объект культурного наследия «Дом Л.И. Брежне» по адресу: Санкт-Петербург, 10-я линия В.О., дом 25/42, литера А,

- здание по адресу: г.Санкт-Петербург, 10-я линия В.О., дом 23, литера А,
- выявленный объект культурного наследия «Производственный корпус» в составе объекта «Комплекс построек табачной фабрики "Лаферм"» по адресу: Санкт-Петербург, Средний проспект В.О., дом 38, корпус 1, литера К,

- дворовая часть здания: г.Санкт-Петербург, Средний проспект В.О., дом 36/40, литера А;

- выявленный объект культурного наследия «Дом М.Д. Корнилова» по адресу: Санкт-Петербург, 10-я линия В.О., дом 27/45, литера А,

- объект культурного наследия регионального значения «Здание Физико-химического института Высших женских (Бестужевских) курсов» по адресу: Санкт-Петербург, Средний проспект В.О., дом 41, литера А.

Здания по адресам: Санкт-Петербург, 10-я линия В.О., дом 27/45, литера А и Средний проспект В.О., дом 41, литера А, располагаются на противоположной стороне Среднего проспекта В.О. напротив здания по адресу: Санкт-Петербург, Средний проспект В.О., дом 40, литера А.

10.4. Описание объекта, современное состояние

Объект культурного наследия регионального значения «Объект В. И. Турчаниновой» расположен по адресу: Санкт-Петербург, Средний проспект В.О., дом 40, литера А и представляет собой двух- и трехэтажное нежилое здание без подвала. В настоящее время здание не используется и находится в неудовлетворительном техническом состоянии, наблюдаются обрушения и разрушения отделки фасадов, разрушения и утраты кровельного покрытия, поросль, обрушение потолков и элементов перекрытий и стропильной системы, значительные переувлажнения, следы пожара, утраты и повреждения элементов оформления интерьеров. Со стороны лицевого фасада установлен защитный баннер, дополнительно закрыт строительной сеткой, и металлическое ограждение, в воротном проезде установлены поздние металлические ворота. На Средний проспект обращена двухэтажная часть здания, во двор – трехэтажная.

Крыша здания скатная, не симметричная в поперечном направлении. На крышу выходят кирпичные трубы, слуховое окно, со стороны лицевого фасада аттик с полуциркульным завершением. Стропильная система деревянная, кровельное покрытие металлическое. Функцию отмостки со стороны Среднего проспекта выполняет покрытие тротуара, со стороны двора при визуальном осмотре организованной отмостки не выявлено. Цоколь облицован известняком.

Стены кирпичные, оштукатурены и окрашены. Лицевой фасад оформлен

декоративными элементами, являющимися элементами предмета охраны объекта культурного наследия, утвержденного распоряжением КГИОП от 31.08.2018 г. № 344-р. Оконные и дверные проемы прямоугольной и лучковой формы. Воротный проезд завершается трехцентровой аркой. Со стороны дворового фасада просматриваются исторические конфигурации проемов (в уровне первого этажа), следы поздних закладок, расширений, устройства перемычек. Оконные заполнения металлопластиковые, фрагментарно утрачены. Дверные заполнения поздние металлические и деревянные с металлической обшивкой.

Перекрытия плоские и участок на первом этаже имеет сводчатое перекрытие. Парадная четырехмаршевая лестница, выполненная из каменных ступеней, находится в неудовлетворительном состоянии, утрачено кованое ограждение. Стены лестницы и проходной галереи в уровне второго этажа имеют декоративное оформление, являющееся элементом предмета охраны объекта культурного наследия, утвержденного распоряжением КГИОП от 31.08.2018 г. № 344-р. Утрачено деревянное ограждение галереи. Помещение 9 в уровне второго этажа имеет декоративную отделку потолка (элемент предмета охраны, утвержденный распоряжением КГИОП от 31.08.2018 г. № 344-р). Потолок и декором имеют следы разрушений и утрат, участки обрушения штукатурной отделки, нарушения пластика и следы протечек. В лестнице имеется высокий дверной проем с дубовой двухстворчатой дверью и дубовым оформлением откосов. Наблюдаются повреждение, перекосы и загрязнения декоративного покрытия.

Со двора к объекту культурного наследия примыкают шестиэтажные кирпичные корпуса, образующие два внутренних двора, которые не являются объектами культурного наследия. Дворовая территория не благоустроена, наблюдаются разрушения и неровности дворового покрытия. Крыши корпусов скатные с металлическими покрытиями, наблюдаются утраты покрытий (фрагменты находятся во дворе), прогибы и провалы, поросль. В зданиях наблюдаются следы сильного пожара, который привел к прогибу и провалу части перекрытий в уровне верхних этажей южного корпуса. Лестницы имеют утраты поручней, нарушения сопряжений, что привело к их подвижности. В центральном корпусе в лестничной клетке установлена лифтовая шахта. Оконные и дверные проемы прямоугольной формы, заполнения (деревянные и металлопластиковые) практически утрачены, сохранившиеся элементы имеют разрушения и повреждения. Фасадные плоскости имеют следы переувлажнений, в том числе по причине утрат элементов водосточной системы, следы загрязнений и вандальных действий, утраты штукатурной отделки с оголением кирпичной кладки. Доступ в подвал центрального корпуса отсутствует, завален. Перекрытия междуэтажные и чердачные плоские по металлическим балкам, имеют значительные повреждения металла,

межбалочного заполнения, следы переувлажнений и пожара, участки прогибов и деформаций. В целом дворовые корпуса находятся в неудовлетворительном техническом состоянии.

Визуальный осмотр объекта культурного наследия и дворовых корпусов дополнительно подтвержден фотофиксацией от 19 ноября 2021 года (Приложение № 4).

Согласно визуальному осмотру, окружающая застройка в целом находится в удовлетворительном состоянии, имеются локальные повреждения и загрязнения декоративной отделки фасадов, следы поздних работ. С северо-востока к исследуемому участку примыкает семиэтажное, включая мансарду, здание бывшего производственного корпуса фабрики «Лаферм». С запада располагается четырех-шести этажное, дополнительно мансарда, жилое здание, с юго-запада – пятиэтажный объект «Дом Л.И. Бреше» и пяти-шести этажное жилое здание.

11. Перечень документов и материалов, собранных и полученных при проведении экспертизы, а также использованной для нее специальной, технической и справочной литературы:

11.1. Перечень документов и материалов, собранных и полученных при проведении экспертизы:

1) ЦГА СПб. Фонд Р-9911. Опись 1. СПб ГБОУ СПО «ПКГХ» Комитета по науке и высшей школе Санкт-Петербурга:

- Дело 2. Акт приема передачи техникума из ведения Народного Комиссариата тяжелой промышленности в ведение Народного Комиссариата оборонной промышленности, 1 апр. 1937 г.,

- Дело 79. Материалы к юбилею двадцатилетию техникума, ч. 1. 1950 г.,

- Дело 163. Акт ревизии финансово-хозяйственной деятельности техникума. 17 авг. 1956 г.,

- Дело 174. Акт приема-сдачи техникума при смене директора. 28 фев. 1958 г.;

2) ЦГИА СПб:

- Фонд 513. Опись 168. Дело 319. Атлас г. Петербурга. 1798 г. (Приложение № 1),

- Фонд 513. Опись 102. Дело 2379. Чертежи дома на участке, принадлежавшем В.И.Турчаниновой, Гейне, Г.Е.Ден, П.В.Соколову, совладельцам Соколовым по Среднему пр.В.О., 40. 1855- 1914 гг. (Приложение № 1),

- Фонд 256. Опись 1. Дело 3550. О разрешении на перестройку флигеля во дворе купчихи Г.И.Сысоевой по Среднему пр.В.О., 40. 13.01.1869-16.01.1869 г.,

- Фонд 515. Опись 5. Дело 242. Чертежи дома П.В.Соколова по Среднему пр.В.О., 40,

- Фонд 513. Опись 90. Дело 165. По прошению П. Соколова о выдаче плана в Васильевской части по Среднему проспекту N 40. 20.05.1908-12.09.1908 г.,

- Фонд 513. Опись 45. Дело 825. По прошению А.Куцнера об открытии столовой домашних обедов по Среднему пр.,40 Васильевского острова. 1911 г.,

- Фонд 515. Опись 4. Дело 5318. Чертежи дома наследников Соколовых по Среднему пр.В.О.,40. 28.05.1914 г.;

3) ЦГАНТД СПб. Фонд Р-192. Опись 3-1. Дело 4930. Проект перепланировки помещения б. клуба «Василеостронец» на 4 квартиры по Среднему пр.В.О.,40. 28.07.1927 г.

Перечисленные архивные материалы использованы при составлении альбома иконографии (Приложение № 1) и исторической справки (см. п. 10.2 настоящего Акта).

11.2. Использованная для экспертизы специальная, техническая, справочная и иная литература:

1) Федеральный закон от 25.06.2002 г. № 73-ФЗ «Об объектах культурного наследия (памятниках истории и культуры) народов Российской Федерации»;

2) Постановление Правительства Российской Федерации от 15.07.2009 г. № 569 «Об утверждении Положения о государственной историко-культурной экспертизе»;

3) ГОСТ Р 55528-2013 «Национальный стандарт Российской Федерации. Состав и содержание научно-проектной документации по сохранению объектов культурного наследия. Памятники истории и культуры. Общие требования»;

4) ГОСТ Р 21.101-2020 «Национальный стандарт Российской Федерации. Система проектной документации для строительства. Основные требования к проектной и рабочей документации»;

5) ГОСТ Р 55567-2013 «Национальный стандарт Российской Федерации. Порядок организации ведения инженерно-технических исследований на объектах культурного наследия. Памятники истории и культуры»;

6) ТСН 30-305-2002 Санкт-Петербурга Градостроительство. Реконструкция и застройка нецентральных районов Санкт-Петербурга;

7) Градостроительный кодекс Российской Федерации от 29.12.2004 г. № 190-ФЗ;

8) Постановление Правительства Российской Федерации от 16.02.2008 г. № 87 «О составе разделов проектной документации и требованиях к их содержанию»;

9) Закон Санкт-Петербурга № 820-7 «О границах объединенных зон охраны объектов культурного наследия, расположенных на территории Санкт-Петербурга, режимах использования земель и требованиях к

градостроительным регламентам в границах указанных зон» (Приложение № 10);

10) Письмо Министерства культуры Российской Федерации от 25.03.2014 г. № 52-01-39/12-ГП «Разъяснение о научно-проектной и проектной документации»;

11) Письмо Министерства культуры Российской Федерации от 22.02.2017 г. № 45-01.1-39-НМ «О рекомендации к применению Методических рекомендаций по эксплуатации объектов культурного наследия (памятников истории и культуры) народов Российской Федерации»;

12) Письмо Министерства культуры Российской Федерации от 17.07.2017 г. № 212-01.1-39-ВА «О проведении работ по фасадам объектов культурного наследия»;

13) Архитекторы-строители Санкт-Петербурга середины XIX - начала XX века: Справочник/Международ. благотворит. фонд спасения Петербурга - Ленинграда, Гос. музей истории Санкт-Петербурга; [Авт.-сост. А.М. Гинзбург, Б.М. Кириков] Под общ. ред. Б.М. Кирикова. - СПб: Пилигрим, 1996;

14) Божемянов И. Где собирался и собирается летом весь Петербург // Домовладелец. № 23-24. 1895;

15) Весь Ленинград. Справочное издание. Выпуски 1920-1931-х гг.

16) Георги И. Описание российско-императорского столичного города Санкт-Петербурга и достопримечательностей в окрестностях оною, с планом / Вступ. Статья Ю.М. Пирютко. СПб, 1996.

17) Никитенко Г. Ю., Соболев В. Д. Василеостровский район: энциклопедия улиц Санкт-Петербурга / Г.Ю. Никитенко, В.Д. Соболев. - [Изд. 3-е, испр. и доп.]. - Санкт-Петербург: Белое и черное, 2005;

18) Никитенко Г. Ю., Соболев В. Д. Дома и люди Васильевского острова / Г. Никитенко, В. Соболев. - Москва: Центрполиграф: Санкт-Петербург: МиМ-Дельта, 2008;

19) Список абонентов ЛГТС: Телефоны учреждений, предприятий, организаций. 1988;

20) «Спутник по Петрограду и его окрестностям», Петроград, 1924;

21) Электронные порталы – Kgiop.gov.spb.ru, Retromap, Livejournal, CityWalls, ЭтоМесто, Pastvu и другие (Приложение № 1).

12. Обоснования вывода экспертизы:

12.1. Анализ документации, проектных решений:

Согласно представленной заказчиком (заявителем) и рассмотренной экспертом проектной документации «Приспособление здания для современного использования под гостиницу 3*, расположенного по адресу: Санкт-Петербург, Средний пр., д. 40, литера А (Василеостровский район)», шифр: 23/11/18-2020, разработанной ООО «ТМГ ГРУП» (лицензия Минкультуры России от

07.05.2013 г. № МКРФ 00732), предусматривается проведение работ по сохранению объекта культурного наследия регионального значения «Особняк В. И. Турчаниновой» (приспособление объекта для современного использования) и ремонт с приспособлением для современного использования двух дворовых корпусов (подлитеры А3 и А4), не являющихся объектами культурного наследия, с учетом обеспечения сохранности окружающей застройки (исторических зданий и объектов культурного наследия) и исторической среды.

До начала разработки проектных решений проектной организацией были выполнены инженерно-геодезические работы (выполнена актуальная топографическая съемка участка по адресу: Санкт-Петербург, Средний проспект В.О., дом 40, литера А, и фрагмента Среднего проспекта В.О., примыкающего к объекту проектирования), инженерно-геологические исследования (согласно проекту, рассматриваемая территория относится к району с подтоплением в естественных условиях, питание водоносного горизонта осуществляется за счет инфильтрации атмосферных осадков и нарушения испарения), экологические и почвенные исследования. На основании выполненных исследований проектной документацией предусмотрен комплекс мероприятий для улучшения инженерного состояния участка и приспособления его для современного использования.

Проектной организацией было выполнено инженерно-техническое и визуальное обследование следующих объектов.

1. Объект культурного наследия регионального значения «Особняк В. И. Турчаниновой» по адресу: Санкт-Петербург, Средний проспект В.О., дом 40, литера А (подлитеры А1 и А2):

- фундаменты бутовые ленточные находятся в работоспособном состоянии. Дефектов, свидетельствующих о некачественной кладке фундамента, и иных повреждений не выявлено; по периметру здания устроено асфальтовое покрытие, выполняющее функцию отмостки;

- стены кирпичные и деревянные каркасные (частично в уровне второго и третьего этажей), оштукатурены и окрашены: выявлены вертикальные и наклонные трещины в кладке, повреждения штукатурного слоя фасадов и декоративных элементов, биопоражения, повреждения отделки в помещениях, следы копоти и загрязнений. Дефектов и повреждений, связанных с недостаточной несущей способностью стен, в ходе обследования не выявлено. Техническое состояние кирпичной кладки – ограниченно-работоспособное, отделочных слоев – неудовлетворительное;

- перегородки выполнены из разнообразных материалов, частично демонтированы, выявлены разрушения перегородок, повреждение гнилью, разрушения и утраты отделочных слоев, следы переувлажнения. Техническое состояние перегородок оценено как ограниченно-работоспособное;

- перекрытия плоские по металлическим и деревянным балкам с деревянным межбалочным заполнением, у части обследуемого здания перекрытие над первым этажом в виде кирпичных сводов. Выявлено: частичное обрушение перекрытия в лицевой части здания в уровне первого этажа и в уровне чердака; продольная трещина в замке кирпичного свода арочного проезда, отслоение и утраты отделочных слоев, разнонаправленные трещины, обрушение штукатурного слоя, переувлажнение и разрушение деревянных балок, коррозия металлических балок и металлической сетки потолков, обрушения межбалочного заполнения. Общее техническое состояние перекрытий оценивается как ограниченно-работоспособное с аварийными участками;

- лестница выполнена по металлическим косоурам с каменными ступенями, ограждение лестницы на момент проведения обследования утрачено; выявлены разрушения штукатурного и отделочных слоев лестничной клетки, разрушение кирпичной кладки перегородки, выполненной под первым лестничным маршем, износ ступеней. Техническое состояние – ограниченно-работоспособное;

- крыша двускатная, стропила деревянные, кровельное покрытие металлическое по деревянной обрешетке, водоотвод с крыши организован. По результатам обследования выявлены участки поздних ремонтных работ с заменой элементов стропильной системы; зафиксировано фрагментарное обрушение кровли и установлены временные подпорки; деревянные элементы крыши поражены гнилью, выявлены следы пожара (копоть), продольные трещины в элементах стропильной системы, разрушение отделочного слоя кровельного покрытия. Техническое состояние крыши оценивается как неудовлетворительное;

- на момент проведения обследования все инженерные коммуникации были демонтированы и находятся в неработоспособном состоянии.

2. Дворовые корпуса по адресу: Санкт-Петербург, Средний проспект В.О., дом 40, литера А (подлитеры А3 и А4):

- фундаменты бутовые и находятся в работоспособном техническом состоянии. Поверочными расчетами установлено, что среднее давление под подошвой фундаментов превышает расчетное сопротивление грунта, выявлена неравномерная осадка фундаментов. Система «фундамент-основание» находится в ограниченном состоянии; функцию отмостки выполняет асфальтовое покрытие

- кирпичные стены находятся в ограниченно-работоспособном состоянии. Выявлены наклонные и вертикальные трещины, в том числе в горизонтальных простенках, разрушение кладки в цокольной зоне, обрушение, деструкция и утраты штукатурной отделки, многочисленные разрушения отделки помещений, биопоражения, переувлажнение по причине разрушения водосточных труб, загрязнения поверхностей. Перемычки проемов кирпичные и

металлические, выявлены трещины в кладке. Техническое состояние кирпичных перемычек – ограниченно-работоспособное, металлических перемычек – работоспособное. Техническое состояние отделочных слоев – неудовлетворительное. Дефектов кирпичных столбов и металлических колонн в подвале не обнаружено, техническое состояние оценивается как работоспособное;

- перегородки, выполненные из шлакоблоков, из деревянного каркаса и гипсокартонные по металлическому каркасу, находятся в ограниченно-работоспособном состоянии,

- перекрытия выполнены по металлическим балкам с деревянным и бетонным заполнением, в уровне подвального – второго этажей находятся в ограниченно-работоспособном состоянии, в уровне третьего – чердачного этажей в аварийном состоянии. По причине разновременного строительства и поздних перестроек уровни пола (перекрытий) в корпусах выполнены на различных уровнях, что не соответствует действующим требованиям пожарной безопасности. Выявлены разрушения межбалочного заполнения по причине пожара, деформации балок, повреждения гнилью, обрушения отделочных слоев, разрушения чердачного перекрытия по причине обрушения стропильной системы;

- лестницы выполнены по металлическим косоурам с каменными ступенями, лестничные площадки – бетонные по металлическим балкам, ограждение лестничных маршей отсутствует. Техническое состояние оценивается как ограниченно-работоспособное;

- крыши одно- и двухскатные, стропильные системы деревянные, кровельные покрытия металлическое, водоотвод организован. Зафиксировано частичное обрушение крыш, повреждения стропильных конструкций вследствие пожара, разрушения водосточной системы. Техническое состояние – аварийное;

- инженерные системы на момент обследования не функционируют, коммуникации демонтированы.

3. Нежилое здания по адресу: Санкт-Петербург, Средний проспект В.О., дом 36/40, литера А. В ходе обследования выполнен визуальный осмотр конструкций здания, зафиксировано, что основные конструкции здания находятся в работоспособном техническом состоянии. Дефектов и повреждений, связанных с недостаточной несущей способностью конструкций не выявлено.

4. Выявленный объект культурного наследия «Производственный корпус» в составе объекта «Комплекс построек табачной фабрики "Лаферм"» по адресу: Санкт-Петербург, Средний проспект В.О., дом 38, корпус 1, литера К. В ходе визуального обследования установлено, что здание в целом находится в работоспособном техническом состоянии, за исключение кровельного

покрытия, которое находится в неудовлетворительном состоянии.

5. Нежилое здание по адресу: Санкт-Петербург, 10-я линия В.О., дом 23, литера А. В ходе обследования установлено, что несущие и ограждающие конструкции здания в целом находятся в работоспособном техническом состоянии.

6. Выявленный объект культурного наследия «Дом Л.И.Бреше» и нежилое здание по адресу: Санкт-Петербург, 10-я линия В.О., дом 25/42, литера А. По результатам визуального обследования установлено, что техническое состояние конструкций здания в целом оценивается как работоспособное, за исключением кровельного покрытия крыши, которое находится в неудовлетворительном состоянии.

7. Выявленный объект культурного наследия «Дом М.Д. Корнилова» по адресу: Санкт-Петербург, 10-я линия В.О., дом 27/45, литера А и объект культурного наследия регионального значения «Здание Физико-химического института Высших женских (Бестужевских) курсов» по адресу: Санкт-Петербург, Средний проспект В.О., дом 41, литера А. По результатам обследования установлено, что техническое состояние фасадов зданий в целом оценивается как удовлетворительное. Выявлены загрязнения, утраты отделки, трещины в отделке, следы поздних ремонтных работ.

В рамках комплексного исследования территории было выполнено геотехническое обоснование в целях оценки возможности выполнения ремонта и реконструкции дворовых корпусов по адресу: Санкт-Петербург, Средний проспект В.О., дом 40, литера А (подлитеры А3 и А4) с надстройкой дополнительных этажей, оценки ремонта с понижением подвального помещения в подлитере А3, определение конструкций фундаментов и конструкции подпорной стенки при понижении подвала, выполнен расчет величины возможной осадки здания, ее неравномерности, а также проведена оценка влияния проведения работ на существующую окружающую застройку. На основании выполненных работ проектной организацией приняты соответствующие конструктивные и технические решения по укреплению кладки фундаментов с соблюдением «щадящих» методов проведения работ, исключающих вибрационные и динамические воздействия, определена конструкция ограждения (подпорной стены) при проведении работ по понижению подвала.

По результатам анализа представленных результатов обследования инженерно-технического состояния объекта культурного наследия регионального значения «Особняк В. И. Турчаниновой» и окружающей застройки, экспертом установлено, что разработанные документы в полной мере отражают существующее состояние исследуемой территории и обследованных зданий.

Проектной документацией предлагается выполнение комплексного

приспособления здания по адресу: Санкт-Петербург, Средний пр., д. 40, литера А, под гостиницу и выполнение благоустройства территории (внутренних дворов) с сохранением вертикальных отметок дворовых пространств и организацией стока поверхностных вод с территории за счет устройства уклонов с выпуском в существующую сеть ливневой канализации по Среднему проспекту В.О. Выполняется восстановление покрытия дворовых пространств и восстановление мощения тротуара по Среднему проспекту В.О. Въезд на дворовую территорию осуществляется через существующий воротный проезд с ограничением по высоте транспортных средств, что обеспечивает сохранность и неизменность объекта культурного наследия регионального значения «Особняк В. И. Турчаниновой».

В части архитектурных решений по дворовым корпусам здания по адресу: Санкт-Петербург, Средний пр., д. 40, литера А, предусматривается (дополнительно см. п. 12. 2 настоящего Акта):

подлитера А3 - приспособление мансардного этажа на месте чердака с учетом сохранения габаритов исторической внутриквартальной застройки с сохранением высотной отметки существующего карниза, подъемом конька не более чем на один метр, организацией скатной крыши со стороны Среднего проспекта В.О. с мансардными окнами и плоской крыши со стороны корпуса А4, скатной крыши северо-восточной части корпуса; приспособление подвала для размещения технических помещений (инженерных коммуникаций) с заглублением; перепланировка помещений с частичной заменой и ремонтом конструкций;

подлитера А4 – выполнение надстройки корпуса высотой не более 28 метров (в соответствии с установленными требованиями) с учетом сохранения габаритов в плане внутриквартальной застройки и обеспечением непросматриваемости с открытых городских пространств, в том числе за счет того, что корпус расположен в глубине участка за объемом корпуса подлитеры А3; устройство плоской кровли и лестничного выхода на нее в юго-восточной части. С южной, восточной и западной сторон корпус окружен соседней застройкой, в том числе превышающей высоту корпуса, и не просматривается с городских пространств.

Предусматривается организация единой горизонтальной линии и ритма оконных проемов дворовых корпусов за счет выполнения общего для дворовых корпусов уровня перекрытий в целях обеспечения требований пожарной безопасности.

В дворовых корпусах предусматривается размещение гостиничных номеров, входной зоны, служебной зоны и санитарных помещений; сохранение и восстановление исторического характера отделки фасадов корпусов (штукатурная отделка с окраской). При дворовых корпусах предусматривается устройство одноэтажных пристроек (технических, входной).

В части конструктивных решений по дворовым корпусам здания по адресу: Санкт-Петербург, Средний пр., д. 40, литера А, предусматривается: ремонт кирпичных стен и перемычек, находящихся в неудовлетворительном состоянии (проектом не предусматривается демонтаж стен); ремонт и устройство основания под несущими стенами для предотвращения возможных подвижек грунта, устройство гидроизоляции; ремонт существующего подвала подлитеры А3 с понижением отметки пола; устройство покрытия пола первого этажа в подлитере А4; замена перекрытий, находящихся в аварийном состоянии, с учетом восстановления единого уровня пола в подлитерах А3 и А4; замена конструкций лестниц и устройство лифтовых шахт для обеспечения вертикального перемещения; устройство крыш, включая скатные, с металлическим покрытием и мансардными оконными проемами.

В части инженерных систем проектом предусматривается комплексное решение по зданию по адресу: Санкт-Петербург, Средний пр., д. 40, литера А, включающее в себя обеспечение следующими инженерными системами: электроснабжение и электроосвещение, водоснабжение и водоотведение, отопление, вентиляция и кондиционирование, сети связи (кабельная линия, телефонная сеть, локальная вычислительная сеть, система часофикации, система сигнализации, контроля и управления, видеонаблюдения), в том числе система диспетчеризации и автоматизации. Проектом предусматривается организация помещения электрощитовой в уровне первого этажа дворового корпуса А3. В подвале корпуса А3 устраивается: водомерный узел с установкой насосной станции с виброкомпенсатором и виброопорами; индивидуальный тепловой пункт. Согласно представленным проектным материалам, не предусматривается установка инженерного оборудования на фасадах объекта культурного наследия регионального значения «Особняк В. И. Турчаниновой» и фасадах дворовых корпусов, включая кондиционеры, антенны, спутниковые тарелки и иные.

Проектом организации проведения работ, содержащимся в проекте, предусматривается установка строительных лесов по периметру зданий с защитной сеткой для предотвращения возможного падения предметов при проведении работ. На основе топографической съемки проектной организацией разработан строительный генеральный план, на котором зафиксированы объект культурного наследия, примыкающие дворовые корпуса (подлитеры А3 и А4) и окружающая застройка, отмечены схемы движения транспорта и рабочие зоны, места размещения временных зданий, площадки временного складирования материалов и отходов, точки подключения инженерных коммуникаций, места установки компактного крана и подъемников. Подъемники и компактный кран устанавливаются при дворовых корпусах. Подвоз материалов на строительную площадку осуществляется со стороны Среднего проспекта В.О. без проезда техники на дворовую территорию для обеспечения сохранности существующего

арочного проезда объекта культурного наследия.

12.2. Мероприятия по обеспечению сохранности объекта культурного наследия:

В рассмотренном разделе 12. Иная документация. Том 12.1.2. Мероприятия по охране объектов культурного наследия, шифр: 23/11/18-2020-ОСОКН, в составе проектной документации «Приспособление здания для современного использования под гостиницу 3*, расположенного по адресу: Санкт-Петербург, Средний пр., д. 40, литера А (Василеостровский район)» содержится краткая историческая справка об исследуемой территории и объекте культурного наследия регионального значения «Особняк В. И. Турчаниновой», описание технического состояния объекта культурного наследия, дворовых корпусов и окружающей застройки, описание принятых проектных решений (см. п. 12.1 настоящего Акта), оценка влияния предусматриваемых проектной документацией работ на окружающую застройку и моделирование геотехнической ситуации.

При проведении работ по ремонту и реконструкции здания по адресу: Санкт-Петербург, Средний пр., д. 40, литера А (дворовые корпуса, подлитеры А3 и А4), в соответствии с расчетами геотехнического обоснования (см. п. 12.1 настоящего акта), величина осадки здания не превышает допустимых значений, величины возможных дополнительных осадок окружающей застройки не превышают допустимые значения. Согласно расчетам оценки влияния, объект культурного наследия регионального значения «Здание Физико-химического института Высших женских (Бестужевских) курсов» по адресу: Средний пр., д. 41, литера А, не попадает в расчетную зону влияния от проводимых работ.

В качестве мероприятий по обеспечению сохранности объекта культурного наследия регионального значения «Особняк В. И. Турчаниновой» и окружающей застройки, расположенной в пределах 30-метровой зоны возможного влияния, предполагается в обязательном порядке выполнение геодезического и геотехнического мониторинга с установкой маячков для наблюдения за техническим состоянием конструкций зданий. При выявлении деформаций и повреждений технического состояния объекта проектирования и окружающей застройки работы приостанавливаются, разрабатывается комплекс мероприятий по дополнительному обследованию и укреплению конструкций.

Разделом проектной документации предусмотрены следующие мероприятия:

- обеспечение соблюдения требований по безопасному ведению работ, согласно разработанному проекту,
- сведение к минимуму технологического влияния от работы оборудования, машин и механизмов во избежание расструктурирования грунта,
- снижение количества машин и механизмов, работающих вблизи друг от

друга,

- для поддержания прочностных характеристик грунтов, не допускается простаивание и замачивание открытого грунта, складирование грузов и строительных материалов, строительной техники,

- работы по ремонту и устройству подвала дворового корпуса подлитеры А3 предусматривается только по завершению работ по укреплению фундаментов и стен здания.

В связи с тем, что работы по сохранению объекта культурного наследия регионального значения «Особняк В. И. Турчаниновой» и работы по ремонту дворовых корпусов, согласно проекту предусматривают установку строительных лесов с защитной сеткой по периметру зданий, дополнительной организации защитных средств не требуется. Кроме того, проектными решениями не предусматривается проведение демонтажа зданий (дворовых корпусов), выполняется исключительно локальный демонтаж и замена элементов конструкций, находящихся в неудовлетворительном и аварийном состоянии.

При проведении работ по укреплению конструкций фундаментов здания предусматривается использовать «щадящий» метод производства работ, исключающий вибрационные и динамические воздействия. Для обеспечения сохранности объекта культурного наследия регионального значения «Особняк В. И. Турчаниновой», дворовых корпусов и окружающей застройки при проведении работ по ремонту и устройству конструкций подвала дворового корпуса (подлитеры А3) проектом предусматривается устройство подпорной стены (ограждения). Данное решение основано на результатах геотехнического обоснования и выполненных расчетах, содержащихся в составе представленной проектной документации (том 4.2).

Мероприятия по обеспечению сохранности окружающей исторической застройки и объектов культурного наследия, включая объект культурного наследия регионального значения «Особняк В. И. Турчаниновой», при проведении работ основаны на результатах технического обследования зданий, расположенных в пределах 30-метровой зоны возможного влияния от проведения работ, выводах инженерных изысканий, исходных и разрешительных документах, собранных в проектной документации.

Проектом предусматривается переустройство чердачного этажа дворового корпуса А3 в мансардный этаж согласно Закону Санкт-Петербурга № 820-7 с повышением отметки конька не более чем на 1 метр с сохранением скатной конфигурации крыши со стороны Среднего проспекта В.О., размеров и конфигурации проемов.

В соответствии с установленными требованиями в границах ОЗРЗ-1(06) проектом предусматривается увеличение высоты внутриквартальной застройки (дворового корпуса подлитеры А4), не воспринимаемого с открытых городских

пространств, до установленной действующим законодательством отметки по высоте в 28 метров (верхняя отметка лаза с лестничной клетки для доступа на крышу) и отметки в 27,2 метра до парапетной стенки.

Проектными решениями не предусматривается изменение внешнего облика исторических зданий (дворовых корпусов), формирующих внутриквартальную застройку. Декоративное оформление фасадных плоскостей выполняется согласно существующему решению (штукатурный фасад) и окружающей исторической застройке.

Учитывая изложенное, рассмотренным проектом и предусмотренными мероприятиями по обеспечению сохранности объекта культурного наследия сохраняется и не изменяется исторически сложившееся объемно-пространственное и планировочное решение исследуемой территории проведения работ. Предусмотренные виды работ не оказывают негативного влияния и не нарушают исторических особенностей и технического состояния объекта культурного наследия регионального значения «Особняк В. И. Турчаниновой», дворовых корпусов и окружающей застройки. Проектные решения направлены на поддержание здания по адресу: Санкт-Петербург, Средний проспект В.О., дом 40, литера А в эксплуатационном техническом состоянии с учетом приспособления для современного использования.

12.3. Заключение по результатам государственной историко-культурной экспертизы:

По результатам проведенных исследований и анализа раздела документации, обосновывающего меры по обеспечению сохранности объекта культурного наследия регионального значения «Особняк В. И. Турчаниновой» по адресу: Санкт-Петербург, Средний проспект В.О., дом 40, литера А: Раздел 12. Иная документация. Том 12.1.2. Мероприятия по охране объектов культурного наследия, шифр: 23/11/18-2020-ОСОКН, разработанного ООО «ТМГ ГРУП» в 2021 году в составе проектной документации «Приспособление здания для современного использования под гостиницу 3*, расположенного по адресу: Санкт-Петербург, Средний пр., д. 40, литера А (Василеостровский район)», установлено следующее.

1) По результатам натурного визуального обследования (п. 10.4 настоящего Акта) и выполненной фотофиксации (Приложение № 4), выявлено, что в настоящее время объект культурного наследия регионального значения «Особняк В. И. Турчаниновой» по адресу: Санкт-Петербург, Средний проспект В.О., дом 40, литера А (подлитеры А1 и А2) и дворовые корпуса (подлитеры А3 и А4) находятся в неудовлетворительном состоянии: объект культурного наследия со стороны лицевого фасада закрыт баннером со строительной сеткой и металлическим ограждением, наблюдаются утраты декоративной отделки фасадов, оконных заполнений, обрушение конструкций потолков и кровельных

покрытий, повреждения элементов перекрытий, повреждения благоустройства.

2) Согласно предоставленным материалам были выполнены археологические исследования участка по адресу: Санкт-Петербург, Средний проспект В.О., дом 40, литера А. Согласно выводу и письму КГИОП от 12.02.2021 г. № 01-26-16/21-0-1 на исследованном земельном участке объекты археологического наследия отсутствуют (Приложение № 11).

Учитывая изложенные факты, проведение работ по укреплению фундаментов, ремонту и приспособлению подвала подлитеры А3 с выполнением заглубления, устройству защитной подпорной стенки (ограждения) с использованием «щадящего» метода производства работ, исключая вибрационные и динамические воздействия, для обеспечения сохранности объекта культурного наследия регионального значения «Особняк В. И. Турчаниновой», дворовых корпусов и окружающей застройки не нарушает существующей ситуации участка.

Согласно результатам геотехнического обоснования, при проведении перечисленных выше работ величина осадки здания по адресу: Санкт-Петербург, Средний проспект В.О., дом 40, литера А, включая объект культурного наследия регионального значения «Особняк В. И. Турчаниновой» и дворовые корпуса, не превышает допустимых значений, величины возможных дополнительных осадок окружающей застройки не превышают допустимые значения.

Можно сделать вывод о том, что проведение ремонтных работ и работ по приспособлению для современного использования в подземной части конструкций дворовых корпусов (земляных работ) не оказывает негативного влияния на объекты культурного наследия и окружающую застройку, попадающих в пределы 30-метровой зоны возможного влияния.

3) По результатам рассмотрения раздела документации, обосновывающего меры по обеспечению сохранности объекта культурного наследия: Раздел 12. Иная документация. Том 12.1.2. Мероприятия по охране объектов культурного наследия, шифр: 23/11/18-2020-ОСОКН, установлено, что предусмотренные мероприятия направлены на обеспечение сохранности объекта культурного наследия регионального значения «Особняк В. И. Турчаниновой», дворовых корпусов и окружающей застройки, расположенной в пределах 30-метровой зоны возможного влияния.

Для обеспечения сохранности объектов культурного наследия и окружающей застройки проектными решениями предусматривается выполнение геодезического и геотехнического мониторинга за техническим состоянием конструкций зданий.

Ремонт и реконструкция дворовых корпусов (подлитер А3 и А4) осуществляется с соблюдением действующего законодательства в области охраны объектов культурного наследия, установленных требований и

ограничений (в том числе по высоте, объемно-планировочном решении): переустройство чердачного этажа дворового корпуса А3 в мансардный этаж выполняется с повышением отметки конька не более чем на 1 метр с сохранением скатной конфигурации крыши со стороны Среднего проспекта В.О.; увеличение высоты внутриквартальной застройки (дворового корпуса А4), не воспринимаемого с открытых городских пространств, до отметки по высоте в 28 метров (верхняя отметка лаза с лестничной клетки для доступа на крышу) и отметки в 27,2 метра до парапетной стенки; восстановление ритма и уровня оконных проемов; восстановление штукатурной отделки фасадных плоскостей; восстановление благоустройства дворовой территории. Переоборудование мансардного этажа подлитеры А3 и надстройка подлитеры А4 осуществляется с учетом сохранения исторических высотных значений зданий, формирующих фронт застройки улиц квартала, обеспечивает неизменность объемно-пространственной структуры исторически сложившегося района. Принятые проектные решения соответствуют требованиям, установленных Законом Санкт-Петербурга № 820-7 в границах ОЗРЗ-1(06).

Проектные решение не нарушают исторических особенностей объекта культурного наследия регионального значения «Особняк В. И. Турчаниновой» и окружающей застройки, включая объекты культурного наследия, в части объемно-пространственного, архитектурного, конструктивного и объемно-планировочного решений, обеспечивают сохранность исторических конфигураций и визуального восприятия.

5) Меры по обеспечению сохранности объекта культурного наследия регионального значения «Особняк В. И. Турчаниновой» и окружающей застройки разработаны в достаточном объеме и обеспечивают сохранение исторической застройки Васильевского острова в Санкт-Петербурге. При проведение ремонта и реконструкции дворовых корпусов (подлитер А3 и А4) применяются «щадящие» методы производства работ, не предусматривается проведение работ по демонтажу зданий (выполняется исключительно локальный демонтаж и замена элементов конструкций, находящихся в неудовлетворительном состоянии), выполняются работы по приспособлению подлитер А3 и А4 для современного использования с учетом длительной ненормативной эксплуатацию с сохранением исторически сложившейся городской среды, архитектурного и объемно-пространственного решения.

13. Вывод экспертизы:

По результатам анализа раздела документации, обосновывающего меры по обеспечению сохранности объекта культурного наследия регионального значения «Особняк В. И. Турчаниновой» по адресу: Санкт-Петербург, Средний проспект В.О., дом 40, литера А: Раздел 12. Иная документация. Том 12.1.2. Мероприятия по охране объектов культурного наследия, шифр: 23/11/18-2020-

ОСОКН, разработанным ООО «ТМГ ГРУП» в 2021 году в составе проектной документации «Приспособление здания для современного использования под гостиницу 3*, расположенного по адресу: Санкт-Петербург, Средний пр., д. 40, литера А (Василеостровский район)», экспертом сделан вывод о возможности **(положительное заключение)** обеспечения сохранности объектов культурного наследия, при проведении земляных, строительных и (или) хозяйственных работ, предусмотренных статьей 25 Лесного кодекса Российской Федерации работ по использованию лесов и иных работ.

14. Перечень приложений к заключению экспертизы:

Приложение № 1. Иконографические материалы;

Приложение № 2. Копия решения органа государственной власти о включении в единый государственный реестр объектов культурного наследия (памятников истории и культуры) народов Российской Федерации; копия решения органа государственной власти об утверждении границ территории объекта культурного наследия;

Приложение № 3. Копия решения органа государственной власти об определении предмета охраны объекта культурного наследия;

Приложение № 4. Материалы фотофиксации от 19 ноября 2021 года;

Приложение № 5. Копия паспорта объекта культурного наследия регионального значения «Особняк В.И.Турчаниновой»;

Приложение № 6. Копия охранного обязательства собственника или иного законного владельца объекта культурного наследия;

Приложение № 7. Документы технического учета: копия технического паспорта, копии поэтажных планов;

Приложение № 8. Копия градостроительного плана земельного участка по адресу: Санкт-Петербург, муниципальный округ № 7, Средний проспект В.О., участок 55;

Приложение № 9. Правоустанавливающие документы: копия акта приема-передачи объекта концессионного соглашения; копия договора аренды земельного участка; копии выписок из ЕГРН;

Приложение № 10. Извлечение из Закона Санкт-Петербурга № 820-7;

Приложение № 11. Копия письма КГА от 20.04.2020 г. № 01-20-5-3645/20; копия письма КГИОП от 06.04.2016 г. № 30-1057/3-С; копия письма КГИОП от 12.02.2021 г. № 01-26-16/21-0-1;

Приложение № 12. Копия договора на проведение государственной историко-культурной экспертизы;

Приложение № 13. Копии договоров с экспертами.

15. Дата оформления заключения экспертизы:

Подпись эксперта (подписано усиленной электронной подписью):

Филипович М.И.

25.11.2021 г.

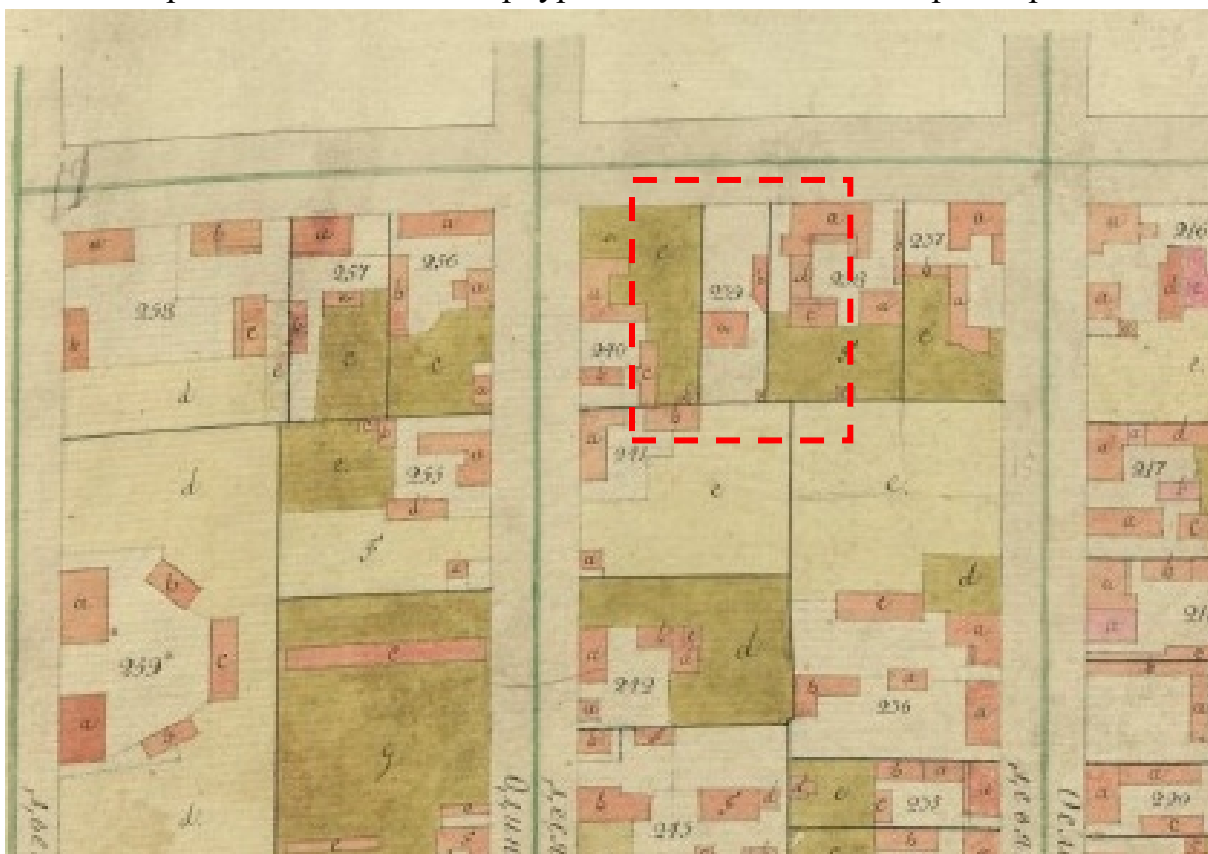
(подписано усиленной электронной подписью)

Приложение № 1 к Акту по результатам государственной историко-культурной экспертизы раздела документации, обосновывающего меры по обеспечению сохранности объекта культурного наследия регионального значения «Особняк В. И. Турчаниновой» по адресу: Санкт-Петербург, Средний проспект В.О., дом 40, литера А, при проведении земляных, строительных, мелиоративных и (или) хозяйственных работ, предусмотренных статьей 25 Лесного кодекса Российской Федерации работ по использованию лесов и иных работ: Раздел 12. Иная документация. Том 12.1.2. Мероприятия по охране объектов культурного наследия, шифр: 23/11/18-2020-ОСОКН, разработанного ООО «ТМГ ГРУП» в 2021 году в составе проектной документации «Приспособление здания для современного использования под гостиницу 3*, расположенного по адресу: Санкт-Петербург, Средний пр., д. 40, литера А (Василеостровский район)»

Иконографические материалы



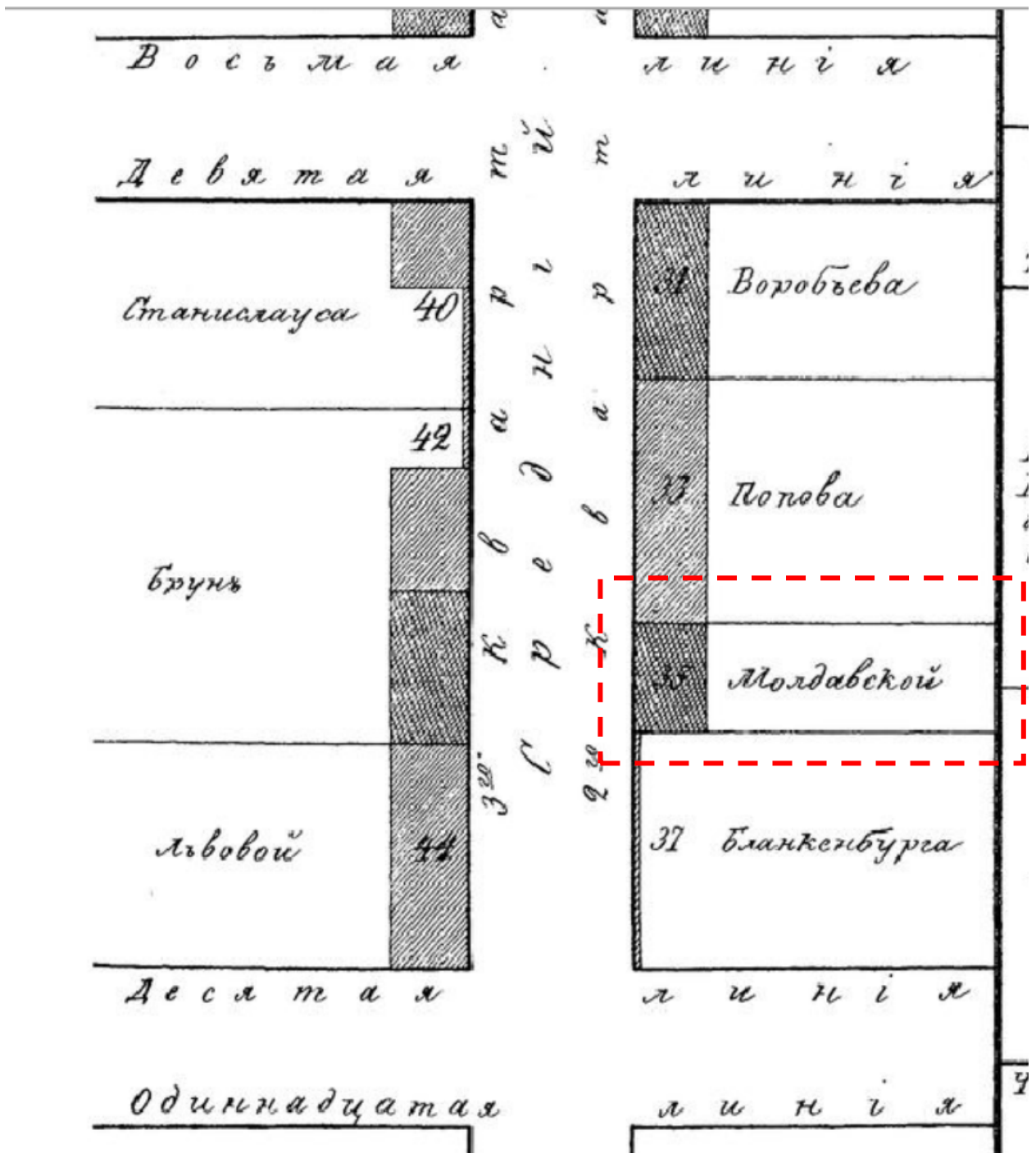
Илл.1. Фрагмент плана С.Петербурга в 1738 г. ст. П.Н.Петров. Архив РНБ.



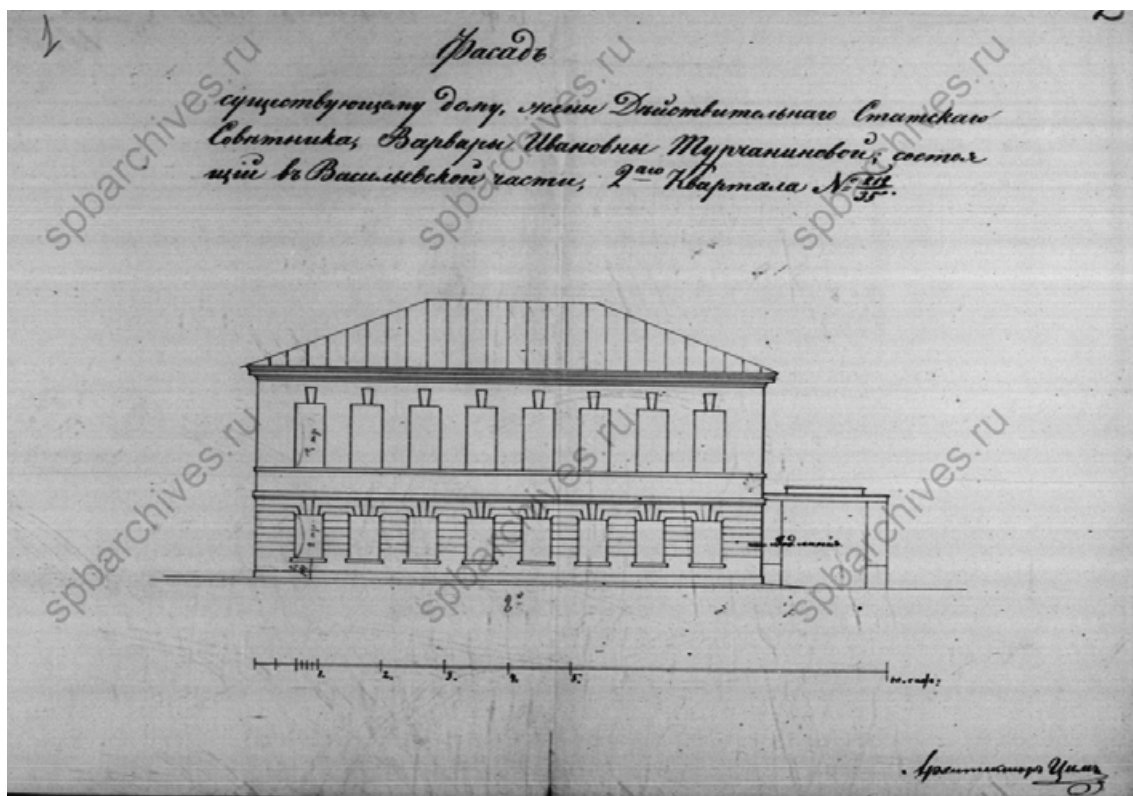
Илл. 2. Фрагмент плана Васильевской части, 2-го Квартала. 1798 г. ЦГИА СПб. Фонд 513. Опись 168. Дело 319.




Илл. 3. Фрагмент подробного плана столичного города С.Петербурга, снятого под начальством генерал-майора Шуберта.



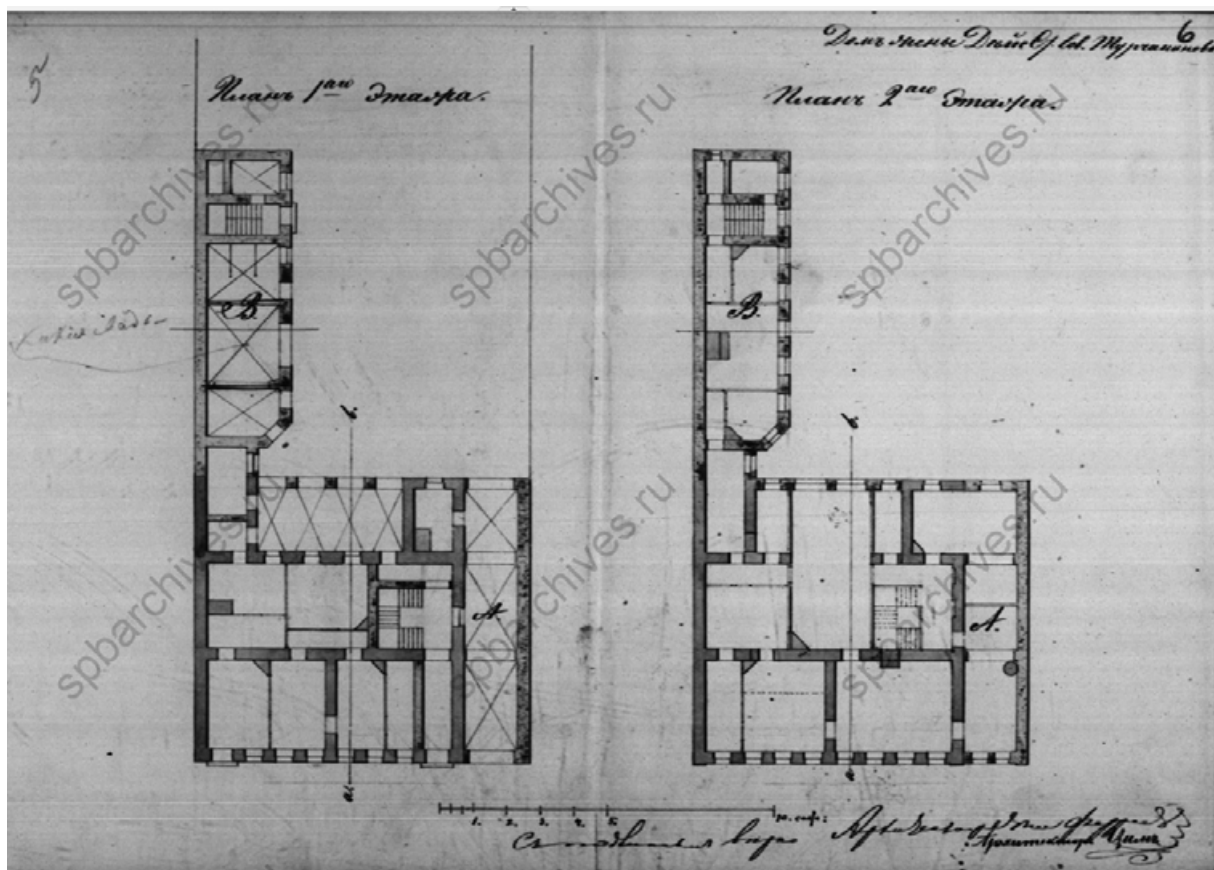
Илл. 4. Васильевская часть. Фрагмент. Атлас тринадцати частей С. Петербурга.
Сост. Н.Цылов. – СПб, 1849.



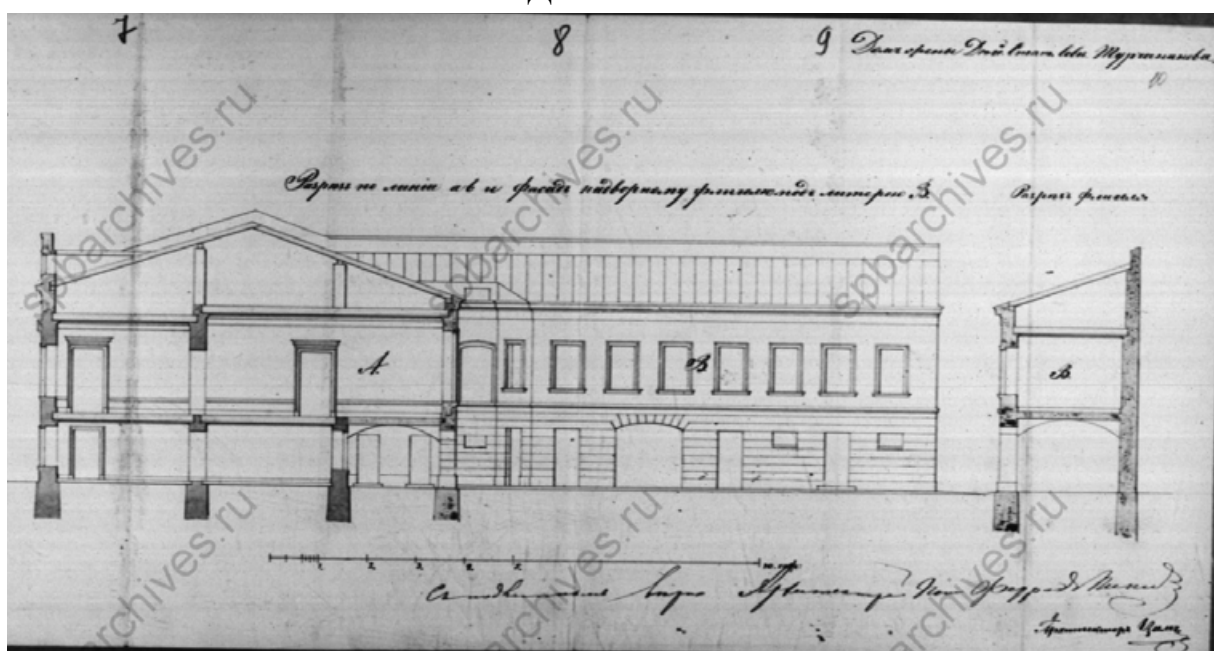
Илл. 5. Фасад существующему дому жены Действительного Статского Советника, Варвары Ивановны Турчаниновой, состоящий в Васильевской части 2-го квартала № 212/35. ЦГИА СПб. Фонд 513. Описание 102. Дело 2379.



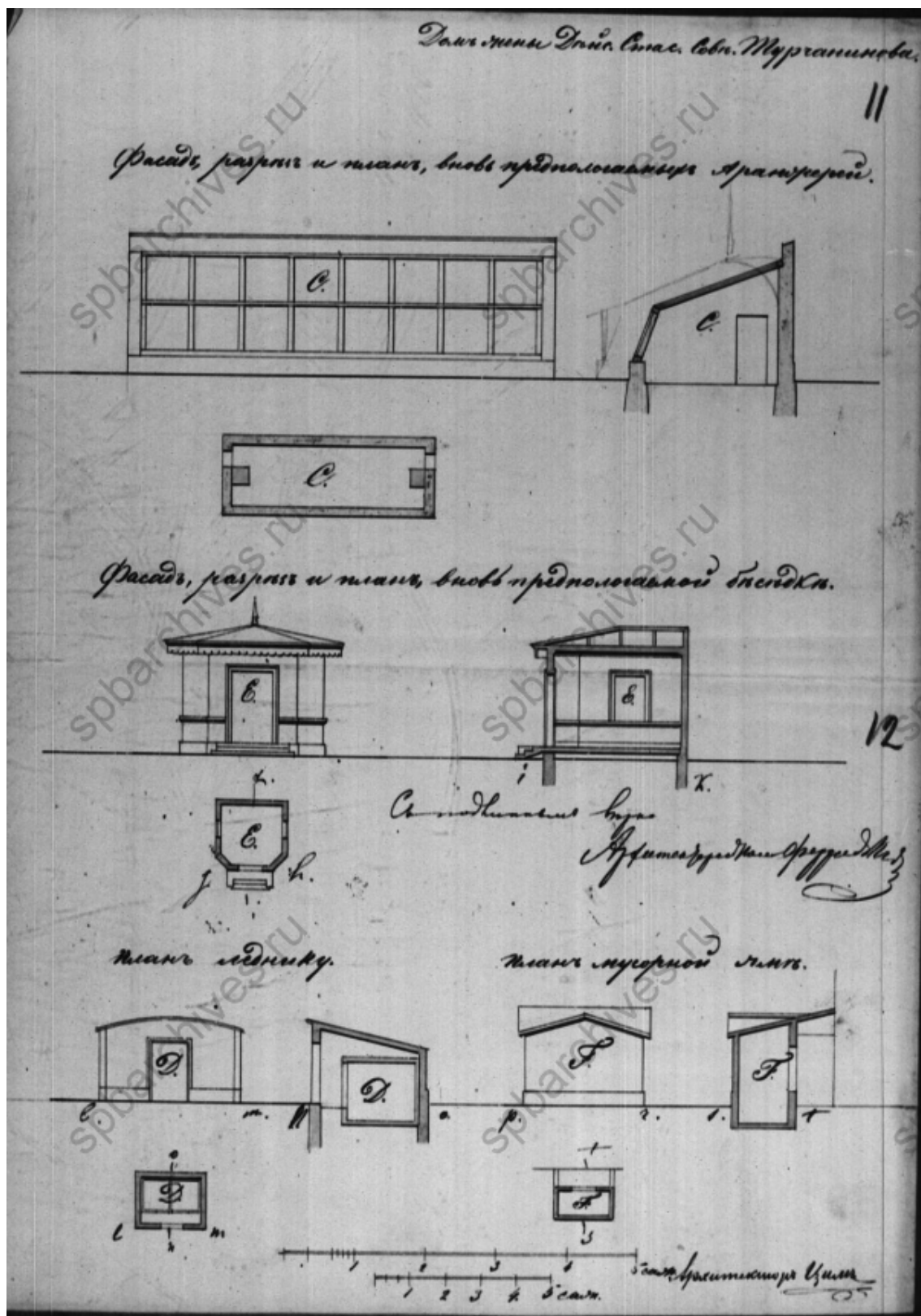
Илл. 6. Фасад дому предполагаемому к перестройке. ЦГИА СПб. Фонд 513. Описание 102. Дело 2379.




Илл. 7. План 1-го этажа. План 2-го этажа. ЦГИА СПб. Фонд 513. Опись 102.
Дело 2379.



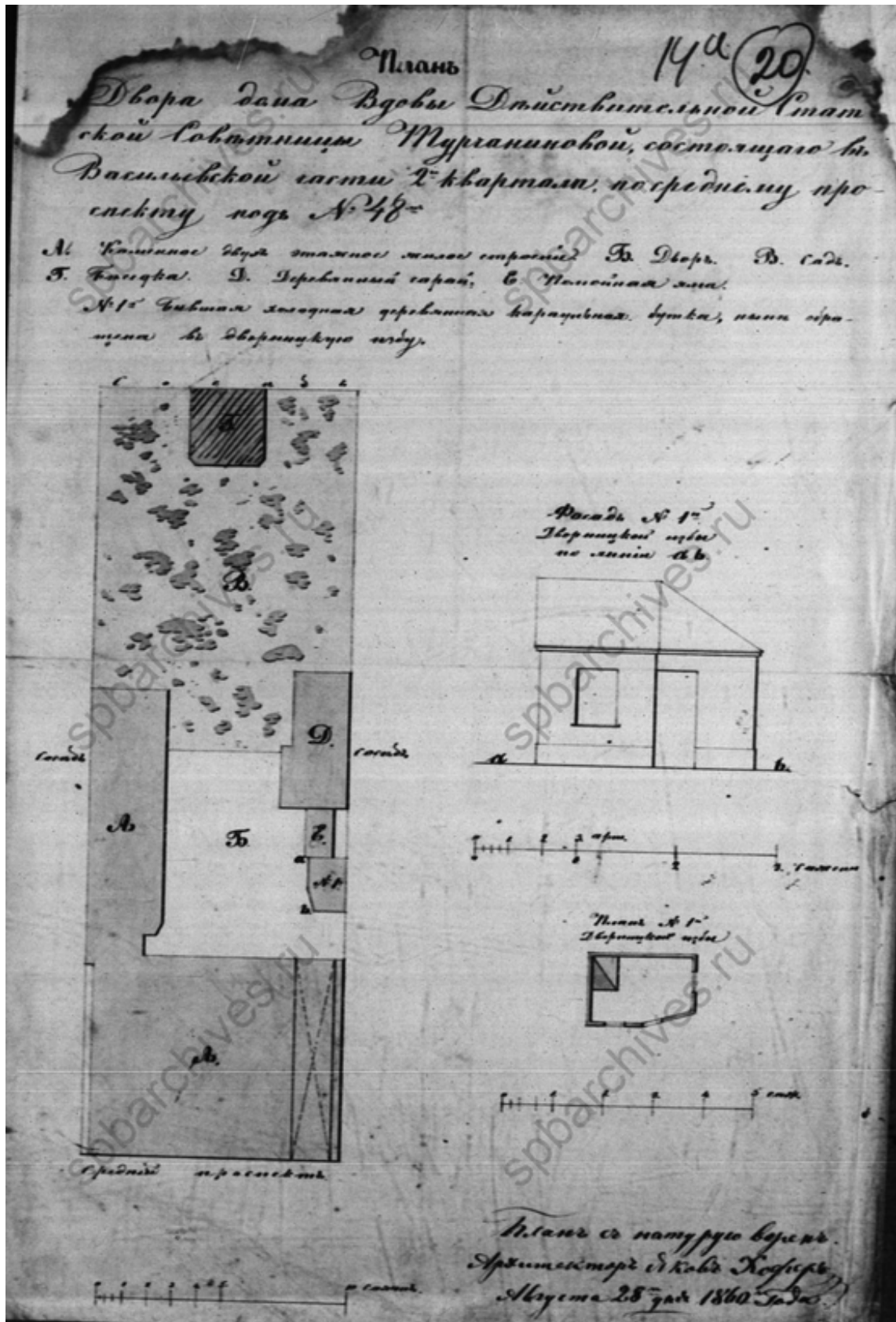
Илл. 8. Разрез по линии а/в и фасад надворному флигелю под литерою В. Разрез флигеля. ЦГИА СПб. Фонд 513. Опись 102. Дело 2379.



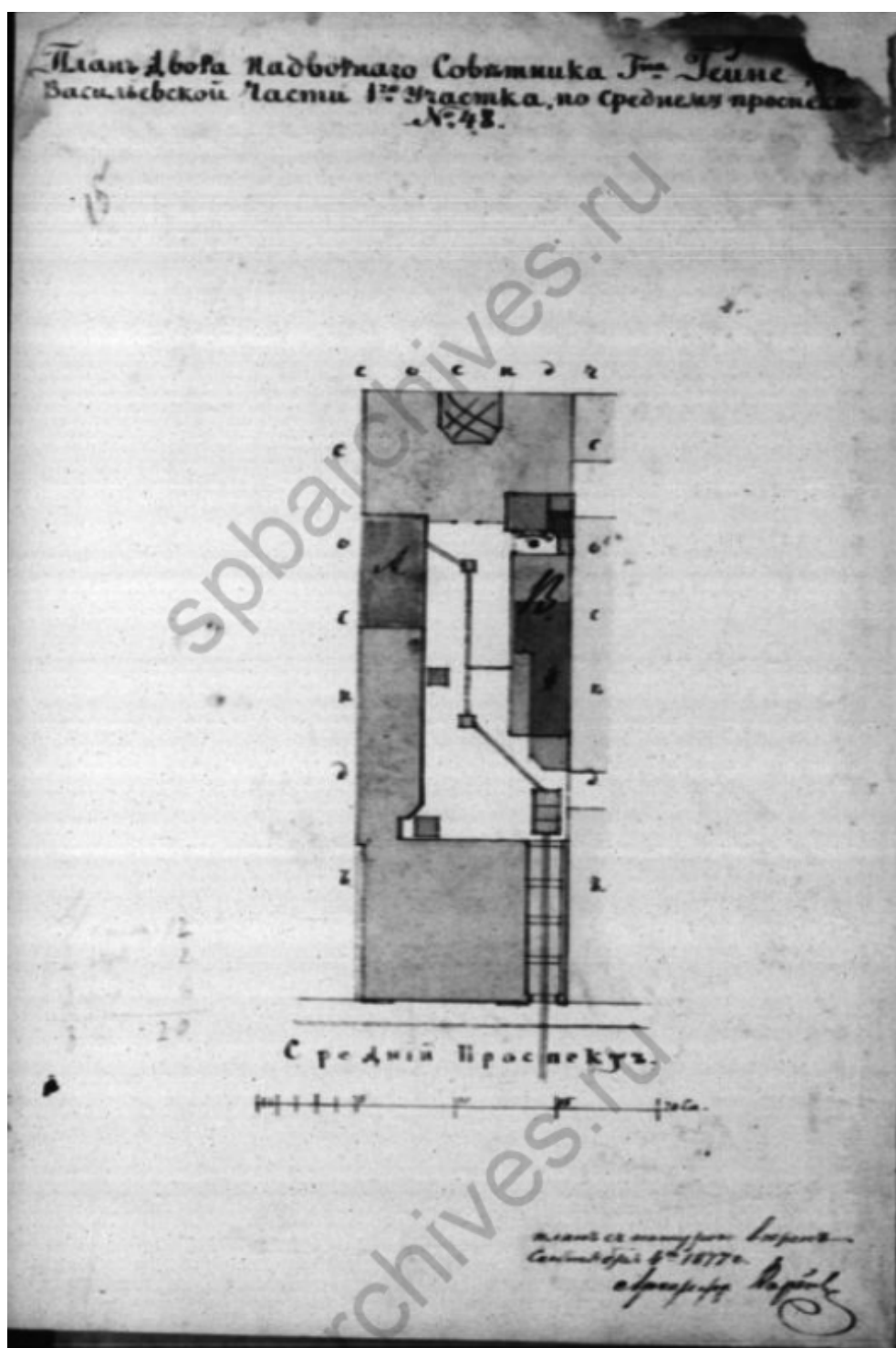
Илл. 9. Фасады, планы и разрезы дворовых построек («аранжереи», беседки, ледника и мусорной ямы). ЦГИА СПб. Фонд 513. Опись 102. Дело 2379.



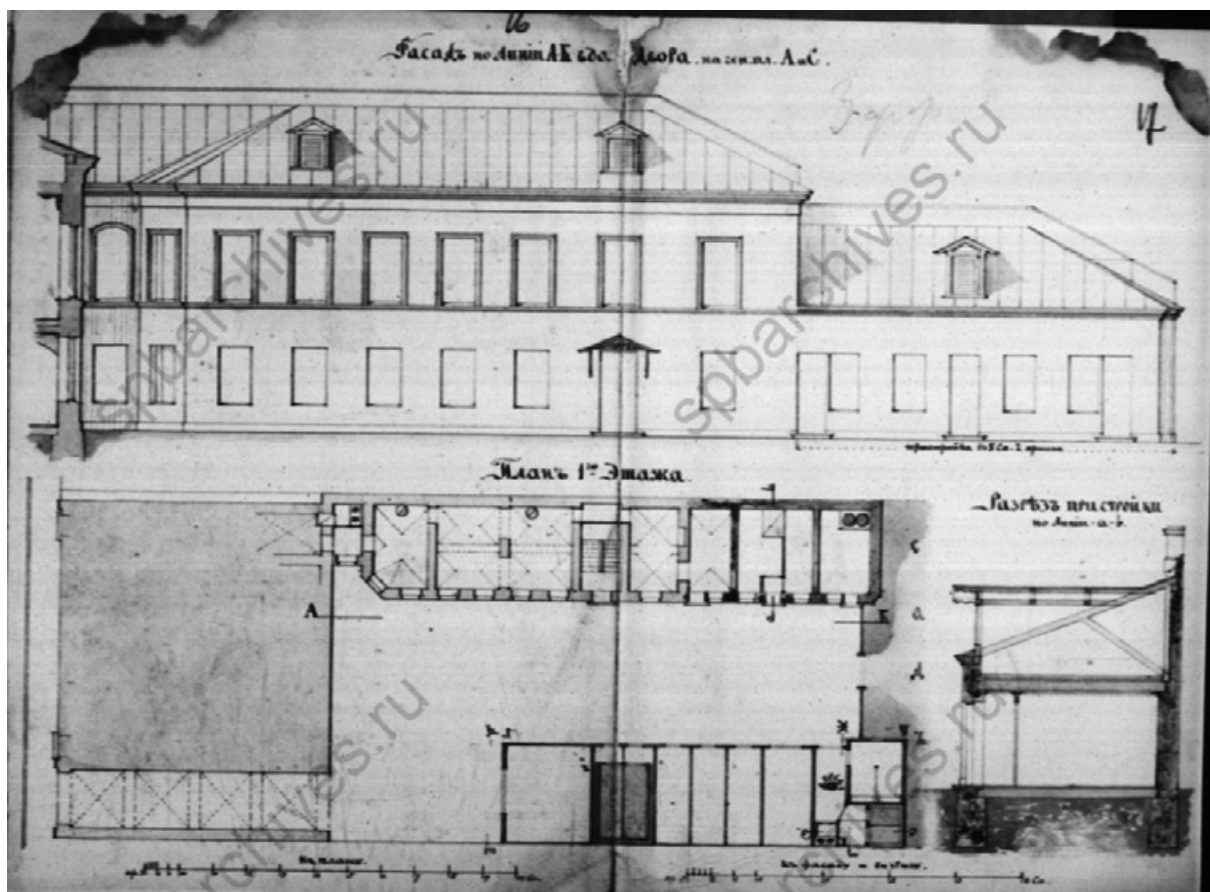
Илл. 10. Генеральный план дому, жены Действительного Статского Советника, Варвары Ивановны Турчаниновой, состоящий в Васильевской части 2-го квартала № 212/35. ЦГИА СПб. Фонд 513. Опись 102. Дело 2379.



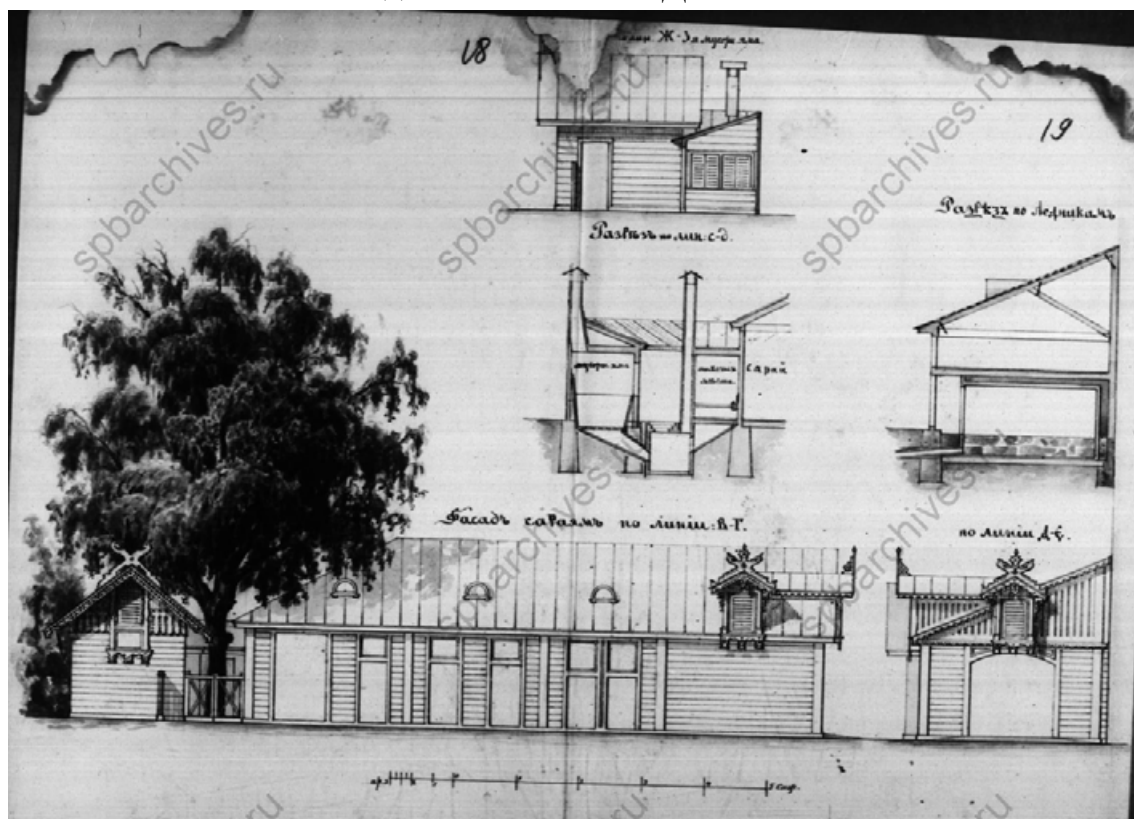
Илл. 11. План двора дома вдовы Действительной Статской Советницы Турчаниновой, состоящий в Васильевской части 2-го квартала по Среднему проспекту под № 48. 28 августа 1860 г. ЦГИА СПб. Фонд 513. Опись 102. Дело 2379.



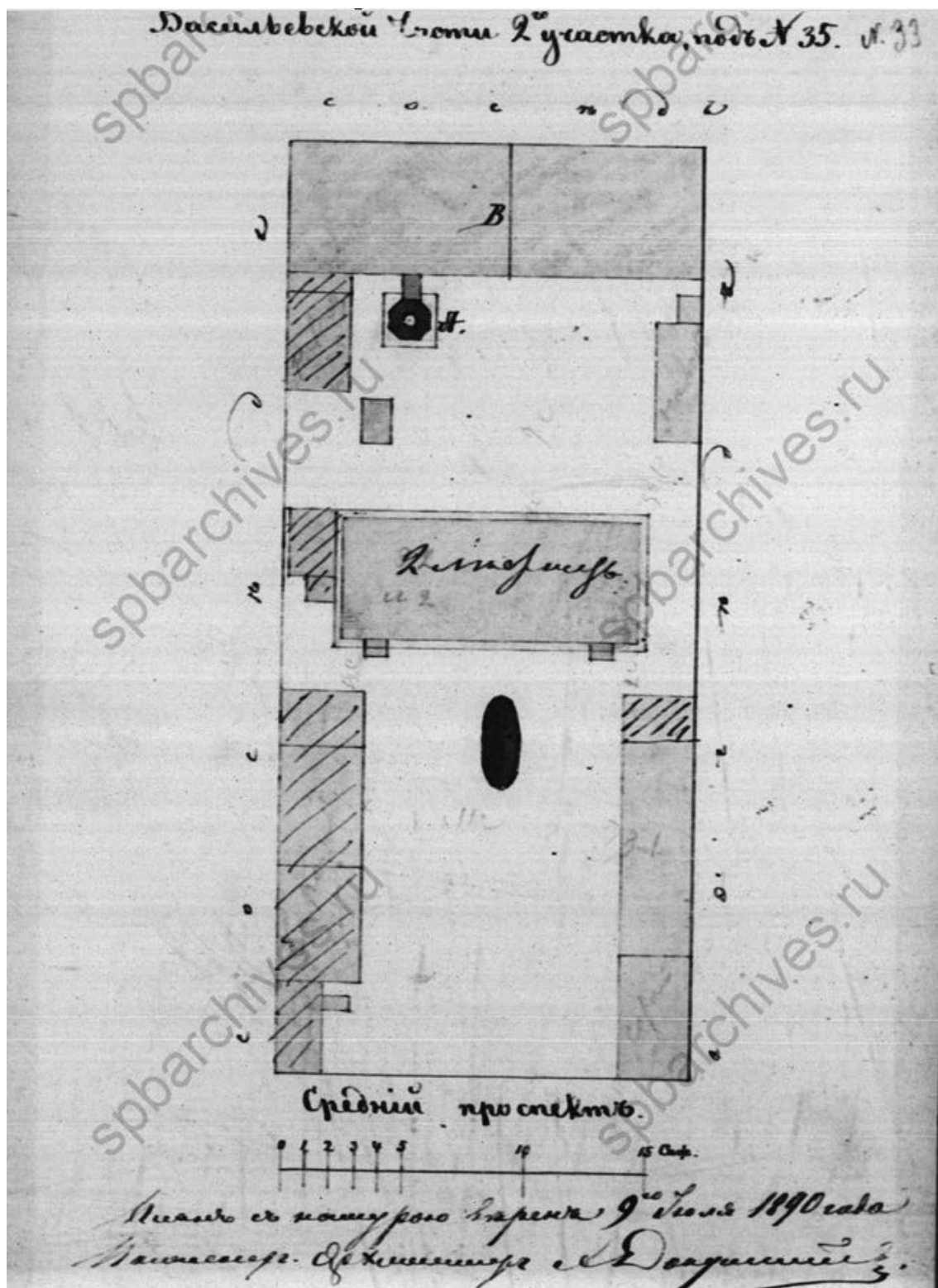
Илл. 12. План двора надворного Советника Г. Гейне Васильевской части 1-го участка по Среднему проспекту № 48. Сентябрь 1877 г. ЦГИА СПб. Фонд 513. Опись 102. Дело 2379.



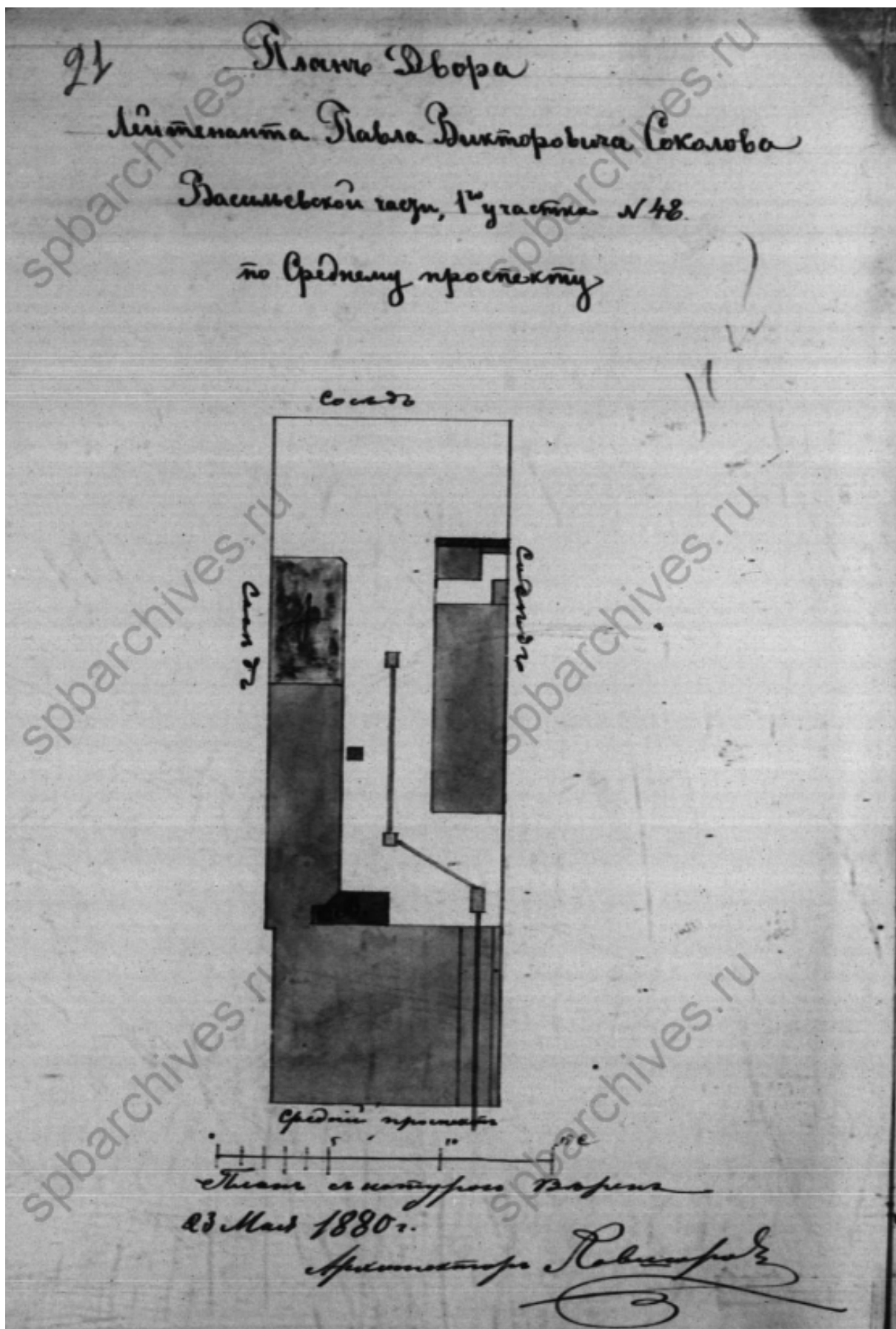
Илл. 13. План по линии АБ. План 1-го этажа. Разрез пристройки. ЦГИА СПб.
Фонд 513. Опись 102. Дело 2379.




Илл. 14. Планы, фасады и разрезы мусорной ямы, сарая и ледника. ЦГИА СПб.
Фонд 513. Опись 102. Дело 2379.



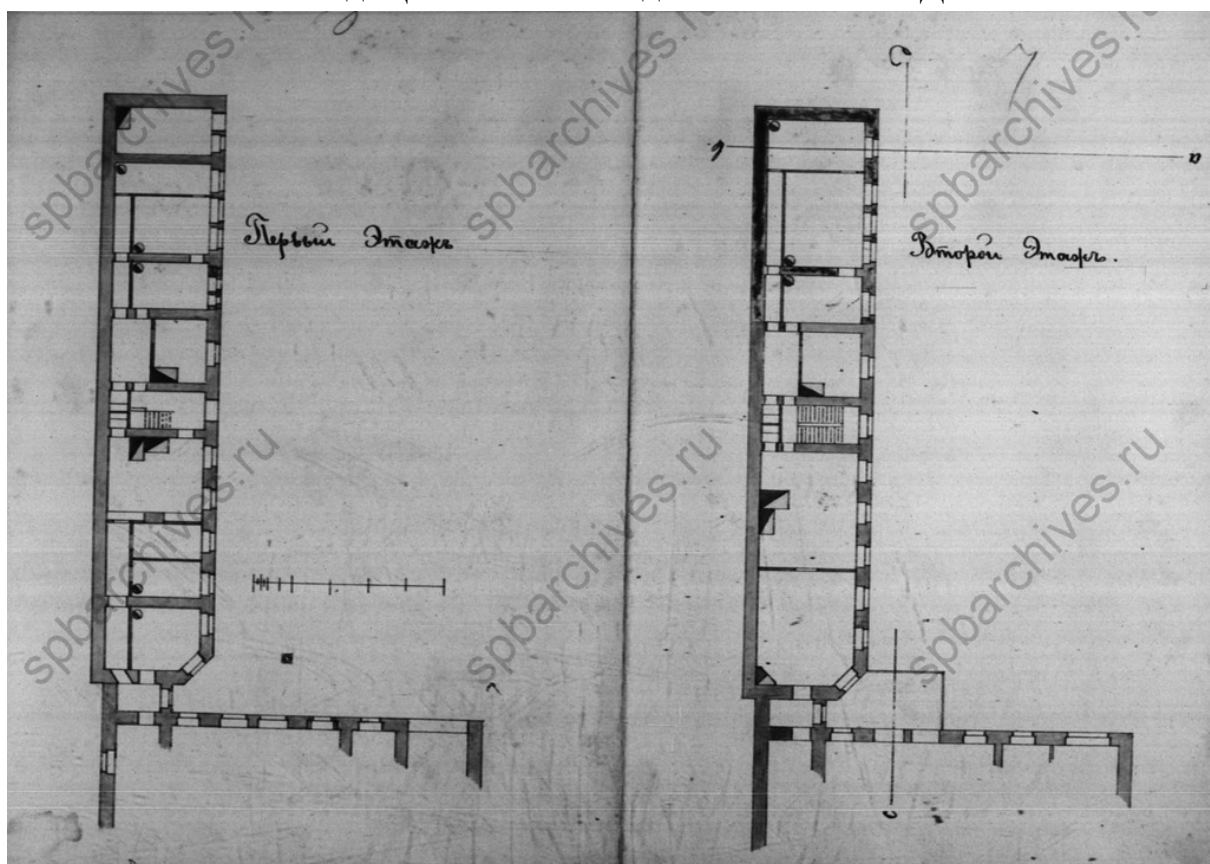
Илл. 15. План Васильевской части 2-го участка под № 35. 9 июля 1890 г. ЦГИА
 СПб. Фонд 513. Опись 102. Дело 2379.



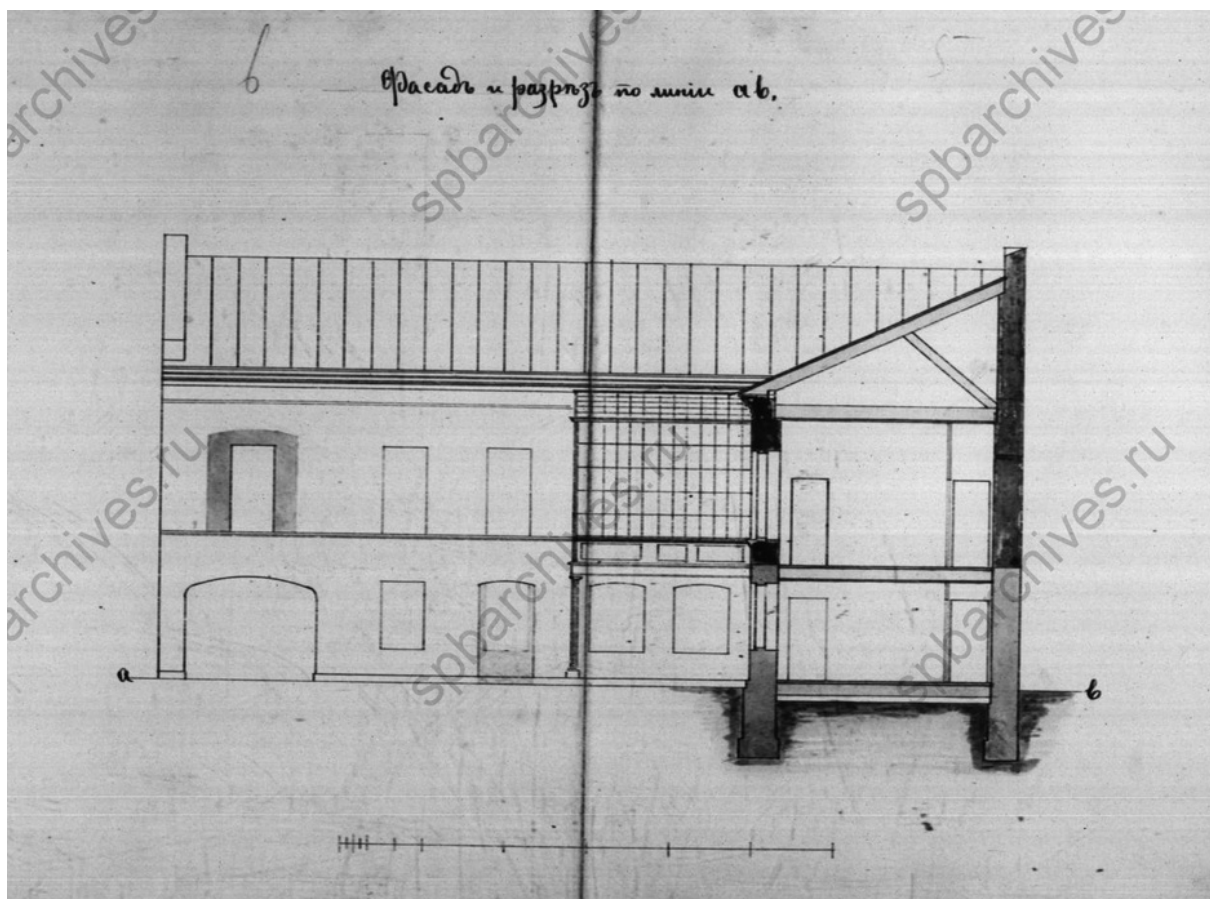
Илл. 16. План двора лейтенанта Павла Викторовича Соколова Васильевской части 1-го участка № 48 по Среднему проспекту. 23 мая 1890 г. ЦГИА СПб. Фонд 513. Опись 102. Дело 2379.



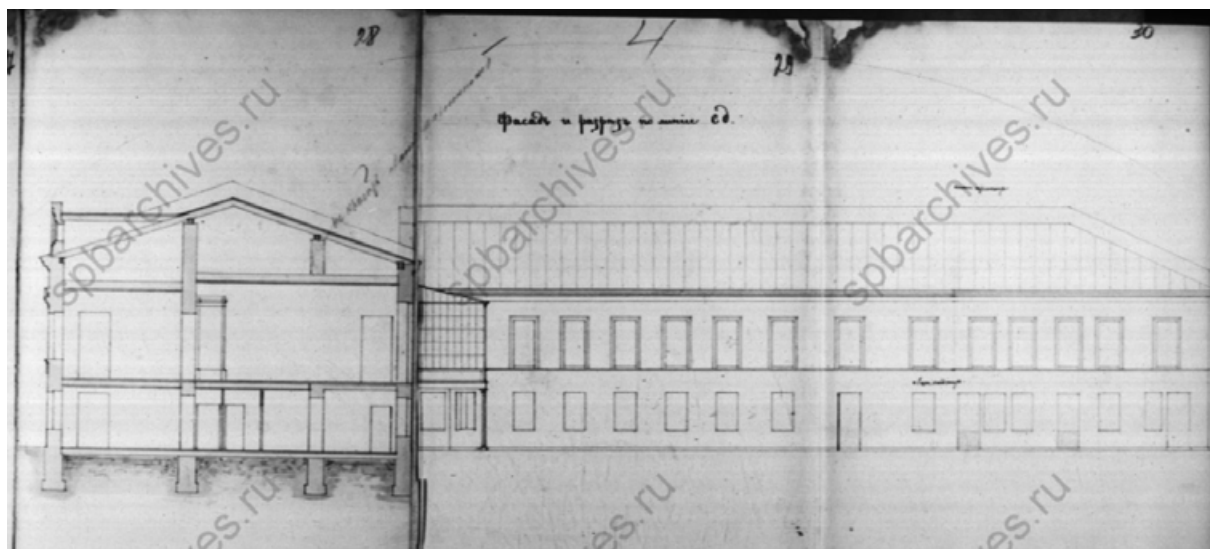
Илл. 17. Фасад. ЦГИА СПб. Фонд 513. Опись 102. Дело 2379.




Илл. 18. Первый и второй этаж. ЦГИА СПб. Фонд 513. Опись 102. Дело 2379.



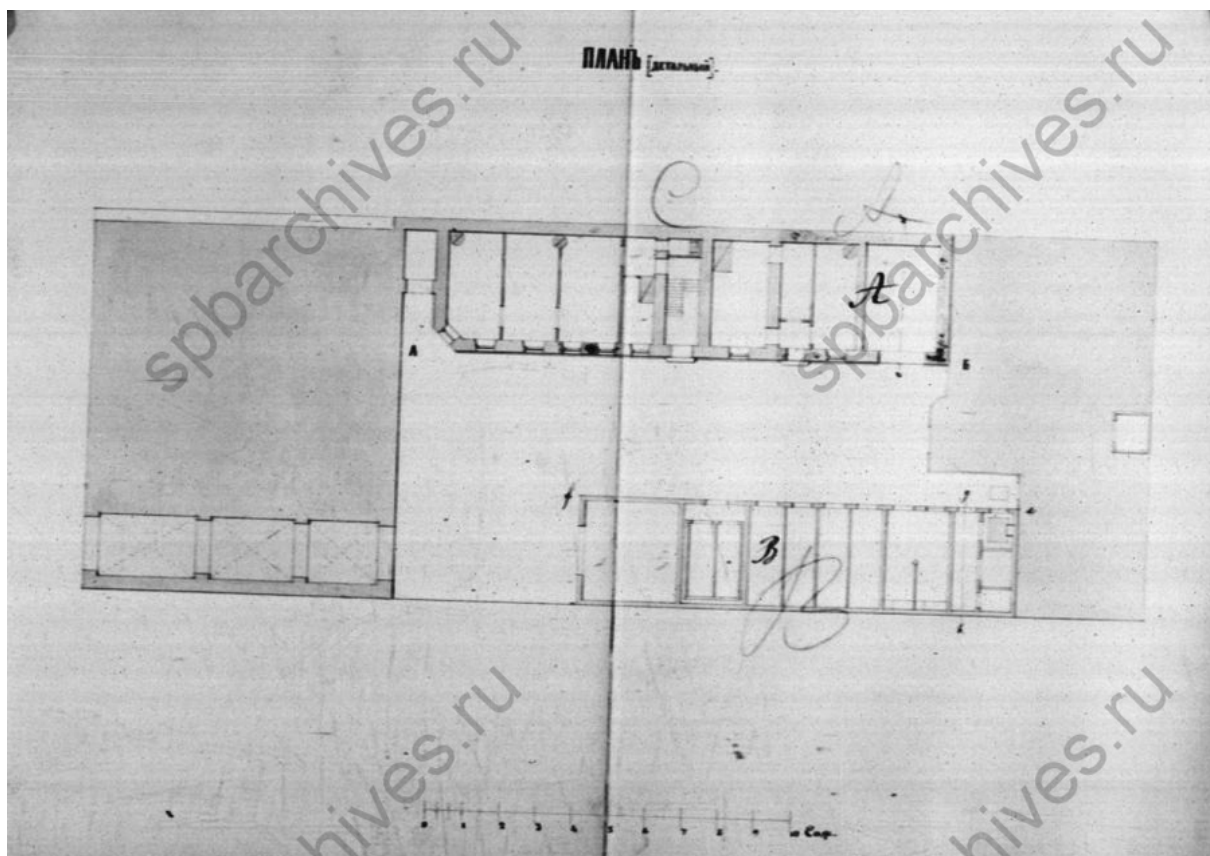
Илл. 19. Фасад разрез по линии ав. ЦГИА СПб. Фонд 513. Описание 102. Дело 2379.




Илл. 20. Фасад и разрез по линии сд. ЦГИА СПб. Фонд 513. Описание 102. Дело 2379.



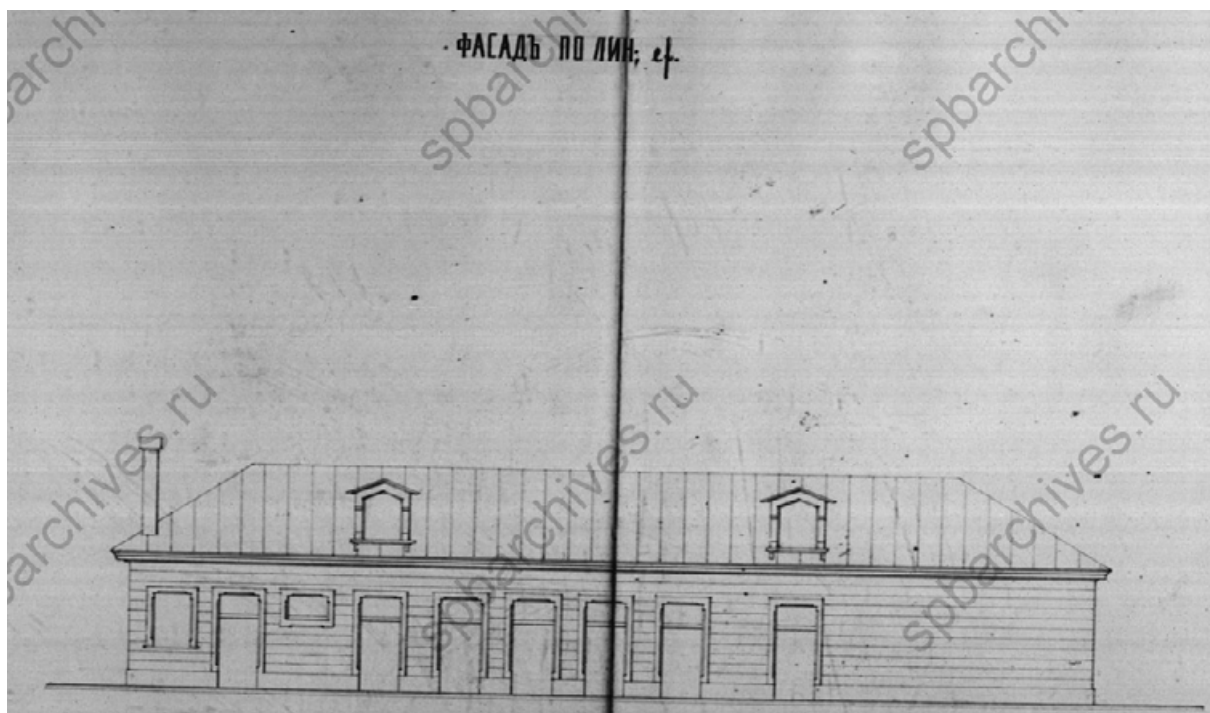
Илл. 21. План двора Надворного Советника Гейне. Васильевской части 1-го участка по Среднему проспекту № 48. ЦГИА СПб. Фонд 513. Описание 102. Дело 2379.



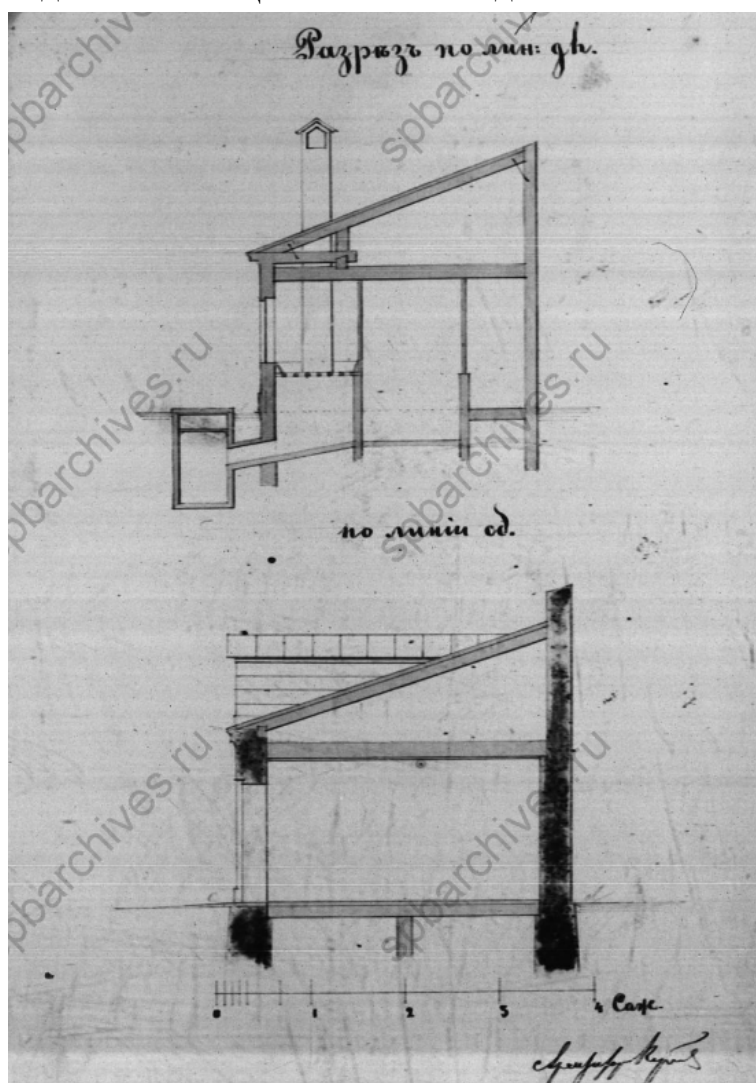
Илл. 22. План (детальный). ЦГИА СПб. Фонд 513. Опись 102. Дело 2379.




Илл. 23. Фасад по лин. АБ. ЦГИА СПб. Фонд 513. Опись 102. Дело 2379.



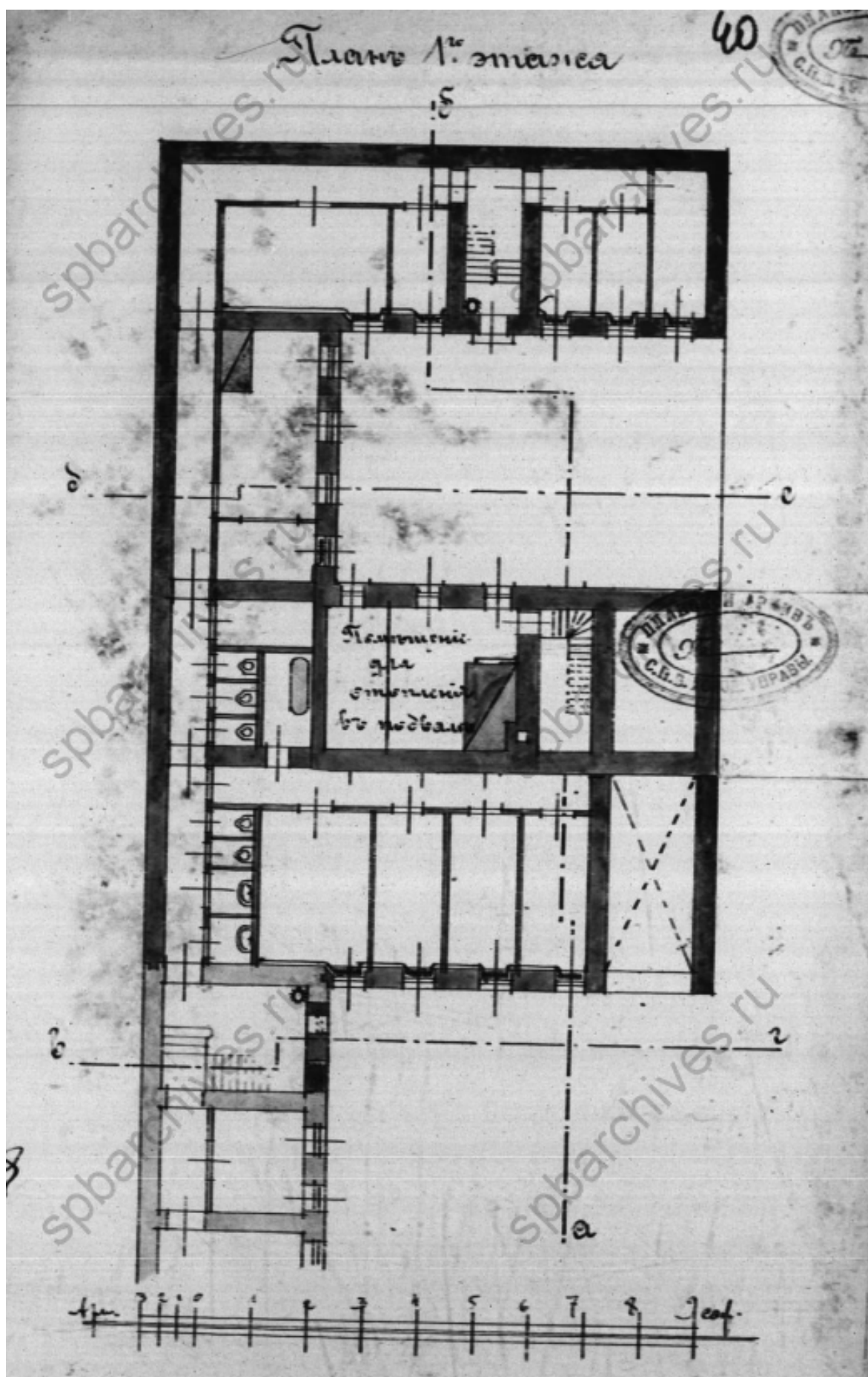
Илл. 24. Фасад по лин. еф. ЦГИА СПб. Фонд 513. Опись 102. Дело 2379.



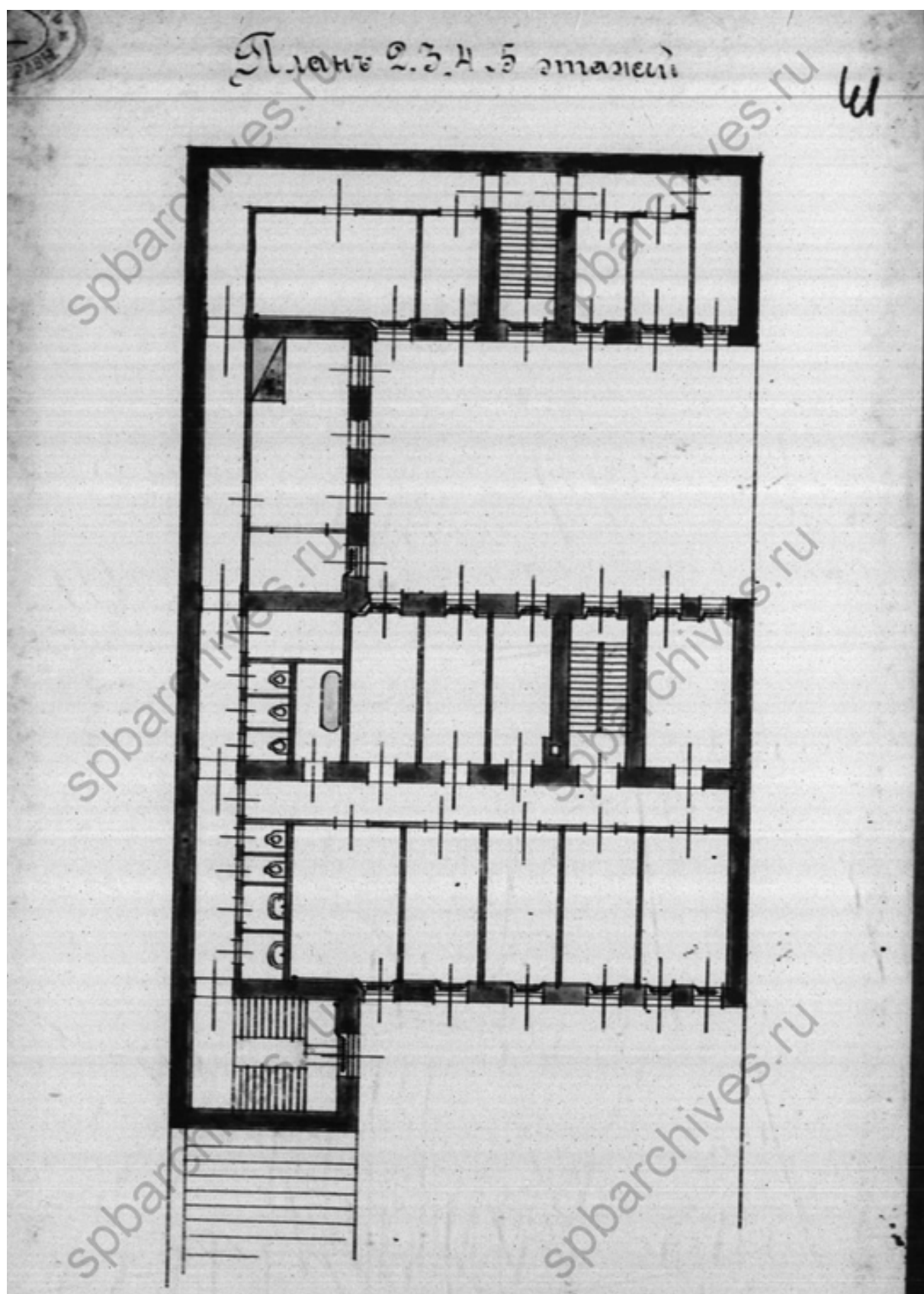
Илл. 25. Разрез по лин. gh и по лин cd. ЦГИА СПб. Фонд 513. Опись 102. Дело 2379.



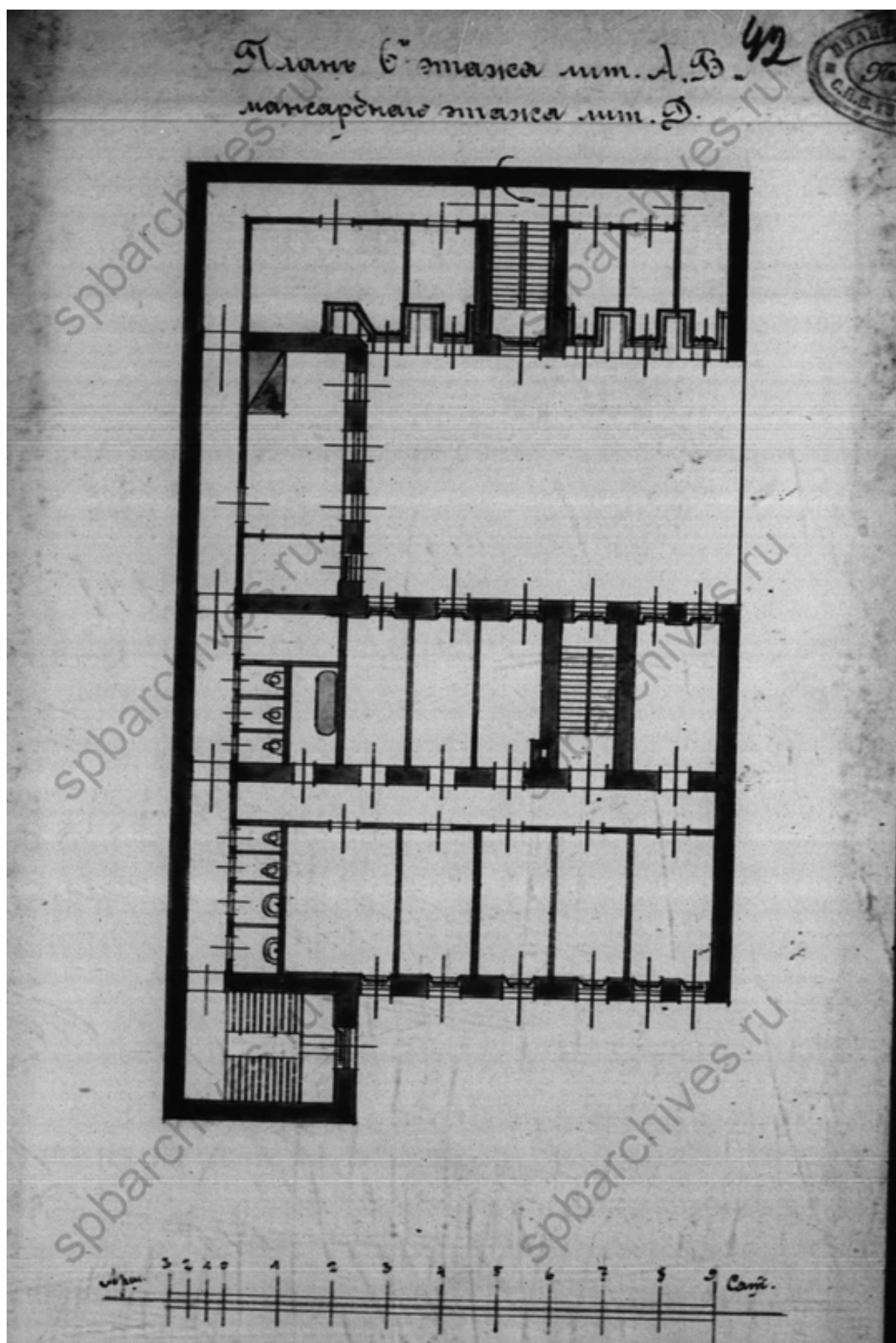
Илл. 26. План двора наследников Соколовых Васильевской части 1 уч. по Среднему проспекту под № 40. 25 февраля 1913 года. ЦГИА СПб. Фонд 513. Описание 102. Дело 2379.




Илл. 27. План 1-го этажа. ЦГИА СПб. Фонд 513. Опись 102. Дело 2379.



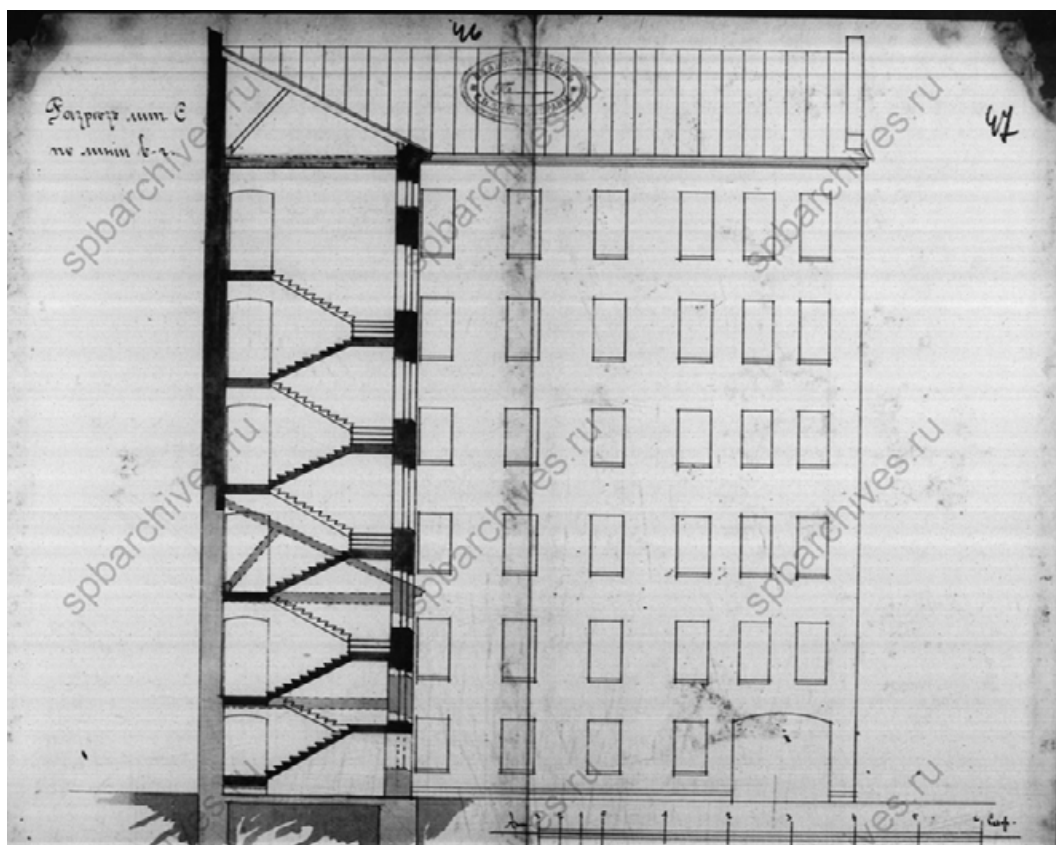
Илл. 28. План 2, 3, 4, 5 этажей. ЦГИА СПб. Фонд 513. Опись 102. Дело 2379.



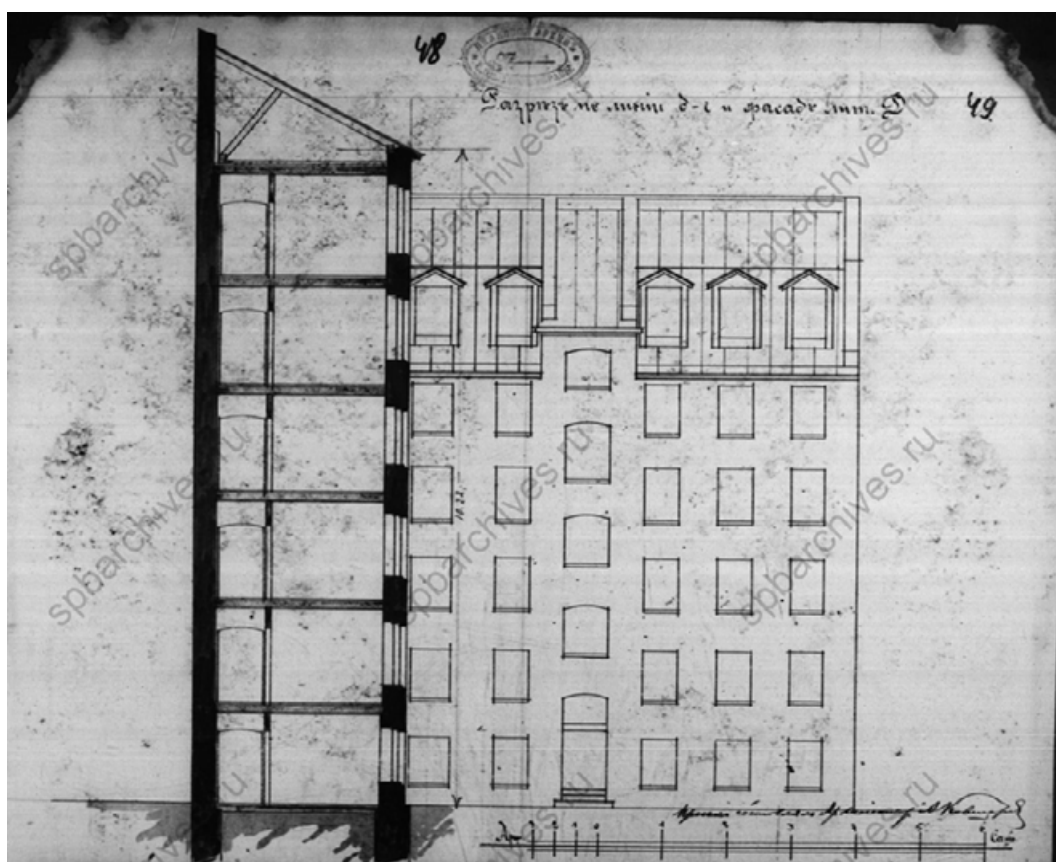
Илл. 29. План 6-го этажа лит. А, В и мансардного этажа лит. Д. ЦГИА СПб.
Фонд 513. Описание 102. Дело 2379.



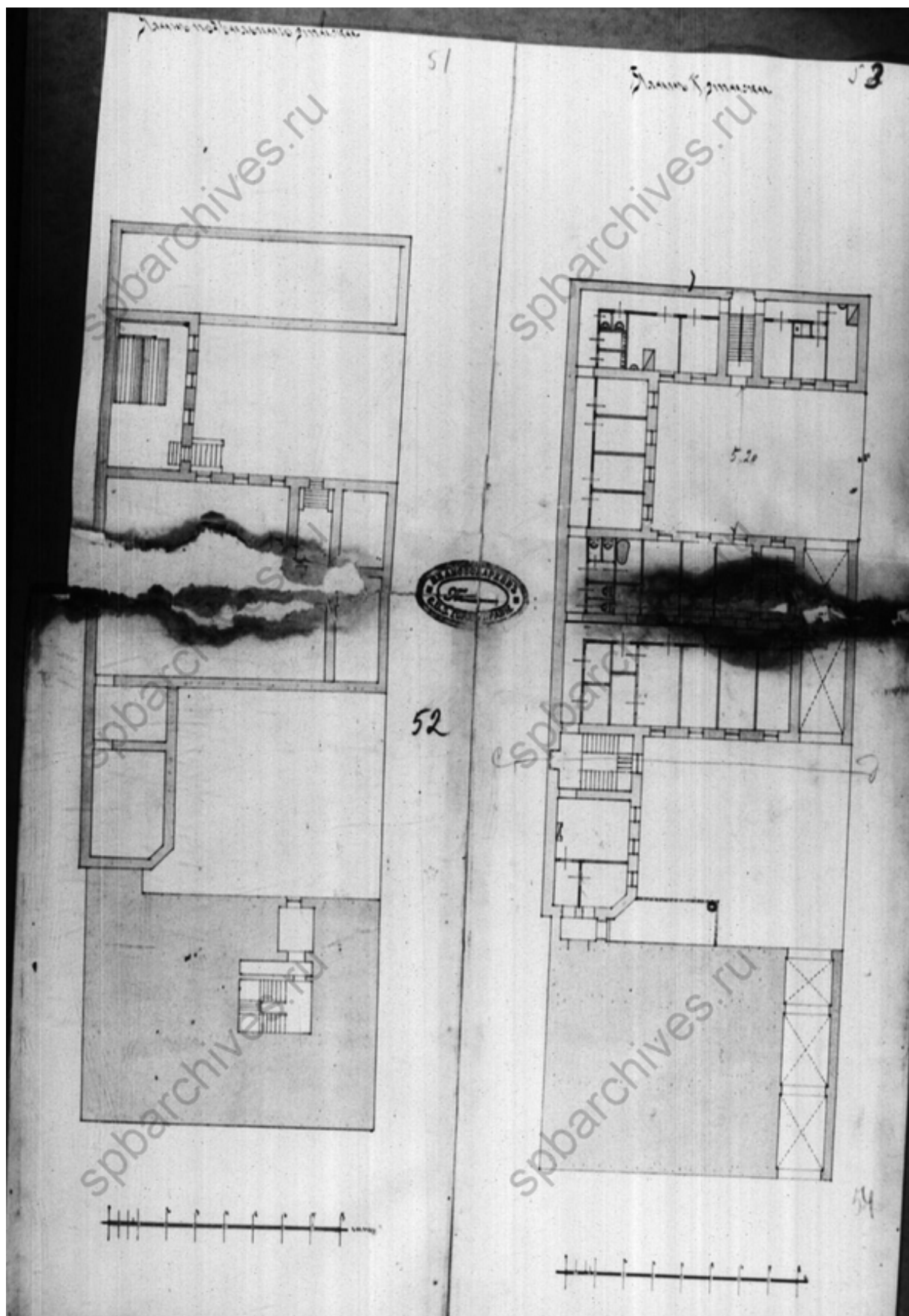
Илл. 30. Разрез лит. А и Д по линии а-б и фасады лит. С и В. ЦГИА СПб. Фонд 513. Описание 102. Дело 2379.



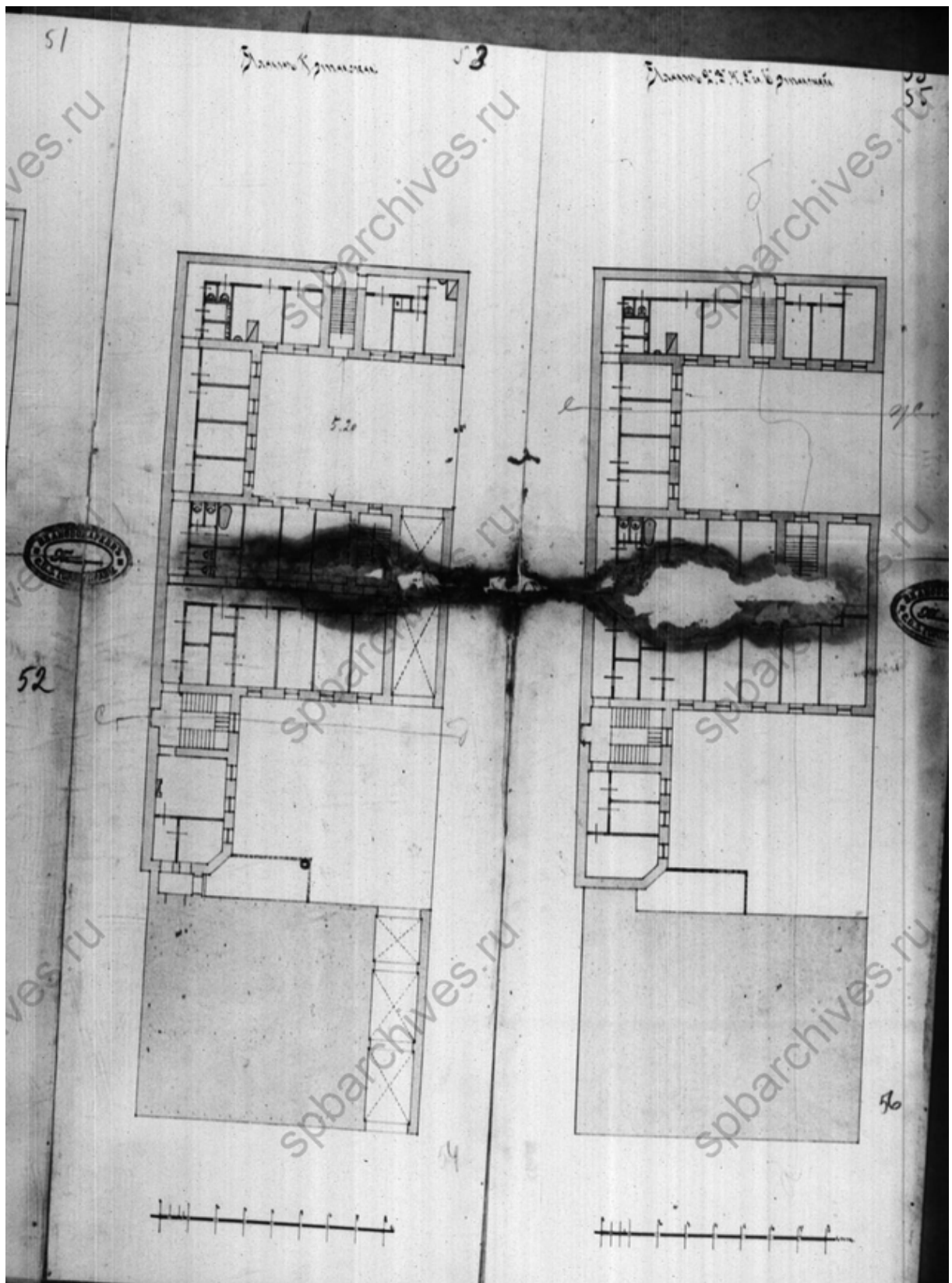
Илл. 31. Разрез лит. С по линии в-г. ЦГИА СПб. Фонд 513. Опись 102. Дело 2379.



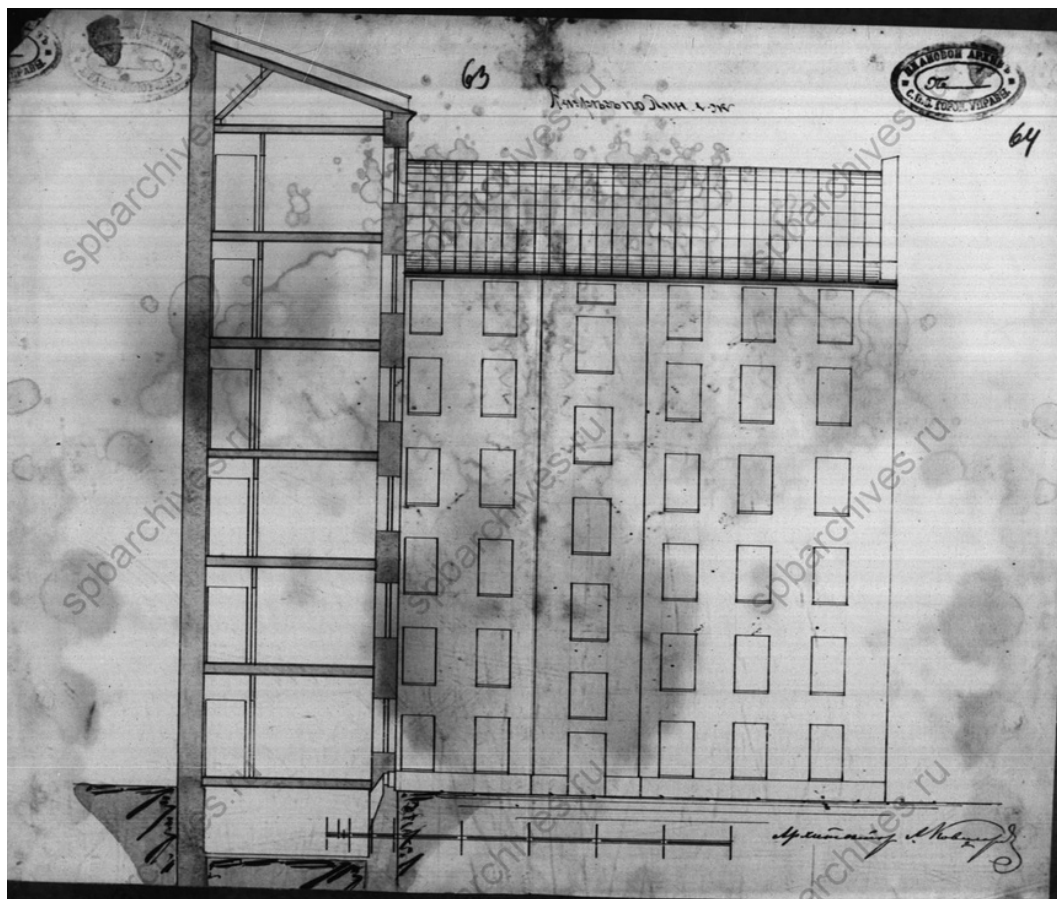
Илл. 32. Разрез по линии д-с и фасад лит. Д. ЦГИА СПб. Фонд 513. Опись 102. Дело 2379.




Илл. 34. План подвального этажа. План 1 этажа. ЦГИА СПб. Фонд 513. Описание 102. Дело 2379.




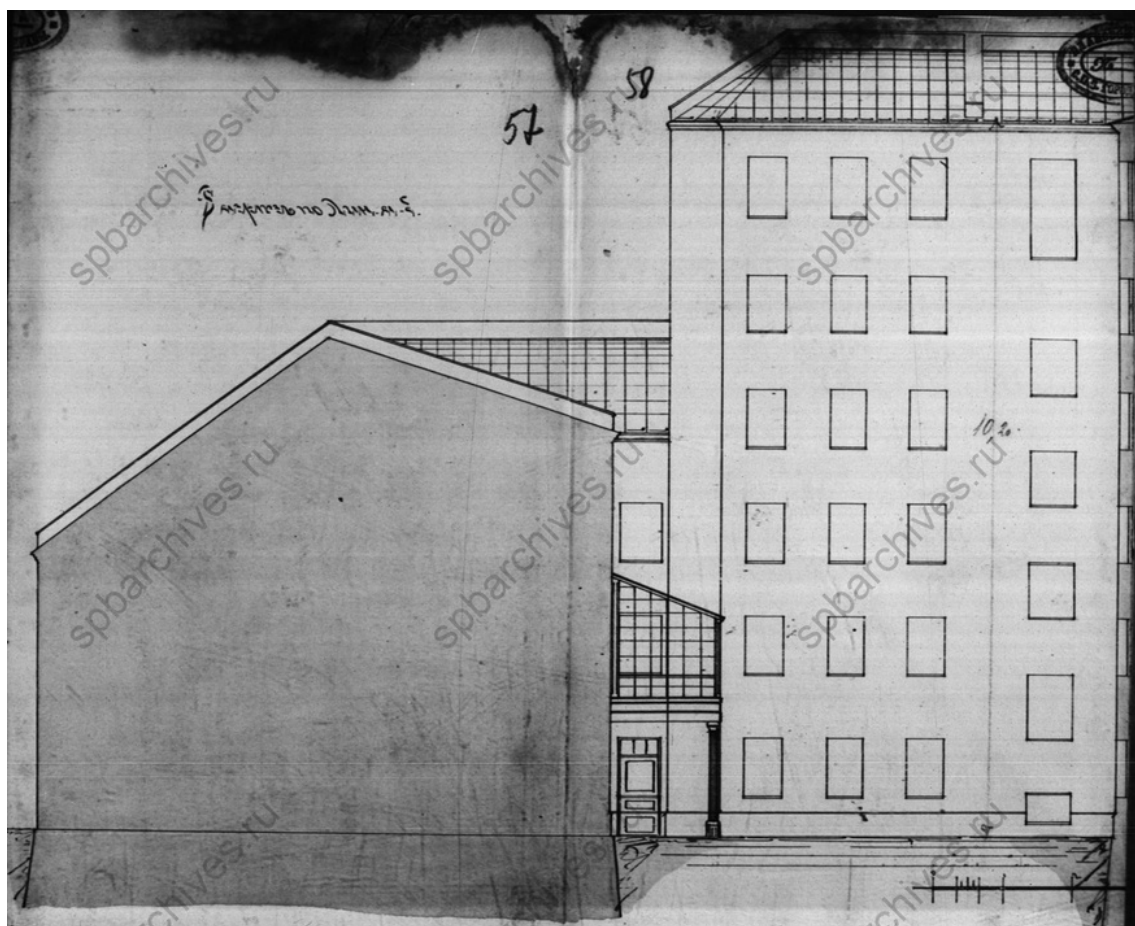
Илл. 35. План 1 этажа. План 2, 3, 4, 5 и 6 этажей. ЦГИА СПб. Фонд 513. Описание 102. Дело 2379.



Илл. 36. Разрез по линии е-ж. ЦГИА СПб. Фонд 513. Опись 102. Дело 2379.



Илл. 37. Разрез по лин с-д. ЦГИА СПб. Фонд 513. Опись 102. Дело 2379.



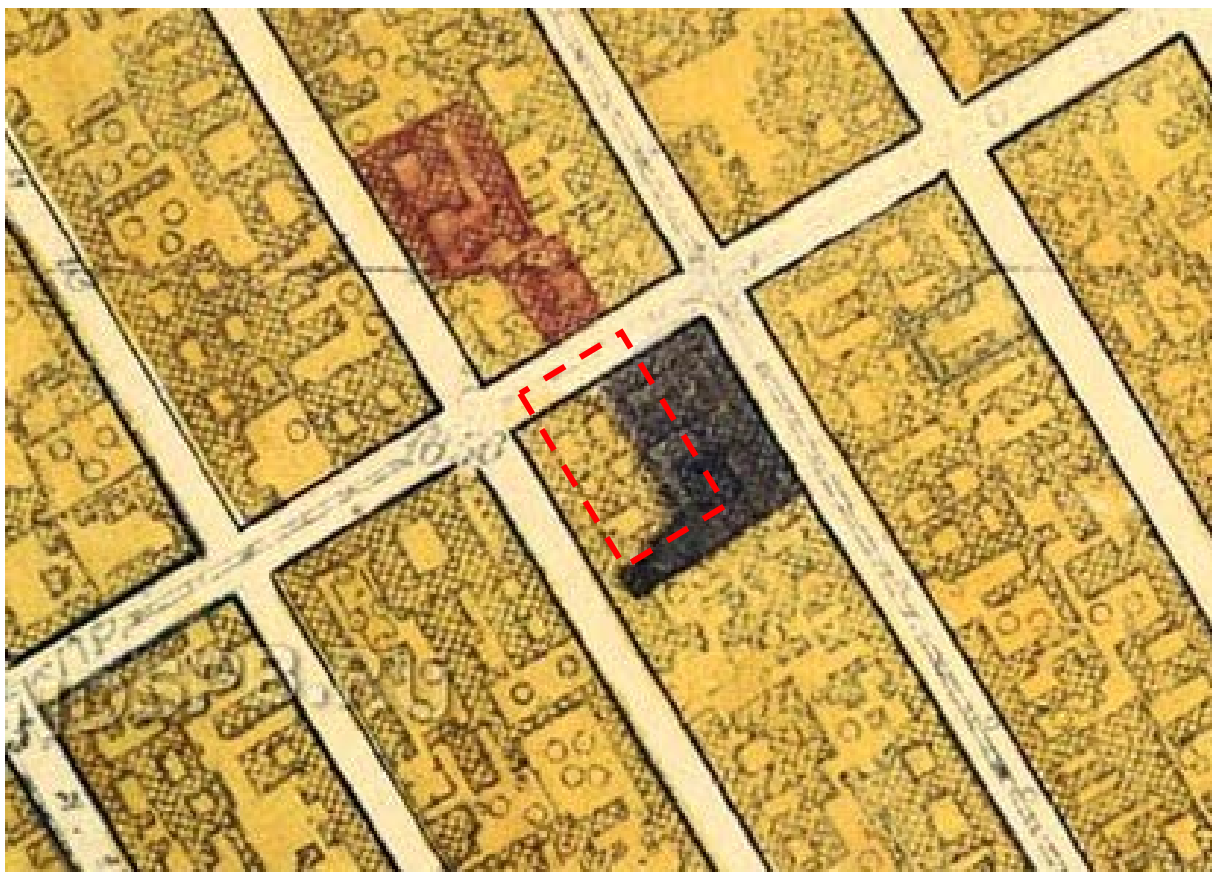
Илл. 38. Разрез по лин. а-б. ЦГИА СПб. Фонд 513. Опись 102. Дело 2379.



Илл. 39. Фрагмент фото 1930 г. Памятники промышленной архитектуры Санкт-Петербурга. СПб: «Белое и Чёрное», 2005. Источник: <https://pastvu.com/p/135697>.



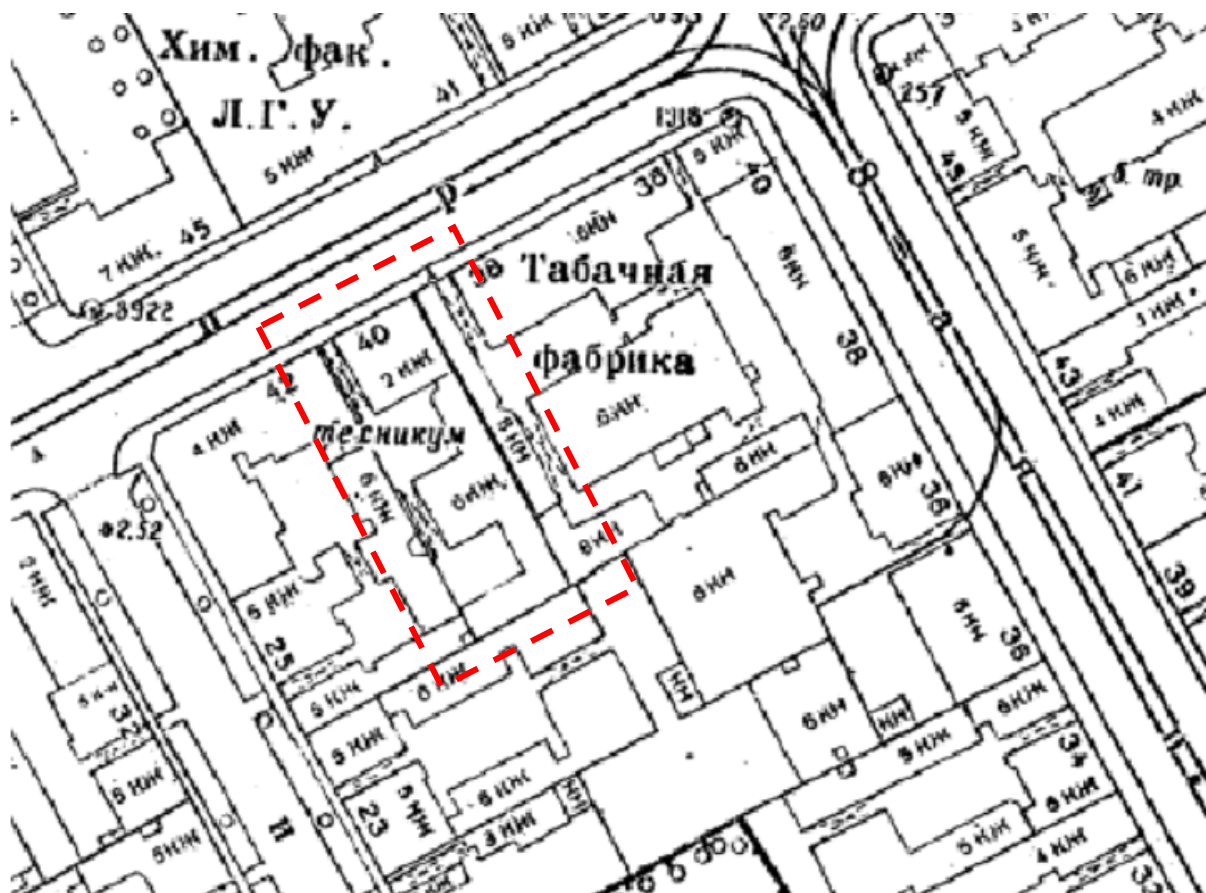
Илл. 40. Топоъемка Ленинграда. 1947 г. Фрагмент. Трест ГРИИ Кв. 2428-08.




Илл. 41. Фрагмент генерального плана Ленинграда. Сентябрь 1948 г.



Илл. 42. Вид на главный фасад исследуемого дома по адресу: Средний пр. В.О., 40. 1950-1960-х гг. Источник: <http://www.citywalls.ru/photo107410.html>.



Илл.43. Топоъемка Ленинграда. 1957-60 гг. Фрагмент. Трест ГРИИ Кв. 2428-08.



Илл. 44. Фрагмент фото 1962-1963 гг. Доходный дом Л.И.Бреше. Из фотоархива Василеостровского района, размещенного Майей Степановой. Источник: <https://pastvu.com/p/135697>.



Илл. 45. Фрагмент аэрофотосъемки 1966 г. Источник: <http://retromap.ru/>.



Илл. 46. Фото 2007 год. Фото Марианны Несиной. Источник: <https://protect812.com/2017/10/24/osobniak-turchaninovi/>.




Илл. 47. Топоъемка Ленинграда. 2009 г. Фрагмент. ГУЦИОГД ГК №1. ООО «Морион» 1946. Текущее состояние на ноябрь 2009 г. Кв. 2428-08.



Илл. 48. Часть парадной лестницы особняка В. И. Турчаниновой (Средний пр. В.О., дом 40). Дата съемки 2014 год. Автор фото: Роман Везенин. Источник: <https://save-sp-burg.livejournal.com/2382811.html>.



Илл. 49. Часть парадной лестницы особняка В. И. Турчаниновой (Средний пр. В.О., дом 40). Дата съемки 2014 год. Автор фото: Роман Везенин. Источник: <https://save-sp-burg.livejournal.com/2382811.html>



Илл. 50. Часть парадной лестницы особняка В. И. Турчаниновой (Средний пр. В.О., дом 40). Дата съемки 2014 год. Автор фото: Роман Везенин. Источник: <https://save-sp-burg.livejournal.com/2382811.html>.



Илл. 51. Утраты интерьеров в доме. Фото Сергея Алесова. Источник:
<https://protect812.com/2017/10/24/osobniak-turchaninovoi/>.



Илл. 52. Фото Сергея Алесова. Источник:
<https://protect812.com/2017/10/24/osobniak-turchaninovoi/>.

Список иллюстраций.

- Илл.1. Фрагмент плана С.Петербурга в 1738 г. ст. П.Н.Петров. Архив РНБ.
- Илл. 2. Фрагмент плана Васильевской части, 2-го Квартала. 1798 г. ЦГИА СПб. Фонд 513. Описание 168. Дело 319.
- Илл. 3. Фрагмент подробного плана столичного города С.Петербурга, снятого под начальством генерал-майора Шуберта.
- Илл. 4. Васильевская часть. Фрагмент. Атлас тринадцати частей С. Петербурга. Сост. Н.Цылов. – СПб, 1849.
- Илл. 5. Фасад существующему дому жены Действительного Статского Советника, Варвары Ивановны Турчаниновой, состоящий в Васильевской части 2-го квартала № 212/35. ЦГИА СПб. Фонд 513. Описание 102. Дело 2379.
- Илл. 6. Фасад дому предполагаемому к перестройке. ЦГИА СПб. Фонд 513. Описание 102. Дело 2379.
- Илл. 7. План 1-го этажа. План 2-го этажа. ЦГИА СПб. Фонд 513. Описание 102. Дело 2379.
- Илл. 8. Разрез по линии а/в и фасад надворному флигелю под литерою В. Разрез флигеля. ЦГИА СПб. Фонд 513. Описание 102. Дело 2379.
- Илл. 9. Фасады, планы и разрезы дворовых построек («аранжереи», беседки, ледника и мусорной ямы). ЦГИА СПб. Фонд 513. Описание 102. Дело 2379.
- Илл. 10. Генеральный план дому, жены Действительного Статского Советника, Варвары Ивановны Турчаниновой, состоящий в Васильевской части 2-го квартала № 212/35. ЦГИА СПб. Фонд 513. Описание 102. Дело 2379.
- Илл. 11. План двора дома вдовы Действительной Статской Советницы Турчаниновой, состоящий в Васильевской части 2-го квартала по Среднему проспекту под № 48. 28 августа 1860 г. ЦГИА СПб. Фонд 513. Описание 102. Дело 2379.
- Илл. 12. План двора надворного Советника Г. Гейне Васильевской части 1-го участка по Среднему проспекту № 48. Сентябрь 1877 г. ЦГИА СПб. Фонд 513. Описание 102. Дело 2379.
- Илл. 13. План по линии АБ. План 1-го этажа. Разрез пристройки. ЦГИА СПб. Фонд 513. Описание 102. Дело 2379.
- Илл. 14. Планы, фасады и разрезы мусорной ямы, сарая и ледника. ЦГИА СПб. Фонд 513. Описание 102. Дело 2379.
- Илл. 15. План Васильевской части 2-го участка под № 35. 9 июля 1890 г. ЦГИА СПб. Фонд 513. Описание 102. Дело 2379.
- Илл. 16. План двора лейтенанта Павла Викторовича Соколова Васильевской части 1-го участка № 48 по Среднему проспекту. 23 мая 1890 г. ЦГИА СПб. Фонд 513. Описание 102. Дело 2379.
- Илл. 17. Фасад. ЦГИА СПб. Фонд 513. Описание 102. Дело 2379.
- Илл. 18. Первый и второй этаж. ЦГИА СПб. Фонд 513. Описание 102. Дело 2379.

- Илл. 19. Фасад разрез по линии ав. ЦГИА СПб. Фонд 513. Описание 102. Дело 2379.
- Илл. 20. Фасад и разрез по линии сд. ЦГИА СПб. Фонд 513. Описание 102. Дело 2379.
- Илл. 21. План двора Надворного Советника Гейне. Васильевской части 1-го участка по Среднему проспекту № 48. ЦГИА СПб. Фонд 513. Описание 102. Дело 2379.
- Илл. 22. План (детальный). ЦГИА СПб. Фонд 513. Описание 102. Дело 2379.
- Илл. 23. Фасад по лин. АБ. ЦГИА СПб. Фонд 513. Описание 102. Дело 2379.
- Илл. 24. Фасад по лин. ef. ЦГИА СПб. Фонд 513. Описание 102. Дело 2379.
- Илл. 25. Разрез по лин. gh и по лин сд. ЦГИА СПб. Фонд 513. Описание 102. Дело 2379.
- Илл. 26. План двора наследников Соколовых Васильевской части 1 уч. по Среднему просп. под № 40. 25 февраля 1913 года. ЦГИА СПб. Фонд 513. Описание 102. Дело 2379.
- Илл. 27. План 1-го этажа. ЦГИА СПб. Фонд 513. Описание 102. Дело 2379.
- Илл. 28. План 2, 3, 4, 5 этажей. ЦГИА СПб. Фонд 513. Описание 102. Дело 2379.
- Илл. 29. План 6-го этажа лит. А, В и мансардного этажа лит. Д. ЦГИА СПб. Фонд 513. Описание 102. Дело 2379.
- Илл. 30. Разрез лит. А и Д по линии а-б и фасады лит. С и В. ЦГИА СПб. Фонд 513. Описание 102. Дело 2379.
- Илл. 31. Разрез лит. С по линии в-г. ЦГИА СПб. Фонд 513. Описание 102. Дело 2379.
- Илл. 32. Разрез по линии д-с и фасад лит. Д. ЦГИА СПб. Фонд 513. Описание 102. Дело 2379.
- Илл. 33. План 2 марта 1914 года. ЦГИА СПб. Фонд 513. Описание 102. Дело 2379.
- Илл. 34. План подвального этажа. План 1 этажа. ЦГИА СПб. Фонд 513. Описание 102. Дело 2379.
- Илл. 35. План 1 этажа. План 2, 3, 4, 5 и 6 этажей. ЦГИА СПб. Фонд 513. Описание 102. Дело 2379.
- Илл. 36. Разрез по линии е-ж. ЦГИА СПб. Фонд 513. Описание 102. Дело 2379.
- Илл. 37. Разрез по лин с-д. ЦГИА СПб. Фонд 513. Описание 102. Дело 2379.
- Илл. 38. Разрез по лин. а-б. ЦГИА СПб. Фонд 513. Описание 102. Дело 2379.
- Илл. 39. Фрагмент фото 1930 г. Памятники промышленной архитектуры Санкт-Петербурга. СПб: «Белое и Чёрное», 2005. Источник: <https://pastvu.com/p/135697>.
- Илл. 40. Топо съемка Ленинграда. 1947 г. Фрагмент. Трест ГРИИ Кв. 2428-08.
- Илл. 41. Фрагмент генерального плана Ленинграда. Сентябрь 1948 г.
- Илл. 42. Вид на главный фасад исследуемого дома по адресу: Средний пр. В.О., 40. 1950-1960-х гг. Источник: <http://www.citywalls.ru/photo107410.html>.

- Илл.43. Топо съемка Ленинграда. 1957-60 гг. Фрагмент. Трест ГРИИ Кв. 2428-08.
- Илл. 44. Фрагмент фото 1962-1963 гг. Доходный дом Л.И.Бреше. Из фотоархива Василеостровского района, размещенного Майей Степановой. Источник: <https://pastvu.com/p/135697>.
- Илл. 45. Фрагмент аэрофотосъемки 1966 г. Источник: <http://retromap.ru/>.
- Илл. 46. Фото 2007 год. Фото Марианны Несиной. Источник: <https://protect812.com/2017/10/24/osobniak-turchaninovo/>.
- Илл. 47. Топо съемка Ленинграда. 2009 г. Фрагмент. ГУЦИОГД ГК №1. ООО «Морион» 1946. Текущее состояние на ноябрь 2009 г. Кв. 2428-08.
- Илл. 48. Часть парадной лестницы особняка В. И. Турчаниновой (Средний пр. В.О., дом 40). Дата съемки 2014 год. Автор фото: Роман Везенин. Источник: <https://save-sp-burg.livejournal.com/2382811.html>.
- Илл. 49. Часть парадной лестницы особняка В. И. Турчаниновой (Средний пр. В.О., дом 40). Дата съемки 2014 год. Автор фото: Роман Везенин. Источник: <https://save-sp-burg.livejournal.com/2382811.html>
- Илл. 50. Часть парадной лестницы особняка В. И. Турчаниновой (Средний пр. В.О., дом 40). Дата съемки 2014 год. Автор фото: Роман Везенин. Источник: <https://save-sp-burg.livejournal.com/2382811.html>.
- Илл. 51. Утраты интерьеров в доме. Фото Сергея Алесова. Источник: <https://protect812.com/2017/10/24/osobniak-turchaninovo/>.
- Илл. 52. Фото Сергея Алесова. Источник: <https://protect812.com/2017/10/24/osobniak-turchaninovo/>.

Приложение № 2 к Акту по результатам государственной историко-культурной экспертизы раздела документации, обосновывающего меры по обеспечению сохранности объекта культурного наследия регионального значения «Особняк В. И. Турчаниновой» по адресу: Санкт-Петербург, Средний проспект В.О., дом 40, литера А, при проведении земляных, строительных, мелиоративных и (или) хозяйственных работ, предусмотренных статьей 25 Лесного кодекса Российской Федерации работ по использованию лесов и иных работ: Раздел 12. Иная документация. Том 12.1.2. Мероприятия по охране объектов культурного наследия, шифр: 23/11/18-2020-ОСОКН, разработанного ООО «ТМГ ГРУП» в 2021 году в составе проектной документации «Приспособление здания для современного использования под гостиницу 3*, расположенного по адресу: Санкт-Петербург, Средний пр., д. 40, литера А (Василеостровский район)»

Копия решения органа государственной власти о включении в единый государственный реестр объектов культурного наследия (памятников истории и культуры) народов Российской Федерации; копия решения органа государственной власти об утверждении границ территории объекта культурного наследия



ПРАВИТЕЛЬСТВО САНКТ-ПЕТЕРБУРГА
КОМИТЕТ ПО ГОСУДАРСТВЕННОМУ КОНТРОЛЮ, ИСПОЛЬЗОВАНИЮ
И ОХРАНЕ ПАМЯТНИКОВ ИСТОРИИ И КУЛЬТУРЫ
РАСПОРЯЖЕНИЕ

окуд

20.08.2018№ 329-р

О включении выявленного объекта культурного наследия в единый государственный реестр объектов культурного наследия (памятников истории и культуры) народов Российской Федерации в качестве объекта культурного наследия регионального значения «Особняк В.И. Турчаниновой», об утверждении границ и режима использования территории объекта культурного наследия

В соответствии с пунктом 12 статьи 9.2, статьей 18 Федерального закона от 25.06.2002 № 73-ФЗ «Об объектах культурного наследия (памятниках истории и культуры) народов Российской Федерации», пунктом 3.1 Положения о Комитете по государственному контролю, использованию и охране памятников истории и культуры, утвержденного постановлением Правительства Санкт-Петербурга от 28.04.2004 № 651, на основании акта, составленного по результатам государственной историко-культурной экспертизы (рег. КГИОП от 01.12.2016 № 3-11967), с учетом решения рабочей группы Совета по сохранению культурного наследия при Правительстве Санкт-Петербурга от 12.07.2017:

1. Включить в единый государственный реестр объектов культурного наследия (памятников истории и культуры) народов Российской Федерации (далее - реестр) в качестве объекта культурного наследия регионального значения памятник «Особняк В.И. Турчаниновой», первая треть XIX в., 1855-1859 гг., архитектор И.И. Цим, расположенный по адресу: Санкт-Петербург, Средний проспект В.О., дом 40, литера А.

2. Исключить из Списка вновь выявленных объектов, представляющих историческую, научную, художественную или иную культурную ценность, утвержденного приказом КГИОП от 20.02.2001 № 15, объект «Особняк В.И. Турчаниновой», расположенный по адресу: Санкт-Петербург, Средний пр. В.О., 40, числящийся под номером 614 в указанном списке.

3. Утвердить:

3.1. Границы территории объекта культурного наследия регионального значения «Особняк В.И. Турчаниновой», расположенного по адресу: Санкт-Петербург, Средний проспект В.О., дом 40, литера А, согласно приложению № 1 к распоряжению.

3.2. Режим использования территории объекта культурного наследия регионального значения «Особняк В.И. Турчаниновой», расположенного по адресу: Санкт-Петербург, Средний проспект В.О., дом 40, литера А, согласно приложению № 2 к распоряжению.

4. Заместителю председателя КГИОП - начальнику Управления организационного обеспечения, популяризации и государственного учета объектов культурного наследия обеспечить:

4.1. Направление в Министерство культуры Российской Федерации заявления о регистрации в реестре объекта культурного наследия регионального значения «Особняк В.И. Турчаниновой» в срок, не превышающий двух месяцев со дня издания распоряжения.

4.2. Направление в Управление Федеральной службы государственной регистрации, кадастра и картографии по Санкт-Петербургу, Комитет по градостроительству и архитектуре копий настоящего распоряжения в срок, не превышающий пяти рабочих дней со дня издания настоящего распоряжения.

4.3. Уведомление лиц, являющихся собственниками или иными законными владельцами объектов, указанных в пункте 1 распоряжения, о включении объектов культурного наследия в реестр в срок, не превышающий трех рабочих дней со дня издания распоряжения.

4.4. Размещение распоряжения в электронной форме в локальной компьютерной сети КГИОП и его официальное опубликование.

4.5. Внесение соответствующих изменений в «Геоинформационную базу данных по объектам культурного наследия, границам и режимам зон охраны на территории Санкт-Петербурга».

5. Контроль за выполнением настоящего распоряжения возложить на заместителя председателя КГИОП – начальника Управления организационного обеспечения, популяризации и государственного учета объектов культурного наследия.

Председатель КГИОП

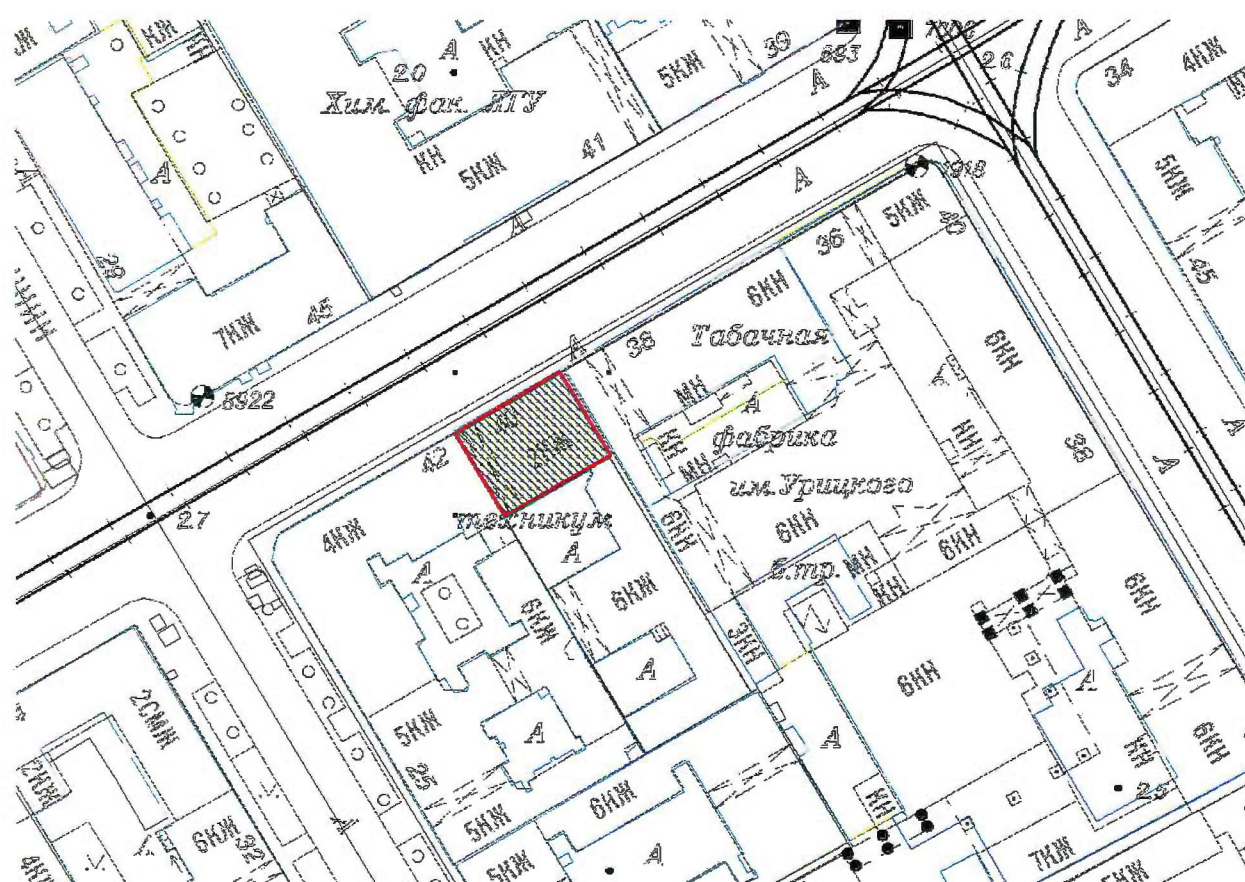


С.В. Макаров

Приложение №1
к распоряжению КГИОП
от 20.08.18 № 329-р


Границы территории
объекта культурного наследия регионального значения
«Особняк В.И. Турчаниновой»
(далее объект культурного наследия)
Санкт-Петербург, Средний пр. В.О., д. 40, лит.А.

1. Схема границ территории объекта культурного наследия:



Масштаб 1:2000

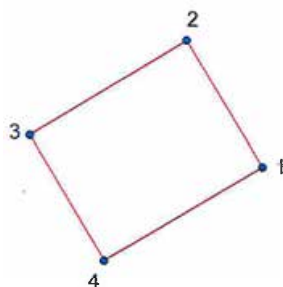
Условные обозначения:

 Объект культурного наследия регионального значения

2. Описание границы территории объекта культурного наследия:

Граница территории объекта от точки 1 до точки 2 проходит на северо-запад, от точки 2 до точки 3 на юго-запад вдоль лицевого фасада здания с кадастровым номером 78:06:0002039:2007, от точки 3 до точки 4 на юго-восток, от точки 4 до точки 1 на северо-восток вдоль дворового фасада здания с кадастровым номером 78:06:0002039:2007.

3. Координаты характерных (поворотных) точек границ территории объекта культурного наследия:



Условные обозначения:

— Граница территории.

● 1 Номер характерной (поворотной точки)

Координаты характерных (поворотных) точек
в Геодезической системе (Росреестр X - север, Y - восток)

№ характерной точки	X(километры)	Y(километры)
1	94,9215973	111,4343811
2	94,9363884	111,4255142
3	94,9254	111,4072
4	94,9107034	111,415832

Приложение №2
к распоряжению КГИОП
от 20.08.18 № 329-р

Режим использования территории
объекта культурного наследия регионального значения
«Особняк В.И. Турчаниновой», расположенного по адресу: Санкт-Петербург,
Средний проспект В.О., дом 40, литера А.

1. На территории объекта культурного наследия запрещаются строительство объектов капитального строительства и увеличение объемно-пространственных характеристик существующих на территории объекта культурного наследия объектов капитального строительства; проведение земляных, строительных, мелиоративных и иных работ, за исключением работ по сохранению объекта культурного наследия или его отдельных элементов, сохранению историко-градостроительной или природной среды объекта культурного наследия.

2. На территории объекта культурного наследия разрешается ведение хозяйственной деятельности, не противоречащей требованиям обеспечения сохранности объекта культурного наследия и позволяющей обеспечить функционирование объекта культурного наследия в современных условиях.

3. Требования к осуществлению деятельности в границах территории объекта культурного наследия и требования к содержанию и использованию территории объекта культурного наследия устанавливаются законодательством Российской Федерации и Санкт-Петербурга об объектах культурного наследия.

Приложение № 3 к Акту по результатам государственной историко-культурной экспертизы раздела документации, обосновывающего меры по обеспечению сохранности объекта культурного наследия регионального значения «Особняк В. И. Турчаниновой» по адресу: Санкт-Петербург, Средний проспект В.О., дом 40, литера А, при проведении земляных, строительных, мелиоративных и (или) хозяйственных работ, предусмотренных статьей 25 Лесного кодекса Российской Федерации работ по использованию лесов и иных работ: Раздел 12. Иная документация. Том 12.1.2. Мероприятия по охране объектов культурного наследия, шифр: 23/11/18-2020-ОСОКН, разработанного ООО «ТМГ ГРУП» в 2021 году в составе проектной документации «Приспособление здания для современного использования под гостиницу 3*, расположенного по адресу: Санкт-Петербург, Средний пр., д. 40, литера А (Василеостровский район)»

Копия решения органа государственной власти об определении предмета охраны объекта культурного наследия



ПРАВИТЕЛЬСТВО САНКТ-ПЕТЕРБУРГА
КОМИТЕТ ПО ГОСУДАРСТВЕННОМУ КОНТРОЛЮ, ИСПОЛЬЗОВАНИЮ
И ОХРАНЕ ПАМЯТНИКОВ ИСТОРИИ И КУЛЬТУРЫ

РАСПОРЯЖЕНИЕ

окуд

31.08.2018

№ 344-р

**Об утверждении предмета охраны
объекта культурного наследия регионального значения
«Особняк В.И. Турчаниновой»**

1. Утвердить предмет охраны объекта культурного наследия регионального значения «Особняк В.И. Турчаниновой», расположенного по адресу: Санкт-Петербург, Средний пр. В.О., 40, литера А, согласно приложению к настоящему распоряжению.

2. Признать утратившим силу распоряжение КГИОП от 15.01.2015 № 10-14/16 «Об определении предмета охраны выявленного объекта культурного наследия «Особняк В.И. Турчаниновой».

3. Начальнику отдела государственного учета объектов культурного наследия КГИОП обеспечить размещение настоящего распоряжения в электронной форме в локальной компьютерной сети КГИОП.






4. Контроль за выполнением распоряжения остается за заместителем председателя КГИОП - начальника Управления организационного обеспечения, популяризации и государственного учета объектов культурного наследия.

Заместитель председателя КГИОП -
начальник Управления организационного
обеспечения, популяризации и государственного
учета объектов культурного наследия.

Г.Р. Аганова

Предмет охраны
объекта культурного наследия регионального значения
«Особняк В.И.Турчаниновой»
Санкт-Петербург, Средний проспект В.О., дом 40, литера А

№ пп	Видовая принадлежность предмета охраны	Предметы охраны	Фотофиксация
1	2	3	4
1	Объемно-пространственное решение:	<p>габариты и конфигурация двухэтажного прямоугольного в плане здания с лучковым фронтоном по оси воротного проезда; включая аттиковую надстройку и воротный проезд по лицевому фасаду;</p> <p>конфигурация (скатная) и габариты лицевого ската крыши, включая высоту конька;</p> <p>материал окрытия (листовое железо);</p>	 
2	Конструктивная система здания:	<p>исторические конструкции:</p> <p>исторические наружные и внутренние капитальные кирпичные стены;</p> <p>исторические отметки плоских междуэтажных перекрытий;</p> <p>парадная лестница Л1 - конфигурация, конструктивное решение (четырёхмаршевая), материал (камень), профиль ступеней (с валиком);</p>	

		<p>ограждение маршей –материал и техника (чугун, литье); рисунок - вертикальные ажурные стойки с рисунком растительного характера;</p> <p>своды:</p> <p>коробовый свод на подпружных арках в воротном проезде;</p> <p>коробовый свод с распалубками в пом. 2-Н(5), пл. 35,0 м кв.;</p>	    
3	Объемно-планировочное решение:	историческое объемно-планировочное решение в габаритах капитальных стен.	

4

Архитектурно-художественное решение фасадов:

архитектурно-художественное решение лицевого фасада в приемах историзма;

материал отделки цоколя - известняковая плита;

материал отделки фасада – окрашенная штукатурка;

линейный руст в уровне 1-го этажа;

подоконный профилированный карниз в уровне 2-го этажа;

правая крайняя ось фланкирована рустованными пилястрами в уровне 1-го этажа, пилястры декорированы «разорванными» прямоугольными филенками с медальоном в центре в уровне 2-го этажа (левый край фасада оформлен аналогичной пилястрой);

штукатурная профилированная тяга над оконными проемами в уровне 2-го этажа;

оконные и дверные проемы – местоположение, габариты и конфигурация (включая проемы с лучковыми завершениями в уровне 2-го этажа);

воротный проем – с завершением в виде трехцентровой арки, оформлен веерным рустом с замковым камнем;

оконные заполнения – исторические цвет и рисунок расстекловки;

оформление оконных проемов:

профилированные наличники, замковые камни в уровне 1-го этажа;

профилированные наличники «с ушками», профилированные лучковые сандрики;

лепной орнамент с элементами «рокайля» в поле сандриков и подоконных простенках – в уровне 2-го этажа;



гротескный маскарон в поле сандрика сдвоенного оконного проема;



профилированный венчающий карниз с раскреповкой в крайней правой оси фасада;



лучковый фронтон по оси воротного проезда;

аттиковая надстройка сложной конфигурации с профилированным карнизом в завершении;

дворовый фасад:

материал отделки цоколя - известняковая плита;

материал отделки фасада – гладкая окрашенная штукатурка;

воротный проем с завершением в виде трехцентровой арки;

оконные и дверные проемы – местоположение по историческим осям;



прямые сандрики в уровне 2-го этажа по 1-2-3-й осям фасада;

профилированные наличники в уровне 2-го этажа по 1-2-й световым осям фасада;

профилированный венчающий карниз.



5

Декоративно-художественная отделка интерьеров:

оформление стен лестничной клетки:
 квадратный руст в нижней части стен, линейный руст над профилированной тягой;

в завершении стен фриз в виде меандра, профилированная тяга, разноформатные зеркала в профилированных рамах, круглые розетки вписанные в медальоны;

круглые розетки состоящие из центральной небольшой цветочной розетки, обрамленной листьями аканта, жемчужной порезкой, профилированным кругом – по четырем стенам лестничной клетки;



деревянное ограждение галереи в объеме лестничной клетки – кувшинообразные балясины, профилированные поручни;



галерея на деревянных профилированных колоннах, декорированных «алмазными» гранями, профилированными тягами; трапециевидные арки, оформленные резным рельефом растительного характера;



декоративное оформление перекрытия:

профилированный карниз с порезкой в виде плетения «косичка»; «скошенная падуга» (материал дерево?);



по периметру потолка профилированная тяга с порезкой геометрического характера в виде плетения «косичка» (материал-дерево?);



угловые резервы и полурозетки с порезкой в виде стилизованных фантастических птиц (материал-дерево?);



в центре круглая профилированная розетка с порезкой в виде «жемчужника» и лавровым венком (материал-дерево?);



дверное заполнение -
двустворчатое, материал (дуб),
рисунок (каждая створка на две
фигарейные филенки);

откосы – материал (дуб),
оформлены прямоугольными
филенками;

профилированные наличники.



Приложение № 4 к Акту по результатам государственной историко-культурной экспертизы раздела документации, обосновывающего меры по обеспечению сохранности объекта культурного наследия регионального значения «Особняк В. И. Турчаниновой» по адресу: Санкт-Петербург, Средний проспект В.О., дом 40, литера А, при проведении земляных, строительных, мелиоративных и (или) хозяйственных работ, предусмотренных статьей 25 Лесного кодекса Российской Федерации работ по использованию лесов и иных работ: Раздел 12. Иная документация. Том 12.1.2. Мероприятия по охране объектов культурного наследия, шифр: 23/11/18-2020-ОСОКН, разработанного ООО «ТМГ ГРУП» в 2021 году в составе проектной документации «Приспособление здания для современного использования под гостиницу 3*, расположенного по адресу: Санкт-Петербург, Средний пр., д. 40, литера А (Василеостровский район)»

Материалы фотофиксации от 19 ноября 2021 года

Схема фотофиксации. Фасады

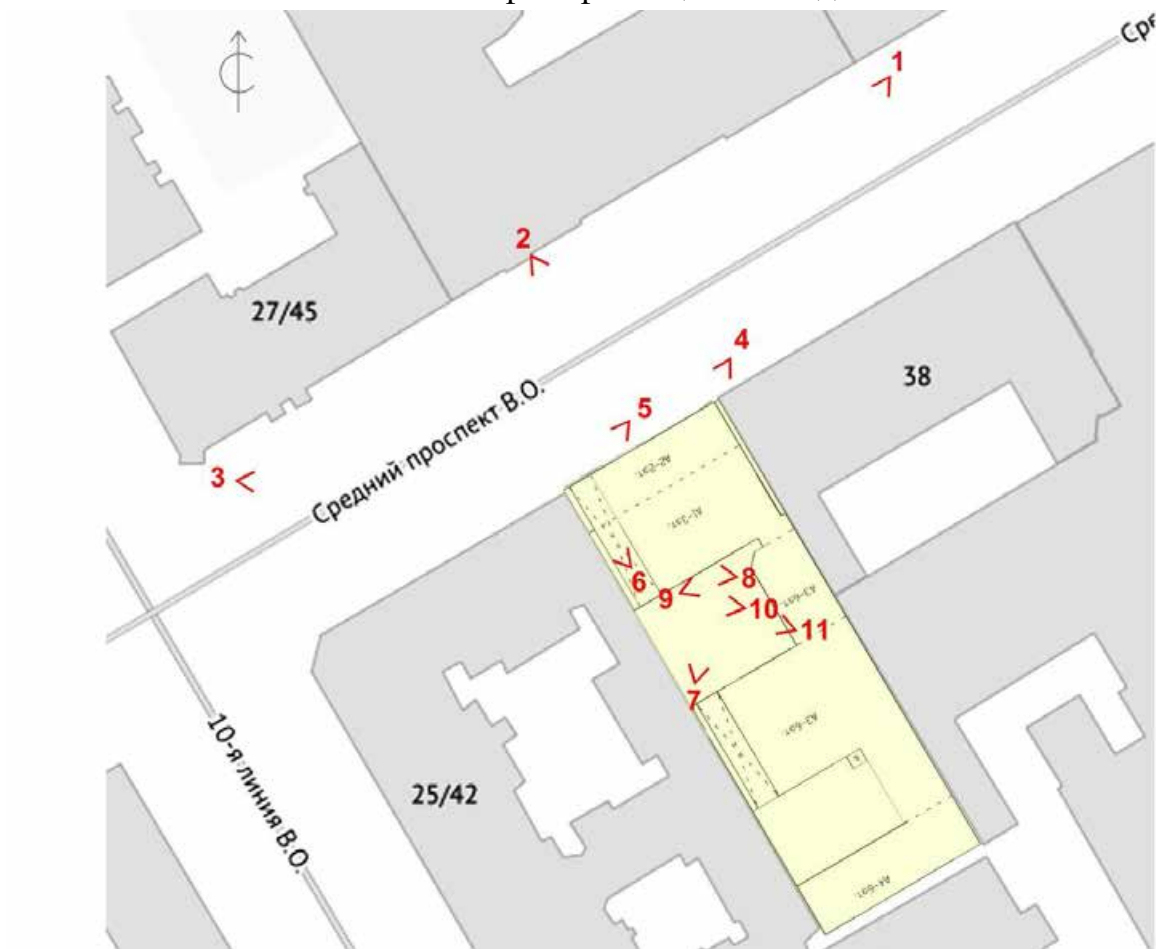


Фото 1. Общий вид по Среднему проспекту с северо-востока.



Фото 2. Лицевой фасад.



Фото 3. Общий вид по Среднему проспекту с запада.



Фото 4. Лицевой фасад с северо-востока.




Фото 5. Фрагмент фасада вид на западную часть.



Фото 6. Проездная арка, вид со двора.



Фото 7. Дворовой фасад.



Фото 8. Проемы первого этажа.



Фото 9. Юго-восточный угол, примыкание дворовых корпусов.

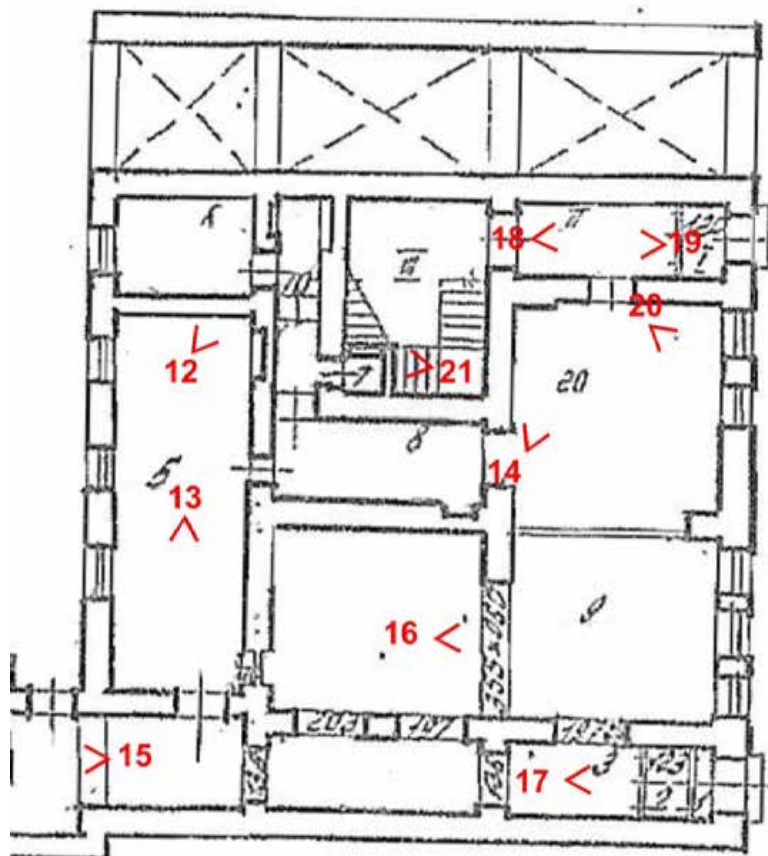


Фото 10. Юго-западный угол.

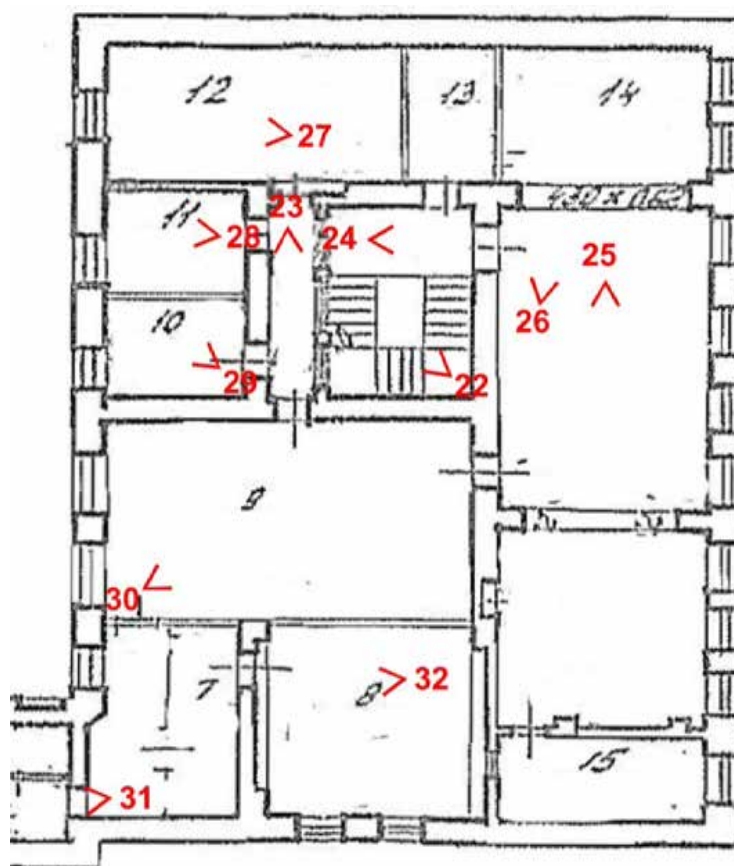


Фото 11. Вид сверху с дворового флигеля.

Схема фотофиксации. Интерьеры. 1 этаж



2 этаж



3 этаж

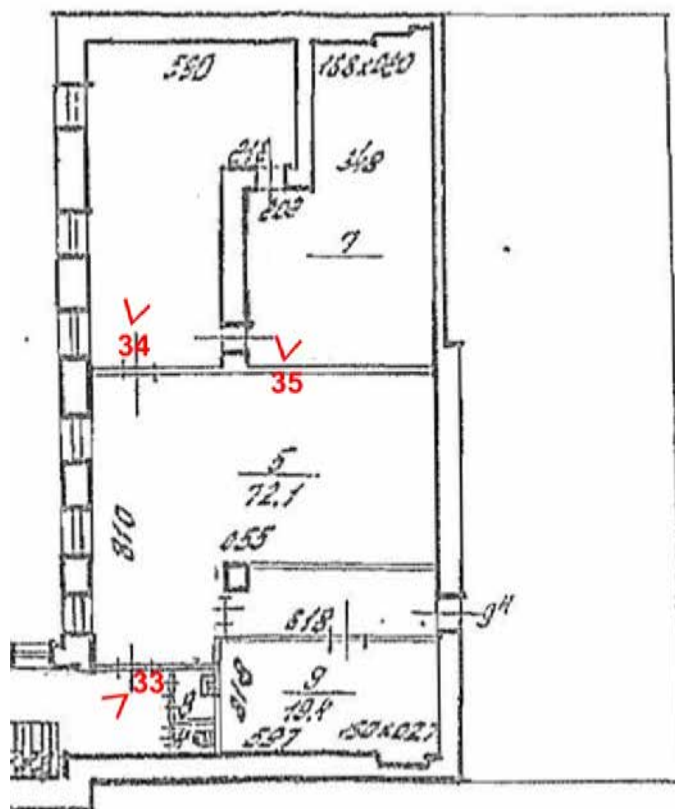


Фото 12. Фрагмент перекрытия, заложенные проемы.



Фото 13. Помещение 5, по дворовому фасаду.



Фото 14. Помещение 20, обрушение перекрытия.



Фото 15. Соединительный коридор на востоке.



Фото 16. Помещение 9.



Фото 17. Восточный вход.



Фото 18. Западный вход.



Фото 19. Коридор западного входа.



Фото 20. Проемы лицевого фасада.



Фото 21. Парадная лестница.



Фото 22. Перекрытие парадной лестницы.



Фото 23. Разрушение перекрытия в парадной лестнице.



Фото 24. Площадка второго этажа.



Фото 25. Восточная и центральная часть помещения 14.



Фото 26. Западная часть помещения 14.



Фото 27. Помещение 12.



Фото 28. Помещение 11.



Фото 29. Перекрытие помещения 10.



Фото 30. Помещение 9.



Фото 31. Коридор-переход в дворовые корпуса.



Фото 32. Помещение 8 и проем в помещение 7.



Фото 33. Юго-восточное помещение с лестницей на третий этаж.



Фото 34. Западное помещение третьего этажа.



Фото 35. Обрушение перекрытия третьего этажа в пом.7.

Объект культурного наследия. Состав фотофиксации. Фасады

Фото 1. Общий вид по Среднему проспекту с северо-востока.

Фото 2. Лицевой фасад.

Фото 3. Общий вид по Среднему проспекту с запада.

Фото 4. Лицевой фасад с северо-востока.

Фото 5. Фрагмент фасада вид на западную часть.

Фото 6. Проездная арка, вид со двора.

Фото 7. Дворовой фасад.

Фото 8. Проемы первого этажа.

Фото 9. Юго-восточный угол, примыкание дворовых корпусов.

Фото 10. Юго-западный угол.

Фото 11. Вид сверху с дворового флигеля.

Интерьеры.

Фото 12. Фрагмент перекрытия, заложенные проемы.

Фото 13. Помещение 5, по дворовому фасаду.

Фото 14. Помещение 20, обрушение перекрытия.

Фото 15. Соединительный коридор на востоке.

Фото 16. Помещение 9.

Фото 17. Восточный вход.

Фото 18. Западный вход.

Фото 19. Коридор западного входа.

Фото 20. Проемы лицевого фасада.

Фото 21. Парадная лестница.

Фото 22. Перекрытие парадной лестницы.

Фото 23. Разрушение перекрытия в парадной лестнице.

Фото 24. Площадка второго этажа.

Фото 25. Восточная и центральная часть помещения 14.

Фото 26. Западная часть помещения 14.

Фото 30. Помещение 9.

Фото 31. Коридор-переход в дворовые корпуса.

Фото 32. Помещение 8 и проем в помещение 7.

Фото 33. Юго-восточное помещение с лестницей на третий этаж.

Фото 34. Западное помещение третьего этажа.

Фото 35. Обрушение перекрытия третьего этажа в пом.7.

Дворовые корпуса. Схема фотофиксации. Фасады.

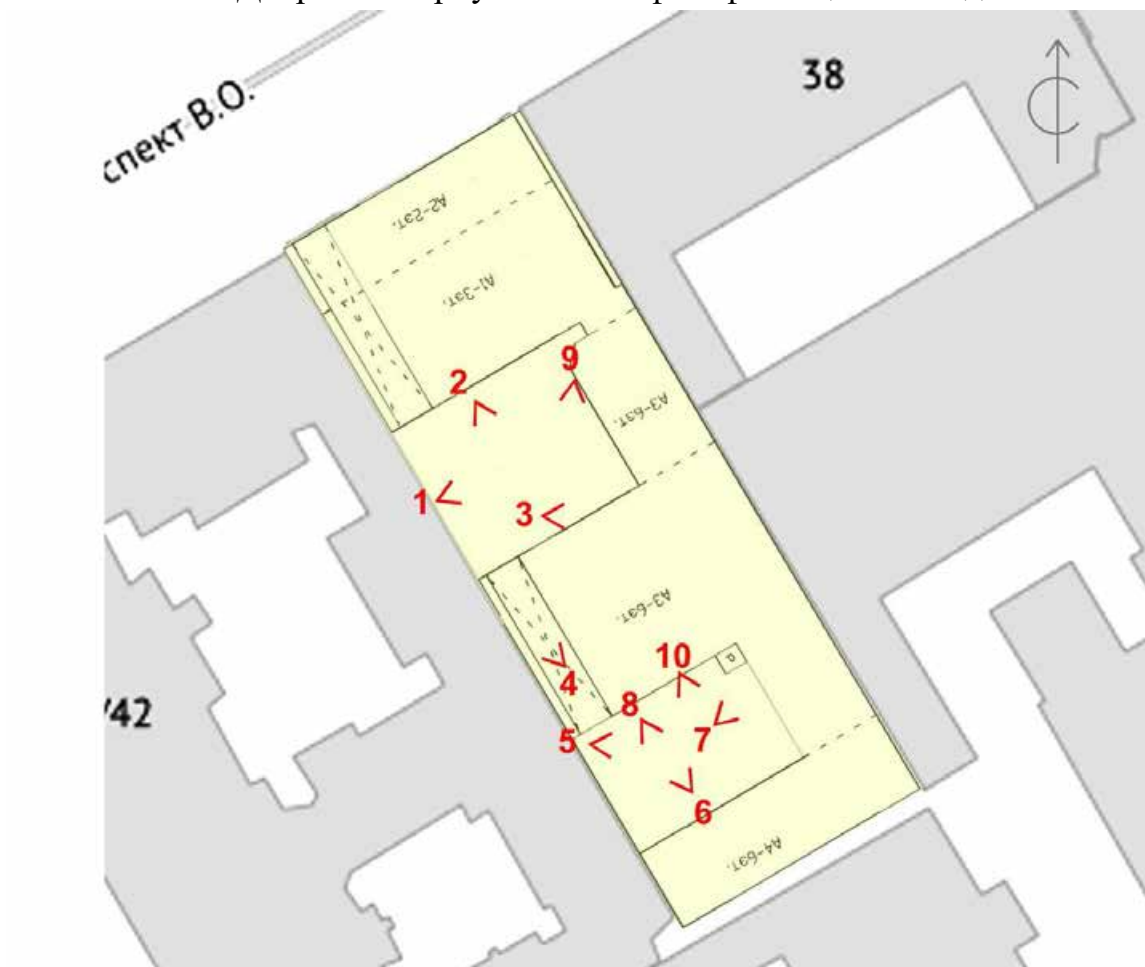




Фото 1. Общий вид западной части корпуса А3.



Фото 2. Центральный дворовой корпус, вид с севера.



Фото 3. Проем в подвал центрального корпуса.



Фото 4. Проездная арка центрального корпуса.



Фото 5. Общий вид второго двора с запада.



Фото 6. Южный фасад центрального корпуса.



Фото 7. Фрагмент восточного корпуса второго двора.



Фото 8. Фасад литеры А4.




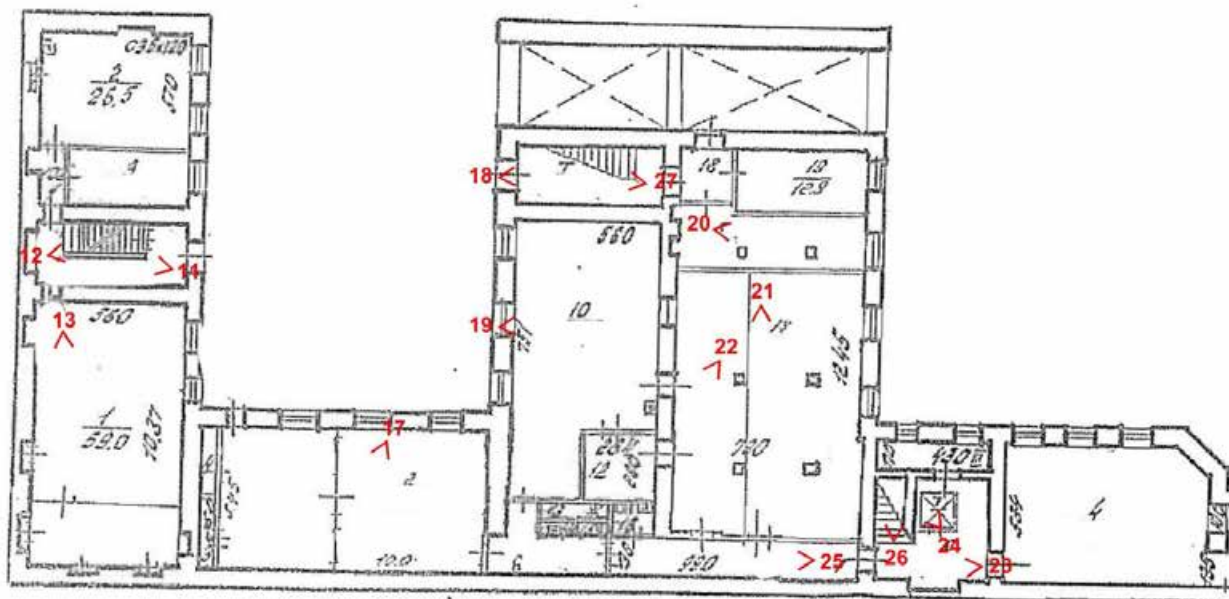
Фото 9. Общий вид сверху центрального корпуса.



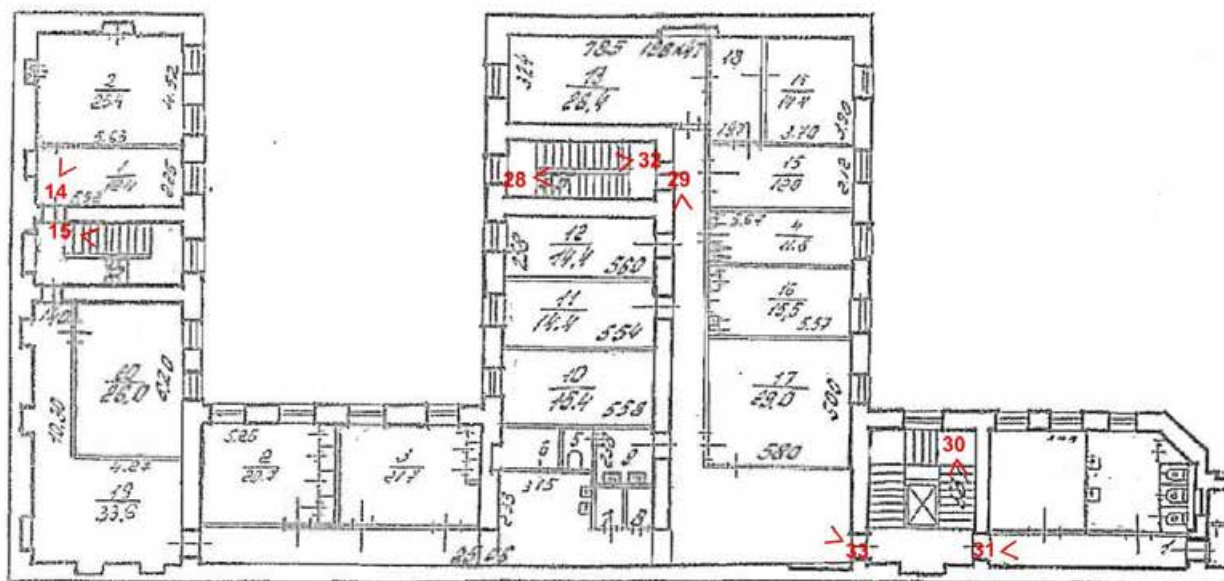
Фото 10. Фасад южного корпуса.

Схема фотофиксации. Интерьеры.

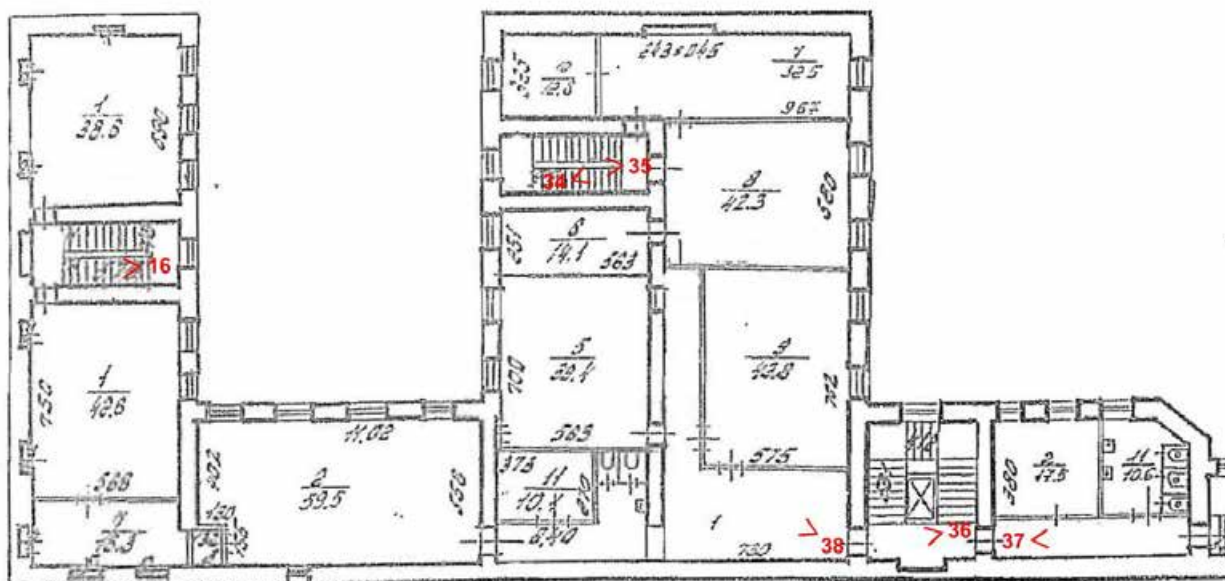
1 этаж



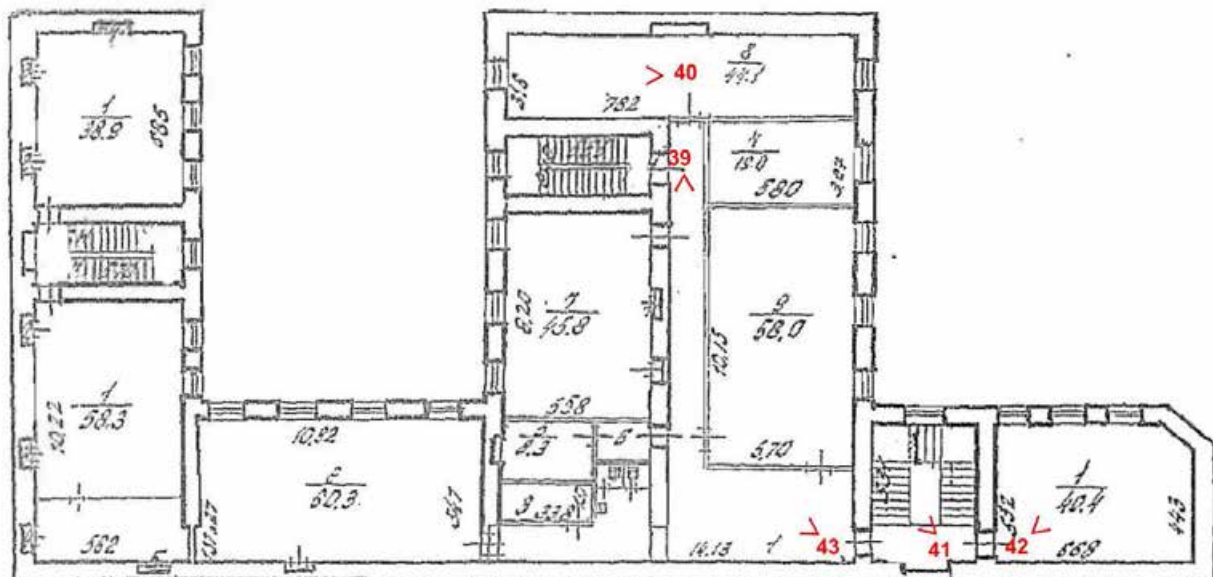
2 этаж



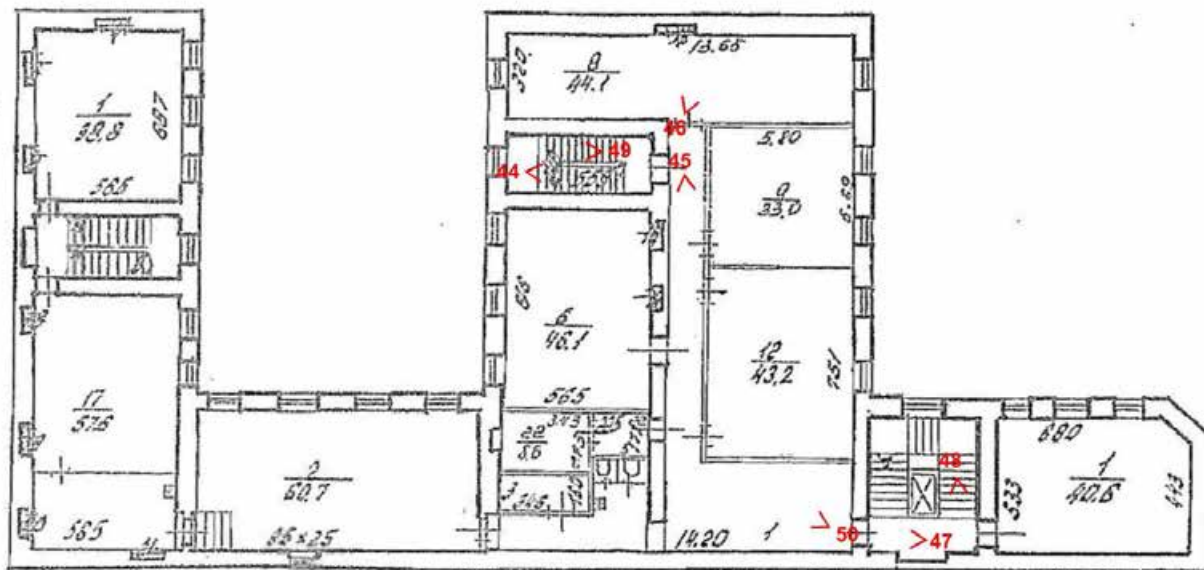
3 этаж



4 этаж



5 этаж



6 этаж

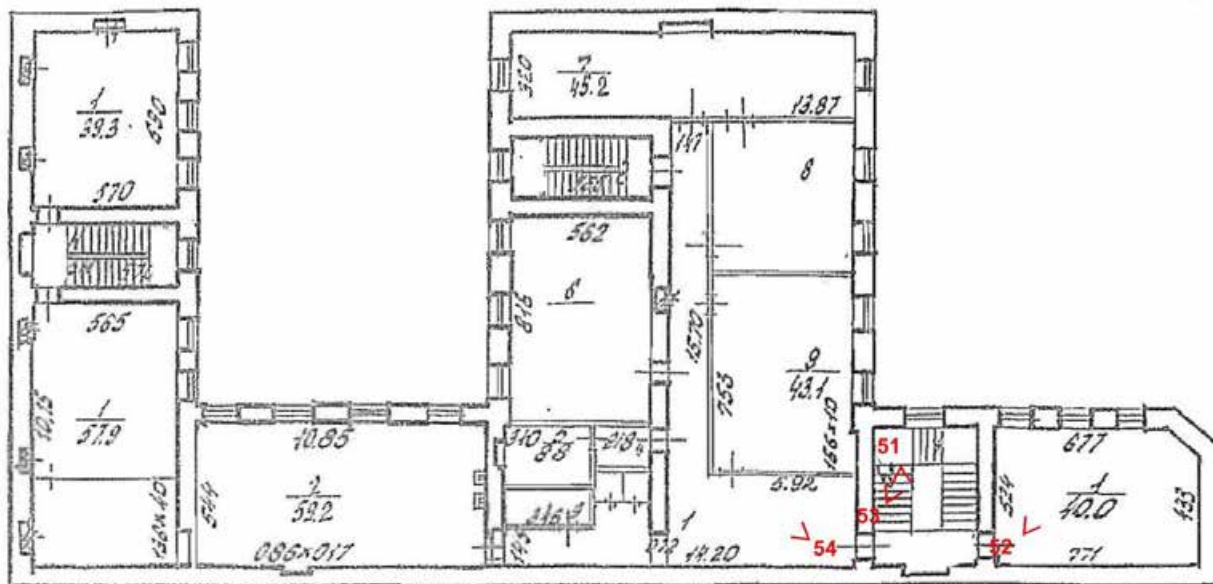




Фото 11. Лестница южного корпуса,
первый этаж.



Фото 12. Лестница южного корпуса,
междуэтажная площадка.



Фото 13. Помещение 1, южного корпуса.



Фото 14. Помещения второго этажа южного корпуса.



Фото 15. Лестница на третий этаж.



Фото 16. Площадка 4 этажа.



Фото 17. Помещение первого этажа восточного корпуса второго двора.



Фото 18. Помещение под лестницей центрального корпуса.



Фото 19. Проем в подвал, недоступен.



Фото 20. Помещение первого этажа центрального корпуса.



Фото 21. Помещение 17.



Фото 22. Проемы в помещении 10.



Фото 23. Первый этаж северной
лестницы.




Фото 24. Лифтовая шахта.



Фото 25. Коридор вдоль восточной границы.



Фото 26. Лестница северная.



Фото 27. Лестницы центрального корпуса.



Фото 28. Лестница, вид с междуэтажной площадки.



Фото 29. Коридор центрального корпуса.



Фото 30. Лестница северная, марш на второй этаж.



Фото 31. Северный коридор.



Фото 32. Лестница центрального корпуса со второго этажа.



Фото 33. Северо-восточное помещение центрального корпуса.



Фото 34. Площадка третьего этажа.



Фото 35. Лестница, третий этаж.



Фото 36. Площадка третьего этажа северной лестницы.



Фото 37. Коридор в северной части.



Фото 38. Помещение 1 центрального корпуса.



Фото 39. Коридор четвертого этажа.



Фото 40. Помещение 8 (западное).



Фото 41. Северная лестничная клетка и лифт.



Фото 42. Помещение 1 (северная часть).



Фото 43. Помещение центрального корпуса, разрушение перекрытия.



Фото 44. Лестница на 5 этаж.



Фото 45. Коридор центрального корпуса, разрушение перекрытия.



Фото 46. Помещение 9.



Фото 47. Северная лестница, пятый этаж.



Фото 48. Северная лестница на 5 этаж.



Фото 49. Лестница центрального корпуса, марш на 6 этаж.



Фото 50. Помещение центрального корпуса.



Фото 51. Вид на 6 этаж северной лестницы.



Фото 52. Помещение северное (6 этаж).



Фото 53. Лестничные марши северной лестницы.



Фото 54. Помещение центрального корпуса на 6 этаже.

Дворовые корпуса. Состав фотофиксации. Фасады.

Фото 1. Общий вид западной части корпуса А3.

Фото 2. Центральный дворовой корпус, вид с севера.

Фото 3. Проем в подвал центрального корпуса.

Фото 4. Проездная арка центрального корпуса.

Фото 5. Общий вид второго двора с запада.

Фото 6. Южный фасад центрального корпуса.

Фото 7. Фрагмент восточного корпуса второго двора.

Фото 8. Фасад литеры А4.

Фото 9. Общий вид сверху центрального корпуса.

Фото 10. Фасад южного корпуса.

Интерьеры.

Фото 11. Лестница южного корпуса, первый этаж.

Фото 12. Лестница южного корпуса, междуэтажная площадка.

Фото 13. Помещение 1, южного корпуса.

Фото 14. Помещения второго этажа южного корпуса.

Фото 15. Лестница на третий этаж.

Фото 16. Площадка 4 этажа.

Фото 17. Помещение первого этажа восточного корпуса второго двора.

Фото 18. Помещение под лестницей центрального корпуса.

Фото 19. Проем в подвал, недоступен.

Фото 20. Помещение первого этажа центрального корпуса.

Фото 21. Помещение 17.

Фото 22. Проемы в помещение 10.

Фото 23. Первый этаж северной лестницы.

Фото 24. Лифтовая шахта.

Фото 25. Коридор вдоль восточной границы.

Фото 26. Лестница северная.

Фото 27. Лестницы центрального корпуса.

Фото 28. Лестница, вид с междуэтажной площадки.

Фото 29. Коридор центрального корпуса.

Фото 30. Лестница северная, марш на второй этаж.

Фото 31. Северный коридор.

Фото 32. Лестница центрального корпуса со второго этажа.

Фото 33. Северо-восточное помещение центрального корпуса.

Фото 34. Площадка третьего этажа.

Фото 35. Лестница, третий этаж.

Фото 36. Площадка третьего этажа северной лестницы.

Фото 37. Коридор в северной части.

Фото 38. Помещение 1 центрального корпуса.

- Фото 39. Коридор четвертого этажа.
- Фото 40. Помещение 8 (западное).
- Фото 41. Северная лестничная клетка и лифт.
- Фото 42. Помещение 1 (северная часть).
- Фото 43. Помещение центрального корпуса, разрушение перекрытия.
- Фото 44. Лестница на 5 этаж.
- Фото 45. Коридор центрального корпуса, разрушение перекрытия.
- Фото 46. Помещение 9.
- Фото 47. Северная лестница, пятый этаж.
- Фото 48. Северная лестница на 5 этаж.
- Фото 49. Лестница центрального корпуса, марш на 6 этаж.
- Фото 50. Помещение центрального корпуса.
- Фото 51. Вид на 6 этаж северной лестницы.
- Фото 52. Помещение северное (6 этаж).
- Фото 53. Лестничные марши северной лестницы.
- Фото 54. Помещение центрального корпуса на 6 этаже.

Приложение № 5 к Акту по результатам государственной историко-культурной экспертизы раздела документации, обосновывающего меры по обеспечению сохранности объекта культурного наследия регионального значения «**Особняк В. И. Турчаниновой**» по адресу: Санкт-Петербург, Средний проспект В.О., дом 40, литера А, при проведении земляных, строительных, мелиоративных и (или) хозяйственных работ, предусмотренных статьей 25 Лесного кодекса Российской Федерации работ по использованию лесов и иных работ: Раздел 12. Иная документация. Том 12.1.2. Мероприятия по охране объектов культурного наследия, шифр: 23/11/18-2020-ОСОКН, разработанного ООО «ТМГ ГРУП» в 2021 году в составе проектной документации «Приспособление здания для современного использования под гостиницу 3*, расположенного по адресу: Санкт-Петербург, Средний пр., д. 40, литера А (Василеостровский район)»

**Копия паспорта объекта культурного наследия регионального значения
«Особняк В.И.Турчаниновой»**

Утверждено
приказом Министерства культуры
Российской Федерации
от 2 июля 2015 г. № 1906

Экземпляр № 2

781811318300005

Регистрационный номер объекта культурного
наследия в едином государственном реестре
объектов культурного наследия (памятников
истории и культуры) народов Российской Федерации

ПАСПОРТ ОБЪЕКТА КУЛЬТУРНОГО НАСЛЕДИЯ

Фотографическое изображение объекта культурного наследия,
за исключением отдельных объектов археологического наследия,
фотографическое изображение которых вносится на основании решения
соответствующего органа охраны объектов культурного наследия



12.10.2018

Дата съемки (число, месяц, год)

1. Сведения о наименовании объекта культурного наследия

Особняк В.И. Турчаниновой

2. Сведения о времени возникновения или дате создания объекта культурного наследия, датах основных изменений (перестроек) данного объекта и (или) датах связанных с ним исторических событий

1-я треть XIX в., 1855-1859 гг.

3. Сведения о категории историко-культурного значения объекта культурного наследия

Федерального значения	Регионального значения	Местного (муниципального значения)
	+	

4. Сведения о виде объекта культурного наследия

Памятник	Ансамбль	Достопримечательное место
+		

5. Номер и дата принятия органом государственной власти решения о включении объекта культурного наследия в единый государственный реестр объектов культурного наследия (памятников истории и культуры) народов Российской Федерации

- распоряжение КГИОП «О включении выявленных объектов культурного наследия в единый государственный реестр объектов культурного наследия (памятников истории и культуры) народов Российской Федерации в качестве объекта культурного наследия регионального значения «Особняк В.И. Турчаниновой», об утверждении границ и режима использования территории объекта культурного наследия» № 329-р от 20.08.2018 г.

6. Сведения о местонахождении объекта культурного наследия (адрес объекта или при его отсутствии описание местоположения объекта)

Санкт-Петербург, Средний проспект В.О., дом 40, литера А

7. Сведения о границах территории объекта культурного наследия, включенного в единый государственный реестр объектов культурного наследия (памятников истории и культуры) народов Российской Федерации

Описание границы территории объекта культурного наследия: Граница территории объекта от точки 1 до точки 2 проходит на северо-запад, от точки 2 до точки 3 на юго-запад вдоль лицевого фасада здания с кадастровым номером 78:06:0002039:2007, от точки 3 до точки 4 на юго-восток, от точки 4 до точки 1 на северо-восток вдоль дворового фасада здания с

кадастровым номером 78:06:0002039:2007.

- распоряжение КГИОП «О включении выявленных объектов культурного наследия в единый государственный реестр объектов культурного наследия (памятников истории и культуры) народов Российской Федерации в качестве объекта культурного наследия регионального значения «Обособляк В.И. Турчаниновой», об утверждении границ и режима использования территории объекта культурного наследия» № 329-р от 20.08.2018 г.

8. Описание предмета охраны объекта культурного наследия

Объемно-пространственное решение: габариты и конфигурация двухэтажного прямоугольного в плане здания с лучковым фронтоном по оси воротного проезда; включая аттиковую надстройку и воротный проезд по лицевому фасаду; конфигурация (скатная) и габариты лицевого ската крыши, включая высоту конька; материал окрытия (листовое железо); Конструктивная система здания: исторические конструкции: исторические наружные и внутренние капитальные кирпичные стены; исторические отметки плоских междуэтажных перекрытий; парадная лестница Л1 - конфигурация, конструктивное решение (четырёхмаршевая), материал (камень), профиль ступеней (с валиком); ограждение маршей - материал и техника (чугун, литые); рисунок - вертикальные ажурные стойки с рисунком растительного характера; своды: коробовый свод на подпружных арках в воротном проезде; коробовый свод с распалубками в пом. 2-Н(5), пл. 35,0 м кв.; Объемно-планировочное решение: историческое объемно-планировочное решение в габаритах капитальных стен. Архитектурно-художественное решение фасадов: архитектурно-художественное решение лицевого фасада в приемах историзма; материал отделки цоколя - известняковая плита; материал отделки фасада - окрашенная штукатурка; линейный руст в уровне 1-го этажа; подоконный профилированный карниз в уровне 2-го этажа; правая крайняя ось фланкирована рустованными пилястрами в уровне 1-го этажа, пилястры декорированы «разорванными» прямоугольными филёнками с медальоном в центре в уровне 2-го этажа (левый край фасада оформлен аналогичной пилястрой); штукатурная профилированная тяга над оконными проемами в уровне 2-го этажа; оконные и дверные проемы - местоположение, габариты и конфигурация (включая проемы с лучковыми завершениями в уровне 2-го этажа); воротный проем - с завершением в виде трехцентровой арки, оформлен веерным рустом с замковым камнем; оконные заполнения - исторические цвет и рисунок расстекловки; оформление оконных проемов: профилированные наличники, замковые камни в уровне 1-го этажа; профилированные наличники «с ушками», профилированные лучковые сандрики; лепной орнамент с элементами «рокайля» в поле сандриков и подоконных простенках - в уровне 2-го этажа; гротескный маскарон в поле сандрика сдвоенного оконного проема; профилированный венчающий карниз с раскрепкой в крайней правой оси фасада; лучковый фронтон по оси воротного проезда; аттиковая надстройка сложной конфигурации с профилированным карнизом в завершении; дворовый фасад: материал отделки цоколя - известняковая плита; материал отделки фасада - гладкая окрашенная штукатурка; воротный проем с завершением в виде трехцентровой арки; оконные и дверные проемы - местоположение по историческим осям; прямые сандрики в уровне 2-го этажа по 1-2-3-й осям фасада; профилированные наличники в уровне 2-го этажа по 1-2-й световым осям фасада; профилированный венчающий карниз. Декоративно-художественная отделка интерьеров: оформление стен лестничной клетки: квадратный руст в нижней части стен, линейный руст над профилированной тягой; в завершении стен фриз в виде меандра, профилированная тяга, разноформатные зеркала в профилированных рамах, круглые розетки вписанные в медальоны; круглые розетки состоящие из центральной небольшой цветочной розетки обрамленной листьями аканта, жемчужной порезкой, профилированным кругом - по четырем стенам лестничной клетки; деревянное ограждение галереи в объеме лестничной клетки - кувшинообразные балясины, профилированные поручни; галерея на деревянных профилированных колоннах, декорированных «алмазными» гранями, профилированными тягами; трапециевидальные арки, оформленные резным рельефом растительного характера; декоративное оформление перекрытия: профилированный карниз с порезкой в виде плетения «косичка»; «скошенная падуга» (материал дерево?); по периметру потолка профилированная тяга с порезкой геометрического характера в виде плетения «косичка» (материал-дерево?); угловые резервы и полурозетки с порезкой в виде стилизованных фантастических птиц (материал-дерево?); в центре круглая профилированная розетка с порезкой в виде «жемчужника» и лавровым венком

(материал дерсво?);

- распоряжение КГИОП "Об утверждении предмета охраны объекта культурного наследия регионального значения «Особняк В.И.Турчаниновой» № 344-р от 31.08.2018 г.

9. Сведения о наличии зон охраны данного объекта культурного наследия с указанием номера и даты принятия органом государственной власти акта об утверждении указанных зон либо информация о расположении данного объекта культурного наследия в границах зон охраны иного объекта культурного наследия

- Закон Санкт-Петербурга «О границах объединенных зон охраны объектов культурного наследия, расположенных на территории Санкт-Петербурга, режимах использования земель и требованиях к градостроительным регламентам в границах указанных зон» № 820-7 от 19.01.2009 г.

Всего в паспорте листов

4

Уполномоченное должностное лицо органа охраны объектов культурного наследия

Временно исполняющий обязанности заместителя председателя КГИОП		Яковлев Петр Олегович
должность	подпись	инициалы, фамилия

М.П.

21 . 05 . 2021

Дата оформления паспорта
(число, месяц, год)

и скреплено печатью

4 (четыре) листа(ов)



Рубиной В.А.

Рубиной В.А.

Приложение № 6 к Акту по результатам государственной историко-культурной экспертизы раздела документации, обосновывающего меры по обеспечению сохранности объекта культурного наследия регионального значения «Особняк В. И. Турчаниновой» по адресу: Санкт-Петербург, Средний проспект В.О., дом 40, литера А, при проведении земляных, строительных, мелиоративных и (или) хозяйственных работ, предусмотренных статьей 25 Лесного кодекса Российской Федерации работ по использованию лесов и иных работ: Раздел 12. Иная документация. Том 12.1.2. Мероприятия по охране объектов культурного наследия, шифр: 23/11/18-2020-ОСОКН, разработанного ООО «ТМГ ГРУП» в 2021 году в составе проектной документации «Приспособление здания для современного использования под гостиницу 3*, расположенного по адресу: Санкт-Петербург, Средний пр., д. 40, литера А (Василеостровский район)»

**Копия охранного обязательства собственника или иного законного
владельца объекта культурного наследия**



**ПРАВИТЕЛЬСТВО САНКТ-ПЕТЕРБУРГА
КОМИТЕТ ПО ГОСУДАРСТВЕННОМУ КОНТРОЛЮ, ИСПОЛЬЗОВАНИЮ
И ОХРАНЕ ПАМЯТНИКОВ ИСТОРИИ И КУЛЬТУРЫ**

РАСПОРЯЖЕНИЕ

21 ЯНВ 2020

№ 04-19-16/20

**Об утверждении охранного обязательства
собственника или иного законного
владельца объекта культурного наследия
регионального значения «Особняк
В.И. Турчаниновой», включенного в единый
государственный реестр объектов
культурного наследия (памятников истории
и культуры) народов Российской Федерации**

В соответствии с главой VIII Федерального закона от 25.06.2002 № 73-ФЗ «Об объектах культурного наследия (памятниках истории и культуры) народов Российской Федерации»:

1. Утвердить охранное обязательство собственника или иного законного владельца объекта культурного наследия регионального значения «Особняк В.И. Турчаниновой», расположенного по адресу: г. Санкт-Петербург, Средний проспект В.О., дом 40, литера А (далее – объект), согласно приложению к настоящему распоряжению.

2. Начальнику Юридического управления - юрисконсульту КГИОП обеспечить регистрацию распоряжения и его передачу в необходимом числе копий в отдел обработки документированной информации Управления организационного обеспечения, популяризации и государственного учета объектов культурного наследия КГИОП в течение трех рабочих дней со дня его утверждения.

3. Начальнику отдела обработки документированной информации Управления организационного обеспечения, популяризации и государственного учета объектов культурного наследия КГИОП обеспечить направление копии распоряжения собственнику объекта, другим лицам, к обязанностям которых относится его исполнение, а также в орган, уполномоченный на ведение Единого государственного реестра недвижимости в порядке, установленном законодательством Российской Федерации, в течение двенадцати рабочих дней со дня передачи копий согласно пункту 2 распоряжения.

4. Начальнику отдела государственного учета объектов культурного наследия Управления организационного обеспечения, популяризации и государственного учета объектов культурного наследия КГИОП обеспечить направление распоряжения в Министерство культуры Российской Федерации для приобщения к учетному делу объекта.

5. Начальнику отдела координации и контроля Управления организационного обеспечения, популяризации и государственного учета объектов культурного наследия КГИОП обеспечить размещение распоряжения на сайте КГИОП в информационно-телекоммуникационной сети «Интернет» и в локальной компьютерной сети КГИОП.

6. Контроль за выполнением распоряжения остается за заместителем председателя КГИОП - начальником Управления организационного обеспечения, популяризации и государственного учета объектов культурного наследия.

Заместитель председателя КГИОП -
начальник Управления организационного обеспечения,
популяризации и государственного учета
объектов культурного наследия

Г.Р. Аганова

Приложение
к распоряжению КГИОП
от 21 ЯНВ 2020 № 01.19.16/20

ОХРАННОЕ ОБЯЗАТЕЛЬСТВО
СОБСТВЕННИКА ИЛИ ИНОГО ЗАКОННОГО ВЛАДЕЛЬЦА
объекта культурного наследия, включенного в единый государственный реестр объектов культурного наследия (памятников истории и культуры) народов Российской Федерации

"Особняк В.И. Турчаниновой"
(указать наименование объекта культурного наследия в соответствии с правовым актом о его принятии на государственную охрану)

регистрационный номер объекта культурного наследия в едином государственном реестре объектов культурного наследия (памятников истории и культуры) народов Российской Федерации:

О	Т	С	У	Т	С	Т	В	У	Е	Т	-	-	-	-
---	---	---	---	---	---	---	---	---	---	---	---	---	---	---

Раздел 1. Данные об объекте культурного наследия, включенном в единый государственный реестр объектов культурного наследия (памятников истории и культуры) народов Российской Федерации

(заполняются в случае, предусмотренном п. 5 ст. 47.6 Федерального закона от 25.06.2002 N 73-ФЗ "Об объектах культурного наследия (памятниках истории и культуры) народов Российской Федерации")

Отметка о наличии или отсутствии паспорта объекта культурного наследия, включенного в единый государственный реестр объектов культурного наследия (памятников истории и культуры) народов Российской Федерации, в отношении которого утверждено охранное обязательство (далее - объект культурного наследия):

имеется отсутствует V
(нужное отметить знаком "V")

При наличии паспорта объекта культурного наследия он является неотъемлемой частью охранного обязательства.

При отсутствии паспорта объекта культурного наследия в охранное обязательство вносятся следующие сведения:

1. Сведения о наименовании объекта культурного наследия:

"Особняк В.И. Турчаниновой"

2. Сведения о времени возникновения или дате создания объекта культурного наследия, датах основных изменений (перестроек) данного объекта и (или) датах связанных с ним исторических событий:

1-я треть 19 в.; 1855-1859; арх. И.И. Цим

3. Сведения о категории историко-культурного значения объекта культурного наследия:

федерального регионального муниципального значения
(нужное отметить знаком "V")

4. Сведения о виде объекта культурного наследия:

памятник ансамбль
(нужное отметить знаком "V")

5. Номер и дата принятия акта органа государственной власти о включении объекта культурного наследия в единый государственный реестр объектов культурного наследия (памятников истории и культуры) народов Российской Федерации:

Распоряжение КГИОП № 329-р

от «20» августа 2018

6. Сведения о местонахождении объекта культурного наследия (адрес объекта или при его отсутствии описание местоположения объекта):

Санкт-Петербург

(Субъект Российской Федерации)

Санкт-Петербург

(населенный пункт)

улица Средний проспект В.О. д. 40 корп./
стр. литера А помещение/
квартира ---

иные сведения:

Сведения о местонахождении объекта культурного наследия (адрес объекта или при его отсутствии описание местоположения объекта):

- г. Санкт-Петербург, Средний проспект В.О., дом 40, литера А (согласно распоряжению КГИОП от 20.08.2018 №329-р)

- г. Санкт-Петербург, Средний проспект В.О., дом 40, литера А (согласно выписке из Единого государственного реестра недвижимости об объекте недвижимости от 25.02.2019 №99/2019/247366233)

7. Сведения о границах территории объекта культурного наследия (для объектов археологического наследия прилагается графическое отражение границ на плане земельного участка, в границах которого он располагается):

границы и режим использования территории объекта культурного наследия, утвержденные распоряжением КГИОП от 20.08.2018 № 329-р, согласно приложению № 1 к настоящему охранному обязательству

8. Описание предмета охраны объекта культурного наследия:

предмет охраны объекта культурного наследия, утвержденный распоряжением КГИОП от 31.08.2018 № 344-р, согласно приложению № 2 к настоящему охранному обязательству

9. Фотографическое (иное графическое) изображение объекта (на момент утверждения охранного обязательства):

Прилагается: 6 изображений,
(указать количество)

согласно приложению № 3 к настоящему охранному обязательству.

10. Сведения о наличии зон охраны данного объекта культурного наследия с указанием номера и даты принятия органом государственной власти акта об утверждении указанных зон либо информация о расположении данного объекта культурного наследия/земельного участка, в границах которого располагается объект археологического наследия, в границах зон охраны другого объекта культурного наследия:

Закон Санкт-Петербурга от 24.12.2008 № 820-7 "О границах объединенных зон охраны объектов культурного наследия, расположенных на территории Санкт-Петербурга, режимах использования земель и требованиях к градостроительным регламентам в границах указанных зон"

11. Сведения о требованиях к осуществлению деятельности в границах территории объекта культурного наследия, включенного в единый государственный реестр объектов культурного наследия (памятников истории и культуры) народов Российской Федерации, об особом режиме использования земельного участка, в границах которого располагается объект археологического наследия, установленных статьей 5.1 Федерального закона от 25.06.2002 N 73-ФЗ "Об объектах культурного наследия (памятниках истории и культуры) народов Российской Федерации" (далее - Закон 73-ФЗ):

1) на территории памятника или ансамбля запрещаются строительство объектов капитального строительства и увеличение объемно-пространственных характеристик на территории памятника или ансамбля объектов капитального строительства; проведение земляных, строительных, мелиоративных и иных работ, за исключением работ по сохранению объекта культурного наследия или его отдельных элементов, сохранению историко-градостроительной или природной среды объекта культурного наследия;

2) на территории памятника, ансамбля разрешается ведение хозяйственной деятельности, не противоречащей требованиям обеспечения сохранности объекта культурного наследия и позволяющей обеспечить функционирование объекта культурного наследия в современных условиях;

3) в случае нахождения памятника или ансамбля на территории достопримечательного места подлежат также выполнению требования и ограничения, установленные в соответствии со статьей 5.1 Закона 73-ФЗ, для осуществления хозяйственной деятельности на территории достопримечательного места;

4) особый режим использования земельного участка, в границах которого располагается объект археологического наследия, предусматривает возможность проведения археологических полевых работ в порядке, установленном Законом 73-ФЗ, земляных, строительных, мелиоративных, хозяйственных работ, указанных в статье 30 Закона 73-ФЗ работ по использованию лесов и иных работ при условии обеспечения сохранности объекта археологического наследия, а также обеспечения доступа граждан к указанному объекту.

12. Иные сведения, предусмотренные Законом 73-ФЗ:

Действие охранного обязательства прекращается со дня принятия Правительством Российской Федерации решения об исключении объекта культурного наследия из реестра.

Раздел 2. Требования к сохранению объекта культурного наследия
(заполняется в соответствии со статьей 47.2 Закона 73-ФЗ)

13. Требования к сохранению объекта культурного наследия, включенного в единый государственный реестр объектов культурного наследия (памятников истории и культуры) народов Российской Федерации, предусматривают консервацию, ремонт, реставрацию объекта культурного наследия, приспособление объекта культурного наследия для современного использования либо сочетание указанных мер.

Состав (перечень) и сроки (периодичность) проведения работ по сохранению объекта культурного наследия, в отношении которого утверждено охранное обязательство, определяются соответствующим органом охраны объектов культурного наследия:

Комитет по государственному контролю, использованию и охране памятников истории и культуры Санкт-Петербурга (далее - КГИОП)

(указать наименование органа охраны объектов культурного наследия, утвердившего охранное обязательство)

на основании акта технического состояния объекта культурного наследия, составленного в порядке, установленном пунктом 2 статьи 47.2 Закона 73-ФЗ.

14. Лицо (лица), указанное (указанные) в пункте 11 статьи 47.6 Закона 73-ФЗ, обязано (обязаны) обеспечить финансирование и организацию проведения научно-исследовательских, изыскательских, проектных работ, консервации, ремонта, реставрации и иных работ, направленных на обеспечение физической сохранности объекта культурного наследия и сохранение предмета охраны объекта культурного наследия, в порядке, установленном Законом 73-ФЗ.

В случае обнаружения при проведении работ по сохранению объекта культурного наследия объектов, обладающих признаками объекта культурного наследия, в том числе объектов археологического наследия, собственник или иной законный владелец обязан незамедлительно приостановить работы и направить в течение трех рабочих дней со дня их обнаружения заявление в письменной форме об указанных объектах в региональный орган охраны объектов культурного наследия:

КГИОП

(указать наименование соответствующего регионального органа охраны объектов культурного наследия. В случае если охранное обязательство утверждено не данным органом охраны, указать его полное наименование и почтовый адрес)

Дальнейшее взаимодействие с региональным органом охраны объектов культурного наследия собственник или иной законный владелец объекта культурного наследия обязан осуществлять в порядке, установленном статьей 36 Закона 73-ФЗ.

15. Работы по сохранению объекта культурного наследия должны организовываться собственником или иным законным владельцем объекта культурного наследия в соответствии с порядком, предусмотренным статьей 45 Закона 73-ФЗ.

16. Собственник (иной законный владелец) земельного участка, в границах которого расположен объект археологического наследия, обязан:

обеспечивать неизменность внешнего облика;

сохранять целостность, структуру объекта археологического наследия;

организовывать и финансировать спасательные археологические полевые работы на данном объекте археологического наследия в случае, предусмотренном статьей 40, и в порядке, установленном статьей 45.1 Закона 73-ФЗ.

Раздел 3. Требования к содержанию объекта культурного наследия
(заполняется в соответствии со статьей 47.3 Закона 73-ФЗ)

17. При содержании и использовании объекта культурного наследия, включенного в единый государственный реестр объектов культурного наследия (памятников истории и культуры) народов Российской Федерации, в целях поддержания в надлежащем техническом состоянии без ухудшения физического состояния и (или) изменения предмета охраны данного объекта культурного наследия лица, указанные в пункте 11 статьи 47.6 Закона 73-ФЗ, обязаны:

1) осуществлять расходы на содержание объекта культурного наследия и поддержание его в надлежащем техническом, санитарном и противопожарном состоянии;

2) не проводить работы, изменяющие предмет охраны объекта культурного наследия либо ухудшающие условия, необходимые для сохранности объекта культурного наследия;

3) не проводить работы, изменяющие облик, объемно-планировочные и конструктивные решения и структуры, интерьер объекта культурного наследия в случае, если предмет охраны объекта культурного наследия не определен;

4) соблюдать установленные статьей 5.1 Закона 73-ФЗ требования к осуществлению деятельности в границах территории объекта культурного наследия, особый режим использования земельного участка, водного объекта или его части, в границах которых располагается объект археологического наследия;

5) не использовать объект культурного наследия (за исключением оборудованных с учетом требований противопожарной безопасности объектов культурного наследия, предназначенных либо предназначавшихся для осуществления и (или) обеспечения указанных ниже видов хозяйственной деятельности, и помещений для хранения предметов религиозного назначения, включая свечи и лампадное масло):

под склады и объекты производства взрывчатых и огнеопасных материалов, предметов и веществ, загрязняющих интерьер объекта культурного наследия, его фасад, территорию и водные объекты и (или) имеющих вредные парогазообразные и иные выделения;

под объекты производства, имеющие оборудование, оказывающее динамическое и вибрационное воздействие на конструкции объекта культурного наследия, независимо от мощности данного оборудования;

под объекты производства и лаборатории, связанные с неблагоприятным для объекта культурного наследия температурно-влажностным режимом и применением химически активных веществ;

6) незамедлительно извещать:

КГИОП

(указать наименование органа охраны объектов культурного наследия, утвердившего охранное обязательство)

обо всех известных ему повреждениях, авариях или об иных обстоятельствах, причинивших вред объекту культурного наследия, включая объект археологического наследия, земельному участку в границах территории объекта культурного наследия или угрожающих причинением такого вреда, и безотлагательно принимать меры по предотвращению дальнейшего разрушения, в том числе проводить противоаварийные работы в порядке, установленном для проведения работ по сохранению объекта культурного наследия;

7) не допускать ухудшения состояния территории объекта культурного наследия, включенного в единый государственный реестр объектов культурного наследия (памятников истории и культуры) народов Российской Федерации, поддерживать территорию объекта культурного наследия в благоустроенном состоянии.

18. Собственник жилого помещения, являющегося объектом культурного наследия или частью такого объекта, обязан выполнять требования к сохранению объекта культурного

наследия в части, предусматривающей обеспечение поддержания объекта культурного наследия или части объекта культурного наследия в надлежащем техническом состоянии без ухудшения физического состояния и изменения предмета охраны объекта культурного наследия.

19. В случае обнаружения при проведении работ на земельном участке в границах территории объекта культурного наследия объектов, либо на земельном участке, в границах которого располагается объект археологического наследия, объектов, обладающих признаками объекта культурного наследия, лица, указанные в пункте 11 статьи 47.6 Закона 73-ФЗ, осуществляют действия, предусмотренные подпунктом 2 пункта 3 статьи 47.2 Закона 73-ФЗ.

20. В случае если содержание или использование объекта культурного наследия, включенного в единый государственный реестр объектов культурного наследия (памятников истории и культуры) народов Российской Федерации, а также земельного участка, в границах которого располагается объект археологического наследия, может привести к ухудшению состояния данного объекта культурного наследия и (или) предмета охраны данного объекта культурного наследия, в предписании, направляемом

КГИОП

(указать наименование органа охраны объектов культурного наследия, утвердившего охранное обязательство)

собственнику или иному законному владельцу объекта культурного наследия, устанавливаются следующие требования:

1) к видам хозяйственной деятельности с использованием объекта культурного наследия, включенного в реестр, земельного участка, в границах которого располагается объект археологического наследия, либо к видам хозяйственной деятельности, оказывающим воздействие на указанные объекты, в том числе ограничение хозяйственной деятельности;

2) к использованию объекта культурного наследия, включенного в реестр, земельного участка, в границах которого располагается объект археологического наследия, при осуществлении хозяйственной деятельности, предусматривающие в том числе ограничение технических и иных параметров воздействия на объект культурного наследия;

3) к благоустройству в границах территории объекта культурного наследия, включенного в реестр, земельного участка, в границах которого располагается объект археологического наследия.

Раздел 4. Требования к обеспечению доступа граждан
Российской Федерации, иностранных граждан и лиц без гражданства
к объекту культурного наследия, включенному в реестр
(заполняется в соответствии со статьей 47.4 Закона 73-ФЗ)

21. Условия доступа к объекту культурного наследия, включенному в реестр (периодичность, длительность и иные характеристики доступа), устанавливаются соответствующим органом охраны объектов культурного наследия, определенным пунктом 7 статьи 47.6 Закона 73-ФЗ, с учетом мнения собственника или иного законного владельца такого объекта, а также с учетом вида объекта культурного наследия, включенного в реестр, категории его историко-культурного значения, предмета охраны, физического состояния объекта культурного наследия, требований к его сохранению, характера современного использования данного объекта культурного наследия, включенного в реестр.

Условия доступа к объектам культурного наследия, включенным в реестр, используемым в качестве жилых помещений, а также к объектам культурного наследия религиозного назначения, включенным в реестр, устанавливаются соответствующим органом охраны объектов культурного наследия по согласованию с собственниками или иными законными владельцами этих объектов культурного наследия.

При определении условий доступа к памятникам или ансамблям религиозного назначения учитываются требования к внешнему виду и поведению лиц, находящихся в границах территорий указанных объектов культурного наследия религиозного назначения, соответствующие внутренним установлениям религиозной организации, если такие установления не противоречат законодательству Российской Федерации.

В случае, если интерьер объекта культурного наследия не относится к предмету охраны объекта культурного наследия, требование к обеспечению доступа во внутренние помещения объекта культурного наследия, включенного в реестр, не может быть установлено.

Условия доступа к объектам культурного наследия, расположенным на территории Российской Федерации и предоставленным в соответствии с международными договорами Российской Федерации дипломатическим представительствам и консульским учреждениям иностранных государств в Российской Федерации, международным организациям, а также к объектам культурного наследия, находящимся в собственности иностранных государств и международных организаций, устанавливаются в соответствии с международными договорами Российской Федерации.

Физические и юридические лица, проводящие археологические полевые работы, имеют право доступа к объектам археологического наследия, археологические полевые работы на которых предусмотрены разрешением (открытым листом) на проведение археологических полевых работ. Физическим и юридическим лицам, проводящим археологические полевые работы, в целях проведения указанных работ собственниками и (или) пользователями земельных участков, в границах которых расположены объекты археологического наследия, должен быть обеспечен доступ к земельным участкам, участкам водных объектов, участкам лесного фонда, на территорию, определенную разрешением (открытым листом) на проведение археологических полевых работ.

Обеспечить доступ гражданам Российской Федерации, иностранным гражданам и лицам без гражданства во внутренние помещения объекта культурного наследия и к объекту культурного наследия в соответствии с внутренним распорядком, установленным собственником или иным законным владельцем объекта культурного наследия.

В интересах сохранения объекта культурного наследия доступ к объекту культурного наследия (его части) может быть приостановлен на время проведения работ по сохранению объекта культурного наследия или в связи с ухудшением его физического состояния. Приостановление доступа к объекту культурного наследия (его части) и возобновление доступа к нему осуществляются по решению КГИОП.

Раздел 5. Требования к размещению наружной рекламы на объектах культурного наследия, их территориях

(заполняется в случаях, определенных подпунктом 4 пункта 2 статьи 47.6 Закона 73-ФЗ)

22. Требования к размещению наружной рекламы:

Не допускается распространение наружной рекламы на объектах культурного наследия, включенных в единый государственный реестр объектов культурного наследия (памятников истории и культуры) народов Российской Федерации, а также на их территориях, за исключением достопримечательных мест.

Запрет или ограничение распространения наружной рекламы на объектах культурного наследия, находящихся в границах достопримечательного места и включенных в единый государственный реестр объектов культурного наследия (памятников истории и культуры) народов Российской Федерации, а также требования к ее распространению устанавливаются соответствующим органом охраны объектов культурного наследия, определенным пунктом 7 статьи 47.6 Закона 73-ФЗ, и вносятся в правила землепользования и застройки, разработанные в соответствии с Градостроительным кодексом Российской Федерации.

Указанные требования не применяются в отношении распространения на объектах культурного наследия, их территориях наружной рекламы, содержащей исключительно информацию о проведении на объектах культурного наследия, их территориях театраль-

зрелищных, культурно-просветительных и зрелищно-развлекательных мероприятий или исключительно информацию об указанных мероприятиях с одновременным упоминанием об определенном лице как о спонсоре конкретного мероприятия при условии, если такому упоминанию отведено не более чем десять процентов рекламной площади (пространства). В таком случае актом соответствующего органа охраны объектов культурного наследия устанавливаются требования к размещению наружной рекламы на данном объекте культурного наследия (либо его территории), включая место (места) ее возможного размещения, требования к внешнему виду, цветовым решениям, способам крепления.

Раздел 6. Иные обязанности лица (лиц), указанного (указанных) в пункте 11 статьи 47.6 Федерального закона от 25.06.2002 N 73-ФЗ "Об объектах культурного наследия (памятниках истории и культуры) народов Российской Федерации"

23. Для лица (лиц), указанного (указанных) в пункте 11 статьи 47.6 Закона 73-ФЗ, устанавливаются обязанности:

1) по финансированию мероприятий, обеспечивающих выполнение требований в отношении объекта культурного наследия, включенного в реестр, установленных статьями 47.2 - 47.4 Закона 73-ФЗ;

2) по соблюдению требований к осуществлению деятельности в границах территории объекта культурного наследия, включенного в реестр, либо особого режима использования земельного участка, в границах которого располагается объект археологического наследия, установленных статьей 5.1 Закона 73-ФЗ.

24. Собственник, иной законный владелец, пользователи объекта культурного наследия, земельного участка, в границах которого располагается объект археологического наследия (в случае, указанном в пункте 11 статьи 47.6 Закона 73-ФЗ), а также все лица, привлеченные ими к проведению работ по сохранению (содержанию) объекта культурного наследия, обязаны соблюдать требования, запреты и ограничения, установленные законодательством об охране объектов культурного наследия.

25. Дополнительные требования в отношении объекта культурного наследия:

1) Выполнить работы по сохранению объекта культурного наследия, определенные КГИОП на основании акта технического состояния объекта культурного наследия, составленного в порядке, установленном пунктом 2 статьи 47.2 Закона 73-ФЗ:

№ п/п	Наименование работ	Сроки выполнения	Примечание
1	На основании задания и разрешения КГИОП выполнить работы по консервации объекта культурного наследия в установленном порядке.	В течение 12 месяцев со дня утверждения охранного обязательства актом КГИОП	
2	На основании задания и разрешения КГИОП выполнить работы по ремонту и реставрации объекта культурного наследия, в соответствии с проектной документацией, согласованной с КГИОП.	В течение 60 месяцев со дня утверждения охранного обязательства актом КГИОП	

2) Выполнить следующие мероприятия по установке информационных надписей и обозначений на объекте культурного наследия:

№ п/п	Наименование мероприятий	Сроки выполнения	Примечание
-------	--------------------------	------------------	------------

1	В установленном порядке обеспечить установку на объекте культурного наследия информационных надписей и обозначений	В течение 36 месяцев со дня утверждения охранного обязательства актом КГИОП	
---	--	---	--

3) Осуществлять размещение дополнительного оборудования и дополнительных элементов, переоборудование и переустройство на объекте культурного наследия, его территории, в соответствии с порядком, установленным законодательством Российской Федерации и Санкт-Петербурга, предусматривающим получение согласования с КГИОП.

4) Не допускать уничтожения или повреждения объекта культурного наследия, а также действий, создающих угрозу уничтожения, повреждения объекта культурного наследия или причинения ему иного вреда.

5) Обеспечивать условия, препятствующие уничтожению, повреждению объекта культурного наследия или его территории со стороны третьих лиц, не являющихся собственником (законным владельцем) объекта культурного наследия или его части.

6) Проводить обследование технического состояния объекта культурного наследия и территории не реже одного раза в пять лет.

Выводы и рекомендации обследований представлять в КГИОП на согласование.

7) Исполнять требования предписаний КГИОП об устранении нарушений законодательства в области сохранения и использования объекта культурного наследия и обеспечении сохранности объекта культурного наследия в установленные в них сроки.

8) Безвозмездно предоставлять должностным лицам КГИОП информацию и документы по вопросам охраны объекта культурного наследия (в том числе, касающуюся вопросов обеспечения сохранности и содержания объекта культурного наследия и его территории).

9) Обеспечить условия соответствия объекта культурного наследия требованиям пожарной безопасности в соответствии с действующим законодательством исходя из требований по сохранению облика, интерьера и предмета охраны объекта культурного наследия, в том числе при необходимости обеспечить разработку специальных технических условий, отражающих специфику обеспечения их пожарной безопасности и содержащих комплекс необходимых инженерно-технических и организационных мероприятий по обеспечению пожарной безопасности.

10) Собственник (иной законный владелец) объекта культурного наследия обязан беспрепятственно по предъявлению служебного удостоверения и копии приказа (распоряжения) руководителя (заместителя руководителя) КГИОП о назначении проверки, либо задания КГИОП обеспечивать доступ должностных лиц КГИОП, уполномоченных на осуществление государственного надзора за состоянием, содержанием, сохранением, использованием, популяризацией и государственной охраной объектов культурного наследия к объекту культурного наследия, для посещения и обследования используемых указанными лицами при осуществлении хозяйственной и иной деятельности территории, зданий, производственных, хозяйственных и иных нежилых помещений, строений, сооружений, являющихся объектами культурного наследия либо находящиеся в зонах охраны таких объектов, земельных участков, на которых такие объекты расположены либо которые находятся в зонах охраны таких объектов, а с согласия собственников жилые помещения, являющиеся объектами культурного наследия, в целях проведения исследований, испытаний, измерений, расследований, экспертизы и других мероприятий по контролю.

11) Направлять в КГИОП, ежегодно в срок не позднее 1 июля года, следующего за отчетным, уведомление о выполнении требований охранного обязательства.

12) Учреждениям и организациям, предоставляющим услуги населению, выполнять в соответствии с законодательством Российской Федерации требования по обеспечению доступа к объекту культурного наследия инвалидов, которые включают, в том числе, следующие условия доступности объектов культурного наследия для инвалидов:

1. обеспечение возможности самостоятельного передвижения по территории объекта культурного наследия, обеспечение возможности входа и выхода из объекта культурного наследия, в том числе с использованием кресел-колясок, специальных подъемных устройств, возможности кратковременного отдыха в сидячем положении при нахождении на объекте культурного наследия, а также надлежащее размещение оборудования и носителей информации, используемых для обеспечения доступности объектов для инвалидов с учетом ограничений их жизнедеятельности;
2. дублирование текстовых сообщений голосовыми сообщениями, оснащение объекта культурного наследия знаками, выполненными рельефно-точечным шрифтом Брайля;
3. сопровождение инвалидов, имеющих стойкие расстройства функции зрения и самостоятельного передвижения;
4. обеспечение условий для ознакомления с надписями, знаками и иной текстовой и графической информацией, допуск тифлосурдопереводчика;
5. допуск собаки-проводника при наличии документа, подтверждающего специальное обучение собаки-проводника, выдаваемого в установленном порядке;
6. дублирование голосовой информации текстовой информацией, надписями и (или) световыми сигналами, допуск сурдопереводчика;
7. оказание помощи инвалидам в преодолении барьеров, мешающих ознакомлению с объектами культурного наследия (памятниками истории и культуры) народов Российской Федерации наравне с другими лицами.

Объем и содержание мер, обеспечивающих доступность для инвалидов объектов культурного наследия, определяется собственником (пользователем) объекта культурного наследия с учетом установленного порядка.

В целях обеспечения сохранности объекта культурного наследия в его исторической среде нормы установленного порядка применяются с учетом требований по сохранению объекта культурного наследия, предусмотренных Законом 73-ФЗ.

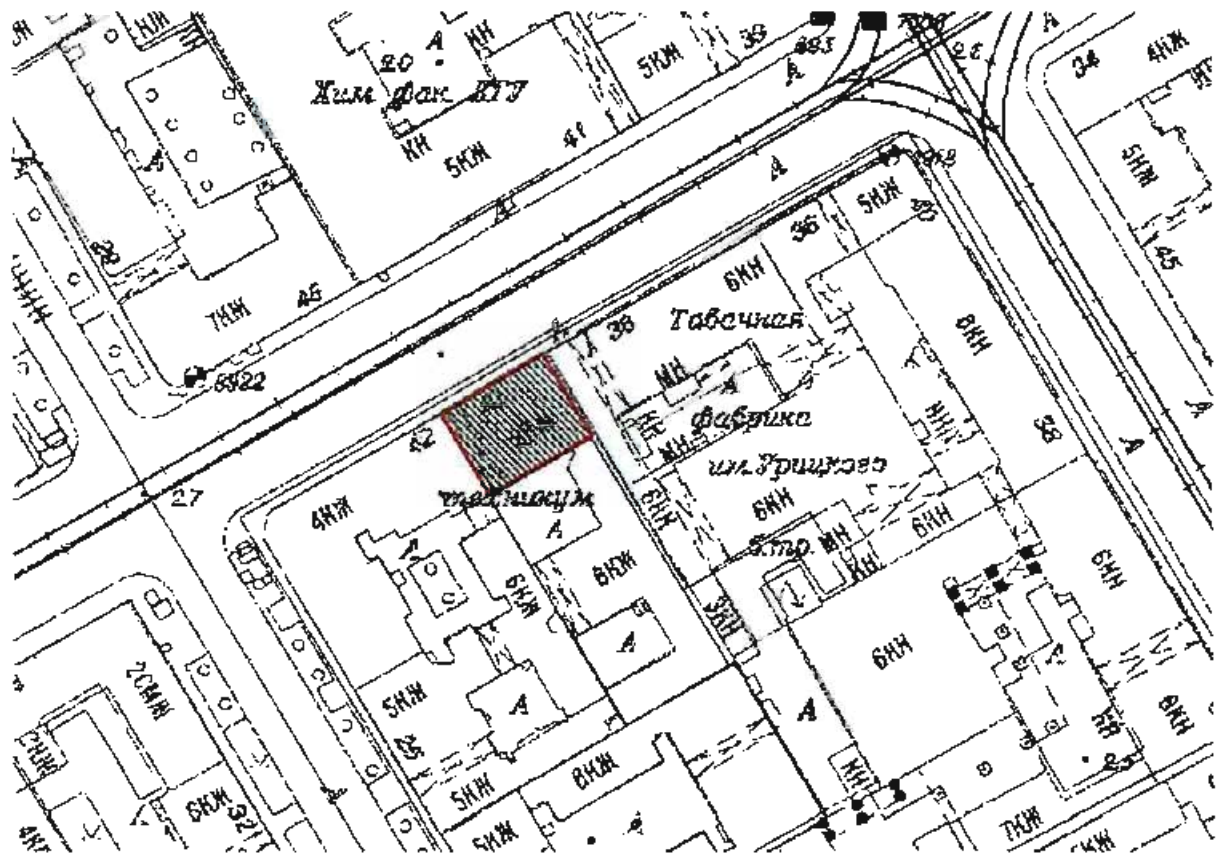
В случаях, когда обеспечение доступности для инвалидов объекта культурного наследия невозможно или может препятствовать соблюдению требований, обеспечивающих состояние сохранности и сохранение объекта культурного наследия, привести к изменению его особенностей, составляющих предмет охраны, собственником (пользователем) объекта культурного наследия предусматривается доступность объекта культурного наследия в дистанционном режиме посредством создания и развития в информационно-телекоммуникационной сети «Интернет» интернет-ресурса об объекте культурного наследия и обеспечения доступа к нему инвалидов, в том числе создание и адаптация интернет-ресурса для слабовидящих.

Приложение:

1. Границы и режим использования территории объекта культурного наследия, утвержденные распоряжением КГИОП от 20.08.2018 № 329-р.
2. Предмет охраны объекта культурного наследия, утвержденный распоряжением КГИОП от 31.08.2018 № 344-р.
3. Фотографическое изображение объекта культурного наследия на момент утверждения охранного обязательства.


Границы территории
объекта культурного наследия регионального значения
«Особняк В.И. Турчаниновой»
(далее объект культурного наследия)
Санкт-Петербург, Средний пр. В.О., д. 40, лит.А.

1. Схема границ территории объекта культурного наследия:



Масштаб 1:2000

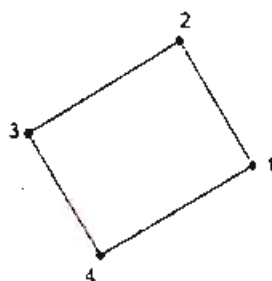
Условные обозначения:

 Объект культурного наследия регионального значения

2. Описание границы территории объекта культурного наследия:

Граница территории объекта от точки 1 до точки 2 проходит на северо-запад, от точки 2 до точки 3 на юго-запад вдоль лицевого фасада здания с кадастровым номером 78:06:0002039:2007, от точки 3 до точки 4 на юго-восток, от точки 4 до точки 1 на северо-восток вдоль дворового фасада здания с кадастровым номером 78:06:0002039:2007.

3. Координаты характерных (поворотных) точек границ территории объекта культурного наследия:



Условные обозначения:

— Граница территории.

● 1 Номер характерной (поворотной) точки

Координаты характерных (поворотных) точек
в Геодезической системе (Росреестр X - север, Y - восток)

№ характерной точки	X(километры)	Y(километры)
1	94,9215973	111,4343811
2	94,9363884	111,4255142
3	94,9254	111,4072
4	94,9107034	111,415832

Режим использования территории
объекта культурного наследия регионального значения
«Особняк В.И. Турчаниновой», расположенного по адресу: Санкт-Петербург,
Средний проспект В.О., дом 40, литер А.

1. На территории объекта культурного наследия запрещаются строительство объектов капитального строительства и увеличение объемно-пространственных характеристик существующих на территории объекта культурного наследия объектов капитального строительства; проведение земляных, строительных, мелиоративных и иных работ, за исключением работ по сохранению объекта культурного наследия или его отдельных элементов, сохранению историко-градостроительной или природной среды объекта культурного наследия.

2. На территории объекта культурного наследия разрешается ведение хозяйственной деятельности, не противоречащей требованиям обеспечения сохранности объекта культурного наследия и позволяющей обеспечить функционирование объекта культурного наследия в современных условиях.

3. Требования к осуществлению деятельности в границах территории объекта культурного наследия и требования к содержанию и использованию территории объекта культурного наследия устанавливаются законодательством Российской Федерации и Санкт-Петербурга об объектах культурного наследия.

Предмет охраны
объекта культурного наследия регионального значения
«Особняк В.И.Турчаниновой»
Санкт-Петербург, Средний проспект В.О., дом 40, литера А

№ пп	Видовая принадлежность предмета охраны	Предметы охраны	Фотофиксация
1	2	3	4
1	Объемно-пространственное решение:	<p>габариты и конфигурация двухэтажного прямоугольного в плане здания с лучковым фронтоном по оси воротного проезда; включая аттиковую надстройку и воротный проезд по лицевому фасаду;</p> <p>конфигурация (скатная) и габариты лицевого ската крыши, включая высоту конька;</p> <p>материал окрытия (листовое железо);</p>	 <p>The top part of the image shows an architectural plan of the building, highlighting its footprint and roof structure. The bottom part is a color photograph of the building's facade, showing its two-story structure, arched windows, and a decorative gable end.</p>
2	Конструктивная система здания:	<p>исторические конструкции:</p> <p>исторические наружные и внутренние капитальные кирпичные стены;</p> <p>исторические отметки плоских междуэтажных перекрытий;</p> <p>парадная лестница III - конфигурация, конструктивное решение (четырёхмаршевая), материал (камень), профиль ступеней (с валиком);</p>	 <p>The image shows a close-up view of the roof structure, likely the attic space, highlighting the wooden beams and the layout of the roof.</p>

2

ограждение маршей – материал и техника (чугун, литье); рисунок - вертикальные ажурные стойки с рисунком растительного характера;



своды:

коробовый свод на подпружках в воротном проезде;



коробовый свод с распалубками в пом. 2-Н(5), пл. 35,0 м кв.;






3

Объемно-планировочное решение:

историческое объемно-планировочное решение в габаритах капитальных стен.

3

4	<p>Архитектурно-художественное решение фасадов:</p>	<p>архитектурно-художественное решение лицевого фасада в приемах историзма;</p> <p>материал отделки цоколя – известняковая плита;</p> <p>материал отделки фасада – окрашенная штукатурка;</p> <p>линейный руст в уровне 1-го этажа;</p> <p>подоконный профилированный карниз в уровне 2-го этажа;</p> <p>правая крайняя ось фланкирована рустованными пилястрами в уровне 1-го этажа, пилястры декорированы «разорванными» прямоугольными филенками с медальоном в центре в уровне 2-го этажа (левый край фасада оформлен аналогичной пилястрой);</p> <p>штукатурная профилированная тяга над оконными проемами в уровне 2-го этажа;</p> <p>оконные и дверные проемы – местоположение, габариты и конфигурация (включая проемы с лучковыми завершениями в уровне 2-го этажа);</p> <p>воротный проем – с завершением в виде трехцентровой арки, оформлен всерным рустом с замковым камнем;</p> <p>оконные заполнения – исторические цвет и рисунок расстекловки;</p> <p>оформление оконных проемов:</p> <p>профилированные наличники, замковые камни в уровне 1-го этажа;</p> <p>профилированные наличники «с ушками», профилированные лучковые сандрики;</p> <p>лепной орнамент с элементами «рокайля» в поле сандриков и подоконных простенках – в уровне 2-го этажа;</p>	  
---	---	--	--

гротескный маскарон в поле сандрика сдвоенного оконного проема;



профилированный венчающий карниз с раскреповкой в крайней правой оси фасада;



лучковый фронтон по оси воротного проезда;

аттиковая надстройка сложной конфигурации с профилированным карнизом в завершении;

дворовый фасад:

материал отделки цоколя - известняковая плита;

материал отделки фасада - гладкая окрашенная штукатурка;

воротный проем с завершением в виде трехцентровой арки;



оконные и дверные проемы - местоположение по историческим осям;






прямые сандрики в уровне 2-го этажа по 1-2-3-й осям фасада;

профилированные наличники в уровне 2-го этажа по 1-2-й световым осям фасада;

профилированный венчающий карниз.



5

5	<p>Декоративно-художественная отделка интерьеров:</p>	<p>оформление стен лестничной клетки: квадратный руст в нижней части стен, линейный руст над профилированной тягой;</p> <p>в завершении стен фриз в виде меандра, профилированная тяга, разноформатные зеркала в профилированных рамах, круглые розетки вписанные в медальоны;</p> <p>круглые розетки состоящие из центральной небольшой цветочной розетки обрамленной листьями аканта, жемчужной порезкой, профилированным крутом -- по четырем стенам лестничной клетки;</p>	    
---	---	---	--

деревянное ограждение галереи в объеме лестничной клетки – кувшинообразные балясины, профилированные поручни;



галерея на деревянных профилированных колоннах, декорированных «алмазными» гранями, профилированными тягами; трапециевидные арки, оформленные резным рельефом растительного характера;



7

декоративное оформление перекрытия:

профилированный карниз с порезкой в виде плетения «косичка»; «скошенная падуга» (материал дерево?);



по периметру потолка профилированная тяга с порезкой геометрического характера в виде плетения «косичка» (материал-дерево?);



угловые резервы и полурозетки с порезкой в виде стилизованных фантастических птиц (материал-дерево?);



в центре круглая профилированная розетка с порезкой в виде «жемчужника» и лавровым венком (материал дерево?);



дверное заполнение -
двустворчатое, материал (дуб),
рисунок (каждая створка на две
фигарейные филенки);



откосы - материал (дуб),
оформлены прямоугольными
филенками;

профилированные наличники.



Приложение № 3
к охранному обязательству

Фотографическое изображение объекта культурного наследия
регионального значения
«Общественный дом В.И. Турчаниновой»,
расположенного по адресу:
г. Санкт-Петербург, Средний проспект В.О., дом 40, литера А
(согласно распоряжению КГИОП от 20.08.2018 №329-р),
на момент утверждения охранного обязательства



1. Общий вид со стороны лицевого фасада.



2. Дворовый фасад. Общий вид.



3. Интерьер. Фрагмент. Лестница с арками галерей.



4. Интерьер. Фрагмент.
Дверь с филенками.



5. Интерьер. Фрагмент. Лестница.



6. Интерьер. Фрагмент. Лепное украшение потолка.

Приложение № 7 к Акту по результатам государственной историко-культурной экспертизы раздела документации, обосновывающего меры по обеспечению сохранности объекта культурного наследия регионального значения «Особняк В. И. Турчаниновой» по адресу: Санкт-Петербург, Средний проспект В.О., дом 40, литера А, при проведении земляных, строительных, мелиоративных и (или) хозяйственных работ, предусмотренных статьей 25 Лесного кодекса Российской Федерации работ по использованию лесов и иных работ: Раздел 12. Иная документация. Том 12.1.2. Мероприятия по охране объектов культурного наследия, шифр: 23/11/18-2020-ОСОКН, разработанного ООО «ТМГ ГРУП» в 2021 году в составе проектной документации «Приспособление здания для современного использования под гостиницу 3*, расположенного по адресу: Санкт-Петербург, Средний пр., д. 40, литера А (Василеостровский район)»

Документы технического учета: копия технического паспорта, копии поэтажных планов

САНКТ-ПЕТЕРБУРГСКОЕ ГОСУДАРСТВЕННОЕ УНИТАРНОЕ ПРЕДПРИЯТИЕ
«ГОРОДСКОЕ УПРАВЛЕНИЕ ИНВЕНТАРИЗАЦИИ И ОЦЕНКИ НЕДВИЖИМОСТИ»

КОПИЯ

Филиал ГУП «ГУИОН» – ПИБ Василеостровского и Петроградского районов

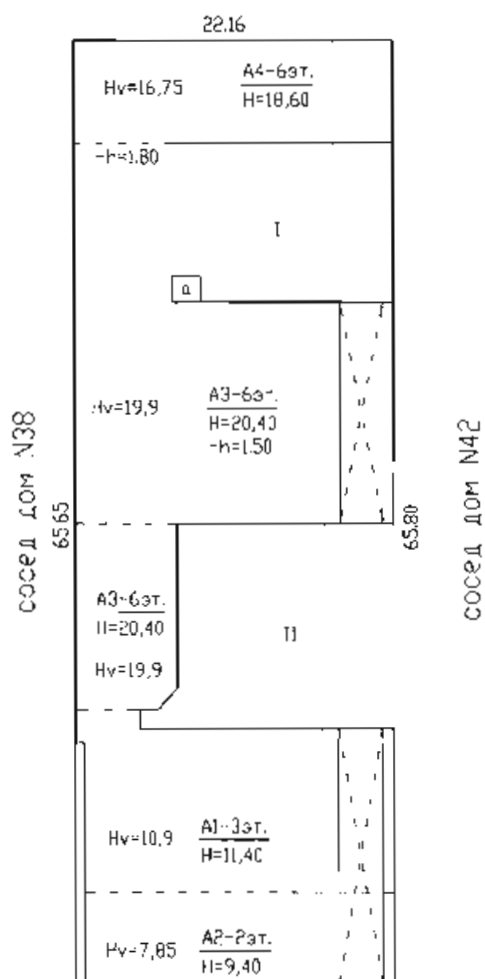
ТЕХНИЧЕСКИЙ ПАСПОРТ

на здание	Политехнический колледж городского хозяйства
район	Василеостровский
город	Санкт-Петербург
улица (пер.)	Средний проспект В.О., дом 40, литера А

Квартал № **2039**
Инвентарный № **02/01-1718**

План земельного участка

сосед дом №23 по 10-й линии В.О.



МАСШТАБ 1:500

I. Регистрация права собственности

реестровый № _____

Фонд _____

Дата записи	Полное наименование учреждения, предприятия или организации	Документы, устанавливающие право собственности с указанием кем, когда и за каким номером выданы	Долевое участие при общей собственности	Подпись лица, свидетельствующего правильность записи
		<div style="border: 1px solid black; padding: 5px;"> <p>Перевод права собственности на земельный участок</p> <p>№ пом. (части): _____</p> <p>Основание: <i>ст. 25 Земельного кодекса</i></p> <p>Границы объекта изменены / не изменены</p> <p>« 24 » августа 2006 г.</p> <p>Исполнитель: <i>[Подпись]</i></p> </div>		

II. Экспликация земельного участка (в кв.м)

по документам	Площадь участка		Не застроенная площадь			
	фактически	застроенная	замощенная	озелененная	площадки оборудованные	грунт
		1052.7*				
		* в т.ч. кр. 5.4 кв.м.				

III. Благоустройство здания (в кв.м)

Водопрвод	Канализация	от ТЭЦ	Отопление			Централизованное горячее водоснабжение	Ванны			Газоснабжение		Электроснабжение	Лифты - шт.		Общая площадь кв.м
			от грузовой котельной	от собственной котельной	от АГВ		сетное	с централиз. горячим водоснабжением	с газовыми колонками	с дровяными колонками	централизованное		жидким газом	пассажирские	
3542.8	3542.8	3542.8	-	-	-	3542.8	-	-	-	-	-	3542.8	1	-	3542.8

VII. Описание конструктивных элементов здания и определение износа

Литера:
Группа капитальности:

Год постройки:
Вид внутренней отделки:

Число этажей:

№ п/п	Наименование конструктивных элементов	Описание конструктивных элементов (материал, конструкция, отделка, и прочее)	Техническое состояние (осадка, трещины, гниль и т.д.)	Удельные веса конструктивных элементов	Поправка к удельному весу в процентах	Удельный вес конструктивных элементов с поправкой	Износ в %	Приведенный к уд. вес износа на уд. вес конструкт. элементов
1	2	3	4	5	6	7	8	9
1	Фундаменты							
2	а. Стены и их наружная отделка							
	б. Перегородки							
3	Перекрытия	чердачное						
		междуэтажное						
		надподвальное						
4	Крыша							
5	Полы							
6	Проемы	Оконные						
		Дверные						
7	Внутренняя отделка							
8	Санитарно-технические и электротехнические устройства	Отопление						
		Водопрвод						
		Канализация						
		Горячее водоснабжение						
		Ванны						
		Электроосвещение						
		Радио						
		Телефон						
		Вентиляция						
		Лифт						
		Сигнализация						
		Электроплиты						
		Телевидение						
	Газоснабжение							
	Мусоропровод							
	Смотровая яма							
9	Прочие работы							
				Итого	100		100	

$$\text{Процент износа, приведенный к 100 по формуле: } \frac{\text{процент износа (гр.9)} \times 100}{\text{удельный вес (гр.7)}} = \frac{\quad \times 100}{100} = \quad \%$$

VIII. Описание конструктивных элементов здания и определение износа

Датум:
Группа капитальности:

Год постройки:
Вид внутренней отделки:

Число этажей:


№ п/п	Наименование конструктивных элементов	Описание конструктивных элементов (материал, конструкция, отделка, и прочее)	Техническое состояние (осадка, трещины, гниль и т.п.)	Удельные веса конструктивных элементов				
				Удельный вес конструктивных элементов	Поправка к удельному весу в процентах	Удельный вес конструктивных элементов с поправкой	Износ в %	Пропавший % износа на удельный вес конструктивных элементов
1	2	3	4	5	6	7	8	9
1	Фундаменты							
2	а. Стены и их наружная отделка							
	б. Перегородки							
3	Перекрытия	чердачное						
		междуэтажное						
		надподвальное						
4	Крыша							
5	Полы							
6	Проемы	Оконные						
		Дверные						
7	Внутренняя отделка							
8	Санитарно-технические и электротехнические устройства	Отопление						
		Водопровод						
		Канализация						
		Горячее водоснабжение						
		Ванны						
		Электроосвещение						
		Радио						
		Телефон						
		Вентиляция						
		Лифт						
		Сигнализация						
		Электроплиты						
		Телевидение						
		Газоснабжение						
Мусоропровод								
Смотровая яма								
9	Прочие работы							
Итого				100		100		


Процент износа, приведенный к 100 по формуле: $\frac{\text{процент износа}}{\text{удельный вес (гр.7)}} \times 100 = \frac{\text{гр.9} \times 100}{100} = \text{ \%}$


Литера	Наименование ограждений и сооружений	Материал, конструкция	Размеры		Площадь, кв.м	№ сборки	Металлы	Измеритель	Стоимость измерителя по таблице	Восстановительная стоимость, руб	Процент износа	Действительная стоимость, руб
			длина (м)	ширина высота (м)								

XIV. Общая стоимость (в руб.)

В ценах какого года	Основные строения		Служебные постр.		Сооружения		Всего	
	восстанов. стоимость	действит. стоимость	восстанов. стоимость	действит. стоимость	восстанов. стоимость	действит. стоимость	восстанов. стоимость	действит. стоимость
1969	339886	149550					339886	149550
2013	50286134	22125923					50286134	22125923

« 24 » августа 2016 г. Исполнил  (Григорьева Т.В.)

« 24 » августа 2016 г. Проверил  (Морозова В.А.)

« 24 » августа 2016 г. Начальник филиала ГУП
«ГУИОН»
ПИБ Василеостровского и
Петроградского районов  (Н.Д. Прокопенко)

XV. ОТМЕТКИ О ПОСЛЕДУЮЩИХ ОБСЛЕДОВАНИЯХ.

Дата обследования		
Обследовал		
Проверил		
Начальник		



Пронумеровано, пронумеровано,
скрелено печатью 10 листов
« 04 » 09 2016 г.

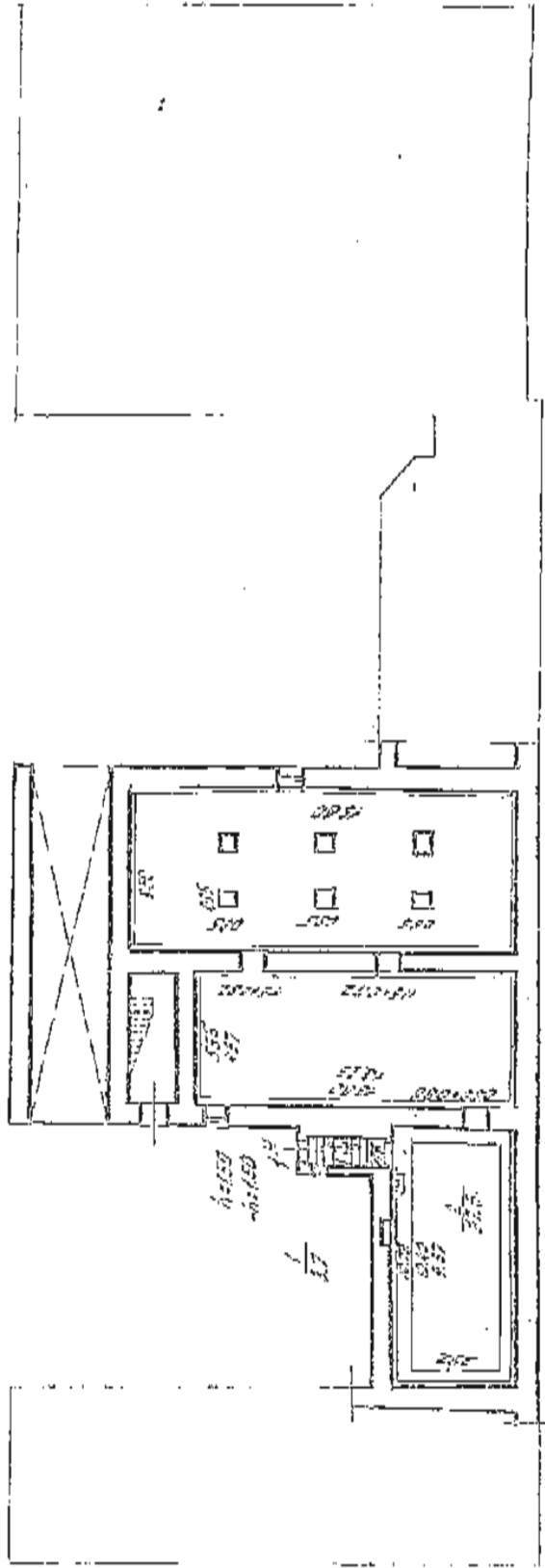
Національний філіал

Підпись

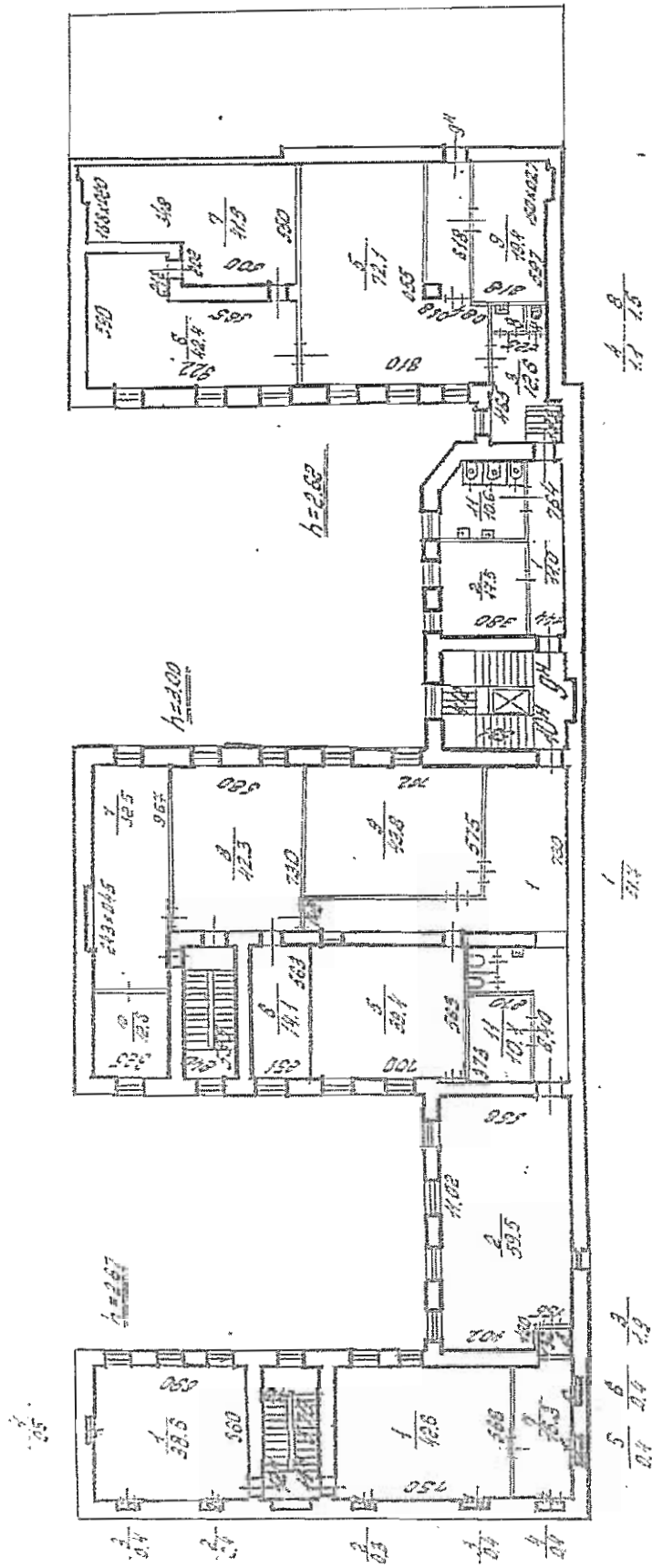
(Грокопенко Н.Д.)

Инв. № 39/13
Литер «А»

План повала.

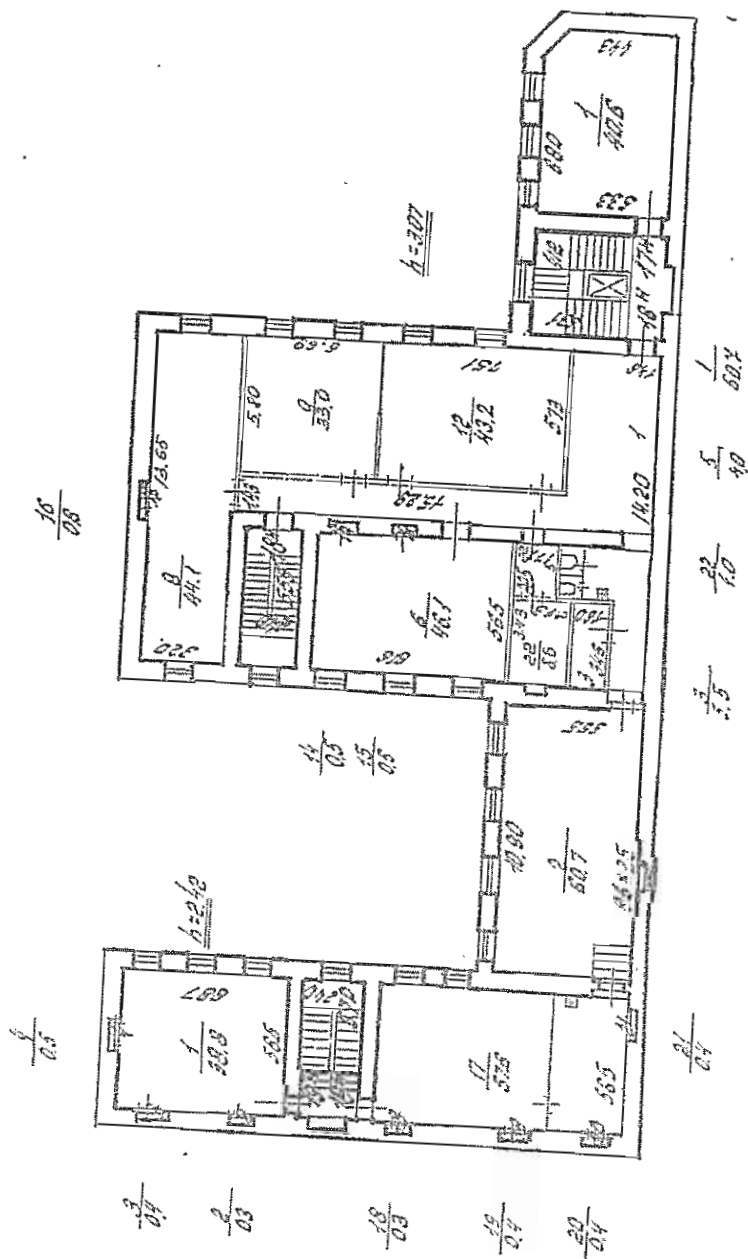


План 3 этажа.

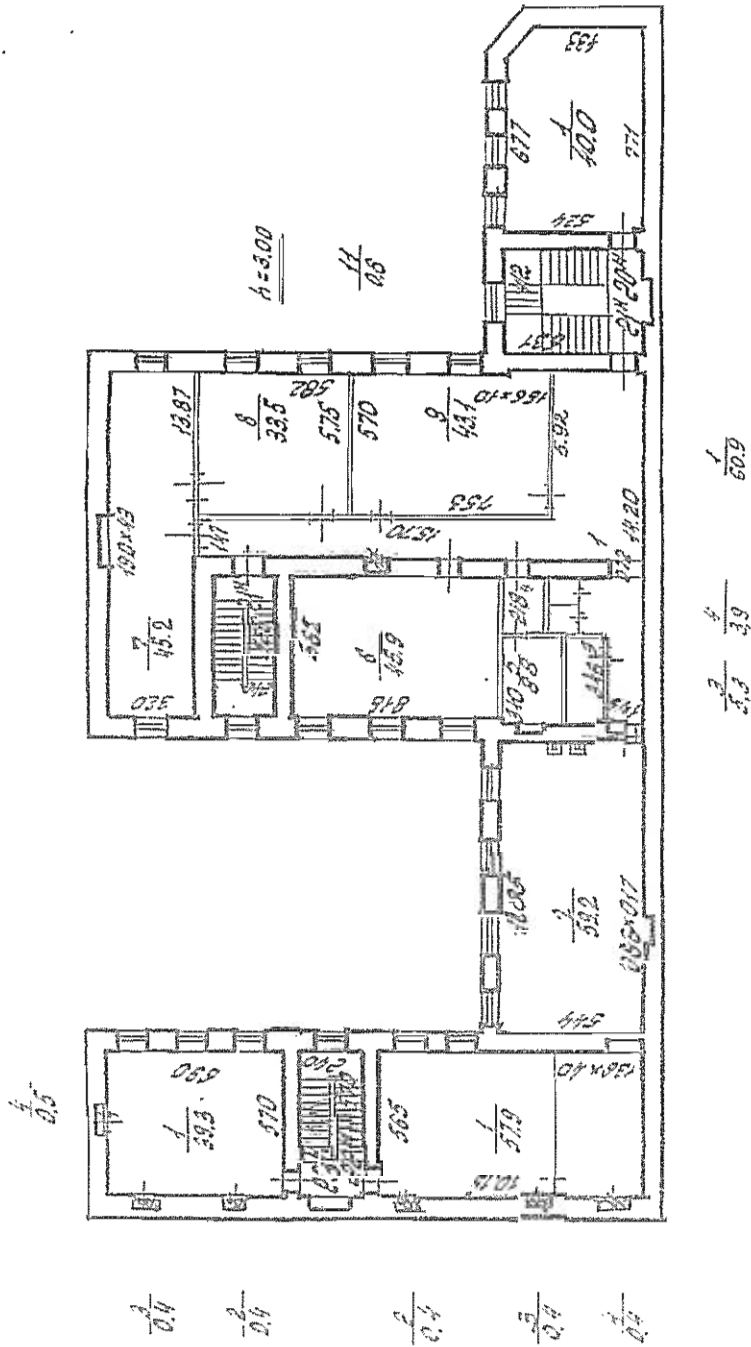


Инв. № 39/13
Литер «А»

План 5 этажа.



План 6 этажа.



Филиал ГУИОН Проектно-инженерно-конструкторское бюро «Василенко» г. Санкт-Петербург		Для Возвращение плана дома № 40 по Среднему пр. В. О. Лингер «А»	
Лист	1	Масштаб	1:500
Дата	15.10.2003	Должностное лицо	Фамилия И.О.
	15.10.2003		Захаров А.И.
	15.10.2003		Павлова Л.Г.
	15.10.2003		Исполнитель

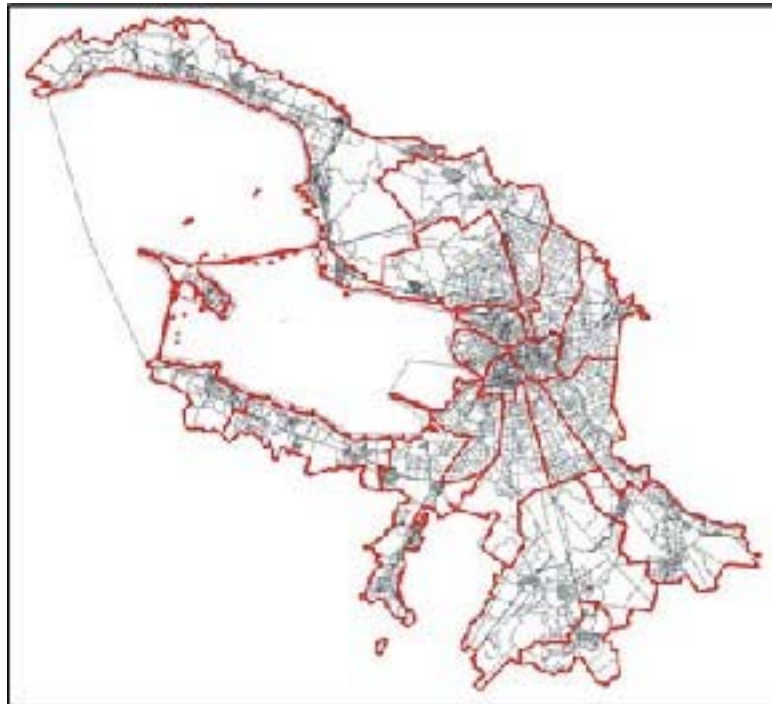
Приложение № 8 к Акту по результатам государственной историко-культурной экспертизы раздела документации, обосновывающего меры по обеспечению сохранности объекта культурного наследия регионального значения «Особняк В. И. Турчаниновой» по адресу: Санкт-Петербург, Средний проспект В.О., дом 40, литера А, при проведении земляных, строительных, мелиоративных и (или) хозяйственных работ, предусмотренных статьей 25 Лесного кодекса Российской Федерации работ по использованию лесов и иных работ: Раздел 12. Иная документация. Том 12.1.2. Мероприятия по охране объектов культурного наследия, шифр: 23/11/18-2020-ОСОКН, разработанного ООО «ТМГ ГРУП» в 2021 году в составе проектной документации «Приспособление здания для современного использования под гостиницу 3*, расположенного по адресу: Санкт-Петербург, Средний пр., д. 40, литера А (Василеостровский район)»

Копия градостроительного плана земельного участка по адресу: Санкт-Петербург, муниципальный округ № 7, Средний проспект В.О., участок 55

ГРАДОСТРОИТЕЛЬНЫЙ ПЛАН ЗЕМЕЛЬНОГО УЧАСТКА

по адресу:

**Санкт-Петербург,
муниципальный округ №7, Средний проспект В.О., участок 66
78:06:0002039:3054**



N RU7815800034494

Градостроительный план земельного участка подготовлен на основании заявления

Комитета имущественных отношений Санкт-Петербурга (регистрационный номер 01-21-24553/20 от 15.05.2020)

(реквизиты заявления правообладателя земельного участка с указанием
ф.и.о. заявителя - физического лица, либо реквизиты заявления и наименование
заявителя - юридического лица о выдаче градостроительного плана земельного участка)

Местонахождение земельного участка:

Санкт-Петербург,
Василеостровский район, муниципальный округ №7

Описание границ земельного участка:

См. Приложение к градостроительному плану.

Кадастровый номер земельного участка (при наличии):

78:06:0002039:3054

Площадь земельного участка:

1459+/-13 кв. м

Информация о расположенных в границах земельного участка объектах капитального строительства

В границах земельного участка расположены объекты капитального строительства. Количество объектов 1 единиц(ы). Объекты отображаются на чертеже(ах) градостроительного плана под порядковыми номерами. Описание объектов капитального строительства приводится в подразделе 3.1 "Объекты капитального строительства" или подразделе 3.2 "Объекты, включенные в единый государственный реестр объектов культурного наследия (памятников истории и культуры) народов Российской Федерации" раздела 3.

Информация о границах зоны планируемого размещения объекта капитального строительства в соответствии с утвержденным проектом планировки территории (при наличии)

Проект планировки территории не утвержден.

Обозначение (номер) характерной точки	Перечень координат характерных точек в системе координат, используемой для ведения Единого государственного реестра недвижимости	
	X	Y
-	-	-

Реквизиты проекта планировки территории и (или) проекта межевания территории в случае, если земельный участок расположен в границах территории, в отношении которой утверждены проект планировки территории и (или) проект межевания территории

Проект планировки территории не утвержден.

(указывается в случае, если земельный участок расположен в границах территории в отношении которой утверждены проект планировки территории и (или) проект межевания территории)

Градостроительный план подготовлен



Комитетом по градостроительству и архитектуре,
Председатель Комитета -
главный архитектор
Санкт-Петербурга В.А.Григорьев

М.П. _____ / В.А.Григорьев /
(подпись) (расшифровка подписи)

Дата выдачи Соответствует дате регистрации
(ДД.ММ.ГГГГ)












1. Чертеж градостроительного плана земельного участка




-  - границы, в пределах которых разрешается размещение объектов капитального строительства (при условии выполнения требований режима использования земель в границах единой зоны регулирования застройки и хозяйственной деятельности в исторически сложившихся центральных районах Санкт-Петербурга ОЗРЗ-1(06), после получения положительного заключения государственного органа охраны объектов культурного наследия) при выполнении требований к отступам стен зданий, строений, сооружений от границ земельного участка*
-  - границы, в пределах которых разрешается проектирование и проведение работ по сохранению объектов культурного наследия или его территории (должно осуществляться по согласованию с соответствующим государственным органом охраны объектов культурного наследия в порядке, установленном ст. 45 Федерального закона от 24.05.2002 №73-ФЗ «Об объектах культурного наследия (памятниках истории и культуры) народов Российской Федерации»)

В границах земельного участка могут находиться зарегистрированные в государственном кадастре недвижимости объекты капитального строительства без описания границ и объекты капитального строительства, не учтенные (или сведения о которых не получены в установленный срок) в государственном кадастре недвижимости на дату подготовки градостроительного плана земельного участка.




Условные обозначения:

-  - границы земельного участка с кадастровым номером 78:06:0002039:3054
-  - объект капитального строительства, являющийся историческим зданием (в соответствии с Законом Санкт-Петербурга от 24.12.2008 №820-7)
-  - объект культурного наследия регионального значения "Особняк В.И. Турчаниновой"
-  - территория объекта культурного наследия, на которую действие градостроительных регламентов не распространяется
-  - выявленный объект культурного наследия "Производственный корпус" в составе "Комплекс построек табачной фабрики "Лаферм"
-  - выявленный объект культурного наследия "Дом Л.И. Брежнев"
-  - охранная зона подземных кабельных линий электропередачи
-  - охранная зона канализационных сетей
-  - охранная зона водопроводных сетей
-  - единая зона регулирования застройки и хозяйственной деятельности**
-  - территория объекта культурного наследия**




Элементы исторической ландшафтно-композиционной структуры:

-  - композиционно завершенная система открытых городских пространств (проспекты и улицы с лицевой застройкой): Средний пр. В.О. от 3-й линии до 17-й линии В.О.

Элементы исторической планировочной структуры:

-  - исторические линии застройки: исторические линии застройки в квартале 2039
-  - проспекты: Средний пр. В.О.
-  - историческое межевание

На часть земельного участка, расположенную вне границ объекта культурного наследия, распространяются:

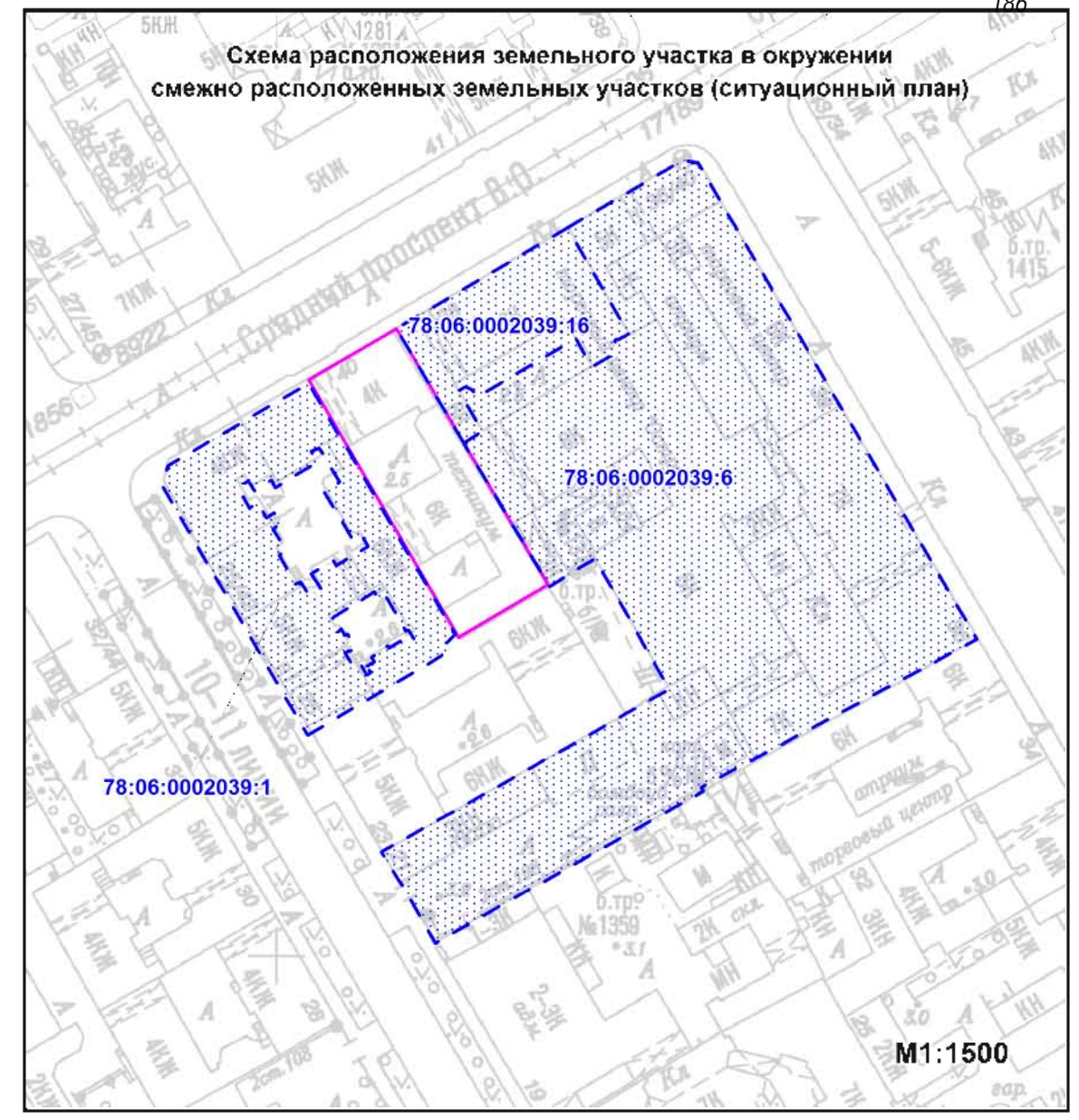
-  - единая зона регулирования застройки и хозяйственной деятельности в исторически сложившихся центральных районах Санкт-Петербурга ОЗРЗ-1(06)
-  - территория предварительных археологических разведок ЗА 2
-  - водопроводная сеть


(*) минимальные отступы зданий, строений и сооружений от границ земельных участков не устанавливаются в отношении зданий, строений, сооружений, формирующих уличный фронт, а также при реконструкции исторических зданий

(**) указаны в соответствии с кадастровой выпиской о земельном участке от 20.05.2020 №78/201/20-289695

Чертеж градостроительного плана земельного участка разработан на топографической основе, выполненной "Трест ГРИИ" в 1989 г., М 1:2000

Схема расположения земельного участка в окружении смежно расположенных земельных участков (ситуационный план)



 - смежные земельные участки, прошедшие государственный кадастровый учет

78:06:0002039:6 - кадастровый номер смежного земельного участка

В границах земельного участка могут находиться зоны с особыми условиями использования, не учтенные в государственном кадастре недвижимости на дату подготовки градостроительного плана земельного участка.

RU7815800034494					
Санкт-Петербург, муниципальный округ №7, Средний проспект В.О., участок 66					
Изм.	Кол.уч.	Лист	№ док.	Подпись	Дата
		Спец ОГП	Смолина В.В.		20.05.2020
Градостроительный план земельного участка				Стандия	Лист
Чертеж градостроительного плана M1:500				1	1
				Комитет по градостроительству и архитектуре	

2. Информация о градостроительном регламенте либо требованиях к назначению, параметрам и размещению объекта капитального строительства на земельном участке, на который действие градостроительного регламента не распространяется или для которого градостроительный регламент не устанавливается

Земельный участок расположен в территориальной зоне ТД1-1 - общественно-деловая зона объектов многофункциональной общественно-деловой застройки и жилых домов, расположенных на территории исторически сложившихся районов и исторической застройки пригородов с включением объектов инженерной инфраструктуры в подзоне ТД1-1_1 и в границах объединенной зоны охраны объектов культурного наследия.

Установлен градостроительный регламент (градостроительные регламенты применяются к правоотношениям, возникшим после вступления их в силу).

На часть земельного участка действие градостроительного регламента не распространяется (см. чертеж градостроительного плана земельного участка).

Размещение объектов основных и условно разрешенных видов использования, в отношении которых устанавливаются санитарно-защитные зоны, допускается в соответствии с санитарно-эпидемиологическими правилами и нормативами.

В границах одного земельного участка допускается с соблюдением градостроительных регламентов, строительных, экологических, санитарно-гигиенических, противопожарных и иных правил, нормативов размещение двух и более объектов капитального строительства с основными, условно разрешенными и вспомогательными видами использования.

В границах одного земельного участка, в составе одного объекта капитального строительства допускается с соблюдением градостроительных регламентов, строительных, экологических, санитарно-гигиенических, противопожарных и иных правил, нормативов размещение двух и более разрешенных видов использования (основных, условно разрешенных и вспомогательных).

Строительство и реконструкция объектов капитального строительства в случаях, предусмотренных законодательством Российской Федерации о социальной защите инвалидов, без приспособления указанных объектов для беспрепятственного доступа к ним инвалидов и использования их инвалидами не допускаются, независимо от того, к какому виду разрешенного использования относятся такие объекты.

Жилые дома размещаются на земельных участках с видами разрешенного использования «малоэтажная многоквартирная жилая застройка» (код 2.1.1), «среднеэтажная жилая застройка» (код 2.5), «многоэтажная жилая застройка (высотная застройка)» (код 2.6) при возможности их обеспечения объектами обслуживания жилой застройки с кодами 3.4.1 (поликлиники) и 3.5.1 (детские сады, школы).

Гостиницы, в которых более 10% номеров/апартаментов имеют зоны, предназначенные для приготовления пищи, соответствующие СП 54.13330.2011 «Здания жилые многоквартирные», размещаются на земельных участках в границах соответствующих территориальных зон, градостроительными регламентами которых предусмотрен вид разрешенного использования "гостиничное обслуживание" (код 4.7), при возможности их обеспечения объектами обслуживания жилой застройки с кодами 3.4.1 (поликлиники) и 3.5.1 (детские сады, школы) в соответствии с требованиями, установленными Правилами к размещению объектов, относящихся соответственно к видам разрешенного использования "малоэтажная многоквартирная жилая застройка" (код 2.1.1), "среднеэтажная жилая застройка" (код 2.5), "многоэтажная жилая застройка (высотная застройка)" (код 2.6), а также иными требованиями к размещению объектов жилой застройки в соответствии с действующим законодательством.

Возможность обеспечения объектами обслуживания жилой застройки подтверждается наличием одного из следующих документов:

утвержденной документации по планировке территории, в составе которой предусмотрено размещение объектов обслуживания жилой застройки с кодами 3.4.1 и 3.5.1 при условии, что данные объекты включены в Адресную инвестиционную программу либо создание указанных объектов подтверждается документом, из которого следуют обязательства физических или

юридических лиц по созданию таких объектов;

утвержденной Адресной инвестиционной программы, предусматривающей размещение объектов обслуживания жилой застройки с кодами 3.4.1 и 3.5.1;

документа, подтверждающего обязательства физического или юридического лица по созданию объектов обслуживания жилой застройки с кодами 3.4.1 и 3.5.1.

Размещение объектов обслуживания жилой застройки нежилого назначения во встроенных, пристроенных и встроенно-пристроенных помещениях многоквартирного дома допускается только в случае, если указанные объекты имеют обособленные вход для посетителей, подъезд и места для стоянки (размещения) индивидуального автотранспорта и при условии соблюдения строительных, экологических, санитарно-гигиенических, противопожарных и иных правил, нормативов.

Общая площадь встроенных, пристроенных и встроенно-пристроенных помещений многоквартирного дома, занимаемых объектами обслуживания жилой застройки нежилого назначения, за исключением площади машино-мест, не может превышать 15% от общей площади помещений соответствующих многоквартирных домов, относящихся к виду разрешенного использования «малоэтажная многоквартирная жилая застройка» (код 2.1.1).

Общая площадь встроенных, пристроенных и встроенно-пристроенных помещений многоквартирного дома, занимаемых объектами обслуживания жилой застройки нежилого назначения, за исключением площади машино-мест, не может превышать 20% от общей площади помещений соответствующих многоквартирных домов, относящихся к виду разрешенного использования «среднеэтажная жилая застройка» (код 2.5).

Общая площадь встроенных, пристроенных и встроенно-пристроенных помещений многоквартирного дома, занимаемых объектами обслуживания жилой застройки нежилого назначения, за исключением площади машино-мест, не может превышать 15% от общей площади помещений соответствующих многоквартирных домов, относящихся к виду разрешенного использования «многоэтажная жилая застройка (высотная застройка)» (код 2.6).

Помещения при квартирах или индивидуальных жилых домах, рассчитанные на индивидуальную трудовую деятельность, допускаются при соблюдении действующих нормативов.

Размещение во встроенных, пристроенных и встроенно-пристроенных помещениях многоквартирного дома объектов обслуживания жилой застройки с кодом 3.5.1 (детских садов) допускается только в случае, если указанные объекты обеспечены необходимой в соответствии с настоящими Правилами долей озеленения, а также детскими (игровыми) и хозяйственной площадками, для которых могут быть образованы отдельные земельные участки.

Площадь детских (игровых) и хозяйственных площадок для объектов обслуживания жилой застройки с кодом 3.5.1 (детских садов), размещаемых во встроенных, пристроенных и встроенно-пристроенных помещениях многоквартирного дома, определяется исходя из вместимости: не менее 29 квадратных метров на 1 место.

Детские (игровые) площадки допускается размещать за пределами земельного участка, на котором размещен многоквартирный дом со встроенными, пристроенными и встроенно-пристроенными помещениями объекта обслуживания жилой застройки с кодом 3.5.1 (детского сада) в границах квартала, но на расстоянии не более 300 метров от указанного объекта обслуживания жилой застройки, если в соответствии с документацией по планировке территории в границах квартала предусмотрена организация детской (игровой) площадки в границах образуемого земельного участка для размещения зеленых насаждений в соответствии с пунктом 1.9.9 раздела 1 Приложения №8 к Правилам. При этом площадь детской (игровой) площадки не должна превышать 20% площади образуемого земельного участка для размещения зеленых насаждений.

Выдача разрешения на строительство объектов капитального строительства в сфере жилищного строительства осуществляется при наличии решения о согласовании архитектурно-градостроительного облика объекта, предоставленного в порядке, установленном законом Санкт-Петербурга.

Выдача разрешения на строительство объектов капитального строительства в сфере строительства объектов капитального строительства нежилого назначения осуществляется при

наличии решения о согласовании архитектурно-градостроительного облика объекта¹⁸⁹, предоставленного в порядке, установленном законом Санкт-Петербурга.

Вестибюли метрополитена и киоски вентиляционных шахт метрополитена, а также диспетчерские (конечные) станции и отстойно-разворотные кольца пассажирского транспорта могут располагаться в любой территориальной зоне при условии соблюдения требований действующего законодательства к размещению таких объектов.

Использование видов разрешенного использования «железнодорожные пути» (код 7.1.1), «внеуличный транспорт» (код 7.6) и «улично-дорожная сеть» (код 12.0.1) допускается без отдельного указания в градостроительном регламенте соответствующей территориальной зоны, если иное не предусмотрено федеральным законодательством.

В случае если земельный участок и объект капитального строительства расположены в границах зон с особыми условиями использования территорий и иных зонах, установленных в соответствии с законодательством Российской Федерации, правовой режим использования и застройки указанного земельного участка определяется градостроительными регламентами и совокупностью ограничений, установленных в соответствии с законодательством Российской Федерации.

Если установленные в порядке, предусмотренном действующим законодательством, ограничения относятся к одному и тому же параметру (требованию), применению подлежат более строгие ограничения.

Земельные участки или объекты капитального строительства, виды разрешенного использования, предельные (минимальные и (или) максимальные) размеры и предельные параметры которых не соответствуют градостроительному регламенту, могут использоваться без установления срока приведения их в соответствие с градостроительным регламентом, за исключением случаев, если использование таких земельных участков и объектов капитального строительства опасно для жизни или здоровья человека, для окружающей среды, объектов культурного наследия.

Реконструкция указанных в предыдущем абзаце объектов капитального строительства может осуществляться только путем приведения таких объектов в соответствие с градостроительным регламентом или путем уменьшения их несоответствия предельным параметрам разрешенного строительства, реконструкции. Изменение видов разрешенного использования указанных земельных участков и объектов капитального строительства может осуществляться путем приведения их в соответствие с видами разрешенного использования земельных участков и объектов капитального строительства, установленными градостроительным регламентом.

В границах объединенных зон охраны объектов культурного наследия, расположенных на территории Санкт-Петербурга, не допускается размещение объектов капитального строительства, если это противоречит требованиям, установленным Режимami использования земель в границах объединенных зон охраны объектов культурного наследия, расположенных на территории Санкт-Петербурга.

Соответствие размещаемого объекта требованиям Режимов использования земель в границах объединенных зон охраны объектов культурного наследия, расположенных на территории Санкт-Петербурга, определяется уполномоченным государственным органом охраны объектов культурного наследия при выдаче заключения.

В случае если проекты планировки территории, а равно проекты планировки с проектами межевания территории в границах объединенных зон охраны объектов культурного наследия, расположенных на территории Санкт-Петербурга, утвержденные до вступления в силу Правил, противоречат установленным в Правилах предельным параметрам разрешенного строительства, реконструкции объектов капитального строительства, в отношении которых Законом о зонах охраны установлены требования к градостроительным регламентам, и (или) режимам использования земель в границах территорий указанных зон, применяются Правила.

В случае если проекты планировки территории, а равно проекты планировки с проектами межевания территории в границах объединенных зон охраны объектов культурного наследия, расположенных на территории Санкт-Петербурга, утвержденные до вступления в силу Правил, соответствуют установленным в Правилах предельным параметрам разрешенного

строительства, реконструкции объектов капитального строительства, в отношении которых¹⁹⁰ Законом о зонах охраны установлены требования к градостроительным регламентам, а также режимам использования земель в границах территорий указанных зон, указанные проекты планировки территории, а равно проекты планировки с проектами межевания территории применяются в соответствии с пунктом 4.5 Приложения №1 к Правилам.

При этом в случае несоответствия проектов планировки территории, а равно проектов планировки с проектами межевания, указанных в абзаце третьем настоящего пункта, Правилам в части видов разрешенного использования земельных участков и объектов капитального строительства, предельных размеров земельных участков, предельных параметров разрешенного строительства, реконструкции объектов капитального строительства, установленных в Правилах, в отношении которых Законом о зонах охраны не установлены требования к градостроительным регламентам, указанные проекты планировки территории, а равно проекты планировки с проектами межевания территории применяются в соответствии с пунктом 4.5 Приложения №1 к Правилам.

Утвержденные до вступления в силу Правил проекты планировки территории, а равно проекты планировки с проектами межевания территории в границах территорий, в которых предусматривается осуществление деятельности по комплексному и устойчивому развитию территории в соответствии с Приложением №6 к Правилам, приводятся в соответствие с Правилами в порядке, установленном действующим законодательством.

2.1. Реквизиты акта органа государственной власти субъекта Российской Федерации, органа местного самоуправления, содержащего градостроительный регламент либо реквизиты акта федерального органа государственной власти, органа государственной власти субъекта Российской Федерации, органа местного самоуправления, иной организации, определяющего в соответствии с федеральными законами порядок использования земельного участка, на который действие градостроительного регламента не распространяется или для которого градостроительный регламент не устанавливается

Постановление Правительства Санкт-Петербурга от 21.06.2016 №524 «О правилах землепользования и застройки Санкт-Петербурга» (везде и далее - Правила).

Федеральный закон от 25.06.2002 №73-ФЗ "Об объектах культурного наследия (памятниках истории и культуры) народов Российской Федерации".

Распоряжение КГИОП от 20.08.2018 №329-р «О включении выявленного объекта культурного наследия в единый реестр объектов культурного наследия (памятников истории и культуры) народов Российской Федерации в качестве объекта культурного наследия регионального значения «Особняк В.И. Турчаниновой», об утверждении границ и режима использования территории объекта культурного наследия».

2.2. Информация о видах разрешенного использования земельного участка

Для части земельного участка, расположенной вне территории объекта культурного наследия:

<i>Код</i>	<i>Вид использования</i>
ОСНОВНЫЕ ВИДЫ РАЗРЕШЕННОГО ИСПОЛЬЗОВАНИЯ ЗЕМЕЛЬНОГО УЧАСТКА	
2.5	Среднеэтажная жилая застройка<*>
2.6	Многоэтажная жилая застройка (высотная застройка)<*>
3.1.1	Предоставление коммунальных услуг
3.1.2	Административные здания организаций, обеспечивающих предоставление коммунальных услуг
3.2.1	Дома социального обслуживания
3.2.2	Оказание социальной помощи населению
3.2.3	Оказание услуг связи
3.2.4	Общежития

3.3	Бытовое обслуживание
3.4.1	Амбулаторно-поликлиническое обслуживание
3.4.2	Стационарное медицинское обслуживание
3.5.1	Дошкольное, начальное и среднее общее образование
3.5.2	Среднее и высшее профессиональное образование
3.6.1	Объекты культурно-досуговой деятельности
3.7.1	Осуществление религиозных обрядов
3.7.2	Религиозное управление и образование
3.8.1	Государственное управление
3.8.2	Представительская деятельность
3.9.2	Проведение научных исследований
3.9.3	Проведение научных испытаний
3.10.1	Амбулаторное ветеринарное обслуживание
4.1	Деловое управление
4.2	Объекты торговли (торговые центры, торгово-развлекательные центры (комплексы))
4.3	Рынки
4.4	Магазины
4.5	Банковская и страховая деятельность
4.6	Общественное питание
4.7	Гостиничное обслуживание
4.8.1	Развлекательные мероприятия
4.8.2	Проведение азартных игр
4.9	Служебные гаражи
4.10	Выставочно-ярмарочная деятельность
5.1.1	Обеспечение спортивно-зрелищных мероприятий
5.1.2	Обеспечение занятий спортом в помещениях
5.1.3	Площадки для занятий спортом
5.1.4	Оборудованные площадки для занятий спортом
5.1.5	Водный спорт
6.8	Связь
7.2.2	Обслуживание перевозок пассажиров<*>
7.2.3	Стоянки транспорта общего пользования<*>
7.6	Внеуличный транспорт
8.0	Обеспечение обороны и безопасности
8.3	Обеспечение внутреннего правопорядка
12.0.1	Улично-дорожная сеть
12.0.2	Благоустройство территории
УСЛОВНО РАЗРЕШЕННЫЕ ВИДЫ ИСПОЛЬЗОВАНИЯ ЗЕМЕЛЬНОГО УЧАСТКА	
4.9.1.1	Заправка транспортных средств<*>
4.9.1.2	Обеспечение дорожного отдыха<*>
4.9.1.3	Автомобильные мойки<*>
4.9.1.4	Ремонт автомобилей<*>
5.4	Причалы для маломерных судов

Виды использования «жилая застройка» (за исключением вида «для индивидуального жилищного строительства») и «обслуживание жилой застройки» могут применяться для размещения объектов капитального строительства после получения решения о согласовании архитектурно-градостроительного облика объекта, предоставленного в порядке, установленном законом Санкт-Петербурга.

<*> могут размещаться только на земельных участках, примыкающих к красным линиям и (или) улицам, дорогам, площадям, проездам, набережным, бульварам, за исключением внутриквартальных проездов, при отсутствии норм законодательства, запрещающих их размещение.

<***> допускается при условии соблюдения требований к размещению подобных объектов, которые установлены для них градостроительным регламентом зоны ТЗЖДЗ.

Использование земельного участка и(или) объекта капитального строительства с условно разрешенным видом использования допускается после предоставления разрешения на условно разрешенный вид использования земельного участка или объекта капитального строительства (далее - разрешение на условно разрешенный вид использования).

Предоставление разрешения на условно разрешенный вид использования осуществляется в порядке, предусмотренном статьей 39 Градостроительного кодекса Российской Федерации, с учетом законодательства Санкт-Петербурга.

Получение разрешения на условно разрешенный вид использования земельного участка или объекта капитального строительства не требуется в случае, если:

условно разрешенный вид использования земельного участка учтен в составе документации по планировке территории и на момент ее утверждения в соответствии с градостроительным регламентом соответствующей территориальной зоны являлся основным видом разрешенного использования;

на земельном участке расположен объект капитального строительства и на дату выдачи разрешения на строительство градостроительным регламентом соответствующей территориальной зоны вид разрешенного использования такого объекта относился к основным видам разрешенного использования.

Часть площади земельного участка, занимаемая объектами с условно разрешенными видами использования, с относящимся к ним озеленением, местами для стоянки (размещения) индивидуального автотранспорта, иными параметрами разрешенного строительства, необходимыми в соответствии с действующим законодательством элементами инженерного обеспечения и благоустройства, не должна превышать 50% от общей площади соответствующего земельного участка.

Суммарная площадь частей земельных участков, занимаемых объектами с условно разрешенными видами использования, не должна превышать 50% от общей площади соответствующей территориальной зоны.

В случае если на земельном участке размещаются объекты капитального строительства с условно разрешенным и основным видами разрешенного использования, расчет предельных параметров разрешенного строительства, реконструкции объектов капитального строительства для объекта капитального строительства с основным видом разрешенного использования осуществляется применительно к части земельного участка, занимаемой таким объектом капитального строительства.

ВСПОМОГАТЕЛЬНЫЕ ВИДЫ РАЗРЕШЕННОГО ИСПОЛЬЗОВАНИЯ ЗЕМЕЛЬНОГО УЧАСТКА:

1. Дополнительно по отношению к основным видам разрешенного использования и

условно разрешенным видам использования земельных участков и объектов капитального строительства и только совместно с ними могут применяться вспомогательные виды разрешенного использования в случае, если объекты, относящиеся к вспомогательным видам разрешенного использования, связаны, в том числе технологически, с объектами, относящимися к основным и (или) условно разрешенным видам использования, и обеспечивают использование объектов, относящихся к основным и (или) условно разрешенным видам использования.

Вспомогательные виды разрешенного использования выбираются при соблюдении строительных, экологических, санитарно-гигиенических, противопожарных и иных правил, нормативов из числа:

основных видов разрешенного использования, установленных градостроительным регламентом соответствующей территориальной зоны, в случае, если площадь помещений зданий, строений и сооружений, занимаемых объектами вспомогательных видов разрешенного использования, не превышает 700 кв. м;

условно разрешенных видов использования, установленных градостроительным регламентом соответствующей территориальной зоны (за исключением видов разрешенного использования, предусмотренных кодами 2.1, 2.1.1, 2.2, 2.3, 2.5, 2.6), при соблюдении одного из следующих условий:

1.1. Суммарная доля площади помещений зданий, строений и сооружений, занимаемых объектами вспомогательных видов разрешенного использования, расположенных на одном земельном участке, не должна превышать 30% общей площади помещений зданий, строений и сооружений на данном земельном участке, включая подземную часть, за исключением случаев, предусмотренных в пункте 2 настоящего раздела.

1.2. Часть площади земельного участка, занимаемая отдельно стоящими объектами вспомогательных видов разрешенного использования, с относящимся к ним озеленением, местами для стоянки (размещения) индивидуального автотранспорта, иными параметрами разрешенного строительства, необходимыми в соответствии с действующим законодательством элементами инженерного обеспечения и благоустройства, не должна превышать 15% общей площади соответствующего земельного участка, за исключением случаев, предусмотренных в пункте 2 настоящего раздела.

Для видов объектов, относящихся к видам разрешенного использования «обеспечение спортивно-зрелищных мероприятий» (код 5.1.1), «обеспечение занятий спортом в помещениях» (код 5.1.2), «площадки для занятий спортом» (код 5.1.3), «оборудованные площадки для занятий спортом» (код 5.4.1), «водный спорт» (код 5.1.5), «авиационный спорт» (код 5.1.6), «спортивные базы» (код 5.1.7), указанный показатель не должен превышать 10% от общей площади земельного участка.

2. В границах территориальных зон Т1Ж1, Т1Ж2-1, Т1Ж2-2 для видов разрешенного использования «для индивидуального жилищного строительства» (код 2.1) и «ведение садоводства» (код 13.2) вспомогательные виды разрешенного использования из числа условно разрешенных видов использования, установленных градостроительными регламентами указанных территориальных зон, могут применяться при соблюдении следующих условий:

2.1. Суммарная доля площади помещений зданий, строений и сооружений, занимаемых объектами вспомогательных видов разрешенного использования, расположенных на одном земельном участке, не должна превышать 40% общей площади помещений зданий, строений и сооружений на данном земельном участке, включая подземную часть.

2.2. Часть площади земельного участка, занимаемая объектами вспомогательных видов разрешенного использования, не должна превышать 35% общей площади соответствующего земельного участка, а также относящимся к ним озеленением, местами для стоянки (размещения) индивидуального автотранспорта, иными необходимыми в соответствии с действующим законодательством элементами инженерно-технического обеспечения и благоустройства.

3. Соблюдение условий, предусмотренных в пунктах 1 и 2 настоящего раздела, в случае

размещения объектов основных и (или) условно разрешенных видов использования¹⁹⁴ одновременно с вспомогательными видами разрешенного использования должно быть подтверждено в составе проектной документации.

Соблюдение условий, предусмотренных в пунктах 1 и 2 настоящего раздела, в иных случаях обеспечивается лицом, осуществляющим строительство.

4. Расчет озеленения земельного участка в целях размещения объектов вспомогательных видов разрешенного использования осуществляется в соответствии с пунктом 1.9.7 раздела 1 Приложения №8 к Правилам.

2.3. Предельные (минимальные и (или) максимальные) размеры земельного участка и предельные параметры разрешенного строительства, реконструкции объекта капитального строительства, установленные градостроительным регламентом для территориальной зоны, в которой расположен земельный участок:

Предельные (минимальные и (или) максимальные) размеры земельных участков, в том числе их площадь			Минимальные отступы от границ земельного участка в целях определения мест допустимого размещения зданий, строений, сооружений, за пределами которых запрещено строительство зданий, строений, сооружений	Предельное количество этажей и (или) предельная высота зданий, строений, сооружений	Максимальный процент застройки в границах земельного участка, определяемый как отношение суммарной площади земельного участка, которая может быть застроена, ко всей площади земельного участка	Требования к архитектурным решениям объектов капитального строительства, расположенным в границах территории исторического поселения федерального или регионального значения	Иные показатели
1	2	3	4	5	6	7	8
Длина, м	Ширина, м	Площадь, м ² или га					
Без ограничений; См. п.А14, Б14 настоящего подраздела	Без ограничений; См. п.А14, Б14 настоящего подраздела	См. п.А1, А14, Б1, Б14 настоящего подраздела	См. п.А3, Б3 настоящего подраздела	См. п.А5-А6, Б5-Б6 настоящего подраздела	Без ограничений; См. п.А14, Б14 настоящего подраздела	-	См. п.А2, А4, А7-А13, Б2, Б4, Б7-Б13 настоящего подраздела

Для части земельного участка, расположенной вне границ территории объекта культурного наследия:

А. Предельные размеры земельных участков и предельные параметры разрешенного строительства, реконструкции объектов капитального строительства, установленные для территориальной зоны ТД1-1_1:

А1. Минимальная площадь земельных участков устанавливается в соответствии с пунктами 1.4.1 - 1.4.4 раздела 1 Приложения №8 к Правилам.

А2. Коэффициент использования территории не устанавливается.

А3. Минимальные отступы зданий, строений, сооружений от границ земельных участков:

а) стен зданий, строений, сооружений без окон и иных светопрозрачных конструкций, обеспечивающих соблюдение санитарных требований, дверных и иных проемов - 0 метров;

б) стен зданий, строений, сооружений с окнами, иными светопрозрачными конструкциями, обеспечивающими соблюдение санитарных требований, иными светопрозрачными конструкциями, обеспечивающими соблюдение санитарных требований:

по границам смежных земельных участков или по границам территорий, на которых земельные участки не образованы, не менее 10 метров;

в случае если земельный участок является смежным с территориями (земельными участками), расположенными в границах территориальных зон, градостроительными регламентами которых не установлены виды разрешенного использования, предусматривающие размещение объектов капитального строительства, и(или) смежным с

территориями объектов культурного наследия (памятников и ансамблей), включенных¹⁹⁶ в единый государственный реестр объектов культурного наследия (памятников истории и культуры) народов Российской Федерации, минимальный отступ от границ такого земельного участка не менее 3 метров;

в) стен зданий, строений и сооружений по границам земельных участков, совпадающим с улицами и проездами и(или) красными линиями указанных улиц и проездов, - 0 метров;

минимальные отступы зданий, строений, сооружений от границ земельных участков для объектов, относящихся к виду разрешенного использования «дошкольное, начальное и среднее общее образование» (код 3.5.1), устанавливается в соответствии с пунктами 1.6.1 - 1.6.6 раздела 1 Приложения №8 к Правилам;

минимальные отступы зданий, строений и сооружений от границ земельных участков не устанавливаются в отношении зданий, строений, сооружений, формирующих уличный фронт, а также при реконструкции исторических зданий.

A4. Максимальные выступы за красную линию частей зданий, строений, сооружений:

1,5 метра для устройства крылец и прямков;

2,5 метра для устройства эркеров с отметки не менее 4 метра от отметки поверхности земли (суммарная ширина эркеров не должна превышать 30% протяженности фасада).

A5. Максимальное количество этажей надземной части зданий, строений, сооружений на земельном участке не устанавливается.

A6. Максимальная высота зданий, строений, сооружений на территории земельных участков - в соответствии со схемой Приложения 2 к Режимам.

Максимальная высота зданий, строений, сооружений - 28 метров.

A7. Максимальная общая площадь объектов капитального строительства нежилого назначения на земельных участках не устанавливается.

A8. Максимальный класс опасности (в соответствии с санитарно-эпидемиологическими правилами) объектов капитального строительства, размещаемых на территории земельных участков - IV (за исключением случаев реконструкции объектов, имеющих больший класс опасности (в соответствии с санитарно-эпидемиологическими правилами)).

A9. Минимальная площадь озеленения территории:

минимальная площадь озеленения земельных участков с видами разрешенного использования «среднеэтажная жилая застройка» (код 2.5), «многоэтажная жилая застройка (высотная застройка)» (код 2.6), «гостиничное обслуживание» (код 4.7), «развлекательные мероприятия» (код 4.8.1), «проведение азартных игр» (код 4.8.2) и «улично-дорожная сеть» (код 12.0.1) устанавливается в соответствии с пунктами 1.9.1 - 1.9.10 раздела 1 Приложения №8 к Правилам;

минимальная площадь озеленения земельных участков с иными видами разрешенного использования не устанавливается. При этом обязательно сохранение существующих озелененных территорий либо проведение компенсационного озеленения;

минимальная доля озеленения земельных участков не устанавливается при реконструкции исторических зданий, а также при реконструкции иных зданий с увеличением общей площади здания не более чем на 30% и в случаях, указанных в таблице 1.1 раздела 1 Приложения №8 к Правилам.

A10. Минимальное количество мест для стоянки (размещения) индивидуального автотранспорта в границах земельного участка устанавливается в соответствии с пунктами 1.10.1 - 1.10.9 раздела 1 Приложения №8 к Правилам.

Минимальное количество мест для стоянки (размещения) индивидуального автотранспорта в границах земельного участка не устанавливается при реконструкции

исторических зданий, а также при реконструкции иных зданий с увеличением общей площади здания не более чем на 30% и в случаях, указанных в таблице 2.1 раздела 1 Приложения №8 к Правилам.

A11. Минимальное количество мест на погрузо-разгрузочных площадках на земельном участке устанавливается в соответствии с пунктами 1.11.1 - 1.11.3 раздела 1 Приложения №8 к Правилам.

A12. Минимальное количество мест для хранения велосипедного транспорта на земельном участке устанавливается в соответствии с пунктами 1.13.1 - 1.13.7 раздела 1 Приложения №8 к Правилам.

A13. Предельная категория объектов, оказывающих негативное воздействие на окружающую среду (в соответствии с Федеральным законом "Об охране окружающей среды"), размещаемых на земельных участках - III.

A14. Максимальный размер земельных участков, в том числе их площадь, и максимальный процент застройки в границах земельного участка не подлежит установлению.

Б. Размещение объектов с кодами 2.5, 2.6 допускается при условии соблюдения требований к размещению подобных объектов, которые установлены для них градостроительным регламентом зоны ТЗЖДЗ со следующими предельными параметрами разрешенного строительства, реконструкции объектов капитального строительства, в соответствии с Приложением №8 к Правилам:

Б1. Минимальная площадь земельных участков устанавливается в соответствии с пунктом 1.4.1 - 1.4.4 раздела 1 Приложения №8 к Правилам.

Б2. Коэффициент использования территории не устанавливается.

Б3. Минимальные отступы зданий, строений, сооружений от границ земельных участков:

3.1. стен зданий, строений, сооружений без окон и иных светопрозрачных конструкций, обеспечивающих соблюдение санитарных требований, дверных и иных проемов - 0 метров;

3.2. стен зданий, строений, сооружений с окнами, иными светопрозрачными конструкциями, обеспечивающими соблюдение санитарных требований:

по границам смежных земельных участков или по границам территорий, на которых земельные участки не образованы, не менее 10 метров;

в случае если земельный участок является смежным с территориями (земельными участками), расположенными в границах территориальных зон, градостроительными регламентами которых не установлены виды разрешенного использования, предусматривающие размещение объектов капитального строительства, и(или) смежным с территориями объектов культурного наследия (памятников и ансамблей), включенных в единый государственный реестр объектов культурного наследия (памятников истории и культуры) народов Российской Федерации, минимальный отступ от границ такого земельного участка не менее 3 метров;

3.3. стен зданий, строений и сооружений по границам земельных участков, совпадающим с улицами и проездами и(или) красными линиями указанных улиц и проездов, - 0 метров;

минимальные отступы зданий, строений, сооружений от границ земельных участков для объектов, относящихся к виду разрешенного использования «дошкольное, начальное и среднее общее образование» (код 3.5.1), устанавливается в соответствии с пунктами 1.6.1 - 1.6.6 раздела 1 Приложения №8 к Правилам;

минимальные отступы зданий, строений и сооружений от границ земельных участков не устанавливаются в отношении зданий, строений, сооружений, формирующих уличный фронт,

Б4. Максимальные выступы за красную линию частей зданий, строений, сооружений:

1,5 метра для устройства крылец и приямков;

2,5 метра для устройства эркеров с отметки не менее 4 метра от отметки поверхности земли (суммарная ширина эркеров не должна превышать 30% протяженности фасада).

Б5. Максимальное количество этажей надземной части зданий, строений, сооружений на земельном участке не устанавливается.

Б6. Максимальная высота зданий, строений, сооружений на территории земельных участков - в соответствии со схемой Приложения 2 к Режимам.

Максимальная высота зданий, строений, сооружений - 28 метров.

Б7. Максимальная общая площадь объектов капитального строительства не жилого назначения на земельных участках не устанавливается. Общая площадь объектов капитального строительства не жилого назначения, относящихся к условно разрешенным видам использования, устанавливается в разрешении на условно разрешенный вид использования, выдаваемом в порядке, установленном действующим законодательством.

Б8. Максимальный класс опасности (в соответствии с санитарно-эпидемиологическими правилами) объектов капитального строительства, размещаемых на территории земельных участков - IV (за исключением случаев реконструкции объектов, имеющих больший класс опасности (в соответствии с санитарно-эпидемиологическими правилами)).

Б9. Минимальная площадь озеленения:

минимальная площадь озеленения земельных участков с видами разрешенного использования «среднеэтажная жилая застройка» (код 2.5), «многоэтажная жилая застройка (высотная застройка)» (код 2.6), «гостиничное обслуживание» (код 4.7), «улично-дорожная сеть» (код 12.0.1) устанавливается в соответствии с пунктами 1.9.1 - 1.9.10 раздела 1 Приложения №8 к Правилам;

минимальная площадь озеленения земельных участков с иными видами разрешенного использования не устанавливается. При этом обязательно сохранение существующих озелененных территорий либо проведение компенсационного озеленения;

минимальная доля озеленения земельных участков не устанавливается при реконструкции исторических зданий, а также при реконструкции иных зданий с увеличением общей площади здания не более чем на 30% и в случаях, указанных в таблице 1.1 раздела 1 Приложения №8 к Правилам.

Минимально допустимая площадь озеленения земельного участка в соответствии с таблицей 1.1 раздела 1 Приложения №8 к Правилам:

среднеэтажная жилая застройка, многоэтажная жилая застройка (высотная застройка) – 20% земельного участка, но не менее 15 кв. м на участок(*).

(*) - указанный расчет включает минимальную площадь озеленения также в отношении встроенных, пристроенных и встроенно-пристроенных помещений многоквартирного дома для объектов обслуживания жилой застройки.

9.1. К озеленению земельного участка относятся части земельного участка, которые не заняты тротуарами или проездами, не оборудованы георешетками и иными видами укрепления газонов, и при этом покрыты зелеными насаждениями (древесной, кустарниковой и травянистой растительностью), вне границ охранных зон объектов коммунального обслуживания, если иное не предусмотрено режимами использования земельных участков в границах указанных охранных зон.

К озеленению земельного участка могут относиться искусственные водные объекты в случае, если их площадь составляет не более 5% от площади необходимого озеленения земельного участка.

Не более 70% озеленения на земельном участке, может размещаться на застроенных частях земельного участка (в том числе на подземных частях зданий и сооружений), расположенных вне строительного объема зданий, строений и сооружений и не выше отметки второго надземного этажа здания, строения, сооружения, при условии размещения не менее 50% озеленения при толщине грунтового слоя не менее 1,5 метров и не более 20% озеленения при толщине грунтового слоя менее 1,5 метров.

При этом не менее 30% озеленения размещается на части земельного участка, под которой отсутствуют части здания, подземные сооружения, конструкции, а также сети инженерного обеспечения.

9.2. Озелененная часть земельного участка может быть оборудована:

9.2.1. Площадками для отдыха взрослых, детскими (игровыми) площадками.

9.2.2. Открытыми спортивными площадками.

9.2.3. Площадками для выгула собак.

9.2.4. Грунтовыми пешеходными дорожками.

9.2.5. Другими подобными объектами благоустройства.

9.3. Площадь, занимаемая объектами, которыми может быть оборудована озелененная часть земельного участка, не должна превышать 50% площади озелененной части земельного участка.

9.4. Открытые спортивные и иные площадки, которыми может быть оборудована озелененная часть земельного участка, могут располагаться на застроенных частях земельного участка (в том числе на подземных частях зданий и сооружений), расположенных не выше отметки второго надземного этажа здания, строения, сооружения, в случае если их площадь не превышает 15% требуемой площади озеленения земельного участка.

9.5. При использовании земельного участка и (или) объекта капитального строительства с несколькими видами разрешенного использования, включая вспомогательные виды разрешенного использования, в отношении которых Правилами установлены требования к озеленению, минимальная площадь озеленения земельного участка определяется как сумма требуемых в соответствии с настоящим разделом площадей озеленения земельных участков для всех видов разрешенного использования.

При этом часть земельного участка, для которой осуществляется расчет требуемых в соответствии с настоящим разделом площадей озеленения, рассчитывается по следующей формуле:

$$Z = (C \cdot A) / B,$$

где:

Z – часть земельного участка, занимаемая видом разрешенного использования, для которой осуществляется расчет озеленения;

C – общая площадь объекта капитального строительства или его части, занимаемая видом разрешенного использования;

A – площадь земельного участка;

B – общая площадь объекта (объектов) капитального строительства на земельном участке.

Применительно к встроенным, встроенно-пристроенным, пристроенным помещениям многоквартирного дома расчет озеленения земельного участка осуществляется в соответствии с настоящим разделом, за исключением размещения объектов обслуживания жилой застройки с кодом 3.5.1 (детских садов) во встроенных, встроенно-пристроенных, пристроенных помещениях многоквартирного дома в границах единой зоны регулирования застройки и хозяйственной деятельности объектов культурного наследия, расположенных в исторически сложившихся центральных районах Санкт-Петербурга 3 (ОЗРЗ-3), единой зоны регулирования застройки и хозяйственной деятельности объектов культурного наследия, расположенных за пределами исторически сложившихся центральных районов Санкт-Петербурга (ЗРЗ).

9.5-1. Площадь территорий зеленых насаждений общего пользования в квартале складывается из площади зеленых насаждений общего пользования городского и местного значения.

При размещении жилых домов с видами разрешенного использования «малоэтажная

многоквартирная жилая застройка» (код 2.1.1), «среднеэтажная жилая застройка» (код 2.5), «многоэтажная жилая застройка (высотная застройка)» (код 2.6) и гостиниц, в которых более 10% номеров/апартаментов имеют зоны, предназначенные для приготовления пищи, соответствующие СП 54.13330.2011 «Здания жилые многоквартирные», расчет площади территорий зеленых насаждений общего пользования в квартале (кварталах) осуществляется с учетом минимальной площади зеленых насаждений общего пользования – кв.м. на человека исходя из расчетной численности населения.

9.6. Требования к размерам и озеленению санитарно-защитных зон следует принимать в соответствии с СП 42.1330.2011 «СНиП 2.07.01-89* «Градостроительство. Планировка и застройка городских и сельских поселений».

9.7. При образовании земельных участков для размещения многоквартирных домов, площадь озеленения земельного участка может быть уменьшена не более чем на 30% от площади необходимого озеленения земельного участка, в случае если в соответствии с документацией по планировке территории в границах квартала предусмотрено образование земельного участка для размещения зеленых насаждений общего пользования, не включенного в перечень зеленых насаждений общего пользования городского и местного значения, утвержденный Законом Санкт-Петербурга.

При этом образуемый для размещения зеленых насаждений земельный участок должен быть расположен вне границ охранных зон объектов коммунального обслуживания, если иное не предусмотрено режимами использования земельных участков в границах указанных охранных зон.

9.8. Озеленение земельного участка должно быть доступно для всех лиц, использующих объекты капитального строительства, расположенные на земельном участке.

Б10. Минимальное количество мест для стоянки (размещения) индивидуального автотранспорта на земельных участках устанавливается в соответствии с пунктами 1.10.1 - 1.10.9 раздела 1 Приложения №8 к Правилам.

Минимальное количество мест для стоянки (размещения) индивидуального автотранспорта в границах земельного участка не устанавливается при реконструкции исторических зданий, а также при реконструкции иных зданий с увеличением общей площади здания не более чем на 30% и в случаях, указанных в таблице 2.1 раздела 1 Приложения №8 к Правилам.

Минимальное количество мест для стоянки (размещения) индивидуального автотранспорта на земельном участке устанавливается в соответствии с таблицей 2.1 раздела 1 Приложения №8 к Правилам:

среднеэтажная жилая застройка, многоэтажная жилая застройка (высотная застройка) – 1 машино-место на 150 кв.м площади квартиры (кроме случаев реконструкции, предусматривающей увеличение общей площади здания до 30%)(**).

(**) - при условии соблюдения требований законодательства Российской Федерации о социальной защите инвалидов.

10.1. При использовании земельного участка с несколькими видами разрешенного использования, минимальное количество мест для стоянки (размещения) индивидуального автотранспорта определяется как сумма требуемых в соответствии с Правилами мест для стоянки (размещения) индивидуального автотранспорта для всех видов использования земельного участка.

10.2. Места для стоянки (размещения) индивидуального автотранспорта, необходимые в соответствии с Правилами, могут быть организованы в виде:

отдельно стоящих, встроенных, пристроенных и встроенно-пристроенных гаражей, в том числе подземных, предназначенных для хранения личного автотранспорта граждан, с возможностью размещения автомобильных моек;

постоянных или временных гаражей с несколькими стояночными местами, стоянок (парковок), гаражей, в том числе многоярусных.

10.3. Места для стоянки (размещения) индивидуального автотранспорта, необходимые в соответствии с Правилами, размещаются в границах земельного участка или в границах иных

земельных участков (на стоянках-спутниках), расположенных в границах квартала²⁰¹ и предназначенных для размещения гаражей и автостоянок.

В случаях, предусмотренных частью 2 статьи 41 Градостроительного кодекса Российской Федерации, 100% требуемых в соответствии с настоящим разделом мест для стоянки (размещения) индивидуального автотранспорта для планируемых к размещению объектов капитального строительства, предусматривается в границах земельного участка при соблюдении требований абзацев четвертого, пятого и шестого настоящего пункта, за исключением земельных участков с видами разрешенного, которые отмечены в таблицах 2.1 - 2.3 раздела 1 Приложения №8 к Правилам знаками <*> и <***>.

В случае подготовки документации планировке территории в границах земельного участка должно быть размещено не менее 50% требуемых в соответствии с настоящим разделом мест для стоянки (размещения) индивидуального автотранспорта.

При этом не менее 12,5% требуемых в соответствии с настоящим разделом мест для стоянки (размещения) индивидуального автотранспорта должно быть размещено на открытых парковках в границах земельного участка, из них 10% (но не менее одного места) должно быть выделено для специализированных мест для автотранспорта инвалидов на кресле-коляске.

Для видов разрешенного использования «объекты культурно-досуговой деятельности» (код 3.6.1), «парки культуры и отдыха» (код 3.6.2), «цирки и зверинцы» (3.6.3) и «объекты торговли (торговые центры, торгово-развлекательные центры (комплексы))» (код 4.2.) 12,5% требуемых в соответствии с настоящим разделом мест для стоянки (размещения) индивидуального автотранспорта должно быть размещено на открытых парковках в границах земельного участка, из них 50% (но не менее одного места) должно быть выделено для специализированных мест для автотранспорта инвалидов на кресле-коляске. При этом в случае если указанные 12,5% составляют более 20 мест для стоянки (размещения) индивидуального автотранспорта, на открытых парковках в границах указанного земельного участка может быть размещено не менее 20 указанных мест, из них 50% должно быть выделено для специализированных мест для автотранспорта инвалидов на кресле-коляске.

Не допускается размещение открытых парковок, предусмотренных в абзацах четвертом и пятом настоящего пункта, под жилым зданием, расположенным на столбах, на проездах под жилым зданием, а также под выступающими частями жилого здания, консольно выступающими за плоскость стены на высоте менее 4,5 м.

Земельные участки стоянок-спутников, допустимые для размещения мест для стоянки (размещения) индивидуального автотранспорта в соответствии с требованиями настоящего пункта и обоснованные при подготовке документации по планировке территории, должны располагаться:

для всех видов разрешенного использования – на расстоянии в пределах пешеходной доступности не более 400 метров от границ земельного участка;

для жилых домов, размещение которых осуществляется в соответствии с договорами о развитии застроенных территорий, - на расстоянии в пределах пешеходной доступности не более 1500 метров от границ земельного участка.

Размещение части необходимого количества мест для стоянки (размещения) индивидуального автотранспорта в границах квартала за границами земельного участка должно быть обосновано в документации по планировке территории.

При этом размещение за границами земельного участка части необходимого количества мест для стоянки (размещения) индивидуального автотранспорта, установленного для видов разрешенного использования «дома социального обслуживания» (код 3.2.1), «оказание социальной помощи населению» (код 3.2.2), «амбулаторно-поликлиническое обслуживание» (код 3.4.1), «стационарное медицинское обслуживание» (код 3.4.2), «дошкольное, начальное и среднее общее образование» (код 3.5.1) согласно таблицам 2.1 – 2.3 раздела 1 Приложения №8 к Правилам, не подлежит обоснованию в составе документации по планировке территории.

10.4. Площади парковочных мест определяются из расчета не менее 25 кв.м на автомобиль (с учетом проездов); при примыкании участков для стоянки к проезжей части улиц и проездов и

продольном расположении автомобилей - не менее 18 кв.м на автомобиль (без ²⁰²учета проездов).

Минимально допустимые размеры машино-места составляют 5,3 х 2,5 м, максимально допустимы размеры машино-места - 6,2 х 3,6 м.

10.5. Места для стоянки (размещения) индивидуального автотранспорта, предусмотренные настоящим разделом, должны предусматривать не менее 10% мест (но не менее одного места) для специальных автотранспортных средств инвалидов, в том числе около объектов социальной, инженерной и транспортной инфраструктур (жилых, общественных и производственных зданий, строений и сооружений, включая те, в которых расположены физкультурно-спортивные организации, организации культуры и другие организации), мест отдыха. Указанные места для стоянки (размещения) индивидуального автотранспорта инвалидов не должны занимать иные транспортные средства. 30% мест от указанных мест для стоянки (размещения) индивидуального автотранспорта инвалидов (но не менее одного места) должно быть выделено для специализированных мест для автотранспорта инвалидов на кресле-коляске.

10.6. Количество мест для стоянки (размещения) индивидуального автотранспорта в границах квартала складывается из количества мест для стоянки (размещения) индивидуального автотранспорта, расположенных в границах квартала, и мест для стоянки (размещения) индивидуального автотранспорта в границах земельных участков.

10.7. При организации мест для стоянки (размещения) индивидуального автотранспорта в границах жилых зон многоквартирных домов должны быть предусмотрены места для стоянки (размещения) электромобиля и (или) гибридных автомобилей из расчета 1 место на 1600 кв. м общей площади квартир, но не менее 1 места, с оборудованием места для их зарядки.

Б11. Минимальное количество мест на погрузо-разгрузочных площадках на земельном участке устанавливается в соответствии с пунктами 1.11.1 - 1.11.3 раздела 1 Приложения №8 к Правилам.

Б12. Минимальное количество мест для хранения велосипедного транспорта на земельном участке устанавливается в соответствии с пунктами 1.13.1 - 1.13.7 раздела 1 Приложения №8 к Правилам.

Минимальное количество мест для хранения велосипедного транспорта на земельном участке определяется в соответствии с таблицей 3 раздела 1 Приложения №8 к Правилам:

среднеэтажная жилая застройка, многоэтажная жилая застройка (высотная застройка) – 1 место на 280 кв. м общей площади квартир.

Б13. Предельная категория объектов, оказывающих негативное воздействие на окружающую среду (в соответствии с Федеральным законом "Об охране окружающей среды"), размещаемых на земельных участках - III.

Б14. Максимальный размер земельных участков, в том числе их площадь, и максимальный процент застройки в границах земельного участка не подлежит установлению.

В соответствии с Приложением №1 к режимам Закона Санкт-Петербурга от 24.12.2008 №820-7 "О границах объединенных зон охраны объектов культурного наследия, расположенных на территории Санкт-Петербурга, режимах использования земель и требованиях к градостроительным регламентам в границах указанных зон" в границах земельного участка и в непосредственной близости от него расположены следующие ценные исторической ландшафтно-композиционной и планировочной структуры:

1. Элементы исторической ландшафтно-композиционной структуры:

- композиционно завершенная система открытых городских пространств (проспекты и улицы с лицевой застройкой): Средний пр. В.О. от 3-й линии до 17-й линии В.О.

Охраняются: объемно-пространственная композиция, габариты зданий, архитектурное решение фасадов, система озеленения и благоустройства, памятники монументального искусства.

2. Элементы исторической планировочной структуры:

- исторические линии застройки: исторические линии застройки в квартале 2039.
- проспекты: Средний пр. В.О.

Охраняются: трассировка, сохранившиеся исторические линии застройки, аллеи посадки и озеленение.

Рекомендуется восстановление утраченных элементов планировочной структуры, линий застройки, исторического озеленения.

- историческое межевание.

Охраняется структурное деление квартала и частей как основа объемно-пространственного решения, ценных средовых характеристик.

2.4. Требования к назначению, параметрам и размещению объекта капитального строительства на земельном участке, на который действие градостроительного регламента не распространяется или для которого градостроительный регламент не устанавливается:

			Требования к параметрам объекта капитального строительства			Требования к размещению объектов капитального строительства	
			Предельное количество этажей и (или) предельная высота зданий, строений, сооружений	Максимальный процент застройки в границах земельного участка, определяемый как отношение суммарной площади земельного участка, которая может быть застроена, ко всей площади земельного участка	Иные требования к параметрам объекта капитального строительства	Минимальные отступы от границ земельного участка в целях определения мест допустимого размещения зданий, строений, сооружений, за пределами которых запрещено строительство зданий, строений, сооружений	Иные требования к размещению объектов капитального строительства
1	2	3	4	5	6	7	8
Причины отнесения земельного участка к виду земельного участка, на который действие градостроительного регламента не распространяется или для которого градостроительный регламент не устанавливается	Реквизиты акта, регулирующего использование земельного участка	Требования к использованию земельного участка					
Территория памятников истории и культуры	Федеральный закон от 25.06.2002 №73-ФЗ "Об объектах культурного наследия (памятниках истории и культуры) народов Российской Федерации"; Распоряжение КГИОП	См. п.1 настоящего подраздела	См. п.1 настоящего подраздела	См. п.1 настоящего подраздела	См. п.1 настоящего подраздела	См. п.1 настоящего подраздела	См. п.1 настоящего подраздела

	от 20.08.2018 №329-р.						
--	-----------------------------	--	--	--	--	--	--

1. В соответствии с письмом Комитета по государственному контролю, использованию и охране памятников истории и культуры:

Земельный участок по адресу: Санкт-Петербург, Средний проспект В.О., участок 66 расположен в границах:

- объекта культурного наследия регионального значения «Особняк В.И. Турчаниновой», (основание: Распоряжение КГИОП № 329-р от 20.08.2018; адрес НПА: Средний пр. В.О., 40, лит. А).

Проектирование и проведение работ по сохранению объектов культурного наследия или его территории должно осуществляться по согласованию с соответствующим государственным органом охраны объектов культурного наследия в порядке, установленном ст. 45 Федерального закона от 24.05.2002 №73-ФЗ «Об объектах культурного наследия (памятниках истории и культуры) народов Российской Федерации».

3. Информация о расположенных в границах земельного участка объектах капитального строительства и объектах культурного наследия

3.1. Объекты капитального строительства

№	1	,	<p>нежилое здание; количество этажей - 6, а также подземный - подвал; площадь - 3542.8 кв.м; год постройки - 1855; высота - данные отсутствуют; площадь застройки - данные отсутствуют.</p>
	(согласно чертежу(ам) градостроительного плана)		(назначение объекта капитального строительства, этажность, высотность, общая площадь, площадь застройки)
инвентаризационный или кадастровый номер:			<u>78:06:0002039:2007</u>

3.2. Объекты, включенные в единый государственный реестр объектов культурного наследия (памятников истории и культуры) народов Российской Федерации

№	2	,	<p>объект культурного наследия регионального значения "Особняк В.И. Турчаниновой"</p>
	(согласно чертежу(ам) градостроительного плана)		(назначение объекта культурного наследия, общая площадь, площадь застройки)
Распоряжение КГИОП от 20.08.2018 № 329-р			
(наименование органа государственной власти, принявшего решение о включении выявленного объекта культурного наследия в реестр, реквизиты этого решения)			

регистрационный номер в реестре _____ данные отсутствуют _____ от _____ данные отсутствуют _____ (дата)

4. Информация о расчетных показателях минимально допустимого уровня обеспеченности территории объектами коммунальной, транспортной, социальной инфраструктур и расчетных показателях максимально допустимого уровня территориальной доступности указанных объектов для населения в случае, если земельный участок расположен в границах территории, в отношении которой предусматривается осуществление деятельности по комплексному и устойчивому развитию территории:

Не заполняется

5. Информация об ограничениях использования земельного участка, в том числе если земельный участок полностью или частично расположен в границах зон с особыми условиями использования территорий

1. Единая зона регулирования застройки и хозяйственной деятельности (в соответствии с кадастровой выпиской о земельном участке от 20.05.2020 №78/201/20-289695):
Земельный участок частично расположен в границах зоны с особыми условиями использования территории, площадь земельного участка, покрываемая зоной с особыми условиями использования территории, составляет 1091 кв.м.

2. Охранная зона водопроводных сетей:

Земельный участок частично расположен в границах зоны с особыми условиями использования территории, площадь земельного участка, покрываемая зоной с особыми условиями использования территории, составляет 6 кв.м.

Строительство в охранных зонах сетей инженерных коммуникаций (или вынос ²⁰⁶сетей) возможно по согласованию с владельцами этих сетей.

3. Охранная зона подземных кабельных линий электропередачи:

Земельный участок частично расположен в границах зоны с особыми условиями использования территории, площадь земельного участка, покрываемая зоной с особыми условиями использования территории, составляет 1 кв.м.

Строительство в охранных зонах сетей инженерных коммуникаций (или вынос сетей) возможно по согласованию с владельцами этих сетей.

4. Охранная зона подземных кабельных линий электропередачи:

Земельный участок частично расположен в границах зоны с особыми условиями использования территории, площадь земельного участка, покрываемая зоной с особыми условиями использования территории, составляет 6 кв.м.

Строительство в охранных зонах сетей инженерных коммуникаций (или вынос сетей) возможно по согласованию с владельцами этих сетей.

5. Охранная зона канализационных сетей:

Земельный участок частично расположен в границах зоны с особыми условиями использования территории, площадь земельного участка, покрываемая зоной с особыми условиями использования территории, составляет 17 кв.м.

Строительство в охранных зонах сетей инженерных коммуникаций (или вынос сетей) возможно по согласованию с владельцами этих сетей.

6. Охранная зона водопроводных сетей:

Земельный участок частично расположен в границах зоны с особыми условиями использования территории, площадь земельного участка, покрываемая зоной с особыми условиями использования территории, составляет 123 кв.м.

Строительство в охранных зонах сетей инженерных коммуникаций (или вынос сетей) возможно по согласованию с владельцами этих сетей.

7. Территория объекта культурного наследия (в соответствии с кадастровой выпиской о земельном участке от 20.05.2020 №78/201/20-289695):

Земельный участок частично расположен в границах территории объекта культурного наследия, площадь земельного участка, покрываемая территорией, составляет 368 кв.м.

8. Объединенная зона охраны объектов культурного наследия (единая зона регулирования застройки и хозяйственной деятельности в исторически сложившихся центральных районах Санкт-Петербурга ОЗРЗ-1(06), далее ОЗРЗ-1):

Земельный участок частично расположен в границах зоны с особыми условиями использования территории.

Ограничения использования земельного участка в границах объединенных зон охраны объектов культурного наследия, расположенных на территории Санкт-Петербурга устанавливаются в соответствии с Законом Санкт-Петербурга от 24.12.2008 №820-7 "О границах объединенных зон охраны объектов культурного наследия, расположенных на территории Санкт-Петербурга, режимах использования земель и требованиях к градостроительным регламентам в границах указанных зон" (далее – Закон):

В границах зон охраны действуют общие, а при наличии и специальные требования Режимов. В случае противоречия между общими и специальными требованиями Режимов приоритет имеют специальные требования.

Соблюдение Режимов является обязательным при осуществлении градостроительной, хозяйственной и иной деятельности. Иные требования к указанной деятельности, установленные действующим законодательством, применяются в части, не противоречащей Режимам.

Общие требования режима использования земель в границах единой зоны регулирования застройки и хозяйственной деятельности ОЗРЗ-1:

1. На территории ОЗРЗ-1 устанавливаются следующие запреты:

1.1. Запрещается размещение объектов, оказывающих негативное воздействие на окружающую среду, I и II категории в соответствии с Федеральным законом от 10 января 2002 года № 7-ФЗ "Об охране окружающей среды".

1.2. Запрещается снос (демонтаж) исторических зданий*. Указанный запрет не распространяется на случаи разборки отдельных строительных конструкций, аварийное состояние которых установлено в соответствии с требованиями действующих документов по стандартизации (в том числе межгосударственных стандартов).

Правообладатель земельного участка, на котором располагалось историческое здание, обязан осуществить его восстановление в случае полной или частичной утраты исторического здания, произошедшей в том числе в результате разборки отдельных строительных конструкций, аварийное состояние которых было установлено в соответствии с требованиями действующих документов по стандартизации (в том числе межгосударственных стандартов).

Правообладатель земельного участка, на котором располагалось историческое здание, формирующее уличный фронт, обязан осуществить его восстановление в части внешнего облика, воспринимаемого с открытых городских пространств, в случае полной или частичной утраты исторического здания, произошедшей в том числе в результате разборки отдельных строительных конструкций, аварийное состояние которых было установлено в соответствии с требованиями действующих документов по стандартизации (в том числе межгосударственных стандартов).

1.3. Запрещается изменение внешнего облика исторических зданий, а также восстановленных объектов исторической застройки, за исключением случаев, предусмотренных настоящим пунктом.

В отношении исторических зданий, а также восстановленных объектов исторической застройки может выполняться:

а) увеличение высоты зданий, формирующих внутриквартальную застройку и визуально не воспринимаемых с открытых городских пространств (за исключением зданий, указанных в приложении 1 к Режимам), при одновременном соблюдении следующих условий:

высота здания, формирующего внутриквартальную застройку и расположенного в границах композиционно завершенных пространств, указанных в приложении 1 к Режимам, или примыкающего к композиционно завершенным пространствам, указанным в приложении 1 к Режимам, не должна превышать отметку конька крыши здания, формирующего уличный фронт и расположенного перед соответствующим зданием;

высота здания, формирующего внутриквартальную застройку, должна обеспечивать отсутствие его визуального восприятия с открытых городских пространств.

б) устройство мансард с повышением отметки конька не более чем на 1 м:

на зданиях, формирующих уличный фронт, при условии сохранения конфигурации лицевого ската крыши, размеров и конфигурации исторических проемов, расположенных на лицевом скате крыши, а также исторических проемов, визуально воспринимаемых с открытых городских пространств;

на исторических зданиях, формирующих внутриквартальную застройку и указанных в приложении 1 к Режимам, и(или) зданиях, формирующих внутриквартальную застройку и визуально воспринимаемых с открытых городских пространств, в том числе с частичным изменением конфигурации крыши при условии сохранения размеров и конфигурации исторических проемов, визуально воспринимаемых с открытых городских пространств;

в) устройство мансард на зданиях, не воспринимаемых с открытых городских пространств, при условии, если соответствующая мансарда не будет восприниматься с открытых городских пространств;

г) перекрытие дворовых пространств, не превышающее существующую отметку конька крыши меньшего из лицевых корпусов, расположенных непосредственно перед соответствующим дворовым пространством (в случае если перекрытие дворовых пространств

осуществляется путем устройства скатной конструкции, ее предельная высота не должна превышать существующую отметку конька крыши соответствующего лицевого корпуса более чем на 1 м);

д) локальное изменение архитектурного решения лицевых фасадов после получения положительного заключения государственного органа охраны объектов культурного наследия;

е) изменение дворовых фасадов после получения положительного заключения государственного органа охраны объектов культурного наследия;

ж) восстановление утраченных элементов исторического архитектурного решения после получения положительного заключения государственного органа охраны объектов культурного наследия.

1.4. Запрещается устройство оконных, дверных и воротных (арочных) проемов в брандмауэрных стенах, воспринимаемых с открытых городских пространств.

1.5. Запрещается размещение на лицевых фасадах инженерного оборудования зданий, а на лицевых фасадах исторических зданий и восстановленных объектов исторической застройки - также антенн и банкоматов.

1.6. Запрещается размещение рекламных и информационных конструкций на крышах зданий, строений, сооружений, а также над композиционно завершенными пространствами, указанными в приложении 1 к Режимам.

1.7. Запрещается размещение произведений монументального искусства в границах композиционно завершенных пространств, указанных в приложении 1 к Режимам, за исключением восстановления утраченных, а также произведений монументального искусства, перечень которых устанавливается законом Санкт-Петербурга.

2. На территории ОЗРЗ-1 устанавливаются следующие ограничения:

2.1. Строительство, реконструкция зданий, строений, сооружений могут осуществляться при условии обеспечения сохранности примыкающих объектов культурного наследия, выявленных объектов культурного наследия, исторических зданий.

2.2. Ремонт, реконструкция, строительство, допускаемые Режимами, должны предусматривать понижение уровня культурного слоя улиц и дворовых пространств (в пределах, не наносящих ущерба существующей застройке и археологическому слою), восстановление цоколей, отмосток и мощения с дренированием грунта, а также водоотвод от соответствующего здания, строения, сооружения.

Ремонт лицевых фасадов исторических зданий должен предусматривать устранение диссонирующих элементов фасада.

2.3. Устройство мансард на расположенных в границах композиционно завершенных пространств, указанных в приложении 1 к Режимам, или примыкающих к ним зданиях, формирующих уличный фронт и не являющихся историческими зданиями и восстановленными объектами исторической застройки, может осуществляться при условии сохранения конфигурации лицевого ската крыши. Повышение отметки конька на 1 м не является изменением конфигурации крыши по смыслу настоящего пункта.

Устройство мансард на указанных зданиях с плоской крышей может осуществляться при условии устройства лицевого ската с углом наклона не более 30 градусов.

2.4. Строительство зданий, строений, сооружений, а также реконструкция зданий, строений, сооружений, не являющихся историческими зданиями и восстановленными объектами исторической застройки, может осуществляться с учетом специальных требований, установленных Режимами для соответствующего квартала, но не выше:

а) для уличного фронта:

для карниза - отметки карниза меньшего по высоте из ближайших исторических зданий, формирующего уличный фронт соответствующего квартала;

для конька крыши - отметки конька крыши меньшего по высоте из ближайших исторических зданий, формирующих уличный фронт соответствующего квартала;

б) для внутриквартальной застройки:

высота объектов капитального строительства, расположенных в границах композиционно

завершенных пространств, указанных в приложении 1 к Режимам, или примыкающих²⁰⁹ к композиционно завершенным пространствам, указанным в приложении 1 к Режимам, не должна превышать отметку конька крыши здания, формирующего уличный фронт и расположенного перед соответствующим объектом капитального строительства (при этом соответствующий объект капитального строительства не должен визуально восприниматься с открытых городских пространств);

высота иных объектов капитального строительства должна обеспечивать отсутствие их визуального восприятия с открытых городских пространств.

2.5. Строительство, реконструкция зданий, строений и сооружений, допускаемые Режимами, осуществляются после получения положительного заключения государственного органа охраны объектов культурного наследия.

2.6. Параметры временных строений, сооружений, размещаемых в границах композиционно завершенных пространств, указанных в приложении 1 к Режимам, не должны превышать следующих значений:

площадь - 40 кв. м для летних кафе и 6 кв. м для иных объектов;

высота - 3,5 м.

Ограничения, установленные настоящим пунктом, не распространяются на случаи установки временных строений, сооружений на срок проведения публичных мероприятий. В этих случаях установка временных строений, сооружений осуществляется после получения положительного заключения государственного органа охраны объектов культурного наследия.

2.7. Параметры формата рекламного (информационного) поля отдельно стоящих рекламных и информационных конструкций, за исключением рекламных и информационных тумб, не должны превышать следующих значений:

ширина - 1,2 м;

высота - 1,8 м.

Параметры формата рекламного (информационного) поля рекламных и информационных тумб не должны превышать следующих значений:

ширина - 1,4 м;

высота - 3 м.

2.8. Рекламные и информационные конструкции могут размещаться на фасадах исторических зданий и восстановленных объектов исторической застройки при условии сохранения характеристик исторической среды, указанных в приложении 1 к Режимам, а также соблюдения требований, указанных в пункте 2.9 настоящего раздела.

2.9. Требования к рекламным и информационным конструкциям, размещаемым на фасадах исторических зданий и восстановленных объектов исторической застройки:

а) суммарная площадь всех рекламных и информационных конструкций на фасаде должна составлять не более 10 кв. м;

б) информационное поле настенных и отнесенных вывесок, настенных указателей информационных конструкций должно выполняться из отдельных элементов (букв, обозначений, декоративных элементов и т.д.) без использования непрозрачной основы (фоновой подложки) для крепления отдельных элементов вывески и не должно нарушать архитектурного решения соответствующего здания, строения, сооружения;

в) выступ внешнего края консольной вывески и блочного консольного указателя от стены не должен превышать 1 м; габаритный размер блочного консольного указателя по высоте - не более 1,5 м; размещение блочных консольных указателей над другими блочными консольными указателями, над консольными вывесками, а также на расстоянии менее 5 м от них не допускается;

г) вывески в витринах не должны нарушать прозрачность остекления соответствующих витрин; не допускаются окраска и покрытие декоративными пленками всей поверхности остекления витрины, замена остекления световыми коробами, установка световых коробов и планшетов, содержащих сведения информационного характера, перед остеклением витрины со стороны улицы.

2.10. Размещение отдельно стоящих рекламных и информационных конструкций в границах композиционно завершенных пространств, указанных в приложении 1 к Режимам,

осуществляется после получения положительного заключения государственного органа охраны объектов культурного наследия.

2.11. Установка в границах композиционно завершенных пространств, указанных в приложении 1 к Режимам, малых архитектурных форм стационарного размещения, опор освещения, опор дорожных знаков осуществляется после получения положительного заключения государственного органа охраны объектов культурного наследия.

2.12. Работы по ремонту, замене и(или) восстановлению мощения в границах композиционно завершенных пространств, указанных в приложении 1 к Режимам, производятся после получения положительного заключения государственного органа охраны объектов культурного наследия.

2.13. Ограничения по высоте устанавливаются в соответствии со схемой Приложения 2 к Режимам при условии соблюдения запретов (ограничений), установленных Режимами.

Максимальная высота зданий, строений и сооружений – 28 метров.

(*). Историческое здание - здание, строение, сооружение, не являющееся объектом (выявленным объектом) культурного наследия, относящееся к следующим историческим периодам: в зонах охраны объектов культурного наследия, расположенных в исторически сложившихся центральных районах Санкт-Петербурга, а также в Невском районе Санкт-Петербурга, - построенное до 1917 года (здесь и далее год постройки включительно); в зонах охраны объектов культурного наследия, расположенных за пределами исторически сложившихся центральных районов Санкт-Петербурга (за исключением Невского района Санкт-Петербурга), - построенное до 1957 года, деревянное 1-2-этажное здание, строение, сооружение - построенное до 1917 года (год постройки определяется в соответствии с учетно-технической документацией об объектах государственного технического учета и технической инвентаризации).

Специальные требования режима в ОЗРЗ-1(06), кадастровый квартал 2039:

При осуществлении градостроительной, хозяйственной и иной деятельности запрещается:

- 1) Изменение исторически сложившегося межевания, указанного в приложении 1 к Режимам.
- 2) Изменение модуля лицевых фасадов в случае объединения двух и более земельных участков.
- 3) Изменение устойчивых характеристик историко-градостроительной среды, к которым в том числе относятся:

исторически сложившиеся линии застройки кварталов;

тип организации уличного фронта - лицевыми фасадами, ориентированными фронтально к линии застройки, зелеными насаждениями;

тип застройки - брандмауэрная периметральная с минимальным количеством разрывов;

тип организации дворовых пространств - замкнутые, соединенные с улицами проездными арками;

визуальное превышение уличного фронта над внутриквартальной застройкой;

преобладание горизонтальных линий в силуэте застройки уличного фронта, незначительное количество вертикальных акцентов;

формирование уличного фронта на принципах сочетания однородной по стилистическим характеристикам застройки различной высоты;

типологическая однородность уличного фронта (преимущественно жилая и доходная застройка второй половины XIX века);

принципы размещения архитектурных доминант (церквей) - на участках при пересечении композиционных осей (застроенных улиц), активная роль архитектурных доминант в формировании композиции открытых городских пространств (улиц, площадей, набережных);

фоновое (подчиненное) значение застройки прилегающих кварталов в системе визуального восприятия архитектурных доминант;

активная роль элементов исторического озеленения, в том числе бульваров, аллеиных посадок, массивов насаждений, в формировании композиции улиц.

- 4) Изменение традиционных приемов в архитектурном решении лицевых корпусов, к которым

в том числе относятся:

традиционная форма оконных проемов (в том числе прямоугольная, прямоугольная с полуциркульным, лучковым и трапециевидным завершением);

соотношение остекленных и глухих поверхностей лицевых фасадов в пределах 30% поверхности фасадов, применение светопрозрачного стекла, исключая зеркальный эффект со стороны лицевого фасада;

скатные крыши со стороны лицевого фасада (с углом наклона лицевого ската не менее 20 градусов и не более 45 градусов для вновь строящихся зданий с расположением линии конька не глубже 9 м от линии лицевого фасада), устройство аттиков и балюстрад над карнизами зданий;

мансарды в отдельных зданиях, устроенные на принципах стилистического соответствия конфигурации крыши, расположения и формы проемов архитектурному решению лицевого фасада данного исторического здания;

традиционные для архитектуры Петербурга второй половины XIX - начала XX века цветовые сочетания в отделке фасадов, оконных, дверных заполнений, включая соблюдение принципа выделения элементов архитектурного декора при окраске фасада в два цвета.

5) Использование в отделке лицевых фасадов и при устройстве кровли современных материалов, за исключением традиционных для данного исторически сложившегося квартала (лицевой кирпич, штукатурка, керамика, природный неполированный камень, материал покрытия крыш - металл).

6) Установка по уличному фронту непрозрачных конструкций ограждений, за исключением случаев восстановления исторических ограждений после получения положительного заключения государственного органа охраны объектов культурного наследия.

9. Территория предварительных археологических разведок (далее - ЗА 2):

Земельный участок частично расположен в границах зоны с особыми условиями использования территории.

Ограничения использования земельного участка устанавливаются в соответствии с Законом Санкт-Петербурга от 24.12.2008 №820-7 "О границах объединенных зон охраны объектов культурного наследия, расположенных на территории Санкт-Петербурга, режимах использования земель и требованиях к градостроительным регламентам в границах указанных зон".

Для территории предварительных археологических разведок устанавливаются специальные ограничения.

Для ЗА 2 - работы, связанные с углублением в грунт более 0,5 м (в том числе новое строительство, реконструкция и капитальный ремонт, прокладка и ремонт инженерных (дренажных) коммуникаций и сооружений, предполагающие выемку грунта, инженерные изыскания, благоустройство территории), производятся только при условии проведения предварительных археологических разведок, обеспечивающих выявление объектов археологического наследия на территории производства работ. Решение об отсутствии необходимости проведения предварительных археологических разведок в ЗА 2 принимается в соответствии с заключением государственного органа охраны объектов культурного наследия.

10. Территория объекта культурного наследия:

Земельный участок частично расположен в границах территории объекта культурного наследия.

Ограничения использования земельного участка определяются Федеральным законом от 25.06.2002 №73-ФЗ "Об объектах культурного наследия (памятниках истории и культуры) народов Российской Федерации".

6. Информация о границах зон с особыми условиями использования территорий, если земельный участок полностью или частично расположен в границах таких зон:

Наименование зоны с особыми условиями использования территории с указанием объекта, в отношении которого установлена такая зона	Перечень координат характерных точек в системе координат, используемой для ведения Единого государственного реестра ²¹² недвижимости		
	Обозначение (номер) характерной точки	X	Y
Единая зона регулирования застройки и хозяйственной деятельности (в соответствии с кадастровой выпиской о земельном участке от 20.05.2020 №78/201/20-289695)	2-7,36-38	см.Приложение	см.Приложение
Охранная зона водопроводных сетей	7,24-27	см.Приложение	см.Приложение
Охранная зона подземных кабельных линий электропередачи	1,28-35	см.Приложение	см.Приложение
Охранная зона подземных кабельных линий электропередачи	7-14	см.Приложение	см.Приложение
Охранная зона канализационных сетей	1,15-23	см.Приложение	см.Приложение
Охранная зона водопроводных сетей	1,39-48	см.Приложение	см.Приложение
Территория объекта культурного наследия (в соответствии с кадастровой выпиской о земельном участке от 20.05.2020 №78/201/20-289695)	1,36-38	см.Приложение	см.Приложение
Объединенная зона охраны объектов культурного наследия (единая зона регулирования застройки и хозяйственной деятельности в исторически сложившихся центральных районах Санкт-Петербурга ОЗРЗ-1(06))	-	-	-
Территория предварительных археологических разведок	-	-	-
Территория объекта культурного наследия	-	-	-

7. Информация о границах зон действия публичных сервитутов

Информация отсутствует

8. Номер и (или) наименование элемента планировочной структуры, в границах которого расположен земельный участок

-

9. Информация о технических условиях подключения (технологического присоединения)²¹³ объектов капитального строительства к сетям инженерно-технического обеспечения, определенных с учетом программ комплексного развития систем коммунальной инфраструктуры поселения, городского округа

АО "Теплосеть Санкт-Петербурга", предварительные технические условия подключения от 20.05.2020 №ЦТП/866/7-7:

Объект капитального строительства может быть подключен к Василеостровской ТЭЦ-7 ПАО "ТГК-1".

Срок подключения объекта капитального строительства составляет от 18 до 36 месяцев, окончательный срок определяется на стадии заключения Договора на подключение.

Срок действия данных технических условий – до 01.05.2023 г.

ГУП "Водоканал Санкт-Петербурга", технические условия подключения к сетям инженерно-технического обеспечения от 03.10.2019 №исх.-05979/48:

Водоснабжение

Подача воды питьевого качества из системы коммунального водоснабжения (максимальная подключаемая нагрузка) общим расходом 6,125 куб.м/час (147,0 куб.м/сут), а также на нужды пожаротушения (в том числе из резервуаров запаса воды с установкой их на территории земельного участка заказчика в случае необходимости) возможна.

Водоотведение

Сброс бытовых сточных вод (максимальная подключаемая нагрузка) общим расходом 6 куб.м/час (144 куб.м/сут) в сети коммунальной канализации возможен.

Сброс поверхностных сточных вод с кровли и прилегающей территории и дренажных вод (максимальная подключаемая нагрузка) общим расходом 1,5 куб.м/час в сети дождевой коммунальной канализации возможен.

Срок подключения объекта капитального строительства к сетям инженерно-технического обеспечения: не более 18 месяцев с даты заключения договора о подключении (технологическом присоединении) к централизованной системе холодного водоснабжения и договора о подключении (технологическом присоединении) к централизованной системе водоотведения.

Срок действия настоящих технических условий три года.

10. Реквизиты нормативных правовых актов субъекта Российской Федерации, муниципальных правовых актов, устанавливающих требования к благоустройству территории

Закон Санкт-Петербурга «О благоустройстве в Санкт-Петербурге» от 25.12.2015 №891-180.

11. Информация о красных линиях:

Обозначение (номер) характерной точки	Перечень координат характерных точек в системе координат, используемой для ведения Единого государственного реестра недвижимости	
	X	Y
-	-	-

Описание границ земельного участка.

Обозначение (номер) характерной точки	Перечень координат характерных точек в системе координат, используемой для ведения Единого государственного реестра недвижимости	
	X	Y
1	94926.14	111407.05
2	94869.83	111439.85
3	94870.14	111440.37
4	94881.15	111458.86
5	94881.49	111459.43
6	94912.40	111440.91
7	94937.30	111426.21
8	94936.77	111426.53
9	94932.14	111417.35
10	94932.03	111417.55
11	94931.96	111417.82
12	94931.95	111418.02
13	94932	111418.30
14	94932.10	111418.52
15	94932.53	111418.02
16	94925.40	111407.48
17	94925.26	111408.01
18	94925.93	111410.51
19	94927.76	111412.34
20	94928.81	111412.62
21	94928.62	111413.31
22	94929.29	111415.81
23	94931.12	111417.64
24	94933.25	111428.60
25	94936.59	111425
26	94935.43	111425.45
27	94933.60	111427.28
28	94927.47	111409.34
29	94925.87	111407.21
30	94926.34	111408.02
31	94926.82	111408.84
32	94926.91	111408.97
33	94927.02	111409.09
34	94927.15	111409.18
35	94927.29	111409.26
36	94911.33	111415.68
37	94922.18	111434.31
38	94936.89	111425.51
39	94930.93	111415.27
40	94915.96	111412.98
41	94915.55	111414.50
42	94916.22	111417
43	94917.10	111418.44
44	94918.86	111420.15

Обозначение (номер) характерной точки	Перечень координат характерных точек в системе координат, используемой для ведения Единого государственного реестра недвижимости	
	X	Y
45	94921.36	111420.82
46	94923.86	111420.15
47	94925.69	111418.32
48	94925.90	111417.56

Приложение № 10 к Акту по результатам государственной историко-культурной экспертизы раздела документации, обосновывающего меры по обеспечению сохранности объекта культурного наследия регионального значения «Особняк В. И. Турчаниновой» по адресу: Санкт-Петербург, Средний проспект В.О., дом 40, литера А, при проведении земляных, строительных, мелиоративных и (или) хозяйственных работ, предусмотренных статьей 25 Лесного кодекса Российской Федерации работ по использованию лесов и иных работ: Раздел 12. Иная документация. Том 12.1.2. Мероприятия по охране объектов культурного наследия, шифр: 23/11/18-2020-ОСОКН, разработанного ООО «ТМГ ГРУП» в 2021 году в составе проектной документации «Приспособление здания для современного использования под гостиницу 3*, расположенного по адресу: Санкт-Петербург, Средний пр., д. 40, литера А (Василеостровский район)»

Извлечение из Закона Санкт-Петербурга № 820-7

Зоны охраны: ОЗРЗ-1(06). Административные районы: Василеостровский.

Объекты адресной системы: 78:6:2039:0:63. Квартальный режим использования

Описание квартальных режимов использования, определённых законом Санкт-Петербурга от 24 декабря 2008 года № 820-7.

Квартал 2039

Раздел 8. Общие требования режима использования земель в границах единой зоны регулирования застройки и хозяйственной деятельности 1 (ОЗРЗ-1)

8.1. На территории ОЗРЗ-1 устанавливаются следующие запреты:

8.1.1. Запрещается размещение объектов, оказывающих негативное воздействие на окружающую среду, I и II категории в соответствии с Федеральным законом от 10 января 2002 года № 7-ФЗ «Об охране окружающей среды».

8.1.2. Запрещается снос (демонтаж) исторических зданий. Указанный запрет не распространяется на случаи разборки отдельных строительных конструкций, аварийное состояние которых установлено в соответствии с требованиями действующих документов по стандартизации (в том числе межгосударственных стандартов).

Правообладатель земельного участка, на котором располагалось историческое здание, указанное в приложении 1 к Режимам, обязан осуществить его восстановление в случае полной или частичной утраты исторического здания, произошедшей в том числе в результате разборки отдельных строительных конструкций, аварийное состояние которых было установлено в соответствии с требованиями действующих документов по стандартизации (в том числе межгосударственных стандартов).

Правообладатель земельного участка, на котором располагалось историческое здание, формирующее уличный фронт, но не указанное в приложении 1 к Режимам, обязан осуществить его восстановление в части внешнего облика, воспринимаемого с открытых городских пространств, в случае полной или частичной утраты исторического здания, произошедшей в том числе в результате разборки отдельных строительных конструкций, аварийное состояние которых было установлено в соответствии с требованиями действующих документов по стандартизации (в том числе межгосударственных стандартов).

8.1.3. Запрещается изменение внешнего облика исторических зданий, а также восстановленных объектов исторической застройки, за исключением случаев, предусмотренных настоящим пунктом.

В отношении исторических зданий, а также восстановленных объектов исторической застройки может выполняться:

а) увеличение высоты зданий, формирующих внутриквартальную застройку и визуально не воспринимаемых с открытых городских пространств (за исключением зданий, указанных в приложении 1 к Режимам), при одновременном соблюдении следующих условий:

высота здания, формирующего внутриквартальную застройку и расположенного в границах композиционно завершённых пространств, указанных в приложении 1 к Режимам, или примыкающего к композиционно завершённым пространствам, указанным в приложении 1 к Режимам, не должна превышать отметку конька крыши здания, формирующего уличный фронт и расположенного перед соответствующим зданием;

высота здания, формирующего внутриквартальную застройку, должна обеспечивать отсутствие его визуального восприятия с открытых городских пространств.

б) устройство мансард с повышением отметки конька не более чем на 1 м:

на зданиях, формирующих уличный фронт, при условии сохранения конфигурации лицевого ската крыши, размеров и конфигурации исторических проемов, расположенных на лицевом скате крыши, а также исторических проемов, визуально воспринимаемых с открытых городских пространств;

на исторических зданиях, формирующих внутриквартальную застройку и указанных в приложении 1 к Режимам, и (или) зданиях, формирующих внутриквартальную застройку и визуально воспринимаемых с открытых городских пространств, в том числе с частичным изменением конфигурации крыши при условии сохранения размеров и конфигурации исторических проемов, визуально воспринимаемых с открытых городских пространств;

в) устройство мансард на зданиях, не воспринимаемых с открытых городских пространств, при условии, если соответствующая мансарда не будет восприниматься с открытых городских пространств;

г) перекрытие дворовых пространств, не превышающее существующую отметку конька крыши меньшего из лицевых корпусов, расположенных непосредственно перед соответствующим дворовым пространством (в случае если перекрытие дворовых пространств осуществляется путем устройства скатной конструкции, ее предельная высота не должна превышать существующую отметку конька крыши соответствующего лицевого корпуса более чем на 1 м);

д) локальное изменение архитектурного решения лицевых фасадов после получения положительного заключения государственного органа охраны объектов культурного наследия;

е) изменение дворовых фасадов после получения положительного заключения государственного органа охраны объектов культурного наследия;

ж) восстановление утраченных элементов исторического архитектурного решения после получения положительного заключения государственного органа охраны объектов культурного наследия.

8.1.4. Запрещается устройство оконных, дверных и воротных (арочных) проемов в брендмауэрных стенах, воспринимаемых с открытых городских пространств.

8.1.5. Запрещается размещение на лицевых фасадах инженерного оборудования зданий, а на лицевых фасадах исторических зданий и восстановленных объектов исторической застройки - также антенн и банкоматов.

8.1.6. Запрещается размещение рекламных и информационных конструкций на крышах зданий, строений, сооружений, а также над композиционно завершенными пространствами, указанными в приложении 1 к Режимам.

8.1.7. Запрещается размещение произведений монументального искусства в границах композиционно завершенных пространств, указанных в приложении 1 к Режимам, за исключением восстановления утраченных, а также произведений монументального искусства, перечень которых устанавливается законом Санкт-Петербурга.

8.2. На территории ОЗРЗ-1 устанавливаются следующие ограничения:

8.2.1. Строительство, реконструкция зданий, строений, сооружений могут осуществляться при условии обеспечения сохранности примыкающих объектов культурного наследия, выявленных объектов культурного наследия, исторических зданий.

8.2.2. Ремонт, реконструкция, строительство, допускаемые Режимами, должны предусматривать понижение уровня культурного слоя улиц и дворовых пространств (в пределах, не наносящих ущерба существующей застройке и археологическому слою),

восстановление цоколей, отмосток и мощения с дренированием грунта, а также водоотвод от соответствующего здания, строения, сооружения.

Ремонт лицевых фасадов исторических зданий должен предусматривать устранение диссонирующих элементов фасада.

8.2.3. Устройство мансард на расположенных в границах композиционно завершенных пространств, указанных в приложении 1 к Режимам, или примыкающих к ним зданиях, формирующих уличный фронт и не являющихся историческими зданиями и восстановленными объектами исторической застройки, может осуществляться при условии сохранения конфигурации лицевого ската крыши. Повышение отметки конька на 1 м не является изменением конфигурации крыши по смыслу настоящего пункта.

Устройство мансард на указанных зданиях с плоской крышей может осуществляться при условии устройства лицевого ската с углом наклона не более 30 градусов.

8.2.4. Строительство зданий, строений, сооружений, а также реконструкция зданий, строений, сооружений, не являющихся историческими зданиями и восстановленными объектами исторической застройки, может осуществляться с учетом специальных требований, установленных Режимам для соответствующего квартала, но не выше:

а) для уличного фронта:

для карниза – отметки карниза меньшего по высоте из ближайших исторических зданий, формирующего уличный фронт соответствующего квартала;

для конька крыши – отметки конька крыши меньшего по высоте из ближайших исторических зданий, формирующих уличный фронт соответствующего квартала;

б) для внутриквартальной застройки:

высота объектов капитального строительства, расположенных в границах композиционно завершенных пространств, указанных в приложении 1 к Режимам, или примыкающих к композиционно завершенным пространствам, указанным в приложении 1 к Режимам, не должна превышать отметку конька крыши здания, формирующего уличный фронт и расположенного перед соответствующим объектом капитального строительства (при этом соответствующий объект капитального строительства не должен визуально восприниматься с открытых городских пространств);

высота иных объектов капитального строительства должна обеспечивать отсутствие их визуального восприятия с открытых городских пространств.

8.2.5. Строительство, реконструкция зданий, строений и сооружений, допускаемые Режимам, осуществляются после получения положительного заключения государственного органа охраны объектов культурного наследия.

8.2.6. Параметры временных строений, сооружений, размещаемых в границах композиционно завершенных пространств, указанных в приложении 1 к Режимам, не должны превышать следующих значений:

площадь – 40 кв. м для летних кафе и 6 кв. м для иных объектов;

высота – 3,5 м.

Ограничения, установленные настоящим пунктом, не распространяются на случаи установки временных строений, сооружений на срок проведения публичных мероприятий. В этих случаях установка временных строений, сооружений осуществляется после получения положительного заключения государственного органа охраны объектов культурного наследия.

8.2.7. Параметры формата рекламного (информационного) поля отдельно стоящих рекламных и информационных конструкций, за исключением рекламных и информационных тумб, не должны превышать следующих значений:

ширина – 1,2 м;

высота – 1,8 м.

Параметры формата рекламного (информационного) поля рекламных и информационных тумб не должны превышать следующих значений:

ширина – 1,4 м;

высота – 3 м.

8.2.8. Рекламные и информационные конструкции могут размещаться на фасадах исторических зданий и восстановленных объектов исторической застройки при условии сохранения характеристик исторической среды, указанных в приложении 1 к Режимам, а также соблюдения требований, указанных в пункте 8.2.9 настоящего раздела.

8.2.9. Требования к рекламным и информационным конструкциям, размещаемым на фасадах исторических зданий и восстановленных объектов исторической застройки:

а) суммарная площадь всех рекламных и информационных конструкций на фасаде должна составлять не более 10 кв. м;

б) информационное поле настенных и отнесенных вывесок, настенных указателей информационных конструкций должно выполняться из отдельных элементов (букв, обозначений, декоративных элементов и т.д.) без использования непрозрачной основы (фоновой подложки) для крепления отдельных элементов вывески и не должно нарушать архитектурного решения соответствующего здания, строения, сооружения;

в) выступ внешнего края консольной вывески и блочного консольного указателя от стены не должен превышать 1 м; габаритный размер блочного консольного указателя по высоте - не более 1,5 м; размещение блочных консольных указателей над другими блочными консольными указателями, над консольными вывесками, а также на расстоянии менее 5 м от них не допускается;

г) вывески в витринах не должны нарушать прозрачность остекления соответствующих витрин; не допускаются окраска и покрытие декоративными пленками всей поверхности остекления витрины, замена остекления световыми коробами, установка световых коробов и планшетов, содержащих сведения информационного характера, перед остеклением витрины со стороны улицы.

8.2.10. Размещение отдельно стоящих рекламных и информационных конструкций в границах композиционно завершенных пространств, указанных в приложении 1 к Режимам, осуществляется после получения положительного заключения государственного органа охраны объектов культурного наследия.

8.2.11. Установка в границах композиционно завершенных пространств, указанных в приложении 1 к Режимам, малых архитектурных форм стационарного размещения, опор освещения, опор дорожных знаков осуществляется после получения положительного заключения государственного органа охраны объектов культурного наследия.

8.2.12. Работы по ремонту, замене и (или) восстановлению мощения в границах композиционно завершенных пространств, указанных в приложении 1 к Режимам, производятся после получения положительного заключения государственного органа охраны объектов культурного наследия.

8.2.13. Ограничения по высоте устанавливаются в соответствии со схемой приложения 2 к Режимам при условии соблюдения запретов (ограничений), установленных Режимом.

Ограничения по высоте, установленные Режимом, не распространяются на случаи устройства акцентов (высотных), при этом суммарная площадь акцентов не должна превышать 10 % площади застройки соответствующего здания, строения, сооружения.

Раздел 9. Специальные требования режима использования земель в границах единой зоны регулирования застройки и хозяйственной деятельности 1 (ОЗРЗ-1)

9.1. Специальные требования режима в ОЗРЗ-1(06)

При осуществлении градостроительной, хозяйственной и иной деятельности запрещается:

9.1.1. Изменение исторически сложившегося межевания, указанного в приложении 1 к Режимам.

9.1.2. Изменение модуля лицевых фасадов в случае объединения двух и более земельных участков.

9.1.3. Изменение устойчивых характеристик историко-градостроительной среды, к которым в том числе относятся:

исторически сложившиеся линии застройки кварталов;

тип организации уличного фронта – лицевыми фасадами, ориентированными фронтально к линии застройки, зелеными насаждениями;

тип застройки – брандмауэрная периметральная с минимальным количеством разрывов;

тип организации дворовых пространств – замкнутые, соединенные с улицами проезды арками;

визуальное превышение уличного фронта над внутриквартальной застройкой;

преобладание горизонтальных линий в силуэте застройки уличного фронта, незначительное количество вертикальных акцентов;

формирование уличного фронта на принципах сочетания однородной по стилистическим характеристикам застройки различной высоты;

типологическая однородность уличного фронта (преимущественно жилая и доходная застройка второй половины XIX века);

принципы размещения архитектурных доминант (церквей) – на участках при пересечении композиционных осей (застроенных улиц), активная роль архитектурных доминант в формировании композиции открытых городских пространств (улиц, площадей, набережных); фоновое (подчиненное) значение застройки прилегающих кварталов в системе визуального восприятия архитектурных доминант;

активная роль элементов исторического озеленения, в том числе бульваров, аллеи посадок, массивов насаждений в формировании композиции улиц.

9.1.4. Изменение традиционных приемов в архитектурном решении лицевых корпусов, к которым в том числе относятся:

традиционная форма оконных проемов (в том числе прямоугольная, прямоугольная с полуциркульным, лучковым и трапециевидным завершением);

соотношение остекленных и глухих поверхностей лицевых фасадов в пределах 30 % поверхности фасадов, применение светопрозрачного стекла, исключая зеркальный эффект со стороны лицевого фасада;

скатные крыши со стороны лицевого фасада (с углом наклона лицевого ската не менее 20 градусов и не более 45 градусов для вновь строящихся зданий с расположением линии конька не глубже 9 м от линии лицевого фасада), устройство аттиков и балюстрад над карнизами зданий;

мансарды в отдельных зданиях, устроенные на принципах стилистического соответствия конфигурации крыши, расположения и формы проемов архитектурному решению лицевого фасада данного исторического здания;

традиционные для архитектуры Петербурга второй половины XIX – начала XX веков цветовые сочетания в отделке фасадов, оконных, дверных заполнений, включая соблюдение принципа выделения элементов архитектурного декора при окраске фасада в два цвета.

9.1.5. Использование в отделке лицевых фасадов и при устройстве кровли современных материалов, за исключением традиционных для данного исторически сложившегося квартала (лицевой кирпич, штукатурка, керамика, природный неполированный камень, материал покрытия крыш – металл).

9.1.6. Установка по уличному фронту непрозрачных конструкций ограждений, за исключением случаев восстановления исторических ограждений после получения положительного заключения государственного органа охраны объектов культурного наследия.

9.1.7. Ограничения по высоте зданий, строений, сооружений на земельном участке по адресу: Санкт-Петербург, 1-я линия В.О., д. 58, – не более 21,5 м.

Раздел 10. Общие требования к градостроительным регламентам в границах ОЗРЗ-1

10.1. Виды разрешенного использования земельных участков и объектов капитального строительства устанавливаются с учетом необходимости обеспечения соблюдения требований, установленных Режимы.

10.2. Минимальные отступы зданий, строений и сооружений от границ земельных участков не устанавливаются в отношении зданий, строений, сооружений, формирующих уличных фронт, а также при реконструкции исторических зданий.

10.3. Максимальные выступы за красную линию частей зданий, строений:

1,5 м для устройства крылец и приямков;

2,5 м для устройства эркеров с отметки не менее 4 м от отметки поверхности земли (суммарная ширина эркеров не должна превышать 30 % протяженности фасада).

10.4. Максимальная высота зданий, строений, сооружений на территории земельных участков – в соответствии со схемой приложения 2 к Режимам (ограничения по высоте не распространяются на случаи устройства акцентов (высотных); при этом суммарная площадь акцентов не должна превышать 10 % площади застройки соответствующего здания, строения, сооружения).

10.5. Максимальный класс опасности (по санитарной классификации) объектов капитального строительства, размещаемых на территории земельных участков, – IV (за исключением случаев реконструкции объектов, имеющих больший класс опасности (по санитарной классификации)).

10.6. Минимальная доля озелененной территории земельных участков не устанавливается при реконструкции исторических зданий.

10.7. Минимальное количество машино-мест для хранения индивидуального автотранспорта на территории земельных участков не устанавливается при реконструкции исторических зданий.

Приложение 1

ЦЕННЫЕ ЭЛЕМЕНТЫ ПЛАНИРОВОЧНОЙ И ЛАНДШАФТНО-КОМПОЗИЦИОННОЙ СТРУКТУРЫ САНКТ-ПЕТЕРБУРГА

3. Территория предварительных археологических разведок (ЗА)

3.1 Границы территорий предварительных археологических разведок отображены на карте ценных элементов планировочной и ландшафтно-композиционной структуры.

3.2. Для территории предварительных археологических разведок (далее – ЗА 1 и ЗА 2) устанавливаются специальные ограничения.

Для ЗА 2 – работы, связанные с углублением в грунт более 0,5 м (в том числе новое строительство, реконструкция и капитальный ремонт, прокладка и ремонт инженерных (дренажных) коммуникаций и сооружений, предполагающие выемку грунта инженерные изыскания, благоустройство территории), производятся только при условии проведения предварительных археологических разведок, обеспечивающих выявление объектов археологического наследия на территории производства работ. Решение об отсутствии необходимости проведения предварительных археологических разведок в ЗА 2 принимается в соответствии с заключением государственного органа охраны объектов культурного наследия.

Квартал включен в ЗА 2.

4. Ценные элементы планировочной и ландшафтно-композиционной структуры Санкт-Петербурга в зонах охраны объектов культурного наследия исторически сложившихся центральных районов Санкт-Петербурга

4.1. Элементы исторической планировочной структуры

4.1.1. Исторический планировочный каркас

4.1.1.1. Исторический планировочный каркас образуют: набережные, проспекты, улицы, площади, переулки и проезды.

Охраняются трассировка, сохранившиеся исторические линии застройки, аллеи посадки и озеленение.

Рекомендуется восстановление утраченных элементов планировочной структуры, линий застройки, исторического озеленения.

Исторические улицы, не вошедшие в перечень исторически ценных градообразующих объектов, сохраняются как планировочные элементы с возможным преобразованием в пешеходные зоны или пассажи. Охраняются устойчивые внутриквартальные пешеходные направления.

Исторический планировочный каркас квартала образуют: Большой пр. В.О., Малый пр. В.О., 9-я линия В.О, 10-я линия В.О.

4.1.2. Историческое межевание

В квартале сохраняется историческое межевание участков.

Охраняется структурное деление квартала и частей как основа объемно-пространственного решения, ценных средовых характеристик.

4.2. Элементы исторической ландшафтно-композиционной структуры

4.2.1. Силуэт города

4.2.1.1. Силуэт города определяет соотношение доминант и фоновой застройки.

Не допускается появление новых доминант в пределах охранной зоны, зоны регулирования застройки и хозяйственной деятельности 1, а также в пределах обзора панорам исторического центра, открытых городских пространств.

Охраняется доминирующее положение архитектурных доминант, возвышающихся над массивом городской застройки.

4.2.3. Панорамы

4.2.3.1. В историческом центре охраняются панорамы, основные площадки и пути их обзора.

Охраняются сочетания компонентов исторического городского ландшафта с акцентами и доминантами на фоне неба в пределах видимости 6 км. Объекты, расположенные за пределами 6 км, утрачивают четкость силуэта и не влияют на зрительное восприятие панорамы.

Квартал находится в зоне восприятия следующих панорам:

а) с акватории устья р. Б. и М. Невы;

б) панорамы акватории р. Невы:

наб. Лейтенанта Шмидта от 16-й линии В.О. до моста Лейтенанта Шмидта с участка Английской наб. от Ново-Адмиралтейского кан. до пл. Труда;

Университетской наб. с Английской наб. от пл. Труда до пл. Декабристов и с Адмиралтейской наб. до Дворцового моста;

наб. Макарова между Биржевым и Тучковым мостами с пути обзора вдоль противоположного берега р. М. Невы и с Биржевого и Тучкова мостов;

в) панорамы кругового обзора со следующих площадок:

галереи верхнего яруса колоннад Исаакиевского собора; моста Лейтенанта Шмидта; Дворцового моста; Троицкого моста.

Охраняются сочетания ценных компонентов городского ландшафта с акцентами и доминантами, зрительно четко воспринимаемые на фоне неба в пределах видимости 6 км.

Объекты дальних планов, расположенные за пределами видимости 6 км, не должны снижать композиционную роль компонентов ближних планов.

4.2.5. Композиционно завершенные пространства

4.2.5.1. Композиционно завершенные пространства образуют: реки и каналы с мостами и лицевой застройкой набережных, площади с лицевой застройкой, проспекты и улицы с лицевой застройкой.

Охраняются: объемно-пространственная композиция, габариты зданий, архитектурное решение фасадов, система озеленения и благоустройства, памятники монументального искусства.

Композиционно завершенные пространства квартала:

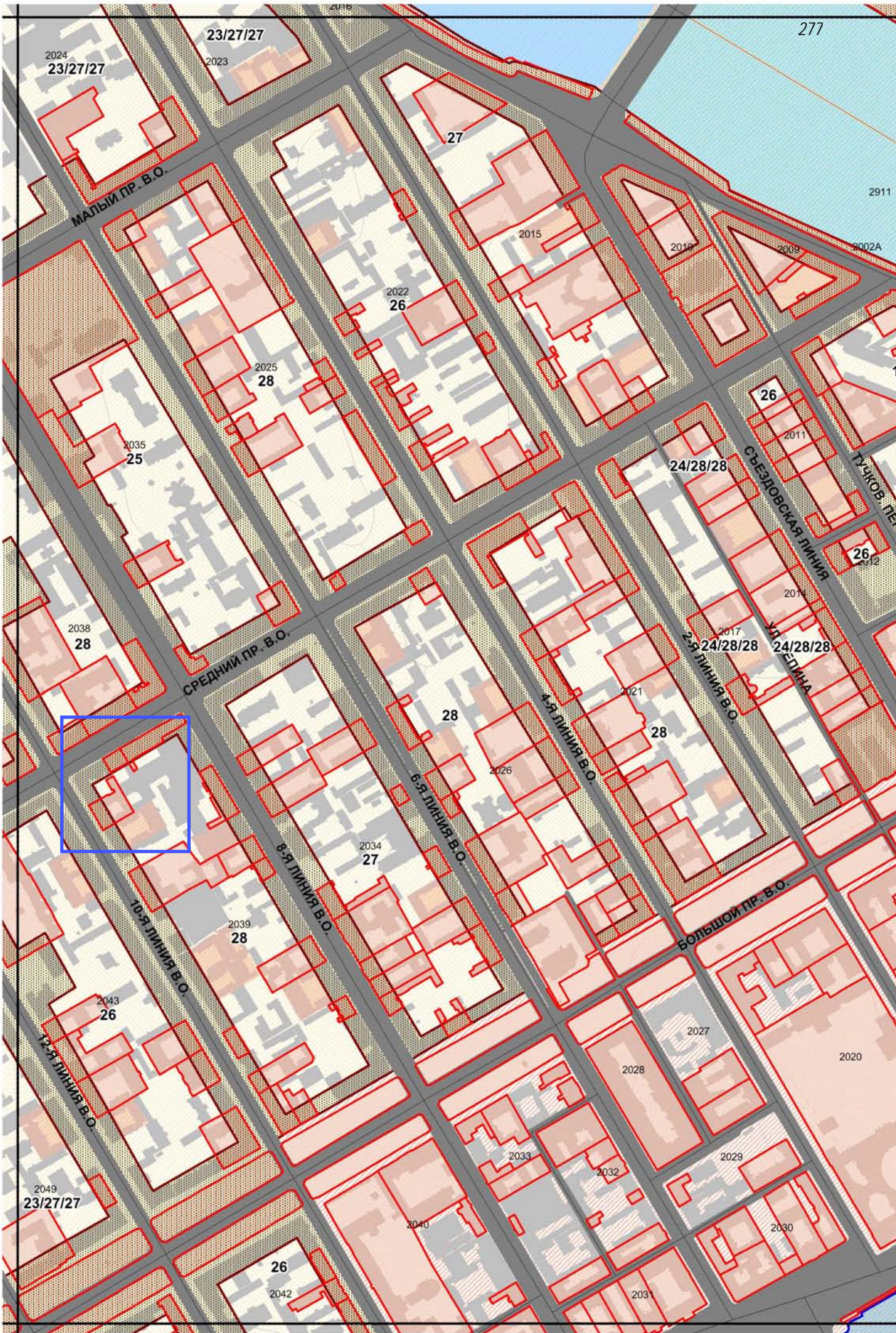
в) проспекты и улицы с лицевой застройкой: Большой пр. В.О. от 1-й линии до Детской ул.; Средний пр. В.О. от 3-й линии до 17-й линии В.О.; 8 - 9-я линии В.О. от Малого пр. В.О. до наб. Лейтенанта Шмидта; 10 - 11-я линии В.О. от Малого пр. В.О. до наб. Лейтенанта Шмидта.

4.2.6. Ценная историческая среда кварталов

4.2.6.1. Ценная историческая среда кварталов – композиционно организованные внутриквартальные пространства, образованные исторической застройкой.

Охраняются: объемно-пространственная композиция, габариты зданий, общее архитектурное решение фасадов, система озеленения и благоустройства, памятники монументального искусства.

Ценная историческая среда квартала по адресам: 9-я линия В.О., д. 20; 9-я линия В.О., д. 22; 9-я линия В.О., д. 32; 9-я линия В.О., д. 34; 10-я линия В.О., д. 15; 10-я линия В.О., д. 15б; 10-я линия В.О., д. 23; 10-я линия В.О., д. 25/42.



23/27/27

2024
23/27/27

2023

27

2015

2016

2008

2911

2002A

МАЛЫЙ ПР. В.О.

2022
26

2025
28

2035
25

26

2011

24/28/28

26

2014

СРЕДНИЙ ПР. В.О.

2038
28

24/28/28

2017

24/28/28

24/28/28

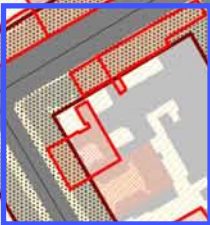
4-Я ЛИНИЯ В.О.

28

2026

2021

28



8-Я ЛИНИЯ В.О.

2034
27

28

БОЛЬШОЙ ПР. В.О.

2039
28

2027

2043
26

2020

10-Я ЛИНИЯ В.О.

12-Я ЛИНИЯ В.О.

2049
23/27/27

26

2042

2040

2033

2032

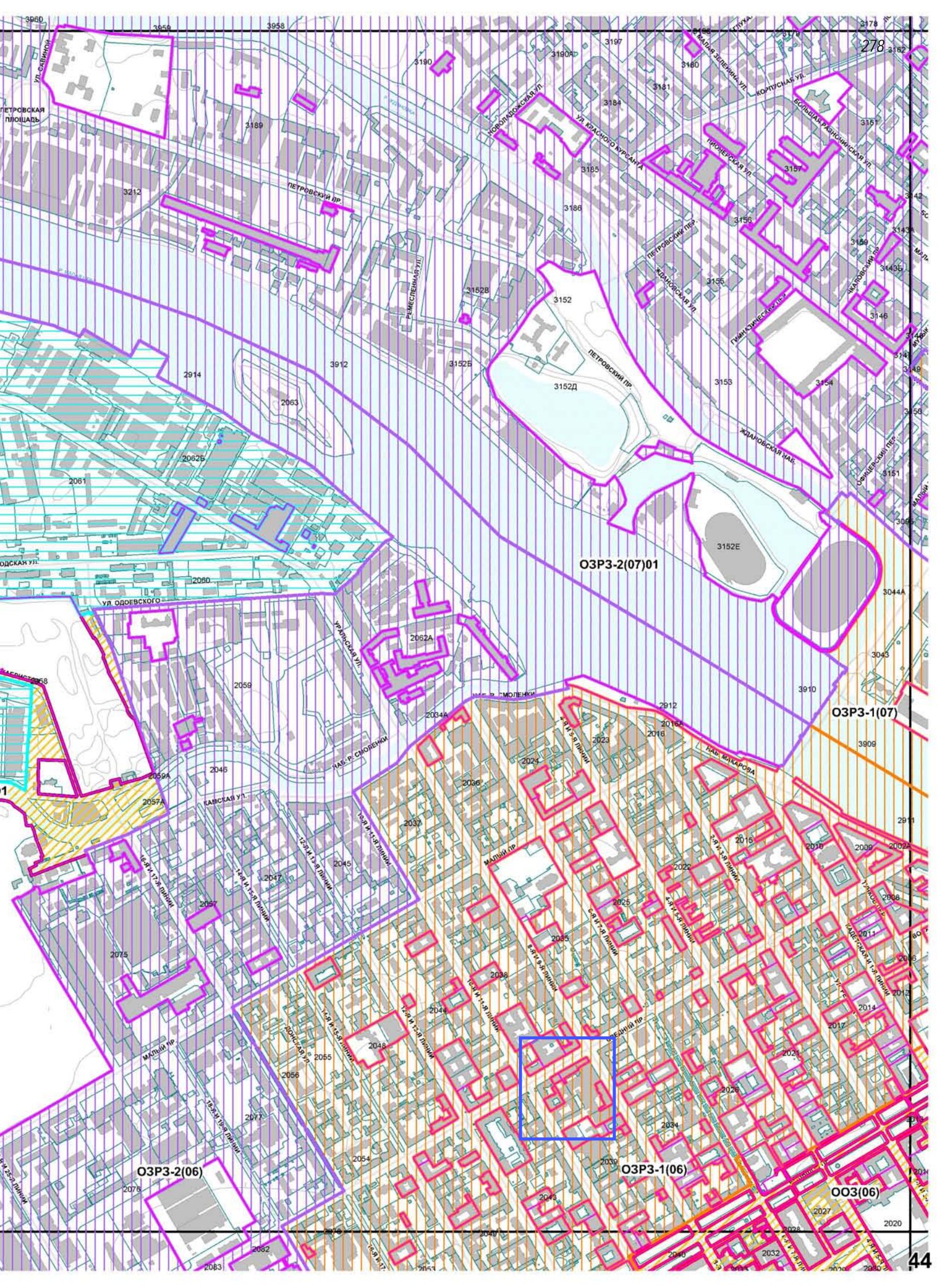
2029

2030

2028

2028

2031



ОЗР3-2(07)01

ОЗР3-1(07)

ОЗР3-2(06)

ОЗР3-1(06)

ООЗ(06)

Приложение № 11 к Акту по результатам государственной историко-культурной экспертизы раздела документации, обосновывающего меры по обеспечению сохранности объекта культурного наследия регионального значения «Особняк В. И. Турчаниновой» по адресу: Санкт-Петербург, Средний проспект В.О., дом 40, литера А, при проведении земляных, строительных, мелиоративных и (или) хозяйственных работ, предусмотренных статьей 25 Лесного кодекса Российской Федерации работ по использованию лесов и иных работ: Раздел 12. Иная документация. Том 12.1.2. Мероприятия по охране объектов культурного наследия, шифр: 23/11/18-2020-ОСОКН, разработанного ООО «ТМГ ГРУП» в 2021 году в составе проектной документации «Приспособление здания для современного использования под гостиницу 3*, расположенного по адресу: Санкт-Петербург, Средний пр., д. 40, литера А (Василеостровский район)»

Копия письма КГА от 20.04.2020 г. № 01-20-5-3645/20; копия письма КГИОП от 06.04.2016 г. № 30-1057/3-С; копия письма КГИОП от 12.02.2021 г. № 01-26-16/21-0-1



**ПРАВИТЕЛЬСТВО САНКТ-ПЕТЕРБУРГА
КОМИТЕТ ПО ГРАДОСТРОИТЕЛЬСТВУ
И АРХИТЕКТУРЕ**

пл. Ломоносова, д.2, Санкт-Петербург, 191023
Тел.: (812) 576-16-00 Факс: (812) 710-48-03
E-mail: kgs@kga.gov.spb.ru Сайт: http://www.kgainfo.spb.ru

№01-20-5-3645/20 от 20.04.2020

**Комитет по инвестициям
Санкт-Петербурга**

**Администрация Василеостровского района
Санкт-Петербурга**

На № 01-17-916/20-0-0 от 19.03.2020

Индивидуальный реестровый номер: не указан

1. Содержание запроса:

О предоставлении информации в целях принятия решения о предоставлении концессионеру, частному партнеру земельного участка в рамках постановления Правительства Санкт-Петербурга от 30.12.2019 № 1026.

2. Адрес(а) объекта(ов) по запросу:

Санкт-Петербург, муниципальный округ № 7, Средний проспект В.О., участок 66, кадастровый номер 78:06:0002039:3054.

3. Функциональное назначение по запросу:

Объект организации отдыха граждан и туризма.

4. Функциональная(ые) зона(ы) в соответствии с Законом СПб от 22.12.2005 № 728-99 "О Генеральном плане Санкт-Петербурга" (в редакции Закона СПб от 19.12.2018 № 763-161):

Д - Зона всех видов общественно-деловой застройки с включением объектов жилой застройки и объектов инженерной инфраструктуры, связанных с обслуживанием данной зоны.

5. Территориальная(ые) зона(ы) в соответствии с постановлением Правительства Санкт-Петербурга от 21.06.2016 № 524 «О Правилах землепользования и застройки Санкт-Петербурга» (в редакции постановления Правительства Санкт-Петербурга от 17.02.2020 № 82 (далее - Правила)):

ТД1-1_1 - Общественно-деловая подзона объектов многофункциональной общественно-деловой застройки и жилых домов, расположенных на территории исторически сложившихся районов Санкт-Петербурга с включением объектов инженерной инфраструктуры.


6. Объединенные зоны охраны объектов культурного наследия, объекты культурного наследия в соответствии с Законом СПб от 24.12.2008 № 820-7 (в редакции Закона СПб от 07.07.2016 № 437-83):

Часть земельного участка находится в границах объединенных зон охраны объектов культурного наследия (ОЗРЗ-1(06)).

В северной части участка расположен объект культурного наследия регионального значения «Особняк В.И.Турчаниновой» по адресу: Средний пр. В.О., д. 40.

7. Вид разрешенного использования земельного участка либо отсутствие установленных видов разрешенного использования в отношении земельного участка:

Согласно сведениям Федеральной кадастровой палаты - гостиничное обслуживание, площадь участка составляет 1459 кв.м.



8. Отнесение планируемого к размещению объекта капитального строительства к основным или условно разрешенным видам использования земельного участка в соответствии с Градостроительным регламентом территориальной зоны и (или) документацией по планировке территории:

Действие градостроительного регламента не распространяется на земельные участки в границах территорий памятников и ансамблей, включенных в единый государственный реестр объектов культурного наследия (памятников истории и культуры) народов Российской Федерации, а также в границах территорий памятников или ансамблей, которые являются выявленными объектами культурного наследия.

Для части участка в границах единой зоны регулирования застройки и хозяйственной деятельности 1 (ОЗРЗ-1):

Запрашиваемое функциональное назначение объекта капитального строительства «объект организации отдыха граждан и туризма» отсутствует в перечне основных и условно разрешенных видов использования земельных участков в составе Правил.

Основные и условно разрешенные виды использования земельных участков и объектов капитального строительства в границах территориальной зоны «ТД1-1_1» установлены в пункте 2.18.3 приложения 8 к Правилам.

9. Градостроительная документация по планировке территории - проект планировки и проект межевания (далее ППТ и ПМ):

Распоряжение на разработку ППТ и ПМ отсутствует.

10. Предельные параметры разрешенного строительства объекта капитального строительства в отношении земельного участка либо их отсутствие:

В соответствии со ст. 2 п. 2.4.2.2.2 приложения № 1 «Общая часть Правил землепользования и застройки Санкт-Петербурга» в отношении земельных участков, расположенных в границах территорий памятников и ансамблей, включенных в единый государственный реестр объектов культурного наследия (памятников истории и культуры) народов Российской Федерации, а также в границах территорий памятников или ансамблей, которые являются выявленными объектами культурного наследия, решения о режиме содержания, параметрах реставрации, консервации, воссоздания, ремонта и приспособлении принимаются в порядке, установленном законодательством Российской Федерации об охране объектов культурного наследия.

Градостроительные регламенты в части предельных размеров земельных участков и предельных параметров разрешенного строительства, реконструкции объектов капитального строительства на территории земельных участков в границах единой зоны регулирования застройки и хозяйственной деятельности 1 (ОЗРЗ-1) установлены в соответствии с пунктом 2.18.6 приложения 8 к Правилам, в том числе:

- максимальная высота зданий, строений, сооружений на территории земельных участков - в соответствии со схемой приложения 2 к Режимам использования земель в границах объединенных зон охраны объектов культурного наследия, расположенных на территории Санкт-Петербурга, утвержденным Законом Санкт-Петербурга от 19.01.2009 № 820-7.

Требования режима использования земель в границах единой зоны регулирования застройки и хозяйственной деятельности 1 (ОЗРЗ-1) установлены в приложении 9 к Правилам:

- общие требования режима использования земель в границах ОЗРЗ-1 – раздел 8;
- специальные требования режима в ОЗРЗ-1(06) – раздел 9.1;
- общие требования к градостроительным регламентам в границах ОЗРЗ-1 - раздел 10.

Иные параметры разрешенного строительства объекта капитального

строительства отсутствуют.

11. Предназначение земельного участка в соответствии с утвержденными документами территориального планирования и (или) документацией по планировке территории для размещения объектов федерального значения, объектов регионального значения или объектов местного значения:

Отсутствует.

12. Предназначение земельного участка для размещения здания или сооружения в соответствии с государственной программой Российской Федерации, государственной программой Санкт-Петербурга или адресной инвестиционной программой:

Отсутствует.

13. Отнесение земельного участка к земельным участкам общего пользования или его расположение в границах земель общего пользования, территории общего пользования:

Отсутствует.

14. Дополнительная информация:

Во исполнение решений рабочей группы под руководством вице-губернатора Санкт-Петербурга О.А.Маркова испрашиваемый земельный участок включен в программу развития трехзвездочных гостиниц в Санкт-Петербурге.

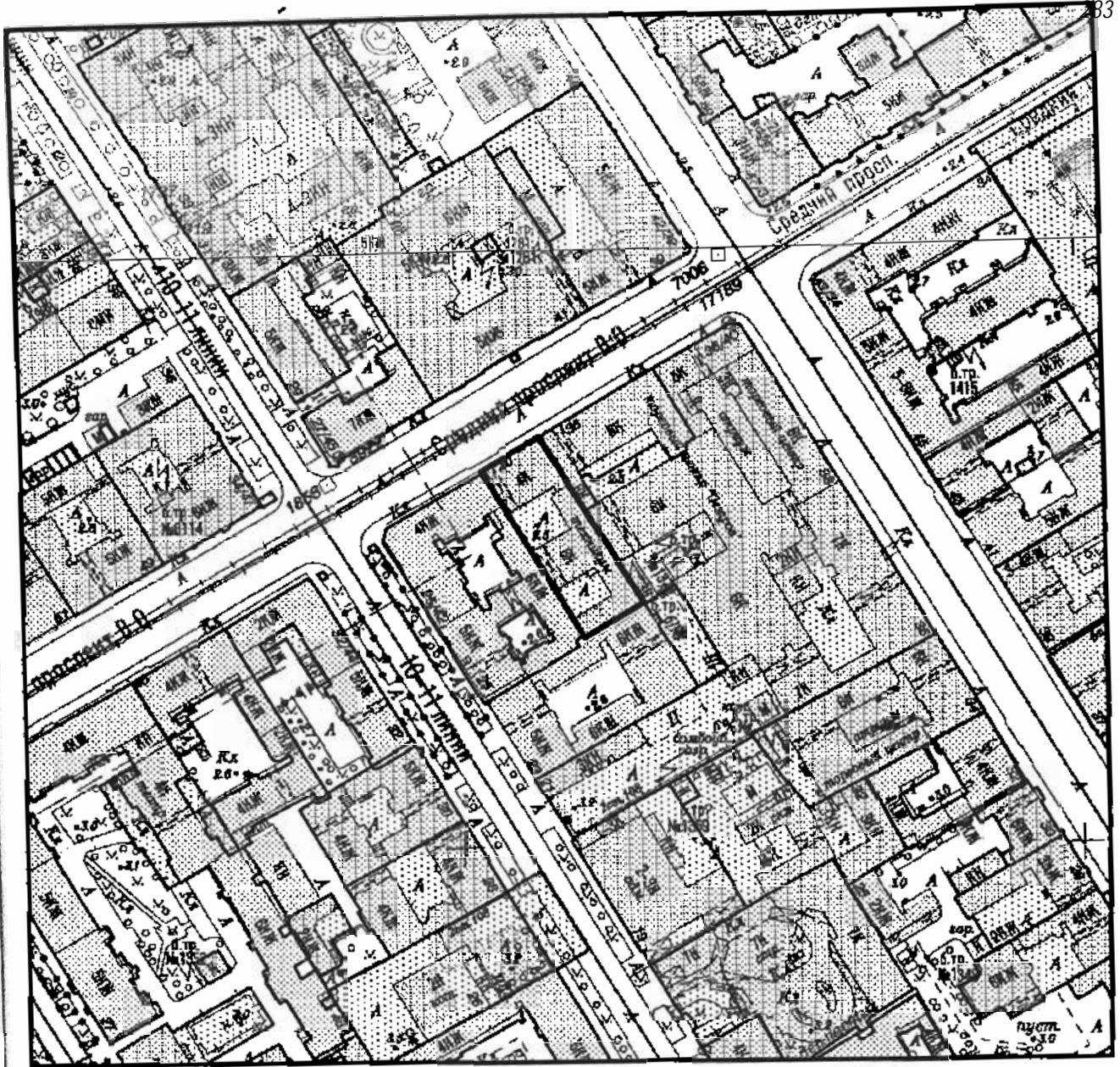
В соответствии с постановлением Правительства Санкт-Петербурга от 24.05.2018 № 426 с ООО «Центр АТР-Сайгон» заключено концессионное соглашение о реконструкции и эксплуатации объекта для организации отдыха граждан и туризма, расположенного по адресу: Санкт-Петербург, Средний пр. В.О., д. 40, литера А.

Приложение:

Схема с ориентировочными границами земельного участка М 1:2000 - 1 л. в 1 экз.

Первый заместитель председателя Комитета

П.С. Соколов



— - ориентировочные границы

Схема земельного участка по адресу:
Санкт-Петербург, муниципальный округ № 7, Средний проспект В.О., участок 66,
кадастровый номер 78:06:0002039:3054.

М 1:2000
2428-08,2428-04



ПРАВИТЕЛЬСТВО САНКТ-ПЕТЕРБУРГА

КОМИТЕТ ПО ГОСУДАРСТВЕННОМУ КОНТРОЛЮ, ИСПОЛЬЗОВАНИЮ И ОХРАНЕ
ПАМЯТНИКОВ ИСТОРИИ И КУЛЬТУРЫ

вл. Ломоносова, д.1, Санкт-Петербург, 191023. Тел. (812) 315-43-03, (812) 571-64-31, факс (812) 716-43-43
e-mail: kpr@spbgov.spb.ru http://www.prc.spb.ru

ОКПО 00086941 ОКВН У 21310 ОКРП 00383025527 ИНН КПП 7802000066/7800000

06.04.2016 № 30-1057/3 -С

А. Павлову

На № 6/н от 06.04.2016

СПРАВКА

Комитет по государственному контролю, использованию и охране памятников истории и культуры сообщает, что объект по адресу: г. Санкт-Петербург, Средний проспект В.О., дом 40, литера А (дворовый флигель) не относится ни к числу выдающихся объектов культурного наследия, ни к числу объектов культурного наследия федерального, регионального или местного (муниципального) значения. Объект расположен в границах зон охраны объектов культурного наследия на территории Санкт-Петербурга: Зона регулирования застройки и хозяйственной деятельности (участок ЗРЗ 1-2).

Требования по сохранению исторических зданий* и режим использования земель в границах зон охраны объектов культурного наследия на территории Санкт-Петербурга установлен Законом Санкт-Петербурга от 19.01.2008 г. № 820-7 "О границах зон охраны объектов культурного наследия на территории Санкт-Петербурга и режимах использования земель в границах указанных зон и о внесении изменений в закон Санкт-Петербурга "О Генеральном плане Санкт-Петербурга и границах зон охраны объектов культурного наследия на территории Санкт-Петербурга"

* Исторические здания - здания (строения, сооружения) различных исторических периодов в состоянии государственной охраны как объекты культурного наследия: в центральных районах - построенные до 1917 г.; в остальных районах - до 1957 г. и деревянные 1-2 этажные здания построенные до 1917 г. (год постройки включительно).

Начальник отдела информации об объектах культурного наследия и режимах зон охраны

Исполнитель



Е.В. Коробкова

Е.С. Курочкина



ПРАВИТЕЛЬСТВО САНКТ-ПЕТЕРБУРГА
КОМИТЕТ ПО ГОСУДАРСТВЕННОМУ
КОНТРОЛЮ, ИСПОЛЬЗОВАНИЮ
И ОХРАНЕ ПАМЯТНИКОВ ИСТОРИИ
И КУЛЬТУРЫ
(КГИОП)

пл. Ломоносова, д. 1, Санкт-Петербург, 191023
Тел. (812) 315-43-03, (812) 571-64-31, Факс (812) 710-42-45
E-mail: kgiop@gov.spb.ru
https://www.gov.spb.ru, http://kgiop.ru

12 ФЕВ 2021

№ 0-26-16/21-0-1

На № 3 от 12.01.2021
Рег. № 01-26-16 от 12.01.2021



ООО «НИИПИ Спецреставрация»

Банковский пер., д. 3, 3 этаж,
Санкт-Петербург, 191023

Комитет по государственному контролю, использованию и охране памятников истории и культуры на обращение по вопросу рассмотрения «Акта по результатам государственной историко-культурной экспертизы земельного участка подлежащего воздействию земляных, строительных, мелиоративных, хозяйственных и других работ, расположенного по адресу: Санкт-Петербург, Средний проспект В.О., д. 40» (далее – ГИКЭ) сообщает следующее.

Государственным экспертом Шуньгиной С.Е. сделан вывод о возможности (положительное заключение) проведения земляных, строительных, мелиоративных и (или) хозяйственных работ, предусмотренных статьей 25 Лесного кодекса Российской Федерации работ по использованию лесов и иных работ на участке по адресу: Санкт-Петербург, Средний пр. В.О., д. 40 в связи с отсутствием выявленных объектов археологического наследия на указанном земельном участке.

На указанном земельном участке, объекты археологического наследия, включенные в Единый государственный реестр объектов культурного наследия (памятников истории и культуры) народов Российской Федерации, выявленные объекты археологического наследия и объекты, обладающие признаками объекта культурного наследия (в т.ч. археологического) отсутствуют.

КГИОП соглашается с обоснованием вывода ГИКЭ.

Согласно Закону Санкт-Петербурга от 19.01.2009 № 820-7 «О границах объединенных зон охраны объектов культурного наследия расположенных на территории Санкт-Петербурга, режимах использования земель и требованиям к градостроительным регламентам...» (ред от 01.02.2021) рассматриваемый участок расположен в границах территории предварительных археологических разведок ЗА 2.

КГИОП подтверждает выполнение в полном объеме на участке по указанному адресу особых требований ЗА 2.

В случае обнаружения в ходе земляных работ объектов археологического наследия организация, осуществляющая работы, в соответствии с требованиями действующего законодательства об охране объектов культурного наследия (ст. 36 Федерального закона от 25.06.2002 № 73-ФЗ «Об объектах культурного наследия (памятниках истории и культуры) народов Российской Федерации») обязана приостановить их и обратиться в организацию, имеющую открытый лист на право проведения археологических раскопок, а также проинформировать КГИОП.

Заместитель председателя
КГИОП

А.В. Михайлов

Приложение № 1
к Договору № 14/2-21-Э
от «19» ноября 2021г.

УТВЕРЖДАЮ:
Генеральный директор
ООО «ТМГ ГРУП»



/ Тица Мирко/

ТЕХНИЧЕСКОЕ ЗАДАНИЕ

1. Цель проведения государственной историко-культурной экспертизы.

Определение возможности (положительное заключение) или невозможности (отрицательное заключение) обеспечения сохранности объектов культурного наследия, включенных в реестр, выявленных объектов культурного наследия либо объектов, обладающих признаками объекта культурного наследия, при проведении земляных, строительных, мелиоративных и (или) хозяйственных работ, предусмотренных статьёй 25 Лесного кодекса Российской Федерации работ по использованию лесов и иных работ.

2. Объект историко-культурной экспертизы:

Раздел документации, обосновывающий меры по обеспечению сохранности объекта культурного наследия регионального значения «Особняк В. И. Турчаниновой» по адресу: Санкт-Петербург, Средний проспект В.О., дом 40, литера А, при проведении земляных, строительных, мелиоративных и (или) хозяйственных работ: Раздел 12. Иная документация. Том 12.1.2. Мероприятия по охране объектов культурного наследия, шифр: 23/11/18-2020-ОСОКН, разработанный ООО «ТМГ ГРУП» в 2021 году в составе проектной документации «Приспособление здания для современного использования под гостиницу 3*, расположенного по адресу: Санкт-Петербург, Средний пр., д. 40, литера А (Василеостровский район)».

3. Перечень документации, представляемой заказчиком для организации проведения государственной историко-культурной экспертизы:

- проектная документация на проведение работ по сохранению объекта культурного наследия регионального значения «Особняк В. И. Турчаниновой» по адресу: Санкт-Петербург, Средний проспект В.О., дом 40, литера А: «Приспособление здания для современного использования под гостиницу 3*, расположенного по адресу: Санкт-Петербург, Средний пр., д. 40, литера А (Василеостровский район)», шифр: 23/11/18-2020, разработанная ООО «ТМГ ГРУП» в 2021 году;
- раздел документации, обосновывающий меры по обеспечению сохранности объекта культурного наследия регионального значения «Особняк В. И. Турчаниновой» по адресу: Санкт-Петербург, Средний проспект В.О., дом 40, литера А, при проведении земляных, строительных, мелиоративных и (или) хозяйственных работ: Раздел 12. Иная документация. Том 12.1.2. Мероприятия по охране объектов культурного наследия, шифр: 23/11/18-2020-ОСОКН, разработанный ООО «ТМГ ГРУП» в 2021 году в составе проектной документации «Приспособление здания для современного использования под гостиницу 3*, расположенного по адресу: Санкт-Петербург, Средний пр., д. 40, литера А (Василеостровский район)»;
- копия распоряжения КГИОП от 20.08.2018 г. № 329-р «О включении выявленного объекта культурного наследия в единый государственный реестр объектов культурного наследия (памятников истории и культуры) народов Российской Федерации в качестве объекта культурного наследия регионального значения «Особняк В.И.Турчаниновой», об

- утверждении границ и режима использования территории объекта культурного наследия»;
- копия распоряжения КГИОП от 31.08.2018 г. № 344-р «Об утверждении предмета охраны объекта культурного наследия регионального значения «Особняк В.И.Турчаниновой»;
 - копия паспорта объекта культурного наследия регионального значения «Особняк В.И.Турчаниновой» от 21.05.2021 г.;
 - копия распоряжения КГИОП от 21.01.2020 г. № 07-19-16/20 «Об утверждении охранного обязательства собственника или иного законного владельца объекта культурного наследия регионального значения «Особняк В.И.Турчаниновой», включенного в единый государственный реестр объектов культурного наследия (памятников истории и культуры) народов Российской Федерации»;
 - документы технического учета: копия технического паспорта инв. № 02/01-1718 от 24.08.2016 г., копии поэтажных планов от 15.10.2003 г.;
 - правоустанавливающие документы: копия акта приема-передачи объекта концессионного соглашения; копия договора аренды земельного участка от 27.07.2020 г.; копии выписок из ЕГРН № 99/2021/432401900 от 19.11.2021 г., № 99/2021/431537262 от 16.11.2021 г.;
 - копия градостроительного плана земельного участка по адресу: Санкт-Петербург, муниципальный округ № 7, Средний проспект В.О., участок 55;
 - копия письма КГА от 20.04.2020 г. № 01-20-5-3645/20;
 - копия письма от 06.04.2016 г. № 30-1057/3-С;
 - копия письма КГИОП от 12.02.2021 г. № 01-26-16/21-0-1.

5. Прочие условия:


5.1. Историко-культурную экспертизу провести в соответствии с требованиями, установленным постановлением Правительства РФ 15.07.2009 № 569 «Об утверждении положения о порядке организации проведения государственной историко-культурной экспертизы».

6. Место оказания услуг:

г. Санкт-Петербург, В.О., Средний пр., д. 40, лит. А и по адресу Исполнителя.

Генеральный директор
ООО «СЭС»

М.И. Филипович



Приложение № 13 к Акту по результатам государственной историко-культурной экспертизы раздела документации, обосновывающего меры по обеспечению сохранности объекта культурного наследия регионального значения «Особняк В. И. Турчаниновой» по адресу: Санкт-Петербург, Средний проспект В.О., дом 40, литера А, при проведении земляных, строительных, мелиоративных и (или) хозяйственных работ, предусмотренных статьей 25 Лесного кодекса Российской Федерации работ по использованию лесов и иных работ: Раздел 12. Иная документация. Том 12.1.2. Мероприятия по охране объектов культурного наследия, шифр: 23/11/18-2020-ОСОКН, разработанного ООО «ТМГ ГРУП» в 2021 году в составе проектной документации «Приспособление здания для современного использования под гостиницу 3*, расположенного по адресу: Санкт-Петербург, Средний пр., д. 40, литера А (Василеостровский район)»

Копии договоров с экспертами



Общество с ограниченной ответственностью
«Союз экспертов Северо - Запада»

Адрес: ул. Звездная, д. 5, лит. А, пом. 30-Н,
г. Санкт-Петербург, 196158, Россия, ИНН 7810900757

ПРИКАЗ №2

«10» ноября 2017 г.

г. Санкт-Петербург

О вступлении в должность
Генерального директора Общества

ПРИКАЗЫВАЮ:

На основании Решения № 2/2017 единственного учредителя Общества с ограниченной ответственностью «Союз Экспертов Северо-Запада» (ООО «СЭС») от «10» ноября 2017г. (далее Общество), вступить в должность Генерального директора Общества Филиповичу Максиму Ивановичу с «10» ноября 2017 года.

Генеральный директор _____

Филипович М.И.





Общество с ограниченной ответственностью
«СОЮЗ ЭКСПЕРТОВ СЕВЕРО-ЗАПАДА»
ул. Новорошинская, д.4 лит. А, пом. 1-Н, часть № 535,543
г. Санкт-Петербург, 196084

ИНН 7810900757
р/с 40702810690080000443
в ОАО Банк «САНКТ-ПЕТЕРБУРГ»
к/с 30101810900000000790, БИК 044030790
ОКВЗД 73.20, ОКПО 76208335, КПП 781001001
ОГРН 1147847420511 дата регистрации 02.12.2014

ПРИКАЗ №1

«О вступлении в должность эксперта по проведению государственной историко-культурной экспертизы»


«16» января 2020 г.

г. Санкт-Петербург

ПРИКАЗЫВАЮ:

1. Возложить на себя обязанности эксперта по проведению государственной историко-культурной экспертизы (Приказ Министерства культуры РФ №63 от 16 января 2020 г. «Об аттестации экспертов по проведению государственной историко-культурной экспертизы») с 16 января 2020 г.

Генеральный директор



М.И.Филипович



Общество с ограниченной ответственностью
«Союз Экспертов Северо - Запада»

Юридический адрес: 196158, г. Санкт-Петербург, Пулковское ш., д.14, литер Г,
помещение 47.

ИНН 7810900757, КПП 781001001,

р/с 40702810690080000443 в ПАО «БАНК «САНКТ-ПЕТЕРБУРГ»

к/с 30101810900000000790, БИК 044030790, ОКВЭД 73.20, ОКПО 76208335,

ОКТМО 40377000000, ОКАТО 40284565000, ОКОГУ 4210014, ОКФС 16,

ОКОПФ 12165, ОГРН 1147847420511 дата регистрации 02.12.2014

Телефон: +7(812)318 12 20

ПРИКАЗ № 3

«03» ноября 2020 г.

г. Санкт-Петербург

О вступлении в должность
Генерального директора Общества

ПРИКАЗЫВАЮ:

На основании Решения № 5/2020 единственного учредителя Общества с ограниченной ответственностью "Союз Экспертов Северо-Запада" (ООО «СЭС») от 03 ноября 2020 года (далее – Общество), вступить в должность Генерального директора Общества Филиповичу Максиму Ивановичу с 03 ноября 2020 года.

Генеральный директор



Филипович М.И.