

А К Т

по результатам государственной историко-культурной экспертизы документации на проведение работ по сохранению объектов культурного наследия на территории Адмиралтейского района: «Расширение ЕМТС в части организации линейных сооружений в центральной части города (квартал музеев). Адмиралтейский район Санкт-Петербурга», Ш.: 200304-ОКНЗ, ООО «ССС», 2020 г.¹

Настоящая государственная историко-культурная экспертиза проведена в период с 01 октября 2020 г. по 30 октября 2020 г.

Место проведения государственной историко-культурной экспертизы:
г. Санкт-Петербург.

Заказчик: ООО «ССС», 197342, Санкт-Петербург, ул. Сердобольская, д. 64, лит. К, пом.11 Н, ком.93.

Исполнитель: экспертная комиссия в следующем составе:

¹ Развёрнутый перечень объектов культурного наследия, адресов, документации с указанием шифров см. стр. 3-5.

_____ Председатель и секретарь экспертной комиссии Штиглиц М.С.

Штиглиц Маргарита Сергеевна, образование высшее – Ленинградский инженерно-строительный институт, архитектор, доктор архитектуры, со стажем работы 46 лет. Профессор кафедры «Центр инновационных образовательных проектов» СПГХПА им.А.Л.Штиглица. Аттестована в качестве государственного эксперта по проведению государственной историко – культурной экспертизы. Приказ Министерства культуры РФ № 419 от 01.04.2020 г.

Профиль экспертной деятельности (объекты экспертизы): выявленные объекты культурного наследия в целях обоснования целесообразности включения данных объектов в реестр; документы, обосновывающие включение объектов культурного наследия в реестр; документы, обосновывающие исключение объектов культурного наследия из реестра; документы, обосновывающие изменение категории историко-культурного значения объекта культурного наследия; документы, обосновывающие отнесение объекта культурного наследия к историко-культурным заповедникам, особо ценным объектам культурного наследия народов Российской Федерации либо объектам всемирного культурного и природного наследия; проекты зон охраны объекта культурного наследия; проектная документация на проведение работ по сохранению объектов культурного наследия.

Хорликов Алексей Петрович, образование высшее, закончил Санкт-Петербургский Государственный Академический Институт Живописи, Скульптуры и Архитектуры имени И. Е. Репина. Факультет теории и истории искусства. Стаж работы 30 лет. Место работы – ООО «АВЕРО ГРУП». Аттестован в качестве государственного эксперта по проведению государственной историко-культурной экспертизы проектной документации (приказ МКРФ №78 от 31.01.2018 г.);

Профиль экспертной деятельности (объекты экспертизы): - выявленные объекты культурного наследия в целях обоснования целесообразности включения данных объектов в реестр; документы, обосновывающие включение объектов культурного наследия в реестр; документы, обосновывающие исключение объектов культурного наследия из реестра; документы, обосновывающие изменение категории историко-культурного значения объекта культурного наследия; документация или разделы документации, обосновывающие меры по обеспечению сохранности объекта культурного наследия либо объекта, обладающего признаками объекта культурного наследия, при проведении земляных, мелиоративных, хозяйственных работ, указанных в настоящей статье работ по использованию лесов и иных работ в границах территории объекта культурного наследия либо на земельном участке, непосредственно связанном с земельным участком в границах территории объекта культурного наследия; проектная документация на проведение работ по сохранению объектов культурного наследия.

_____ Председатель и секретарь экспертной комиссии Штиглиц М.С.

Давыдова Нина Анатольевна, образование высшее - Санкт-Петербургская Государственная Лесотехническая Академия им. С.М. Кирова, курсы повышения квалификации СПбГАСУ по направлению «Архитектура»; инженер (садово-парковое и ландшафтное строительство), со стажем работы 18 лет, руководитель садово-паркового и ландшафтного отдела ООО «Гелиантус». Аттестована в качестве государственного эксперта по проведению государственной историко – культурной экспертизы. Приказ Министерства культуры № 2032 от 25.12.2019 г.

Профиль экспертной деятельности (объекты экспертизы): выявленные объекты культурного наследия в целях обоснования целесообразности включения данных объектов в реестр; документы обосновывающие включение объектов культурного наследия в реестр; документы, обосновывающие изменение категории историко-культурного значения объекта культурного наследия; проектная документация на проведение работ по сохранению объектов культурного наследия.

Эксперты несут ответственность за достоверность сведений, изложенных в заключении экспертизы в соответствии с п. 19 д. и обеспечивают выполнение п. 17 «Положения о государственной историко-культурной экспертизе», утвержденного постановлением Правительства Российской Федерации от 15 июля 2009 г. № 569.

Председатель и секретарь экспертной комиссии: _____ М.С.Штиглиц

Эксперт - член экспертной комиссии: _____ Н.А.Давыдова

Эксперт- член экспертной комиссии: _____ А.П.Хорликов

1.Объект государственной историко-культурной экспертизы:

Проектная документация на проведение работ по сохранению объектов культурного наследия на территории Адмиралтейского района: «Расширение ЕМТС в части организации линейных сооружений в центральной части города (квартал музеев). Адмиралтейский район Санкт-Петербурга», Ш.: 200304-ОКНЗ, ООО «ССС», 2020 г., в составе:

Объект культурного наследия	Наименование проектной документации, адрес объекта	Шифр
	Раздел 12. Иная документация в случаях, предусмотренных федеральными законами. Часть 3.Приспособление объекта для современного использования.	
Р Дом кн. Л.Д.Вяземского	Книга 1. Галерная ул., д. 67, лит. А. Том 12.3.1	200304-ОКНЗ.1
Ф Дом жилой	Книга 2. Галерная ул., д. 57, лит. А. Том 12.3.2	200304-ОКНЗ.2

_____ Председатель и секретарь экспертной комиссии Штиглиц М.С.

Ф	Дворец Великого князя Николая Николаевича (Ксенинский институт): Корпус служебный.	Книга 3. пл. Труда, д. 4, лит. В. Том 12.3.3	200304-ОКНЗ.3
Ф	Дворец Великого князя Николая Николаевича (Ксенинский институт): Корпус для прислуги	Книга 4. пл. Труда, д. 4, лит. А. Том 12.3.4	200304-ОКНЗ.4
Ф	Дом Паскевича Ф.И. с дворовыми флигелями	Книга 6. Галерная ул., д. 7, лит. А. Том 12.3.6	200304-ОКНЗ.6
Ф	Казармы (Трёхэскадронный корпус)	Книга 8. Конногвардейский бульв., д. 4, лит. А. Том 12.3.8	200304-ОКНЗ.8
Ф	Манеж	Книга 9. Исаакиевская пл., д. 1, лит. А. Том 12.3.9	200304-ОКНЗ.9
В	Дом С.О.Китнера	Книга 10. Почтамтская ул., д. 1, лит. А. Том 12.3.10	200304-ОКНЗ.10
В	Дом Адам	Книга 11. Почтамтская ул., д. 12, лит. А. Том 12.3.11	200304-ОКНЗ.11
В	Дом А.П.Козлова	Книга 12. Большая Морская ул., д. 56, лит. А. Том 12.3.12	200304-ОКНЗ.12
Ф	Главный почтамт с аркой	Книга 13. Почтамтская ул., д. 9, лит. А. Том 12.3.13	200304-ОКНЗ.13
Ф	Дом Карамзина В.Н. (Коровиной Л.Н.) с дворовыми флигелями	Книга 14. Большая Морская ул., д. 55, лит. А. Том 12.3.14	200304-ОКНЗ.14
В	Доходный дом. Доходные дома М.С.Воронина	Книга 16. наб. р. Мойки, д. 82, лит. А. Том 12.3.16	200304-ОКНЗ.16
Р	Особняк и дом И. Булычёва (С.Б.Кафталя). Доходный дом	Книга 17. Галерная ул., д. 47, лит. А. Том 12.3.17	200304-ОКНЗ.17

Ф	Посольство Германии	Книга 18. Исаакиевская пл., д. 11, лит. А. Том 12.3.18	200304-ОКНЗ.18
Ф	Усадьба Ломоносова М.В.	Книга 19. Большая Морская ул., д. 61, лит. А. Том 12.3.19	200304-ОКНЗ.19
В	Дом А.С.Уварова (В.А.Грейга)	Книга 21. Набережная реки Мойки, д. 93, лит. А. Том 12.3.21	200304-ОКНЗ.21
Ф	Дом городских учреждений	Книга 22. Садовая ул., д. 55-57, лит. А. Том 12.3.22	200304-ОКНЗ.22
Р	Дом купца Чельшева	Книга 24. Галерная ул., д. 25, лит. А. Том 12.3.24	200304-ОКНЗ.24
В	Дом М.Маркевича	Книга 25. Галерная ул., д. 11, лит. А. Том 12.3.25	200304-ОКНЗ.25
В	Дом С. Крамера (Г.А. Лепена)	Книга 26. Большая Морская ул., д. 50, лит. А. Том 12.3.26	200304-ОКНЗ.26
Р	Дом Майера Э.М.	Книга 27. Галерная ул., д. 29, лит. А. Том 12.3.27	200304-ОКНЗ.27
Р	Квартира, в которой жил композитор и музыковед Асафьев Борис Владимирович в 1933-1943 гг.	Книга 7. Конногвардейский бульвар, д. 6, лит. А. Том 12.3.7	200304-ОКНЗ.7

2. Цель проведения государственной историко-культурной экспертизы:

Определение соответствия проектной документации на проведение работ по сохранению объектов культурного наследия на территории Адмиралтейского района: «Расширение ЕМТС в части организации линейных сооружений в центральной части города (квартал музеев). Адмиралтейский район Санкт-Петербурга», Ш.: 200304-ОКНЗ, ООО «ССС», 2020 г.²

требованиям государственной охраны объектов культурного наследия.

3. Перечень представленных документов:

1. Проектная документация на проведение работ по сохранению объектов культурного наследия на территории Адмиралтейского района: «Расширение

² Развёрнутый перечень объектов культурного наследия, адресов, документации с указанием шифров см. стр. 3-5.

ЕМТС в части организации линейных сооружений в центральной части города (квартал музеев). Адмиралтейский район Санкт-Петербурга», Ш.: 200304-ОКНЗ, ООО «ССС», 2020 г.

2. Задания КГИОП на проведение работ по сохранению объектов культурного наследия (памятников истории и культуры) народов Российской Федерации (прил.5).

3. Предмет охраны – копии распоряжений КГИОП (прил.2).

4. Копия лицензии разработчика проектной документации на деятельность по сохранению объектов культурного наследия (прил.5).

4. Сведения о проведенных исследованиях с указанием методов, объема и характера выполненных работ и их результатов.

В ходе проведения историко-культурной экспертизы была проанализирована представленная проектная документация по исследуемым объектам на соответствие действующему законодательству об охране культурного наследия, требованиям заданий, выданных КГИОП Санкт-Петербурга (прил.5), распоряжениям КГИОП в части предмета охраны (прил.2). На основе данных исследований проведена оценка возможности проведения работ по сохранению данных объектов культурного наследия.

В процессе работы по сбору архивных и библиографических данных по объектам экспертизы были изучены фонды Российской национальной библиотеки (РНБ), картографические источники из фондов РНБ и др. материалы (см. п.6.4 акта, прил.1). На основании данных исследований составлена краткая историческая справка (см. п.6.2 акта, прил.1).

В ходе данных исследований изучена история проектирования и строительства рассматриваемых объектов.

Натурные исследования включали визуальный осмотр зданий и фотофиксацию (прил.4). Фотофиксация дает представление о современном облике объектов культурного наследия.

5. Сведения об обстоятельствах, повлиявших на процесс проведения и результаты экспертизы.

В экспертируемой проектной документации разработка «реставрационных» разделов не предусмотрена. Все решения, принятые проектом, направлены на приспособление для современного использования объектов культурного наследия в части прокладки инженерных сетей без изменения особенностей объекта культурного наследия, составляющих предмет охраны. В соответствии со ст. 44 Федерального закона №73-ФЗ от 25.06.2002 г. «Об объектах культурного наследия (памятников истории и культуры) народов Российской Федерации» работы, предусмотренные экспертируемым проектом, можно отнести к работам по приспособлению

_____ Председатель и секретарь экспертной комиссии Штиглиц М.С.

памятника для современного использования.

В связи с отсутствием в представленной на экспертизу проектной документации разделов, связанных с реставрацией объектов культурного наследия, углубленные исторические исследования при проведении экспертизы, требуемые, главным образом, для определения обоснованности принятых проектных решений по реставрации, не проводились.

6. Факты и сведения, выявленные и установленные в результате проведенных исследований.

6.1. Общие данные.

В перечень исследуемых зданий вошли следующие объекты культурного наследия.

Главный почтамт с аркой (Почтамтская ул., д. 9, лит. А). Объект культурного наследия федерального значения. Постановление Правительства РФ № 527 от 10.07.2001.

Дом Карамзина В.Н. (Коровиной Л.Н.) с дворовыми флигелями. (Большая Морская ул., д. 55, лит. А). Объект культурного наследия федерального значения. Постановление Правительства РФ № 527 от 10.07.2001.

Доходные дома М.С. Воронина (наб. реки Мойки, д. 82, лит. А; д. 82, лит. Б). Выявленный объект культурного наследия. Приказ председателя КГИОП № 15 от 20.02.2001.

Особняк и дом И. Булычева (С.Б. Кафталя) (Галерная ул., д. 47, лит. А). Объект культурного наследия регионального значения. Распоряжение КГИОП № 10-22 от 21.07.2009.

Посольство Германии (Исаакиевская пл., д. 11, лит. А). Объект культурного наследия федерального значения. Постановление Правительства РФ № 527 от 10.07.2001.

Усадьба Ломоносова М.В.. (Почтамтская ул., д. 16-18, лит. Б; д. 16-18, лит. В; Большая Морская ул., д. 61, лит. А). Объект культурного наследия федерального значения. Постановление Правительства РФ № 527 от 10.07.2001.

Дом А.С. Уварова (В.А. Грейга) (наб. р. Мойки, д. 93, лит.А). Выявленный объект культурного наследия. Приказ председателя КГИОП № 15 от 20.02.2001.

Дом городских учреждений (Садовая ул., д. 55-57, лит.А). Объект культурного наследия федерального значения. Постановление Правительства РФ № 527 от 10.07.2001.

Дома купца Чельшева (Галерная ул, д. 25, лит. А). Объект культурного наследия регионального значения. Решение Малого Совета Санкт-Петербургского горсовета № 327 от 07.09.1993.

Дом С. Крамера (Г.А. Лепена) (Большая Морская ул., д. 50, лит. А). Выявленный объект культурного наследия. Приказ председателя КГИОП № 15 от 20.02.2001.

Дом Майера Э.М. (Галерная ул., д. 29, лит. А). Объект культурного наследия регионального значения. Закон Санкт-Петербурга № 174-27 от 05.07.1999.

Дома кн. Л.Д.Вяземского. (Галерная ул., д. 67, лит. А). Объект культурного наследия регионального значения. Решение Малого Совета Санкт-Петербургского горсовета № 327 от 07.09.1993.

Дом жилой (Церковь англиканская Иисуса Христа) (Галерная ул., д. 57, лит. А). Объект культурного наследия федерального значения. Постановление Правительства РФ № 527 от 10.07.2001.

Дворец Великого князя Николая Николаевича (Ксенинский институт) (пл. Труда, д. 4, лит. А, В). Объект культурного наследия федерального значения. Постановление Правительства РФ № 527 от 10.07.2001.

Квартира, в которой жил композитор и музыковед Асафьев Борис Владимирович в 1933-1943 гг. (Конногвардейский бульвар, д. 6, лит. А). Объект культурного наследия регионального значения. Закон Санкт-Петербурга № 174-27 от 05.07.1999.

Казармы (Трехэскадронный корпус) (Манеж и казармы Конногвардейского полка) (Конногвардейский бульв, д. 4, лит. А). Объект культурного наследия федерального значения. Постановление Правительства РФ № 527 от 10.07.2001.

Манеж (Манеж и казармы Конногвардейского полка) (Исаакиевская пл., д. 1, лит. А). Объект культурного наследия федерального значения. Постановление Правительства РФ № 527 от 10.07.2001.

Дом С.О. Китнера (Почтамтская ул., д. 1, лит. А). Выявленный объект культурного наследия. Приказ председателя КГИОП № 15 от 20.02.2001.

Дом Адам (Почтамтская ул., д. 12, лит. А). Выявленный объект культурного наследия. Приказ председателя КГИОП № 15 от 20.02.2001.

Дом А.П. Козлова (Большая Морская ул., д.56, лит. А). Выявленный объект культурного наследия. Приказ председателя КГИОП № 15 от 20.02.2001.

Дворец Великого князя Николая Николаевича (Ксенинский институт): Корпус для прислуги. (пл. Труда, д. 4, лит. А.). Объект культурного наследия федерального значения. Постановление Правительства РФ № 527 от 10.07.2001.

Дом М.Маркевича. (Галерная ул., д. 11, лит. А). Выявленный объект культурного наследия. Приказ председателя КГИОП № 15 от 20.02.2001.

Дом Паскевича Ф.И. с дворовыми флигелями (Галерная ул., д. 7, лит. А). Объект культурного наследия федерального значения. Постановление Правительства РФ № 527 от 10.07.2001.

Предмет охраны объектов культурного наследия определён распоряжениями КГИОП (прил.2).

_____ Председатель и секретарь экспертной комиссии Штиглиц М.С.

В предмет охраны объектов культурного наследия включены исторические элементы, в том числе: объёмно-пространственное решение; конструктивная система; объёмно-планировочное решение; архитектурно-художественное решение фасадов; декоративно-художественная отделка интерьеров ряда помещений и др.

Планы границ территорий объектов культурного наследия представлены в прил. 3.

6.2. Краткие исторические сведения.

Первые сведения о разделении города на административные единицы относятся к 1737 г. В указе от 27 октября 1737 г. Санкт-Петербург был разделен на 5 частей: Адмиралтейскую, Василеостровскую, Петербургскую, Выборгскую и Московскую. Имелись еще 4 пригородных участка. С того момента начинается история Адмиралтейского района.

В дальнейшем территориальное деление города неоднократно менялось и в современных границах Адмиралтейский район образован весной 1994 г. путем объединения Ленинского и Октябрьского районов, существовавших с начала 1930-х гг.

В своем названии «Адмиралтейский», заложена причастность к истории Российского Флота. На территории района находится здание Адмиралтейства, старейшее в стране судостроительное предприятие «Адмиралтейские верфи», Николо-Богоявленский православный морской Собор. В названиях ряда улиц: Большая и Малая Морская, Галерная также заложена причастность района, его жителей и тружеников к флоту.

Адмиралтейский район – район застройки петровской эпохи. Первым строением, в значительной степени сказавшимся на судьбе не только района, но и города, было Адмиралтейство, закладка которого состоялась в конце 1704 года. Строительство «Адмиралтейского дома» послужило толчком к формированию в последствии первых площадей – Дворцовой, Декабристов и улиц района – Большая Морская (ул. Герцена), Почтамтская, Малая Морская (ул. Гоголя) и других, возникших из так называемых матросских слобод, а также набережных на участке от Адмиралтейского завода до Адмиралтейства.

Большая часть территории современного Адмиралтейского района, между Большой Невой и Фонтанкой, входит в историческое ядро Петербурга, планировка которой сложилась, главным образом, в первой половине XVIII в. Планировка части района между Фонтанкой и Обводным каналом сформировалась во второй половине XVIII века, а части района к югу от Обводного канала, вошедшей в городскую черту лишь в начале XIX века, — лишь во второй половине XIX века.

Архитектурный облик района сложился, в основном, к середине XIX в. Здесь работали выдающиеся архитекторы: К. Росси, О. Монферран, Д. Кваренги, А. Штакеншнейдер, А. Захаров и многие другие. Ансамбли и

отдельные памятники, созданные этими творцами, являются украшением города: Исаакиевский собор, Сенат и Синод, Новая Голландия, Юсуповский и Мариинский дворцы.

Деревянная застройка постепенно сменялась каменной. Самым распространенным типом городской петербургской архитектуры стал многоквартирный доходный дом. «Здания ставились сомкнутым фронтом по красным линиям улиц, составляя как бы сплошной фасад и вращаясь в монолитные массивы кварталов».³ По той же схеме часто строились учебные, благотворительные, общественные, административные, промышленные здания.

Большая часть территории современного Адмиралтейского района, между Большой Невой и Фонтанкой, планировка которой сложилась, главным образом, в первой половине XVIII в., входит в историческое ядро Петербурга. В этой зоне расположены исследуемые участки.

Ниже приведём краткие сведения по истории строительства исследуемых зданий.

Главный почтамт с аркой (Почтамтская ул., д. 9, лит. А). 1782-1789; 1859; 1903, арх. Львов Н.А.; арх. Кавос А.К.; гражд.инж. Новиков Л.И.

Дом Карамзина В.Н. (Коровиной Л.Н.) с дворовыми флигелями. (Большая Морская ул., д. 55, лит. А). 18 в.; 1849-1850; 1901-1902, арх. Боссе Г.Э.; арх. Прокофьев Н.Д.

Доходные дома М.С. Воронина (наб. реки Мойки, д. 82, лит. А; д. 82, лит. Б). Кон. 18 в.; 1874, автор не установлен; арх. П.Ю. Сюзор.

Особняк и дом И. Булычева (С.Б. Кафталя) (Галерная ул., д. 47, лит. А). 1-я пол. 18 в.; 1847; 1871; 1911, арх. Д.Е. Ефимов (1847); арх. К.К. Андерсон (1871); гражд. инж. А.И. Клейн, ск. М.Ф. Блох (1911).

Посольство Германии (Исаакиевская пл., д. 11, лит. А). 1911-1913, арх. Беренс П.

Усадьба Ломоносова М.В.. (Почтамтская ул., д. 16-18, лит. Б; д. 16-18, лит. В; Большая Морская ул., д. 61, лит. А). 1757-1765.

Дом А.С. Уварова (В.А. Грейга) (наб. р. Мойки, д. 93, лит.А). 18 в.; 1820-е; 1852, 1857-1858; 1878-1880, арх. А.В. Петцольд (1852, 1857-1858); арх. Н.В. Трусков, Н.А. Гаккель (1878-1880).

Дом городских учреждений (Садовая ул., д. 55-57, лит.А). 1905-1907, арх. Лишнецкий А.Л.

Дома купца Чельшева (Галерная ул., д. 25, лит. А). 18 в. кон.; 1835 (перестройка), арх. Мельников А.И.

Дом С. Крамера (Г.А. Лепена) (Большая Морская ул., д. 50, лит. А). 18 в.; 1854; 1874, арх. Э.Г. Шуберский (1854); арх. И.И. Цим (1874).

Дом Майера Э.М. (Галерная ул., д. 29, лит. А). 19 в. 1-я пол.; 1857-1858, корпус, арх. Бернгард Р.Б.; арх. Бернгард Р.Б., арх. Рахау К.

³ Кириков Б.М. Архитектура петербургского модерна. Особняки и доходные дома. СПб., 2003. С.163.

Дома кн. Л.Д.Вяземского. (Галерная ул., д. 67, лит. А). 18 в. кон.; 1875, арх. Мижурев П.П., арх. Бульери Л.Ф.

Дом жилой (Церковь англиканская Иисуса Христа) (Галерная ул., д. 57, лит. А). 1730-е; 1814-1815; 1876, арх. Кваренги Д.; гражд.инж. Болтенгаген Ф.К.

Дворец Великого князя Николая Николаевича (Ксенинский институт) (пл. Труда, д. 4, лит. А, В). 1853-1861, арх. Штакеншнейдер А.И.

Квартира, в которой жил композитор и музыковед Асафьев Борис Владимирович в 1933-1943 гг. (Конногвардейский бульвар, д. 6, лит. А).

Казармы (Трехэскадронный корпус) (Манеж и казармы Конногвардейского полка) (Конногвардейский бульв, д. 4, лит. А). 1805-1807; 1844-1847, арх. Ермолаев; арх. Черник И.Д..

Манеж (Манеж и казармы Конногвардейского полка) (Исаакиевская пл., д. 1, лит. А). 1804-1807; 1976-1977 (реконструкция), арх. Кваренги Д.; арх. Братчиков М.Д.; арх. Будневич М.В.

Дом С.О. Китнера (Почтамтская ул., д. 1, лит. А). Сер. 18 в.; 1832; 1847-1848, арх. Л.А. Шауфельбергер (1832); арх. Г.А. Боссе, арх. Н.Е. Ефимов (1847-1848)

Дом Адам (Почтамтская ул., д. 12, лит. А). Сер. 18 в.; 1836 г.

Дом А.П. Козлова (Большая Морская ул., д.56, лит. А). 18 в.; 1866, арх. Н.П. Гребенка (1866).

Дворец Великого князя Николая Николаевича (Ксенинский институт): Корпус для прислуги. (пл. Труда, д. 4, лит. А.).

Дом М.Маркевича. (Галерная ул., д. 11, лит. А). XVIII в. - автор не установлен; 1845 г. - арх. И. Д. Корсини.

Дом Паскевича Ф.И. с дворовыми флигелями (Галерная ул., д, 7. лит. А). Пель А. Х. Гедике Р. А., 1856-1857.

6.3. Современное состояние объекта культурного наследия:

В целом по визуальному осмотру состояние исследуемых зданий удовлетворительное.

6.4. Перечень документов и материалов, собранных и полученных при проведении экспертизы, а также использованной для неё специальной, технической и справочной литературы.

6.4.1. Нормативно-правовые документы, используемые при проведении государственной историко-культурной экспертизы:

- Федеральный закон № 73-ФЗ «Об объектах культурного наследия (памятниках истории и культуры) народов Российской Федерации от 25.06.2002 г.;

- Положение о государственной историко-культурной экспертизе от 15 июля 2009 г. № 569;

_____ Председатель и секретарь экспертной комиссии Штиглиц М.С.

- ГОСТ Р 55528-2013 «Состав и содержание научно-проектной документации по сохранению объектов культурного наследия (памятники истории и культуры). Общие требования»;
- ГОСТ Р 55567-2013 «Порядок организации и ведения инженерно-технических исследований на объектах культурного наследия. Памятники истории и культуры. Общие требования», утверждённый и введенный в действие с 01.06.2014 г. приказом Федерального агентства по техническому регулированию и метрологии от 28.08.2013 г. № 665-ст;
- Письмо Министерства культуры РФ от 16.10.2015 г. №338-01-39-ГП «Методические рекомендации по разработке научно-проектной документации на проведение работ по сохранению объектов культурного наследия (памятников истории и культуры) народов Российской Федерации»;

6.4.2. Библиографические и архивные материалы:

1. Архитекторы-строители Санкт-Петербурга середины XIX — начала XX века. Справочник / Под общ. ред. Б.М. Кирикова. СПб, 1996.
2. Владимирович А.Г., Ерофеев А.Д. Исторические кварталы Санкт-Петербурга. М., 2014.
3. Владимирович А. Г., Ерофеев А. Д. Петербург в названиях улиц. СПб, 2009.
4. Георги И.Г. Описание Российской империи столичного города Петербурга и достопамятностей в окрестностях оного. СПб, 1794.
5. Глезеров С. Е. Исторические районы Петербурга от А до Я. — Москва: Центрполиграф, 2010.
6. Горбачевич К.С., Хабло Е.П. Почему так названы? О происхождении названий улиц, площадей, островов, рек и мостов Санкт-Петербурга: 5-е изд. СПб: Новопринт, 2002.
7. Городские имена сегодня и вчера: Петербургская топонимика / сост. С. В. Алексеева, А. Г. Владимирович, А. Д. Ерофеев и др. — 2-е изд., перераб. и доп. — СПб.: Лик, 1997. — С. 59. — 288 с. — (Три века Северной Пальмиры).
8. Зодчие Санкт-Петербурга. XIX — начало XX века / сост. В. Г. Исаченко; ред. Ю. Артемьева, С. Прохвятилова. — СПб: Лениздат, 1998.
9. Калюжная А.Д. Петербургская сторона. — СПб, Издательство «ОСТРОВ», 2007.
10. Кириков Б.М. Архитектура петербургского модерна. Особняки и доходные дома. СПб, 2003.
11. Кириков Б.М. Архитектурные памятники Санкт-Петербурга. Стили и мастера. СПб: «Белое и Черное», 2003.
12. Памятники истории и культуры Санкт-Петербурга, состоящие под государственной охраной : справ. памятников истории и культуры. Под ред. Б.М. Кирикова. СПб: Альт-Софт, 2005.

13. Петров П.Н. История Санкт-Петербурга с основания города до введения в действие выборного городского управления по учреждениям о губерниях, 1703-1782. СПб, 1884.
14. Санкт-Петербург. Планы и карты. СПб.: ЗАО «Карта» ЛТД, 2004.
15. Столпянский, П.Н. Петербург: как возник, основан и рос Санкт-Петербург. СПб: Нега, 1995.
16. Цылов Н.И. Атлас 13-ти частей С.-Петербурга. Репринтное издание. СПб, 1849.
17. Учётные карточки КГИОП. Архив КГИОП.
18. Юхнева Е.Д. Петербургские доходные дома. Очерки истории и быта. СПб, 2012.
19. <http://www.citywalls.ru>.

7. Описание и анализ проектной документации.

Представленная на экспертизу проектная документация на территории Адмиралтейского района: «Расширение ЕМТС в части организации линейных сооружений в центральной части города (квартал музеев). Адмиралтейский район Санкт-Петербурга», Ш.: 200304-ОКНЗ, ООО «ССС», 2020 г. выполнена на основании заданий, выданных КГИОП Санкт-Петербурга (прил. 5). Проектная организация осуществляет свою деятельность по сохранению объектов культурного наследия на основании Лицензии №МКРФ 02675, выданной Министерством культуры Российской Федерации 06.07.2015 г.

7.1. Анализ представленной на экспертизу документации выявил следующие факты:

1. Проекты выполнены с учетом заданий КГИОП (прил.5).
2. В состав данных проектов по расширению ЕМТС в части организации линейных сооружений входят: общие данные; схемы организации связи и кабельных соединений; ситуационные планы размещения оборудования; схемы прокладки кабельных трасс на фасадах и внутри зданий; планы расположения оборудования и трассы прокладки кабелей; пояснительная записка включает описание проекта организации работ и мероприятия по сохранению объектов культурного наследия.
3. Данными проектами, учитывая задания КГИОП (прил.5), предусмотрены следующие виды работ:
 - расширение ЕМТС в части организации линейных сооружений и организация связи путём прокладки кабелей и установки оптических муфт на крышах зданий.

Проектируемый волокно-оптический кабель (ВОК) прокладывается методом воздушно-кабельных переходов по существующим трубостойкам,

спускается на чердаки и заводится на проектируемые оптические муфты на чердаках зданий.

Схемы прокладки ВОК по зданиям представлены на чертежах

Конструктивные решения прокладки кабеля по чердакам и крепления оптических муфт, схемы существующих трубостоек представлены в проектах.

В ходе реализации проектных решений, архитектурно-художественное оформление фасадов не нарушается, работы имеющие объемно-планировочные и конструктивные решения отсутствуют.

Перед началом производства работ по монтажу ВОК выполняется инспекция существующих стоечных опор, по результатам которой, при необходимости выполняется укрепление или замена опор. Ввод кабеля в здания производится через полости существующих трубостоек.

Крепление ВОК производится монтажной лентой. Крепление оптических муфт осуществляется монтажной лентой на чердаке, не затрагивая архитектурные элементы здания, включенные в предмет охраны.

Прокладка ВОК по зданию осуществляется в металлорукаве в ПВХ изоляции (негорючий). По завершению работ производится герметизация отверстий.

Проект организации строительства

Для обеспечения своевременной подготовки и соблюдения технологической последовательности строительства проектом предусматривается параллельно последовательная организационно-техническая схема проведения строительно-монтажных работ. Строительство предполагается вестись поточным методом, обеспечивающим непрерывность производства всех работ в строгой технологической последовательности с максимально возможным совмещением и параллельным выполнением работ.

До начала производства работ строительно-монтажной организацией необходимо получить разрешение на проведение работ в КГИОП.

Все этапы выполнения работ должны вестись под контролем представителей организаций, на которые возложен авторский и технический надзор, а так же организациями, эксплуатирующие смежные коммуникации.

Высотные работы по установке оборудования и прокладке кабелей на фасаде выполняются с применением автовышки, раздвижных лестниц, при необходимости альпинистского оборудования и снаряжения бригад промышленных альпинистов.

Мероприятия по сохранению объектов культурного наследия включают:

Согласование проведения работ с органами охраны объектов культурного наследия РФ.

Обеспечение целостности и сохранности архитектурно-художественного декора.

Обеспечение предотвращение ухудшения физического состояния объектов культурного наследия, изменения особенностей, составляющих предмет охраны в ходе проведения работ.

Данными проектами предусмотрены прокладка волоконно-оптического кабеля, установка оптических муфт, прокладка кабельных трасс по трубостойкам, расположенным на кровлях.

Указанные работы не изменяют предмет охраны объектов культурного наследия, не изменяют облик и не ухудшают условий, необходимых для сохранности объектов культурного наследия.

Прокладка кабеля осуществляется методом воздушно-кабельных переходов через существующую трубостойку на кровле здания, с дальнейшим подключением волоконно-оптического кабеля к проектируемой муфте расположенной в чердачном помещении.

В связи с расположением проектируемого и существующего оборудования, архитектурно-художественное решение фасадов не затрагивается. Крепление оборудования производится щадящими методами, не нарушающими историческое решение. Для внутренней прокладки ВОК используются помещения, не имеющие ценной декоративно-художественной отделки интерьеров, в том числе включенной в предмет охраны объектов культурного наследия.

В отдельных случаях в проектах предусмотрена частичная прокладка ВОК по дворовым фасадам.

Прокладка кабельных трасс осуществляется на гладких плоскостях стен, при этом не нарушается архитектурно-художественное оформление фасадов, составляющее предмет охраны.

Отверстия производятся только на гладких поверхностях стен, не затрагивая детали, щадящими методами, не нарушающими архитектурно-художественное решение, конструкции, оставляя без изменений облик объектов культурного наследия, что подтверждено актами определения влияния предполагаемых к проведению видов работ, включённых в состав проектов.

Прокладка кабеля по фасадам зданий выполняется с привязкой к существующим кабельным трассам, вертикальным и горизонтальным членениям фасадов, маскировкой проводки в швах, за водосточными трубами, выступами фасадов, в угловых зонах зданий. Кабели размещаются в металлорукавах в ПВХ изоляции (негорючей), с изначальной подборкой либо последующей окраской в цвет соответствующего фасада.

После прокладки кабелей все отверстия в стенах герметизируются, окрашиваются в цвет фасада. Все крепёжные элементы предусмотрены из нержавеющей стали, окрашиваются краской фасадной силикатной в цвет, соответствующий цвету фасада здания, определяемый на этапе монтажа оборудования по согласованию с представителем КГИОП.

Для устройства систем подключения оборудования и кабельных соединений используются помещения, не имеющие ценной декоративно-

художественной отделки интерьеров, в том числе включённой в предмет охраны, в основном используются чердаки, подвалы.

Проектные решения разработаны в полном объеме, определенном заданиями КГИОП (прил.5) и не нарушают сохранность и предмет охраны объектов, определённый распоряжениями КГИОП (прил.2), не нарушают архитектурно-художественное решение, конструкции, оставляя без изменений облик объекта культурного наследия, что подтверждено актами определения влияния предполагаемых к проведению видов работ, включённых в состав проектов.

Таким образом, предусмотренные данными проектами работы не нарушают сохранность и предмет охраны, определённый распоряжениями КГИОП (прил.2), не противоречат заданиям КГИОП (прил.5), не изменяют облик и не ухудшают условий, необходимых для сохранности объектов культурного наследия, не оказывают влияние на объемно-планировочные и конструктивные решения.

8. Обоснование выводов экспертизы.

Проведенные исследования позволяют следующим образом оценить представленную на экспертизу документацию по сохранению объектов культурного наследия на территории Адмиралтейского района г. Санкт-Петербурга.

1. Анализ решений, предусмотренных экспертируемой проектной документацией, совместно с изучением предмета охраны объектов культурного наследия (прил.2), показал, что особенности объектов культурного наследия в рамках рассматриваемых проектов не затрагиваются, или сохраняются без изменений (отсутствие влияния принятых проектных решений на сохранность предмета охраны описано в разделе 7.1. «Анализ представленной на экспертизу документации» настоящего акта).

2. Анализ решений, предусмотренных экспертируемой проектной документацией, совместно с изучением актов определения влияния, визуальным обследованием объектов культурного наследия, показал, что предусмотренные данным проектом работы не изменяют облик и не ухудшают условий, необходимых для сохранности объектов культурного наследия.

3. Представленная на экспертизу проектная документация разработана с учетом действующих требований в части её состава, содержания и оформления, не противоречит действующему законодательству об охране культурного наследия, учитывает требования заданий, выданных КГИОП Санкт-Петербурга (прил.5), распоряжениям КГИОП в части предмета охраны (прил.2).

9. Вывод экспертизы:

Проектная документация на проведение работ по сохранению объектов культурного наследия на территории Адмиралтейского района: «Расширение ЕМТС в части организации линейных сооружений в центральной части города (квартал музеев). Адмиралтейский район Санкт-Петербурга», Ш.: 200304-ОКНЗ, ООО «ССС», 2020 г.⁴

соответствует требованиям государственной охраны объектов культурного наследия (положительное заключение).

10. Перечень приложений к заключению экспертизы.

1. Историческая иконография.
2. Предмет охраны объекта культурного наследия.
3. Границы территорий объектов культурного наследия.
4. Материалы фотофиксации.
5. Прилагаемые документы.

Председатель и секретарь экспертной комиссии: _____ М.С.Штиглиц

Эксперт - член экспертной комиссии: _____ Н.А.Давыдова

Эксперт- член экспертной комиссии: _____ А.П.Хорликов

11. Дата оформления заключения экспертизы.

30.10.2020 г

⁴ Развёрнутый перечень объектов культурного наследия, адресов, документации с указанием шифров см. стр. 3-5.

_____ Председатель и секретарь экспертной комиссии Штиглиц М.С.

Приложение № 1 к акту по результатам государственной историко-культурной экспертизы проектной документации на проведение работ по сохранению объектов культурного наследия на территории Адмиралтейского района: «Расширение ЕМТС в части организации линейных сооружений в центральной части города (квартал музеев). Адмиралтейский район Санкт-Петербурга», Ш.: 200304-ОКНЗ, ООО «ССС», 2020 г. от 30.10.2020 г.

Историческая иконография⁵.

1. Дом кн. Л.Д.Вяземского (Галерная ул., д. 67, лит. А.). Фото начала 2000-х г. [19].
2. Дом жилой (Галерная ул., д. 57, лит. А.). Фото начала 2000-х г. [19].
3. Конкурсный проект. Фасад и разрез. арх. Н.Л.Бенуа, 1857 г. Дворец Великого князя Николая Николаевича (Ксенинский институт). (пл. Труда, д. 4, лит. В.) [19].
4. План 2-го этажа. Дворец Великого князя Николая Николаевича (Ксенинский институт) (пл. Труда, д. 4, лит. В.) [19].
5. Из альбома: СПб в 1860-70-х гг. XIX в. Дворец Великого князя Николая Николаевича (Ксенинский институт) (пл. Труда, д. 4, лит. В.) [19].
6. Фото начала 1930-х. Дворец Великого князя Николая Николаевича (Ксенинский институт) (пл. Труда, д. 4, лит. В.) [19].
7. Дворец Великого князя Николая Николаевича (Ксенинский институт) (пл. Труда, д. 4, лит. В.). Фото начала 2000-х г. [19].
8. Вид по Конногвардейскому бульвару. Дворец Великого князя Николая Николаевича (Ксенинский институт): Корпус для прислуги (пл. Труда, д. 4, лит. А.). Фото начала 2000-х г. [19].
9. Вид по Конногвардейскому бульвару. Дворец Великого князя Николая Николаевича (Ксенинский институт): Корпус для прислуги (пл. Труда, д. 4, лит. А.). Фото начала 2000-х г. [19].
10. Дом Паскевича Ф.И. (Галерная ул., д. 7, лит. А.). Фото начала 2000-х г. [19].
11. Казармы (Трёхэскадронный корпус) (Конногвардейский бульв., д. 4, лит. А.). Фото начала 2000-х г. [19].
12. Проект манежа лейб-гвардии Конного полка. Дж.Кваренги. 1800-е гг. Манеж (Исаакиевская пл., д. 1, лит. А.). [19].

⁵ В связи с отсутствием в представленной на экспертизу проектной документации разделов, связанных с реставрацией объектов культурного наследия, углубленные исторические исследования при проведении экспертизы, требуемые, главным образом, для определения обоснованности принятых проектных решений по реставрации, не проводились. Иконографические материалы представлены из доступных источников.

13. План здания. Манеж (Исаакиевская пл., д. 1, лит. А.). [19].
14. Манеж (Исаакиевская пл., д. 1, лит. А.). Фото начала 2000-х г. [19].
Дом С.О.Китнера. Из книги "Архитектура Петербурга середины 19 века"
А. Л. Пунин, Лениздат 1990 (Почтамтская ул., д. 1, лит. А.). [19].
15. План 4-го этажа. Дом С.О.Китнера (Почтамтская ул., д. 1, лит. А.). [19].
16. План цокольного этажа. Дом С.О.Китнера (Почтамтская ул., д. 1, лит. А.). [19]
17. Дом С.О.Китнера (Почтамтская ул., д. 1, лит. А.). Фото начала 2000-х г. [19].
18. Дом Адам (Почтамтская ул., д. 12, лит. А.). [19].
19. Дом А.П.Козлова (Большая Морская ул., д. 56, лит. А.). 1920-е годы. [19].
20. Дом А.П.Козлова (Большая Морская ул., д. 56, лит. А.)
21. Почтамт. 1782-1789. арх. Н.А. Львов. Главный почтамт с аркой (Почтамтская ул., д. 9, лит. А.). [19].
22. "Почтовый городок". 1888 Общий генплан Почтово-Телеграфных зданий (Самусьев Г.Е. 1923 Санкт-Петербургский почтамт и его строители) Главный почтамт с аркой (Почтамтская ул., д. 9, лит. А.). [19].
23. Здание Санкт-Петербургского Почтамта. Главный почтамт с аркой. 1830 г. (Почтамтская ул., д. 9, лит. А.)
24. Новиков Е. 1903 Разрез. Главный почтамт с аркой (Почтамтская ул., д. 9, лит. А.). [19].
25. Главный почтамт с аркой (Почтамтская ул., д. 9, лит. А.). Фото начала 2000-х г. [19]
26. Дом Карамзина В.Н. (Коровиной Л.Н.) (Большая Морская ул., д. 55, лит. А.). Фото начала 2000-х г. [19].
27. Доходный дом. Доходные дома М.С.Воронина . Разрез. «Зодчий», 1872, Вып.6, Л.28. (наб. р. Мойки, д. 82, лит. А.). [19].
28. Доходный дом. Доходные дома М.С.Воронина План 1-го этажа. «Зодчий», 1872, Вып.2, Л.5. (наб. р. Мойки, д. 82, лит. А.). [19].
29. Доходный дом. Доходные дома М.С.Воронина. План 2-го этажа. «Зодчий», 1872, Вып.2, Л.5 (наб. р. Мойки, д. 82, лит. А.). [19].
30. Доходный дом. Доходные дома М.С.Воронина (наб. р. Мойки, д. 82, лит. А.). Фото начала 2000-х г. [19].
31. Особняк и дом И. Булычёва (С.Б.Кафталя). (Галерная ул., д. 47). Фото начала 2000-х г. [19].
32. Посольство Германии (Исаакиевская пл., д. 11, лит. А.). Фото К. К. Буллы. 1913 г. [19].


33. Посольство Германии (Исаакиевская пл., д. 11, лит. А.). Фото начала 2000-х г. [19]
34. Дом М.В.Ломоносова на наб. Мойки (первый слева). Фрагм. рис. М. Махаева. Серед. XVIII в. Усадьба Ломоносова М.В. (Большая Морская ул., д. 61, лит. А.). [19].
35. Усадьба Ломоносова М.В. (Большая Морская ул., д. 61, лит. А.). Фото начала 2000-х г. [19]
36. Дом А.С.Уварова (В.А.Грейга) (Набережная реки Мойки, д. 93, лит. А.). Фото начала 2000-х г. [19].
37. Дом городских учреждений. Фото 1906. (Садовая ул., д. 55-57, лит. А.). [19].
38. Дом городских учреждений (Садовая ул., д. 55-57, лит. А.). [19].
39. Дом городских учреждений (Садовая ул., д. 55-57, лит. А.). Примерная планировка помещений 2-4 этажи. [19].
40. Дом купца Чельшева (Галерная ул., д. 25, лит. А.). Фото начала 2000-х г. [19].
41. Дом М. Маркевича (Галерная ул., д. 11, лит. А.). Фото начала 2000-х г. [19].
42. Крамера (Г.А.Лепена) (Большая Морская ул., д. 50 лит.А). План первого этажа. (Большая Морская ул., д. 50 лит.А). [19].
43. Дом С. Крамера (Г.А.Лепена) (Большая Морская ул., д. 50 лит.А). План второго этажа. [19].
44. Дом С. Крамера (Г.А.Лепена) (Большая Морская ул., д. 50 лит.А). План третьего этажа. [19].
45. Дом С. Крамера (Г.А.Лепена) (Большая Морская ул., д. 50 лит.А). Фото начала 2000-х г. [19].
46. Дом Майера Э.М. (Галерная ул., д. 29, лит. А). Фото начала 2000-х г. [19].
47. Конногвардейский бульвар, д. 6, лит. А. Фото начала 2000-х г. [19].



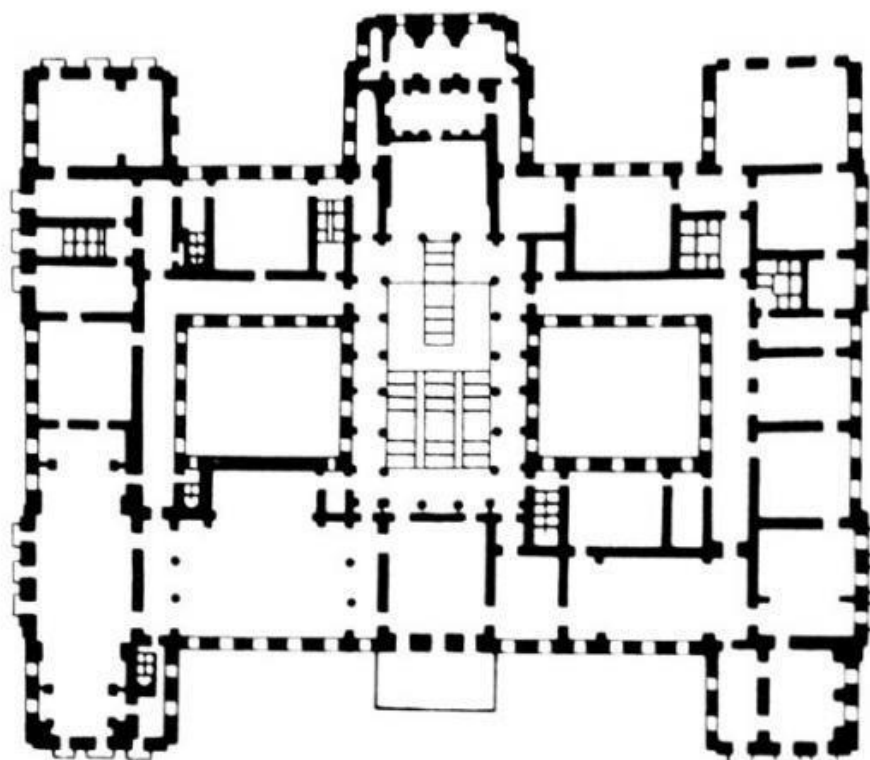
1. Дом кн. Л.Д.Вяземского (Галерная ул., д. 67, лит. А.). Фото начала 2000-х г. [19].



2. Дом жилой (Галерная ул., д. 57, лит. А.). Фото начала 2000-х г. [19].



3. Конкурсный проект. Фасад и разрез. арх. Н.Л.Бенуа, 1857 г. Дворец Великого князя Николая Николаевича (Ксенинский институт). (пл. Труда, д. 4, лит. В.) [19].



4. План 2-го этажа. Дворец Великого князя Николая Николаевича (Ксенинский институт). (пл. Труда, д. 4, лит. В.) [19].



5. Из альбома: СПб в 1860-70-х гг. XIX в. Дворец Великого князя Николая Николаевича (Ксенинский институт) (пл. Труда, д. 4, лит. В.). [19].



6. Фото начала 1930-х. Дворец Великого князя Николая Николаевича (Ксенинский институт) (пл. Труда, д. 4, лит. В.). [19].



7. Дворец Великого князя Николая Николаевича (Ксенинский институт) (пл. Труда, д. 4, лит. В.). Фото начала 2000-х г. [19].



8. Вид по Конногвардейскому бульвару. Дворец Великого князя Николая Николаевича (Ксенинский институт): Корпус для прислуги (пл. Труда, д. 4, лит. А.). Фото начала 2000-х г. [19].



9. Вид по Конногвардейскому бульвару. Дворец Великого князя Николая Николаевича (Ксенинский институт): Корпус для прислуги (пл. Труда, д. 4, лит. А.). Фото начала 2000-х г. [19].




10. Дом Паскевича Ф.И. (Галерная ул., д. 7. лит. А.). Фото начала 2000-х г. [19].



11. Казармы (Трёхэскадронный корпус) (Конногвардейский бульв., д. 4. лит. А.). Фото начала 2000-х г. [19]



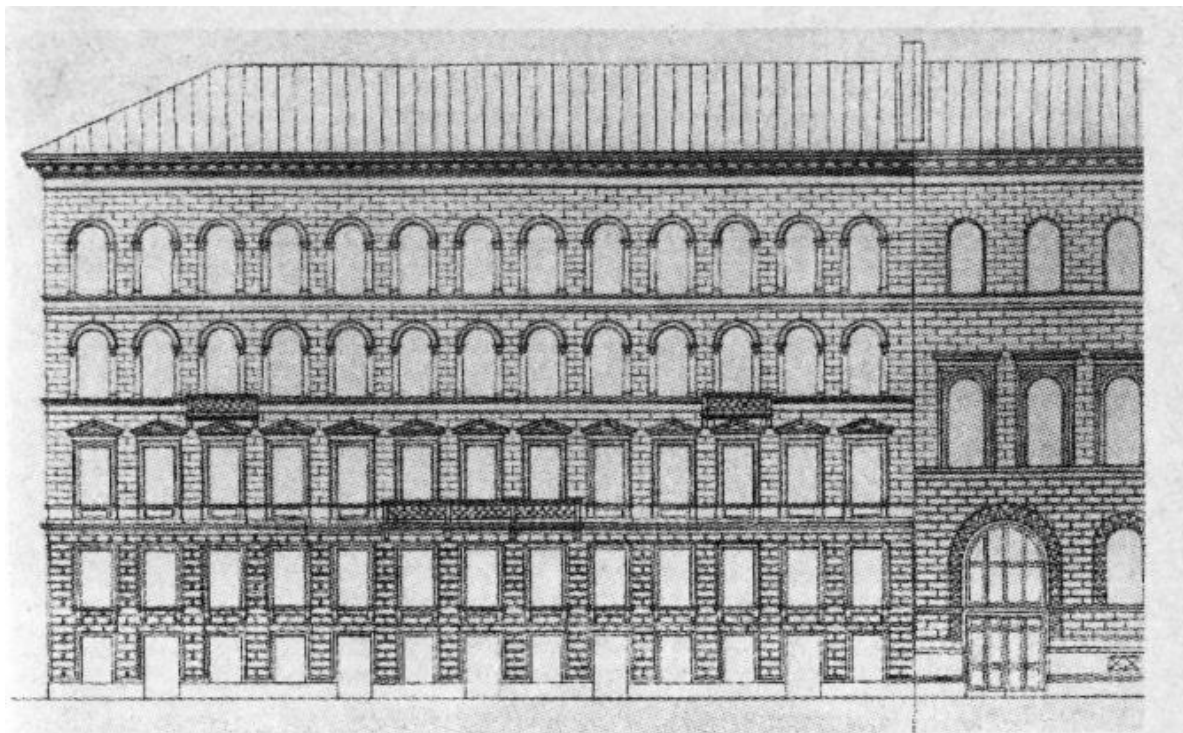
12. Проект манежа лейб-гвардии Конного полка Дж. Кваренги. 1800-е гг. Манеж (Исаакиевская пл., д. 1, лит. А.). [19].



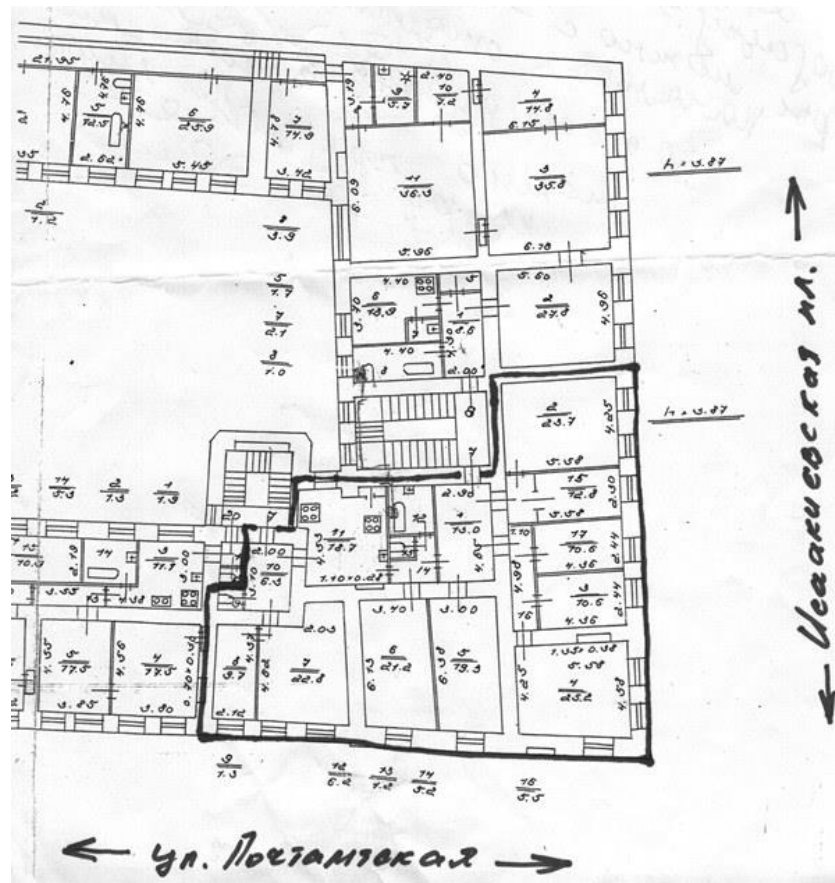
13. План здания. Манеж (Исаакиевская пл., д. 1, лит. А.). [19].



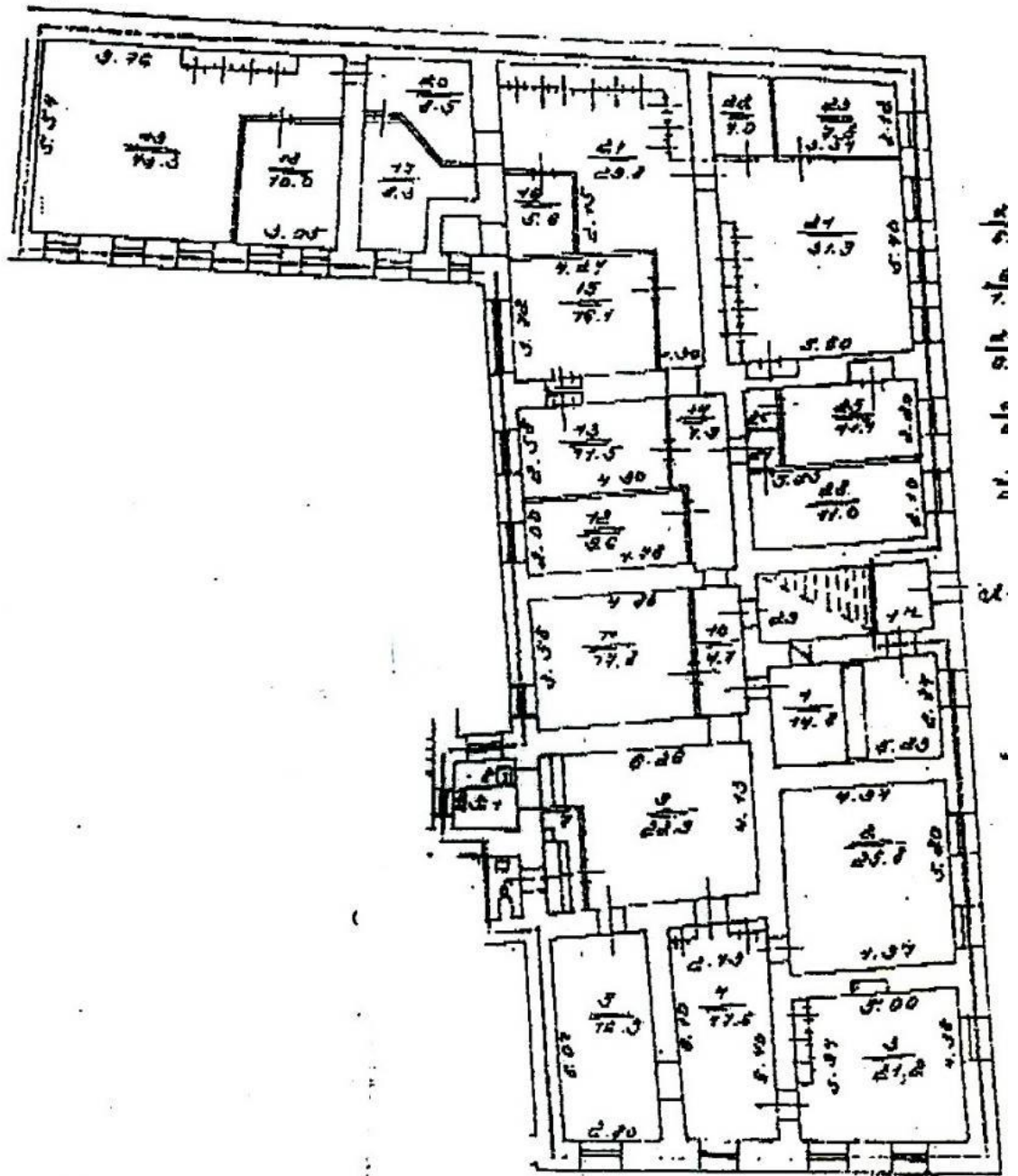
14. Манеж (Исаакиевская пл., д. 1, лит. А.). Фото начала 2000-х г. [19].



Дом С.О.Китнера.Из книги "Архитектура Петербурга середины 19 века"
А. Л. Пунин, Лениздат 1990 (Почтамтская ул., д. 1, лит. А.). [19].



15. План 4-го этажа. Дом С.О.Китнера (Почтамтская ул., д. 1, лит. А.). [19].



16. План цокольного этажа. Дом С.О.Китнера (Почтамтская ул., д. 1, лит. А.). [19]



17. Дом С.О.Китнера (Почтамтская ул., д. 1, лит. А.). Фото начала 2000-х г. [19].




18. Дом Адам (Почтамтская ул., д. 12, лит. А.). [19].



19. Дом А.П.Козлова (Большая Морская ул., д. 56, лит. А.). 1920-е годы.
[19].



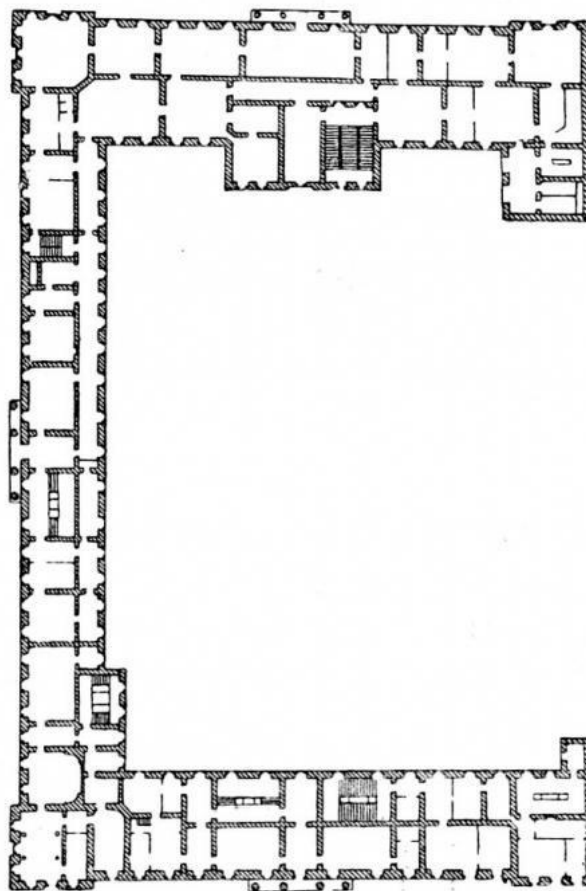
20. Дом А.П.Козлова (Большая Морская ул., д. 56, лит. А.)



Главный фасад

0 5 10 20 м
м фасада почтамта

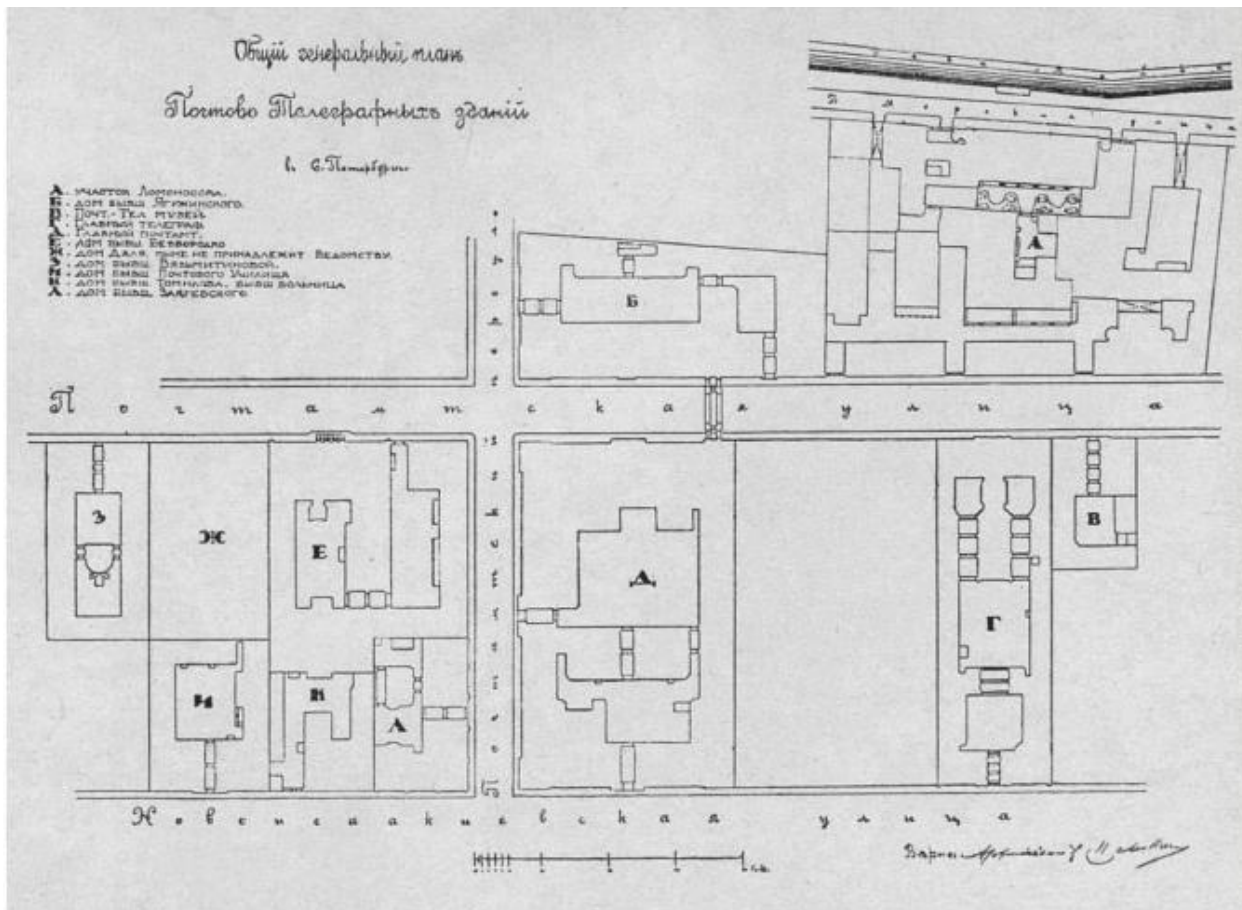
0 5 10 20 40 м
м плана почтамта



План 2-го этажа почтамта

Почтамт в Петербурге.
1782-1789 гг.
Архитектор Н.А. Львов

21. Почтамт. 1782-1789. арх. Н.А. Львов. Главный почтамт с аркой (Почтамтская ул., д. 9, лит. А.). [19].




22. "Почтовый городок". 1888 Общий генплан Почтово-Телеграфных зданий (Самусьев Г.Е. 1923 Санкт-Петербургский почтамт и его строители) Главный почтамт с аркой (Почтамтская ул., д. 9, лит. А.). [19].



Здание Санкт-Петербургского Почтамта. 1830 г.

23. Здание Санкт-Петербургского Почтамта. Главный почтамт с аркой.
1830 г. (Почтамтская ул., д. 9, лит. А.)



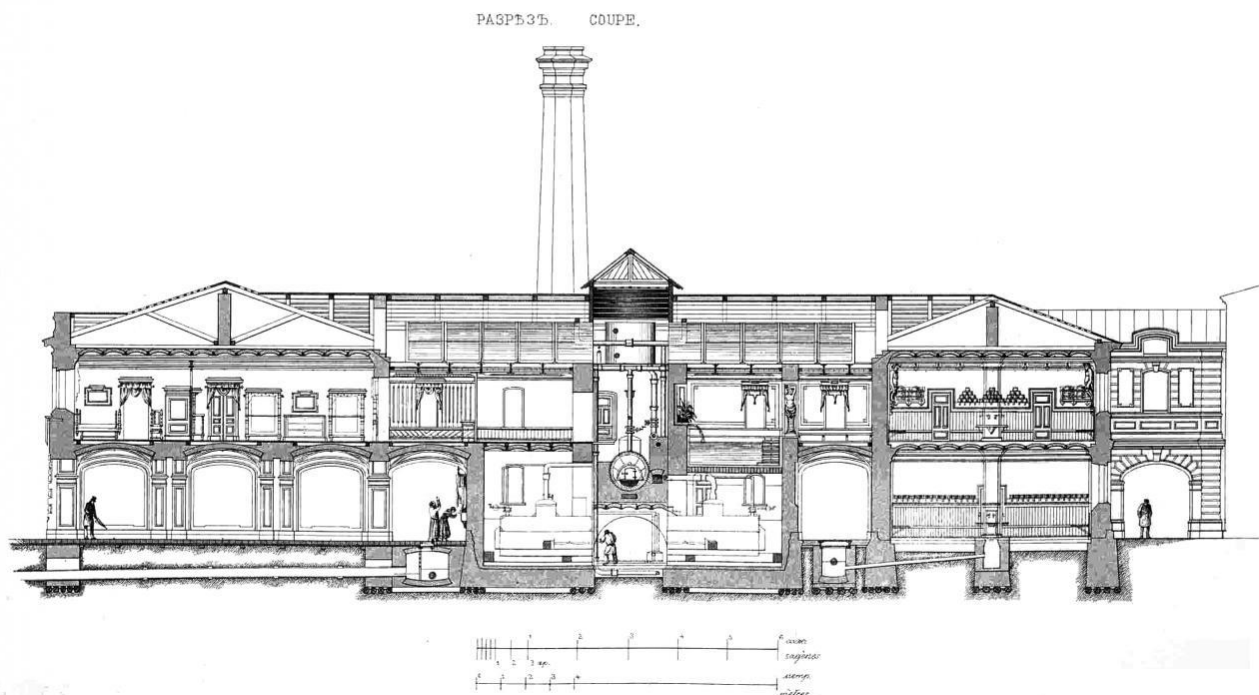
24. Новиков Е. 1903 Разрез. Главный почтамт с аркой (Почтамтская ул.,
д. 9, лит. А.). [19].



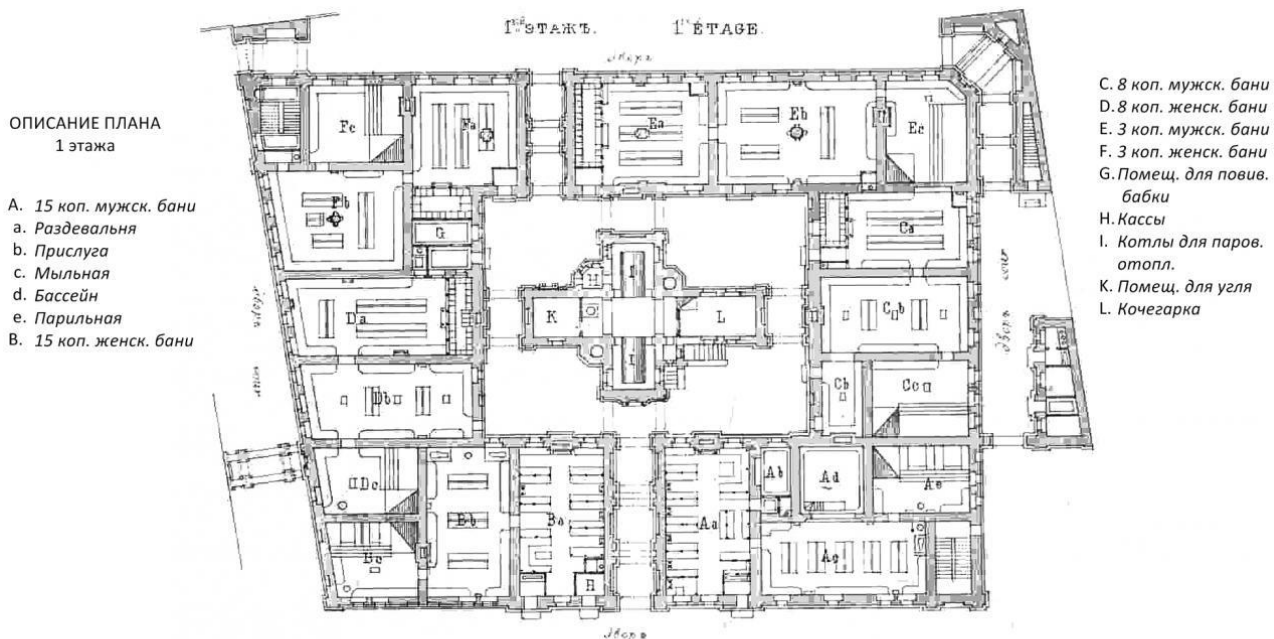
25.Главный почтамт с аркой (Почтамтская ул., д. 9, лит. А.). Фото начала 2000-х г. [19].



26.Дом Карамзина В.Н. (Коровиной Л.Н.) (Большая Морская ул., д. 55, лит. А). Фото начала 2000-х г. [19].



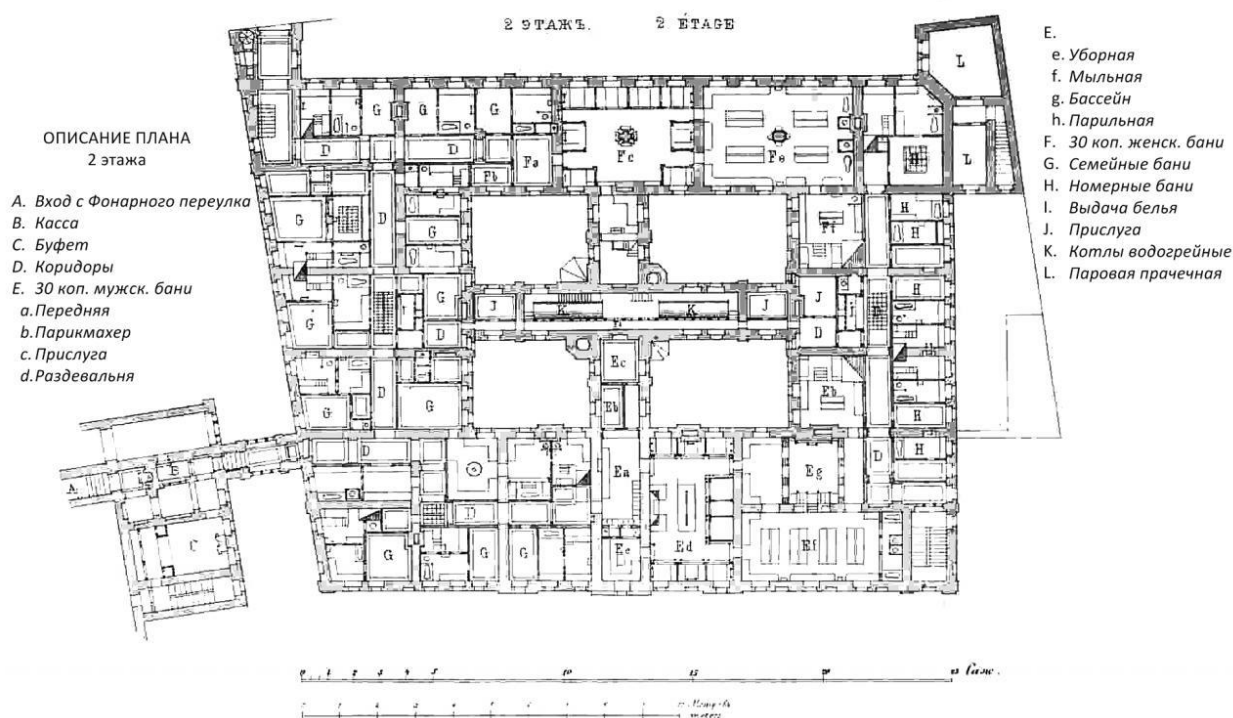
27. Доходный дом. Доходные дома М.С.Воронина . Разрез. «Зодчий»,
 1872, Вып.6, Л.28. (наб. р. Мойки, д. 82, лит. А.). [19].



28. Доходный дом. Доходные дома М.С.Воронина План 1-го этажа.
 «Зодчий», 1872, Вып.2, Л.5. (наб. р. Мойки, д. 82, лит. А.). [19].

ТОРГОВЫЯ БАНИ М.С.ВОРОНИНА.

BAINS PUBLICS DE M.M. WORONINE.



29. Доходный дом. Доходные дома М.С.Воронина. План 2-го этажа. «Зодчий», 1872, Вып.2, Л.5 (наб. р. Мойки, д. 82, лит. А.). [19].



30. Доходный дом. Доходные дома М.С.Воронина (наб. р. Мойки, д. 82, лит. А.). Фото начала 2000-х г. [19].



31. Особняк и дом И. Булычёва (С.Б.Кафталя). (Галерная ул., д. 47).
Фото начала 2000-х г. [19].



32. Посольство Германии (Исаакиевская пл., д. 11, лит. А.). Фото К. К.
Буллы. 1913 г. [19].



33. Посольство Германии (Исаакиевская пл., д. 11, лит. А.). Фото начала 2000-х г. [19]



34. Дом М.В. Ломоносова на наб. Мойки (первый слева). Фрагм. рис. М. Махаева. Серед. XVIII в. Усадьба Ломоносова М.В. (Большая Морская ул., д. 61, лит. А.). [19].



35. Усадьба Ломоносова М.В. (Большая Морская ул., д. 61, лит. А.).
Фото начала 2000-х г. [19]



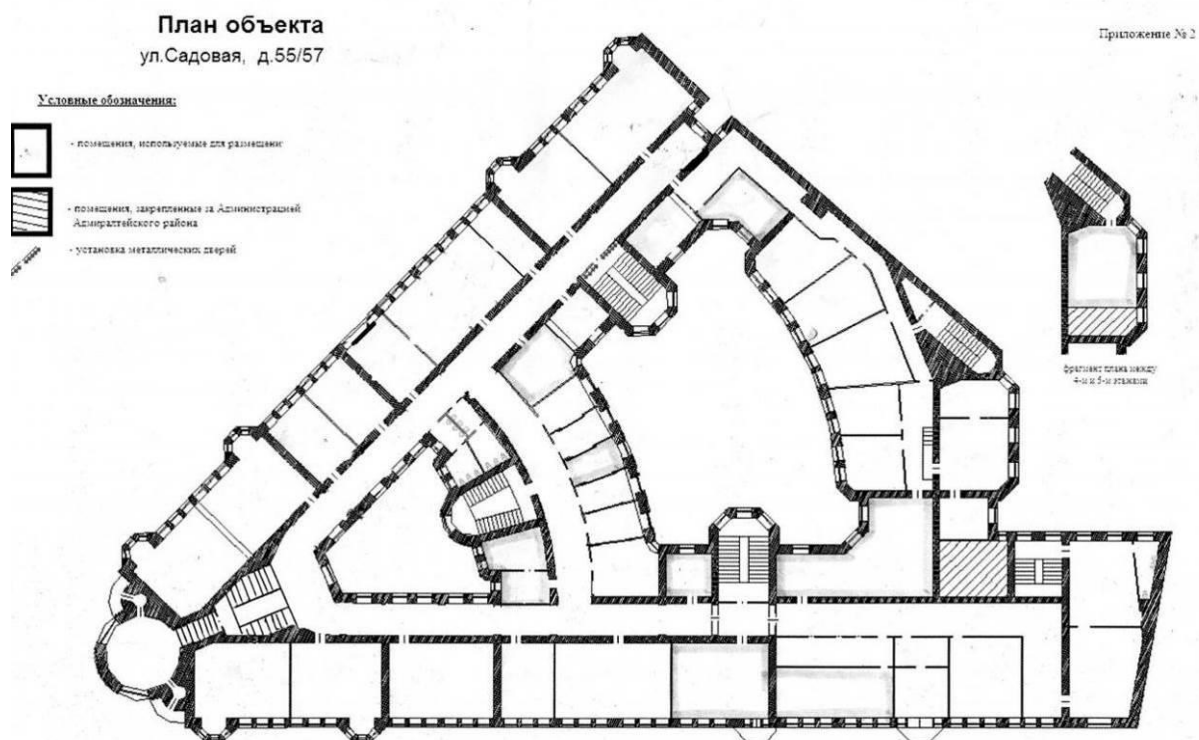
36. Дом А.С.Уварова (В.А.Грейга) (Набережная реки Мойки, д. 93, лит. А.). Фото начала 2000-х г. [19].



37. Дом городских учреждений. Фото 1906. (Садовая ул., д. 55-57, лит. А.). [19].



38. Дом городских учреждений (Садовая ул., д. 55-57, лит. А.). [19].



39. Дом городских учреждений (Садовая ул., д. 55-57, лит. А.).
Примерная планировка помещений 2-4 этажи. [19].



40. Дом купца Чельшева (Галерная ул., д. 25, лит. А.). Фото начала 2000-х г. [19].



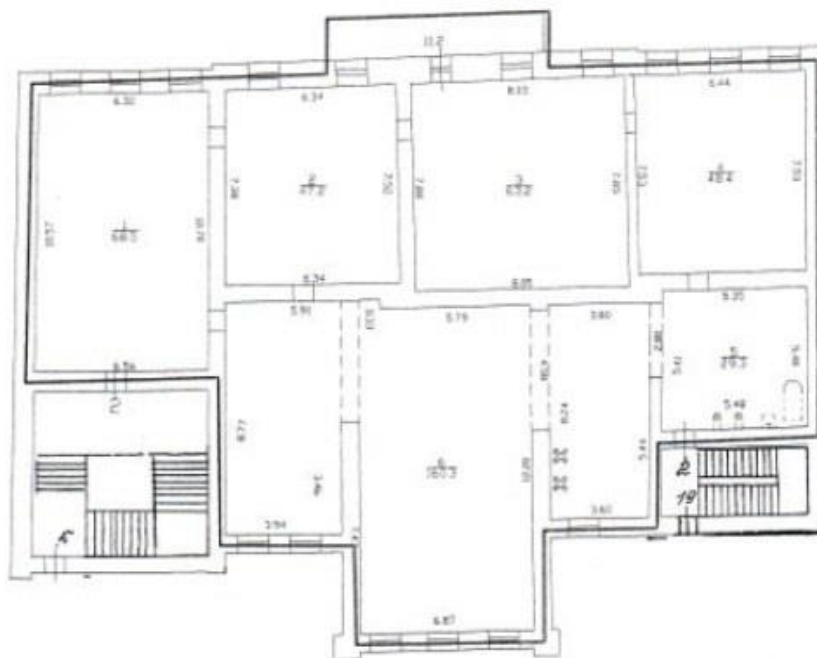
41. Дом М. Маркевича (Галерная ул., д. 11, лит. А.). Фото начала 2000-х г. [19].

План 1 этажа



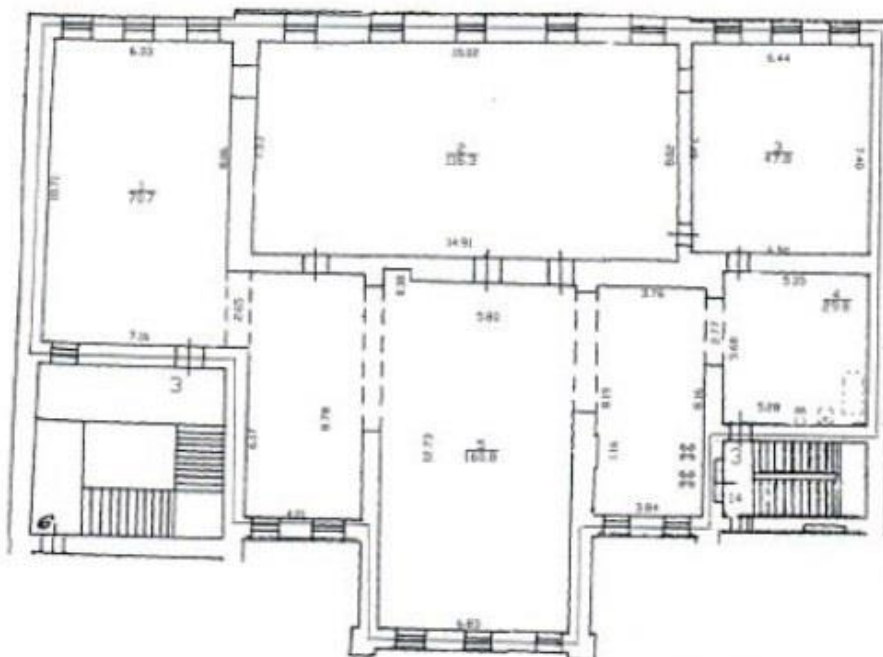
42. Крамера (Г.А.Лепена) (Большая Морская ул., д. 50 лит.А). План первого этажа. (Большая Морская ул., д. 50 лит.А). [19].

План 2 этажа



43. Дом С. Крамера (Г.А.Лепена) (Большая Морская ул., д. 50 лит.А). План второго этажа. [19].

План 3 этажа



44. Дом С. Крамера (Г.А.Лепена) (Большая Морская ул., д. 50 лит.А).
План третьего этажа. [19].



45. Дом С. Крамера (Г.А.Лепена) (Большая Морская ул., д. 50 лит.А).
Фото начала 2000-х г. [19].



46. Дом Майера Э.М. (Галерная ул., д. 29, лит. А). Фото начала 2000-х г. [19].



47. Конногвардейский бульвар, д. 6, лит. А. Фото начала 2000-х г. [19].

Приложение № 2 к акту по результатам государственной историко-культурной экспертизы проектной документации на проведение работ по сохранению объектов культурного наследия на территории Адмиралтейского района: «Расширение ЕМТС в части организации линейных сооружений в центральной части города (квартал музеев). Адмиралтейский район Санкт-Петербурга», Ш.: 200304-ОКНЗ, ООО «ССС», 2020 г. от 30.10.2020 г.

Предмет охраны объектов культурного наследия⁶

⁶ Распоряжения о предмете охраны изучены экспертами, публикуются здесь не полностью, ввиду значительного их объёма.



ПРАВИТЕЛЬСТВО САНКТ-ПЕТЕРБУРГА
КОМИТЕТ ПО ГОСУДАРСТВЕННОМУ КОНТРОЛЮ, ИСПОЛЬЗОВАНИЮ
И ОХРАНЕ ПАМЯТНИКОВ ИСТОРИИ И КУЛЬТУРЫ
РАСПОРЯЖЕНИЕ

окуд

12.01.2015

№ 10-2/16

**Об определении предмета охраны
объекта культурного наследия федерального значения
«Главный почтамт с аркой»**

1. Определить предмет охраны объекта культурного наследия федерального значения «Главный почтамт с аркой», расположенного по адресу: Санкт-Петербург, Почтамтская ул., д. 9 лит. А (Почтамтская ул., 9; Почтамтский пер., 3; Якубовича ул., 12), согласно приложению к настоящему распоряжению.

2. Начальнику отдела государственного учета объектов культурного наследия обеспечить размещение настоящего распоряжения в электронной форме в локальной компьютерной сети КГИОП.

3. Контроль за выполнением настоящего распоряжения остается за заместителем председателя КГИОП – начальником управления государственного учета объектов культурного наследия.

Заместитель председателя КГИОП –
начальник управления государственного учета
объектов культурного наследия

Г.Р. Аганова



ПРАВИТЕЛЬСТВО САНКТ-ПЕТЕРБУРГА
КОМИТЕТ ПО ГОСУДАРСТВЕННОМУ КОНТРОЛЮ, ИСПОЛЬЗОВАНИЮ
И ОХРАНЕ ПАМЯТНИКОВ ИСТОРИИ И КУЛЬТУРЫ
РАСПОРЯЖЕНИЕ

окуд

29.11.2014

№ 10-138

Об утверждении перечня предметов охраны объекта культурного наследия регионального значения «Дома кн. Л.Д. Вяземского»

1. Утвердить перечень предметов охраны объекта культурного наследия регионального значения «Дома кн. Л.Д. Вяземского», расположенного по адресу: Санкт-Петербург, Адмиралтейский район, Галерная ул., д. 67, литера А, согласно приложению к настоящему распоряжению.

2. Заместителю начальника отдела государственного учета объектов культурного наследия обеспечить размещение настоящего распоряжения в электронной форме в локальной компьютерной сети КГИОП.

3. Контроль за выполнением распоряжения возложить на заместителя председателя КГИОП – начальника управления государственного учета объектов культурного наследия.

Заместитель председателя КГИОП

А.А. Разумов

ДОКУМЕНТ ПОДПИСАН
ЭЛЕКТРОННОЙ ПОДПИСЬЮ

Сертификат 0765C4998E9CF2A2E9115CD470B669B0
Владелец **Воронин Виктор Вадимович**
Действителен с 11.09.2019 по 11.09.2020



ПРАВИТЕЛЬСТВО САНКТ-ПЕТЕРБУРГА
КОМИТЕТ ПО ГОСУДАРСТВЕННОМУ КОНТРОЛЮ, ИСПОЛЬЗОВАНИЮ
И ОХРАНЕ ПАМЯТНИКОВ ИСТОРИИ И КУЛЬТУРЫ
РАСПОРЯЖЕНИЕ

окуд

05 АПР 2013

№ 10-167

**Об определении предмета охраны
выявленного объекта культурного наследия
«Доходные дома М.С. Воронина»**

1. Определить предмет охраны выявленного объекта культурного наследия «Доходные дома М.С. Воронина», расположенного по адресу: Санкт-Петербург, Адмиралтейский район, наб. реки Мойки, д. 82, литера А, Б, Ш (наб. р. Мойки, 82, лит. А, Б, Ш), согласно приложению к настоящему распоряжению.

2. Заместителю начальника отдела государственного учета объектов культурного наследия КГИОП обеспечить размещение настоящего распоряжения в электронной форме в локальной компьютерной сети КГИОП.

3. Контроль за выполнением распоряжения возложить на заместителя председателя КГИОП – начальника управления государственного учета объектов культурного наследия.

Председатель КГИОП

А.И. Макаров



ПРАВИТЕЛЬСТВО САНКТ-ПЕТЕРБУРГА
КОМИТЕТ ПО ГОСУДАРСТВЕННОМУ КОНТРОЛЮ, ИСПОЛЬЗОВАНИЮ
И ОХРАНЕ ПАМЯТНИКОВ ИСТОРИИ И КУЛЬТУРЫ
РАСПОРЯЖЕНИЕ

огул

25.10.2011

№ 10-719

**Об утверждении перечня предметов охраны
объекта культурного наследия федерального значения
«Дом Карамзина В.Н. (Коровиной Л.Н.) с дворовыми флигелями»**

1. Утвердить перечень предметов охраны объекта культурного наследия федерального значения «Дом Карамзина В.Н. (Коровиной Л.Н.) с дворовыми флигелями», расположенного по адресу: Санкт-Петербург, Адмиралтейский район, ул. Большая Морская, д. 55, литера А, согласно приложению к настоящему распоряжению.

2. Заместителю начальника отдела государственного учета объектов культурного наследия обеспечить размещение настоящего распоряжения в электронной форме в локальной компьютерной сети КГИОП.

3. Настоящее распоряжение утрачивает силу со дня утверждения федеральным органом охраны объектов культурного наследия перечня предметов охраны вышеуказанного объекта.

4. Контроль за исполнением распоряжения остается за заместителем председателя КГИОП – начальником управления государственного учета объектов культурного наследия.

Заместитель председателя КГИОП

А.А.Разумов



ПРАВИТЕЛЬСТВО САНКТ-ПЕТЕРБУРГА
КОМИТЕТ ПО ГОСУДАРСТВЕННОМУ КОНТРОЛЮ, ИСПОЛЬЗОВАНИЮ
И ОХРАНЕ ПАМЯТНИКОВ ИСТОРИИ И КУЛЬТУРЫ
РАСПОРЯЖЕНИЕ

окул

16.08.2014

№ 10-496

**Об утверждении перечня предметов охраны
объекта культурного наследия регионального значения
«Особняк и дом И. Бульчева (С.Б. Кафталя)»**

1. Утвердить перечень предметов охраны объекта культурного наследия регионального значения «Особняк и дом И. Бульчева (С.Б. Кафталя)», расположенного по адресу: Санкт-Петербург, Адмиралтейский район, Галерная ул., д. 47, литера А, согласно приложению к настоящему распоряжению.

2. Начальнику финансово-экономического отдела КГИОП обеспечить размещение настоящего распоряжения в электронной форме в локальной компьютерной сети КГИОП.

3. Контроль за выполнением распоряжения остаётся за заместителем председателя КГИОП – начальником управления государственного учета объектов культурного наследия.

Заместитель председателя КГИОП

А.А.Разумов



ПРАВИТЕЛЬСТВО САНКТ-ПЕТЕРБУРГА
КОМИТЕТ ПО ГОСУДАРСТВЕННОМУ КОНТРОЛЮ, ИСПОЛЬЗОВАНИЮ
И ОХРАНЕ ПАМЯТНИКОВ ИСТОРИИ И КУЛЬТУРЫ

РАСПОРЯЖЕНИЕ

окуд

06.12.2018

№

509-р

**Об утверждении предмета охраны
объекта культурного наследия федерального значения
«Посольство Германии»**

1. Утвердить предмет охраны объекта культурного наследия федерального значения «Посольство Германии», расположенного по адресу: Санкт-Петербург, Исаакиевская площадь, дом 11, литера А (Исаакиевская ш., 11; Большая Морская ул., 41), согласно приложению к настоящему распоряжению.

2. Признать утратившим силу распоряжение КГИОП от 17.06.2011 №10-311 «Об утверждении предмета охраны объекта культурного наследия федерального значения «Посольство Германии».

3. Начальнику отдела государственного учёта объектов культурного наследия КГИОП обеспечить размещение настоящего распоряжения в электронной форме в локальной компьютерной сети КГИОП.

4. Контроль за выполнением распоряжения остаётся за заместителем председателя КГИОП – начальником Управления организационного обеспечения, популяризации и государственного учёта объектов культурного наследия.

Заместитель председателя КГИОП -
начальник Управления организационного обеспечения,
популяризации и государственного учёта
объектов культурного наследия

Г.Р. Аганова



ПРАВИТЕЛЬСТВО САНКТ-ПЕТЕРБУРГА
КОМИТЕТ ПО ГОСУДАРСТВЕННОМУ КОНТРОЛЮ, ИСПОЛЬЗОВАНИЮ
И ОХРАНЕ ПАМЯТНИКОВ ИСТОРИИ И КУЛЬТУРЫ

РАСПОРЯЖЕНИЕ

окуд

02.03.2016

№ 10-63

**Об определении предмета охраны
выявленного объекта культурного наследия
«Дом А.С. Уварова (В.А. Грейга)»**

1. Определить предмет охраны выявленного объекта культурного наследия «Дом А.С. Уварова (В.А. Грейга)», расположенного по адресу: Санкт-Петербург, набережная реки Мойки, дом 93, литера А (Морская Большая ул., 48; Мойки р. наб., 93), согласно приложению к настоящему распоряжению.

2. Начальнику отдела государственного учета объектов культурного наследия обеспечить размещение настоящего распоряжения в электронной форме в локальной компьютерной сети КГИОП.

3. Контроль за выполнением распоряжения остается за заместителем председателя КГИОП – начальником управления государственного учета объектов культурного наследия.

Заместитель председателя КГИОП-
начальник управления государственного учета
объектов культурного наследия

Г.Р. Аганова



ПРАВИТЕЛЬСТВО САНКТ-ПЕТЕРБУРГА
КОМИТЕТ ПО ГОСУДАРСТВЕННОМУ КОНТРОЛЮ, ИСПОЛЬЗОВАНИЮ
И ОХРАНЕ ПАМЯТНИКОВ ИСТОРИИ И КУЛЬТУРЫ

РАСПОРЯЖЕНИЕ

от

20.05.2011

№ 10-211

Об утверждении перечня предметов охраны
объекта культурного наследия федерального значения
«Дом городских учреждений»

1. Утвердить перечень предметов охраны объекта культурного наследия федерального значения «Дом городских учреждений», расположенного по адресу: Санкт-Петербург, Адмиралтейский район, ул. Садовая, д. 55-57, литера А, согласно приложению к настоящему распоряжению.

2. Начальнику финансово-экономического отдела КГИОП обеспечить размещение настоящего распоряжения в электронной форме в локальной компьютерной сети КГИОП.

3. Настоящее распоряжение утрачивает силу со дня утверждения федеральным органом охраны объектов культурного наследия перечня предметов охраны вышеуказанного объекта.

4. Контроль за выполнением распоряжения остаётся за заместителем председателя КГИОП – начальником управления государственного учета объектов культурного наследия.

Заместитель председателя КГИОП

А.А.Разумов



ПРАВИТЕЛЬСТВО САНКТ-ПЕТЕРБУРГА
КОМИТЕТ ПО ГОСУДАРСТВЕННОМУ КОНТРОЛЮ, ИСПОЛЬЗОВАНИЮ
И ОХРАНЕ ПАМЯТНИКОВ ИСТОРИИ И КУЛЬТУРЫ
РАСПОРЯЖЕНИЕ

окуд

06.07.2018

№ 267-р

**Об утверждении предмета охраны
объекта культурного наследия регионального значения
«Дома купца Чельшева»**

1. В соответствии с историко-культурным исследованием, проведенным ООО «Балтийская реставрационная коллегия» (Рег. № 01-26-5177 от 05.07.2018) утвердить предмет охраны объекта культурного наследия регионального значения «Дома купца Чельшева», расположенного по адресу: Санкт-Петербург, Галерная улица, дом 25, литера А, согласно приложению к настоящему распоряжению.

2. Распоряжение КГИОП от 16.03.2011 № 10-48 «Об утверждении перечня предметов охраны объекта культурного наследия регионального значения «Дома купца Чельшева» считать утратившим силу.

3. Начальнику отдела государственного учета объектов культурного наследия обеспечить размещение настоящего распоряжения в электронной форме в локальной компьютерной сети КГИОП.

3. Контроль за выполнением остается за заместителем председателя КГИОП – начальником Управления организационного обеспечения, популяризации и государственного учета объектов культурного наследия.

Заместитель председателя КГИОП-
начальник Управления организационного
обеспечения, популяризации и государственного
учета объектов культурного наследия

Г.Р. Аганова



ПРАВИТЕЛЬСТВО САНКТ-ПЕТЕРБУРГА
КОМИТЕТ ПО ГОСУДАРСТВЕННОМУ КОНТРОЛЮ, ИСПОЛЬЗОВАНИЮ
И ОХРАНЕ ПАМЯТНИКОВ ИСТОРИИ И КУЛЬТУРЫ
РАСПОРЯЖЕНИЕ

окул

11.04.2011

№ 10-126

**Об утверждении перечня предметов охраны
выявленного объекта культурного наследия
«Дом С. Крамера (Г.А. Лепена)»**

1. Утвердить перечень предметов охраны выявленного объекта культурного наследия «Дом С. Крамера (Г.А. Лепена)», расположенного по адресу: Санкт-Петербург, Адмиралтейский район, Большая Морская ул., д. 50; Мойки р. наб., 95, литера А, согласно приложению к настоящему распоряжению.
2. Начальнику финансово-экономического отдела КГИОП обеспечить размещение настоящего распоряжения в электронной форме в локальной компьютерной сети КГИОП.
3. Контроль за выполнением распоряжения остаётся за заместителем председателя КГИОП – начальником управления государственного учета объектов культурного наследия.

Заместитель председателя КГИОП

А.А.Разумов



ПРАВИТЕЛЬСТВО САНКТ-ПЕТЕРБУРГА
КОМИТЕТ ПО ГОСУДАРСТВЕННОМУ КОНТРОЛЮ, ИСПОЛЬЗОВАНИЮ
И ОХРАНЕ ПАМЯТНИКОВ ИСТОРИИ И КУЛЬТУРЫ

РАСПОРЯЖЕНИЕ

отул

25.04.2016

№ 10-157

Об определении предмета охраны

объекта культурного наследия регионального значения

«Дом Майера Э.М.»

1. Определить предмет охраны объекта культурного наследия регионального значения «Дом Майера Э.М.», расположенного по адресу: Санкт-Петербург, Галерная улица, дом 29, литера А (Английская наб., 30; Галерная ул., 29), согласно приложению к настоящему распоряжению.

2. Начальнику отдела государственного учета объектов культурного наследия обеспечить размещение настоящего распоряжения в электронной форме в локальной компьютерной сети КГИОП.

3. Контроль за выполнением распоряжения остается за заместителем председателя КГИОП – начальником управления государственного учета объектов культурного наследия.

Заместитель председателя КГИОП-
начальник управления государственного учета
объектов культурного наследия

Г.Р. Аганова



ПРАВИТЕЛЬСТВО САНКТ-ПЕТЕРБУРГА
КОМИТЕТ ПО ГОСУДАРСТВЕННОМУ КОНТРОЛЮ, ИСПОЛЬЗОВАНИЮ
И ОХРАНЕ ПАМЯТНИКОВ ИСТОРИИ И КУЛЬТУРЫ
РАСПОРЯЖЕНИЕ

окуд

29.11.2011

№ 10-138

Об утверждении перечня предметов охраны объекта культурного наследия регионального значения «Дома кн. Л.Д. Вяземского»

1. Утвердить перечень предметов охраны объекта культурного наследия регионального значения «Дома кн. Л.Д. Вяземского», расположенного по адресу: Санкт-Петербург, Адмиралтейский район, Галерная ул., д. 67, литера А, согласно приложению к настоящему распоряжению.

2. Заместителю начальника отдела государственного учета объектов культурного наследия обеспечить размещение настоящего распоряжения в электронной форме в локальной компьютерной сети КГИОП.

3. Контроль за выполнением распоряжения возложить на заместителя председателя КГИОП – начальника управления государственного учета объектов культурного наследия.

Заместитель председателя КГИОП

А.А. Разумов



ПРАВИТЕЛЬСТВО САНКТ-ПЕТЕРБУРГА
КОМИТЕТ ПО ГОСУДАРСТВЕННОМУ КОНТРОЛЮ, ИСПОЛЬЗОВАНИЮ
И ОХРАНЕ ПАМЯТНИКОВ ИСТОРИИ И КУЛЬТУРЫ
РАСПОРЯЖЕНИЕ

окуд

24.06.2015

№ 10-263

**Об определении предмета охраны
объекта культурного наследия федерального значения
«Церковь англиканская Иисуса Христа»,
1730-е гг., 1814-1815 гг., арх. Кваренги Д., 1876 г., арх. Болтенгаген Ф.К.**

1. Определить предмет охраны объекта культурного наследия федерального значения «Церковь англиканская Иисуса Христа», 1730-е гг., 1814-1815 гг., арх. Кваренги Д., 1876 г., арх. Болтенгаген Ф.К., расположенного по адресу: Санкт-Петербург, Галерная улица, дом 57, литеры А, Б, В, Г (Английская наб., 56; Галерная ул., 57), согласно приложению к настоящему распоряжению.

2. Начальнику отдела государственного учёта объектов культурного наследия обеспечить размещение настоящего распоряжения в электронной форме в локальной компьютерной сети КГИОП.

3. Контроль за выполнением распоряжения возложить на заместителя председателя КГИОП – начальника управления государственного учёта объектов культурного наследия.

Заместитель председателя КГИОП-
начальник управления государственного учёта
объектов культурного наследия

Г.Р. Аганова



ПРАВИТЕЛЬСТВО САНКТ-ПЕТЕРБУРГА
КОМИТЕТ ПО ГОСУДАРСТВЕННОМУ КОНТРОЛЮ, ИСПОЛЬЗОВАНИЮ
И ОХРАНЕ ПАМЯТНИКОВ ИСТОРИИ И КУЛЬТУРЫ

РАСПОРЯЖЕНИЕ

от

06.05.2016

№ 10-174

Об определении предмета охраны

объекта культурного наследия федерального значения

«Дворец Великого князя Николая Николаевича (Ксенинский институт)»

1. Определить предмет охраны объекта культурного наследия федерального значения «Дворец Великого князя Николая Николаевича (Ксенинский институт)», расположенного по адресу: Санкт-Петербург, площадь Труда, дом 4, литеры А, В, Д (Труда пл., 4; Конногвардейский бульвар, 19-23; Галерная ул., 22, 24, 24-б; Замятин пер., 5-7), согласно приложению к настоящему распоряжению.

2. Начальнику отдела государственного учёта объектов культурного наследия КГИОП обеспечить размещение настоящего распоряжения в электронной форме в локальной компьютерной сети КГИОП.

3. Контроль за выполнением распоряжения остаётся за заместителем председателя КГИОП-начальником управления государственного учёта объектов культурного наследия.

Заместитель председателя –
начальник Управления государственного
учёта объектов культурного наследия

Г.Р. Аганова



ПРАВИТЕЛЬСТВО САНКТ-ПЕТЕРБУРГА
КОМИТЕТ ПО ГОСУДАРСТВЕННОМУ КОНТРОЛЮ, ИСПОЛЬЗОВАНИЮ
И ОХРАНЕ ПАМЯТНИКОВ ИСТОРИИ И КУЛЬТУРЫ
РАСПОРЯЖЕНИЕ

окуд

14.06.2011

№ 10-282

**Об утверждении перечня предметов охраны
объекта культурного наследия регионального значения
«Квартира, в которой жил композитор и музыковед
Асафьев Борис Владимирович в 1933-1943 гг.»**

1. Утвердить перечень предметов охраны объекта культурного наследия регионального значения «Квартира, в которой жил композитор и музыковед Асафьев Борис Владимирович в 1933-1943 гг.», расположенного по адресу: Санкт-Петербург, Адмиралтейский район, Конногвардейский бульвар, д. 6, литера А, согласно приложению к настоящему распоряжению.

2. Начальнику финансово-экономического отдела КГИОП обеспечить размещение настоящего распоряжения в электронной форме в локальной компьютерной сети КГИОП.

3. Контроль за выполнением распоряжения остаётся за заместителем председателя КГИОП – начальником управления государственного учета объектов культурного наследия.

Заместитель председателя КГИОП

А.А.Разумов



ПРАВИТЕЛЬСТВО САНКТ-ПЕТЕРБУРГА
КОМИТЕТ ПО ГОСУДАРСТВЕННОМУ КОНТРОЛЮ, ИСПОЛЬЗОВАНИЮ
И ОХРАНЕ ПАМЯТНИКОВ ИСТОРИИ И КУЛЬТУРЫ

РАСПОРЯЖЕНИЕ

ОКУД

12.04.2013

№ 10-185

**Об определении предмета охраны
здания «Манеж», входящего в состав
объекта культурного наследия федерального значения
«Манеж и казармы Конногвардейского полка»**

1. Определить предмет охраны здания «Манеж», входящего в состав объекта культурного наследия федерального значения «Манеж и казармы Конногвардейского полка», расположенного по адресу: Санкт-Петербург, Адмиралтейский район, Исаакиевская площадь, дом 1/2, литера А (Санкт-Петербург, Исаакиевская пл., 1; Конногвардейский бульвар, 2; Якубовича ул., 1), согласно приложению к настоящему распоряжению.
2. Начальнику отдела государственного учета объектов культурного наследия обеспечить размещение настоящего распоряжения в электронной форме в локальной компьютерной сети КГИОП.
3. Настоящее распоряжение утрачивает силу со дня утверждения федеральным органом охраны объектов культурного наследия предмета охраны вышеуказанного объекта.
4. Контроль за выполнением распоряжения возложить на заместителя председателя КГИОП – начальника управления государственного учета объектов культурного наследия.

Председатель КГИОП

А. И. Макаров



ПРАВИТЕЛЬСТВО САНКТ-ПЕТЕРБУРГА
КОМИТЕТ ПО ГОСУДАРСТВЕННОМУ КОНТРОЛЮ, ИСПОЛЬЗОВАНИЮ
И ОХРАНЕ ПАМЯТНИКОВ ИСТОРИИ И КУЛЬТУРЫ
РАСПОРЯЖЕНИЕ

окул

14 ИЮЛ 2014

№ 10-391

**Об определении предмета охраны
выявленного объекта культурного наследия
«Дом С.О. Китнера»**

1. Определить предмет охраны выявленного объекта культурного наследия «Дом С.О. Китнера», расположенного по адресу: Санкт-Петербург, Адмиралтейский район, Почтамтская улица, дом 1, литера А (Почтамтская ул., 1; Исаакиевская пл., 7), согласно приложению к настоящему распоряжению.

2. Начальнику отдела государственного учета объектов культурного наследия обеспечить размещение настоящего распоряжения в электронной форме в локальной компьютерной сети КГИОП.

3. Контроль за выполнением распоряжения остается за заместителем председателя КГИОП – начальником управления государственного учета объектов культурного наследия.

Заместитель председателя КГИОП-
начальник управления государственного учета
объектов культурного наследия КГИОП

Г.Р. Аганова



ПРАВИТЕЛЬСТВО САНКТ-ПЕТЕРБУРГА
КОМИТЕТ ПО ГОСУДАРСТВЕННОМУ КОНТРОЛЮ, ИСПОЛЬЗОВАНИЮ
И ОХРАНЕ ПАМЯТНИКОВ ИСТОРИИ И КУЛЬТУРЫ
РАСПОРЯЖЕНИЕ

окул

26.01.2018

№ 16-р

**Об утверждении предмета охраны
выявленного объекта культурного наследия
«Дом Адам»**

1. Утвердить предмет охраны выявленного объекта культурного наследия «Дом Адам», расположенного по адресу: Санкт-Петербург, Почтамтская улица, дом 12, литера А (Почтамтская ул., 12; Почтамтский пер., 6), согласно приложению к настоящему распоряжению.
2. Начальнику отдела государственного учета объектов культурного наследия обеспечить размещение настоящего распоряжения в электронной форме в локальной компьютерной сети КГИОП.
3. Контроль за выполнением распоряжения остается за заместителем председателя КГИОП – начальником Управления организационного обеспечения, популяризации и государственного учета объектов культурного наследия.

Заместитель председателя КГИОП-
начальник Управления организационного
обеспечения, популяризации и государственного
учета объектов культурного наследия

Г.Р. Аганова



ПРАВИТЕЛЬСТВО САНКТ-ПЕТЕРБУРГА
КОМИТЕТ ПО ГОСУДАРСТВЕННОМУ КОНТРОЛЮ, ИСПОЛЬЗОВАНИЮ
И ОХРАНЕ ПАМЯТНИКОВ ИСТОРИИ И КУЛЬТУРЫ
РАСПОРЯЖЕНИЕ

окуд

19.09.2019

№ 546-р

**Об утверждении предмета охраны
выявленного объекта культурного наследия
«Дом А.П. Козлова»**

1. Утвердить предмет охраны выявленного объекта культурного наследия «Дом А.П. Козлова», расположенного по адресу: Санкт-Петербург, Большая Морская улица, дом 56, литера А (Большая Морская ул., 56; Почтамтский пер., 10; Мойки р. наб., 101), согласно приложению к настоящему распоряжению.

2. Начальнику отдела государственного учета объектов культурного наследия обеспечить размещение настоящего распоряжения в электронной форме в локальной компьютерной сети КГИОП.

3. Контроль за выполнением остается за заместителем председателя КГИОП – начальником Управления организационного обеспечения, популяризации и государственного учета объектов культурного наследия.

Заместитель председателя КГИОП-
начальник Управления организационного
обеспечения, популяризации и государственного
учета объектов культурного наследия

Г.Р. Аганова



ПРАВИТЕЛЬСТВО САНКТ-ПЕТЕРБУРГА
КОМИТЕТ ПО ГОСУДАРСТВЕННОМУ КОНТРОЛЮ, ИСПОЛЬЗОВАНИЮ
И ОХРАНЕ ПАМЯТНИКОВ ИСТОРИИ И КУЛЬТУРЫ

РАСПОРЯЖЕНИЕ

окуд

23.07.2019

№ 421-р

**Об утверждении предмета охраны
объекта культурного наследия федерального значения
«Усадьба Ломоносова М.В.»**

1. Утвердить предмет охраны объекта культурного наследия федерального значения «Усадьба Ломоносова М.В.», расположенного по адресу: Санкт-Петербург, Большая Морская улица, дом 61, литера А; Почтамтская улица, дом 16-18, литеры Б, В (Большая Морская ул., 61; Почтамтская ул., 16-18), согласно приложению к настоящему распоряжению.

2. Начальнику отдела государственного учета объектов культурного наследия обеспечить размещение настоящего распоряжения в электронной форме в локальной компьютерной сети КГИОП.

3. Контроль за выполнением остается за заместителем председателя КГИОП – начальником Управления организационного обеспечения, популяризации и государственного учета объектов культурного наследия.

Заместитель председателя КГИОП-
начальник Управления организационного
обеспечения, популяризации и государственного
учета объектов культурного наследия

Г.Р. Аганова

ДОКУМЕНТ ПОДПИСАН
ЭЛЕКТРОННОЙ ПОДПИСЬЮ

Сертификат 0765C4998E9CF2A2E9115CD470B669B0
Владелец **Воронин Виктор Вадимович**
Действителен с 11.09.2019 по 11.09.2020



ПРАВИТЕЛЬСТВО САНКТ-ПЕТЕРБУРГА
КОМИТЕТ ПО ГОСУДАРСТВЕННОМУ КОНТРОЛЮ, ИСПОЛЬЗОВАНИЮ
И ОХРАНЕ ПАМЯТНИКОВ ИСТОРИИ И КУЛЬТУРЫ

РАСПОРЯЖЕНИЕ

окуд

08.06.2016

№ 10-237

**Об определении предмета охраны
выявленного объекта культурного наследия**

«Дом М. Маркевича»

1. Определить предмет охраны выявленного объекта культурного наследия «Дом М. Маркевича», расположенного по адресу: Санкт-Петербург, Галерная улица, дом 11, литера А (Английская наб., 12; Галерная ул., 11), согласно приложению к настоящему распоряжению.
2. Начальнику отдела государственного учета объектов культурного наследия обеспечить размещение настоящего распоряжения в электронной форме в локальной компьютерной сети КГИОП.
3. Контроль за выполнением распоряжения остается за заместителем председателя КГИОП – начальником управления государственного учета объектов культурного наследия.

Заместитель председателя КГИОП-
начальник управления государственного учета
объектов культурного наследия

Г.Р. Аганова



ПРАВИТЕЛЬСТВО САНКТ-ПЕТЕРБУРГА
КОМИТЕТ ПО ГОСУДАРСТВЕННОМУ КОНТРОЛЮ, ИСПОЛЬЗОВАНИЮ
И ОХРАНЕ ПАМЯТНИКОВ ИСТОРИИ И КУЛЬТУРЫ
РАСПОРЯЖЕНИЕ

окуд

22 ЯНВ 2013

№ 10-12

Об определении предмета охраны здания

**«Казармы (трехэскадронный корпус)», входящего в
состав объекта культурного наследия федерального значения
«Манеж и казармы Конногвардейского полка»**

1. Определить предмет охраны здания «Казармы (трехэскадронный корпус)», расположенного по адресу: Санкт-Петербург, Адмиралтейский район, Конногвардейский бульв., д. 4. литеры А, В, Д (Конногвардейский бульвар, 4; Конногвардейский пер., 2; Почтамтский пер., 1; Якубовича ул., 3), входящего в состав объекта культурного наследия федерального значения «Манеж и казармы Конногвардейского полка», согласно приложению к настоящему распоряжению.

2. Начальнику отдела государственного учёта объектов культурного наследия обеспечить размещение настоящего распоряжения в электронной форме в локальной компьютерной сети КГИОП.

3. Настоящее распоряжение утрачивает силу со дня утверждения федеральным органом охраны объектов культурного наследия предмета охраны вышеуказанного объекта.

4. Контроль за выполнением распоряжения возложить на заместителя председателя КГИОП – начальника управления государственного учёта объектов культурного наследия.

И.о. председателя КГИОП

А.В. Комлев

ДОКУМЕНТ ПОДПИСАН
ЭЛЕКТРОННОЙ ПОДПИСЬЮ

Сертификат 0765C4998E9CF2A2E9115CD470B669B0
Владелец **Воронин Виктор Вадимович**
Действителен с 11.09.2019 по 11.09.2020



ПРАВИТЕЛЬСТВО САНКТ-ПЕТЕРБУРГА
КОМИТЕТ ПО ГОСУДАРСТВЕННОМУ КОНТРОЛЮ, ИСПОЛЬЗОВАНИЮ
И ОХРАНЕ ПАМЯТНИКОВ ИСТОРИИ И КУЛЬТУРЫ
РАСПОРЯЖЕНИЕ

окуд

02.02.2015

№ 10-48

Об определении предмета охраны

объекта культурного наследия федерального значения

**«Дом Паскевича Ф.И. с дворовыми флигелями», 1-я пол. XVIII в.,
1856-1857 гг., арх. Гедике Р.А., арх. Пель А.Х.**

1. Определить предмет охраны объекта культурного наследия федерального значения «Дом Паскевича Ф.И. с дворовыми флигелями», 1-я пол. XVIII в., 1856-1857 гг., арх. Гедике Р.А., арх. Пель А.Х., расположенного по адресу: Санкт-Петербург, Галерная улица, дом 7, литера А (Английская наб., 8, Галерная ул., 7), согласно приложению к настоящему распоряжению.

2. Начальнику отдела государственного учёта объектов культурного наследия обеспечить размещение настоящего распоряжения в электронной форме в локальной компьютерной сети КГИОП.

3. Настоящее распоряжение утрачивает силу со дня утверждения федеральным органом охраны объектов культурного наследия предмета охраны вышеуказанного объекта.

4. Контроль за выполнением распоряжения возложить на заместителя председателя КГИОП – начальника управления государственного учёта объектов культурного наследия.

Заместитель председателя КГИОП-
начальник управления государственного учёта
объектов культурного наследия

Г.Р. Аганова

Приложение № 3 к акту по результатам государственной историко-культурной экспертизы проектной документации на проведение работ по сохранению объектов культурного наследия на территории Адмиралтейского района: «Расширение ЕМТС в части организации линейных сооружений в центральной части города (квартал музеев). Адмиралтейский район Санкт-Петербурга», Ш.: 200304-ОКНЗ, ООО «ССС», 2020 г. от 30.10.2020 г.

Границы территории объектов культурного наследия

УТВЕРЖДАЮ:

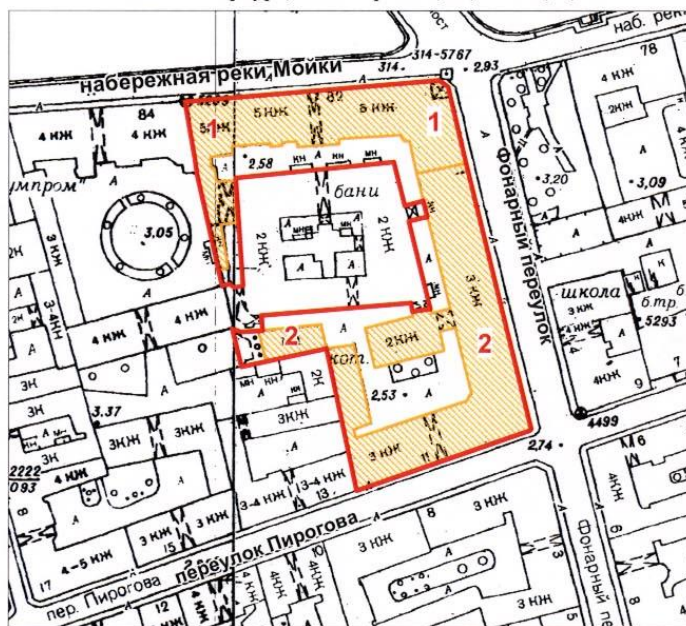
Заместитель председателя Комитета по государственному контролю, использованию и охране памятников истории и культуры - начальник управления государственного учета объектов культурного наследия и правового обеспечения

А.А.Разумов



**План границ территории
выявленного объекта
культурного наследия
"Доходные дома М.С. Воронина"**

г. Санкт-Петербург, Мойки р. наб., 82, лит. А, Б, Ш



масштаб 1:2000

УСЛОВНЫЕ ОБОЗНАЧЕНИЯ

— Граница территории выявленного объекта культурного наследия

▨ Выявленный объект культурного наследия

ЭКСПЛИКАЦИЯ:

1. Доходный дом (наб. р. Мойки, 82, лит. А, Б)
2. Доходный дом (наб. р. Мойки, 82, лит. А, Ш)

ПРАВИТЕЛЬСТВО САНКТ-ПЕТЕРБУРГА
КГИОП
ОГРН 1037843025527

Копия верна

Исполнитель: _____

УТВЕРЖДАЮ:

Заместитель председателя Комитета по государственному контролю, использованию и охране памятников истории и культуры - начальник управления государственного учета объектов культурного наследия и правового обеспечения

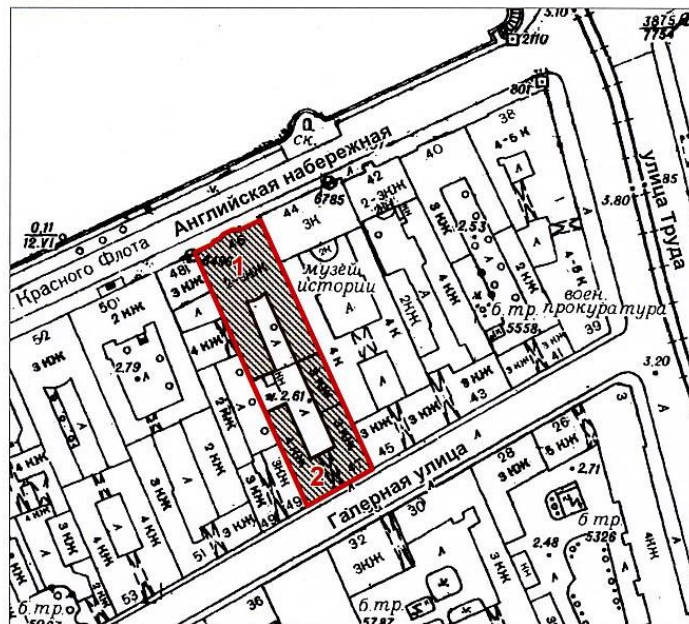
А.А.Разумов

М.П.





**План границ территории
объекта культурного наследия
регионального значения
"Особняк и дом И. Булычева (С. Б. Кафтала)"**

г. Санкт-Петербург, Галерная ул., 47, лит. А; Английская наб., 46



масштаб 1:2000

УСЛОВНЫЕ ОБОЗНАЧЕНИЯ

-  Граница территории объекта культурного наследия регионального значения
-  Объект культурного наследия регионального значения

СОСТАВ ОБЪЕКТА:

1. Особняк
2. Доходный дом

ПРАВИТЕЛЬСТВО САНКТ-ПЕТЕРБУРГА КГИОП ОГРН 1037843025527
Копия верна
Исполнитель _____

УТВЕРЖДАЮ:

Заместитель председателя Комитета по государственному контролю, использованию и охране памятников истории и культуры - начальник управления государственного учета памятников

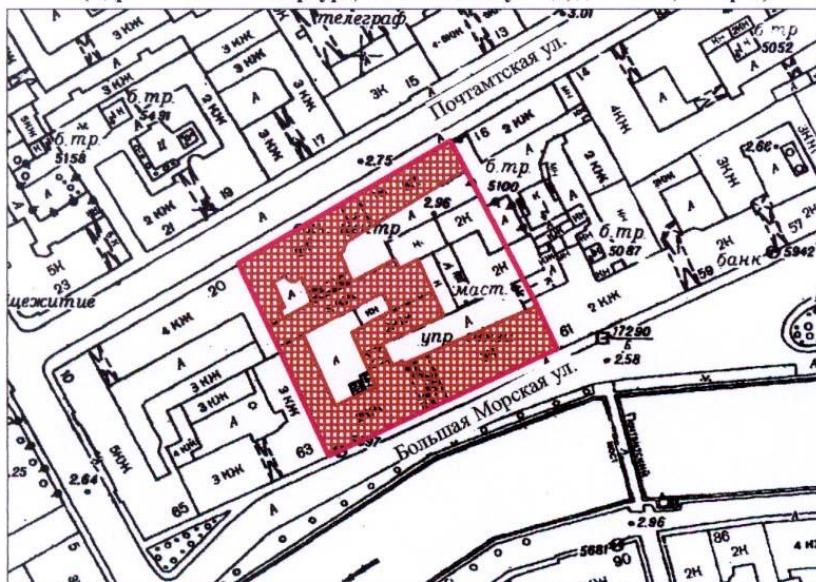


[Signature]
Б.М. Кириков
МП.

21 января 2005



**План границ территории
объекта культурного наследия
федерального значения
"Усадьба Ломоносова М.В. (1757-1765)."**

г. Санкт-Петербург, Большая Морская ул., 61; Почтамтская ул., 16-18
(Адрес: г. Санкт-Петербург, Почтамтская улица, дом 16-18, литер В)



Масштаб 1:2000

УСЛОВНЫЕ ОБОЗНАЧЕНИЯ

-  граница территории объекта культурного наследия федерального значения
-  объект культурного наследия федерального значения

ПРАВИТЕЛЬСТВО САНКТ-ПЕТЕРБУРГА
КГИОП
ОГРН 1037843025527

Копия верна

Исполнитель: _____ / _____ /

УТВЕРЖДАЮ:

Заместитель председателя Комитета по государственному контролю, использованию и охране памятников истории и культуры - начальник управления государственного учета памятников

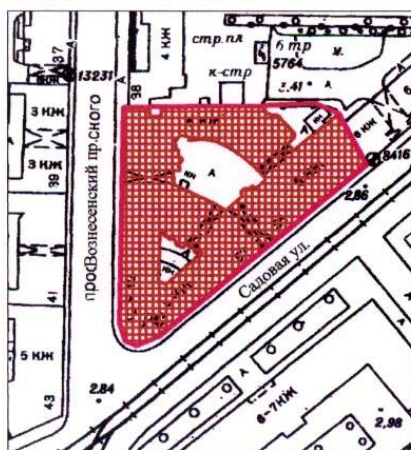


Б.М. Кириков Б.М. Кириков

10 "ДЕКАБРЯ 2004



План границ территории объекта культурного наследия федерального значения "Дом Городских учреждений"

г. Санкт-Петербург, Садовая ул., 55-57; Вознесенский пр., 40-42
(Адрес: г. Санкт-Петербург, Вознесенский пр., дом 40-42, Садовая ул., дом 55-57, литер А)



Масштаб 1:2000

УСЛОВНЫЕ ОБОЗНАЧЕНИЯ

-  граница территории объекта культурного наследия федерального значения
-  объект культурного наследия федерального значения

ПРАВИТЕЛЬСТВО САНКТ-ПЕТЕРБУРГА
КГИОП
ОГРН 1037843025527

Копия верна

Исполнитель: _____ / _____ /

УТВЕРЖДАЮ:

Заместитель председателя Комитета по государственному контролю, использованию и охране памятников истории и культуры - начальник управления государственного учета памятников

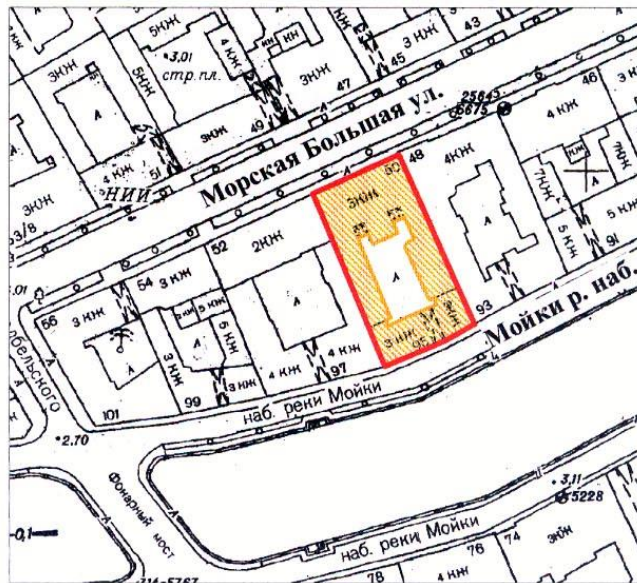


Б. М. Кириков

М.П.


**План границ территории
выявленного объекта культурного наследия
"Дом С. Крамера (Г. А. Лепена)"**

г. Санкт-Петербург, Морская Большая ул., 50;
Мойки р. наб., 95



масштаб 1:2000

УСЛОВНЫЕ ОБОЗНАЧЕНИЯ

- граница территории выявленного объекта культурного наследия
-  выявленный объект культурного наследия

ПРАВИТЕЛЬСТВО САНКТ-ПЕТЕРБУРГА
КГИОП
ОГРН 1037843025527

Копия верна

Исполнитель _____

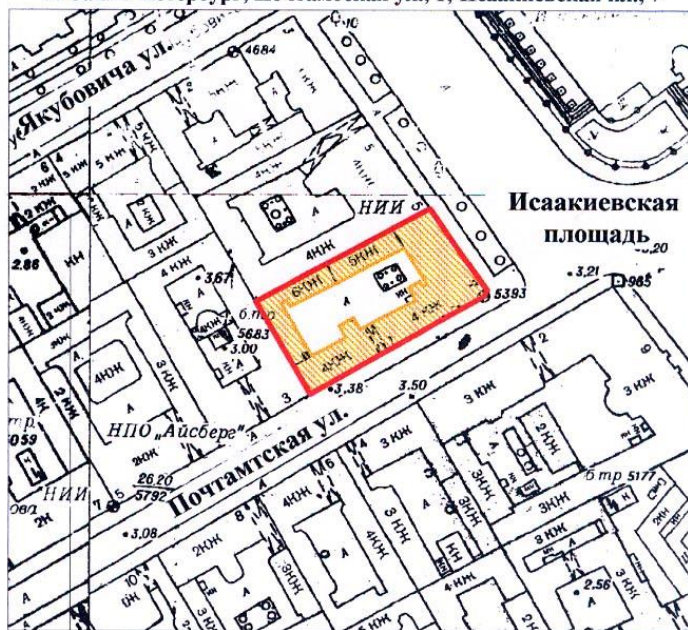
УТВЕРЖДАЮ:

Заместитель председателя Комитета по государственному контролю, использованию и охране памятников истории и культуры - начальник управления государственного учета памятников

Б. М. Кириков
М.П.
"23" августа 2002



**План границ территории
выявленного объекта культурного наследия
"Дом С. О. Китнера"**

г. Санкт-Петербург, Почтамтская ул., 1; Исаакиевская пл., 7



масштаб 1:2000

УСЛОВНЫЕ ОБОЗНАЧЕНИЯ

-  граница территории выявленного объекта культурного наследия
-  выявленный объект культурного наследия

ПРАВИТЕЛЬСТВО САНКТ-ПЕТЕРБУРГА
КГИОП
ОГРН 1037843025527
Копия верна
Исполнитель _____

УТВЕРЖДАЮ:

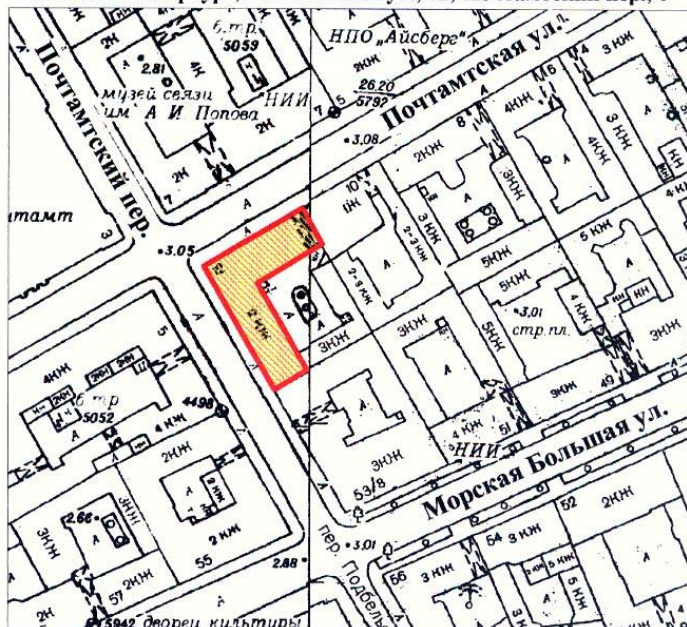
Заместитель председателя Комитета
по государственному контролю,
использованию и охране памятников
истории и культуры - начальник
управления государственного
учета памятников

Б. М. Кириков





**План границ территории
выявленного объекта культурного наследия
"Дом Адам"**

г. Санкт-Петербург, Почтамтская ул., 12; Почтамтский пер., 6



масштаб 1:2000

УСЛОВНЫЕ ОБОЗНАЧЕНИЯ

-  граница территории выявленного объекта культурного наследия
-  выявленный объект культурного наследия

ПРАВИТЕЛЬСТВО САНКТ-ПЕТЕРБУРГА
КГИОП
ОГРН 1037843025527

Копия верна

Исполнитель _____ / _____

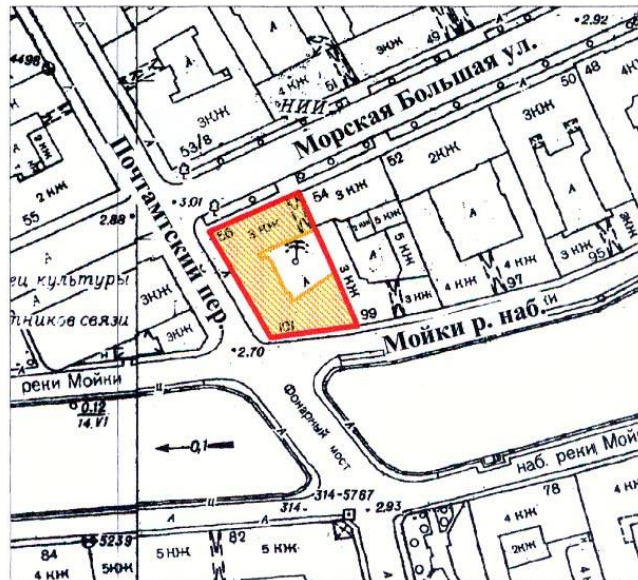
УТВЕРЖДАЮ:

Заместитель председателя Комитета
по государственному контролю,
использованию и охране памятников
истории и культуры - начальник
управления государственного
учета памятников


М.П. Б. М. Кириков
23 апреля 2009



**План границ территории
выявленного объекта культурного наследия
"Дом А. П. Козлова"**

г. Санкт-Петербург, Морская Большая ул., 56;
Почтамтский пер., 10; Мойки р. наб., 101



масштаб 1:2000

УСЛОВНЫЕ ОБОЗНАЧЕНИЯ

-  граница территории выявленного объекта культурного наследия
-  выявленный объект культурного наследия

ПРАВИТЕЛЬСТВО САНКТ-ПЕТЕРБУРГА
КГИОП
ОГРН 1037843025527

Копия верна

Исполнитель: _____ / _____

УТВЕРЖДАЮ:

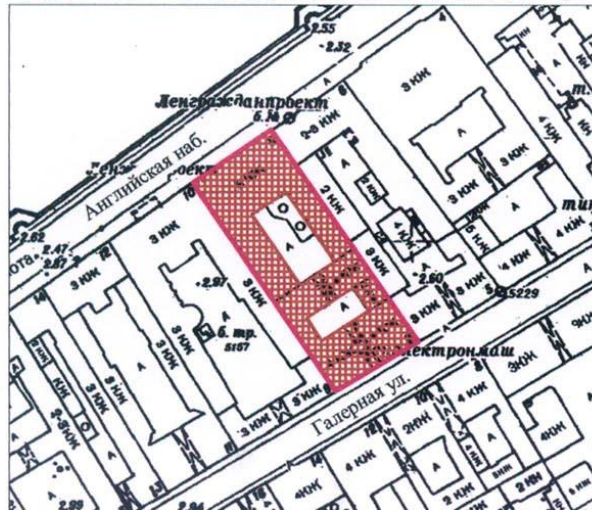
Заместитель председателя Комитета по государственному контролю, использованию и охране памятников истории и культуры - начальник Управления государственного учета памятников



Б.М. Кириков
Б.М. Кириков
21 января 2005



**План границ территории
объекта культурного наследия
федерального значения
"Дом Паскевича Ф.И. (с дворовыми флигелями)"**

г. Санкт-Петербург, Английская наб., 8; Галерная ул., 7
(Адрес: г. Санкт-Петербург, Английская наб., дом 8/7, литер АБ)



Масштаб 1:2000

УСЛОВНЫЕ ОБОЗНАЧЕНИЯ

-  граница территории объекта культурного наследия федерального значения
-  объект культурного наследия федерального значения

ПРАВИТЕЛЬСТВО САНКТ-ПЕТЕРБУРГА
КГИОП
ОГРН 1037843025527

Копия верна

Исполнитель _____ / _____

УТВЕРЖДАЮ:

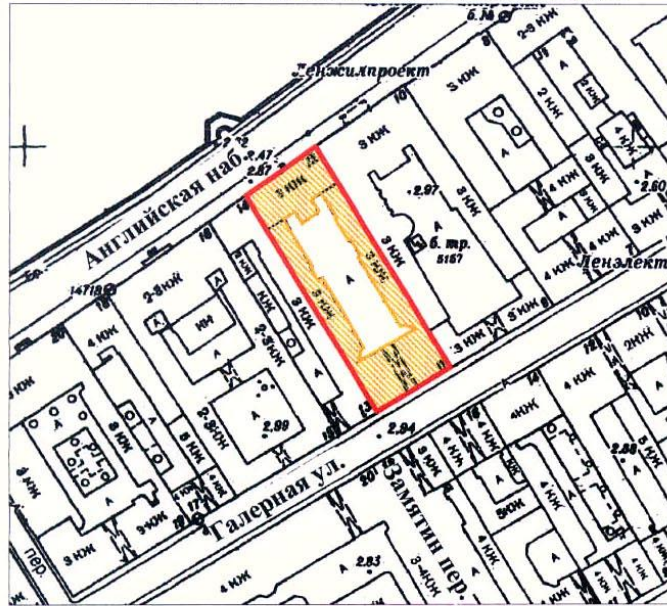
Заместитель председателя Комитета по государственному контролю, использованию и охране памятников истории и культуры - начальник управления государственного учета памятников



Б. М. Кириков



**План границ территории
выявленного объекта культурного наследия
“Дом М. Маркевича”**

г. Санкт-Петербург, Английская наб., 12; Галерная ул., 11



масштаб 1:2000

УСЛОВНЫЕ ОБОЗНАЧЕНИЯ

-  граница территории выявленного объекта культурного наследия
-  выявленный объект культурного наследия

ПРАВИТЕЛЬСТВО САНКТ-ПЕТЕРБУРГА КГИОП ОГРН 1037843025527
Копия верна
Исполнитель: _____ / _____

УТВЕРЖДАЮ:

Заместитель председателя Комитета по государственному контролю, использованию и охране памятников истории и культуры - начальник управления государственного учета памятников

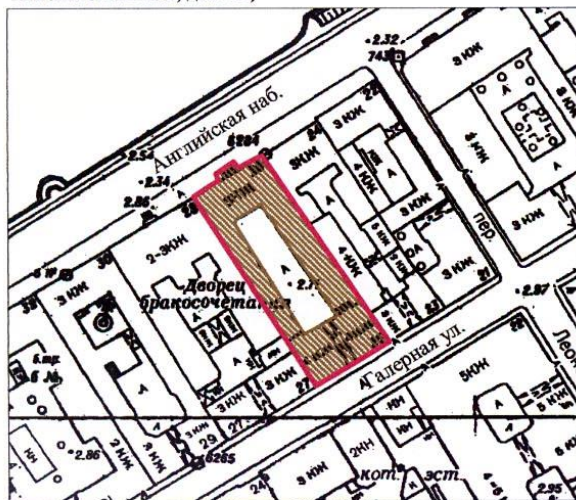


Б.М. Кириков Б.М. Кириков

21 января 2005

**План границ территории
объекта культурного наследия
регионального значения
"Дома купца Чельшева"**

г. Санкт-Петербург, Английская наб., 26; Галерная ул., 25
(Адрес: г. Санкт-Петербург, Галерная ул., дом 25, литер А,
Английская наб., дом 26)



УСЛОВНЫЕ ОБОЗНАЧЕНИЯ

-  граница территории объекта культурного наследия регионального значения
-  объект культурного наследия регионального значения

ПРАВИТЕЛЬСТВО САНКТ-ПЕТЕРБУРГА КГИОП ОГРН 1037843025527
Копия верна
Исполнитель: _____ / _____

УТВЕРЖДАЮ:

Заместитель председателя Комитета по государственному контролю, использованию и охране памятников истории и культуры - начальник управления государственного комитета памятников

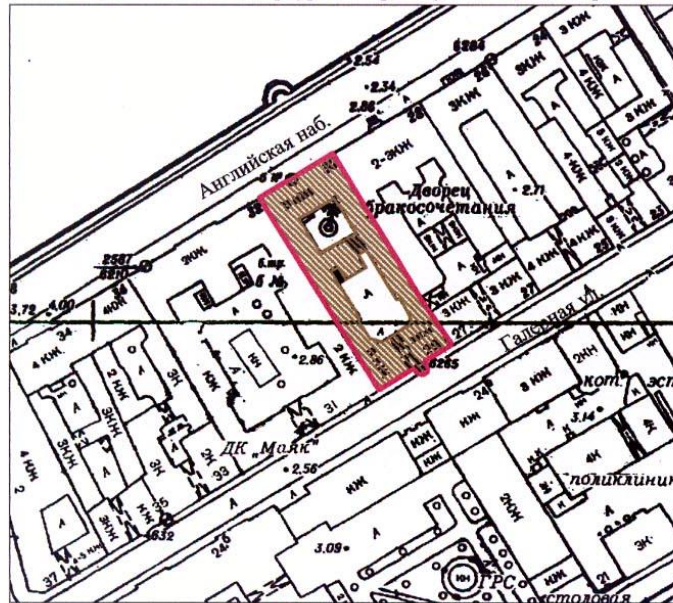


Кириков Б.М. Кириков

21 января 2005



**План границ территории
объекта культурного наследия
регионального значения
"Дом Майера Э.М. (с дворовыми флигелями)."**

г. Санкт-Петербург, Английская наб., 30; Галерная ул., 29
(Адрес: г. Санкт-Петербург, Галерная ул., дом 29, литер А)



Масштаб 1:2000

УСЛОВНЫЕ ОБОЗНАЧЕНИЯ

-  граница территории объекта культурного наследия регионального значения
-  объект культурного наследия регионального значения

ПРАВИТЕЛЬСТВО САНКТ-ПЕТЕРБУРГА КГИОП ОГРН 1037843025527
Копия верна
Исполнитель: _____ / _____

УТВЕРЖДАЮ:

Заместитель председателя Комитета по государственному контролю, использованию и охране памятников истории и культуры - начальник управления государственного учета памятников

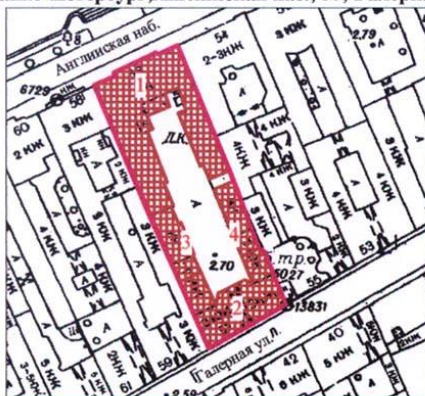


Б.М. Кириков

10 " ДЕКАБРЯ 2004



План границ территории объекта культурного наследия федерального значения "Церковь англиканская Иисуса Христа."

г. Санкт-Петербург, Английская наб., 56; Галерная, 57



Масштаб 1:2000

УСЛОВНЫЕ ОБОЗНАЧЕНИЯ

-  граница территории объекта культурного наследия федерального значения
-  объект культурного наследия федерального значения

СОСТАВ ОБЪЕКТА:

1. Церковь
Адрес: г. Санкт-Петербург, Галерная улица, дом 57, литер Б
2. Дом жилой
Адрес: г. Санкт-Петербург, Галерная улица, дом 57, литер А
3. Корпуса служебные (два)
Адрес: г. Санкт-Петербург, Галерная улица, дом 57, литер В
4. Корпуса служебные (два)
Адрес: г. Санкт-Петербург, Галерная улица, дом 57, литер Г

ПРАВИТЕЛЬСТВО САНКТ-ПЕТЕРБУРГА
КГИОП
ОГРН 1037843025527

Копия верна

Исполнитель _____ / _____ /

АД-Р-0012

УТВЕРЖДАЮ:

Заместитель председателя Комитета по государственному контролю, использованию и охране памятников истории и культуры - начальник управления государственного учета памятников

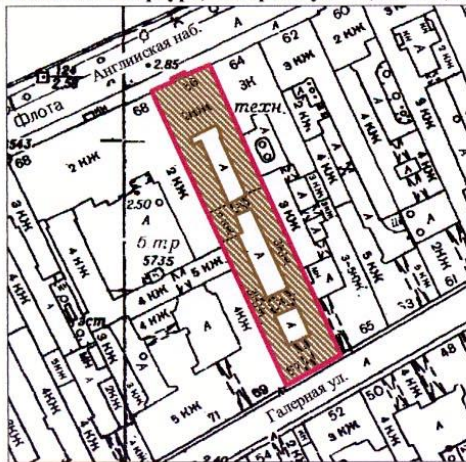


Б.М. Кириков
Б.М. Кириков

7 февраля 2005



План границ территории объекта культурного наследия регионального значения "Дом князя Вяземского Л.Д."

г. Санкт-Петербург, Английская наб., 66; Галерная ул., 67
(Адрес: г. Санкт-Петербург, Галерная улица, дом 67, литер А)



Масштаб 1:2000

УСЛОВНЫЕ ОБОЗНАЧЕНИЯ

-  граница территории объекта культурного наследия регионального значения
-  объект культурного наследия регионального значения

ПРАВИТЕЛЬСТВО САНКТ-ПЕТЕРБУРГА
КГИОП
ОГРН 1037843025527

Копия верна

Исполнитель: _____ / _____



ПРАВИТЕЛЬСТВО САНКТ-ПЕТЕРБУРГА
КОМИТЕТ ПО ГОСУДАРСТВЕННОМУ КОНТРОЛЮ, ИСПОЛЬЗОВАНИЮ
И ОХРАНЕ ПАМЯТНИКОВ ИСТОРИИ И КУЛЬТУРЫ
РАСПОРЯЖЕНИЕ

окуд

11.10.2011

№ 10-644

**Об утверждении границ и режима использования территории
объекта культурного наследия федерального значения
«Манеж и казармы Конногвардейского полка»**

1. Утвердить границы и режим использования территории объекта культурного наследия федерального значения «Манеж и казармы Конногвардейского полка», расположенного по адресу: г. Санкт-Петербург, Адмиралтейский район, Исаакиевская площадь, дом 1/2, литера А, согласно приложениям 1, 2, 3 к настоящему распоряжению.

2. Заместителю начальника отдела государственного учета объектов культурного наследия КГИОП обеспечить размещение настоящего распоряжения в электронной форме в локальной компьютерной сети КГИОП.

3. Настоящее распоряжение утрачивает силу со дня утверждения федеральным органом охраны объектов культурного наследия границ и режима использования территории вышеуказанного объекта.

4. Контроль за выполнением распоряжения остаётся за заместителем председателя КГИОП – начальником управления государственного учета объектов культурного наследия.

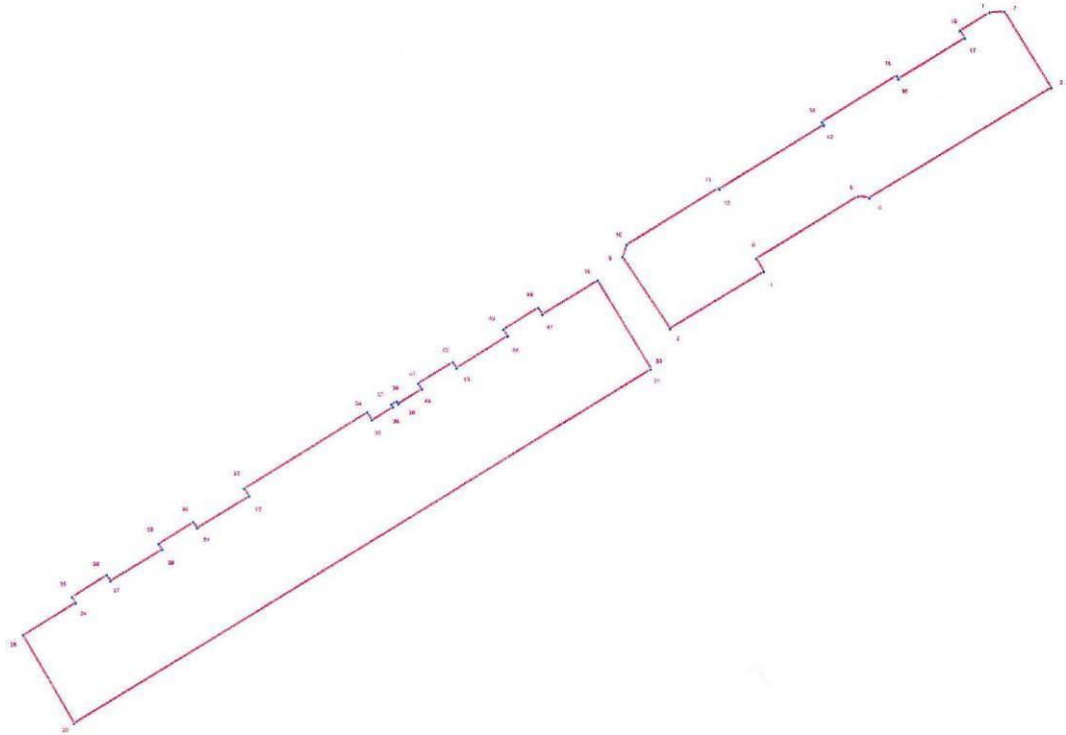
Заместитель председателя КГИОП

А.А. Разумов

Приложение 1 к распоряжению КГИОП
от 14.10.2014 № 10-041

**План поворотных точек границ территории
объекта культурного наследия федерального значения
«Манеж и казармы Конногвардейского полка»
с таблицей координат поворотных точек и текстовым описанием границ территории**

Санкт-Петербург, Адмиралтейский район, Исаакиевская площадь, дом 1/2, литера А



УСЛОВНЫЕ ОБОЗНАЧЕНИЯ

- Граница территории объекта культурного наследия
- 1 Номер поворотной точки

Таблица координат поворотных точек границы территории объекта культурного наследия федерального значения «Манеж и казармы Конногвардейского полка»:

Номер поворотной точки	Координаты поворотных точек в МСК (метры)	
	X	Y
1	2	3
1	94113.90	113025.14
2	94114.12	113031.37
3	94081.65	113050.83
4	94036.39	112972.88
5	94037.17	112968.21
6	94011.49	112924.84
7	94005.93	112927.85
8	93982.57	112887.93
9	94013.26	112868.36
10	94018.38	112870.14
11	94041.62	112909.39
12	94041.17	112909.72
13	94067.53	112954.09
14	94068.86	112953.42
15	94087.77	112985.33
16	94086.43	112986.00
17	94103.22	113014.36
18	94106.33	113012.47
19	94003.48	112857.57
20	93965.56	112879.70
21	93965.34	112879.37
22	93820.23	112634.18
23	93857.93	112613.28
24	93871.16	112635.63
25	93873.6	112634.18
26	93882.61	112648.86
27	93880.16	112650.42
28	93893.06	112672.32
29	93895.40	112670.88
30	93904.40	112685.55
31	93901.96	112687.11
32	93914.86	112709.13
33	93918.08	112707.12
34	93949.33	112759.27
35	93946.10	112761.28
36	93951.44	112770.17
37	93952.44	112769.62
38	93953.78	112771.84
39	93952.77	112772.51
40	93958.78	112782.51
41	93961.11	112781.07
42	93970.01	112795.86

1	2	3
43	93967.45	112797.30
44	93980.68	112819.10
45	93983.46	112817.54
46	93992.36	112832.33
47	93989.47	112834.00

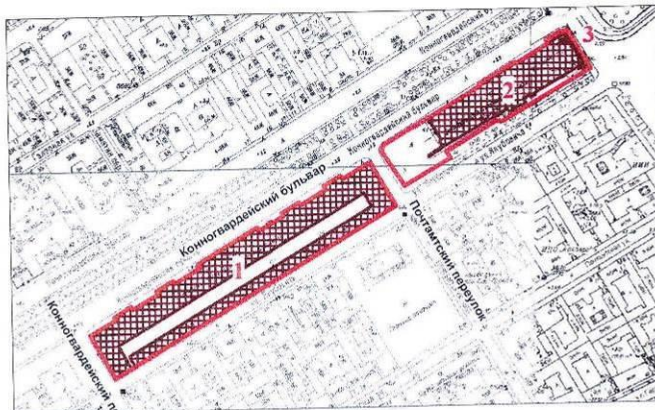
Текстовое описание границ территории объекта культурного наследия федерального значения «Манеж и казармы Конногвардейского полка»:

Граница территории объекта культурного наследия "Манеж и казармы Конногвардейского полка" от точки 1 до точки 18 совпадает с границей земельного участка, имеющего кадастровый номер 78:32:1091:1, от точки 19 до точки 47 совпадает с границей земельного участка, имеющего кадастровый номер 78:32:1176:1.

Приложение 2 к распоряжению
КГИОП
от 11.10.2011 № 10-82/11

**План границ территории
объекта культурного наследия федерального значения
«Манеж и казармы Конногвардейского полка»**

Санкт-Петербург, Исаакиевская площадь, дом 1/2, литера А
(Санкт-Петербург, Исаакиевская пл., 1, Конногвардейский бульв., 2, 4,
Почтамтский пер., 1, Якубовича ул., 1, 3, Конногвардейский пер., 2)



масштаб 1:5000

УСЛОВНЫЕ ОБОЗНАЧЕНИЯ

- Граница территории объекта культурного наследия федерального значения
- Объект культурного наследия федерального значения

СОСТАВ ОБЪЕКТА

1. Казармы (Трехэскадронный корпус)
(Конногвардейский бульвар, 4, лит. А, В)
2. Манеж
(Исаакиевская пл., 1/2, лит. А)
3. Скульптурные группы "Диоскуры, укрощающие коней" (две)

Режим использования территории объекта культурного наследия

1. Запрещается использовать территорию объекта культурного наследия:

- под склады и производства взрывчатых и огнеопасных материалов, материалов, загрязняющих объект культурного наследия, его территорию и водные объекты на его территории, а также материалов, имеющих вредные парогазообразные и иные выделения;
- под устройство производств и лабораторий, связанных с неблагоприятным для объекта культурного наследия температурно-влажностным режимом и применением химически активных веществ;
- под хранение машин и механизмов, строительных и иных материалов без согласования с КГИОП;
- под устройство ремонтных мастерских; ремонт, хранение и стоянку транспортных средств без согласования с КГИОП.

Настоящие запреты не распространяются на случаи использования территории объекта культурного наследия в соответствии с его историческим назначением и (или) в соответствии с результатами государственной историко-культурной экспертизы или научно-исследовательских работ, согласованных КГИОП.

2. Проектирование и проведение землеустроительных, земляных, строительных, мелиоративных, хозяйственных и иных работ на территории объекта культурного наследия запрещается, за исключением работ по сохранению данного объекта культурного наследия и (или) его территории, а также хозяйственной деятельности, не нарушающей целостности объекта культурного наследия и не создающей угрозы его повреждения, разрушения или уничтожения.

Работы по сохранению объекта культурного наследия производятся на основании письменного разрешения и задания на проведение указанных работ, выданных КГИОП, и в соответствии с документацией, согласованной с КГИОП.

3. Иные требования к режиму использования территории объекта культурного наследия определяются по результатам государственной историко-культурной экспертизы или научно-исследовательских работ, согласованных с КГИОП, и утверждаются распоряжением КГИОП.



ПРАВИТЕЛЬСТВО САНКТ-ПЕТЕРБУРГА
КОМИТЕТ ПО ГОСУДАРСТВЕННОМУ КОНТРОЛЮ, ИСПОЛЬЗОВАНИЮ
И ОХРАНЕ ПАМЯТНИКОВ ИСТОРИИ И КУЛЬТУРЫ

РАСПОРЯЖЕНИЕ

окуд

14.10.2011

№ 10-671

**Об утверждении границ и режима использования территории
объекта культурного наследия федерального значения
«Посольство Германии»**

1. Утвердить границы и режим использования территории объекта культурного наследия федерального значения «Посольство Германии», расположенного по адресу: г. Санкт-Петербург, Адмиралтейский район, Исаакиевская пл., дом 11, литера А, согласно приложениям 1, 2, 3 к настоящему распоряжению.

2. Заместителю начальника отдела государственного учета объектов культурного наследия обеспечить размещение настоящего распоряжения в электронной форме в локальной компьютерной сети КГИОП.

3. Настоящее распоряжение утрачивает силу со дня утверждения федеральным органом охраны объектов культурного наследия границ и режима использования территории вышеуказанного объекта.

4. Контроль за выполнением распоряжения остаётся за заместителем председателя КГИОП – начальником управления государственного учета объектов культурного наследия.

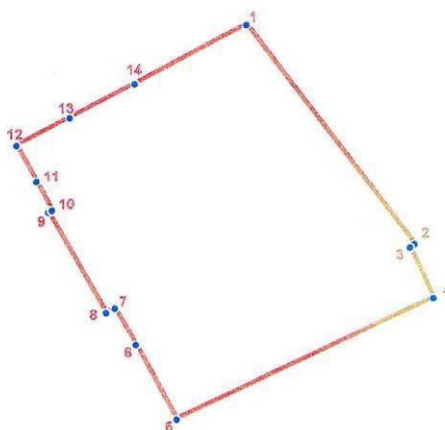
Заместитель председателя КГИОП

А.А.Разумов

Приложение 1 к распоряжению КГИОП
от 17.10.2011 № 10-871

**План поворотных точек границ территории
объекта культурного наследия федерального значения
«Посольство Германии»
с таблицей координат поворотных точек и текстовым описанием границ территории**

Санкт-Петербург, Адмиралтейский район, Исаакиевская площадь, дом 11, литера А



УСЛОВНЫЕ ОБОЗНАЧЕНИЯ



-  Граница территории объекта культурного наследия
-  Номер поворотной точки

Таблица координат поворотных точек границы территории объекта культурного наследия федерального значения «Посольство Германии»:

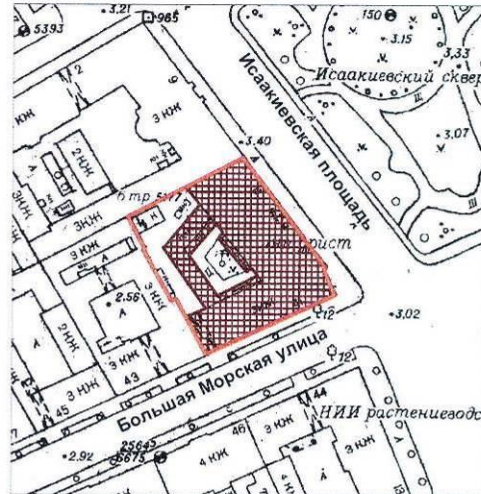
Номер поворотной точки	Координаты поворотных точек в МСК (метры)	
	X	Y
1	93924.33	113201.6
2	93886.12	113230.53
3	93885.59	113229.71
4	93876.79	113233.69
5	93856.09	113189.12
6	93869.01	113182.17
7	93875.39	113178.50
8	93874.61	113177.02
9	93892.20	113167.17
10	93892.51	113167.71
11	93897.51	113165.14
12	93903.77	113161.75
13	93908.47	113170.96
14	93914.29	113182.21

Текстовое описание границ территории объекта культурного наследия федерального значения «Посольство Германии»:

Граница территории объекта культурного наследия "Посольство Германии" от точки 1 до точки 11 совпадает с границей земельного участка, имеющего кадастровый номер 78:32:1179:7, от точки 11 до точки 12 проходит по прямой, от точки 12 до точки 13 проходит по прямой, от точки 13 до точки 1 совпадает с границей земельного участка, имеющего кадастровый номер 78:32:1179:7.



**План границ территории
объекта культурного наследия федерального значения
«Посольство Германии»**

Санкт-Петербург, Исаакиевская пл., 11, лит. А



масштаб 1:2000

УСЛОВНЫЕ ОБОЗНАЧЕНИЯ

-  Граница территории объекта культурного наследия федерального значения
-  Объект культурного наследия федерального значения

Режим использования территории объекта культурного наследия

1. Запрещается использовать территорию объекта культурного наследия:

- под склады и производства взрывчатых и огнеопасных материалов, материалов, загрязняющих объект культурного наследия, его территорию и водные объекты на его территории, а также материалов, имеющих вредные парогазообразные и иные выделения;
- под устройство производств и лабораторий, связанных с неблагоприятным для объекта культурного наследия температурно-влажностным режимом и применением химически активных веществ;
- под хранение машин и механизмов, строительных и иных материалов без согласования с КГИОП;
- под устройство ремонтных мастерских; ремонт, хранение и стоянку транспортных средств без согласования с КГИОП.

Настоящие запреты не распространяются на случаи использования территории объекта культурного наследия в соответствии с его историческим назначением и (или) в соответствии с результатами государственной историко-культурной экспертизы или научно-исследовательских работ, согласованных КГИОП.

2. Проектирование и проведение землеустроительных, земляных, строительных, мелиоративных, хозяйственных и иных работ на территории объекта культурного наследия запрещается, за исключением работ по сохранению данного объекта культурного наследия и (или) его территории, а также хозяйственной деятельности, не нарушающей целостности объекта культурного наследия и не создающей угрозы его повреждения, разрушения или уничтожения.

Работы по сохранению объекта культурного наследия производятся на основании письменного разрешения и задания на проведение указанных работ, выданных КГИОП, и в соответствии с документацией, согласованной с КГИОП.

3. Иные требования к режиму использования территории объекта культурного наследия определяются по результатам государственной историко-культурной экспертизы или научно-исследовательских работ, согласованных с КГИОП, и утверждаются распоряжением КГИОП.

УТВЕРЖДАЮ:

Заместитель председателя Комитета по государственному контролю, использованию и охране памятников истории и культуры - начальник управления государственного учета памятников

Б. М. Кириков

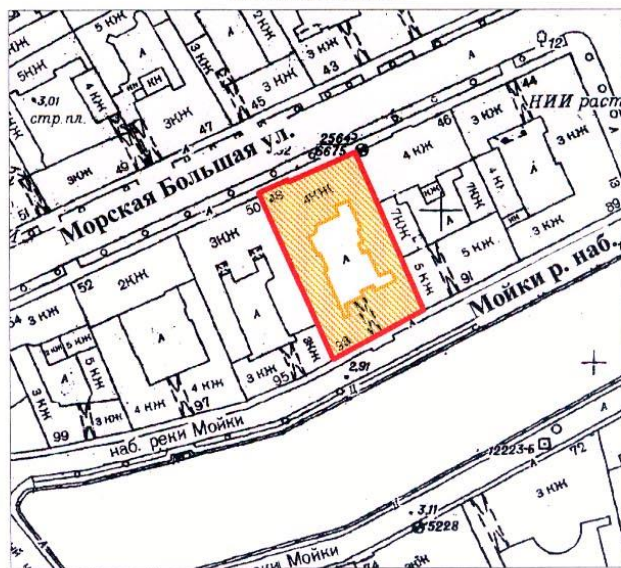
М.П.

"23" сентября 2009





**План границ территории
выявленного объекта культурного наследия
"Дом А. С. Уварова (В. А. Грейга)"**

г. Санкт-Петербург, Морская Большая ул., 48;
Мойки р. наб., 93



масштаб 1:2000

УСЛОВНЫЕ ОБОЗНАЧЕНИЯ

-  граница территории выявленного объекта культурного наследия
-  выявленный объект культурного наследия

ПРАВИТЕЛЬСТВО САНКТ-ПЕТЕРБУРГА КГИОП ОГРН 1037843025527
Копия верна
Исполнитель: _____ / _____



ПРАВИТЕЛЬСТВО САНКТ-ПЕТЕРБУРГА
КОМИТЕТ ПО ГОСУДАРСТВЕННОМУ КОНТРОЛЮ, ИСПОЛЬЗОВАНИЮ
И ОХРАНЕ ПАМЯТНИКОВ ИСТОРИИ И КУЛЬТУРЫ
РАСПОРЯЖЕНИЕ

окуд

24.10.2011

№ 10-702

**Об утверждении границ и режима использования территории
объекта культурного наследия федерального значения
«Главный почтамт с аркой»**

1. Утвердить границы и режим использования территории объекта культурного наследия федерального значения «Главный почтамт с аркой», расположенного по адресу: г. Санкт-Петербург, Адмиралтейский район, Почтамтская улица, дом 9, литера А, согласно приложениям 1, 2, 3 к настоящему распоряжению.

2. Заместителю начальника отдела государственного учета объектов культурного наследия обеспечить размещение настоящего распоряжения в электронной форме в локальной компьютерной сети КГИОП.

3. Настоящее распоряжение утрачивает силу со дня утверждения федеральным органом охраны объектов культурного наследия границ и режима использования территории вышеуказанного объекта.

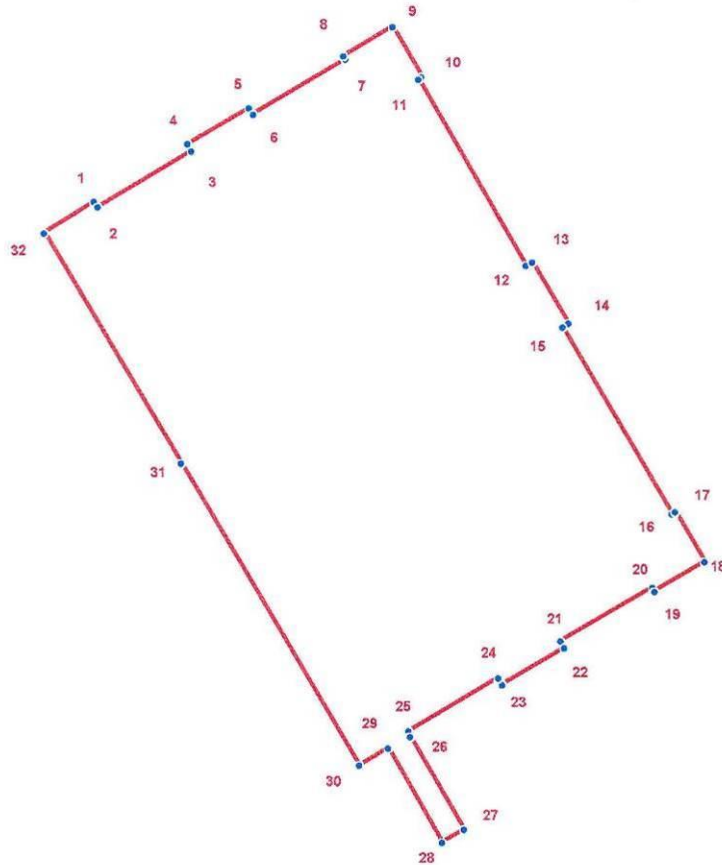
4. Контроль за выполнением распоряжения остаётся за заместителем председателя КГИОП – начальником управления государственного учета объектов культурного наследия.

Заместитель председателя КГИОП

А.А.Разумов

**План поворотных точек границ территории
объекта культурного наследия федерального значения
«Главный почтамт с аркой»
с таблицей координат поворотных точек и текстовым описанием границ территории**

Санкт-Петербург, Адмиралтейский район, Почтамтская улица, дом 9, литера А



УСЛОВНЫЕ ОБОЗНАЧЕНИЯ

- Граница территории объекта культурного наследия
- 1 Номер поворотной точки

Таблица координат поворотных точек границы территории объекта культурного наследия федерального значения «Главный почтамт с аркой»:

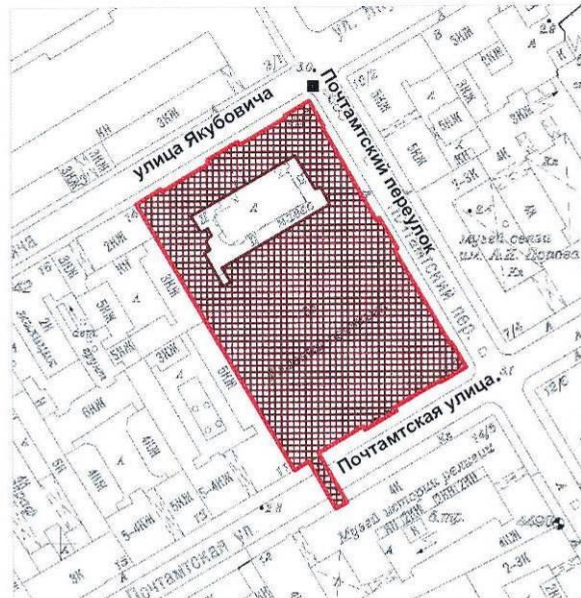
Номер поворотной точки	Координаты поворотных точек в МСК (метры)	
	X	Y
1	2	3
1	93922.42	112835.00
2	93921.53	112835.67
3	93931.20	112851.79
4	93932.43	112851.12
5	93938.65	112861.69
6	93937.54	112862.46
7	93946.99	112878.36
8	93947.66	112878.03
9	93952.66	112886.59
10	93943.99	112891.60
11	93943.55	112891.04
12	93911.30	112909.72
13	93911.85	112910.83
14	93901.29	112917.06
15	93900.62	112916.06
16	93868.27	112934.96
17	93868.60	112935.52
18	93859.93	112940.63
19	93854.81	112931.96
20	93855.48	112931.63
21	93846.25	112915.73
22	93845.03	112916.39
23	93838.69	112905.61
24	93839.91	112904.94
25	93830.68	112889.37
26	93829.68	112889.71
27	93813.67	112899.05
28	93811.45	112895.27
29	93827.79	112885.93
30	93824.79	112880.81
31	93877.16	112850.01
32	93917.08	112826.44

Текстовое описание границ территории объекта культурного наследия федерального значения «Главный почтамт с аркой»:

Граница территории объекта культурного наследия "Главный почтамт с аркой" от точки 1 до точки 4 совпадает с наружным контуром стены здания, имеющего кадастровый номер 78:32:1177:5:13, от точки 4 до точки 26 совпадает с границей земельного участка, имеющего кадастровый номер 78:32:1177:5, от точки 26 до точки 29 совпадает с наружным контуром стены переходной галереи через улицу Почтамтскую, от точки 29 до точки 32 совпадает с границей земельного участка, имеющего кадастровый номер 78:32:1177:5, от точки 32 до точки 1 совпадает с наружным контуром стены здания, имеющего кадастровый номер 78:32:1177:5:13.



**План границ территории
объекта культурного наследия федерального значения
«Главный почтамт с аркой»**

Санкт-Петербург, Адмиралтейский район, Почтамтская улица, дом 9, литера А



масштаб 1:2000

УСЛОВНЫЕ ОБОЗНАЧЕНИЯ

-  Граница территории объекта культурного наследия федерального значения
-  Объект культурного наследия федерального значения

Режим использования территории объекта культурного наследия

Режим использования территории объекта культурного наследия

1. Запрещается использовать территорию объекта культурного наследия:

- под склады и производства взрывчатых и огнеопасных материалов, материалов, загрязняющих объект культурного наследия, его территорию и водные объекты на его территории, а также материалов, имеющих вредные паргазообразные и иные выделения;
- под устройство производств и лабораторий, связанных с неблагоприятным для объекта культурного наследия температурно-влажностным режимом и применением химически активных веществ;
- под хранение машин и механизмов, строительных и иных материалов без согласования с КГИОП;
- под устройство ремонтных мастерских; ремонт, хранение и стоянку транспортных средств без согласования с КГИОП.

Настоящие запреты не распространяются на случаи использования территории объекта культурного наследия в соответствии с его историческим назначением и (или) в соответствии с результатами государственной историко-культурной экспертизы или научно-исследовательских работ, согласованных КГИОП.

2. Проектирование и проведение землеустроительных, земляных, строительных, мелиоративных, хозяйственных и иных работ на территории объекта культурного наследия запрещается, за исключением работ по сохранению данного объекта культурного наследия и (или) его территории, а также хозяйственной деятельности, не нарушающей целостности объекта культурного наследия и не создающей угрозы его повреждения, разрушения или уничтожения.

Работы по сохранению объекта культурного наследия производятся на основании письменного разрешения и задания на проведение указанных работ, выданных КГИОП, и в соответствии с документацией, согласованной с КГИОП.

3. Иные требования к режиму использования территории объекта культурного наследия определяются по результатам государственной историко-культурной экспертизы или научно-исследовательских работ, согласованных с КГИОП, и утверждаются распоряжением КГИОП.



ПРАВИТЕЛЬСТВО САНКТ-ПЕТЕРБУРГА
КОМИТЕТ ПО ГОСУДАРСТВЕННОМУ КОНТРОЛЮ, ИСПОЛЬЗОВАНИЮ
И ОХРАНЕ ПАМЯТНИКОВ ИСТОРИИ И КУЛЬТУРЫ

РАСПОРЯЖЕНИЕ

окуд

20.10.2011

№ 10-684

**Об утверждении границ и режима использования территории
объекта культурного наследия федерального значения
«Дворец Великого князя Николая Николаевича (Ксенинский институт)»**

1. Утвердить границы и режим использования территории объекта культурного наследия федерального значения «Дворец Великого князя Николая Николаевича (Ксенинский институт)», расположенного по адресу: г. Санкт-Петербург, Адмиралтейский район, площадь Труда, дом 4, литеры А, В, Д, согласно приложениям 1, 2, 3 к настоящему распоряжению.

2. Заместителю начальника отдела государственного учета объектов культурного наследия обеспечить размещение настоящего распоряжения в электронной форме в локальной компьютерной сети КГИОП.

3. Настоящее распоряжение утрачивает силу со дня утверждения федеральным органом охраны объектов культурного наследия границ и режима использования территории вышеуказанного объекта.

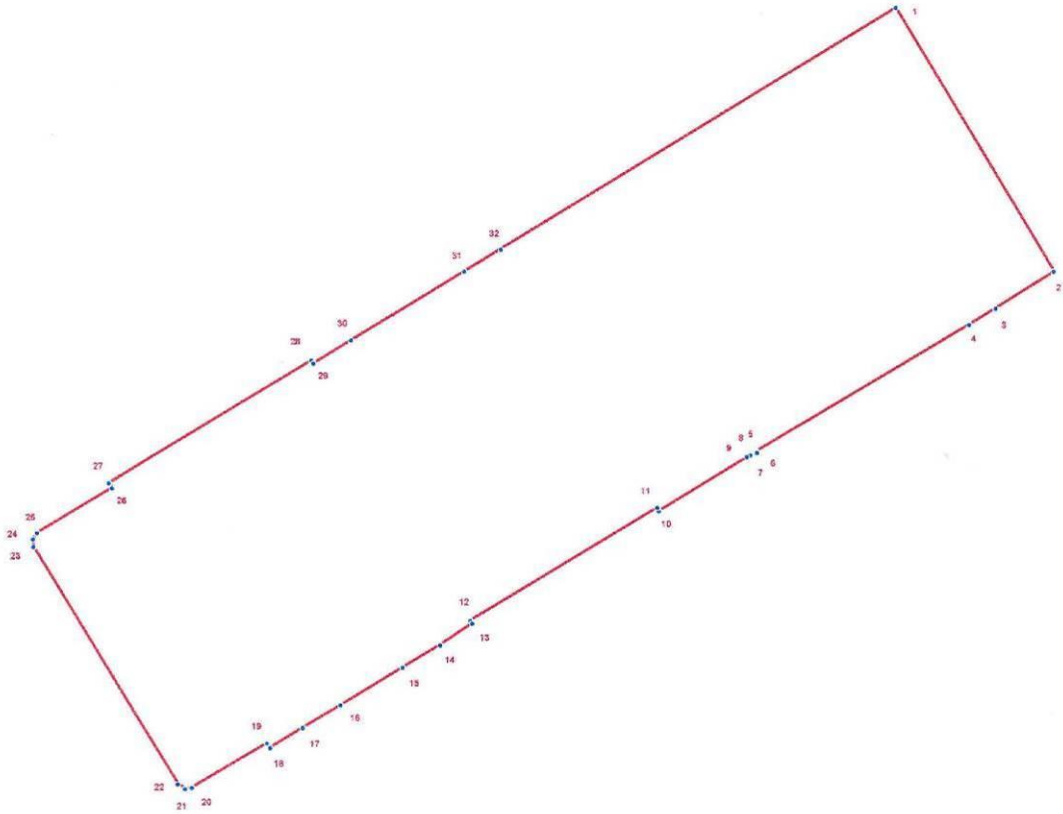
4. Контроль за выполнением распоряжения остаётся за заместителем председателя КГИОП – начальником управления государственного учета объектов культурного наследия.

Заместитель председателя КГИОП

А.А. Разумов

**План поворотных точек границ территории
объекта культурного наследия федерального значения
«Дворец Великого князя Николая Николаевича (Ксенинский институт)»
с таблицей координат поворотных точек и текстовым описанием границ территории**

Санкт-Петербург, Адмиралтейский район, площадь Труда, дом 4, литеры А, В, Д



УСЛОВНЫЕ ОБОЗНАЧЕНИЯ

- Граница территории объекта культурного наследия
- 1 Номер поворотной точки

Таблица координат поворотных точек границы территории объекта культурного наследия федерального значения «Дворец Великого князя Николая Николаевича (Ксенинский институт)»:

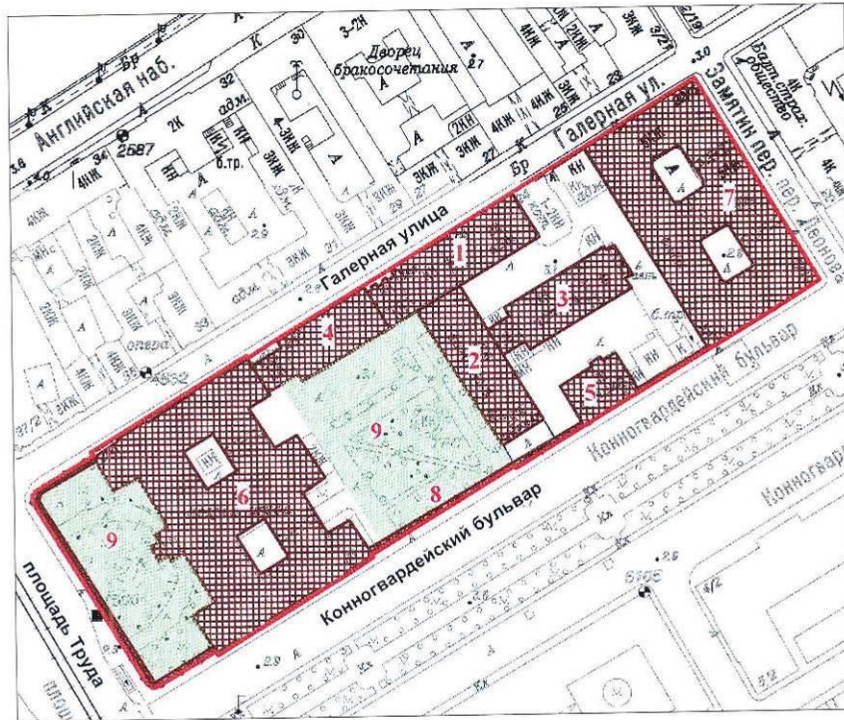
Номер поворотной точки	Координаты поворотных точек в МСК (метры)	
	X	Y
1	94034.59	112615.17
2	93963.89	112657.64
3	93954.00	112641.96
4	93949.66	112634.85
5	93915.75	112577.80
6	93915.41	112578.03
7	93914.52	112576.36
8	93914.75	112576.25
9	93914.30	112575.36
10	93899.96	112551.79
11	93900.85	112551.34
12	93870.71	112501.19
13	93869.93	112501.75
14	93864.15	112493.19
15	93858.15	112483.07
16	93848.14	112466.50
17	93842.14	112456.38
18	93836.69	112447.82
19	93837.91	112446.93
20	93826.12	112426.91
21	93825.79	112425.13
22	93827.01	112423.24
23	93890.73	112384.77
24	93892.73	112384.66
25	93894.40	112385.77
26	93906.41	112405.79
27	93907.74	112404.90
28	93940.43	112458.72
29	93939.54	112459.27
30	93945.77	112469.28
31	93964.12	112499.63
32	93970.01	112509.42

Текстовое описание границ территории объекта культурного наследия федерального значения «Дворец Великого князя Николая Николаевича (Ксенинский институт)»:

Граница территории объекта культурного наследия "Дворец Великого князя Николая Николаевича (Ксенинский институт)" совпадает с границей земельного участка, имеющего кадастровый номер 78:32:1089:1.




**План границ территории
объекта культурного наследия федерального значения
«Дворец Великого князя Николая Николаевича (Ксенинский институт)»**

Санкт-Петербург, Труда пл., 4, лит. А, В, Д



масштаб 1:2000

УСЛОВНЫЕ ОБОЗНАЧЕНИЯ

-  Граница территории объекта культурного наследия федерального значения
-  Объект культурного наследия федерального значения
-  Парки, сады, скверы, бульвары, аллеи, палисадники

СОСТАВ ОБЪЕКТА

1. Корпус служебный (пл. Труда, 4, лит. В)
2. Конюшни главные дворцовые (пл. Труда, 4, лит. В)
3. Конюшни дежурные (пл. Труда, 4, лит. В)
4. Манеж (пл. Труда, 4, лит. В)
5. Корпус служебный (пл. Труда, 4, лит. Д)
6. Дворец (пл. Труда, 4, лит. В)
7. Корпус для прислуги (пл. Труда, 4, лит. А)
8. Ограда
9. Сад

Режим использования территории объекта культурного наследия

1. Запрещается использовать территорию объекта культурного наследия:

- под склады и производства взрывчатых и огнеопасных материалов, материалов, загрязняющих объект культурного наследия, его территорию и водные объекты на его территории, а также материалов, имеющих вредные парагазообразные и иные выделения;
- под устройство производств и лабораторий, связанных с неблагоприятным для объекта культурного наследия температурно-влажностным режимом и применением химически активных веществ;
- под хранение машин и механизмов, строительных и иных материалов без согласования с КГИОП;
- под устройство ремонтных мастерских; ремонт, хранение и стоянку транспортных средств без согласования с КГИОП.

Настоящие запреты не распространяются на случаи использования территории объекта культурного наследия в соответствии с его историческим назначением и (или) в соответствии с результатами государственной историко-культурной экспертизы или научно-исследовательских работ, согласованных КГИОП.

2. Проектирование и проведение землеустроительных, земляных, строительных, мелиоративных, хозяйственных и иных работ на территории объекта культурного наследия запрещается, за исключением работ по сохранению данного объекта культурного наследия и (или) его территории, а также хозяйственной деятельности, не нарушающей целостности объекта культурного наследия и не создающей угрозы его повреждения, разрушения или уничтожения.

Работы по сохранению объекта культурного наследия производятся на основании письменного разрешения и задания на проведение указанных работ, выданных КГИОП, и в соответствии с документацией, согласованной с КГИОП.

3. Иные требования к режиму использования территории объекта культурного наследия определяются по результатам государственной историко-культурной экспертизы или научно-исследовательских работ, согласованных с КГИОП, и утверждаются распоряжением КГИОП.

УТВЕРЖДАЮ:

Заместитель председателя Комитета по государственному контролю, использованию и охране памятников истории и культуры - начальник управления государственного центра памятников

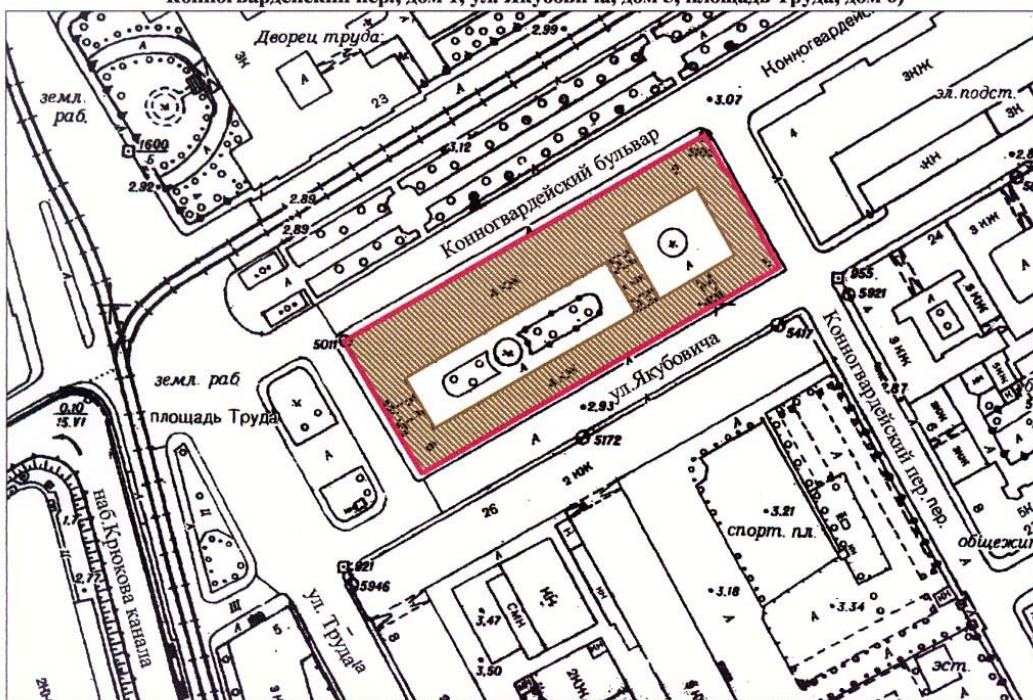


Б.М. Кириков
М.П.

" 21 " января 2005

**План границ территории
объекта культурного наследия
регионального значения
"Квартира, в которой жил музыковед и композитор Асафьев Б.В. в 1933-1943гг."**

г. Санкт-Петербург, Труда пл., 6; Конногвардейский бульвар, 6;
Якубовича ул., 5; Конногвардейский пер., 1 (кв. 23)
(Адрес: г. Санкт-Петербург, Конногвардейский бульвар, дом 6, литер А,
Конногвардейский пер., дом 1, ул. Якубовича, дом 5, площадь Труда, дом 6)



Масштаб 1:2000

УСЛОВНЫЕ ОБОЗНАЧЕНИЯ

- граница территории объекта культурного наследия регионального значения
- объект культурного наследия регионального значения

ПРАВИТЕЛЬСТВО САНКТ-ПЕТЕРБУРГА КГИОП ОГРН 1037843025527
Копия верна
Исполнитель: _____ / _____

УТВЕРЖДАЮ:

Заместитель председателя Комитета по государственному контролю, использованию и охране памятников истории и культуры - начальник управления государственного учета памятников

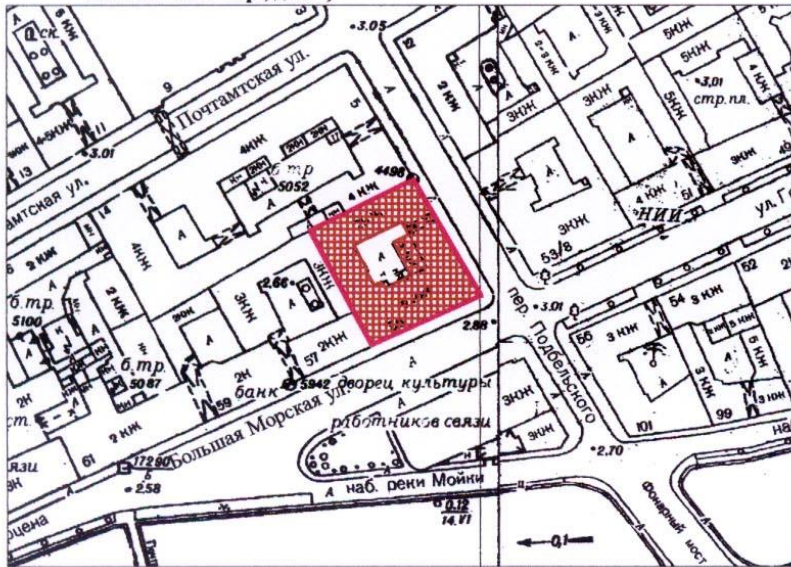


Б.М. Кириков Б.М. Кириков

21 января 2005



**План границ территории
объекта культурного наследия
федерального значения
"Дом Карамзина В.Н. (Коровиной Л.Н.)
с дворовыми флигелями"**

г. Санкт-Петербург, Большая Морская ул., 55; Почтамтский пер., 7
(Адрес: г. Санкт-Петербург, Большая Морская ул., дом 55, литер А,
Почтамтский пер., дом 7)



Масштаб 1:2000

УСЛОВНЫЕ ОБОЗНАЧЕНИЯ

-  граница территории объекта культурного наследия федерального значения
-  объект культурного наследия федерального значения

ПРАВИТЕЛЬСТВО САНКТ-ПЕТЕРБУРГА
КГИОП
ОГРН 1037843025527

Копия верна

Исполнитель: _____ / _____

Приложение № 4 к акту по результатам государственной историко-культурной экспертизы проектной документации на проведение работ по сохранению объектов культурного наследия на территории Адмиралтейского района: «Расширение ЕМТС в части организации линейных сооружений в центральной части города (квартал музеев). Адмиралтейский район Санкт-Петербурга», Ш.: 200304-ОКНЗ, ООО «ССС», 2020 г. от 30.10.2020 г.

Материалы фотофиксации.

Список фотографий.

1. Дом кн. Л.Д.Вяземского (Галерная ул., д. 67, лит. А.). 01.10.2020. Штиглиц М.С.
2. Дом кн. Л.Д.Вяземского (Галерная ул., д. 67, лит. А.). Фото мест проектируемого прохождения кабельных трасс. 01.10.2020. Штиглиц М.С.
3. Дом кн. Л.Д.Вяземского (Галерная ул., д. 67, лит. А.). Фото мест проектируемого прохождения кабельных трасс. 01.10.2020. Штиглиц М.С.
4. Дом кн. Л.Д.Вяземского (Галерная ул., д. 67, лит. А.). Фото мест проектируемого прохождения кабельных трасс. 01.10.2020. Штиглиц М.С.
5. Дом жилой. (Галерная ул., д. 57, лит. А.). 01.10.2020. Штиглиц М.С.
6. Дворец Великого князя Николая Николаевича (Ксенинский институт). Дворец (пл. Труда, д. 4, лит. В). 01.10.2020. Штиглиц М.С.
7. Дворец Великого князя Николая Николаевича (Ксенинский институт). Корпус служебный (пл. Труда, д. 4, лит.В). 01.10.2020. Штиглиц М.С.
8. Дворец Великого князя Николая Николаевича (Ксенинский институт): Корпус для прислуги (пл. Труда, д. 4, лит. А.). Вид по Конногвардейскому бульвару. 01.10.2020. Штиглиц М.С.
9. Дворец Великого князя Николая Николаевича (Ксенинский институт): Корпус для прислуги (пл. Труда, д. 4, лит. А.). Фото мест проектируемого прохождения кабельных трасс. 01.10.2020. Штиглиц М.С.
10. Дворец Великого князя Николая Николаевича (Ксенинский институт): Корпус для прислуги (пл. Труда, д. 4, лит. А.). Фото мест проектируемого прохождения кабельных трасс. 01.10.2020. Штиглиц М.С.
11. Дворец Великого князя Николая Николаевича (Ксенинский институт): Корпус для прислуги (пл. Труда, д. 4, лит. А.). Фото мест проектируемого прохождения кабельных трасс. 01.10.2020. Штиглиц М.С.

12. Дворец Великого князя Николая Николаевича (Ксенинский институт): Корпус для прислуги (пл. Труда, д. 4, лит. А.). Вид по Конногвардейскому бульвару. 01.10.2020. Штиглиц М.С.
13. Дом Паскевича Ф.И. с дворовыми флигелями (Галерная ул., д. 7. лит. А.). 01.10.2020. Штиглиц М.С.
14. Дом Паскевича Ф.И. с дворовыми флигелями (Галерная ул., д. 7. лит. А.). Фото мест проектируемого прохождения кабельных трасс. 01.10.2020. Штиглиц М.С.
15. Дом Паскевича Ф.И. с дворовыми флигелями (Галерная ул., д. 7. лит. А.). Фото мест проектируемого прохождения кабельных трасс. 01.10.2020. Штиглиц М.С.
16. Казармы (Трёхэскадронный корпус) (Конногвардейский бульв., д. 4. лит. А.). 01.10.2020. Штиглиц М.С.
17. Казармы (Трёхэскадронный корпус) (Конногвардейский бульв., д. 4. лит. А.). Фото мест проектируемого прохождения кабельных трасс. 01.10.2020. Штиглиц М.С.
18. Манеж (Исаакиевская пл., д. 1, лит. А.). 01.10.2020. Штиглиц М.С.
19. 18. Дом С.О.Китнера (Почтамтская ул., д. 1, лит. А.). 01.10.2020. Штиглиц М.С.
20. Дом Адам (Почтамтская ул., д. 12, лит. А.). 01.10.2020. Штиглиц М.С.
21. Дом А.П.Козлова (Большая Морская ул., д. 56, лит. А.). 01.10.2020. Штиглиц М.С.
22. Дом А.П.Козлова (Большая Морская ул., д. 56, лит. А.). Фото мест проектируемого прохождения кабельных трасс. 01.10.2020. Штиглиц М.С.
23. Дом А.П.Козлова (Большая Морская ул., д. 56, лит. А.). Фото мест проектируемого прохождения кабельных трасс. 01.10.2020. Штиглиц М.С.
24. Главный почтамт с аркой (Почтамтская ул., д. 9, лит. А.). 01.10.2020. Штиглиц М.С.
25. Дом Карамзина В.Н. (Коровиной Л.Н.) с дворовыми флигелями (Большая Морская ул., д. 55, лит. А.). 01.10.2020. Штиглиц М.С.
26. Доходный дом. Доходные дома М.С.Воронина (наб. р. Мойки, д. 82, лит. А.). 01.10.2020. Штиглиц М.С.
27. Особняк и дом И. Булычёва (С.Б.Кафталя). Доходный дом (Галерная ул., д. 47, лит.А). 01.10.2020. Штиглиц М.С.
28. Посольство Германии (Исаакиевская пл., д. 11, лит. А.). 01.10.2020. Штиглиц М.С.

29. Усадьба Ломоносова М.В. (Большая Морская ул., д. 61, лит. А.). 01.10.2020. Штиглиц М.С.
30. Дом А.С.Уварова (В.А.Грейга) (наб. реки Мойки, д. 93, лит. А.). 01.10.2020. Штиглиц М.С.
31. Дом А.С.Уварова (В.А.Грейга) (наб. реки Мойки, д. 93, лит. А.). Фото мест проектируемого прохождения кабельных трасс. 01.10.2020. Штиглиц М.С.
32. Квартира, в которой жил композитор и музыковед Асафьев Борис Владимирович в 1933-1943 гг. (Конногвардейский бульвар, д. 6, лит. А.). 01.10.2020. Штиглиц М.С.
33. Дом городских учреждений (Садовая ул., д. 55-57, лит. А.). Фото мест проектируемого прохождения кабельных трасс. 01.10.2020. Штиглиц М.С.
34. Дом городских учреждений (Садовая ул., д. 55-57, лит. А.). 01.10.2020. Штиглиц М.С.
35. Дом городских учреждений (Садовая ул., д. 55-57, лит. А.). Фото мест проектируемого прохождения кабельных трасс. 01.10.2020. Штиглиц М.С.
36. Дом городских учреждений (Садовая ул., д. 55-57, лит. А.). Фото мест проектируемого прохождения кабельных трасс. 01.10.2020. Штиглиц М.С.
37. Дом купца Челышева (Галерная ул., д. 25, лит. А.). 01.10.2020. Штиглиц М.С.
38. Дом М. Маркевича (Галерная ул., д. 11, лит. А.). 01.10.2020. Штиглиц М.С.
39. Дом С. Крамера (Г.А.Лепена) (Большая Морская ул., д. 50 лит.А). 01.10.2020. Штиглиц М.С.
40. Дом Майера Э.М. (Галерная ул., д. 29, лит. А) 01.10.2020. Штиглиц М.С.



1. Дом кн. Л.Д.Вяземского (Галерная ул., д. 67, лит. А.). 01.10.2020. Штиглиц М.С.



2. Дом кн. Л.Д.Вяземского (Галерная ул., д. 67, лит. А.). Фото мест проектируемого прохождение кабельных трасс. 01.10.2020. Штиглиц М.С.



3. Дом кн. Л.Д.Вяземского (Галерная ул., д. 67, лит. А.). Фото мест проектируемого прохождения кабельных трасс. 01.10.2020. Штиглиц М.С.



4. Дом кн. Л.Д.Вяземского (Галерная ул., д. 67, лит. А.). Фото мест проектируемого прохождения кабельных трасс. 01.10.2020. Штиглиц М.С.



5. Дом жилой. (Галерная ул., д. 57, лит. А.). 01.10.2020. Штиглиц М.С.



6. Дворец Великого князя Николая Николаевича (Ксенинский институт). Дворец.
(пл. Труда, д. 4, лит. В). 01.10.2020. Штиглиц М.С.



7. Дворец Великого князя Николая Николаевича (Ксенинский институт). Корпус служебный (пл. Труда, д. 4, лит.В). 01.10.2020. Штиглиц М.С.



8. Дворец Великого князя Николая Николаевича (Ксенинский институт): Корпус для прислуги (пл. Труда, д. 4, лит. А.). Вид по Конногвардейскому бульвару. 01.10.2020. Штиглиц М.С.



9. Дворец Великого князя Николая Николаевича (Ксенинский институт): Корпус для прислуги (пл. Труда, д. 4, лит. А.). Фото мест проектируемого прохождения кабельных трасс. 01.10.2020. Штиглиц М.С.



10. Дворец Великого князя Николая Николаевича (Ксенинский институт): Корпус для прислуги (пл. Труда, д. 4, лит. А.). Фото мест проектируемого прохождения кабельных трасс. 01.10.2020. Штиглиц М.С.



11. Дворец Великого князя Николая Николаевича (Ксенинский институт): Корпус для прислуги (пл. Труда, д. 4, лит. А.). Фото мест проектируемого прохождения кабельных трасс. 01.10.2020. Штиглиц М.С.



12. Дворец Великого князя Николая Николаевича (Ксенинский институт): Корпус для прислуги (пл. Труда, д. 4, лит. А.). Вид по Конногвардейскому бульвару. 01.10.2020. Штиглиц М.С.



13. Дом Паскевича Ф.И. с дворовыми флигелями (Галерная ул., д, 7. лит. А.).
01.10.2020. Штиглиц М.С.



14. Дом Паскевича Ф.И. с дворовыми флигелями (Галерная ул., д, 7. лит. А.). Фото
мест проектируемого прохождения кабельных трасс. 01.10.2020. Штиглиц М.С.



15. Дом Паскевича Ф.И. с дворовыми флигелями (Галерная ул., д. 7. лит. А.). Фото мест проектируемого прохождения кабельных трасс. 01.10.2020. Штиглиц М.С.



16. Казармы (Трёхэскадронный корпус) (Конногвардейский бульв., д. 4. лит. А.). 01.10.2020. Штиглиц М.С.



17. Казармы (Трёхэскадронный корпус) (Конногвардейский бульв., д. 4. лит. А.).
Фото мест проектируемого прохождения кабельных трасс. 01.10.2020. Штиглиц
М.С.



18. Манеж (Исаакиевская пл., д. 1, лит. А.). 01.10.2020. Штиглиц М.С.



19. Дом С.О.Китнера. (Почтамтская ул., д. 1, лит. А.). 01.10.2020. Штиглиц М.С.



20. Дом Адам (Почтамтская ул., д. 12, лит. А.). 01.10.2020. Штиглиц М.С.



21. Дом А.П.Козлова (Большая Морская ул., д. 56, лит. А.). 01.10.2020. Штиглиц М.С.



22. Дом А.П.Козлова (Большая Морская ул., д. 56, лит. А.). Фото мест проектируемого прохождения кабельных трасс. 01.10.2020. Штиглиц М.С.



23. Дом А.П.Козлова (Большая Морская ул., д. 56, лит. А.). Фото мест проектируемого прохождения кабельных трасс. 01.10.2020. Штиглиц М.С.



24. Главный почтамт с аркой (Почтамтская ул., д. 9, лит. А.). 01.10.2020. Штиглиц М.С.



25. Дом Карамзина В.Н. (Коровиной Л.Н.) с дворовыми флигелями (Большая Морская ул., д. 55, лит. А). 01.10.2020. Штиглиц М.С.



26. Доходный дом. Доходные дома М.С.Воронина (наб. р. Мойки, д. 82, лит. А.). 01.10.2020. Штиглиц М.С.



27. Особняк и дом И. Булычёва (С.Б.Кафталя). Доходный дом (Галерная ул., д. 47).
01.10.2020. Штиглиц М.С.



28. Посольство Германии (Исаакиевская пл., д. 11, лит. А.). 01.10.2020. Штиглиц
М.С.



29. Усадьба Ломоносова М.В. (Большая Морская ул., д. 61, лит. А.). 01.10.2020.
Штиглиц М.С.



30. Дом А.С.Уварова (В.А.Грейга) (наб. реки Мойки, д. 93, лит. А.). 01.10.2020.
Штиглиц М.С.



31. Дом А.С.Уварова (В.А.Грейга) (наб. реки Мойки, д. 93, лит. А.). Фото мест проектируемого прохождения кабельных трасс. 01.10.2020. Штиглиц М.С.



32. Квартира, в которой жил композитор и музыковед Асафьев Борис Владимирович в 1933-1943 гг. (Конногвардейский бульвар, д. 6, лит. А). 01.10.2020. Штиглиц М.С.



33. Дом городских учреждений (Садовая ул., д. 55-57, лит. А.). Фото мест проектируемого прохождения кабельных трасс. 01.10.2020. Штиглиц М.С.



34. Дом городских учреждений (Садовая ул., д. 55-57, лит. А.). 01.10.2020. Штиглиц М.С.



35. Дом городских учреждений (Садовая ул., д. 55-57, лит. А.). Фото мест проектируемого прохождения кабельных трасс. 01.10.2020. Штиглиц М.С.




36. Дом городских учреждений (Садовая ул., д. 55-57, лит. А.). Фото мест проектируемого прохождения кабельных трасс. 01.10.2020. Штиглиц М.С.



37. Дом купца Чельшева (Галерная ул., д. 25, лит. А.). 01.10.2020. Штиглиц М.С.



38. Дом М. Маркевича (Галерная ул., д. 11, лит. А.). 01.10.2020. Штиглиц М.С.



39. Дом С. Крамера (Г.А.Лепена) (Большая Морская ул., д. 50 лит.А). 01.10.2020.
Штиглиц М.С.



40. Дом Майера Э.М. (Галерная ул., д. 29, лит. А) 01.10.2020. Штиглиц М.С.



ПРАВИТЕЛЬСТВО САНКТ-ПЕТЕРБУРГА
КОМИТЕТ ПО ГОСУДАРСТВЕННОМУ КОНТРОЛЮ, ИСПОЛЬЗОВАНИЮ
И ОХРАНЕ ПАМЯТНИКОВ ИСТОРИИ И КУЛЬТУРЫ

РАСПОРЯЖЕНИЕ

28 ФЕВ 2020

№ 07-19-70/20

Об утверждении охранного обязательства собственника или иного законного владельца объекта культурного наследия федерального значения «Манеж», включенного в единый государственный реестр объектов культурного наследия (памятников истории и культуры) народов Российской Федерации

В соответствии с главой VIII Федерального закона от 25.06.2002 № 73-ФЗ «Об объектах культурного наследия (памятниках истории и культуры) народов Российской Федерации»:

1. Утвердить охранное обязательство собственника или иного законного владельца объекта культурного наследия федерального значения «Манеж», расположенного по адресу: г. Санкт-Петербург, Исаакиевская площадь, дом 1/2, литера А, входящего в состав объекта культурного наследия федерального значения «Манеж и казармы Конногвардейского полка», согласно приложению к настоящему распоряжению.

2. Начальнику Юридического управления - юрисконсульту КГИОП обеспечить регистрацию распоряжения и его передачу в необходимом числе копий в отдел обработки документированной информации Управления организационного обеспечения, популяризации и государственного учета объектов культурного наследия КГИОП в течение трех рабочих дней со дня его утверждения.

3. Начальнику отдела обработки документированной информации Управления организационного обеспечения, популяризации и государственного учета объектов культурного наследия КГИОП обеспечить направление копии распоряжения собственнику объекта, другим лицам, к обязанностям которых относится его исполнение, а также в орган, уполномоченный на ведение Единого государственного реестра недвижимости в порядке, установленном законодательством Российской Федерации, в течение двенадцати рабочих дней со дня передачи копий согласно пункту 2 распоряжения.

4. Начальнику отдела государственного учета объектов культурного наследия Управления организационного обеспечения, популяризации и государственного учета объектов культурного наследия КГИОП обеспечить направление распоряжения в Министерство культуры Российской Федерации для приобщения к учетному делу объекта.

5. Начальнику отдела координации и контроля Управления организационного обеспечения, популяризации и государственного учета объектов культурного наследия КГИОП обеспечить размещение распоряжения на сайте КГИОП в информационно-телекоммуникационной сети «Интернет» и в локальной компьютерной сети КГИОП.

6. Контроль за выполнением распоряжения остается за заместителем председателя КГИОП - начальником Управления организационного обеспечения, популяризации и государственного учета объектов культурного наследия.

Заместитель председателя КГИОП - начальник
Управления организационного обеспечения,
популяризации и государственного учета
объектов культурного наследия

Г.Р. Аганова



ПРАВИТЕЛЬСТВО САНКТ-ПЕТЕРБУРГА
КОМИТЕТ ПО ГОСУДАРСТВЕННОМУ КОНТРОЛЮ, ИСПОЛЬЗОВАНИЮ
И ОХРАНЕ ПАМЯТНИКОВ ИСТОРИИ И КУЛЬТУРЫ

РАСПОРЯЖЕНИЕ

12 ИЮЛ 2016

№ 40-137

**Об утверждении охранного обязательства
собственника или иного законного владельца
объекта культурного наследия федерального значения
«Посольство Германии», включенного
в единый государственный реестр
объектов культурного наследия (памятников
истории и культуры) народов Российской Федерации**

В соответствии с главой VIII Федерального закона от 25.06.2002 № 73-ФЗ «Об объектах культурного наследия (памятниках истории и культуры) народов Российской Федерации»:

1. Утвердить охранное обязательство собственника или иного законного владельца объекта культурного наследия федерального значения «Посольство Германии», расположенного по адресу: г. Санкт-Петербург, Исаакиевская площадь, д. 11, лит. А (согласно постановлению Правительства РФ от 10.07.2001 № 527: Исаакиевская пл., 11, Большая Морская ул., 41), включенного в единый государственный реестр объектов культурного наследия (памятников истории и культуры) народов Российской Федерации (далее – объект), согласно приложению к настоящему распоряжению.

2. Начальнику Юридического управления КГИОП обеспечить направление копии настоящего распоряжения КГИОП с копией утвержденного охранного обязательства собственнику объекта, другим лицам, к обязанностям которых относится его исполнение, а также в орган кадастрового учета для регистрации в Едином государственном реестре прав на недвижимое имущество и сделок с ним в порядке, установленном законодательством Российской Федерации, в течение трех рабочих дней со дня утверждения охранного обязательства.

3. Начальнику отдела государственного учета объектов культурного наследия Управления государственного учета объектов культурного наследия КГИОП обеспечить направление настоящего распоряжения КГИОП с утвержденным охранным обязательством в Министерство культуры Российской Федерации для приобщения к учетному делу объекта.

4. Начальнику отдела информационно-аналитического обеспечения охраны объектов культурного наследия Управления популяризации и информационно-аналитического обеспечения охраны объектов культурного наследия КГИОП обеспечить размещение настоящего распоряжения КГИОП с утвержденным охранным обязательством на сайте КГИОП в информационно-телекоммуникационной сети «Интернет» и в локальной компьютерной сети КГИОП.

5. Контроль за выполнением настоящего распоряжения остается за заместителем председателя - начальником Управления государственного учета объектов культурного наследия КГИОП.

Заместитель председателя -
начальник Управления государственного
учета объектов культурного наследия КГИОП

Г.Р. Аганова



ПРАВИТЕЛЬСТВО САНКТ-ПЕТЕРБУРГА
КОМИТЕТ ПО ГОСУДАРСТВЕННОМУ КОНТРОЛЮ, ИСПОЛЬЗОВАНИЮ
И ОХРАНЕ ПАМЯТНИКОВ ИСТОРИИ И КУЛЬТУРЫ

РАСПОРЯЖЕНИЕ

26 АВГ 2016

№ 40-226

Об утверждении охранного обязательства собственника или иного законного владельца объекта культурного наследия федерального значения "Дом городских учреждений", включенного в единый государственный реестр объектов культурного наследия (памятников истории и культуры) народов Российской Федерации

В соответствии с главой VIII Федерального закона от 25.06.2002 № 73-ФЗ «Об объектах культурного наследия (памятниках истории и культуры) народов Российской Федерации»:

1. Утвердить охранное обязательство собственника или иного законного владельца объекта культурного наследия федерального значения "Дом городских учреждений", расположенного по адресу: Санкт-Петербург, ул. Садовая, д. 55-57, лит. А (согласно постановлению Правительства РФ от 10.07.2001 № 527: Садовая ул., 55-57; Вознесенский пр., 40-42), включенного в единый государственный реестр объектов культурного наследия (памятников истории и культуры) народов Российской Федерации (далее – объект), согласно приложению к настоящему распоряжению.

2. Начальнику Юридического управления КГИОП обеспечить направление копии настоящего распоряжения КГИОП с копией утвержденного охранного обязательства собственнику объекта, другим лицам, к обязанностям которых относится его исполнение, а также в орган кадастрового учета для регистрации в Едином государственном реестре прав на недвижимое имущество и сделок с ним в порядке, установленном законодательством Российской Федерации, в течение трех рабочих дней со дня утверждения охранного обязательства.

3. Начальнику отдела государственного учета объектов культурного наследия Управления государственного учета объектов культурного наследия КГИОП обеспечить направление настоящего распоряжения КГИОП с утвержденным охранным обязательством в Министерство культуры Российской Федерации для приобщения к учетному делу объекта.

4. Начальнику отдела информационно-аналитического обеспечения охраны объектов культурного наследия Управления популяризации и информационно-аналитического обеспечения охраны объектов культурного наследия КГИОП обеспечить размещение настоящего распоряжения КГИОП с утвержденным охранным обязательством на сайте КГИОП в информационно-телекоммуникационной сети «Интернет» и в локальной компьютерной сети КГИОП.

5. Контроль за выполнением настоящего распоряжения остается за заместителем председателя КГИОП - начальником Управления государственного учета объектов культурного наследия.

Заместитель председателя -
начальник Управления государственного
учета объектов культурного наследия КГИОП

Г.Р. Аганова

СОГЛАСОВАНО:

Председатель
Комитета по информатизации
и связи

С.Ю. Казанин
(подпись) 24 20 20 г.
М.П.



УТВЕРЖДАЮ:

Начальник Управления
по охране и использованию объектов
культурного наследия

(должность)
Комитета по государственному
контролю, использованию и охране
памятников истории и культуры
Санкт-Петербурга

(наименование органа охраны)
Е.Е. Ломакина
(Ф.И.О.)
20 20 г.
М.П.

Е.Е. Ломакина
(подпись) 20 08 2020

ЗАДАНИЕ

на проведение работ по сохранению объекта
культурного наследия, включенного в единый государственный
реестр объектов культурного наследия
(памятников истории и культуры) народов Российской Федерации,
или выявленного объекта культурного наследия

от 20 АВГ 2020 №

(приспособление объекта в части прокладки инженерных сетей (прокладка волоконно-оптического кабеля внутри и снаружи здания, размещение оптических муфт в чердачных и подвальных помещениях здания))

1. Наименование и категория историко-культурного значения объекта культурного наследия, включенного в единый государственный реестр объектов культурного наследия (памятников истории и культуры) народов Российской Федерации (далее - реестр), или наименование выявленного объекта культурного наследия:

«Дома кн. Л.Д. Вяземского» является объектом культурного наследия регионального значения на основании решения Малого Совета Санкт-Петербургского горсовета № 327 от 07.09.1993

2. Адрес места нахождения объекта культурного наследия, включенного в реестр, или выявленного объекта культурного наследия по данным органов технической инвентаризации:

Санкт-Петербург

(субъект Российской Федерации)

Санкт-Петербург, Адмиралтейский район

(населенный пункт)

ул.	Галерная	д.	67	лит.	А	офис/кв.	
-----	----------	----	----	------	---	----------	--

3. Сведения о собственнике либо ином законном владельце объекта культурного наследия, включенного в реестр, или выявленного объекта культурного наследия:
Собственник (законный владелец):

Собственники помещений в многоквартирном доме

(указать полное наименование, организационно-правовую форму юридического лица в соответствии с учредительными документами; фамилию, имя, отчество (при наличии) - для физического лица)

КГИОП СПб
№ 01-52-1701/20-0-1
от 20.08.2020



Handwritten signature

СОГЛАСОВАНО:

Председатель
Комитета по информатизации
и связи




24 20 20 г.
М.П.

УТВЕРЖДАЮ:

Начальник Управления
по охране и использованию объектов
культурного наследия

Комитета по государственному
контролю, использованию и охране
памятников истории и культуры
Санкт-Петербурга

Е.Е. Ломакина

20 20 г.
М.П.

ЗАДАНИЕ

на проведение работ по сохранению объекта
культурного наследия, включенного в единый государственный
реестр объектов культурного наследия
(памятников истории и культуры) народов Российской Федерации,
или выявленного объекта культурного наследия
от 20.08.2020 №

(приспособление объекта в части прокладки инженерных сетей (прокладка волоконно-оптического кабеля внутри и снаружи здания, размещение оптических муфт в чердачных и подвальных помещениях здания))


1. Наименование и категория историко-культурного значения объекта культурного наследия, включенного в единый государственный реестр объектов культурного наследия (памятников истории и культуры) народов Российской Федерации (далее - реестр), или наименование выявленного объекта культурного наследия:

«Дом жилой» является объектом культурного наследия федерального значения на основании постановления Правительства РФ № 527 от 10.07.2001

2. Адрес места нахождения объекта культурного наследия, включенного в реестр, или выявленного объекта культурного наследия по данным органов технической инвентаризации:

Санкт-Петербург						
(субъект Российской Федерации)						
Санкт-Петербург, Адмиралтейский район						
(населенный пункт)						
ул.	Галерная	д.	57	лит.	А	офис/кв.

КЛИОП СПб
№ 01-52-1716/20-01
от 20.08.2020



3. Сведения о собственнике либо ином законном владельце объекта культурного наследия, включенного в реестр, или выявленного объекта культурного наследия:
Собственник (законный владелец):

Собственники помещений в многоквартирном доме

(указать полное наименование, организационно-правовую форму юридического лица в соответствии с учредительными документами; фамилию, имя, отчество (при наличии) - для физического лица)



СОГЛАСОВАНО:
Первый заместитель
председателя
 (подпись)
Комитета по
информатизации и
связи
 (подпись)
С.М. Журиков
 (подпись) ФРИСО
 "08" "09" 2020 г.
 М.П.

УТВЕРЖДАЮ:
 Временно исполняющий обязанности
 первого заместителя председателя
 (подпись)
 Комитета по государственному
 контролю, использованию и охране
 памятников истории и культуры
 Санкт-Петербурга
 (подпись)
 Е.Г. Ломкина
 (подпись) ФРИСО
 "31" "08" 2020 г.
 М.П.

ЗАДАНИЕ

на проведение работ по сохранению объекта
 культурного наследия, включенного в единый государственный
 реестр объектов культурного наследия
 (памятников истории и культуры) народов Российской Федерации,
 или выявленного объекта культурного наследия
 от 31.08.2020 № 01-02-1706

(приспособление объекта в части прокладки инженерных сетей (прокладка волоконно-оптического кабеля внутри и снаружи здания, размещение оптических муфт в чердачных и подвальных помещениях здания))

1. Наименование и категория историко-культурного значения объекта культурного наследия, включенного в единый государственный реестр объектов культурного наследия (памятников истории и культуры) народов Российской Федерации (далее - реестр), или наименование выявленного объекта культурного наследия:

«Дворец Великого князя Николая Николаевича (Ксенинский институт)»: «Дворец», «Манеж», «Корпус служебный», «Копишни главные дворцовые», «Копишни дежурные» являются объектами культурного наследия федерального значения на основании постановления Правительства РФ № 527 от 10.07.2001

2. Адрес места нахождения объекта культурного наследия, включенного в реестр, или выявленного объекта культурного наследия по данным органов технической инвентаризации:

Санкт-Петербург					
(субъект Российской Федерации)					
Санкт-Петербург, Адмиралтейский район					
(населенный пункт)					
п.п.	Труда	д.	4	лит.	В. офис/кв.

3. Сведения о собственнике либо ином законном владельце объекта культурного наследия, включенного в реестр, или выявленного объекта культурного наследия:

Собственник (законный владелец):

(указать полное наименование, организационно-правовую форму юридического лица в соответствии с учредительными документами; фамилию, имя, отчество (при наличии) - для физического лица)

СОГЛАСОВАНО:

Первый заместитель
председателя
Комитета по
инвентаризации и
оценке
И.В. Жуков
20 20 г.
М.П.

УТВЕРЖДАЮ:

Начальник Управления
по охране и исполнению объектов
культурного наследия
Комитета по государственному
контролю, исполнению и охране
памятников истории и культуры
Санкт-Петербурга
Е.Е. Дышман
20 20 г.
М.П.

ЗАДАНИЕ

на проведение работ по сохранению объекта
культурного наследия, включенного в единый государственный
реестр объектов культурного наследия
(памятников истории и культуры) народов Российской Федерации,
или выявленного объекта культурного наследия
от 20 20 г. №

(приспособление объекта в части прокладки инженерных сетей (проводка волоконно-оптического кабеля внутри и снаружи здания, размещение оптических муфт в чердачных и подвальных помещениях здания))

1. Наименование и категория историко-культурного значения объекта культурного наследия, включенного в единый государственный реестр объектов культурного наследия (памятников истории и культуры) народов Российской Федерации (далее - реестр), или наименование выявленного объекта культурного наследия:

«Корпус для прислуги» является объектом культурного наследия федерального значения на основании постановления Правительства РФ № 527 от 10.07.2001

2. Адрес места нахождения объекта культурного наследия, включенного в реестр, или выявленного объекта культурного наследия по данным органов технической инвентаризации:

Санкт-Петербург
(субъект Российской Федерации)

Санкт-Петербурге, Адмиралтейский район
(инвентарный пункт)

пл.	Грунто	д.	4	лит.	А	офис/кп.
-----	--------	----	---	------	---	----------

3. Сведения о собственнике либо ином законном владельце объекта культурного наследия, включенного в реестр, или выявленного объекта культурного наследия:
Собственник (законный владелец):

Общественная организация Межрегиональное Санкт-Петербурга и Ленинградской области объединение организаций профсоюзов "Ленинградская Федерация Профсоюзов"
(указать полное наименование, организационно-правовую форму юридического лица и соответствие с учредительными документами; фамилию, имя, отчество (при наличии) - для физического лица)

СОГЛАСОВАНО:
Первый заместитель
председателя
 Комитета по
 историко-культурному наследию и
 связи

А.В. Мухоморов
 (подпись) (И.О.Ф.)
 "08" 09 2020 г.
 М.П.

УТВЕРЖДАЮ:
 Временно исполняющий обязанности
 первого заместителя председателя

Комитета по государственному контролю, использованию и охране
 памятников истории и культуры
 - Санкт-Петербурга -
 Е.Е. Ломажина
 (подпись) (И.О.Ф.)
 "15" 09 2020 г.
 М.П.

ЗАДАНИЕ
 на проведение работ по сохранению объекта
 культурного наследия, включенного в единый государственный
 реестр объектов культурного наследия
 (памятников истории и культуры) народов Российской Федерации,
 или выявленного объекта культурного наследия
 от 1 СЕН 2020 № _____

(приспособление объекта в части прокладки инженерных сетей (прокладка волоконно-оптического кабеля внутри и снаружи здания, размещение оптических муфт в чердачных и подвальных помещениях здания))

1. Наименование и категории историко-культурного значения объекта культурного наследия, включенного в единый государственный реестр объектов культурного наследия (памятников истории и культуры) народов Российской Федерации (далее - реестр), или наименование выявленного объекта культурного наследия:

«Дом Паскевича Ф.И. с дворовыми флигелями» является объектом культурного наследия федерального значения на основании постановления Правительства РФ № 527 от 10.07.2001

2. Адрес места нахождения объекта культурного наследия, включенного в реестр, или выявленного объекта культурного наследия по данным органов технической инвентаризации:

Санкт-Петербург						
(субъект Российской Федерации)						
Санкт-Петербург, Адмиралтейский район						
(населенный пункт)						
ул.	Галерная	д.	7	лит.	А	офис/кв.



3. Сведения о собственнике либо ином законном владельце объекта культурного наследия, включенного в реестр, или выявленного объекта культурного наследия:
 Собственник (законный владелец):

(указать полное наименование, организационно-правовую форму юридического лица в соответствии с учредительными документами; фамилию, имя, отчество (при наличии) - для физического лица)

СОГЛАСОВАНО:
Первой заместителем
председателя
Комитета по
информационным и
связи

 А.М. Журав
 20 08 2020 г.
 М.П.

УТВЕРЖДАЮ:
 Начальник Управления
 по охране и использованию объектов
 культурного наследия
 Комитета по государственному
 контролю, использованию и охране
 памятников истории и культуры
 Санкт-Петербурга
 Е.Е. Ломакина
 20 08 2020 г.
 М.П.

ЗАДАНИЕ

на проведение работ по сохранению объекта культурного наследия, включенного в единый государственный реестр объектов культурного наследия (памятников истории и культуры) народов Российской Федерации, или выявленного объекта культурного наследия от 20 08 2020 №

(приспособление объекта в части прокладки инженерных сетей (прокладка волоконно-оптического кабеля внутри и снаружи здания, размещение оптических муфт и чердачных и подвальных помещениях здания))

1. Наименование и категория историко-культурного значения объекта культурного наследия, включенного в единый государственный реестр объектов культурного наследия (памятников истории и культуры) народов Российской Федерации (далее - реестр), или наименование выявленного объекта культурного наследия:

«Казармы (Трехэскадронный корпус)» является объектом культурного наследия федерального значения на основании постановления Правительства РФ № 527 от 10.07.2001

2. Адрес места нахождения объекта культурного наследия, включенного в реестр, или выявленного объекта культурного наследия по данным органов технической инвентаризации:

Санкт-Петербург					
(субъект Российской Федерации)					
Санкт-Петербург, Адмиралтейский район					
(исключенный пункт)					
УЛ	Константиновский бульвар	д.	4	лит.	А офис/кв.

КЛИОП СПб
 № 01-52/1681/20-01
 от 20 08 2020



3. Сведения о собственнике либо ином законном владельце объекта культурного наследия, включенного в реестр, или выявленного объекта культурного наследия: Собственник (законный владелец):

Федеральное государственное бюджетное учреждение культуры "Агентство по управлению и использованию памятников истории и культуры"

(указать полную наименование, организационно-правовую форму юридического лица в соответствии с учредительными документами; фамилию, имя, отчество (при наличии) - для физического лица)

СОГЛАСОВАНО:

Председатель
Комитета по информатизации
и связи

С.В. Котляков

24 08 2020 г.

М.П.

УТВЕРЖДАЮ:

Начальник Управления
по охране и использованию объектов
культурного наследия

Комитета по государственному
контролю, использованию и охране
памятников истории и культуры
Санкт-Петербурга

Е.Е. Ломасина

20 08 2020 г.

М.П.

ЗАДАНИЕ

на проведение работ по сохранению объекта
культурного наследия, включенного в единый государственный
реестр объектов культурного наследия
(памятников истории и культуры) народов Российской Федерации,
или выявленного объекта культурного наследия
от 20.08.2020 №

(приспособление объекта в части прокладки инженерных сетей (прокладка волоконно-оптического кабеля внутри и снаружи здания, размещение оптических муфт в чердачных и подвальных помещениях здания))

1. Наименование и категория историко-культурного значения объекта культурного наследия, включенного в единый государственный реестр объектов культурного наследия (памятников истории и культуры) народов Российской Федерации (далее - реестр), или наименование выявленного объекта культурного наследия:

«Манеж» является объектом культурного наследия федерального значения на основании постановления Правительства РФ № 527 от 10.07.2001

2. Адрес места нахождения объекта культурного наследия, включенного в реестр, или выявленного объекта культурного наследия по данным органов технической инвентаризации:

Санкт-Петербург			
(субъект Российской Федерации)			
Санкт-Петербург, Адмиралтейский район		КЛИОП СПб № 01-52-1700/20-0-1 от 20.08.2020	
(населенный пункт)			
п.л.	Исаакиевская	д.	1 лит.
			А офис/кв.

3. Сведения о собственнике либо ином законном владельце объекта культурного наследия, включенного в реестр, или выявленного объекта культурного наследия:

Собственник (законный владелец):

Санкт-Петербургское государственное бюджетное учреждение культуры "Центральный выставочный зал "Манеж"

(указать полное наименование, организационно-правовую форму юридического лица в соответствии с учредительными документами; фамилию, имя, отчество (при наличии) - для физического лица)

СОГЛАСОВАНО:
 Первый заместитель
 председателя
 Комитета по
 информатизации и
 связи

В.М. Жуков
 (подпись)
 " 08 " 09 20 20 г.
 М.П.

УТВЕРЖДАЮ:
 временно исполняющий обязанности
 первого заместителя председателя
 Комитета по государственному
 контролю, использованию и охране
 памятников истории и культуры
 Санкт-Петербурга

Е.Е. Домогатова
 (подпись)
 " 08 " 09 20 20 г.
 М.П.

ЗАДАНИЕ

на проведение работ по сохранению объекта
 культурного наследия, включенного в единый государственный
 реестр объектов культурного наследия
 (памятников истории и культуры) народов Российской Федерации,
 или выявленного объекта культурного наследия

от 01.08.2020 №

(приспособление объекта в части прокладки инженерных сетей (прокладка волоконно-оптического кабеля внутри и снаружи здания, размещение оптических муфт в чердачных и подвальных помещениях здания))

1. Наименование и категория историко-культурного значения объекта культурного наследия, включенного в единый государственный реестр объектов культурного наследия (памятников истории и культуры) народов Российской Федерации (далее - реестр), или наименование выявленного объекта культурного наследия:

«Дом С.О. Китнера» является выявленным объектом культурного наследия на основании приказа председателя КГИОП № 15 от 20.02.2001

2. Адрес места нахождения объекта культурного наследия, включенного в реестр, или выявленного объекта культурного наследия по данным органов технической инвентаризации:

Санкт-Петербург					
(субъект Российской Федерации)					
Санкт-Петербург, Адмиралтейский район					
(населенный пункт)					
ул.	Почтамтская	д.	1	лит.	А офис/кв.

КГИОП СПб
 № 01-52-1703/200-1
 от 01.08.2020



3. Сведения о собственнике либо ином законном владельце объекта культурного наследия, включенного в реестр, или выявленного объекта культурного наследия:

Собственник (законный владелец):

Собственники помещений в многоквартирном доме
(указать полное наименование, организационно-правовую форму юридического лица в соответствии с учредительными документами; фамилию, имя, отчество (при наличии) - для физического лица)

Адрес места нахождения:

СОГЛАСОВАНО:

Председатель
Комитета по информатизации
и связи

С.В. Жаранин

20 02 2020

М.П.

УТВЕРЖДАЮ:

Начальник Управления
по охране и использованию объектов
культурного наследия

Комитета по государственному
контролю, использованию и охране
памятников истории и культуры
Санкт-Петербурга

Е.Е. Ломакина

20 02 2020 г.

М.П.

ЗАДАНИЕ

на проведение работ по сохранению объекта
культурного наследия, включенного в единый государственный
реестр объектов культурного наследия
(памятников истории и культуры) народов Российской Федерации,
или выявленного объекта культурного наследия
от 20.02.2020 №

(приспособление объекта в части прокладки инженерных сетей (прокладка волоконно-оптического кабеля внутри и снаружи здания, размещение оптических муфт в чердачных и подвальных помещениях здания))

1. Наименование и категория историко-культурного значения объекта культурного наследия, включенного в единый государственный реестр объектов культурного наследия (памятников истории и культуры) народов Российской Федерации (далее - реестр), или наименование выявленного объекта культурного наследия:

«Дом Адам» является выявленным объектом культурного наследия на основании приказа председателя КГИОП № 15 от 20.02.2001

2. Адрес места нахождения объекта культурного наследия, включенного в реестр, или выявленного объекта культурного наследия по данным органов технической инвентаризации:

Санкт-Петербург
(субъект Российской Федерации)

Санкт-Петербург, Адмиралтейский район
(населенный пункт)

ул.	Почтамтская	д.	12	лит.	А	офис/кв.	
-----	-------------	----	----	------	---	----------	--

КГИОП СПб
№ 01-52-1708/20-01
от 20.02.2020



3. Сведения о собственнике либо ином законном владельце объекта культурного наследия, включенного в реестр, или выявленного объекта культурного наследия:
Собственник (законный владелец):

Собственники помещений в многоквартирном доме

(указать полное наименование, организационно-правовую форму юридического лица в соответствии с учредительными документами; фамилию, имя, отчество (при наличии) - для физического лица)

Адрес места нахождения:

Handwritten signature

СОГЛАСОВАНО:

Председатель
Комитета по информатизации
и связи



24.08.2020

М.П.

УТВЕРЖДАЮ:

Начальник Управления
по охране и использованию объектов
культурного наследия

Комитета по государственному
контролю, использованию и охране
памятников истории и культуры
Санкт-Петербурга

Е.Е. Ломажина

20.08.2020 г.

М.П.

ЗАДАНИЕ

на проведение работ по сохранению объекта
культурного наследия, включенного в единый государственный
реестр объектов культурного наследия
(памятников истории и культуры) народов Российской Федерации,
или выявленного объекта культурного наследия
от 20.08.2020 №

(приспособление объекта в части прокладки инженерных сетей (прокладка волоконно-оптического кабеля внутри и снаружи здания, размещение оптических муфт в чердачных и подвальных помещениях здания))

1. Наименование и категория историко-культурного значения объекта культурного наследия, включенного в единый государственный реестр объектов культурного наследия (памятников истории и культуры) народов Российской Федерации (далее - реестр), или наименование выявленного объекта культурного наследия:

«Дом А.П. Козлова» является выявленным объектом культурного наследия на основании приказа председателя КГИОП № 15 от 20.02.2001

2. Адрес места нахождения объекта культурного наследия, включенного в реестр, или выявленного объекта культурного наследия по данным органов технической инвентаризации:

Санкт-Петербург

(субъект Российской Федерации)

Санкт-Петербург, Адмиралтейский район

(населенный пункт)

ул.	Большая Морская	д.	56	лит.	А	офис/кв.
-----	-----------------	----	----	------	---	----------

КГИОП СПб
№ 01-52-1672/20-01
от 20.08.2020



3. Сведения о собственнике либо ином законном владельце объекта культурного наследия, включенного в реестр, или выявленного объекта культурного наследия:
Собственник (законный владелец):

Собственники помещений в многоквартирном доме

(указать полное наименование, организационно-правовую форму юридического лица в соответствии с учредительными документами; фамилию, имя, отчество (при наличии) - для физического лица)



СОГЛАСОВАНО:

Председатель
Комитета по информации
и связи

А.В. Жуков

24 20 20 21

М.П.



УТВЕРЖДАЮ:

Начальник Управления
по охране и использованию объектов
культурного наследия

Комитета по государственному
контролю, использованию и охране
памятников истории и культуры
Санкт-Петербурга

Е.Е. Ломакина

20 20 21 г.

М.П.

ЗАДАНИЕ

на проведение работ по сохранению объекта
культурного наследия, включенного в единый государственный
реестр объектов культурного наследия
(памятников истории и культуры) народов Российской Федерации,
или выявленного объекта культурного наследия

от _____ № _____

(приспособление объекта и части прокладки инженерных сетей (прокладка волоконно-оптического кабеля внутри и снаружи здания, размещение оптических муфт в чердачных и подвальных помещениях здания))

1. Наименование и категория историко-культурного значения объекта культурного наследия, включенного в единый государственный реестр объектов культурного наследия (памятников истории и культуры) народов Российской Федерации (далее - реестр), или наименование выявленного объекта культурного наследия:

«Главный почтамт с аркой» является объектом культурного наследия федерального значения на основании постановления Правительства РФ № 527 от 10.07.2001

2. Адрес места нахождения объекта культурного наследия, включенного в реестр, или выявленного объекта культурного наследия по данным органов технической инвентаризации:

Санкт-Петербург					
(субъект Российской Федерации)					
Санкт-Петербург, Адмиралтейский район					
(инвентарный пункт)					
ул.	Почтамтская	д.	0	лит.	А офис/кв.

КЛИОП СПб
№ 01-52-1600/20 01
от 20.08.2020



3. Сведения о собственнике либо ином законном владельце объекта культурного наследия, включенного в реестр, или выявленного объекта культурного наследия:
Собственник (законный владелец):

Федеральное государственное унитарное предприятие «Почта России»
(указать полное наименование, организационно-правовую форму юридического лица в соответствии с учредительными документами; фамилия, имя, отчество (при наличии) - для физического лица)

В.В. В.

СОГЛАСОВАНО:

Председатель
Комитета по информатизации
и СВЯЗИ

[Handwritten signature]

М.П.

20 20 г.

УТВЕРЖДАЮ:

Заместитель начальника Управления
по охране и использованию объектов
культурного наследия – начальник
отдела Адмиралтейского района

[Handwritten signature]

М.П.

20 20 г.

ЗАДАНИЕ

на проведение работ по сохранению объекта
культурного наследия, включенного в единый государственный
реестр объектов культурного наследия
(памятников истории и культуры) народов Российской Федерации,
или выявленного объекта культурного наследия

от 12 АУГ 2020 № 0-52-1668
(приспособление объекта в части прокладки инженерных сетей (прокладка волоконно-оптического кабеля внутри и снаружи здания, размещение оптических муфт в чердачных и подвальных помещениях здания))

1. Наименование и категория историко-культурного значения объекта культурного наследия, включенного в единый государственный реестр объектов культурного наследия (памятников истории и культуры) народов Российской Федерации (далее - реестр), или наименование выявленного объекта культурного наследия:

«Дом Карамзина В.Н. (Коровиной Л.Н.) с дворовыми флигелями» является объектом культурного наследия федерального значения на основании Постановления Правительства РФ № 527 от 10.07.2001

2. Адрес места нахождения объекта культурного наследия, включенного в реестр, или выявленного объекта культурного наследия по данным органов технической инвентаризации:

Санкт-Петербург							
(субъект Российской Федерации)							
Санкт-Петербург, Адмиралтейский район							
(населенный пункт)							
ул.	Большая Морская	д.	55	лит.	А	офис/кв.	-

3. Сведения о собственнике либо ином законном владельце объекта культурного наследия, включенного в реестр, или выявленного объекта культурного наследия:

Собственник (законный владелец):	Собственники помещений в многоквартирном доме
	(указать полное наименование, организационно-правовую форму юридического лица в соответствии с учредительными документами; фамилию, имя, отчество (при наличии) - для физического лица)

СОГЛАСОВАНО:
*Первый заместитель
 председателя*
 Комитета по государственному
 контролю, использованию и охране
 памятников истории и культуры
 Санкт-Петербурга
 М.П. *В.М. Жуков*
 от "08" "09" 20 20 г.

УТВЕРЖДАЮ:
 Временно исполняющий обязанности
 Первого заместителя председателя
 Комитета по государственному
 контролю, использованию и охране
 памятников истории и культуры
 Санкт-Петербурга
 М.П. *Е.Е. Дюжанина*
 от "11" "09" 20 20 г.

ЗАДАНИЕ

на проведение работ по сохранению объекта
 культурного наследия, включенного в единый государственный
 реестр объектов культурного наследия
 (памятников истории и культуры) народов Российской Федерации,
 или выявленного объекта культурного наследия
 от "11" "09" 2020 № 01-52-1667/20-

(приспособление для современного использования в части прокладки волоконно-оптического кабеля внутри и снаружи здания, размещения оптических муфт в чердачных и подвальных помещениях здания)

1. Наименование и категория историко-культурного значения объекта культурного наследия, включенного в единый государственный реестр объектов культурного наследия (памятников истории и культуры) народов Российской Федерации (далее – реестр), или наименование выявленного объекта культурного наследия:

выявленный объект культурного наследия «Доходный дом», входящий в состав выявленного объекта культурного наследия «Доходные дома М.С. Воронина», на основании Приказа председателя КГИОП № 15 от 20.02.2001

2. Адрес места нахождения объекта культурного наследия, включенного в реестр, или выявленного объекта культурного наследия по данным органов технической инвентаризации:

Санкт-Петербург					
(субъект Российской Федерации)					
Санкт-Петербург, Адмиралтейский район					
(населенный пункт)					
ул./пр.	наб. р. Мойки	д. 82		лит. А	офис/кв.

3. Сведения о собственнике либо ином законном владельце объекта культурного наследия, включенного в реестр, или выявленного объекта культурного наследия:

Собственник (законный владелец):

Совет многоквартирного дома
(указать полное наименование, организационно-правовую форму юридического лица в соответствии с учредительными документами; фамилию, имя, отчество (при наличии) - для физического лица)

Адрес места нахождения:

Санкт-Петербург
(субъект Российской Федерации)

СОГЛАСОВАНО:
*Первый заместитель
 председателя*
 (подпись)
*Комитета по
 историко-культурным и
 связям*
В.И. Журавлев
 (подпись)
 " 08 " 09 20 20 г.
 М.П.

УТВЕРЖДАЮ:
 Временно исполняющий обязанности
 первого заместителя председателя
 (подпись)
 Комитета по государственному
 контролю, использованию и охране
 памятников истории и культуры
 Санкт-Петербурга
 (подпись)
 " 08 " 09 20 20 г.
 М.П.

ЗАДАНИЕ

на проведение работ по сохранению объекта
 культурного наследия, включенного в единый государственный
 реестр объектов культурного наследия
 (памятников истории и культуры) народов Российской Федерации,
 или выявленного объекта культурного наследия

от 01 СЕН 2020 № _____

(приспособление объекта в части прокладки инженерных сетей (прокладка волоконно-оптического кабеля внутри и снаружи здания, размещение оптических муфт в чердачных и подвальных помещениях здания))

1. Наименование и категория историко-культурного значения объекта культурного наследия, включенного в единый государственный реестр объектов культурного наследия (памятников истории и культуры) народов Российской Федерации (далее - реестр), или наименование выявленного объекта культурного наследия:

«Особняк и дом И. Булычева (С.Б. Кафтала)»: «Особняку», «Доходный дом»,
 объекты культурного наследия регионального значения на основании
 распоряжения КГИОП № 10-22 от 21.07.2009

2. Адрес места нахождения объекта культурного наследия, включенного в реестр, или выявленного объекта культурного наследия по данным органов технической инвентаризации:

Санкт-Петербург					
(субъект Российской Федерации)					
Санкт-Петербург, Адмиралтейский район					
(населенный пункт)					
ул.	Галерная	д.	47	лит.	А
					офис/кв.

КГИОП СПб
 № 01-52-1691/200-1
 от 01.09.2020



3. Сведения о собственнике либо ином законном владельце объекта культурного наследия, включенного в реестр, или выявленного объекта культурного наследия:

Собственник (законный владелец):

Собственники помещений в многоквартирном доме

(указать полное наименование, организационно-правовую форму юридического лица в соответствии с учредительными документами; фамилию, имя, отчество (при наличии) - для физического лица)

СОГЛАСОВАНО:
Первый заместитель
председателя
 Комитета по
 историко-культурным и
 связям

В.А. Бунарев
 (подпись)
 "08" "09" 2020 г.
 М.П.

УТВЕРЖДАЮ:
 Временно исполняющий обязанности
 первого заместителя председателя

Комитета по государственному
 контролю, исследованию и охране
 памятников истории и культуры
 Санкт-Петербурга
 (подпись)
 Е.Е. Дубасина
 "11" "СЕН" 2020 г.
 М.П.

ЗАДАНИЕ

на проведение работ по сохранению объекта
 культурного наследия, включенного в единый государственный
 реестр объектов культурного наследия
 (памятников истории и культуры) народов Российской Федерации,
 или выявленного объекта культурного наследия
 от 11 СЕН 2020 № _____

(приспособление объекта в части прокладки инженерных сетей (прокладка волоконно-оптического кабеля внутри и снаружи здания, размещение оптических муфт в чердачных и подвальных помещениях здания))

1. Наименование и категория историко-культурного значения объекта культурного наследия, включенного в единый государственный реестр объектов культурного наследия (памятников истории и культуры) народов Российской Федерации (далее - реестр), или наименование выявленного объекта культурного наследия:

«Посольство Германии» является объектом культурного наследия федерального значения на основании постановления Правительства РФ № 527 от 10.07.2001

2. Адрес места нахождения объекта культурного наследия, включенного в реестр, или выявленного объекта культурного наследия по данным органов технической инвентаризации:

Санкт-Петербург					
(субъект Российской Федерации)					
Санкт-Петербург, Адмиралтейский район					
(населенный пункт)					
пл.	Исакиевская	д.	11	лит.	А офис/кв.

КЛИП СПб
 № 01-52-1678/20-01
 от 01.08.2020



3. Сведения о собственнике либо ином законном владельце объекта культурного наследия, включенного в реестр, или выявленного объекта культурного наследия:
 Собственник (законный владелец):

(указать полное наименование, организационно-правовую форму юридического лица в соответствии с учредительными документами, фамилию, имя, отчество (при наличии) - для физического лица)

СОГЛАСОВАНО:

Президент
Комитета по информатизации

С.В. Казакин

24 08 2020 г.

М.П.

УТВЕРЖДАЮ:

Начальник Управления по охране и использованию объектов культурного наследия

Комитета по государственному контролю, использованию и охране памятников истории и культуры Санкт-Петербурга

Е.Е. Ломакина

20 08 20 г.

М.П.

ЗАДАНИЕ

на проведение работ по сохранению объекта культурного наследия, включенного в единый государственный реестр объектов культурного наследия (памятников истории и культуры) народов Российской Федерации, или выявленного объекта культурного наследия от 20.08.2020 №

(приспособление объекта в части прокладки инженерных сетей (прокладка волоконно-оптического кабеля внутри и снаружи здания, размещение оптических муфт в чердачных и подвальных помещениях здания))

1. Наименование и категория историко-культурного значения объекта культурного наследия, включенного в единый государственный реестр объектов культурного наследия (памятников истории и культуры) народов Российской Федерации (далее - реестр), или наименование выявленного объекта культурного наследия:

«Усадьба Ломоносова М.В.» является объектом культурного наследия федерального значения на основании постановления Правительства РФ № 527 от 10.07.2001

2. Адрес места нахождения объекта культурного наследия, включенного в реестр, или выявленного объекта культурного наследия по данным органов технической инвентаризации:

Санкт-Петербург						
(субъект Российской Федерации)						
Санкт-Петербург, Адмиралтейский район						
(населенный пункт)						
ул.	Большая Морская	д.	61	лит.	А	офис/кв.

КЛИП СПб
№ 01-52-1668/2001
от 20.08.2020



3. Сведения о собственнике либо ином законном владельце объекта культурного наследия, включенного в реестр, или выявленного объекта культурного наследия:
Собственник (законный владелец):

Федеральное государственное унитарное предприятие "Почта России"

(указать полное наименование, организационно-правовую форму юридического лица в соответствии с учредительными документами; фамилию, имя, отчество (при наличии) - для физического лица)

СОГЛАСОВАНО:

Председатель
Комитета по информатизации
и связи

С.В. Карачин

24 08 2020 г.

М.П.



УТВЕРЖДАЮ:

Начальник Управления
по охране и использованию объектов
культурного наследия

Комитета по государственному
контролю, использованию и охране
памятников истории и культуры
Санкт-Петербурга

Е.Е. Ломашкина

20 08 2020 г.

М.П.

ЗАДАНИЕ

на проведение работ по сохранению объекта
культурного наследия, включенного в единый государственный
реестр объектов культурного наследия
(памятников истории и культуры) народов Российской Федерации,
или выявленного объекта культурного наследия
от 20.08.2020 №

(приспособление объекта в части прокладки инженерных сетей (прокладка волоконно-оптического кабеля внутри и снаружи здания, размещение оптических муфт и чердачных и подвальных помещениях здания))

1. Наименование и категории историко-культурного значения объекта культурного наследия, включенного в единый государственный реестр объектов культурного наследия (памятников истории и культуры) народов Российской Федерации (далее - реестр), или наименование выявленного объекта культурного наследия:

«Дом А.С. Уварова (В.А. Грейга)» является выявленным объектом культурного наследия на основании приказа председателя КГИОП № 15 от 20.02.2001

2. Адрес места нахождения объекта культурного наследия, включенного в реестр, или выявленного объекта культурного наследия по данным органа технической инвентаризации:

Санкт-Петербург

губерния Российской Федерации

Санкт-Петербург, Адмиралтейский район

(населенный пункт)

ул.	Наб. р. Мойки	д.	93	лит.	А	офис/кв.
-----	---------------	----	----	------	---	----------

КГИОП СПб
№ 01-52-1682/20-01
от 20.08.2020



3. Сведения о собственнике либо ином законном владельце объекта культурного наследия, включенного в реестр, или выявленного объекта культурного наследия:
Собственник (законный владелец):

Собственники помещений в многоквартирном доме

(указать полное наименование, организационно-правовую форму юридического лица и соответствующий учредительный документ или фамилию, имя, отчество (при наличии) для физического лица)

Handwritten signature

СОГЛАСОВАНО:

Продседатель
Комитета по информатизации
и связи

В.В. Каракин

20.08.2020 г.

М.П.

УТВЕРЖДАЮ:

Начальник Управления
по охране и использованию объектов
культурного наследия

Комитета по государственному
контролю, использованию и охране
памятников истории и культуры
Санкт-Петербурга

Е.Е. Ломкина

20.08.2020 г.

М.П.

ЗАДАНИЕ

на проведение работ по сохранению объекта
культурного наследия, включенного в единый государственный
реестр объектов культурного наследия
(памятников истории и культуры) народов Российской Федерации,
или выявленного объекта культурного наследия

от 20.08.2020 № 01-52-1697/20

(приспособление объекта в части прокладки инженерных сетей (прокладка волоконно-оптического кабеля внутри и снаружи здания, размещение оптических муфт в чердачных и подвальных помещениях здания))

1. Наименование и категории историко-культурного значения объекта культурного наследия, включенного в единый государственный реестр объектов культурного наследия (памятников истории и культуры) народов Российской Федерации (далее - реестр), или наименование выявленного объекта культурного наследия:

«Дом городских учреждений» является объектом культурного наследия федерального значения на основании постановления Правительства РФ № 527 от 10.07.2001

2. Адрес места нахождения объекта культурного наследия, включенного в реестр, или выявленного объекта культурного наследия по данным органов технической инвентаризации:

Санкт-Петербург						
(субъект Российской Федерации)						
Санкт-Петербург, Адмиралтейский район						
(населенный пункт)						
ул.	Саловая	д.	55-57	лит.	А	офис/кв.

КЛИОП СПб
№ 01-52-1697/20-01
от 20.08.2020



3. Сведения о собственнике либо ином законном владельце объекта культурного наследия, включенного в реестр, или выявленного объекта культурного наследия:
Собственник (законный владелец):

Собственники помещений в многоквартирном доме
(указать полное наименование, организационно-правовую форму юридического лица в соответствии с учредительными документами; фамилию, имя, отчество (при наличии) - для физического лица)

СОГЛАСОВАНО:

Председатель
Комитета по информатизации
и СВЯЗИ

С.В. Ханжонин

08 20 20 г.

М.П.

УТВЕРЖДАЮ:

Начальник Управления
по охране и использованию объектов
культурного наследия

Комитета по государственному
контролю, использованию и охране
памятников истории и культуры
Санкт-Петербурга

Е.Е. Домкина

20 20 г.

М.П.

ЗАДАНИЕ

на проведение работ по сохранению объекта
культурного наследия, включенного в единый государственный
реестр объектов культурного наследия
(памятников истории и культуры) народов Российской Федерации,
или выявленного объекта культурного наследия
от 20.08.2020 №

(приспособление объекта в части прокладки инженерных сетей (прокладка волоконно-оптического кабеля внутри и снаружи здания, размещение оптических муфт в чердачных и подвальных помещениях здания))

1. Наименование и категория историко-культурного значения объекта культурного наследия, включенного в единый государственный реестр объектов культурного наследия (памятников истории и культуры) народов Российской Федерации (далее - реестр), или наименование выявленного объекта культурного наследия:

«Дома купца Чельшева» является объектом культурного наследия регионального значения на основании решения Малого Совета Санкт-Петербургского горсовета № 327 от 07.09.1993

2. Адрес места нахождения объекта культурного наследия, включенного в реестр, или выявленного объекта культурного наследия по данным органов технической инвентаризации:

Санкт-Петербург					
(субъект Российской Федерации)					
Санкт-Петербург, Адмиралтейский район					
(выделенный пункт)					
ул.	Галерная	д.	25	лит.	А офис/каб.

КЛИОП СПб
№ 01-52-1677/200-1
от 20.08.2020



3. Сведения о собственнике либо ином законном владельце объекта культурного наследия, включенного в реестр, или выявленного объекта культурного наследия:
Собственник (законный владелец):

Собственники помещений в многоквартирном доме

(указать полное наименование, организационно-правовую форму юридического лица и соответствия с учредительными документами; фамилию, имя, отчество (при наличии) - для физического лица)

Handwritten signature

СОГЛАСОВАНО:

Председатель
Комитета по информатизации

С.В. Каратаев

24 08 20 20 г.

М.П.

УТВЕРЖДАЮ:

Начальник Управления
по охране и использованию объектов
культурного наследия

Комитета по государственному
контролю, использованию и охране
памятников истории и культуры
Санкт-Петербурга

Е.Е. Домашнев

20 08 20 20 г.

М.П.

ЗАДАНИЕ

на проведение работ по сохранению объекта
культурного наследия, включенного в единый государственный
реестр объектов культурного наследия
(памятников истории и культуры) народов Российской Федерации,
или выявленного объекта культурного наследия
от 20.08.2020 №

(приспособление объекта в части прокладки инженерных сетей (прокладка волоконно-оптического кабеля внутри и снаружи здания, размещение оптических муфт в чердачных и подвальных помещениях здания))

1. Наименование и категория историко-культурного значения объекта культурного наследия, включенного в единый государственный реестр объектов культурного наследия (памятников истории и культуры) народов Российской Федерации (далее - реестр), или наименование выявленного объекта культурного наследия:

«Дом М. Маркевича» является выявленным объектом культурного наследия на основании приказа председателя КГИОП № 15 от 20.02.2001

2. Адрес места нахождения объекта культурного наследия, включенного в реестр, или выявленного объекта культурного наследия по данным органов технической инвентаризации:

Санкт-Петербург					
(субъект Российской Федерации)					
Санкт-Петербург, Адмиралтейский район					
(населенный пункт)					
ул.	Галерная	д.	11	лит.	А
					офис/кв.



3. Сведения о собственнике либо ином законном владельце объекта культурного наследия, включенного в реестр, или выявленного объекта культурного наследия: Собственник (законный владелец):

Собственники помещений в многоквартирном доме

(указать полное наименование, организационно-правовую форму юридического лица в соответствии с учредительными документами; фамилия, имя, отчество (при наличии) - для физического лица)

Handwritten signature

СОГЛАСОВАНО:

Первый заместитель
председателя
Комитета по
информатизации
и связи

А.В. Шумаров

20 09 г.

М.П.

УТВЕРЖДАЮ:

Начальник Управления
по охране и использованию объектов
культурного наследия

Комитета по государственному
контролю, использованию и охране
памятников истории и культуры
Санкт-Петербурга

Е.Е. Ломакина

20 09 г.

М.П.

ЗАДАНИЕ

на проведение работ по сохранению объекта
культурного наследия, включенного в единый государственный
реестр объектов культурного наследия
(памятников истории и культуры) народов Российской Федерации,
или выявленного объекта культурного наследия
от 09 СЕН 2020 № 01-02-2/49

(приспособление объекта в части прокладки инженерных сетей (прокладка волоконно-оптического кабеля внутри и снаружи здания, размещение оптических муфт в чердачных и подвальных помещениях здания))

1. Наименование и категория историко-культурного значения объекта культурного наследия, включенного в единый государственный реестр объектов культурного наследия (памятников истории и культуры) народов Российской Федерации (далее - реестр), или наименование выявленного объекта культурного наследия:

«Дом С. Крамера (Г.А. Лепена)» является выявленным объектом культурного наследия на основании приказа председателя КГИОП № 15 от 20.02.2001

2. Адрес места нахождения объекта культурного наследия, включенного в реестр, или выявленного объекта культурного наследия по данным органов технической инвентаризации:

Санкт-Петербург						
(субъект Российской Федерации)						
Санкт-Петербург, Адмиралтейский район						
(населенный пункт)						
ул.	Большая Морская	д.	50	лит.	А	офис/кв.

3. Сведения о собственнике либо ином законном владельце объекта культурного наследия, включенного в реестр, или выявленного объекта культурного наследия:
Собственник (законный владелец):

Собственники помещений в многоквартирном доме
(указать полное наименование, организационно-правовую форму юридического лица в соответствии с учредительными документами; фамилия, имя, отчество (при наличии) - для физического лица)

СОГЛАСОВАНО:

Председатель
Комитета по информатизации
и связи

[Подпись]

« 24 » *авг.* 20 20 г.

М.П.

УТВЕРЖДАЮ:

Начальник Управления
по охране и использованию объектов
культурного наследия

Комитета по государственному
контролю, использованию и охране
памятников истории и культуры
Санкт-Петербурга

[Подпись]

Е.Е. Домкина

« 20 » *авг.* 20 20 г.

М.П.

ЗАДАНИЕ

на проведение работ по сохранению объекта
культурного наследия, включенного в единый государственный
реестр объектов культурного наследия
(памятников истории и культуры) народов Российской Федерации,
или выявленного объекта культурного наследия
от 20.08.2020 № _____

(приспособление объекта в части прокладки инженерных сетей (прокладка волоконно-оптического кабеля внутри и снаружи здания, размещение оптических муфт в чердачных и подвальных помещениях здания))


1. Наименование и категории историко-культурного значения объекта культурного наследия, включенного в единый государственный реестр объектов культурного наследия (памятников истории и культуры) народов Российской Федерации (далее - реестр), или наименование выявленного объекта культурного наследия:

«Дом Майера Э.М.» является объектом культурного наследия регионального значения на основании закона Санкт-Петербурга № 174-27 от 05.07.1999

2. Адрес места нахождения объекта культурного наследия, включенного в реестр, или выявленного объекта культурного наследия по данным органов технической инвентаризации:

Санкт-Петербург					
(субъект Российской Федерации)					
Санкт-Петербург, Адмиралтейский район					
(населенный пункт)					
ул.	Галерная	д.	29	лит.	А
			офис/кв.		

КЛИОП СПб
№ 01-52-1740/2001
от 20.08.2020



3. Сведения о собственнике либо ином законном владельце объекта культурного наследия, включенного в реестр, или выявленного объекта культурного наследия:

Собственник (законный владелец):

Собственники помещений в многоквартирном доме

(указать полное наименование, организационно-правовую форму юридического лица в соответствии с учредительными документами; фамилию, имя, отчество (при наличии) - для физического лица)

СОГЛАСОВАНО:

Председатель
Комитета по информатизации
и связи

С.В. Калинин
(подпись)
24
20 20 г.
М.П.

УТВЕРЖДАЮ:

Начальник Управления
по охране и использованию объектов
культурного наследия

(подпись)
Комитета по государственному
контролю, использованию и охране
памятников истории и культуры
Санкт-Петербурга
(функционал органа охраны)
Е.Е. Ломакина
(подпись)
20 20 г.
М.П.

ЗАДАНИЕ

на проведение работ по сохранению объекта
культурного наследия, включенного в единый государственный
реестр объектов культурного наследия
(памятников истории и культуры) народов Российской Федерации,
или выявленного объекта культурного наследия
от 20.08.2020 №

(приспособление объекта и части прокладки инженерных сетей (прокладка волоконно-оптического кабеля внутри и снаружи здания, размещение оптических муфт в чердачных и подвальных помещениях здания))


1. Наименование и категория историко-культурного значения объекта культурного наследия, включенного в единый государственный реестр объектов культурного наследия (памятников истории и культуры) народов Российской Федерации (далее - реестр), или наименование выявленного объекта культурного наследия:

«Квартира, в которой жил композитор и музыковед Асафьев Борис Владимирович в 1933-1943 гг.» является объектом культурного наследия регионального значения на основании закона Санкт-Петербурга № 174-27 от 05.07.1999

2. Адрес места нахождения объекта культурного наследия, включенного в реестр, или выявленного объекта культурного наследия по данным органов технической инвентаризации:

Санкт-Петербург						
(субъект Российской Федерации)						
Санкт-Петербург, Адмиралтейский район						
(населенный пункт)						
ул.	Кониговарлейский бульвар	д.	6	лит.	А	офис/кв.

КЛИП СПб
№ 01-52-1636/20-0-1
от 20.08.2020



3. Сведения о собственнике либо ином законном владельце объекта культурного наследия, включенного в реестр, или выявленного объекта культурного наследия:
Собственник (законный владелец):

Собственники помещений в многоквартирном доме

(указать полное наименование, организационно-правовую форму юридического лица в соответствии с учредительными документами; фамилию, имя, отчество (при наличии) - для физического лица)

Министерство культуры
Российской Федерации

ЛИЦЕНЗИЯ

№ МКРФ 02675 от 6 июля 2015 г.

На осуществление деятельности по сохранению объектов культурного наследия (памятников истории и культуры) народов Российской Федерации

(указывается конкретный вид лицензируемой деятельности)

Виды работ, выполняемых в составе лицензируемого вида деятельности, в соответствии с частью 2 статьи 12 Федерального закона «О лицензировании отдельных видов деятельности»:

согласно приложению № 1 к лицензии

(указываются в соответствии с перечнем работ, установленным положением о лицензировании соответствующего вида деятельности)

Настоящая лицензия предоставлена:

Обществу с ограниченной ответственностью «СвязьСтройСервис»

ООО «ССС»

(указывается полное и (в случае, если имеется), сокращенное наименование (в том числе фирменное наименование), организационно-правовая форма юридического лица (фамилия, имя и (в случае, если имеется) отчество индивидуального предпринимателя, данные документа, удостоверяющего его личность)

Основной государственный регистрационный номер юридического лица (индивидуального предпринимателя) (ОГРН) **1127847119872**

Идентификационный номер налогоплательщика (ИНН) **7814529565**

007097

Адрес места нахождения и места осуществления лицензируемого вида деятельности:

**197342, г. Санкт-Петербург, ул. Сердобольская,
д. 64, лит. К, пом. 11-Н, комн. 93**

(указываются адрес места нахождения (место жительства – для индивидуального предпринимателя),
и адреса мест осуществления работ (услуг), выполняемых (оказываемых) в составе лицензируемого вида деятельности)

Настоящая лицензия предоставлена на срок бессрочно

Настоящая лицензия предоставлена на основании решения лицензирующего органа – приказа:

№1919 от 6 июля 2015 г.

Настоящая лицензия переоформлена на основании решения лицензирующего органа – приказа:

№1746 от 8 октября 2018 г.

Настоящая лицензия имеет 1 приложение, являющееся ее неотъемлемой частью на 1 листе.

Заместитель Министра

(должность уполномоченного лица)



(подпись уполномоченного лица)

С.Г.Обрывалин

(ф.и.о. уполномоченного лица)

Министерство культуры
Российской Федерации

ПРИЛОЖЕНИЕ № 1

к лицензии № **МКРФ 02675** от **6 июля 2015 г.**

виды выполняемых работ:

разработка проектной документации по консервации, реставрации и воссозданию объектов культурного наследия (памятников истории и культуры) народов Российской Федерации;

разработка проектной документации по ремонту и приспособлению объектов культурного наследия (памятников истории и культуры) народов Российской Федерации;

ремонт и приспособление объектов культурного наследия (памятников истории и культуры) народов Российской Федерации.

Заместитель Министра

(должность уполномоченного лица)



(подпись уполномоченного лица)

С.Г.Обрывалин

(ф.и.о. уполномоченного лица)

007086