



**ФЕДЕРАЛЬНОЕ ГОСУДАРСТВЕННОЕ БЮДЖЕТНОЕ УЧРЕЖДЕНИЕ НАУКИ
ИНСТИТУТ ИСТОРИИ МАТЕРИАЛЬНОЙ КУЛЬТУРЫ
РОССИЙСКОЙ АКАДЕМИИ НАУК (ИИМК РАН)**

Дворцовая наб., 18, лит. А, Санкт-Петербург, 191186
тел. +7 (812) 5715092, факс +7 (812) 5716271, Эл. почта: admin@archeo.ru
ОКПО: 02698499, ОГРН: 1027809188527, ИНН: 7825004658, КПП: 784101001

УТВЕРЖДАЮ

Заместитель директора ИИМК РАН
Соловьева Н.Ф.

«21» декабря 2021 г.

Акт государственной историко-культурной экспертизы земельного участка, подлежащего воздействию земляных, строительных, мелиоративных и (или) хозяйственных работ, предусмотренных статьей 25 Лесного кодекса Российской Федерации работ по использованию лесов (за исключением работ, указанных в пунктах 3, 4 и 7 части 1 статьи 25 Лесного кодекса Российской Федерации) и иных работ в случае, если федеральный орган охраны объектов культурного наследия и орган охраны объектов культурного наследия субъекта Российской Федерации не имеют данных об отсутствии на указанных землях объектов археологического наследия, включенных в реестр, и выявленных объектов археологического наследия (земельного участка по адресу: г. Санкт-Петербург, улица Добровольцев, участок 1, (юго-восточнее пересечения с Андреевским переулком) (кадастровый номер: 78:40:0008454:22))

Заказчик: ООО «СУ-17»

г. Санкт-Петербург,
Красносельский район
2021

Акт государственной историко-культурной экспертизы земельного участка, подлежащего воздействию земляных, строительных, мелиоративных и (или) хозяйственных работ, предусмотренных статьей 25 Лесного кодекса Российской Федерации работ по использованию лесов (за исключением работ, указанных в пунктах 3, 4 и 7 части 1 статьи 25 Лесного кодекса Российской Федерации) и иных работ в случае, если федеральный орган охраны объектов культурного наследия и орган охраны объектов культурного наследия субъекта Российской Федерации не имеют данных об отсутствии на указанных землях объектов археологического наследия, включенных в реестр, и выявленных объектов археологического наследия (земельного участка по адресу: г. Санкт-Петербург, улица Добровольцев, участок 1, (юго-восточнее пересечения с Андреевским переулком) (кадастровый номер: 78:40:0008454:22))

Настоящий акт государственной историко-культурной экспертизы составлен в соответствии с Положением о государственной историко-культурной экспертизе, утвержденным постановлением Правительства Российской Федерации от 15 июля 2009 г. № 569.

Дата начала проведения экспертизы: «23» июня 2021 г.

Дата окончания экспертизы: «21» декабря 2021 г.

Место проведения экспертизы: г. Санкт-Петербург, Красносельский район, ул. Добровольцев, участок 1, (кадастровый номер: 78:40:0008454:22)

Заказчик экспертизы: ООО «СУ-17»

Юридический адрес: 198096, г. Санкт-Петербург, пр. Стачек, д. 55, лит. А, пом. 56-н
ИНН 7807028906 / КПП 780501001
ОГРН 1027804605069
Электронная почта: su-17spb@mail.ru
Тел.: 8 (812) 783-37-25

Сведения об экспертной организации:

Полное наименование	Федеральное государственное бюджетное учреждение науки Институт истории материальной культуры Российской академии наук
Краткое наименование	ИИМК РАН
Организационно-правовая	Федеральное государственное бюджетное

форма	учреждение науки
Ведомственная принадлежность	Министерство науки и высшего образования Российской Федерации
Адрес	Российская Федерация, 191186, Санкт-Петербург, Дворцовая наб. 18, лит. А
Реквизиты	ИНН 7825004658 КПП 784101001 ОГРН: 1027809188527 ОКПО: 0269849 ОКВЭД 72.20

На основании пп. б) п.7 Положения о государственной историко-культурной экспертизе, утвержденного постановлением Правительства Российской Федерации от 15 июля 2009 г. № 569 (в редакции от 27.04.2017) ИИМК РАН соответствует требованию в части кадрового состава, как юридическое лицо, привлекаемое в качестве эксперта (см. Приложение 9).

Сведения об эксперте:

Фамилия, имя, отчество	Субботин Андрей Викторович
Образование	высшее
Специальность	история
Ученая степень (звание)	кандидат исторических наук
Стаж работы	41 год
Место работы и должность	ст.н.с. ИИМК РАН
Реквизиты аттестации	Государственный эксперт по проведению историко-культурной экспертизы (приказ Министерства культуры Российской Федерации № 1998 от 19.11.2018 г. «Об утверждении статуса аттестованного эксперта по проведению государственной историко-культурной экспертизы» (п. 23)) Объекты экспертизы: <ul style="list-style-type: none"> - выявленные объекты культурного наследия в целях обоснования целесообразности включения данных объектов в реестр; - земли, подлежащие воздействию земляных, строительных, мелиоративных, хозяйственных работ, предусмотренных статьей 25 Лесного кодекса Российской Федерации работ по использованию лесов (за исключением работ, указанных в пунктах 3, 4 и 7 части 1 статьи 25 Лесного кодекса Российской Федерации)

	<p>Федерации) и иных работ, в случае, если орган охраны объектов культурного наследия не имеет данных об отсутствии на указанных землях объектов культурного наследия, включенных в реестр, выявленных объектов культурного наследия либо объектов, обладающих признаками объекта культурного наследия;</p> <ul style="list-style-type: none"> - документы, обосновывающие включение объектов культурного наследия в реестр; - документы, обосновывающие исключение объектов культурного наследия из реестра; - документация, за исключением научных отчетов о выполненных археологических полевых работах, содержащая результаты исследований, в соответствии с которыми определяется наличие или отсутствие объектов, обладающих признаками объекта культурного наследия, на земельных участках, подлежащих воздействию земляных, строительных, мелиоративных, хозяйственных работ, работ по использованию лесов и иных работ. - документация или разделы документации, обосновывающие меры по обеспечению сохранности объекта культурного наследия, включенного в реестр, выявленного объекта культурного наследия либо объекта, обладающего признаками объекта культурного наследия, при проведении земляных, мелиоративных, хозяйственных работ, указанных в настоящей статье работ по использованию лесов и иных работ в границах территории объекта культурного наследия либо на земельном участке, непосредственно связанном с земельным участком в границах территории объекта культурного наследия.
--	---

В соответствии с законодательством Российской Федерации эксперт несет ответственность за достоверность сведений, изложенных в заключении экспертизы.

Эксперт Субботин А.В.

Отношения к заказчику

Экспертная организация:

- не участвует в разработке проектной документации на строительство, расширение, реконструкцию, техническое перевооружение, консервацию и ликвидацию, и иное хозяйственное освоение объекта или объектов, в отношении которых проводится экспертиза, или подобной проектной документации;
- не участвует в проектировании или конструировании, изготовлении, поставке,

монтаже, ремонте, покупке, владении, эксплуатации или обслуживании технических устройств, применяемых на объекте или других объектах, в отношении которых проводится экспертиза, или подобных конкурентных технических устройств;

- не участвует в проектировании или конструировании, строительстве, ремонте, покупке, владении, эксплуатации или обслуживании зданий и сооружений на объекте или других объектах, в отношении которых проводится экспертиза, или подобных конкурентных зданий и сооружений;
- не имеет с заказчиком отношений общего владения; не имеет с заказчиком конфликта интересов;
- не подлежит непосредственной отчетности тому же вышестоящему управляющему органу, что и заказчик экспертизы;
- не выполняет функции официального представителя заказчика.

Эксперт:

- не имеет родственных связей с заказчиком (его должностными лицами, работниками);
- не состоит в трудовых отношениях с заказчиком;
- не имеет долговых или иных имущественных обязательств перед заказчиком (его должностным лицом или работником), а также заказчик (его должностное лицо или работник) не имеет долговых или иных имущественных обязательств перед экспертом;
- не владеет ценными бумагами, акциями (долями участия, паями в уставных (складочных) капиталах) заказчика;
- не заинтересован в результатах исследований и решений, вытекающих из заключения экспертизы, с целью получения выгоды в виде денег, ценностей, иного имущества, услуг имущественного характера или имущественных прав для себя или третьих лиц.

Основание проведения государственной историко-культурной экспертизы

1. Федеральный закон от 25.06.2002 № 73-ФЗ «Об объектах культурного наследия (памятниках истории и культуры) народов Российской Федерации».

2. Положение о государственной историко-культурной экспертизе, утвержденное Постановлением Правительства РФ от 15.07.2009 № 569 и последующие дополнениями к нему.

3. Договор № 137/06/2021 от 23 июня 2021 года между ИИМК РАН и Заказчиком.

4. Письмо Комитета по государственному контролю, использованию и охране памятников истории и культуры Правительства Санкт-Петербурга № 07-4433/21-0-1 от 03.06.2021 г.

Цель и объекты экспертизы

Цель экспертизы: определение наличия или отсутствия объектов археологического наследия, включенных в реестр, и выявленных объектов археологического наследия, на земельном участке по адресу: г. Санкт-Петербург, улица Добровольцев, участок 1, (юго-восточнее пересечения с Андреевским переулком) (кадастровый номер: 78:40:0008454:22), подлежащем воздействию земляных, строительных, мелиоративных, хозяйственных работ, предусмотренных статьей 25 Лесного кодекса Российской Федерации работ по использованию лесов (за исключением работ, указанных в пунктах 3, 4 и 7 части 1 статьи 25 Лесного кодекса Российской Федерации) и иных работ.

Объект экспертизы: земельный участок по адресу: г. Санкт-Петербург, улица Добровольцев, участок 1, (юго-восточнее пересечения с Андреевским переулком) (кадастровый номер: 78:40:0008454:22), подлежащий воздействию земляных, строительных, мелиоративных, хозяйственных работ, предусмотренных статьей 25 Лесного кодекса Российской Федерации работ по использованию лесов (за исключением работ, указанных в пунктах 3, 4 и 7 части 1 статьи 25 Лесного кодекса Российской Федерации) и иных работ.

Перечень документов, представленных Заказчиком

- Копия письма Комитета по государственному контролю, использованию и охране памятников истории и культуры Правительства Санкт-Петербурга № 07-4433/21-0-1 от 03.06.2021 г.
- Схема расположения земельного участка на кадастровой карте территории
- Копия градостроительного плана земельного участка № RU7815000035952
- Выписки из Единого государственного реестра недвижимости об объекте недвижимости

Перечень документов и материалов, привлекаемых при проведении экспертизы, а также использованной для нее специальной, технической и справочной литературы

1. Основы законодательства Российской Федерации о культуре, утв. Верховным Советом РФ 9 октября 1992 г. N 3612-1.
2. Федеральный закон РФ от 25 июня 2002 г. №73-ФЗ "Об объектах культурного наследия (памятниках истории и культуры) народов Российской Федерации".
3. Положение о государственной историко-культурной экспертизе, утв. Постановлением Правительства от 15 июля 2009 г. № 569.
4. Правила выдачи, приостановления и прекращения действия разрешений (открытых листов) на проведение работ по выявлению и изучению объектов археологического наследия, утвержденные Постановлением Правительства Российской Федерации от 20.02.2014 № 127.
5. Положение о порядке проведения археологических полевых работ и составления научной отчетной документации, утвержденное постановлением Бюро Отделения историко-филологических наук Российской академии наук от 20.06.2018 № 32.
6. Приказ Министерства культуры Российской Федерации от 1 сентября 2015 г. N 2328 "Об утверждении перечня отдельных сведений об объектах археологического наследия, которые не подлежат опубликованию".
7. Закон Санкт-Петербурга от 12.7.2007 N 333-64 «Об охране объектов культурного наследия в Санкт-Петербурге».
8. Закон Санкт-Петербурга от 19 января 2009 г. №820-7 "О границах объединенных зон охраны объектов культурного наследия, расположенных на территории Санкт-Петербурга, режимах использования земель и требованиях к градостроительным регламентам в границах указанных зон".
9. СП 42.13330.2011 Градостроительство. Планировка и застройка городских и сельских поселений. Актуализированная редакция СНиП 2.07.01-89.
10. Положение о едином государственном реестре объектов культурного наследия (памятников истории и культуры) народов Российской Федерации, утвержденное приказом Министерства культуры Российской Федерации от 30.10.2011 № 954.
11. Алексеева С.В., Балашов Е.А., Владимирович А.Г. и др. Топонимическая Энциклопедия Санкт-Петербурга. К трехсотлетию Санкт-Петербурга. - СПб.: ЛИК, 2002.

12. Болотникова Н.Н., Тихомирова Л.К. Инженерно-геологические условия территории Константиновского дворца // Реконструкция городов и геотехническое строительство. №6, 2003

13. Гербоновский С. Развитие и оборудование окопов – М.: Государственное Военное Издательство Наркомата Обороны СССР, 1939.

14. Глезеров С.Е., Исторические районы Петербурга от А до Я – СПб.: Центрполиграф, 2019.

15. Горбатенко С.Б. Петергофская дорога. Историко-архитектурный путеводитель СПб.: Европейский дом, 2001.

16. Горбачевич К.С., Хабло Е.П. Почему так названы? О происхождении названий улиц, площадей, островов, рек и мостов Санкт-Петербурга. СПб.: 2002.

17. Домбровский Ф.В. Полный путеводитель по Петербургу и всем его окрестностям. - СПб.:1896.

18. Иванова Н. И. По немецким колониям Санкт-Петербурга и окрестностей. Путеводитель. - СПб.:2014

19. Пыляев М.И. Забытое прошлое окрестностей Петербурга. СПб., 1889 (репринтное воспроизведение СПб.: Титул, 1994).

20. Семенцов С.В. Развитие Приневья и Приладожья в VIII-XVII вв. – основа создания Санкт-Петербурга и всей Санкт-петербургской агломерации// Елагинские чтения. Выпуск 1. СПб. 2003.

21. Сорокин П.Е. О системе расселения в Приневье в допетровское время //Сельская Русь в IX–XVI вв. М. 2008.

22. Столпянский П.Н. Петергофская перспектива. Исторический очерк. Петроград, 1923.

Сведения об обстоятельствах, повлиявших на процесс проведения и результаты экспертизы

Обстоятельства, повлиявшие на процесс проведения и результаты экспертизы, отсутствуют.

Сведения о проведенных исследованиях

В процессе государственной историко-культурной экспертизы:

- проведены полевые научно-исследовательские археологические работы (разведки);
- подготовлен отчет о проведении полевых научно-исследовательских археологических работ;

- выполнен анализ действующего законодательства в сфере охраны культурного наследия;
- выполнен анализ документов и материалов, полученных для проведения экспертизы по объекту с формулировкой выводов;
- оформлены результаты государственной историко-культурной экспертизы в виде Акта.

Факты и сведения, выявленные и установленные в результате проведенных исследований

Участок обследования по адресу: г. Санкт-Петербург, улица Добровольцев, участок 1, (юго-восточнее пересечения с Андреевским переулком) (кадастровый номер: 78:40:0008454:22), расположен в северо-восточной части Красносельского района г. Санкт-Петербурга, на восточном берегу реки Ивановки в 123 м от уреза воды, в заброшенном сквере, который ограничивают следующие дома: с севера дома №16 и 22 по ул. Добровольцев, с востока дом № 15 к 3 по ул. Добровольцев, с юга дома № 22 и 24 по ул. Добровольцев. С запада участок обследования ограничен проезжей частью ул. Добровольцев. Общая площадь участка – 2,2 га.

Рельеф территории обследования относительно ровный, с небольшими возвышенностями. Высотные отметки колеблются в диапазоне от 10.75 до 12.00 м по БС. Участок обследования в основном представляет собой заброшенный сквер без признаков благоустройства, заросший деревьями и кустарником, пересеченный тропинками, ограниченный асфальтовыми дорогами прилегающей территории соседних домов и тротуаром ул. Добровольцев.

В западной части участка обследования расположен мемориал бойцам 6-й роты 104-го парашютно-десантного полка 76-й дивизии ВДВ. Мемориал композиционно обращен на запад в сторону р. Ивановки представляет из себя камень, к которому прикреплены жетоны военнослужащих и металлический щит с надписью: «Воинам 6 роты павшим за Россию». Позади камня расположены два металлических стенда на одном описан подвиг десантников на другом изображена тактическая карта боя на высоте 776 под Аргуном. Позади стендов установлены два флагштока на бетонных основаниях. На одном поднят флаг России, на другом флаг ВДВ. С юга и востока по периметру мемориала расставлены 5 скамеек и 2 урны.

Историко-культурное научное археологическое обследование (разведки) с целью проведения государственной историко-культурной экспертизы земельного участка по адресу: г. Санкт-Петербург, улица Добровольцев, участок 1, (юго-восточнее пересечения с Андреевским переулком) (кадастровый номер: 78:40:0008454:22), проводилось в октябре 2021 г. сотрудниками археологической

экспедиции Отдела охранной археологии ИИМК РАН под руководством д.и.н. Полякова Андрея Владимировича. Работы осуществлялись на основании договора № 137/06/2021 от 23 июня 2021 года, заключенного между ИИМК РАН и ООО «СУ-17» и разрешения Открытого Листа № 2386-2021 от 10 сентября 2021 г., выданного на имя Полякова Андрея Владимировича на право проведения археологических разведок с осуществлением локальных земляных работ на территории Выборгского, Калининского, Кировского, Колпинского, Красносельского, Курортного, Петроградского, Петродворцового, Приморского, Пушкинского и Фрунзенского районов г. Санкт-Петербурга в целях выявления объектов археологического наследия, уточнения сведений о них и планирования мероприятий по обеспечению их сохранности. Срок действия открытого листа: с 10 сентября 2021 г. по 31 декабря 2021 г.

Исследования проводились во исполнение требований Федерального закона № 73-ФЗ от 25 июня 2002 года «Об объектах культурного наследия (памятниках истории и культуры) народов Российской Федерации».

Границы участка, подлежащего археологическому обследованию, предоставлены ООО «СУ-17». Объемы изыскательских работ определялись исходя из площади/протяженности земельного участка на основании исходных материалов, представленных Заказчиком работ, с учетом существующих методических рекомендаций. При проведении исследований эксперт опирался на предоставленные ООО «СУ-17» документы, сведения и картографические материалы, а также открытые данные, предоставляемые федеральными и региональными органами власти: Публичная кадастровая карта (<http://pkk5.rosreestr.ru>), Геоинформационная система Санкт-Петербурга (<http://igis.spb.ru>). В документах, представленных Заказчиком для проведения экспертизы, несоответствий не выявлено.

До начала полевых археологических работ ИИМК РАН были выполнены историко-библиографические изыскания и анализ опубликованных данных по территории, расположенной вблизи земельного участка на предмет наличия объектов археологического наследия и археологической изученности территории. Результаты данных исследований представлены в полном научно-техническом отчете (Прил. 3).

Красносельский район – административно-территориальная единица в юго-западной части Санкт-Петербурга. Образован Указом Президиума Верховного Совета РСФСР от 13 апреля 1973. Помимо города Красное Село району были приданы часть территории Кировского района (от Угольной гавани до Таллинского

шоссе, посёлки Урицк, Сосновая Поляна, Сергиево, Старо-Паново), а также Горелово, Торики и Можайский.

Добровольцев улица – улица в Красносельском районе Санкт-Петербурга. Проходит от ул. Чекистов до пр. Народного ополчения. Первоначальное название Ново-Ивановская появилось в 1930-е гг. и происходит от названия реки Ивановки вдоль которой идет улица. 16 января 1964 г. переименована в ул. Добровольцев в память воинов-добровольцев, участников обороны Ленинграда и прорыва блокады. При переименовании нумерация домов была изменена в противоположном направлении относительно прежней. В 1964-1975 гг. включала современную ул. Здоровцева.

Ивановка река – река в Красносельском районе Санкт-Петербурга видимая часть протекает от болот в районе гаражного кооператива «Дружба» южнее проспекта Народного Ополчения до ул. Чекистов. Название возникло в XIX в. и происходит от наименования дер. Ивановская.

Чекистов улица – улица в Красносельском районе Санкт-Петербурга. Проходит от ул. Авангардной за ул. Пионерстроя. До 1964 г. на этом месте существовало два проезда: 1. Больничный пер. – проходивший от ул. Авангардной за ул. Партизана Германа. Название возникло в 1940-е гг. Дано в связи с тем, что в начале проезда (Авангардная ул.4) находится больница. 2. Ул. Штрамповка – проходила от железнодорожной линии до 2-й Комсомольской ул. Название возникло в конце XIX в. Оно стало результатом искажения фамилии землевладельца – генерала Штрандмана. В 1953 г. нумерация домов изменена в противоположном направлении относительно прежней. 16 января 1964 г. эти два проезда и несколько новых участков были объединены в одну улицу, получившую наименование ул. Чекистов, как сказано в официальном решении – в честь советских пограничников. Название дано и в связи с тем, что на этой улице предполагалось построить учебный корпус для Ленинградского высшего училища КГБ (ныне Санкт-Петербургский университет МВД). Фактически были объединены только ул. Штрамповка и новый участок от ул. Пограничника Гарькавого до 2-й Комсомольской ул. Участок от Авангардной ул. до ул. Тамбасова, включая Больничный пер. - присоединен только в 1970 г. Больничный пер. официально упразднен только 12 декабря 1983 г.

Первые археологические свидетельства заселения территорий, входящих в пределы современного Санкт-Петербурга, известны в районе Охтинского мыса (Охта-1), Лахты и Сестрорецкого разлива, и датируются периодом неолита и раннего металла.

Племена, жившие в районе южного берега Финского залива, в том числе воль и ижора, вошли в IX в. в состав Новгородского государства. Территория будущего

Санкт-Петербурга в новгородские времена находилась на землях Никольско-Ижорского и Спасско-Городненского погостов Ореховского уезда, входившего в состав Вотской пятины. Писцовая книга 1500 г. свидетельствует о том, что крестьяне выращивали рожь, овес, ячмень и лен. Было развито скотоводство, в некоторых погостах существенную роль играла охота. Рыбная ловля была развита в местностях, лежащих по берегам реки Невы. В XV веке с формированием централизованного Русского государства, к Московским землям были присоединены новгородские, в том числе Вотская пятина. «Освоение невских берегов – одна из проблем истории русского Северо-запада. Известно, что, начиная с VIII–X вв., по Неве, проходил международный водный путь, связывавший Восточную Европу с Балтийским регионом. Однако на ее побережье практически не известны следы оседлости этого времени. Не выявлены здесь и археологические памятники более позднего времени – вплоть до XIV столетия» (Сорокин 2008: 351).

Нынешняя территория Красносельского района Санкт-Петербурга входила в состав Введенского Дудоровского погоста Водской пятины. Ижорские поселения Дудоровского погоста упоминаются в Писцовых книгах XVI в. Ближайшим населенным пунктом к участку обследования, упоминавшимся в писцовых книгах была деревня «на усть Лиги до моря», которая впоследствии на шведских картах XVII в. будет отмечена как Лихала или Лийханкюлля.

В 1617 г. по условиям Столбовского мира территория на которой располагается Красносельский район Санкт-Петербурга отходит Швеции. В период шведского владычества были проведены детальные военные и кадастровые топографические съемки.

В 1622-1624 гг. владельцем Дудергофского погоста стал Юхан Шютте (1577-1645), выдающийся государственный деятель Швеции, наставник короля Густава II Адольфа, с 1629 г. генерал-губернатор Лифляндии, Ингерманландии и Карелии, куратор Упсальского и основатель Тартуского университетов. За свои заслуги он получил в лен Дудергофский погост и титул барона Дудергофского. Погост стал баронством, наследственно принадлежащим фамилии Шютте.

Согласно шведским источникам в XVII в. по южному берегу Финского залива проходила приморская дорога вдоль которой сформировалась развитая система населенных пунктов, расположенных на краю берегового уступа. В районе между нынешними Красеньким кладбищем и Лигово приморская дорога сливалась с дорогой на Нарву. К югу от дороги простирались леса и болота. Прибрежные поселения, иногда состоявшие из 5-6 дворов, но чаще - из 1-2, представляли собой в основном хутора финских крестьян, переселенных сюда после того, как местное население массами стало уходить в Россию. Хутора образовывали группы-«кусты», разделенные неосвоенными территориями. Каждое поселение имело установленные границы угодий, проведенные в поперечном к дороге направлении. На прибрежной

территории располагались в основном покосы, на верхней террасе — пашни. В центре береговой зоны Дудергофского погоста находился приходской центр с лютеранской церковью и пасторатом (нынешнее Мартышкино), на восточном и западном «флангах» - мызы Стрельна и Азикала. Кое-где у дороги стояли кабаки. Архитектура шведской мызы была незамысловатой и мало отличалась от крестьянского жилища. В состав такой мызы обычно входили скотные дворы, рыбные садки, фруктовые сады.

После возвращения Ингерманландии в состав Российского государства по указу Петра I начинается строительство императорской резиденции Петергоф на южном побережье Финского залива в местности, называемой Попова мыза. Участки вдоль приморской дороги ведущей к резиденции были пожалованы приближенным и сподвижникам Петра для строительства на них усадеб. Так, по задумке императора дорога к Петергофу и побережье должны были быть украшены богатыми именьями, которые бы оказывали впечатление на тех, кто прибывал в новую столицу России морем. Те же, кто прибывал в Санкт-Петербург по суше, как и во времена шведского владычества попадали на Петергофскую дорогу в районе Лигово.

Формирование Петергофской дороги как системы усадеб началось в июле-августе 1710 г., когда участь Выборга была уже решена. По указу Петра I князь Ю.Ф. Шаховской с «товарищами» Ю.Ф. Щербатовым, П.В. Бутурлиным, С.О. Чебышевым СП. Нелединским «описали и меряли под загородные дворы землю и лес». Исходным пунктом стала строящаяся резиденция Петергоф до которой было отмерено 1227 сажень в длину вдоль побережья. Согласно проведенным в июле замерам полоса от Поповой мызы до Красной Горки была разбита на 141 стосаженный участок. В августе на 115 участков разбили дистанцию от Поповой мызы до устья Невы. Проектируемые участки имели 500 сажень от побережья в глубину территории. Впоследствии эти условия были изменены и участок составлял в длину не 500, а 1000 сажень и начинался от приморской дороги.

Сделанные комиссией описания включали сведения о качестве земли и леса, наличии деревень и полевых угодий, рек, ручьев и оврагов. Особо отмечались дубы – любимые деревья Петра I. Границы участков обозначались столбами – один ставился у побережья, другой – в «заднем конце». К 1714 г. все участки были розданы

Ближайший земельный надел к участку обследования получила царица Прасковья Федоровна, урожденная Салтыкова – вдова царя Иоанна Алексеевича, мать императрицы Анны Иоанновны. С запада в скором времени к её имению был присоединен ещё один участок – брата царицы кравчего В.Ф. Салтыкова. В восточной части участка Прасковьи Федоровны протекала речка, называвшаяся в документах Хабой, по существовавшей здесь небольшой финской деревне

Хапайоки. Имение вдовствующей царицы было названо в честь покойного мужа – Ивановским, а речка Ивановкой. К югу от усадьбы была устроена новая деревня, куда поселили русских крестьян.

В усадьбе был построен деревянный дворец, который был довольно большим для своего времени. В нем было девять парадных залов. Дворец представлял собой двухэтажное деревянное здание с одноэтажными боковыми частями, вытянутое вдоль края террасы, колонны несли длинный балкон во всю ширину 2-го этажа. По сторонам основного объема дворца находились двухъярусные беседки – люстгаузы. Помимо дворца в имении находился скотный двор, фруктовый сад и другие хозяйственные постройки. В русле реки с помощью плотины был образован пруд, на котором впоследствии устроили мельницу. К 1738 г. дворец сильно обветшал и его разобрали, и возвели вновь по проекту архитектора И.Я. Бланка.

В 1765 г. Екатерина II дарит Ивановскую мызу Г.Г. Орлову. К этому времени плотины с мельницей уже не существовало. При Орлове на восточном берегу р. Ивановки была организована немецкая колония. Предполагалось, что российские землевладельцы будут перенимать у немецких колонистов приемы рационального хозяйствования. Жители немецкой колонии занимались в основном огородничеством, молочным животноводством и дачным промыслом. Участки колонистов располагались на восточном берегу р. Ивановки у современных домов №4 и 6 по улице Добровольцев. В XIX в. колония получила название Буксгевденской. Юго-западнее, в речной излучине напротив современной школы № 208 располагалось кладбище колонистов.

В 1860-х гг. к северу от деревни Ивановской появилось ещё одно поселение – деревня Ново-Ивановская. Соответственно Ивановскую стали называть Старо-Ивановской. Обе они располагались вдоль дороги, проходящей по западному берегу реки Ивановки (ныне ул. Здоровцева). Старо-Ивановская находилась в районе пр. Ветеранов и простиралась на север. Ново-Ивановская находилась на месте многоэтажных точечных домов №10 и 12 по ул. Здоровцева. На этом берегу к северу от Ново-Ивановской недалеко от кромки литоринового уступа существовало ещё одно православное кладбище. (Горбатенко, 2001: 166-168)

Соседний участок к востоку от мызы Ивановской в 1714 г. принадлежал капитан-поручику Науму Акимовичу Синявину – сподвижнику Петра I одному из организаторов русского флота. В 1719 г. участок переходит к капитану Петру Тарбееву. В 1721 г. здесь строится новый господский дом. В 1730-1740-х гг. дача принадлежит английскому купцу Герману Мейеру.

В 1730-1740-х гг. дача была пожалована императрицей Елизаветой графу П.И. Шувалову. Своё новое имение граф назвал в честь супруги Мавры Егоровны - «Маврино». В 1757 г. Шувалов построил здесь новую усадьбу с домом, прудом и галереей вдоль Петергофской дороги. После смерти П.И. Шувалова в 1762 г. дача

перешла его сыну А.П. Шувалову, а затем дочери последнего А.А. Дидрихштейн – супруге австрийского посла.

С нач. XIX в по 1830 г. принадлежала купцу Амбургеру, а в 1830-1860-х гг. ею владел статский советник Вейкарт. К этому времени усадьба была коренным образом перестроена. Новый усадебный дом был развернут под углом к скошенной здесь бровке террасы. Планировка усадебного ядра имела зигзагообразный характер. В южной части имения вдоль центральной просеки располагалась деревня Егоровка в 5 дворов.

В 1869 г. дача принадлежала действительной статской советнице М.М. Фанстиль, которая владела ею до 1896 г. На рубеже XIX–XX вв. имение перешло в руки генерал-лейтенанта А.А. Вакуловского-Дощинского. К этому времени вся южная часть была отмежевана крестьянам деревни Егоровки и впоследствии вошла в состав дачного поселка Лигово.

Последним владельцем Маврина являлся бельгийский подданный Шарль-Фердинанд Моль. В 1906 г. был составлен проект разбивки этого владения на дачные участки, в начале 1910-х земля имения перешла в собственность акционерного общества «Строитель». Проектируемый дачный поселок получил название «Фаворито», заимствованное у близлежащего имения. Однако проект этого дачного поселка так и не был осуществлен. Было освоено лишь несколько участков рядом с усадьбой. Усадебное ядро находилось в районе 1-го и 2-го корпуса дома №6 по улице Добровольцев. (Горбатенко, 2001: 164-166)

Участок обследования расположен на территории исторически сложившегося района под названием Лигово. Его границы проходят между Петергофским шоссе, проспектом Маршала Жукова, Балтийской линией железной дороги и рекой Ивановкой (Алексеева, 2002: 15) Как уже было указано выше деревня, расположенная в этой местности упоминалась ещё в Переписной книге Водской пятины 1500 г. В XVII веке в шведских источниках в этих местах упоминается о деревне Лихала или Лиханкюля. На 1670 г. деревня находилась в излучине реки Лиги (нынешней Дудергофки), насчитывала 7 дворов и была окружена полями и лугами.

После завоевания Ингерманландии Петром I Эти места стали царской мызой. С 1710 г. в качестве «государевой деревни» имение принадлежало сестре Петра I царевне Наталье Алексеевне. В 1714 г. речка была перегорожена плотиной и на её берегу возвели мучную мельницу. К 1719 г. на царской мызе были скотные и солодовые дворы, и 23 двора дворцовых служащих. В петровское время рядом со старой деревней Лихалой появились ещё две на восточном берегу образовавшегося пруда.

В 1765 г. Екатерина II пожаловала Лигово своему фавориту Григорию Орлову, после смерти которого имение перешло к его внебрачной дочери Наталье

Алексеевой, вышедшей замуж за бывшего адъютанта Орлова графа Ф.Ф. Буксгевдена. Усадебные постройки начали появляться в Лигово в 1760-1770-х гг. и располагались на берегах озера в центре усадьбы. Главный дом усадьбы был обращен фасадом к Петергофской дороге.

В 1940-х гг. имение Буксгевденов перешло к графу Г.Г. Кушелеву-Безбородко. При нём Лигово сделалось образцовым имением, проводились различные сельскохозяйственные опыты в том числе по проращиванию зерен пшеницы, найденных в древнеегипетских захоронениях.

В 1874 г. Лигово было куплено купцом П.Г. Куриковым, который в свою очередь распродал имение по частям. Владельцем 78 десятин с усадьбой стал К.М. Полежаев – председатель Петербургско-Московского коммерческого банка, который в свою очередь сдавал часть своего имения под дачи. От его фамилии пошло название Полежаевского парка. Постепенно Лигово становится популярным дачным местом. Здесь помимо православного храма Преображения Господня в районе нынешней ул. Партизана Германа появились лютеранская кирха Святого Николая и католический костел Пресвятой Девы Марии Ченстоховской.

После революции в 1918–1963 гг. Лигово было переименовано в Урицк, в честь убитого председателя Петроградской ЧК М.С. Урицкого. В 1925 г. был образован город Урицк, в состав которого вошли часть поселка Лигово и деревни Егоровка и Ивановская. Главная улица Урицка проходила по оси нынешней ул. Партизана Германа. В начале 1930-х в северо-западной части Полежаевского парка появился комплекс домов треста «Знамя Труда», который получил неформальное название «клиновские дома». Рядом был организован молочно-огородный совхоз «Лигово». (Глезеров, 2019: 56-58)

Во время Великой Отечественной войны Лигово и территория участка обследования были оккупированы немецкой армией и их союзниками, эта местность стала местом ожесточенных боёв. Урицк стал передним краем обороны Ленинграда.

Начиная с 1960 - х гг. территория Лигова была застроена типовыми жилыми и административными зданиями.

Для наиболее точного анализа непосредственно участка обследования были проанализированы картографические источники.

Первые картографические данные о заселении территории Приневья и берегов Финского залива отражаются в шведских картах XVII в. На шведской карте юго-западной части Ингерманландии 1679-1699 участок обследования расположен у дороги на Нарву юго-западнее деревни Лихала.

Карта Ингерманландии 1727 г. была составлена на основе шведских картографических материалов и карты А. Шхонебека, с добавлением новой российской топографической съемки. Карта входила в «Атлас Всероссийской

империи». Данная карта плохо привязана к местности, но даёт общее представление о ситуации, сложившейся в районе участка обследования на начало XVIII в. На данной карте видны разбитые участки приморских имений вдоль Петергофской дороги. Участок обследования расположен к востоку от реки Ивановки к юго-западу от мызы Лигово на периферии одного из имений.

На Карте части Ладожского озера и Финского залива Ивана Гриммеля участок обследования расположен к югу от приморских имений знати на территории, поросшей лесом.

Одним из самых детализированных планов окрестностей Петербурга на начало XIX в. является Топографическая карта окружности Санкт-Петербурга 1817 г. на данном плане участок обследования находится к югу от имений Петергофской дороги и Буксгевденской колонии, на восточном берегу реки Ивановки к юго-востоку от деревни Ивановской. Территория в границах участка обследования отмечена как лес и луг.

Карта окрестностей Санкт-Петербурга составлена под руководством генерал-лейтенанта Шуберта в 1831 г. Карта очень подробная на ней участок обследования находится на восточном берегу реки Ивановки к югу от Буксгевденской колонии. На территории участка обследования расположены поля и лес. С севера на юг по участку обследования проходит дорога, с востока на запад участок обследования пересечен ручьем.

На Топографической карте частей Санкт-Петербургской и Выборгской губернии 1867 г. участок обследования расположен в довольно пустынном месте, через него проходит дорога и мелиоративная канава.

Одна из самых детализированных карт Санкт-Петербургской губернии на конец XIX в. – Подробная топографическая карта окрестностей Санкт-Петербурга 1870-1890 гг. На ней участок обследования находится к югу от Буксгевденской колонии по его территории проходит дорога и разветвленный на два рукава ручей, через который перекинут мост. На противоположном берегу р. Ивановки отмечены дома деревни Ивановской.

Карта района маневров, центр Санкт-Петербургской губернии 1891–1913 гг. была создана военно-топографическим отделом главного управления генерального штаба в 1913 г. по материалам съемки 1888-1891 гг., исправленным в 1909 г. На данной карте участок обследования находится на восточном берегу реки Ивановки. Его территорию с севера на юг пересекает дорога, а с востока на запад ручей. Никаких построек в границах участка обследования не отмечено. К юго-востоку от участка обследования отмечены дачные участки посёлка Лигово.

На финской карте Окрестностей Петрограда 1924 г. через участок обследования с севера на юг проходит дорога в юго-восточном углу участка

обследования отмечены зеленые насаждения. К югу от участка обследования обозначено кладбище.

На немецкой аэрофотосъемке 1941 г. видно, что участок обследования расположен на удалении от построек. На его территории находятся сельскохозяйственные поля. По территории участка обследования проходят две дороги с севера на юг.

Участок обследования не входит в границы объединенных зон охраны объектов культурного наследия, расположенных на территории Санкт-Петербурга.

Примерно в 348 м к югу от участка обследования находится объект культурного наследия «Братская могила воинов Советской Армии, погибших при защите Ленинграда в 1941-1943 гг.». Местонахождение объекта: пос. Урицк. Категория историко-культурного значения объекта: объект культурного наследия регионального значения.

Таким образом, на основании анализа картографического материала, архивных и литературных источников, были сделаны следующие выводы:

- В ходе архивно-библиографических исследований установлено, что непосредственно на территории трассы обследования объекты археологического наследия ранее не фиксировались.

- Участок обследования располагается на территории, вблизи которой в дошведский и шведский периоды истории южного побережья Финского залива располагалась деревня усть Лига в шведских источниках - Лихала.

- В начале XVIII в. после вхождения Ингерманландии в состав Российского государства к северу от участка обследования вдоль Петергофской дороги были основаны имения сподвижников и членов семьи Петра I. Территория участка обследования находилась на периферии имения Ивановское вдовствующей царицы Прасковьи Федоровны.

- В конце XVIII в. к северу от участка обследования основывается немецкая колония, впоследствии получившая наименование Буксгевденской. При колонии существовало кладбище. Территория участка обследования находится на периферии этой колонии на её пахотных полях. Нахождение кладбища колонистов в границах участка обследования маловероятно.

- Во время Великой Отечественной войны территория участка обследования находилась в прифронтовой зоне и была местом ожесточенных боёв, что делает вероятным обнаружение фортификационных сооружений и артефактов времен блокады Ленинграда.

Полевые археологические работы на участке обследования проводились в соответствии с методическими указаниями и требованиями «Положения о порядке проведения археологических полевых работ и составления научной отчетной документации», утвержденного постановлением Бюро Отделения историко-филологических наук Российской академии наук от 20 июня 2018 № 32.

Было проведено натурное обследование территории земельного участка по адресу: г. Санкт-Петербург, улица Добровольцев, участок 1, (юго-восточнее пересечения с Андреевским переулком) (кадастровый номер: 78:40:0008454:22), с визуальным осмотром местности с целью поиска памятников археологии, выраженных в рельефе местности.

Натурные полевые исследования проводились в виде осуществления пеших маршрутов и закладки археологических шурфов. Вся исследуемая площадь была разбита на неравные квадраты со сторонами не более 20 метров и пройдена пешими маршрутами по линии сетки квадратов. Все участки детально фиксировались (фото, описание, привязка к карте). При прохождении маршрутов с целью обнаружения выходов культурного слоя и артефактов осматривались встречающиеся обнажения грунта естественного и антропогенного происхождения.

На перспективных для обнаружения памятников археологии участках производилась закладка шурфов, ориентированных по сторонам света, направленных на поиск культурного слоя и древних артефактов. Количество и места расположения шурфов были обусловлены геоморфологическим состоянием местности и степенью освоенности обследуемой территории, и определялось с таким расчетом, чтобы обеспечить полное выявление и определение границ всех объектов археологического наследия, попадающих в пределы обследуемых земельных участков, с учетом историко-библиографических изысканий и существующих методических рекомендаций 1 шурф на 1 га. Всего в границах обследования для выявления объектов археологического наследия было заложено 2 разведывательных шурфа размером 2х2 м, общей площадью 8 кв. м.

Все археологические работы проводились при температуре выше 0° С (согласно ст. 3.23 «Положения о порядке проведения археологических полевых работ и составления научной отчетной документации», утвержденного постановлением Бюро Отделения историко-филологических наук Российской академии наук от 20 июня 2018 № 32).

Разборка грунта в процессе шурфовки производилась вручную по стратиграфическим слоям с разнородными культурными прослойками и соответствующим им общим планиграфическим горизонтам фиксации. Для выявления структуры плотных поверхностей и удаления грунта в стесненных условиях при расчистке использовались щетки, кисти и совки. Глубина шурфов включала всю толщу напластований, осуществлялась контрольная прокопка верхней

части археологически стерильного слоя, подстилающего почвенный горизонт (материка). Проводилась полная фотографическая фиксация обнаруженных объектов, а также всего процесса шурфовочных работ. Все шурфы по окончании работ были засыпаны, почвенное и дерновое покрытие восстановлено

Все разведочные шурфы, документировались, в том числе фотографически, и фиксировались дневниковыми записями. При фиксации находок и объектов в культурном слое, вычерчивании планов горизонтов снятия, профилей бортов шурфов, и их разрезов, использовалась разработанная в ИИМК РАН в 2010 г. методика электронной фиксации и совмещённый с ней программный комплекс. Чертежи планов и стратиграфических профилей были выполнены при помощи системы автоматизированного проектирования и черчения (САПР) с использованием методов фотограмметрии. Все высотные отметки на планах и разрезах представлены в Балтийской системе высот (далее БС).

Для картирования рекогносцировочных шурфов, выявленных объектов и общевидовых фотографий ландшафтной ситуации использованы имеющиеся в распоряжении экспедиции растровые карты масштаба 1:50000 и 1:100000 в формате JPG, а также топографический план масштаба 1:500 в формате DWG, предоставленный заказчиком. Привязка шурфов на участке землеотвода к системе мировых координат произведена с помощью портативных приборов глобального позиционирования Garmin MONTANA. Географические координаты (широта, долгота), определенные в зависимости от внешних условий приема с точностью 5-20 м с помощью встроенных в геоинформационную систему QGIS программных алгоритмов переведены в местную систему координат МСК-1964.

Основные этапы работ фиксировались с помощью цифровых фотоаппаратов с разрешением не менее 5 Мрх. Для указания масштаба и ориентации по сторонам света при фотографировании использовался набор телескопических реек длиной 4 м с сантиметровыми делениями, двухцветная стрелка «север».

В ходе полевых археологических работ с целью выявления культурного слоя на территории обследования было заложено 2 шурфа размером 2х2 м, общей площадью 8 кв. м. Археологические шурфы закладывались таким образом, чтобы охватить как можно большую площадь участка обследования в границах проектируемого здания, где при будущем строительстве будет осуществляться основная выемка грунта под фундамент.

Шурф 1 заложен в северо-западной части участка в границах северо-западного крыла проектируемого здания в 34 м восточнее от тротуара ул. Добровольцев, примерно в 159 м восточнее от уреза воды р. Ивановки. Дневная поверхность шурфа ровная, покрыта дерном, находилась на отметке 11,37 м БС. Шурф ориентирован по сторонам света.

В шурфе прослежена следующая стратиграфия напластований:

1. Дерн – мощностью до 23 см.
2. Темно-коричневая супесь – мощностью до 30 см.
3. Светло-серая супесь – мощностью до 31 см.
4. Светло-коричневая супесью с ожелезнением (материк) – мощность в видимой части до 23 см.

Стратиграфия шурфа 1 до материкового слоя светло-коричневой супеси с ожелезнением представлена переотложенными слоями засыпок, произведенных в период освоения территории и активной хозяйственной деятельности в целях повышения и нивелировки уровня дневной поверхности. В ходе работ в шурфе археологические находки не зафиксированы, культурный слой не выявлен. После окончания работ шурф был рекультивирован до уровня дневной поверхности на момент начала работ.

Шурф 2 заложен в юго-восточной части участка в границах юго-западного крыла проектируемого здания в 124 м восточнее от тротуара ул. Добровольцев, примерно в 282 м восточнее от уреза воды р. Ивановки. Дневная поверхность шурфа относительно ровная, покрыта дерном, находилась на отметке 10,90-10,96 м БС. Шурф ориентирован по сторонам света.

На отметке 9,83 м БС в северо-восточном углу шурфа была зафиксирована материковая поверхность, которую прорезала траншея 1, проходящая в направлении юго-восток – северо-запад, занимающая всю оставшуюся часть шурфа. Заполнение траншеи 1 представляло собой визуально мало отличимые от предыдущего слоя светло-серую супесь, светло-серую супесь с фрагментами древесного тлена и материковый выкид, представленный мешаной светло-коричневой супесью с ожелезнением. После разбора заполнения траншеи в юго-западном углу было обнаружено локальное понижение с деревянной конструкцией. Деревянная конструкция представляла собой фрагмент траншеи, ориентированной юго-восток – северо-запад, глубиной примерно 18 см и длиной в видимой части 1,15 м с ровной стенкой, укрепленной горизонтально уложенными истлевшими ветками и небольшими вертикальными столбиками диаметром в несколько см. На дне траншеи находились ровно уложенные деревянные плашки, частично уходящие в южную и западную стенки шурфа. Длина плашек в видимой части составляла от 23 до 41 см, ширина 6-10 см. Рядом с деревянными плашками при расчистке, обнаружены небольшие фрагменты тонкой стальной проволоки, уходящие под них. В южной и западной стенке шурфа читались фрагменты деревянной конструкции, напоминающей плетень – по всей видимости, служившие для укрепления противоположной стенки траншеи. Конструкция представляла собой вертикально стоящую жердь, заглубленную в грунт, длиной в видимой части примерно 1,25 м за жердью видны фрагменты истлевших веток уложенных горизонтально и рядом

фрагментарно прослеживается ещё одна жердь. Данная конструкция очень напоминает разрушенную траншею времен Второй мировой войны. По данным письменных источников 30-х – 40-х гг. XX в. и немецкая армия, и РККА использовали плетни, ветки и хворост для укрепления стенок своих окопов. Также в немецкой памятке по строительству полевой фортификации можно обнаружить пример окопов, оборудованных дренажной системой, дно которых укладывалось деревянными плашками или досками. Учитывая то, что во время Великой Отечественной войны территория участка обследования в течении длительного времени с 1941-1944 г. была оккупирована немецкими вооруженными силами и находилась практически на линии фронта, можно сделать вывод, что обнаруженная деревянная конструкция является остатками разрушенного немецкого окопа.

В шурфе прослежена следующая стратиграфия напластований:

1. Дёрн – мощностью до 17 см

2. Светло-серая супесь мешаная со светло-коричневой супесью с включениями строительного мусора – мощностью до 1,16 м. Данный слой является нивелировочной подсыпкой, по всей видимости, появившейся здесь при освоении территории во второй половине XX в.

3. Светло-серая супесь – мощностью до 0,83 м

4. Заполнение траншеи 1 представленное, по сути, тем же слоем светло-серой супеси. Единственным маркером, выделяющим верхнюю границу траншеи 1, может служить материковый выкид, читающийся во всех стенках шурфа над профилем траншеи в материке – мощность до 1 м.

5. В южной и западной стенках также читаются слой светло-серой супеси с фрагментами древесного тлена – мощностью до 43 см. Данный слой расположен над деревянной конструкцией в юго-западной части шурфа его подстилает заполнение траншеи 1, из чего можно сделать вывод, что после первоначальной засыпки траншеи 1 самое глубокое её место просело и рассматриваемый слой был засыпкой образовавшегося углубления.

6. В южной и западной стенках над деревянной конструкцией фиксируется прослойка древесного тлена с ветками – мощностью до 8 см. Вероятно, данная прослойка является остатками разрушенных деревянных конструкций окопа.

7. Также в южной и западной стенке фиксируются остатки деревянной конструкции, предположительно окопа.

8. Светло-коричневая супесь с ожелезнением (материк)

Стратиграфия шурфа 2 до материкового слоя светло-коричневой супеси с ожелезнением представлена переотложенными слоями засыпок, произведенных в период освоения территории и активной хозяйственной деятельности в целях повышения и нивелировки уровня дневной поверхности. Обнаруженный фрагмент деревянной конструкции является остатками типовой немецкой траншеи времен

Великой Отечественной войны и историко-культурной ценности не представляет. В ходе работ в шурфе археологические находки не зафиксированы, культурный слой не выявлен. После окончания работ шурф был рекультивирован до уровня дневной поверхности на момент начала работ.

В результате проведенного археологического обследования земельного участка по адресу: г. Санкт-Петербург, улица Добровольцев, участок 1, (юго-восточнее пересечения с Андреевским переулком) (кадастровый номер: 78:40:0008454:22), зафиксировано отсутствие остатков наземных древних сооружений, артефактов, имеющих историко-культурную ценность, культурного слоя или иных следов пребывания здесь человека в древности, которые можно было бы отнести к объектам археологического наследия. Результаты проведенных в рамках государственной историко-культурной экспертизы археологических полевых работ отражены в полном научно-техническом отчете (Прил. 3).

Обоснования вывода экспертизы

1. В соответствии с заключением уполномоченного органа охраны объектов культурного наследия (письмо Комитета по государственному контролю, использованию и охране памятников истории и культуры Правительства Санкт-Петербурга № 07-4433/21-0-1 от 03.06.2021 г.), вышеуказанный земельный участок расположен вне зон охраны объектов культурного наследия. Закон Санкт-Петербурга от 19.01.2009 № 820-7 (в редакции, вступившей в силу 01.02.2021) "О границах объединенных зон охраны объектов культурного наследия, расположенных на территории Санкт-Петербурга, режимах использования земель и требованиях к градостроительным регламентам в границах указанных зон".

В пределах границ вышеуказанного земельного участка отсутствуют объекты (выявленные объекты) культурного наследия, объекты культурного наследия, включенные в Единый государственный реестр объектов культурного наследия (памятников истории и культуры) народов Российской Федерации, а также защитная зона объектов культурного наследия.

К границам участка непосредственно не примыкают объекты (выявленные объекты) культурного наследия.

Сведениями об отсутствии на испрашиваемом участке объектов, обладающих признаками объекта культурного наследия (в т.ч. археологического) Комитет не располагает.

2. Согласно проведенным историко-архивным исследованиям на территории земельного участка по адресу: г. Санкт-Петербург, улица Добровольцев, участок 1, (юго-восточнее пересечения с Андреевским переулком) (кадастровый номер:

78:40:0008454:22) объекты, которые можно было бы отнести к объектам археологического наследия, отсутствуют.

3. В соответствии со статьей 45-1 Федерального закона от 25.06.2002 №73-ФЗ «Об объектах культурного наследия (памятниках истории и культуры) народов Российской Федерации» на территории земельного участка по адресу: г. Санкт-Петербург, улица Добровольцев, участок 1, (юго-восточнее пересечения с Андреевским переулком) (кадастровый номер: 78:40:0008454:22), проведены археологические полевые работы в форме археологической разведки. Работы выполнены в соответствии с методическими указаниями и требованиями «Положения о порядке проведения археологических полевых работ и составления научной отчетной документации», утвержденного постановлением Бюро Отделения историко-филологических наук Российской академии наук от 20 июня 2018 № 32 и иных нормативно-правовых актов в сфере охраны объектов культурного наследия и хорошо документированы. Результаты обследования отражены в полном научно-техническом отчете. В ходе проведенных в рамках государственной историко-культурной экспертизы археологических полевых работ объектов археологического наследия не обнаружено.

4. Представленные материалы исчерпывающие и доказывают археологическую изученность земельного участка по адресу: г. Санкт-Петербург, улица Добровольцев, участок 1, (юго-восточнее пересечения с Андреевским переулком) (кадастровый номер: 78:40:0008454:22).

Вывод экспертизы

Экспертом сделан вывод о возможности (положительное заключение) проведения земляных, строительных, мелиоративных и (или) хозяйственных работ, предусмотренных статьей 25 Лесного кодекса Российской Федерации работ по использованию лесов и иных работ на земельном участке по адресу: г. Санкт-Петербург, улица Добровольцев, участок 1, (юго-восточнее пересечения с Андреевским переулком) (кадастровый номер: 78:40:0008454:22), в связи с отсутствием выявленных объектов археологического наследия на указанном земельном участке, подлежащем воздействию земляных, строительных, мелиоративных и (или) хозяйственных работ, предусмотренных статьей 25 Лесного кодекса Российской Федерации работ по использованию лесов и иных работ.

Перечень приложений к экспертизе:

- Приложение 1* Копия Технического задания к договору № 137/06/2021 от 23 июня 2021 года.
- Приложение 2* Копия письма Комитета по государственному контролю, использованию и охране памятников истории и культуры Правительства Санкт-Петербурга № 07-4433/21-0-1 от 03.06.2021 г.
- Приложение 3* Копия Полного научно-технического отчета о выполнении научно-исследовательских археологических работ в виде историко-культурного научного археологического обследования (разведки) с целью проведения государственной историко-культурной экспертизы земельного участка по адресу: г. Санкт-Петербург, улица Добровольцев, участок 1, (юго-восточнее пересечения с Андреевским переулком) (кадастровый номер: 78:40:0008454:22), выполненного Отделом охранной археологии ИИМК РАН.
- Приложение 4* Схема расположения земельного участка на кадастровой карте территории.
- Приложение 5* Копия градостроительного плана земельного участка № RU7815000035952.
- Приложение 6* Выписки из Единого государственного реестра недвижимости об объекте недвижимости.
- Приложение 7* Копия справки № 14102/33 – 125.5-37 от 13.12.2021 г.
- Приложение 8* Копия доверенности № 14102/33-161.5-3 от 11 января 2021 г.
- Приложение 9* Сведения об экспертах.
- Приложение 10* Выдержки из приказа № 997 от 17.07.2019 г. «Об утверждении статуса аттестованного эксперта по проведению государственной историко-культурной экспертизы».
- Приложение 11* Выдержки из приказа № 1537 от 17.09.2021 г. «Об утверждении статуса аттестованного эксперта по проведению государственной историко-культурной экспертизы».
- Приложение 12* Выдержки из приказа № 1668 от 11.10.2021 г. «Об утверждении статуса аттестованного эксперта по проведению государственной историко-культурной экспертизы».
- Приложение 13* Выдержки из приказа № 2211 от 13.12.2018 г. «Об утверждении статуса аттестованного эксперта по проведению государственной историко-культурной экспертизы».
- Приложение 14* Выдержки из приказа № 2330 от 25.12.2018 г. «Об утверждении статуса аттестованного эксперта по проведению государственной историко-культурной экспертизы».

Приложение 15 Выдержки из приказа № 219 от 27.02.2019 г. «Об утверждении статуса аттестованного эксперта по проведению государственной историко-культурной экспертизы».

Эксперт Субботин А.В.

Руководитель археологических исследований Поляков А.В.

«21» декабря 2021 г.

Документ подписан усиленными квалифицированными электронными подписями в соответствии с п. 22 Положения о Государственной историко-культурной экспертизе, утвержденного постановлением Правительства от 15 июля 2009 г. № 569

Приложение 1

**Копия Технического задания к договору
№ 137/06/2021 от 23 июня 2021 года**

Приложение №1
к Договору № _____
от _____ 2021 г.

ТЕХНИЧЕСКОЕ ЗАДАНИЕ

на проведение научно-исследовательских работ в виде археологических разведок и подготовку акта государственной историко-культурной экспертизы земельного участка по адресу: г. Санкт-Петербург, улица Добровольцев, участок 1, (юго-восточнее пересечения с Андреевским переулком) (кадастровый номер: 78:40:0008454:22)

1. Общие положения

1.1. Наименование Работ: проведение научно-исследовательских работ в виде археологических разведок и подготовку акта государственной историко-культурной экспертизы земельного участка по адресу: г. Санкт-Петербург, улица Добровольцев, участок 1, (юго-восточнее пересечения с Андреевским переулком) (кадастровый номер: 78:40:0008454:22)

1.2. Заказчик: ООО «СУ-17»

1.3. Исполнитель: ИИМК РАН

1.4. Стадия работ: проектная.

1.5. Район исследования: Санкт-Петербург, Красносельский район.

1.6. Основание выполнения работ: письмо Комитета по государственному контролю, использованию и охране памятников истории и культуры №07-4433/21-0-1 от 03.06.2021 г.

1.7. Площадь земельного участка: 2,2 Га.

2. Объект экспертизы: земельный участок по адресу: г. Санкт-Петербург, улица Добровольцев, участок 1, (юго-восточнее пересечения с Андреевским переулком) (кадастровый номер: 78:40:0008454:22)

3. Основная нормативно-техническая документация

3.1. Федеральный закон РФ "Об объектах культурного наследия (памятниках истории и культуры) народов Российской Федерации" от 25 июня 2002 года N 73-ФЗ.

3.2. Федеральный закон №7-ФЗ от 10.01.2002 г «Об охране окружающей среды».

3.3. Постановление Правительства РФ от 12.09.2015 N 972 "Об утверждении Положения о зонах охраны объектов культурного наследия (памятников истории и культуры) народов Российской Федерации и о признании утратившими силу отдельных положений нормативных правовых актов Правительства Российской Федерации";

3.4. Постановление Правительства РФ от 15.07.2009 г. № 569 «Об утверждении Положения о государственной историко-культурной экспертизе»;

3.5. Положение о порядке проведения археологических полевых работ и составления научной отчетной документации (утверждено постановлением Бюро Отделения историко-филологических наук Российской академии наук от 20 июня 2018 г. №32).

4. Состав работ

Первый этап:

4.1. Получение разрешения (открытый лист) на право проведения археологических работ.

4.2. Архивно-библиографические исследования, составление исторической справки и создание ситуационного плана.

4.2.1. Проведение архивных исследований, касающихся сведений о наличии археологических памятников в обследуемой зоне.

- 4.2.2. Визуальное обследование участка исследований.
- 4.2.3. Составление краткой исторической справки.
- 4.3. Археологическое обследование участка:
- 4.3.1. Выявление памятников археологии на основании наличия подъемного материала, особенностей рельефа и иных данных.
- 4.3.2. Привязка обнаруженных памятников к территории застройки.
- 4.3.3. Описание ландшафтной характеристики расположения обнаруженных памятников и фиксируемых нарушений поверхности объекта.
- 4.3.4. Разбивка археологических шурфов - 2 шурфа.
- 4.3.5. Фотофиксация в процессе подготовки к закладке шурфов.
- 4.3.6. Выборка культурных напластований из шурфов по слоям, с трехмерной фиксацией находок на плане шурфа.
- 4.3.7. Выявление археологического материала в культурном слое.
- 4.3.8. Изучение культурного слоя в процессе закладки шурфов с зачисткой профилей для получения вертикальных разрезов.
- 4.3.9. Фотофиксация процесса работ, отдельных находок и скоплений материала in situ.
- 4.3.10. Фото- и графо- фиксация профилей стенок шурфов и обнаруженных ям.
- 4.3.11. Отбор археологического материала из заполнения ям и сооружений, полевая консервация вещевого материала.
- 4.3.12. Вычерчивание профилей шурфов, текстуальное описание стратиграфии, культурного слоя, материка и иных объектов в шурфах.
- 4.3.13. Ведение полевой документации.
- 4.4. Камеральные работы.
- 4.4.1. Очистка или мытье находок, при необходимости оперативная первичная консервация предметов из разрушающихся материалов
- 4.4.2. Статистическая обработка массовых находок. Шифровка находок.
- 4.4.3. Составление полевых описей индивидуальных и массовых находок.
- 4.4.4. Зарисовка находок.
- 4.4.5. Фотографирование находок.
- При необходимости:
- 4.4.6. Определение остеологического материала и отбор образцов в коллекцию
- 4.4.7. Определение зерен и семян.
- 4.4.8. Определение пород образцов древесины.
- 4.4.9. Дендрохронологический и радиоуглеродный анализ образцов.
- 4.4.10. Атрибуция нумизматических находок.
- 4.4.11. Атрибуция воинских и других знаков.
- 4.4.12. Эпиграфический анализ находок с надписями.
- 4.4.13. Атрибуция изделий с клеймами изготовителей.
- 4.5. Подготовка коллекций к передаче на постоянное хранение в Государственный музейный фонд
- 4.6. Написание полного научно-технического отчёта.
- 4.7. Уведомление об окончании первого этапа.
- Второй этап:**
- 4.8. Подготовка акта государственной историко-культурной экспертизы земельного участка.
- 4.9. Передача акта государственной историко-культурной экспертизы в региональный орган охраны объектов культурного наследия.

5. Отчетная документация.

- 5.1. Полный научно-технический отчет в 2 экземплярах на бумажном носителе (1 экземпляр для Заказчика, 1 экземпляр для Исполнителя);

Акт государственной историко-культурной экспертизы земельного участка в 1 экземпляре на электронном носителе;

копия сопроводительного письма в региональный орган охраны объектов культурного наследия о передаче акта государственной историко-культурной экспертизы в 1 экземпляре на бумажном носителе.

5.2. Отчетная документация предоставляется в электронном видах в формате Adobe Acrobat (*.pdf).

6. Требования к выполнению работ.

6.1. Отчетная документация должна соответствовать требованиям «Положения о порядке проведения археологических полевых работ и составления научной отчетной документации», утвержденного постановлением бюро Отделения историко-филологических наук Российской академии наук от «20» июня 2018 г. №32 и Положения о государственной историко-культурной экспертизе (утв. Постановлением Правительства №569 от 15 июля 2009 г.)

Управляющий


Д.Б. Гордиенко/
М.П.


Заместитель Директора ИИМК РАН


Н.Ф. Соловьева/
М.П.


Добровольцев 1 КН22_281

Приложение №4

к Договору № _____
от _____ 2021 г.

Схема объекта



Управляющий



/Д. Б. Гердеев/

М.П.

Заместитель Директора ИИМК РАН



/Н.Ф. Соловьева/

М.П.

Приложение 2

**Копия письма Комитета по государственному контролю,
использованию и охране памятников истории и культуры
Правительства Санкт-Петербурга № 07-4433/21-0-1 от 03.06.2021 г.**



ПРАВИТЕЛЬСТВО САНКТ-ПЕТЕРБУРГА

КОМИТЕТ ПО ГОСУДАРСТВЕННОМУ
КОНТРОЛЮ, ИСПОЛЬЗОВАНИЮ
И ОХРАНЕ ПАМЯТНИКОВ ИСТОРИИ
И КУЛЬТУРЫ

САНКТ-ПЕТЕРБУРГСКОЕ
ГОСУДАРСТВЕННОЕ КАЗЕННОЕ
УЧРЕЖДЕНИЕ
"ЦЕНТР ИНФОРМАЦИОННОГО
ОБЕСПЕЧЕНИЯ ОХРАНЫ ОБЪЕКТОВ
КУЛЬТУРНОГО НАСЛЕДИЯ"
(СПб ГКУ ЦИОООКН)

ул. Зодчего Росси, д. 1-3, Санкт-Петербург, 191011
тел. (812) 417-2232
<http://ciiookn.kgiop.gov.spb.ru>

Директору
ООО «ЛиК»
Галкину О.М.
office@liklab.ru

№07-4433/21-0-1 от 03.06.2021

№ 07-4433/21-0-0 от 03.06.2021

На № 750-4 от 03.06.2021

На Ваше обращение сообщаем, что земельный участок по адресу: г. Санкт-Петербург, улица Добровольцев, участок 1, (юго-восточнее пересечения с Андреевским переулком) (кадастровый номер: 78:40:0008454:22) расположен в границах:

- вне зон охраны объектов культурного наследия.

Закон Санкт-Петербурга от 19.01.2009 № 820-7 (в редакции, вступившей в силу 01.02.2021) "О границах объединенных зон охраны объектов культурного наследия, расположенных на территории Санкт-Петербурга, режимах использования земель и требованиях к градостроительным регламентам в границах указанных зон".

В пределах границ вышеуказанного земельного участка отсутствуют объекты (выявленные объекты) культурного наследия; объекты культурного наследия, включенные в Единый государственный реестр объектов культурного наследия (памятников истории и культуры) народов Российской Федерации, а также защитная зона объектов культурного наследия.

К границам участка непосредственно не примыкают объекты (выявленные объекты) культурного наследия.

Сведениями об отсутствии на испрашиваемом участке объектов, обладающих признаками объекта культурного наследия (в т.ч. археологического) Комитет не располагает.

Заказчик работ в соответствии со ст. 28, 30, 31, 32, 36, 45.1 Федерального закона обязан:

- обеспечить проведение и финансирование историко-культурной экспертизы земельного участка, подлежащего воздействию земляных, строительных, хозяйственных и иных работ, путем археологической разведки, в порядке, установленном ст. 45.1 Федерального закона;

Петрова А.А.
(812)417-43-46

ДОКУМЕНТ ПОДПИСАН
ЭЛЕКТРОННОЙ ПОДПИСЬЮ

Сертификат 4CD8BC0079AC20A1454259AC8D5E8B12
Владелец Коробкова Елена Валентиновна
Действителен с 20.11.2020 по 20.11.2021

– представить в Комитет документацию, подготовленную на основе археологических полевых работ, содержащую результаты исследований, в соответствии с которыми определяется наличие или отсутствие объектов, обладающих признаками объекта культурного наследия на земельном участке, подлежащем воздействию земляных, строительных, хозяйственных и иных работ, а также заключение государственной историко-культурной экспертизы указанной документации (либо земельного участка).

**Начальник отдела информации об объектах
культурного наследия и режимах зон охраны**

Е.В. Коробкова

Приложение 3

Копия Полного научно-технического отчета о выполнении научно-исследовательских археологических работ в виде историко-культурного научного археологического обследования (разведки) с целью проведения государственной историко-культурной экспертизы земельного участка по адресу: г. Санкт-Петербург, улица Добровольцев, участок 1, (юго-восточнее пересечения с Андреевским переулком) (кадастровый номер: 78:40:0008454:22), выполненного Отделом охранной археологии ИИМК РАН



ФЕДЕРАЛЬНОЕ ГОСУДАРСТВЕННОЕ БЮДЖЕТНОЕ УЧРЕЖДЕНИЕ НАУКИ
ИНСТИТУТ ИСТОРИИ МАТЕРИАЛЬНОЙ КУЛЬТУРЫ
РОССИЙСКОЙ АКАДЕМИИ НАУК (ИИМК РАН)

Экз. _____

ПОЛНЫЙ НАУЧНО-ТЕХНИЧЕСКИЙ ОТЧЕТ

Историко-культурное научное археологическое обследование (разведки) с целью проведения государственной историко-культурной экспертизы земельного участка по адресу: г. Санкт-Петербург, улица Добровольцев, участок 1, (юго-восточнее пересечения с Андреевским переулком) (кадастровый номер: 78:40:0008454:22)

Отв. Исполнитель д.и.н. А.В. Поляков

И н в. № подл.	Подпись и дата	Взам. инв. №

Санкт-Петербург
2021

Российская академия наук
ИНСТИТУТ ИСТОРИИ МАТЕРИАЛЬНОЙ КУЛЬТУРЫ
 (ИИМК РАН)

УДК: 902.21(470.23-25)
 ББК: 63.4(2)
 Инв. № _____

Гриф. _____
 Экз. _____

ПРИНЯТО К СВЕДЕНИЮ:

ООО «СУ-17»

« ____ » _____ 2021 г.

УТВЕРЖДАЮ:

Зам. директора ИИМК РАН



Н.Ф. Соловьева

_____ 2021 г.

ПОЛНЫЙ НАУЧНО-ТЕХНИЧЕСКИЙ ОТЧЕТ

**ИСТОРИКО-КУЛЬТУРНОЕ НАУЧНОЕ АРХЕОЛОГИЧЕСКОЕ
 ОБСЛЕДОВАНИЕ (РАЗВЕДКИ) С ЦЕЛЬЮ ПРОВЕДЕНИЯ
 ГОСУДАРСТВЕННОЙ ИСТОРИКО-КУЛЬТУРНОЙ ЭКСПЕРТИЗЫ
 ЗЕМЕЛЬНОГО УЧАСТКА ПО АДРЕСУ: Г. САНКТ-ПЕТЕРБУРГ, УЛИЦА
 ДОБРОВОЛЬЦЕВ, УЧАСТОК 1, (ЮГО-ВОСТОЧНЕЕ ПЕРЕСЕЧЕНИЯ С
 АНДРЕЕВСКИМ ПЕРЕУЛКОМ) (КАДАСТРОВЫЙ НОМЕР: 78:40:0008454:22)**

137/06/2021-2021-ТО

Объект по адресу: г. Санкт-Петербург, Красносельский район, ул. Добровольцев, участок 1, (кадастровый номер: 78:40:0008454:22)

Основание: Договор № 137/06/2021 от 23 июня 2021 г.

Заказчик: ООО «СУ-17»

Исполнитель: ИИМК РАН

Отв. исполнитель _____ д.и.н. А.В. Поляков

Санкт-Петербург
 2021

Подп. и дата

Взам. инв. №

Инв. № дубл.

Подп. и дата

Инв. № подл.

Отчет 99 с., 81 рис., 12 источников, 2 прил.

САНКТ-ПЕТЕРБУРГ, КРАСНОСЕЛЬСКИЙ РАЙОН, РЕКА ИВАНОВКА,
ЛИГОВО, АРХЕОЛОГИЧЕСКАЯ РАЗВЕДКА, ШУРФ.

Отчет содержит результаты археологической разведки, произведенной в октябре 2021 г. на земельном участке по адресу: г. Санкт-Петербург, улица Добровольцев, участок 1, (юго-восточнее пересечения с Андреевским переулком) (кадастровый номер: 78:40:0008454:22).

Работы проведены на основании Открытого Листа № 2386-2021 от 10 сентября 2021 г., выданного МК РФ на имя Полякова Андрея Владимировича. Срок действия открытого листа: с 10 сентября 2021 г. по 31 декабря 2021 г. (приложение Б).

Общая площадь участка обследования составила 2,2 га.

Цель исследований заключалась в определении наличия или отсутствия объектов культурного, в том числе и археологического, наследия, включенных в реестр, выявленных объектов культурного наследия, либо объектов, обладающих признаками объекта культурного наследия, на обследуемом земельном участке.

В ходе полевых археологических работ произведен натурный осмотр участка, заложено 2 шурфа размером 2x2 м, общей площадью 8 кв. м, с целью выявления культурного слоя на территории обследования.

Объекты культурного наследия, включенные в Единый Государственный реестр памятников истории культуры Российской Федерации, отсутствуют. В ходе работы объектов культурного (археологического) наследия не выявлено. Объекты, обладающие признаками объекта культурного наследия, отсутствуют. Значимый культурный слой не зафиксирован.

Изд. № подл.
Лит. и дата
Изд. № докл.
Важн. инв. №
Лит. и дата

Лит.	Изн.	№ док-м.	Подп.	Дата
137/06/2021-2021-Т0				

СОДЕРЖАНИЕ

СПИСОК ИСПОЛНИТЕЛЕЙ	2
РЕФЕРАТ	3
НОРМАТИВНО-ПРАВОВАЯ БАЗА	5
ОПРЕДЕЛЕНИЯ И СОКРАЩЕНИЯ	7
ВВЕДЕНИЕ.....	9
1. ИСТОРИЧЕСКАЯ СПРАВКА.....	12
1.1 Топонимика района обследования.....	12
1.2 История освоения и застройки района обследования.....	13
1.3 Картографический анализ	20
1.4 Объекты культурного наследия в непосредственной близости от участка обследования.....	22
1.5 Выводы.....	22
2. ФИЗИКО-ГЕОГРАФИЧЕСКАЯ ХАРАКТЕРИСТИКА РАЙОНА РАБОТ	24
3. МЕТОДИКА ПОЛЕВЫХ ИССЛЕДОВАНИЙ.....	30
4. ПОЛЕВЫЕ ИССЛЕДОВАНИЯ	34
ЗАКЛЮЧЕНИЕ	39
СПИСОК ИСТОЧНИКОВ И ЛИТЕРАТУРЫ	41
СПИСОК ИЛЛЮСТРАЦИЙ.....	42
АЛЬБОМ ИЛЛЮСТРАЦИЙ.....	48
ПРИЛОЖЕНИЕ А. КОПИЯ ПИСЬМА КОМИТЕТА ПО ГОСУДАРСТВЕННОМУ КОНТРОЛЮ, ИСПОЛЬЗОВАНИЮ И ОХРАНЕ ПАМЯТНИКОВ ИСТОРИИ И КУЛЬТУРЫ ПРАВИТЕЛЬСТВА САНКТ-ПЕТЕРБУРГА	97
ПРИЛОЖЕНИЕ Б. КОПИЯ ОТКРЫТОГО ЛИСТА.....	99

Лист	Изм.	№ докум.	Подп.	Дата	137/06/2021-2021-ТО-С	Лист	Лист	Листов
Изм. № подл.	Разраб.	А.В. Полмаков		03.10	Полный научно-технический отчет	ИИМК РАН		
	Утв.	Н.Ф. Соловьева		03.10				

Настоящие исследования проводились во исполнение требований ст. 28 Федерального закона № 73-ФЗ от 25 июня 2002 «Об объектах культурного наследия (памятниках истории и культуры) народов Российской Федерации» на основании следующих нормативно-правовых актов:

1. Федеральный Закон РФ "Об объектах культурного наследия (памятниках истории и культуры) народов Российской Федерации" от 25 июня 2002 года № 73-ФЗ;

2. Федеральный Закон РФ "Об охране окружающей природной среды" от 10.01.2002 № 7-ФЗ;

3. Постановление Совета министров СССР "Об охране и использовании памятников истории и культуры" от 16 сентября 1982 г. № 865;

4. Инструкция о порядке учета, обеспечения сохранности, содержания, использования и реставрации недвижимых памятников истории и культуры, утвержденная Приказом Министерства культуры СССР от 13 мая 1986 г. № 203;

5. Инструкция по экологическому обоснованию хозяйственной и иной деятельности Минприроды РФ, утвержденная приказом Минприроды от 29.12.1995 г. № 539;

6. Положение о порядке проведения археологических полевых работ и составления научной отчетной документации, по форме утвержденного постановлением бюро Отделения историко-филологических наук Российской академии наук от «20» июня 2018 г. № 32.;

7. Положение о едином государственном реестре объектов культурного наследия (памятников истории и культуры) народов Российской Федерации (утверждено приказом Министерства культуры РФ от 03.12.2011 № 954);

8. Положение о государственной историко-культурной экспертизе (утверждено Постановлением Правительства Российской Федерации от 15.07.2009 № 569);

Инд. № подл.	Подп. и дата					Лист 5
	Взам. инв. №					
	Инд. № дубл.					
	Подп. и дата					
	Инд. № подл.					
Лит	Изм.	№ докум.	Подп.	Дата	137/06/2021-2021-ТО	

9. Методические рекомендации по заполнению паспорта объекта культурного наследия (утверждены приказом Росохранкультуры от 21.06.2010 г. № 100);

10. Постановление правительства Российской Федерации от 20 февраля 2014 г. № 127 «Об утверждении правил выдачи, приостановления и прекращения действия разрешений (открытых листов) на проведение работ по выявлению и изучению объектов археологического наследия»;

11. Методика определения границ территорий объектов археологического наследия (рекомендована письмом Министерства культуры Российской Федерации от 27.01.2012 № 12-01-39/05-АБ);

12. Закон Санкт-Петербурга о границах зон охраны объектов культурного наследия на территории Санкт-Петербурга и режимах использования земель в границах указанных зон и о внесении изменений в закон Санкт-Петербурга «О генеральном плане Санкт-Петербурга и границах зон охраны объектов культурного наследия на территории Санкт-Петербурга» от 19 января 2009 года N 820-7.

Инд. № подл.	Подп. и дата	Инд. № дубл.	Взят. инв. №	Подп. и дата	137/06/2021-2021-Т0					Лист
										6
Лит	Изн.	№ докум.	Подп.	Дата						

ОПРЕДЕЛЕНИЯ И СОКРАЩЕНИЯ

В настоящем научно-техническом отчёте применяются следующие термины с соответствующими определениями:

археологические разведки – проведение на поверхности земли или под водой научных исследований объектов археологического наследия без осуществления земляных работ либо с осуществлением локальных земляных работ с общей площадью не более 20 м² на каждом объекте археологического наследия с исследованием культурного слоя путем заложения шурфов или без таковых, в том числе с полным или частичным изъятием археологических предметов в целях выявления объектов археологического наследия, уточнения сведений о них и (или) планирования мероприятий по обеспечению их сохранности;

культурный слой – слой в земле или под водой, содержащий следы существования человека, время возникновения которых превышает 100 лет и включающий археологические предметы;

поврежденный культурный слой – культурный слой, нарушенный, перемещенный, переотложенный в результате природных процессов, либо антропогенного вмешательства последних 100 лет (обратной засыпки траншей или строительных котлованов ранее откопанным культурным слоем, размыва берегов водоемов, в том числе искусственных и иных подобных процессов);

объект археологического наследия – частично или полностью скрытые в земле или под водой следы существования человека в прошлых эпохах (включая все связанные с такими следами археологические предметы и культурные слои), основным или одним из основных источников информации, о которых являются археологические раскопки или находки;

археологические предметы – движимые вещи, основным или одним из основных источников информации о которых, независимо от обстоятельств их обнаружения, являются археологические раскопки, или находки, в том числе предметы, обнаруженные в результате таких раскопок или находок;

Инд. № подл.	Подл. и дата	Инд. № докл.	Взам. инв. №	Подл. и дата	137/06/2021-2021-ТО					Лист
					7					
Инд. № подл.	Подл. и дата	Инд. № докл.	Взам. инв. №	Подл. и дата	Изд.	№ докум.	Подл.	Дата		

археологический шурф – прямоугольное в плане разведочное вскрытие грунта, площадь которого может варьировать от 1 до 20 кв. метров;

разрешение (открытый лист) – документ, выдаваемый федеральным органом охраны объектов культурного наследия на основании заключения Российской академии наук и подтверждающий право на проведение одного из видов археологических полевых работ (археологических разведок, археологических раскопок, археологических наблюдений).

Используемые сокращения:

БС – Балтийская система высот 1977 г.

ГКУ ЛО – Государственное Казенное Учреждение Ленинградской области

ИА РАН – Институт археологии Российской академии наук

ИИМК РАН – Институт истории материальной культуры Российской академии наук

ИИМК – Институт истории материальной культуры

ИКЭ – Историко-культурная экспертиза

ИЯЛИ – Институт истории, языка и литературы

ЛОИА – Ленинградское отделение Института археологии

МАЭ РАН – Музей антропологии и этнографии Российской академии наук

МК РФ – Министерство Культуры Российской Федерации

НИЦ – Научно-исследовательский центр

ОАН – Объект археологического наследия

ОКН – Объект культурного наследия

РАН – Российская академия наук

С, В, Ю, З – Север, восток, юг, запад

ФЗ – Федеральный Закон

Годн. и дата						Лист 8	
	Взят. инв. №						
		Инд. № дубл.					
			Годн. и дата				
Инд. № подл.							
	Лит	Изн.	№ докум.	Подп.	Дата		

137/06/2021-2021-Т0

В октябре 2021 г. сотрудниками Отдела охранной археологии ИИМК РАН было произведено историко-культурное научное археологическое обследование (разведки) с целью проведения государственной историко-культурной экспертизы земельного участка по адресу: г. Санкт-Петербург, улица Добровольцев, участок 1, (юго-восточнее пересечения с Андреевским переулком) (кадастровый номер: 78:40:0008454:22).

Работы осуществлялись на основании договора № 137/06/2021 от 23 июня 2021 г., заключенным между ИИМК РАН и ООО «СУ-17», а также на основании ст. 28 Федерального закона № 73-ФЗ от 25 июня 2002 «Об объектах культурного наследия (памятниках истории и культуры) народов Российской Федерации», а также Открытого листа №2386-2021, выданного МК РФ на имя Полякова Андрея Владимировича на право проведения археологических разведок с осуществлением локальных земляных работ на территории Выборгского, Калининского, Кировского, Колпинского, Красносельского, Курортного, Петроградского, Петродворцового, Приморского, Пушкинского и Фрунзенского районов г. Санкт-Петербурга в целях выявления объектов археологического наследия, уточнения сведений о них и планирования мероприятий по обеспечению их сохранности. Срок действия открытого листа: с 10 сентября 2021 г. по 31 декабря 2021 г. (приложение Б).

В соответствии с письмом Комитета по государственному контролю, использованию и охране памятников истории и культуры Правительства Санкт-Петербурга № 07-4433/21-0-1 от 03.06.2021 г., вышеуказанный земельный участок расположен вне зон охраны объектов культурного наследия. Закон Санкт-Петербурга от 19.01.2009 № 820-7 (в редакции, вступившей в силу 01.02.2021) "О границах объединенных зон охраны объектов культурного наследия, расположенных на территории Санкт-Петербурга, режимах использования земель и требованиях к градостроительным регламентам в границах указанных зон".

Инд. № подл.	Лист	Инд. № докл.	Важн. инв. №	Лист	Инд. № докл.

В пределах границ вышеуказанного земельного участка отсутствуют объекты (выявленные объекты) культурного наследия; объекты культурного наследия, включенные в Единый государственный реестр объектов культурного наследия (памятников истории и культуры) народов Российской Федерации, а также защитная зона объектов культурного наследия.

К границам участка непосредственно не примыкают объекты (выявленные объекты) культурного наследия.

Сведениями об отсутствии на испрашиваемом участке объектов, обладающих признаками объекта культурного наследия (в т.ч. археологического) Комитет не располагает.

Цель проведения разведки на участке обследования – определение наличия или отсутствия объектов культурного, в том числе и археологического наследия, включенных в реестр, выявленных объектов культурного наследия, либо объектов, обладающих признаками объекта культурного наследия.

Задача археологических исследований на участке обследования заключалась в выявлении, фиксации и исследовании остатков археологических (исторических) памятников, культурных слоев, конструкций и сооружений, массовых и индивидуальных находок путем визуального обследования и заложения разведывательных археологических шурфов (археологические разведки).

До начала полевых археологических работ была собрана историко-библиографическая информация, подготовлен комплект ситуационных планов, исторических карт с нанесенными на них границами участка обследования (рис. 4-13).

Общая площадь участка обследования составила 2,2 га.

В ходе полевых археологических работ произведен натурный осмотр участка, заложено 2 шурфа размером 2x2 м, общей площадью 8 кв. м. с целью выявления культурного слоя на территории обследования.

Объекты культурного наследия, включенные в Единый Государственный реестр памятников истории культуры Российской Федерации, отсутствуют. В

Год п. и дата
Взят. инв. №
Инв. № акт
Год п. и дата
Инв. № акт

Лит	Изм.	№ докум.	Подп.	Дата

137/06/2021-2021-ТО

Лист

10

ходе работы объектов культурного (археологического) наследия не выявлено. Объекты, обладающие признаками объекта культурного наследия, отсутствуют. Значимый культурный слой не зафиксирован.

Инд. № подл.	Подп. и дата	Инд. № дубл.	Взят. инв. №	Подп. и дата	137/06/2021-2021-ТО					Лист
										11
					Лит	Изн.	№ докум.	Подп.	Дата	

1. ИСТОРИЧЕСКАЯ СПРАВКА

Обследуемый земельный участок расположен в северо-восточной части Красносельского района г. Санкт-Петербурга, на восточном берегу реки Ивановки, примерно в 123 м от уреза воды, в заброшенном сквере между домами 16 и 22 по ул. Добровольцев (рис. 1-3).

1.1 Топонимика района обследования

Красносельский район – административно-территориальная единица в юго-западной части Санкт-Петербурга. Образован Указом Президиума Верховного Совета РСФСР от 13 апреля 1973. Помимо города Красное Село району были приданы часть территории Кировского района (от Угольной гавани до Талинского шоссе, посёлки Урицк, Сосновая Поляна, Сергиево, Старо-Паново), а также Горелово, Торики и Можайский.

Добровольцев улица – улица в Красносельском районе Санкт-Петербурга. Проходит от ул. Чекистов до пр. Народного ополчения. Первоначальное название Ново-Ивановская появилось в 1930-е гг. и происходит от названия реки Ивановки вдоль которой идет улица. 16 января 1964 г. переименована в ул. Добровольцев в память войнов-добровольцев, участников обороны Ленинграда и прорыва блокады. При переименовании нумерация домов была изменена в противоположном направлении относительно прежней. В 1964-1975 гг. включала современную ул. Здоровцева.

Ивановка река – река в Красносельском районе Санкт-Петербурга видимая часть протекает от болот в районе гаражного кооператива «Дружба» южнее проспекта Народного Ополчения до ул. Чекистов. Название возникло в XIX в. и происходит от наименования дер. Ивановская.

Чекистов улица – улица в Красносельском районе Санкт-Петербурга. Проходит от ул. Авангардной за ул. Пионерстроя. До 1964 г. на этом месте существовало два проезда: 1. Больничный пер. – проходивший от ул. Авангардной за ул. Партизана Германа. Название возникло в 1940-е гг. Дано в связи с тем, что в начале проезда (Авангардная ул.4) находится больница. 2. Ул. Штраповка –

Инд. № подл.	Лист	Изд. № докл.	Взят. инв. №	Годн. и дата	137/06/2021-2021-ТО					Лист
					Лист	Изн.	№ док-м.	Подп.	Дата	12

проходила от железнодорожной линии до 2-й Комсомольской ул. Название возникло в конце XIX в. Оно стало результатом искажения фамилии землевладельца – генерала Штрандтмана. В 1953 г. нумерация домов изменена в противоположном направлении относительно прежней. 16 января 1964 г. эти два проезда и несколько новых участков были объединены в одну улицу, получившую наименование ул. Чекистов, как сказано в официальном решении – в честь советских пограничников. Название дано и в связи с тем, что на этой улице предполагалось построить учебный корпус для Ленинградского высшего училища КГБ (ныне Санкт-Петербургский университет МВД). Фактически были объединены только ул. Штраповка и новый участок от ул. Пограничника Гарькавого до 2-й Комсомольской ул. Участок от Авангардной ул. до ул. Тамбасова, включая Больничный пер. - присоединен только в 1970 г. Больничный пер. официально упразднен только 12 декабря 1983 г.

1.2 История освоения и застройки района обследования

Первые археологические свидетельства заселения территорий, входящих в пределы современного Санкт-Петербурга, известны в районе Охтинского мыса (Охта-1), Лахты и Сестрорецкого разлива, и датируются периодом неолита и раннего металла.

Племена, жившие в районе южного берега Финского залива, в том числе воль и ижора, вошли в IX в. в состав Новгородского государства. Территория будущего Санкт-Петербурга в новгородские времена находилась на землях Никольско-Ижорского и Спасско-Городненского погостов Ореховского уезда, входившего в состав Вотской пятины. Писцовая книга 1500 г. свидетельствует о том, что крестьяне выращивали рожь, овес, ячмень и лен. Было развито скотоводство, в некоторых погостах существенную роль играла охота. Рыбная ловля была развита в местностях, лежащих по берегам реки Невы. В XV веке с формированием централизованного Русского государства, к Московским землям были присоединены новгородские, в том числе Вотская пятина. «Освоение невских берегов – одна из проблем истории русского Северо-запада. Известно,

Инд. № подл.	Лист					
		137/06/2021-2021-Т0				
Инд. № подл.	Лист	Изн.	№ докум.	Подп.	Дата	13

что, начиная с VIII–X вв., по Неве, проходил международный водный путь, связывавший Восточную Европу с Балтийским регионом. Однако на ее побережье практически не известны следы оседлости этого времени. Не выявлены здесь и археологические памятники более позднего времени – вплоть до XIV столетия» (Сорокин 2008: 351).

Нынешняя территория Красносельского района Санкт-Петербурга входила в состав Введенского Дудоровского погоста Водской пятины. Ижорские поселения Дудоровского погоста упоминаются в Писцовых книгах XVI в. Ближайшим населенным пунктом к участку обследования, упоминавшимся в писцовых книгах была деревня «на усть Лиги до моря», которая впоследствии на шведских картах XVII в. будет отмечена как Лихала или Лийханкюля.

В 1617 г. по условиям Столбовского мира территория на которой располагается Красносельский район Санкт-Петербурга отходит Швеции. В период шведского владычества были проведены детальные военные и кадастровые топографические съемки.

В 1622-1624 гг. владельцем Дудергофского погоста стал Юхан Шютте (1577-1645), выдающийся государственный деятель Швеции, наставник короля Густава II Адольфа, с 1629 г. генерал-губернатор Лифляндии, Ингерманландии и Карелии, куратор Упсальского и основатель Тартуского университетов. За свои заслуги он получил в лен Дудергофский погост и титул барона Дудергофского. Погост стал баронством, наследственно принадлежащим фамилии Шютте.

Согласно шведским источникам в XVII в. по южному берегу Финского залива проходила приморская дорога вдоль которой сформировалась развитая система населенных пунктов, расположенных на краю берегового уступа. В районе между нынешними Красненьким кладбищем и Лигово приморская дорога сливалась с дорогой на Нарву. К югу от дороги простирались леса и болота. Прибрежные поселения, иногда состоявшие из 5-6 дворов, но чаще - из 1-2, представляли собой в основном хутора финских крестьян, переселенных сюда после того, как местное население массами стало уходить в Россию. Хутора образовывали группы-«кусты», разделенные неосвоенными территориями.

Годн. и дата					
Важн. инв. №					
Инв. № дубл.					
Годн. и дата					
Инв. № подл.					
137/06/2021-2021-ТО					Лист
					14
Лит.	Изн.	№ докум.	Подп.	Дата	

Каждое поселение имело установленные границы угодий, проведенные в поперечном к дороге направлении. На прибрежной территории располагались в основном покосы, на верхней террасе — пашни. В центре береговой зоны Дудергофского погоста находился приходской центр с лютеранской церковью и пасторатом (нынешнее Мартышкино), на восточном и западном «флангах» - мызы Стрельна и Азикала. Кое-где у дороги стояли кабаки. Архитектура шведской мызы была незамысловатой и мало отличалась от крестьянского жилища. В состав такой мызы обычно входили скотные дворы, рыбные садки, фруктовые сады.

После возвращения Ингерманландии в состав Российского государства по указу Петра I начинается строительство императорской резиденции Петергоф на южном побережье Финского залива в местности, называемой Попова мыза. Участки вдоль приморской дороги ведущей к резиденции были пожалованы приближенным и сподвижникам Петра для строительства на них усадеб. Так, по задумке императора дорога к Петергофу и побережье должны были быть украшены богатыми имениями, которые бы оказывали впечатление на тех, кто прибывал в новую столицу России морем. Те же, кто прибывал в Санкт-Петербург по суше, как и во времена шведского владычества попадали на Петергофскую дорогу в районе Лигово.

Формирование Петергофской дороги как системы усадеб началось в июле-августе 1710 г., когда участь Выборга была уже решена. По указу Петра I князь Ю.Ф. Шаховской с «товарищами» Ю.Ф. Щербатовым, П.В. Бутурлиным, С.О. Чебышевым С.П. Нелединским «описали и меряли под загородные дворы землю и лес». Исходным пунктом стала строящаяся резиденция Петергоф до которой было отмерено 1227 сажень в длину вдоль побережья. Согласно проведенным в июле замерам полоса от Поповой мызы до Красной Горки была разбита на 141 стосаженный участок. В августе на 115 участков разбили дистанцию от Поповой мызы до устья Невы. Проектируемые участки имели 500 сажень от побережья в глубину территории. Впоследствии эти условия были изменены и участок составлял в длину не 500, а 1000 сажень и начинался от приморской дороги.

Инд. № подл.	Лист	Изд. № докл.	Важн. инв. №	Год п. и дата	137/06/2021-2021-Т0					Лист
					Лит	Изн.	№ док-м.	Подп.	Дата	15

Сделанные комиссией описания включали сведения о качестве земли и леса, наличии деревень и полевых угодий, рек, ручьев и оврагов. Особо отмечались дубы — любимые деревья Петра I. Границы участков обозначались столбами — один ставился у побережья, другой — в «заднем конце». К 1714 г. все участки были розданы

Ближайший земельный надел к участку обследования получила царица Прасковья Федоровна, урожденная Салтыкова – вдова царя Иоанна Алексеевича, мать императрицы Анны Иоанновны. С запада в скором времени к её имению был присоединен ещё один участок – брата царицы кравчего В.Ф.Салтыкова. В восточной части участка Прасковьи Федоровны протекала речка, называвшаяся в документах Хабой, по существовавшей здесь небольшой финской деревне Хапайоки. Имение вдовствующей царицы было названо в честь покойного мужа – Ивановским, а речка Ивановкой. К югу от усадьбы была устроена новая деревня, куда поселили русских крестьян.

В усадьбе был построен деревянный дворец, который был довольно большим для своего времени. В нем было девять парадных залов. Дворец представлял собой двухэтажное деревянное здание с одноэтажными боковыми частями, вытянутое вдоль края террасы, колонны несли длинный балкон во всю ширину 2-го этажа. По сторонам основного объема дворца находились двухъярусные беседки - люстгаузы. Помимо дворца в имении находился скотный двор, фруктовый сад и другие хозяйственные постройки. В русле реки с помощью плотины был образован пруд, на котором впоследствии устроили мельницу. К 1738 г. дворец сильно обветшал и его разобрали, и возвели вновь по проекту архитектора И.Я. Бланка.

В 1765 г. Екатерина II дарит Ивановскую мызу Г.Г. Орлову. К этому времени плотины с мельницей уже не существовало. При Орлове на восточном берегу р. Ивановки была организована немецкая колония. Предполагалось, что российские землевладельцы будут перенимать у немецких колонистов приемы рационального хозяйствования. Жители немецкой колонии занимались в основном огородничеством, молочным животноводством и дачным промыслом. Участки

Инд. № подл.	Лист	Изд. № докл.	Важн. инв. №	Лист и дата	Лист	137/06/2021-2021-Т0	16

колонистов располагались на восточном берегу р. Ивановки у современных домов №4 и 6 по улице Добровольцев. В XIX в. колония получила название Буксгевденской. Юго-западнее, в речной излучине напротив современной школы № 208 располагалось кладбище колонистов.

В 1860-х гг. к северу от деревни Ивановской появилось ещё одно поселение – деревня Ново-Ивановская. Соответственно Ивановскую стали называть Старо-Ивановской. Обе они располагались вдоль дороги, проходящей по западному берегу реки Ивановки (ныне ул. Здоровцева). Старо-Ивановская находилась в районе пр. Ветеранов и простиралась на север. Ново-Ивановская находилась на месте многоэтажных точечных домов №10 и 12 по ул. Здоровцева. На этом берегу к северу от Ново-Ивановской недалеко от кромки литоринового уступа существовало ещё одно православное кладбище. (Горбатенко, 2001: 166-168)

Соседний участок к востоку от мызы Ивановской в 1714 г. принадлежал капитан-поручику Науму Акимовичу Синявину – сподвижнику Петра I одному из организаторов русского флота. В 1719 г. участок переходит к капитану Петру Тарбееву. В 1721 г. здесь строится новый господский дом. В 1730-1740-х гг. дача принадлежит английскому купцу Герману Мейеру.

В 1730-1740-х гг. дача была пожалована императрицей Елизаветой графу П.И.Шувалову. Своё новое имение граф назвал в честь супруги Мавры Егоровны - «Маврино». В 1757 г. Шувалов построил здесь новую усадьбу с домом, прудом и галереей вдоль Петергофской дороги. После смерти П.И. Шувалова в 1762 г. дача перешла его сыну А.П.Шувалову, а затем дочери последнего А.А.Дидрихштейн – супруге австрийского посла.

С нач. XIX в по 1830 г. принадлежала купцу Амбургеру, а в 1830-1860-х гг. ею владел статский советник Вейкарт. К этому времени усадьба была коренным образом перестроена. Новый усадебный дом был развернут под углом к скошенной здесь бровке террасы. Планировка усадебного ядра имела зигзагообразный характер. В южной части имения вдоль центральной просеки располагалась деревня Егоровка в 5 дворов.

Инд. № подл.	Лист					
		137/06/2021-2021-Т0				
Инд. № подл.	Лист	Изн.	№ докц.	Подп.	Дата	17

В 1869 г. дача принадлежала действительной статской советнице М.М. Фанстиль, которая владела ею до 1896 г. На рубеже XIX-XX вв. имение перешло в руки генерал-лейтенанта А.А.Вакуловского-Дощинского. К этому времени вся южная часть была отмежевана крестьянам деревни Егоровки и впоследствии вошла в состав дачного поселка Лигово.

Последним владельцем Маврина являлся бельгийский подданный Шарль-Фердинанд Моль. В 1906 г. был составлен проект разбивки этого владения на дачные участки, в начале 1910-х земля имения перешла в собственность акционерного общества «Строитель». Проектируемый дачный поселок получил название «Фаворито», заимствованное у близлежащего имения. Однако проект этого дачного поселка так и не был осуществлен. Было освоено лишь несколько участков рядом с усадьбой. Усадебное ядро находилось в районе 1-го и 2-го корпуса дома №6 по улице Добровольцев. (Горбатенко,2001: 164-166)

Участок обследования расположен на территории исторически сложившегося района под названием Лигово. Его границы проходят между Петергофским шоссе, проспектом Маршала Жукова, Балтийской линией железной дороги и рекой Ивановкой (Алексеева, 2002: 15) Как уже было указано выше деревня, расположенная в этой местности упоминалась ещё в Переписной книге Водской пятины 1500 г. В XVII веке в шведских источниках в этих местах упоминается о деревне Лихала или Лиханкюля. На 1670 г. деревня находилась в излучине реки Лиги (нынешней Дудергофки), насчитывала 7 дворов и была окружена полями и лугами.

После завоевания Ингерманландии Петром I Эти места стали царской мызой. С 1710 г. в качестве «государевой деревни» имение принадлежало сестре Петра I царевне Наталье Алексеевне. В 1714 г. речка была перегорожена плотиной и на её берегу возвели мучную мельницу. К 1719 г. на царской мызе были скотные и солодовые дворы, и 23 двора дворцовых служащих. В петровское время рядом со старой деревней Лихалой появились ещё две на восточном берегу образовавшегося пруда.

Инд. № подл.	Лист. и дата	Инд. № дубл.	Важн. инв. №	Лист. и дата	137/06/2021-2021-Т0					Лист
					Лит	Изн.	№ док-м.	Подп.	Дата	18

В 1765 г. Екатерина II пожаловала Лигово своему фавориту Григорию Орлову, после смерти которого имение перешло к его внебрачной дочери Наталье Алексеевой, вышедшей замуж за бывшего адъютанта Орлова графа Ф.Ф. Буксгевдена. Усадебные постройки начали появляться в Лигово в 1760-1770-х гг. и располагались на берегах озера в центре усадьбы. Главный дом усадьбы был обращен фасадом к Петергофской дороге.

В 1940-х гг. имение Буксгевденов перешло к графу Г.Г. Кушелеву-Безбородко. При нём Лигово сделалось образцовым имением, проводились различные сельскохозяйственные опыты в том числе по проращиванию зерен пшеницы, найденных в древнеегипетских захоронениях.

В 1874 г. Лигово было куплено купцом П.Г. Куриковым, который в свою очередь распродал имение по частям. Владельцем 78 десятин с усадьбой стал К.М. Полежаев – председатель Петербургско-Московского коммерческого банка, который в свою очередь сдавал часть своего имения под дачи. От его фамилии пошло название Полежаевского парка. Постепенно Лигово становится популярным дачным местом. Здесь помимо православного храма Преображения Господня в районе нынешней ул. Партизана Германа появились лютеранская кирха Святого Николая и католический костел Пресвятой Девы Марии Ченстоховской.

После революции в 1918-1963 гг. Лигово было переименовано в Урицк, в честь убитого председателя Петроградской ЧК М.С. Урицкого. В 1925 г. был образован город Урицк, в состав которого вошли часть поселка Лигово и деревни Егоровка и Ивановская. Главная улица Урицка проходила по оси нынешней ул. Партизана Германа. В начале 1930-х в северо-западной части Полежаевского парка появился комплекс домов треста «Знамя Труда», который получил неформальное название «клиновские дома». Рядом был организован молочно-огородный совхоз «Лигово». (Глезеров, 2019: 56-58)

Во время Великой Отечественной войны Лигово и территория участка обследования были оккупированы немецкой армией и их союзниками, эта

Инд. № подл. Подл. и дата. Инд. № подл. Инд. № подл. Подл. и дата. Инд. № подл.

Лит	Изн.	№ докум.	Подп.	Дата

137/06/2021-2021-Т0

Лист

19

местность стала местом ожесточенных боёв. Урицк стал передним краем обороны Ленинграда.

Начиная с 1960 - х гг. территория Лигова была застроена типовыми жилыми и административными зданиями.

1.3 Картографический анализ

Для наиболее точного анализа непосредственно участка обследования стоит обратиться к картографическим данным.

Первые картографические данные о заселении территории Приневья и берегов Финского залива отражаются в шведских картах XVII в. На шведской карте юго-западной части Ингерманландии 1679-1699 участок обследования расположен у дороги на Нарву юго-западнее деревни Лихала. Так как эта карта не привязана расположение участка обследования на ней весьма условно. (рис. 4)

Карта Ингерманландии 1727 г. была составлена на основе шведских картографических материалов и карты А. Шхонебека, с добавлением новой российской топографической съемки. Карта входила в «Атлас Всероссийской империи». Данная карта плохо привязана к местности, но даёт общее представление о ситуации, сложившейся в районе участка обследования на начало XVIII в. На данной карте видны разбитые участки приморских имений вдоль Петергофской дороги. Участок обследования расположен к востоку от реки Ивановки к юго-западу от мызы Лигово на периферии одного из имений. (рис. 5)

На Карте части Ладожского озера и Финского залива Ивана Гриммеля участок обследования расположен к югу от приморских имений знати на территории, поросшей лесом. (рис. 6)

Одним из самых детализированных планов окрестностей Петербурга на начало XIX в. является Топографическая карта окружности Санкт-Петербурга 1817 г. на данном плане участок обследования находится к югу от имений Петергофской дороги и Буксгевденской колонии, на восточном берегу реки Ивановки к юго-востоку от деревни Ивановской. Территория в границах участка обследования отмечена как лес и луг. (рис. 7)

Годн. и дата	Взят. инв. №	Инв. № дубл.	Годн. и дата	Инв. № подл.	Лист
Лит	Изн.	№ докum.	Подп.	Дата	

Карта окрестностей Санкт-Петербурга составлена под руководством генерал-лейтенанта Шуберта в 1831 г. Карта очень подробная на ней участок обследования находится на восточном берегу реки Ивановки к югу от Буксгевденской колонии. На территории участка обследования расположены поля и лес. С севера на юг по участку обследования проходит дорога, с востока на запад участок обследования пересечен ручьем. (рис. 8)

На Топографической карте частей Санкт-Петербургской и Выборгской губернии 1867 г. участок обследования расположен в довольно пустынном месте, через него проходит дорога и мелиоративная канава. (рис. 9)

Одна из самых детализированных карт Санкт-Петербургской губернии на конец XIX в. – Подробная топографическая карта окрестностей Санкт-Петербурга 1870-1890 гг. На ней участок обследования находится к югу от Буксгевденской колонии по его территории проходит дорога и разветвленный на два рукава ручей, через который перекинут мост. На противоположном берегу р. Ивановки отмечены дома деревни Ивановской. (рис. 10)

Карта района маневров, центр Санкт-Петербургской губернии 1891-1913 гг. была создана военно-топографическим отделом главного управления генерального штаба в 1913 г. по материалам съемки 1888-1891 гг, исправленным в 1909 г. На данной карте участок обследования находится на восточном берегу реки Ивановки. Его территорию с севера на юг пересекает дорога, а с востока на запад ручей. Никаких построек в границах участка обследования не отмечено. К юго-востоку от участка обследования отмечены дачные участки посёлка Лигово. (рис. 11)

На финской карте Окрестностей Петрограда 1924 г. через участок обследования с севера на юг проходит дорога в юго-восточном углу участка обследования отмечены зеленые насаждения. К югу от участка обследования обозначено кладбище. (рис. 12)

На немецкой аэрофотосъемке 1941 г. видно, что участок обследования расположен на удалении от построек. На его территории находятся

Инд. № подл.	Лист	Изд. № докл.	Важн. инв. №	Лист. и дата	Лист	137/06/2021-2021-ТО					Лист
						Лит	Изн.	№ докum.	Подп.	Дата	21

сельскохозяйственные поля. По территории участка обследования проходят две дороги с севера на юг. (рис. 13)

1.4 Объекты культурного наследия в непосредственной близости от участка обследования

Участок обследования не входит в границы объединенных зон охраны объектов культурного наследия, расположенных на территории Санкт-Петербурга.

Примерно в 348 м к югу от участка обследования находится объект культурного наследия «Братская могила воинов Советской Армии, погибших при защите Ленинграда в 1941-1943 гг.»

Местонахождение объекта: пос. Урицк

Категория историко-культурного значения объекта: объект культурного наследия регионального значения.

1.5 Выводы

Таким образом, на основании анализа картографического материала, архивных и литературных источников, были сделаны следующие выводы:

- В ходе архивно-библиографических исследований установлено, что непосредственно на территории трассы обследования объекты археологического наследия ранее не фиксировались.
- Участок обследования располагается на территории, вблизи которой в дошведский и шведский периоды истории южного побережья Финского залива располагалась деревня усть Лига в шведских источниках - Лихала.
- В начале XVIII в. после вхождения Ингерманландии в состав Российского государства к северу от участка обследования вдоль Петергофской дороги были основаны имения сподвижников и членов семьи Петра I. Территория участка обследования находилась на периферии имения Ивановское вдовствующей царицы Прасковьи Федорвны.

Инд. № подл.	Лист					
		137/06/2021-2021-Т0				
Инд. № подл.	Лист	Лит.	Изн.	№ док-м.	Подп.	Дата

- В конце XVIII в. к северу от участка обследования основывается немецкая колония, впоследствии получившая наименование Буксгевденской. При колонии существовало кладбище. Территория участка обследования находится на периферии этой колонии на её пахотных полях. Нахождение кладбища колонистов в границах участка обследования маловероятно.

- Во время Великой Отечественной войны территория участка обследования находилась в прифронтовой зоне и была местом ожесточенных боёв, что делает вероятным обнаружение фортификационных сооружений и артефактов времен блокады Ленинграда.

Инд. № подл.	Подп. и дата	Инд. № дубл.	Взят. инв. №	Подп. и дата					
Лит	Изн.	№ докум.	Подп.	Дата	137/06/2021-2021-ТО				Лист
									23

2. ФИЗИКО-ГЕОГРАФИЧЕСКАЯ ХАРАКТЕРИСТИКА РАЙОНА РАБОТ

Санкт-Петербург расположен на северо-западе России, в пределах Приневской низменности, на прилегающем к устью реки Невы побережье Невской губы Финского залива и на многочисленных островах Невской дельты. Площадь территории города — 1439 кв. км, из них территория высокоплотной, почти сплошной застройки составляет 650 кв. км.

Геологическое строение территории Санкт-Петербурга обусловлено положением на стыке Балтийского кристаллического щита и Русской плиты. На всей территории развита мощная толща (до 1200 – 1300 м) верхнепротерозойских и палеозойских осадочных пород, образующая осадочный чехол Русской плиты. Они залегают наклонно, со слабым падением под углом 10 - 20' к юго-востоку и образуют северо-западное крыло гигантской пологой вогнутой складки – Московской синеклизы (впадины). Древние породы перекрыты плащом четвертичных отложений различной мощности (местами более 200 м). Четвертичные отложения продолжают накапливаться в наше время.

В четвертичный период территория города неоднократно покрывалась материковыми льдами, деятельность которых сформировала современный рельеф. Рельеф области сформировался в результате длительного взаимодействия внутренних и внешних сил. Историю формирования области условно делят на три этапа:

1 этап - в доледниковое время вследствие неравномерного тектонического поднятия сформировался денудационно–тектонический рельеф;

2 этап - в четвертичное время территория несколько раз покрывалась ледниками, которые неоднократно стаивали;

3 этап - после стаивания последнего ледникового покрова и спуска озерно-ледниковых водоемов (последние 8 – 9 тысяч лет) развитие рельефа происходило под влиянием эрозионно-аккумулятивной деятельности рек, абразии и аккумуляции озерных и морских водоемов, эоловой деятельности, карстовых процессов и морфообразования. Значительное поднятие северного побережья Ладожского озера вызвало перемещение водных масс к югу и затопление южного

Инд. № подл.	Лист. и дата	Инд. № докл.	Важн. инд. №	Лист. и дата						Лист
					137/06/2021-2021-Т0					
Лист	Изн.	№ докum.	Подп.	Дата						

побережья этого озера. Результатом такой трансгрессии явилось возникновение реки Невы (4,5 – 5 тыс. лет назад) м.

До основания Санкт-Петербурга значительная часть территории была заболочена и покрыта лесами.

Почти вся территория Санкт-Петербурга расположена на плоской низкой равнине, имеющей множество древних морских террас. Одна из наиболее известных — Литориновая, начинающаяся в районе станции метро «Автово» и протянувшаяся вдоль проспекта Стачек и всего Петергофского шоссе. Называется по названию Литоринового моря, существовавшего на месте современной Балтики около 7,5—4 тысяч лет назад. На территории центральной части города выделены три террасы Литоринового моря, уступами спускающиеся к Финскому заливу. Каждая из террас имела отличия в строении почвенного покрова и его компонентном составе. Исторический центр города расположен на первой, наиболее низкой, Литориновой морской террасе, которая расчленена рукавами реки Невы, образующими с островами обширную дельту. Почвообразование в дельте реки Невы отличалось высокой динамичностью, связанной с гидрологическим режимом реки и периодическими наводнениями. Каждое затопление открывало новую стадию в развитии почв, определяя специфику процессов синлитогенного почвообразования. В естественном почвенном покрове дельты Невы абсолютно доминировали аллювиальные серогумусовые глеевые почвы. В пределах города террасы сильно изменена человеком, пронизана улицами с интенсивным движением.

Средняя высота центра города над уровнем моря 5 м. Северные районы имеют высоту от 1 (болота Юнтоловского заказника) до 40 м (Поклонная гора). Южные районы — от 5 до 18 м. И только в южных и кое-где в северных пригородах средняя высота рельефа составляет 50-60 м. Наивысшая точка в границах города находится на Дудергофских высотах и составляет 176 м. Самая низкая сухопутная точка находится в Кронштадте — Доковый бассейн со среднегодовой отметкой уровня воды в 11,4 м ниже нуля Кронштадтского футштока.

Инд. № подл.	Лист	Изд. № подл.	Лист	Изд. № док.	Подп.	Дата	137/06/2021-2021-Т0	Лист	25
Изд. № док.	Лист	Изд. № подл.	Лист	Изд. № док.	Подп.	Дата			

В палеозое вся эта территория была покрыта морями. Осадочные отложения того времени — песчаники, пески, глины, известняки — покрывают мощной толщей (свыше 200 метров) кристаллический фундамент, состоящий из гранитов, гнейсов и диабазов. Современный рельеф образовался в результате деятельности ледникового покрова (последнее Валдайское оледенение было 12 тысяч лет назад). После отступления ледника образовалось Литориновое море, уровень которого был на 7—9 м выше современного. 4 тысячи лет назад море отступило и образовалась долина реки Невы. Долина сложена озёрно-ледниковыми и постледниковыми отложениями. Последние 2,5 тысячи лет рельеф почти не менялся.

На наиболее возвышенных местах находились небольшие ареалы аллювиальных почв, в профиле которых заметны признаки альфегумусового процесса и подзолообразования.

В прибрежной зоне в результате деятельности прибоя и русловых процессов реки Невы береговая линия на протяжении тысячелетий постоянно изменялась, появлялись и исчезали мелкие заливы, острова меняли свою форму, увеличивались в размерах.

В краевых, как правило, западных, частях островов процессы абразии берега водами реки Невы и Финского залива препятствовали образованию полноразвитых аллювиальных почв. Здесь формировались слаборазвитые маршевые почвы.

Климат Петербурга умеренный, переходный от умеренно-континентального к умеренно-морскому. Такой тип климата объясняется географическим положением и атмосферной циркуляцией характерной для Ленинградской области. Это обуславливается сравнительно небольшим количеством поступающего на земную поверхность и в атмосферу солнечного тепла.

Из-за небольшого количества солнечного тепла влага испаряется медленно. За год в Санкт-Петербурге бывает в среднем 62 солнечных дня. Поэтому, на протяжении большей части года преобладают дни с облачной, пасмурной

Годн. и дата
Взят. инв. №
Инв. № дубл.
Годн. и дата
Инв. № подл.

Лит	Изн.	№ док-м.	Подп.	Дата

137/06/2021-2021-Т0

Лист

26

погодой, рассеянным освещением. В городе наблюдаются так называемые Белые ночи, наступающие 25—26 мая, когда солнце опускается за горизонт не более чем на 9°, и вечерние сумерки практически сливаются с утренними. Заканчиваются белые ночи 16—17 июля. В общей сложности продолжительность белых ночей более 50 дней.

Для города характерна частая смена воздушных масс, обусловленная в значительной степени циклонической деятельностью. Летом преобладают западные и северо-западные ветры, зимой западные и юго-западные.

Общая протяжённость всех водотоков на территории Санкт-Петербурга достигает 282 км, а их водная поверхность составляет около 7 % всей площади. За время существования Санкт-Петербурга гидрологическая сеть города претерпела существенные изменения. Строительство города в низком болотистом месте потребовало сооружения каналов и прудов для осушения. Вынутая при этом земля использовалась для повышения поверхности. В конце XIX века дельта Невы состояла из 48 рек и каналов, образующих 101 остров. С течением времени по мере строительства города многие водоёмы теряли своё первоначальное значение, загрязнялись и засыпались. В XX веке в результате засыпки каналов, проток и рукавов число островов сократилось до 42-х.

Основная водная магистраль города — река Нева, которая впадает в Невскую губу Финского залива, относящегося к Балтийскому морю. Наиболее значительны рукава дельты: Большая и Малая Нева, Большая, Средняя и Малая Невки, Фонтанка, Мойка, Екатерингофка, Крестовка, Карповка, Ждановка, Смоленка, Пряжка, Кронверкский пролив; каналы — Морской канал, Обводный канал, канал Грибоедова, Крюков канал. Основные притоки Невы в черте города: слева — Ижора, Славянка, Мурзинка, справа — Охта, Чёрная речка. Крупнейшие острова в дельте Невы: Васильевский, Петроградский, Крестовский, Декабристов; крупнейший остров в Финском заливе — Котлин. Значительная часть территории Санкт-Петербурга расположена на высотах, не превышающих 1,2—3 м над уровнем моря. Эти районы города подвержены опасности наводнений, связанных главным образом с ветровым нагоном вод в восточной части Финского залива.

Инд. № подл.	Лист					
		137/06/2021-2021-Т0				
Инд. № подл.	Лист	Изн.	№ док-м.	Подп.	Дата	27

Через водные объекты города перекинуто около 800 мостов, в том числе 218 пешеходных.

Зелёные насаждения Санкт-Петербурга и пригородов вместе с водной поверхностью занимают около 40 % городской территории. Общая площадь зелёных насаждений превышает 31 тысячу га, в их числе 68 парков, 166 садов, 730 скверов, 232 бульвара, 750 озеленённых улиц. Парки города расположены в различных ландшафтных условиях: на нижней и верхней террасах побережья Финского залива (парки Стрельны, Петергофа и Ломоносова), моренной равнине (парки города Пушкина), камовых Холмах (Шуваловский парк, Осинвая Роща). Основу ряда парков составляют естественные леса, до сих пор сохранившие свой породный состав (Сосновка, Удельный парк). На окраинах города сохранились лесные массивы, оставшиеся от подзоны южной тайги: Юнтоловский заказник, Ржевский лесопарк, лесные островки вдоль реки Охты, Талинского шоссе, между рекой Невой и железной дорогой на Москву.

Красносельский район расположен в юго-западной части Санкт-Петербурга и простирается вдоль южного берега Финского залива.

Характерной особенностью рельефа южного берега Финского залива является наличие уступа высотой до 10–20 м, расположенного на расстоянии 1–2 км от берега залива. В пределах этой зоны мелководье переходит в низменную, местами заболоченную прибрежную зону.

Особенности рельефа определяются геологическим прошлым. Территория, занимаемая Санкт-Петербургом и прибрежными зонами, расположена между Балтийским кристаллическим щитом (Карельский перешеек) и глинтом Ордовикского плато высотой 40–50 м, ограничивающим с севера Ордовикское плато и расположенным на расстоянии 20–25 км от побережья. Кристаллические породы Балтийского щита, выходящие на поверхность в северной части Карельского перешейка, южнее перекрыты мощной толщей протерозойских и палеозойских (кембрийских) осадочных пород и залегающими над ними четвертичными отложениями. Ордовикское плато под маломощным слоем моренного суглинка сложено ордовикскими известняками.

Инд. № подл.	Годл. и дата						Лист 28	
	Важн. инв. №							
	Инд. № дубл.							
	Годл. и дата							
Инд. № подл.							137/06/2021-2021-ТО	
	Лит	Изн.	№ док-м.	Подп.	Дата			

Финский залив, бассейн Невы, Ладожское и Онежское озера занимают так называемую Предглинтовую низменность. Петродворцовый район расположен в Приморской части Предглинтовой низменности. Низина на занимаемой им территории образовалась еще в дочетвертичную (доледниковую) эпоху при неравномерном тектоническом поднятии Балтийского щита. В четвертичную эпоху при многократных оледенениях мощность материковых льдов достигала 1,5–2 км. В заключительную фазу последнего оледенения (12,5–10 тыс. лет назад) в Предглинтовой низменности существовал обширный приледниковый водоем, следы абразионно-аккумулятивной деятельности которого представлены серией террас, в частности на побережье Финского залива.

Абсолютные отметки верхней террасы в районе Срельны - около 12,7 м БС. Геолого-литологическое строение данного района характеризуется распространением озерно-ледниковых и ледниковых отложений четвертичного стратиграфического комплекса, залегающих на коренных породах нижнего кембрия и перекрытых с поверхности слоем насыпных грунтов. Озерно-ледниковые четвертичные отложения представлены пылеватыми супесями слоистыми и суглинками ленточными неяснослоистыми. Коренные отложения представлены пылеватыми, легкими, голубовато-серыми глинами. (Н.Н.Болотникова, Л.К.Тихомирова 2003: 130-132)

Инд. № подл.	Лист. и дата	Инд. № дубл.	Взят. инв. №	Лист. и дата	137/06/2021-2021-Т0					Лист
					Лит.	Изн.	№ док.м.	Подп.	Дата	29

3. МЕТОДИКА ПОЛЕВЫХ ИССЛЕДОВАНИЙ

В рамках работ по проведению историко-культурного научного археологического обследования (разведки) с целью проведения государственной историко-культурной экспертизы земельного участка по адресу: г. Санкт-Петербург, улица Добровольцев, участок 1, (юго-восточнее пересечения с Андреевским переулком) (кадастровый номер: 78:40:0008454:22) проводилось визуальное обследование объекта и закладка археологических шурфов.

Полевые археологические исследования проводились в соответствии с методическими указаниями и требованиями «Положения о порядке проведения археологических полевых работ и составления научной отчетной документации», утвержденного постановлением Бюро Отделения историко-филологических наук Российской академии наук от 20 июня 2018 г. № 32.

Основная задача проведения археологических исследований на площади планируемого строительства и окружающей территории заключалась в выявлении и фиксации археологических (исторических) памятников, культурных слоев, конструкций и сооружений, сборе и исследовании археологического материала.

Полевые работы включали в себя:

- визуальный осмотр указанной в договоре территории, поиск подъемного материала;
- описание исследуемой территории и ее фотофиксация;
- разбивку археологических шурфов;
- привязка археологических шурфов к ситуационному плану исследуемой территории;
- выборку культурных напластований из шурфов по слоям;
- выявление и изучение археологического материала по слоям;
- фотофиксацию процесса работ;
- фотофиксацию стенок и планиграфии шурфов;
- описание ландшафтной характеристики обнаруженных объектов и фиксацию их современного состояния;

Инд. № подл.	Лист					
		137/06/2021-2021-ТО				
Инд. № подл.	Лист	Лит	Изн.	№ док-м.	Подп.	Дата

условиях при расчистке использовались щетки, кисти и совки. Глубина шурфов включала всю толщу напластований, осуществлялась контрольная прокопка верхней части археологически стерильного слоя, подстилающего почвенный горизонт (материка). Проводилась полная фотографическая фиксация обнаруженных объектов, а также всего процесса шурфовочных работ. Все шурфы по окончании работ были засыпаны, почвенное и дерновое покрытие восстановлено. Все археологические работы проводились при температуре выше 0° С (согласно ст. 3.23 «Положения о порядке проведения археологических полевых работ и составления научной отчетной документации», утвержденного постановлением Бюро Отделения историко-филологических наук Российской академии наук от 20 июня 2018 № 32).

Все разведочные шурфы, документировались, в том числе фотографически, и фиксировались дневниковыми записями. При фиксации находок и объектов в культурном слое, вычерчивании планов горизонтов снятия, профилей бортов шурфов и разрезов использовалась разработанная в ИИМК РАН в 2010 г. методика электронной фиксации и совмещённый с ней программный комплекс. Чертежи планов и стратиграфических профилей были выполнены при помощи системы автоматизированного проектирования и черчения (САПР) с использованием методов фотограмметрии. Все высотные отметки на планах и разрезах представлены в Балтийской системе высот (далее БС).

Для картирования рекогносцировочных шурфов, выявленных объектов и общевидовых фотографий ландшафтной ситуации использованы имеющиеся в распоряжении экспедиции растровые карты масштаба 1:50000 и 1:100000 в формате JPG, а также топографический план масштаба 1:500 в формате DWG, предоставленный заказчиком. Привязка шурфа на участке землеотвода к системе мировых координат произведена с помощью портативных приборов глобального позиционирования Garmin MONTANA. Географические координаты (широта, долгота), определенные в зависимости от внешних условий приема с точностью 5-20 м с помощью встроенных в геоинформационную систему QGIS программных алгоритмов переведены в местную систему координат МСК-1964.

Инд. № подл.	Лист				
		Лит	Изн.	№ док-м.	Подп.
Инд. № докл.	Лист				
Взлн. инв. №	Лист				
Годн. и докл.	Лист				
		137/06/2021-2021-Т0			
		Лист			
		32			

Основные этапы работ фиксировались с помощью цифровых фотоаппаратов с разрешением не менее 5 Мрх. Для указания масштаба и ориентации по сторонам света при фотографировании использовался набор телескопических реек длиной 4 м с сантиметровыми делениями, двухцветная стрелка «север».

Инд. № подл.	Подп. и дата	Инд. № дубл.	Взвеш. инд. №	Подп. и дата	137/06/2021-2021-Т0					Лист
										33
					Лит	Изм.	№ докум.	Подп.	Дата	

4. ПОЛЕВЫЕ ИССЛЕДОВАНИЯ

Участок обследования по адресу: г. Санкт-Петербург, улица Добровольцев, участок 1, (юго-восточнее пересечения с Андреевским переулком) (кадастровый номер: 78:40:0008454:22), расположен в северо-восточной части Красносельского района г. Санкт-Петербурга, на восточном берегу реки Ивановки в 123 м от уреза воды, в заброшенном сквере, который ограничивают следующие дома: с севера дома №16 и 22 по ул. Добровольцев, с востока дом № 15 к 3 по ул. Добровольцев, с юга дома № 22 и 24 по ул. Добровольцев. С запада участок обследования ограничен проезжей частью ул. Добровольцев (рис. 1–3).

Общая площадь участка обследования составила 2,2 га.

Рельеф территории обследования, относительно ровный, с небольшими возвышенностями. Высотные отметки колеблются в диапазоне от 10.75 до 12.00 м по БС. (рис. 16) Участок обследования в основном представляет собой заброшенный сквер без признаков благоустройства, заросший деревьями и кустарником, пересеченный тропинками, ограниченный асфальтовыми дорогами прилегающей территории соседних домов и тротуаром ул. Добровольцев.

В западной части участка обследования расположен мемориал бойцам 6-й роты 104-го парашютно-десантного полка 76-й дивизии ВДВ. Мемориал композиционно обращен на запад в сторону р. Ивановки представляет из себя камень, к которому прикреплены жетоны военнослужащих и металлический щит с надписью: «Воинам 6 роты павшим за Россию». Позади камня расположены два металлических стенда на одном описан подвиг десантников на другом изображена тактическая карта боя на высоте 776 под Аргуном. Позади стендов установлены два флагштока на бетонных основаниях. На одном поднят флаг России, на другом флаг ВДВ. С юга и востока по периметру мемориала расставлены 5 скамеек и 2 урны (рис. 17-48).

Археологические шурфы закладывались таким образом, чтобы охватить как можно большую площадь участка обследования в границах проектируемого здания, где при будущем строительстве будет осуществляться основная выемка грунта под фундамент (рис.16).

Инд. № подл.	Лист	Изд. № докл.	Важн. инв. №	Лист. и дата	Лист	137/06/2021-2021-Т0	34

В ходе полевых археологических работ заложено 2 шурфа размером 2х2 м, общей площадью 8 кв. м. с целью выявления культурного слоя на территории обследования.

Шурф 1 (рис. 49-59)

Шурф 1 заложен в северо-западной части участка в границах северо-западного крыла проектируемого здания в 34 м восточнее от тротуара ул. Добровольцев, примерно в 159 м восточнее от уреза воды р. Ивановки. Дневная поверхность шурфа ровная, покрыта дерном, находилась на отметке 11,37 м БС. Шурф ориентирован по сторонам света.

Координаты поворотных точек шурфа 1

№ точки	МСК-1964		WGS 84	
	N	E	N	E
1	83450.58	105442.07	59.838940381	30.167175139
2	83450.58	105444.22	59.838940333	30.167213483
3	83448.43	105444.22	59.838921035	30.167213386
4	83448.43	105442.07	59.838921083	30.167175042

После снятия дерна на отметке 11,20 м БС был обнаружен слой темно-коричневой гумусированной супеси, его подстилал слой светло-серой супеси, который был обнаружен на отметке 10,92 -11 м БС. После разбора слоя светло-серой супеси был обнаружен материковый слой, представленный светло-коричневой супесью с ожелезнением, залегающий на отметке 10,71 -10,94 м БС. Материк был прокопан на глубину в среднем 20 см по всей площади шурфа, после чего была проведена его фиксация на отметке 10,62 м БС после чего работы были остановлены.

В шурфе прослежена следующая стратиграфия напластований:

1. Дерн – мощностью до 23 см.
2. Темно-коричневая супесь – мощностью до 30 см.
3. Светло-серая супесь – мощностью до 31 см.
4. Светло-коричневая супесью с ожелезнением (материк) – мощность в видимой части до 23 см.

Годн. и дата	Взят. инв. №	Инв. № акт.	Годн. и дата	Инв. № акт.	Лист
Лист	Изн.	№ докум.	Подп.	Дата	

По окончании земляных работ шурф был рекультивирован.

В ходе работ находки не обнаружены.

Шурф 2. (рис. 60-81)

Шурф 2 заложен в юго-восточной части участка в границах юго-западного крыла проектируемого здания в 124 м восточнее от тротуара ул. Добровольцев, примерно в 282 м восточнее от уреза воды р. Ивановки. Дневная поверхность шурфа относительно ровная, покрыта дерном, находилась на отметке 10,90-10,96 м БС. Шурф ориентирован по сторонам света.

Координаты поворотных точек шурфа 2

№ точки	МСК-1964		WGS 84	
	N	E	N	E
1	83370.37	105519.82	59.838218665	30.168558131
2	83370.36	105521.97	59.838218526	30.168596474
3	83368.22	105521.97	59.838199318	30.168596377
4	83368.22	105519.82	59.838199367	30.168558033

После снятия дерна на отметке 10,79 м БС был обнаружен слой светло-серой супеси мешаной со светло-коричневой супесью с включениями строительного мусора, в частности крупных фрагментов бетонных конструкций. Данный слой является нивелировочной подсыпкой, по всей видимости, появившейся здесь при освоении территории во второй половине XX в.

На отметке 9,83 м БС в северо-восточном углу шурфа была зафиксирована материковая поверхность, которую прорезала траншея 1, проходящая в направлении юго-восток - северо-запад, занимающая всю оставшуюся часть шурфа. Заполнение траншеи 1 представляло собой визуально мало отличимые от предыдущего слоя светло-серую супесь, светло-серую супесь с фрагментами древесного тлена и материковый выкид, представленный мешаной светло-коричневой супесью с ожелезнением. После разбора заполнения траншеи в юго-западном углу было обнаружено локальное понижение с деревянной конструкцией. Деревянная конструкция представляла собой фрагмент траншеи, ориентированной юго-восток – северо-запад, глубиной примерно 18 см и длиной в видимой части 1,15 м с ровной стенкой, укрепленной горизонтально

Лист	Изн.	№ докум.	Подп.	Дата	137/06/2021-2021-Т0	Лист

уложенными истлевшими ветками и небольшими вертикальных столбиками диаметром в несколько см. На дне траншеи находились ровно уложенные деревянные плашки, частично уходящие в южную и западную стенки шурфа. Длина плашек в видимой части составляла от 23 до 41 см, ширина 6-10 см. Рядом с деревянными плашками при расчистке, обнаружены небольшие фрагменты тонкой стальной проволоки, уходящие под них. В южной и западной стенке шурфа читались фрагменты деревянной конструкции, напоминающей плетень - по всей видимости, служившие для укрепления противоположной стенки траншеи. Данная конструкция представляла собой вертикально стоящую жердь, заглубленную в грунт, длиной в видимой части примерно 1,25 м за жердью видны фрагменты истлевших веток уложенных горизонтально и рядом фрагментарно прослеживается ещё одна жердь.

Данная конструкция очень напоминает разрушенную траншею времен Второй мировой войны. По данным письменных источников 30-х 40-х гг. XX в. и немецкая армия и РККА использовали плетни, ветки и хворост для укрепления стенок своих окопов. (рис. 78-80). Также в немецкой памятке по строительству полевой фортификации можно обнаружить пример окопов, оборудованных дренажной системой, дно которых укладывалось деревянными плашками или досками (рис. 81). Учитывая то, что во время Великой Отечественной войны территория участка обследования в течении длительного времени с 1941-1944 г. была оккупирована немецкими вооруженными силами и находилась практически на линии фронта, можно сделать вывод, что обнаруженная деревянная конструкция является остатками разрушенного немецкого окопа.

В шурфе прослежена следующая стратиграфия напластований:

1. Дерн – мощностью до 17 см
2. Светло-серая супесь мешаная со светло-коричневой супесью с включениями строительного мусора. – мощностью до 1,16 м
3. Светло-серая супесь – мощностью до 0,83 м
4. Заполнение траншеи 1 представленное, по сути, тем же слоем светло-серой супеси. Единственным маркером, выделяющим верхнюю границу траншеи

Инд. № подл.	Лист	
	37	
Инд. № инв. №	137/06/2021-2021-Т0	
Инд. № подл.	Лит	Изн.
	№ докум.	Подп.
Инд. № подл.	Дата	

1, может служить материковый выкид, читающийся во всех стенках шурфа над профилем траншеи в материке – мощность до 1 м.

5. В южной и западной стенках также читаются слой светло-серой супеси с фрагментами древесного тлена – мощностью до 43 см. Данный слой расположен над деревянной конструкцией в юго-западной части шурфа его подстиляет заполнение траншеи 1, из чего можно сделать вывод, что после первоначальной засыпки траншеи 1 самое глубокое её место просело и рассматриваемый слой был засыпкой образовавшегося углубления.

6. В южной и западной стенках над деревянной конструкцией фиксируется прослойка древесного тлена с ветками – мощностью до 8 см. Вероятно, данная прослойка является остатками разрушенных деревянных конструкций окопа.

7. Также в южной и западной стенке фиксируются остатки деревянной конструкции, предположительно окопа.

8. Светло-коричневая супесь с ожелезнением (материк)

По окончанию земляных работ шурф был рекультивирован.

В ходе работ находки не обнаружены.

Инд. № подл.	Лист. и дата	Инд. № дубл.	Взят. инв. №	Лист. и дата	137/06/2021-2021-ТО					Лист
										38
					Лит	Изн.	№ докум.	Подп.	Дата	

75
ЗАКЛЮЧЕНИЕ

В ходе выполнения научно-исследовательских археологических работ в виде историко-культурного научного археологического обследования (разведки) с целью проведения государственной историко-культурной экспертизы земельного участка по адресу: г. Санкт-Петербург, улица Добровольцев, участок 1, (юго-восточнее пересечения с Андреевским переулком) (кадастровый номер: 78:40:0008454:22) были проведены следующие работы:

1. Составление исторической справки по результатам архивно-библиографических и научных изысканий;
2. В рамках визуального обследования была произведена фотофиксация современного состояния застройки и окружающей территории;
3. В ходе проведения археологического обследования заложено 2 шурфа размерами 2x2 м, общей площадью 8 кв. м.

По результатам проведенных работ можно сделать следующие выводы:
Объекты археологического наследия и признаки наличия объектов археологического наследия не обнаружены.

Стратиграфия шурфа 1, до материкового слоя светло-коричневой супеси с ожелезнением, представлена переотложенными слоями насыпок, произведенных в период освоения территории и активной хозяйственной деятельности в целях повышения и нивелировки уровня дневной поверхности. Находки не обнаружены.

Стратиграфия шурфа 2, до материкового слоя светло-коричневой супеси с ожелезнением, представлена переотложенными слоями насыпок, произведенных в период освоения территории и активной хозяйственной деятельности в целях повышения и нивелировки уровня дневной поверхности. Обнаруженный фрагмент деревянной конструкции представляет собой остатки типовой немецкой траншеи времен Великой Отечественной войны и историко-культурной ценности не представляет. Находки не обнаружены.

Таким образом, на территории участка обследования по адресу: г. Санкт-Петербург, улица Добровольцев, участок 1, (юго-восточнее пересечения с

Годн. и дата	
Взлн. инв. №	
Инд. № акт.	
Годн. и дата	
Инд. № акт.	

Лист	Изм.	№ докум.	Подп.	Дата

137/06/2021-2021-Т0

Андреевским переулком) (кадастровый номер: 78:40:0008454:22), объекты культурного наследия, включенные в Единый Государственный реестр памятников истории культуры Российской Федерации, отсутствуют. В ходе работы объектов культурного (археологического) наследия не выявлено. Объекты, обладающие признаками объекта культурного наследия, отсутствуют. Значимый культурный слой не зафиксирован.



д.и.н. А.В. Поляков

Инв. № подл.	Подп. и дата				Инв. № дубл.	Взам. инв. №	Подп. и дата	Лист
Лист	Изм.	№ докум.	Подп.	Дата	137/06/2021-2021-ТО			40
								Лист

СПИСОК ИСТОЧНИКОВ И ЛИТЕРАТУРЫ

1. Алексеева С.В., Балашов Е.А., Владимирович А.Г. и др. Топонимическая Энциклопедия Санкт-Петербурга. К трехсотлетию Санкт-Петербурга. - СПб.: ЛИК, 2002.
2. Болотникова Н.Н., Тихомирова Л.К. Инженерно-геологические условия территории Константиновского дворца // Реконструкция городов и геотехническое строительство. №6, 2003
3. Гербоновский С. Развитие и оборудование окопов – М.:Государственное Военное Издательство Наркомата Обороны СССР, 1939.
4. Глезеров С.Е., Исторические районы Петербурга от А до Я. – СПб.:Центрполиграф, 2019.
5. Горбатенко С.Б. Петергофская дорога. Историко-архитектурный путеводитель СПб.: Европейский дом, 2001.
6. Горбачевич К.С., Хабло Е.П. Почему так названы? О происхождении названий улиц, площадей, островов, рек и мостов Санкт-Петербурга. СПб.: 2002.
7. Домбровский Ф.В. Полный путеводитель по Петербургу и всем его окрестностям. - СПб.:1896.
8. Иванова Н. И. По немецким колониям Санкт-Петербурга и окрестностей. Путеводитель. - СПб.:2014
9. Пыляев М.И. Забытое прошлое окрестностей Петербурга. СПб., 1889 (репринтное воспроизведение СПб.:Титул, 1994).
10. Семенцов С.В. Развитие Приневья и Приладожья в VIII-XVII вв. – основа создания Санкт-Петербурга и всей Санкт-Петербургской агломерации// Елагинские чтения. Выпуск 1. СПб. 2003.
11. Сорокин П.Е. О системе расселения в Приневье в допетровское время //Сельская Русь в IX–XVI вв. М. 2008.
12. Столянский П.Н. Петергофская перспектива. Исторический очерк. Петроград, 1923.

Инд. № подл.	Лист	Изд. № подл.	Важн. инв. №	Год п. и дата	Лит	Изм.	№ док-м.	Подп.	Дата	137/06/2021-2021-ТО	Лист
											41

Рис. 35. Санкт-Петербург, Улица Добровольцев, участок 1, (юго-восточнее пересечения с Андреевским переулком) (кадастровый номер: 78:40:0008454:22). Общий вид участка. Точка съёмки 6. Вид на юго-восток.

Рис. 36. Санкт-Петербург, Улица Добровольцев, участок 1, (юго-восточнее пересечения с Андреевским переулком) (кадастровый номер: 78:40:0008454:22). Общий вид участка. Точка съёмки 6. Вид на юг.

Рис. 37. Санкт-Петербург, Улица Добровольцев, участок 1, (юго-восточнее пересечения с Андреевским переулком) (кадастровый номер: 78:40:0008454:22). Общий вид участка. Точка съёмки 7. Мемориал бойцам 6-й роты 104-го парашютно-десантного полка. Вид на восток.

Рис. 38. Санкт-Петербург, Улица Добровольцев, участок 1, (юго-восточнее пересечения с Андреевским переулком) (кадастровый номер: 78:40:0008454:22). Общий вид участка. Точка съёмки 7. Мемориал бойцам 6-й роты 104-го парашютно-десантного полка Вид на восток.

Рис. 39. Санкт-Петербург, Улица Добровольцев, участок 1, (юго-восточнее пересечения с Андреевским переулком) (кадастровый номер: 78:40:0008454:22) Общий вид участка. Точка съёмки 7. Вид на юг.

Рис. 40. Санкт-Петербург, Улица Добровольцев, участок 1, (юго-восточнее пересечения с Андреевским переулком) (кадастровый номер: 78:40:0008454:22). Общий вид участка. Точка съёмки 8. Вид на восток.

Рис. 41. Санкт-Петербург, Улица Добровольцев, участок 1, (юго-восточнее пересечения с Андреевским переулком) (кадастровый номер: 78:40:0008454:22). Общий вид участка. Точка съёмки 9. Вид на северо-восток.

Рис. 42. Санкт-Петербург, Улица Добровольцев, участок 1, (юго-восточнее пересечения с Андреевским переулком) (кадастровый номер: 78:40:0008454:22). Общий вид участка. Точка съёмки 10. Вид на северо-восток.

Рис. 43. Санкт-Петербург, Улица Добровольцев, участок 1, (юго-восточнее пересечения с Андреевским переулком) (кадастровый номер: 78:40:0008454:22). Общий вид участка. Точка съёмки 10. Вид на восток.

Рис. 44. Санкт-Петербург, Улица Добровольцев, участок 1, (юго-восточнее пересечения с Андреевским переулком) (кадастровый номер: 78:40:0008454:22) Общий вид участка. Точка съёмки 11. Вид на юг.

Рис. 45. Санкт-Петербург, Улица Добровольцев, участок 1, (юго-восточнее пересечения с Андреевским переулком) (кадастровый номер: 78:40:0008454:22). Общий вид участка. Точка съёмки 8. Вид на запад.

Рис. 46. Санкт-Петербург, Улица Добровольцев, участок 1, (юго-восточнее пересечения с Андреевским переулком) (кадастровый номер: 78:40:0008454:22) Общий вид участка. Точка съёмки 11. Вид на восток.

Рис. 47. Санкт-Петербург, Улица Добровольцев, участок 1, (юго-восточнее пересечения с Андреевским переулком) (кадастровый номер: 78:40:0008454:22) Общий вид участка. Точка съёмки 11. Вид на юго-восток.

Рис. 48. Санкт-Петербург, Улица Добровольцев, участок 1, (юго-восточнее пересечения с Андреевским переулком) (кадастровый номер: 78:40:0008454:22). Общий вид участка. Точка съёмки 11. Вид на юго-запад.

Рис. 49 Санкт-Петербург, Улица Добровольцев, участок 1, (юго-восточнее пересечения с Андреевским переулком) (кадастровый номер: 78:40:0008454:22). Шурф 1. Общий вид до начала работ. Вид на север.

Инд. № докл.	Взят. инв. №	Подп. и дата	Подп. и дата					Лист
			Лит	Изн.	№ док-м.	Подп.	Дата	
Инд. № подл.							137/06/2021-2021-Т0	44

Рис. 50. Санкт-Петербург, Улица Добровольцев, участок 1, (юго-восточнее пересечения с Андреевским переулком) (кадастровый номер: 78:40:0008454:22). Шурф 1. Фотофиксация по светло-коричневой супеси с ожелезнением (материку) Уровень прекращения работ. Вид на север.

Рис. 51. Санкт-Петербург, Улица Добровольцев, участок 1, (юго-восточнее пересечения с Андреевским переулком) (кадастровый номер: 78:40:0008454:22). Шурф 1. Фотофиксация стратиграфии северной стенки.

Рис. 52. Санкт-Петербург, Улица Добровольцев, участок 1, (юго-восточнее пересечения с Андреевским переулком) (кадастровый номер: 78:40:0008454:22). Шурф 1. Фотофиксация стратиграфии восточной стенки.

Рис. 53. Санкт-Петербург, Улица Добровольцев, участок 1, (юго-восточнее пересечения с Андреевским переулком) (кадастровый номер: 78:40:0008454:22). Шурф 1. Фотофиксация стратиграфии южной стенки.

Рис. 54. Санкт-Петербург, Улица Добровольцев, участок 1, (юго-восточнее пересечения с Андреевским переулком) (кадастровый номер: 78:40:0008454:22). Шурф 1. Фотофиксация стратиграфии западной стенки.

Рис. 55. Санкт-Петербург, Улица Добровольцев, участок 1, (юго-восточнее пересечения с Андреевским переулком) (кадастровый номер: 78:40:0008454:22). Шурф 1. Фотофиксация по светло-коричневой супеси с ожелезнением (материку). Уровень остановки работ. Общий вид на север.

Рис. 56. Санкт-Петербург, Улица Добровольцев, участок 1, (юго-восточнее пересечения с Андреевским переулком) (кадастровый номер: 78:40:0008454:22) Шурф 1. Фотофиксация после рекультивации.

Рис. 57. Санкт-Петербург, Улица Добровольцев, участок 1, (юго-восточнее пересечения с Андреевским переулком) (кадастровый номер: 78:40:0008454:22). Шурф 1. Чертежи. Условные обозначения.

Рис. 58. Санкт-Петербург, Улица Добровольцев, участок 1, (юго-восточнее пересечения с Андреевским переулком) (кадастровый номер: 78:40:0008454:22). Шурф 1. Чертежи. 1. План до начала работ. 2. План по светло-коричневой супеси с ожелезнением (материку).

Рис. 59. Санкт-Петербург, Улица Добровольцев, участок 1, (юго-восточнее пересечения с Андреевским переулком) (кадастровый номер: 78:40:0008454:22) Шурф 1. Чертежи. Стратиграфия стенок шурфа.

Рис. 60. Санкт-Петербург, Улица Добровольцев, участок 1, (юго-восточнее пересечения с Андреевским переулком) (кадастровый номер: 78:40:0008454:22). Шурф 2. Общий вид до начала работ. Вид на север.

Рис. 61. Санкт-Петербург, Улица Добровольцев, участок 1, (юго-восточнее пересечения с Андреевским переулком) (кадастровый номер: 78:40:0008454:22). Шурф 2. Фотофиксация контуров траншеи 1. Вид на север.

Рис. 62. Санкт-Петербург, Улица Добровольцев, участок 1, (юго-восточнее пересечения с Андреевским переулком) (кадастровый номер: 78:40:0008454:22). Шурф 2. Фотофиксация контуров траншеи 1. Вид на юг.

Рис. 63. Санкт-Петербург, Улица Добровольцев, участок 1, (юго-восточнее пересечения с Андреевским переулком) (кадастровый номер: 78:40:0008454:22). Шурф 2. Фотофиксация дна траншеи 1 по светло-коричневой супеси с ожелезнением (материку) и деревянной конструкции. Уровень прекращения работ. Вид на запад.

Инд. № докл.	Взлн. инв. №	Годн. и дата					
Инд. № докл.	Взлн. инв. №	Годн. и дата					
Инд. № докл.	Взлн. инв. №	Годн. и дата					
Инд. № докл.	Взлн. инв. №	Годн. и дата				Лист	
			137/06/2021-2021-ТО			45	
Лит	Изн.	№ док.им.	Подп.	Дата			

Рис. 78. Иллюстрация из книги майора С.Гербановского «Развитие и оборудование окопов» 1939 г.

Рис. 79. Иллюстрация из книги майора С.Гербановского «Развитие и оборудование окопов» 1939 г.

Рис. 80. Иллюстрация из немецкой памятки «Строительство новых оборонительных сооружений» («Bildheft Neuzeitlicher Stellungsbau») 1944 г. (ЦАМО РФ Ф.500 Оп.12451. Д.438. <https://wwii.germandocsinrussia.org>)

Рис. 81. Иллюстрация из немецкой памятки «Строительство новых оборонительных сооружений» («Bildheft Neuzeitlicher Stellungsbau») 1944 г. (ЦАМО РФ Ф.500 Оп.12451. Д.438. wwii.germandocsinrussia.org)

Инд. № подл.	Подп. и дата	Инд. № дубл.	Взам. инв. №	Подп. и дата	137/06/2021-2021-ТО					Лист
										47
					Лит	Изм.	№ докум.	Подп.	Дата	

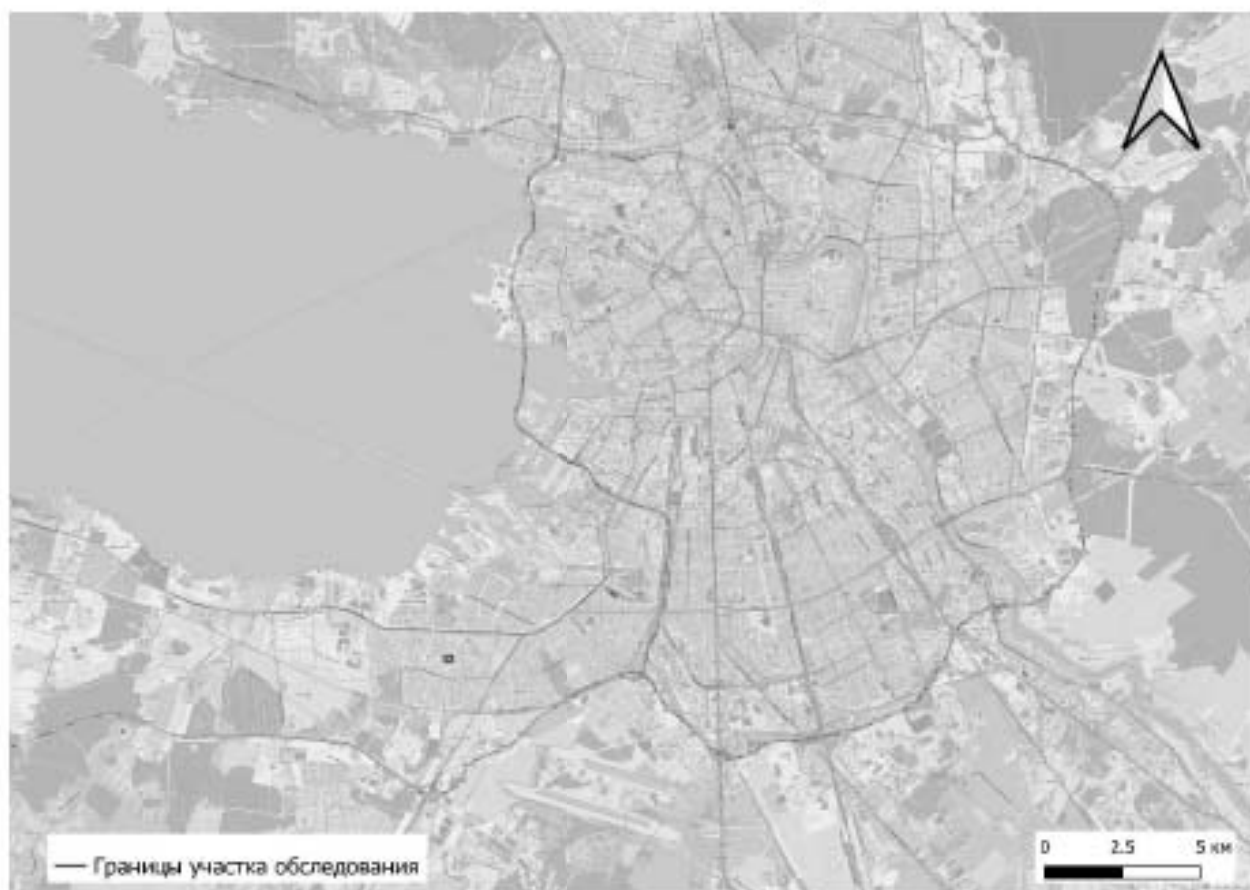


Рис. 1. Санкт-Петербург, Улица Добровольцев, участок 1, (юго-восточнее пересечения с Андреевским переулком) (кадастровый номер: 78:40:0008454:22). Расположение участка обследования на карте Санкт-Петербурга. (OSM)

Инд. № подл.	Подп. и дата	Инд. № дубл.	Взам. инв. №	Подп. и дата					
Лит	Изм.	№ докум.	Подп.	Дата	137/06/2021-2021-ТО				
Лист									
48									



Рис. 2. Санкт-Петербург, Улица Добровольцев, участок 1, (юго-восточнее пересечения с Андреевским переулком) (кадастровый номер: 78:40:0008454:22). Расположение участка обследования на карте Красносельского р-на Санкт-Петербурга. (OSM)

Инд. № подл.	Подп. и дата	Инд. № дубл.	Взам. инв. №	Подп. и дата					
Лит.	Изм.	№ докум.	Подп.	Дата	137/06/2021-2021-ТО				
					Лист				
					49				



Рис. 3. Санкт-Петербург, Улица Добровольцев, участок 1, (юго-восточнее пересечения с Андреевским переулком) (кадастровый номер: 78:40:0008454:22). Расположение участка обследования на спутниковом снимке (Yandex)



Рис. 4. Месторасположения участка обследования на фрагменте шведской карты юго-западной части Ингерманландии 1679-1699 г.

Год п. и дата
Взам. инв. №
Инд. № дубл.
Год п. и дата
Инд. № подл.

Лит	Изн.	№ док-м.	Подп.	Дата
-----	------	----------	-------	------

137/06/2021-2021-Т0

Лист

50



Рис. 7. Участок обследования на Топографической карте окрестности Санкт-Петербурга 1817г.



Рис. 8. Участок обследования на плане Карте окрестностей Санкт-Петербурга генерал-лейтенанта Шуберта 1831 г.

Инд. № подл.	Подп. и дата
Инд. № дубл.	Подп. и дата
Инд. № подл.	Подп. и дата
Инд. № дубл.	Подп. и дата
Инд. № подл.	Подп. и дата
Инд. № дубл.	Подп. и дата
Инд. № подл.	Подп. и дата
Инд. № дубл.	Подп. и дата
Инд. № подл.	Подп. и дата
Инд. № дубл.	Подп. и дата

Лит.	Изн.	№ докум.	Подп.	Дата



Рис. 9. Участок обследования на Топографической карте частей Санкт-Петербургской и Выборгской губернии 1867 г. авторства Савенкова.



Рис. 10. Участок обследования на Подробной топографической карте окрестностей Санкт-Петербурга 1870-1890 гг.

Инд. № подл.	Подп. и дата
Инд. № дубл.	Взам. инв. №
Инд. № подл.	Подп. и дата
Инд. № подл.	Подп. и дата

Лит.	Изн.	№ док-м.	Подп.	Дата

137/06/2021-2021-Т0

Лист

53



Рис. 11. Участок обследования на Карте района маневров (центр Санкт-Петербургской губернии 1891-1913 гг.



Рис. 12. Участок обследования на финской карте Окрестностей Петрограда 1924 г.

Инд. № подл.	Подл. и дата
Инд. № дубл.	Важн. инв. №
Инд. № подл.	Подл. и дата
Инд. № подл.	Подл. и дата



Рис. 13. Участок обследования на немецкой аэрофотосъемке 1941 г.



Рис. 14. Участок обследования на фотографии 1975 г. Вид от дома №18 в юго-западном направлении.

Год п. и дата
Возм. инв. №
Инв. № дубл.
Год п. и дата
Инв. № подл.

Лит	Изн.	№ докум.	Подп.	Дата

137/06/2021-2021-ТО

Лист

55

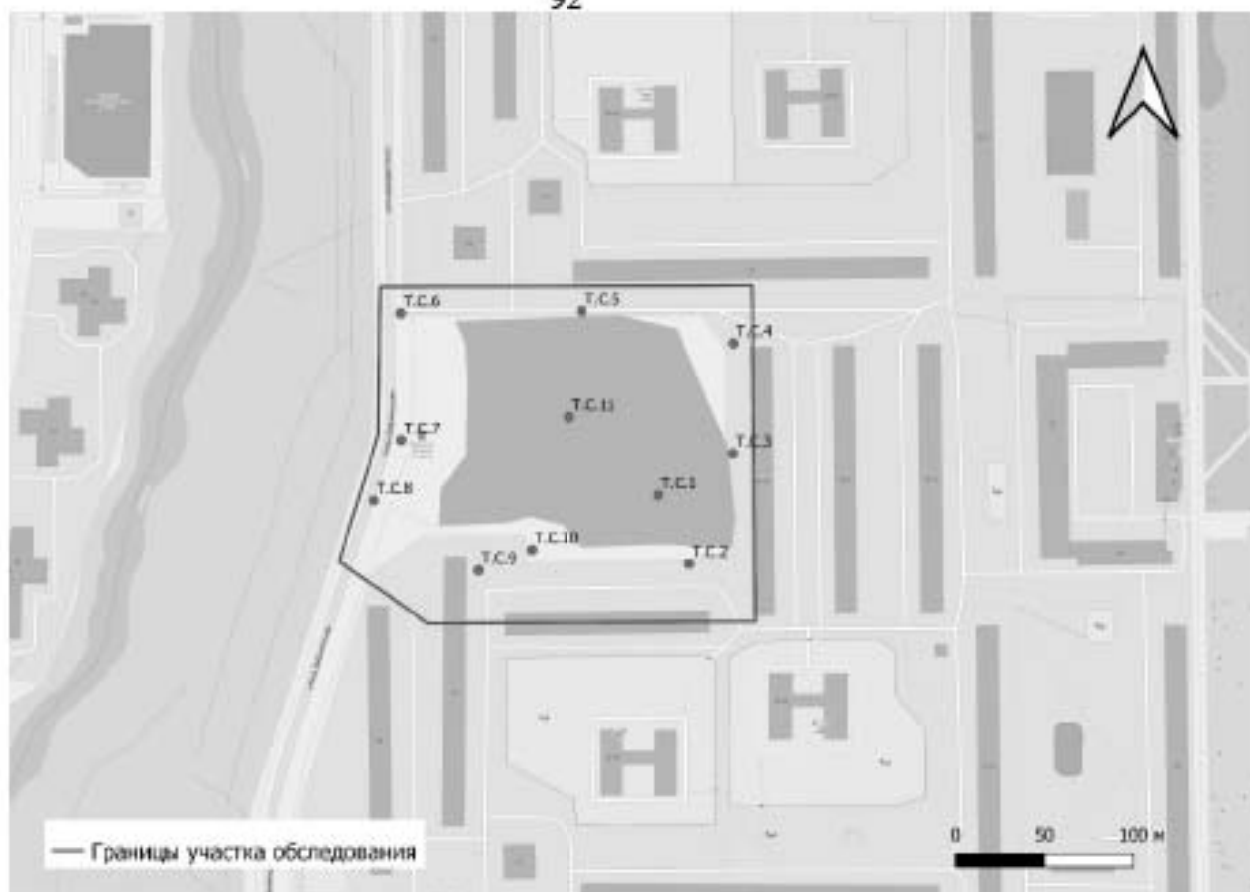


Рис. 15. Санкт-Петербург, Улица Добровольцев, участок 1, (юго-восточнее пересечения с Андреевским переулком) (кадастровый номер: 78:40:0008454:22). Участок обследования с показанием точек съемки на карте (OSM)

Инв. № подл.	Лист	Лит	Изм.	№ докум.	Подп.	Дата	Инв. № дубл.	Взам. инв. №	Лист и дата	Лист и дата

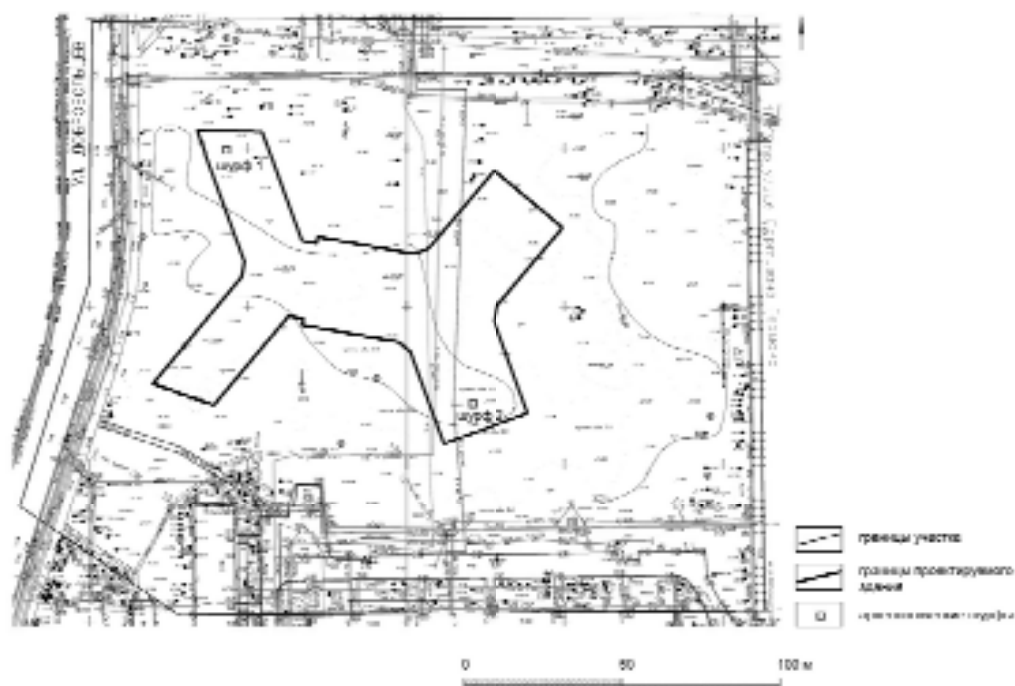


Рис. 16. Санкт-Петербург, Улица Добролюбов, участок 1, (юго-восточное пересечение с Андреевским переулком) (кадастровый номер: 78:40:0008454:22). Расположение гидрогеологических скважин на топографическом плане участка обременения.

№	№	№	№	№
1	2	3	4	5

В7/06/2021-2021-Т0

Лист

27

№ п. инв. № п. инв. № п. инв. № п. инв. № п. инв.



Рис. 17. Санкт-Петербург, Улица Добровольцев, участок 1, (юго-восточнее пересечения с Андреевским переулком) (кадастровый номер: 78:40:0008454:22). Общий вид участка. Точка съемки 1. Вид на восток.



Рис. 18. Санкт-Петербург, Улица Добровольцев, участок 1, (юго-восточнее пересечения с Андреевским переулком) (кадастровый номер: 78:40:0008454:22). Общий вид участка. Точка съемки 1. Вид на юг.

Инд. № подл.	Подп. и дата	Инд. № дубл.	Взгн. инв. №	Подп. и дата	137/06/2021-2021-Т0					Лист
					Лит	Изн.	№ док-м.	Подп.	Дата	58



Рис. 19. Санкт-Петербург, Улица Добровольцев, участок 1, (юго-восточнее пересечения с Андреевским переулком) (кадастровый номер: 78:40:0008454:22). Общий вид участка. Точка съемки 1. Вид на запад.



Рис. 20. Санкт-Петербург, Улица Добровольцев, участок 1, (юго-восточнее пересечения с Андреевским переулком) (кадастровый номер: 78:40:0008454:22). Общий вид участка. Точка съемки 1. Вид на север.

Инд. № подл.	Лит	Изн.	№ док-м.	Подп.	Дата	Лист	Подп. и дата
							Взгл. инв. №
Инд. № подл.	Лит	Изн.	№ док-м.	Подп.	Дата	Лист	Инд. № дубл.
							Взгл. инв. №
Инд. № подл.	Лит	Изн.	№ док-м.	Подп.	Дата	Лист	Подп. и дата
							Взгл. инв. №
Инд. № подл.	Лит	Изн.	№ док-м.	Подп.	Дата	Лист	Подп. и дата
							Взгл. инв. №

137/06/2021-2021-Т0

Лист

59



Рис. 21. Санкт-Петербург, Улица Добровольцев, участок 1, (юго-восточнее пересечения с Андреевским переулком) (кадастровый номер: 78:40:0008454:22). Общий вид участка. Точка съемки 2. Вид на запад.



Рис. 22 Санкт-Петербург, Улица Добровольцев, участок 1, (юго-восточнее пересечения с Андреевским переулком) (кадастровый номер: 78:40:0008454:22). Общий вид участка. Точка съемки 2. Вид на север.

Инд. № подл.	Лит	Изн.	№ док-м.	Подп.	Дата	Лист	60
							137/06/2021-2021-Т0
Инд. № подл.	Лит	Изн.	№ док-м.	Подп.	Дата	Лист	60
Инд. № дубл.	Лит	Изн.	№ док-м.	Подп.	Дата	Лист	60
Взгл. инв. №	Лит	Изн.	№ док-м.	Подп.	Дата	Лист	60
Подп. и дата	Лит	Изн.	№ док-м.	Подп.	Дата	Лист	60
Подп. и дата	Лит	Изн.	№ док-м.	Подп.	Дата	Лист	60



Рис. 23. Санкт-Петербург, Улица Добровольцев, участок 1, (юго-восточнее пересечения с Андреевским переулком) (кадастровый номер: 78:40:0008454:22). Общий вид участка. Точка съемки 2. Вид на восток.



Рис. 24. Санкт-Петербург, Улица Добровольцев, участок 1, (юго-восточнее пересечения с Андреевским переулком) (кадастровый номер: 78:40:0008454:22). Общий вид участка. Точка съемки 2. Вид на юг.

Инд. № подл.	Лит. и дата					Инд. № дубл.	Взам. инв. №	Лит. и дата
	Лит. и дата							
Лит.	Изм.	№ док-м.	Подп.	Дата	137/06/2021-2021-ТО			Лист 61



Рис. 25. Санкт-Петербург, Улица Добровольцев, участок 1, (юго-восточнее пересечения с Андреевским переулком) (кадастровый номер: 78:40:0008454:22). Общий вид участка. Точка съемки 3. Вид на север.



Рис. 26. Санкт-Петербург, Улица Добровольцев, участок 1, (юго-восточнее пересечения с Андреевским переулком) (кадастровый номер: 78:40:0008454:22). Общий вид участка. Точка съемки 3. Вид на юг.

Инд. № подл.	Подп. и дата	Инд. № дубл.	Взам. инв. №	Подп. и дата

Лит	Изн.	№ докум.	Подп.	Дата

137/06/2021-2021-Т0

Лист

62



Рис. 29. Санкт-Петербург, Улица Добровольцев, участок 1, (юго-восточнее пересечения с Андреевским переулком) (кадастровый номер: 78:40:0008454:22) Общий вид участка. Точка съемки 4. Вид на запад.



Рис. 30. . Санкт-Петербург, Улица Добровольцев, участок 1, (юго-восточнее пересечения с Андреевским переулком) (кадастровый номер: 78:40:0008454:22). Общий вид участка. Точка съемки 4. Вид на юго-запад.

Инв. № подл.	Лист				
		Лит	Изн.	№ док-м.	Подп.
Инв. № подл.	Лист				
Инв. № докл.	Взам. инв. №				
Подп. и дата	Подп. и дата				
		137/06/2021-2021-ТО			
		64			



Рис. 31. Санкт-Петербург, Улица Добровольцев, участок 1, (юго-восточнее пересечения с Андреевским переулком) (кадастровый номер: 78:40:0008454:22). Общий вид участка. Точка съемки 5. Вид на восток.



Рис. 32. Санкт-Петербург, Улица Добровольцев, участок 1, (юго-восточнее пересечения с Андреевским переулком) (кадастровый номер: 78:40:0008454:22). Общий вид участка. Точка съемки 5. Вид на юго-восток.

Инд. № подл.	Лист					
		Лит	Изн.	№ док-м.	Подп.	Дата
Инд. № д/д.л.	Лист					
Важн. инд. №	Лист					
Подп. и дата	Лист					
Подп. и дата	Лист					
		137/06/2021-2021-Т0				
		65				



Рис. 33. Санкт-Петербург, Улица Добровольцев, участок 1, (юго-восточнее пересечения с Андреевским переулком) (кадастровый номер: 78:40:0008454:22). Общий вид участка. Точка съемки 5. Вид на запад.



Рис. 34 Санкт-Петербург, Улица Добровольцев, участок 1, (юго-восточнее пересечения с Андреевским переулком) (кадастровый номер: 78:40:0008454:22). Общий вид участка. Точка съемки 5. Вид на юго-запад.

Инд. № подл.	Лит	Изн.	№ док-м.	Подп.	Дата	Лист	137/06/2021-2021-ТО
							66
Инд. № подл.	Лит	Изн.	№ док-м.	Подп.	Дата	Лист	
Инд. № докл.	Лит	Изн.	№ док-м.	Подп.	Дата	Лист	
Важн. инд. №	Лит	Изн.	№ док-м.	Подп.	Дата	Лист	
Подп. и дата	Лит	Изн.	№ док-м.	Подп.	Дата	Лист	
Подп. и дата	Лит	Изн.	№ док-м.	Подп.	Дата	Лист	



Рис. 35. Санкт-Петербург, Улица Добровольцев, участок 1, (юго-восточнее пересечения с Андреевским переулком) (кадастровый номер: 78:40:0008454:22). Общий вид участка. Точка съемки 6. Вид на юго-восток.



Рис. 36. Санкт-Петербург, Улица Добровольцев, участок 1, (юго-восточнее пересечения с Андреевским переулком) (кадастровый номер: 78:40:0008454:22). Общий вид участка. Точка съемки 6. Вид на юг.

Инд. № подл.	Лит	Изн.	№ док-м.	Подп.	Дата	Лист	67
Инд. № подл.	Лит	Изн.	№ док-м.	Подп.	Дата	Лист	67
Подп. и дата							
Инд. № дубл.							
Взам. инв. №							
Подп. и дата							



Рис. 37. Санкт-Петербург, Улица Добровольцев, участок 1, (юго-восточнее пересечения с Андреевским переулком) (кадастровый номер: 78:40:0008454:22). Общий вид участка. Точка съемки 7. Мемориал бойцам 6-й роты 104-го парашютно-десантного полка. Вид на восток.



Рис. 38. Санкт-Петербург, Улица Добровольцев, участок 1, (юго-восточнее пересечения с Андреевским переулком) (кадастровый номер: 78:40:0008454:22). Общий вид участка. Точка съемки 7. Мемориал бойцам 6-й роты 104-го парашютно-десантного полка. Вид на восток.

Годн. и дата
Взгн. инв. №
Инв. № дубл.
Годн. и дата
Инв. № подл.

Лит	Изн.	№ док-м.	Подп.	Дата

137/06/2021-2021-Т0

Лист

68



Рис. 39. Санкт-Петербург, Улица Добровольцев, участок 1, (юго-восточнее пересечения с Андреевским переулком) (кадастровый номер: 78:40:0008454:22) Общий вид участка. Точка съёмки 7. Вид на юг.



Рис. 40. Санкт-Петербург, Улица Добровольцев, участок 1, (юго-восточнее пересечения с Андреевским переулком) (кадастровый номер: 78:40:0008454:22). Общий вид участка. Точка съёмки 8. Вид на восток.

Инд. № подл.	Лит	Изн.	№ док-м.	Подп.	Дата	Лист	69
							137/06/2021-2021-Т0
Инд. № подл.	Лит	Изн.	№ док-м.	Подп.	Дата	Лист	69
Подп. и дата							
Инд. № д/д.л.							
Взгн. инд. №							
Подп. и дата							
Инд. № подл.							
Взгн. инд. №							
Подп. и дата							



Рис. 41. Санкт-Петербург, Улица Добровольцев, участок 1, (юго-восточнее пересечения с Андреевским переулком) (кадастровый номер: 78:40:0008454:22). Общий вид участка. Точка съемки 9. Вид на северо-восток.



Рис. 42. Санкт-Петербург, Улица Добровольцев, участок 1, (юго-восточнее пересечения с Андреевским переулком) (кадастровый номер: 78:40:0008454:22). Общий вид участка. Точка съемки 10. Вид на северо-восток.

Инд. № подл.	Подп. и дата	Инд. № дубл.	Взгн. инв. №	Подп. и дата	137/06/2021-2021-Т0					Лист
					Лит	Изн.	№ док-м.	Подп.	Дата	70



Рис. 43. Санкт-Петербург, Улица Добровольцев, участок 1, (юго-восточнее пересечения с Андреевским переулком) (кадастровый номер: 78:40:0008454:22). Общий вид участка. Точка съемки 10. Вид на восток.



Рис. 44. Санкт-Петербург, Улица Добровольцев, участок 1, (юго-восточнее пересечения с Андреевским переулком) (кадастровый номер: 78:40:0008454:22) Общий вид участка. Точка съемки 11. Вид на юг.

Инд. № подл.	Подп. и дата	Инд. № дубл.	Взам. инв. №	Подп. и дата

Лит	Изн.	№ док-м.	Подп.	Дата

137/06/2021-2021-ТО

Лист

71



Рис. 45. Санкт-Петербург, Улица Добровольцев, участок 1, (юго-восточнее пересечения с Андреевским переулком) (кадастровый номер: 78:40:0008454:22). Общий вид участка. Точка съемки 11. Вид на запад.



Рис. 46. Санкт-Петербург, Улица Добровольцев, участок 1, (юго-восточнее пересечения с Андреевским переулком) (кадастровый номер: 78:40:0008454:22) Общий вид участка. Точка съемки 11. Вид на восток.

Инд. № подл.	Подп. и дата	Инд. № дубл.	Взам. инв. №	Подп. и дата

Лит	Изм.	№ док-м.	Подп.	Дата

137/06/2021-2021-ТО

Лист

72



Рис. 47. Санкт-Петербург, Улица Добровольцев, участок 1, (юго-восточнее пересечения с Андреевским переулком) (кадастровый номер: 78:40:0008454:22) Общий вид участка. Точка съемки 11. Вид на юго-восток.



Рис. 48. Санкт-Петербург, Улица Добровольцев, участок 1, (юго-восточнее пересечения с Андреевским переулком) (кадастровый номер: 78:40:0008454:22). Общий вид участка. Точка съемки 11. Вид на юго-запад.

Инд. № подл.	Подп. и дата	Инд. № дубл.	Взам. инв. №	Подп. и дата

Лит	Изн.	№ докум.	Подп.	Дата

137/06/2021-2021-ТО

Лист

73



Рис. 49 Санкт-Петербург, Улица Добровольцев, участок 1, (юго-восточнее пересечения с Андреевским переулком) (кадастровый номер: 78:40:0008454:22). Шурф 1. Общий вид до начала работ. Вид на север.



Рис. 50. Санкт-Петербург, Улица Добровольцев, участок 1, (юго-восточнее пересечения с Андреевским переулком) (кадастровый номер: 78:40:0008454:22). Шурф 1. Фотофиксация по светло-коричневой супеси с ожелезнением (материку) Уровень прекращения работ. Вид на север.

Инд. № подл.	Подп. и дата	Инд. № дубл.	Взгл. инв. №	Подп. и дата

Лит	Изн.	№ док-м.	Подп.	Дата

137/06/2021-2021-Т0

Лист

74



Рис. 51. Санкт-Петербург, Улица Добровольцев, участок 1, (юго-восточнее пересечения с Андреевским переулком) (кадастровый номер: 78:40:0008454:22). Шурф 1. Фотофиксация стратиграфии северной стенки.



Рис. 52. Санкт-Петербург, Улица Добровольцев, участок 1, (юго-восточнее пересечения с Андреевским переулком) (кадастровый номер: 78:40:0008454:22). Шурф 1. Фотофиксация стратиграфии восточной стенки.

Инд. № подл.	Подп. и дата	Инд. № дубл.	Взят. инв. №	Подп. и дата

Лит	Изн.	№ док-м.	Подп.	Дата

137/06/2021-2021-Т0

Лист

75



Рис. 53. Санкт-Петербург, Улица Добровольцев, участок 1, (юго-восточнее пересечения с Андреевским переулком) (кадастровый номер: 78:40:0008454:22). Шурф 1. Фотофиксация стратиграфии южной стенки.



Рис. 54. Санкт-Петербург, Улица Добровольцев, участок 1, (юго-восточнее пересечения с Андреевским переулком) (кадастровый номер: 78:40:0008454:22). Шурф 1. Фотофиксация стратиграфии западной стенки.

Инд. № подл.	Подп. и дата	Инд. № дубл.	Взгл. инв. №	Подп. и дата					
					137/06/2021-2021-ТО				
Лит	Изн.	№ док-м.	Подп.	Дата					
					Лист 76				



Рис. 55. Санкт-Петербург, Улица Добровольцев, участок 1, (юго-восточнее пересечения с Андреевским переулком) (кадастровый номер: 78:40:0008454:22). Шурф 1. Фотофиксация по светло-коричневой супеси с ожелезнением (материку). Уровень остановки работ. Общий вид на север.



Рис. 56. Санкт-Петербург, Улица Добровольцев, участок 1, (юго-восточнее пересечения с Андреевским переулком) (кадастровый номер: 78:40:0008454:22) Шурф 1. Фотофиксация после рекультивации.

Инд. № подл.	Подп. и дата	Инд. № дубл.	Взят. инв. №	Подп. и дата

Лит	Изн.	№ док-м.	Подп.	Дата

137/06/2021-2021-Т0

Лист

77

Условные обозначения











	дерн
	бетон
	светло-серая сосна
	светло-серая сосна с фрагментами древесного тлена
	светло-серая сосна мешаная со светло-коричневой сосной с включениями строительного мусора
	дерево
	древесный тлен
	темно-коричневая сосна
	натериковый бикид
	светло-коричневая сосна с железнением

Рис. 57. Санкт-Петербург, Улица Добровольцев, участок 1, (юго-восточнее пересечения с Андреевским переулком) (кадастровый номер: 78:40:0008454:22). Шурф 1. Чертежи.
Условные обозначения.

Инв. № подл.	Лист					
		Лит	Изм.	№ докум.	Подп.	Дата
Инв. № подл.	Лист	137/06/2021-2021-Т0				
Инв. № подл.	Лист	78				

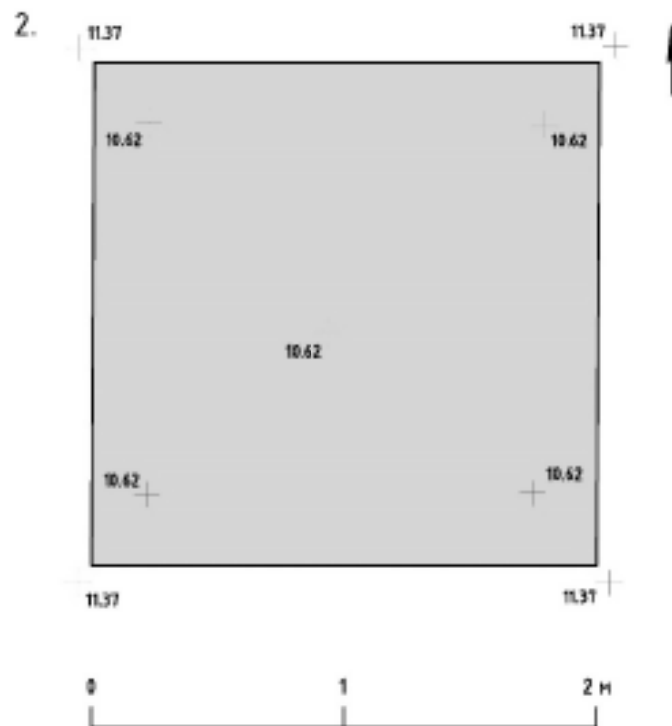



Рис. 58. Санкт-Петербург, Улица Добровольцев, участок 1, (юго-восточнее пересечения с Андреевским переулком) (кадастровый номер: 78:40:0008454:22). Шурф 1. Чертежи. 1 План до начала работ. 2 План по светло-коричневой супеси с ожезлением (материку).

Инд. № подл.	Лист	Инд. № ауд.	Взлн. инв. №	Лист. и дата	Лит	Изн.	№ док.м.	Подп.	Дата	137/06/2021-2021-ТО	Лист
											79

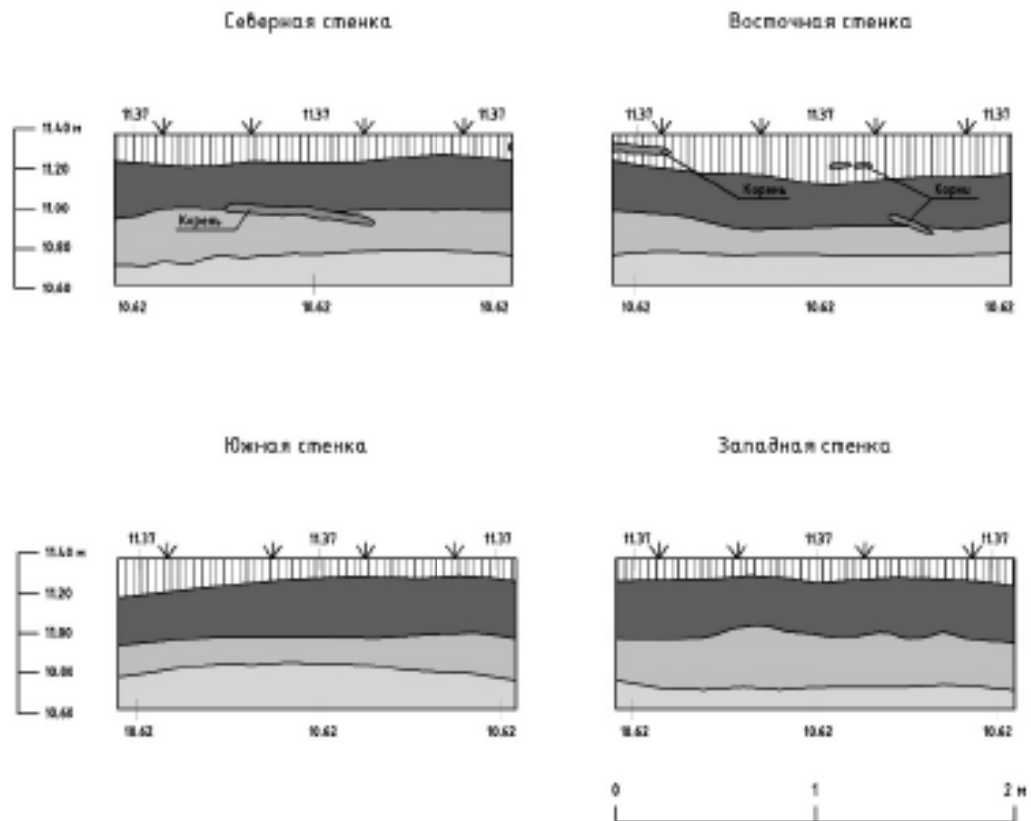


Рис. 59. Санкт-Петербург, Улица Добровольцев, участок 1, (юго-восточнее пересечения с Андреевским переулком) (кадастровый номер: 78:40:0008454:22) Шурф 1. Чертежи. Стратиграфия стенок шурфа.

Инв. № шурфа	Лодж. и дата	Инв. № дубл.	Возм. инв. №	Лодж. и дата	137/06/2021-2021-ТО					Лист
					Лит	Изм.	№ докум.	Подп.	Дата	80



Рис. 60. Санкт-Петербург, Улица Добровольцев, участок 1, (юго-восточнее пересечения с Андреевским переулком) (кадастровый номер: 78:40:0008454:22). Шурф 2. Общий вид до начала работ. Вид на север.




Рис. 61. Санкт-Петербург, Улица Добровольцев, участок 1, (юго-восточнее пересечения с Андреевским переулком) (кадастровый номер: 78:40:0008454:22). Шурф 2. Фотофиксация контуров траншеи 1. Вид на север.

Инд. № подл.	Лит. и дата	Инд. № дубл.	Взам. инв. №	Подп. и дата

Лит.	Изн.	№ док-м.	Подп.	Дата

137/06/2021-2021-ТО

Лист

81



Рис. 62. Санкт-Петербург, Улица Добровольцев, участок 1, (юго-восточнее пересечения с Андреевским переулком) (кадастровый номер: 78:40:0008454:22). Шурф 2. Фотофиксация контуров траншеи 1. Вид на юг.



Рис. 63. Санкт-Петербург, Улица Добровольцев, участок 1, (юго-восточнее пересечения с Андреевским переулком) (кадастровый номер: 78:40:0008454:22). Шурф 2. Фотофиксация дна траншеи 1 по светло-коричневой супеси с ожелезнением (материку) и деревянной конструкции. Уровень прекращения работ. Вид на запад.

Инд. № подл.	Лист и дата	Инд. № дубл.	Взам. инв. №	Лист и дата

Лит	Изм.	№ док-м.	Подп.	Дата

137/06/2021-2021-ТО

Лист

82



Рис. 64. Санкт-Петербург, Улица Добровольцев, участок 1, (юго-восточнее пересечения с Андреевским переулком) (кадастровый номер: 78:40:0008454:22). Шурф 2. Фотофиксация дна траншеи 1 по светло-коричневой супеси с ожелезнением (материку) и деревянной конструкции. Уровень прекращения работ. Вид на юг.



Рис. 65. Санкт-Петербург, Улица Добровольцев, участок 1, (юго-восточнее пересечения с Андреевским переулком) (кадастровый номер: 78:40:0008454:22). Шурф 2. Фотофиксация дна траншеи 1 по светло-коричневой супеси с ожелезнением (материку) и деревянной конструкции. Уровень прекращения работ. Вид на восток.

Инд. № подл.	Подп. и дата	Инд. № дубл.	Взам. инв. №	Подп. и дата

Лит	Изн.	№ док-м.	Подп.	Дата

137/06/2021-2021-ТО

Лист

83



Рис. 66. Санкт-Петербург, Улица Добровольцев, участок 1, (юго-восточнее пересечения с Андреевским переулком) (кадастровый номер: 78:40:0008454:22). Шурф 2. Фотофиксация дна траншеи 1 по светло-коричневой супеси с ожелезнением (материку) и деревянной конструкции. Уровень прекращения работ. Вид на север.

Инд. № подл.	Подп. и дата	Инд. № дубл.	Взам. инв. №	Подп. и дата	137/06/2021-2021-Т0					Лист
					Лит	Изм.	№ докум.	Подп.	Дата	84



Рис. 67. Санкт-Петербург, Улица Добровольцев, участок 1, (юго-восточнее пересечения с Андреевским переулком) (кадастровый номер: 78:40:0008454:22). Шурф 2. Фотофиксация деревянной конструкции на дне траншеи 1.

Инд. № подл.	Подп. и дата	Инд. № дубл.	Взят. инв. №	Подп. и дата

Лит.	Изн.	№ док-м.	Подп.	Дата

137/06/2021-2021-Т0

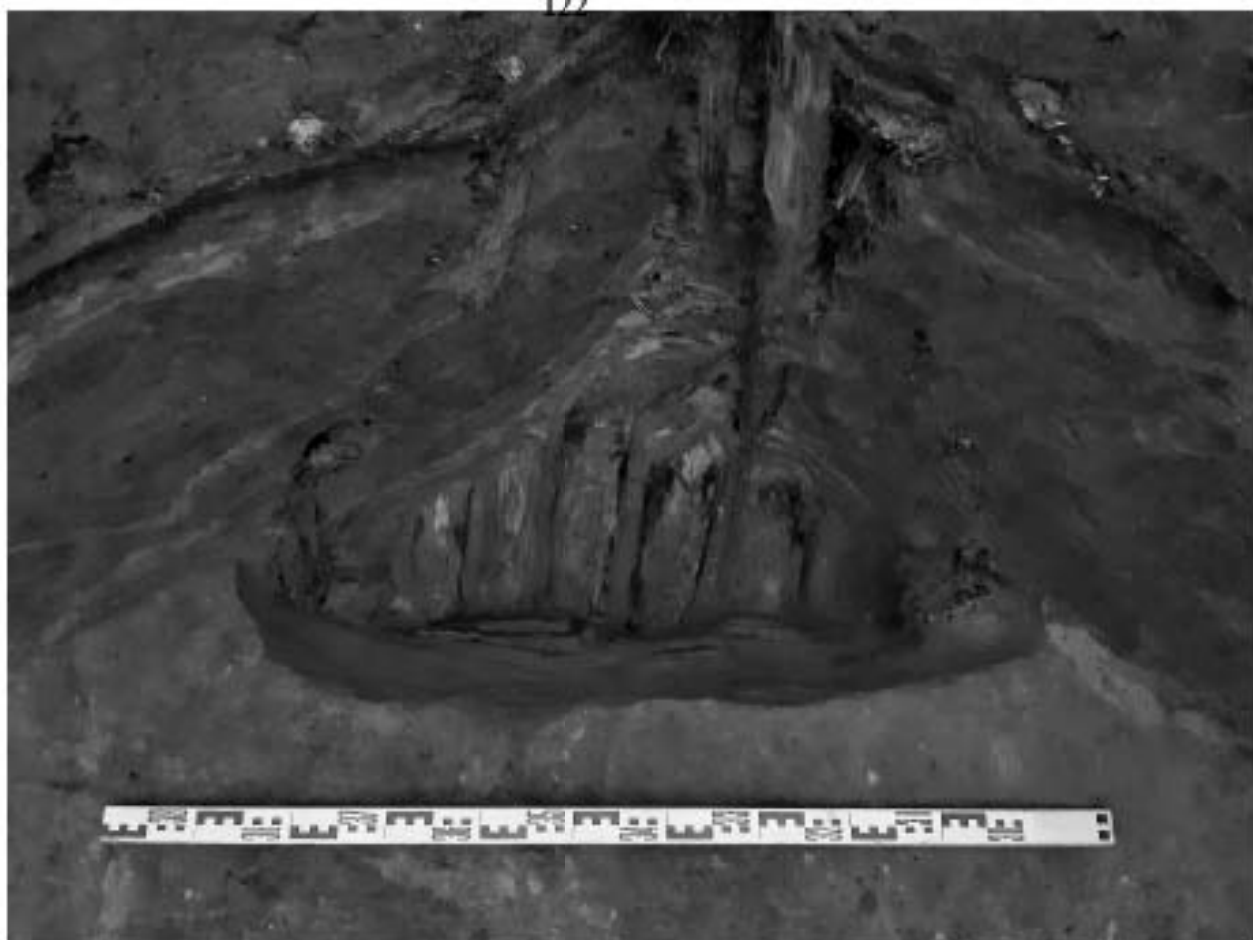


Рис. 68. Санкт-Петербург, Улица Добровольцев, участок 1, (юго-восточнее пересечения с Андреевским переулком) (кадастровый номер: 78:40:0008454:22). Шурф 2. Фотофиксация деревянной конструкции на дне траншеи 1.



Рис. 69. Санкт-Петербург, Улица Добровольцев, участок 1, (юго-восточнее пересечения с Андреевским переулком) (кадастровый номер: 78:40:0008454:22). Шурф 2. Фотофиксация стратиграфии западной стенки.

Инд. № подл.	Подп. и дата	Инд. № дубл.	Взам. инв. №	Подп. и дата

Лит	Изн.	№ док-м.	Подп.	Дата

137/06/2021-2021-Т0

Лист

86



Рис. 70. Санкт-Петербург, Улица Добровольцев, участок 1, (юго-восточнее пересечения с Андреевским переулком) (кадастровый номер: 78:40:0008454:22). Шурф 2. Фотофиксация стратиграфии южной стенки.




Рис. 71. Санкт-Петербург, Улица Добровольцев, участок 1, (юго-восточнее пересечения с Андреевским переулком) (кадастровый номер: 78:40:0008454:22) Шурф 2. Фотофиксация стратиграфии восточной стенки.

Инд. № шурфа	Глуб. и диаметр	Инд. № дубля	Взвеш. инв. №	Глуб. и диаметр

Лит	Изн.	№ док-м.	Подп.	Дата

137/06/2021-2021-Т0

Лист

87



Рис. 72. Санкт-Петербург, Улица Добровольцев, участок 1, (юго-восточнее пересечения с Андреевским переулком) (кадастровый номер: 78:40:0008454:22) Шурф 2. Фотофиксация стратиграфии северной стенки.

Инд. № шурфа	Лодп. и дата				Инд. № дубл.	Взгл. инв. №				Лодп. и дата
Лит.	Изн.	№ докцм.	Подп.	Дата	137/06/2021-2021-ТО					Лист
										88



Рис. 73. Санкт-Петербург, Улица Добровольцев, участок 1, (юго-восточнее пересечения с Андреевским переулком) (кадастровый номер: 78:40:0008454:22). Шурф 2. Фотофиксация по светло-коричневой супеси (материку). Уровень остановки работ. Общий вид на север.

Инд. № подл.	Подп. и дата
Инд. № дубл.	Подп. и дата
Взгл. инв. №	Подп. и дата
Подп. и дата	
Инд. № подл.	

Лит	Изн.	№ док-м.	Подп.	Дата

137/06/2021-2021-Т0

Лист

89



Рис. 74. Санкт-Петербург, Улица Добровольцев, участок 1, (юго-восточнее пересечения с Андреевским переулком) (кадастровый номер: 78:40:0008454:22) Шурф 2. Фотофиксация после рекультивации.

Инд. № подл.	Подп. и дата				Инд. № дубл.	Взят. инв. №	Подп. и дата	
Лит	Изн.	№ док-м.	Подп.	Дата	137/06/2021-2021-Т0			Лист
								90

Условные обозначения











	дерн
	бетон
	светло-серая сосна
	светло-серая сосна с фрагментами древесного тлена
	светло-серая сосна мешаная со светло-коричневой сосной с включениями строительного мусора
	дерево
	древесный тлен
	темно-коричневая сосна
	натериковый бикд
	светло-коричневая сосна с железнением

Рис. 75. Санкт-Петербург, Улица Добровольцев, участок 1, (юго-восточнее пересечения с Андреевским переулком) (кадастровый номер: 78:40:0008454:22). Шурф 2. Чертежи.
Условные обозначения.

Инд. № подл.	Подп. и дата	Инд. № дубл.	Взят. инв. №	Подп. и дата	137/06/2021-2021-Т0					Лист
										91
Лит	Изм.	№ докум.	Подп.	Дата						

№№ № подл.	Подп. и дата	Экз. №№ №	№№ № дубл.	Подп. и дата
------------	--------------	-----------	------------	--------------

Лист
Датум
№ докум.
Лист
Датум

137/06/2021-2021-Т0

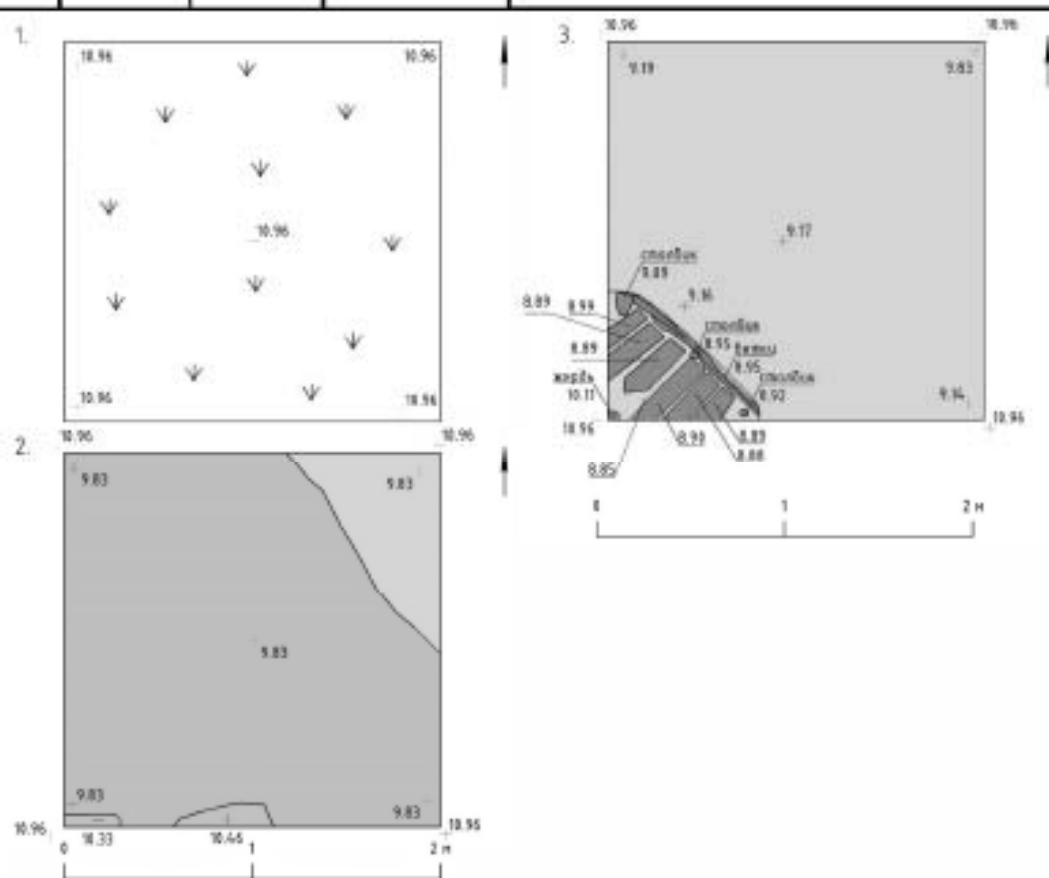


Рис. 76. Санкт-Петербург, Улица Добровольцев, участок 1, (юго-восточное пересечение с Андреевским переулком) (кадастровый номер: 78:40:0008454:22). Шурф 1. Чертежи. 1. План до начала работ 2. План по контурам траншеи 1. 3. План по дну траншеи 1 светло-коричневой суспензией с ожевлением (материку) и деревянной конструкцией.

№№ № подл.	Подп. и дата	Взам. инв. №	№№ № докл.	Подп. и дата
------------	--------------	--------------	------------	--------------

№	Дат.	№ докум.	Лист	Дат.
---	------	----------	------	------

137/06/2021-2021-ТО
93




Рис. 77. Санкт-Петербург, Улица Добровольцев, участок 1, (юго-восточное пересечение с Андреевским переулком) (кадастровый номер: 78:40:0008454:22) Шурф 1. Чертежи. Стратиграфия стенок шурфа.

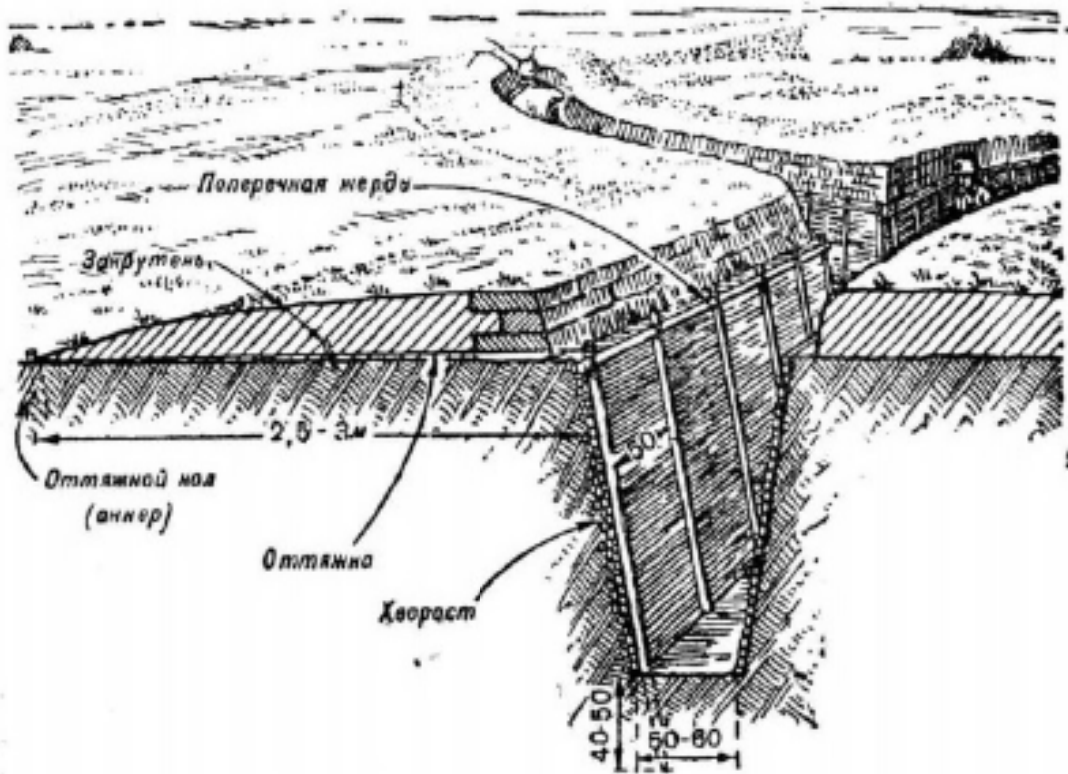


Рис. 27. Окоп, одетый хворостом
Для бойца оденут 1 вес. м крутости на 1 час 30 минут

Рис. 78. Иллюстрация из книги майора С.Гербановского «Развитие и оборудование окопов» 1939 г.

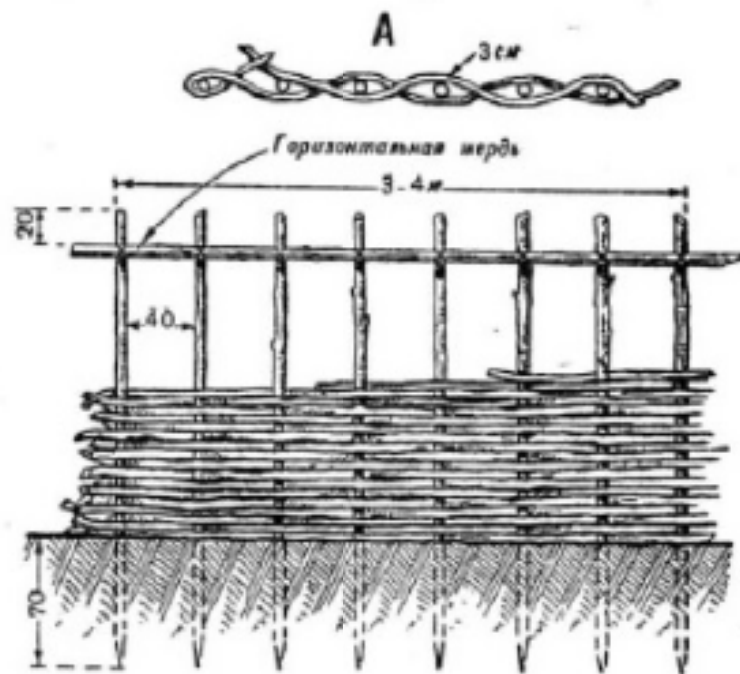


Рис. 28. Изготовление плетня:
А — плетенье в одну ветвь

Рис. 79. Иллюстрация из книги майора С.Гербановского «Развитие и оборудование окопов» 1939 г.

Годн. и дата

Взят. инв. №

Инв. № дубл.

Годн. и дата

Инв. № подл.

Лит	Изм.	№ докум.	Подп.	Дата

137/06/2021-2021-Т0

Лист

94

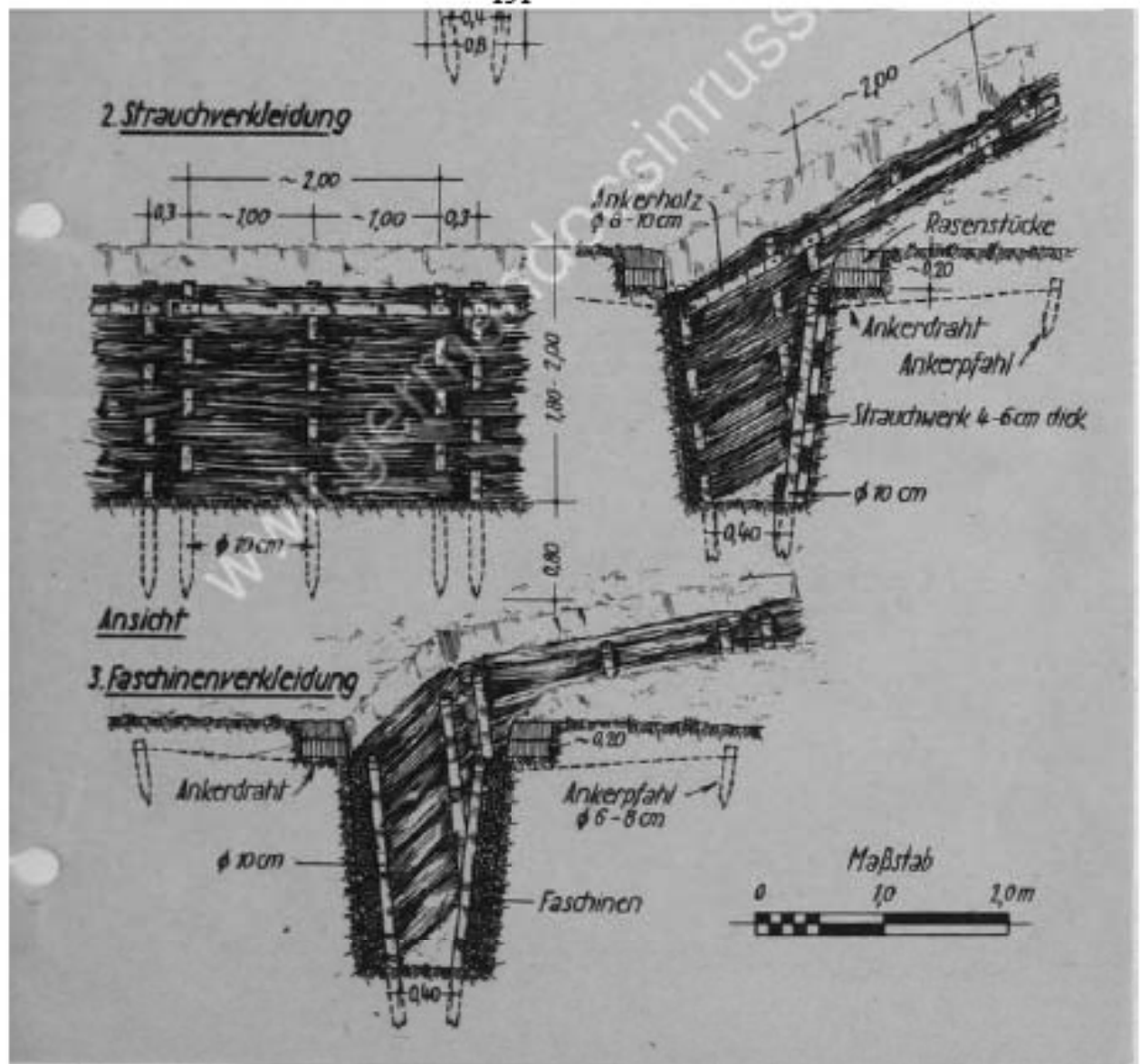


Рис. 80. Иллюстрация из немецкой памятки «Строительство новых оборонительных сооружений» («Bildheft Neuzeitlicher Stellungsbau») 1944 г. (ЦАМО РФ Ф.500 Оп.12451. Д.438. <https://wwii.germandocsinrussia.org>)

Инд. № подл.	Лист	Изд. № подл.	Взам. инв. №	Год п. и дата

Лит	Изм.	№ докум.	Подп.	Дата

137/06/2021-2021-TO

Лист

95

Entwässerung von Gräben

150 46h
Blatt 114

Zeichnungen für einen Ausbuchtunggraben

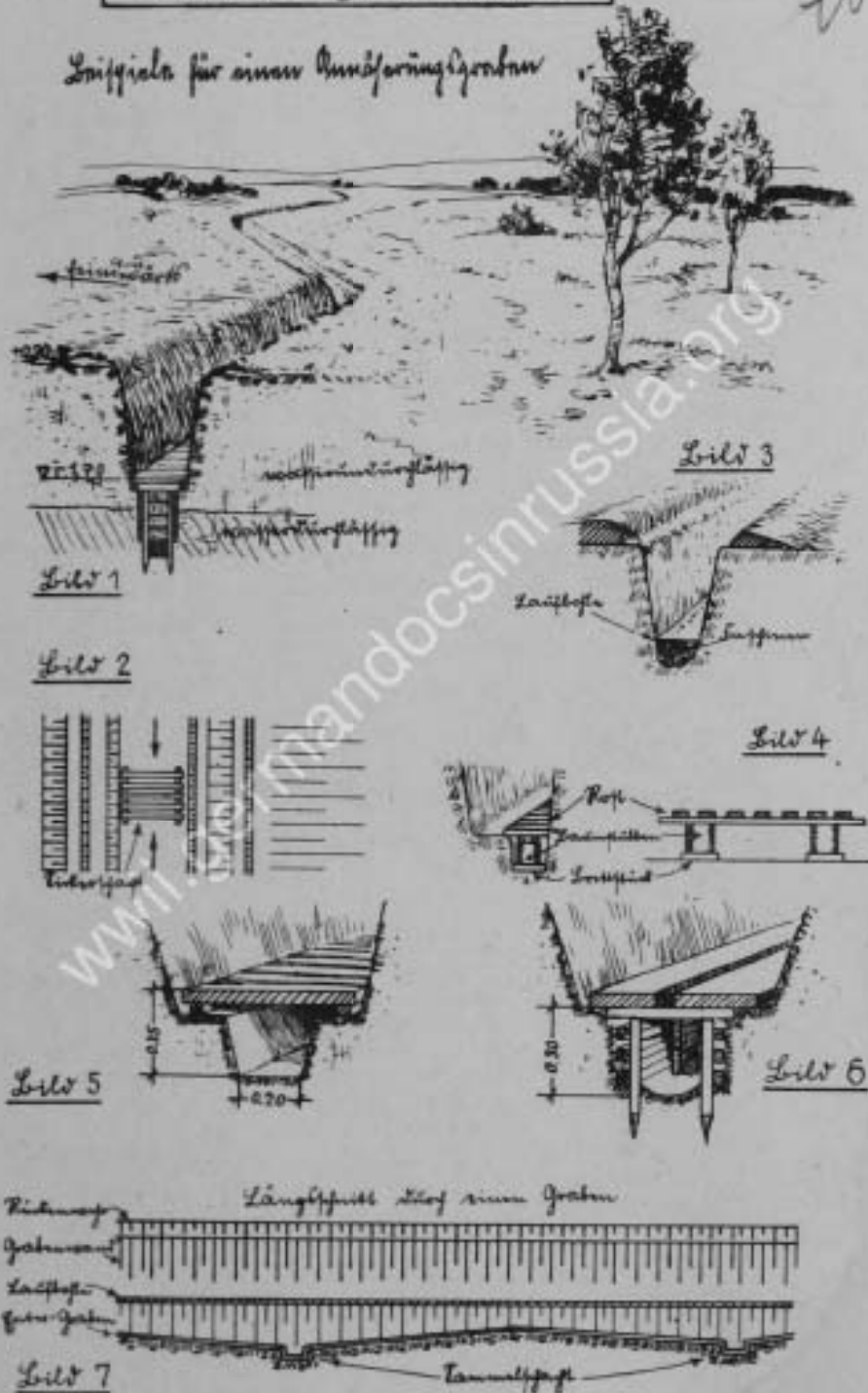


Рис. 81. Иллюстрация из немецкой памятки «Строительство новых оборонительных сооружений» («Bildheft Neuzeitlicher Stellungsbau») 1944 г. (ЦАМО РФ Ф.500 Оп.12451. Д.438. wwii.germandocsinrussia.org)

137/06/2021-2021-TO

Лист

96

Лит. Изм. № докум. Подп. Дата

**ПРИЛОЖЕНИЕ А. КОПИЯ ПИСЬМА КОМИТЕТА ПО
ГОСУДАРСТВЕННОМУ КОНТРОЛЮ, ИСПОЛЬЗОВАНИЮ И ОХРАНЕ
ПАМЯТНИКОВ ИСТОРИИ И КУЛЬТУРЫ ПРАВИТЕЛЬСТВА САНКТ-
ПЕТЕРБУРГА**



ПРАВИТЕЛЬСТВО САНКТ-ПЕТЕРБУРГА

КОМИТЕТ ПО ГОСУДАРСТВЕННОМУ
КОНТРОЛЮ, ИСПОЛЬЗОВАНИЮ
И ОХРАНЕ ПАМЯТНИКОВ ИСТОРИИ
И КУЛЬТУРЫ

САНКТ-ПЕТЕРБУРГСКОЕ
ГОСУДАРСТВЕННОЕ КАЗЕННОЕ
УЧРЕЖДЕНИЕ
"ЦЕНТР ИНФОРМАЦИОННОГО
ОБЕСПЕЧЕНИЯ ОХРАНЫ ОБЪЕКТОВ
КУЛЬТУРНОГО НАСЛЕДИЯ"
(СПБГКУ ЦИОООКН)

Директору
ООО «Лик»
Галкину О.М.
office@liklab.ru

ул. Волного Рова, д. 1-3, Санкт-Петербург, 191011
тел. (812) 417-2232
<http://ciiookn.kgior.gov.spb.ru>

№07-4433/21-0-1 от 03.06.2021

№ 07-4433/21-0-0 от 03.06.2021
На № 750-4 от 03.06.2021

На Ваше обращение сообщаем, что земельный участок по адресу: г. Санкт-Петербург, улица Добровольцев, участок 1, (юго-восточнее пересечения с Андреевским переулком) (кадастровый номер: 78:04:0008454:22) расположен в границах:

– вне зон охраны объектов культурного наследия.

Закон Санкт-Петербурга от 19.01.2009 № 820-7 (в редакции, вступившей в силу 01.02.2021) "О границах объединенных зон охраны объектов культурного наследия, расположенных на территории Санкт-Петербурга, режимах использования земель и требованиях к градостроительным регламентам в границах указанных зон".

В пределах границ вышеуказанного земельного участка отсутствуют объекты (выявленные объекты) культурного наследия; объекты культурного наследия, включенные в Единый государственный реестр объектов культурного наследия (памятников истории и культуры) народов Российской Федерации, а также защитная зона объектов культурного наследия.

К границам участка непосредственно не примыкают объекты (выявленные объекты) культурного наследия.

Сведениями об отсутствии на испрашиваемом участке объектов, обладающих признаками объекта культурного наследия (в т.ч. археологического) Комитет не располагает.

Заказчик работ в соответствии со ст. 28, 30, 31, 32, 36, 45.1 Федерального закона обязан:

– обеспечить проведение и финансирование историко-культурной экспертизы земельного участка, подлежащего воздействию земляных, строительных, хозяйственных и иных работ, путем археологической разведки, в порядке, установленном ст. 45.1 Федерального закона;

Петрова А.А.
(812)417-43-46

ДОКУМЕНТ ПОДПИСАН
ЭЛЕКТРОННОЙ ПОДПИСЬЮ

Сертификат 4C088D0079AC23A1454258AC8D568812
Владими Коробкова Елена Валентиновна
Действителен с 20.11.2020 по 20.11.2021

– представить в Комитет документацию, подготовленную на основе археологических полевых работ, содержащую результаты исследований, в соответствии с которыми определяется наличие или отсутствие объектов, обладающих признаками объекта культурного наследия на земельном участке, подлежащем воздействию земляных, строительных, хозяйственных и иных работ, а также заключение государственной историко-культурной экспертизы указанной документации (либо земельного участка).

**Начальник отдела информации об объектах
культурного наследия и режимах зон охраны**

Е.В. Коробкова

Петрова А.А.
(812)417-43-46

Приложение 4

**Схема расположения земельного участка
на кадастровой карте территории**

137
 Схема земельного участка по адресу: г. Санкт-Петербург, улица Добровольцев, участок 1, (юго-восточное пересечение с Андреевским переулком) (кадастровый номер: 78:40:0008454:22) на публичной кадастровой карте РФ



МСК-1964

N	X	Y
1	105399.8972	83407.31876
2	105400.7655	83490.30817
3	105610.5542	83491.58967
4	105613.16	83303.54567
5	105428.2155	83302.03331
6	105377.9581	83336.52718

Приложение 5

**Копия градостроительного плана земельного участка
№ RU7815000035952**

Комитет по градостр. и арх.
№ 01-28-3-2105/20
от 29.12.2020



ГРАДОСТРОИТЕЛЬНЫЙ ПЛАН ЗЕМЕЛЬНОГО УЧАСТКА

по адресу:

**Санкт-Петербург,
улица Добровольцев, участок 1, (юго-восточнее пересечения с Андреевским переулком)
78:40:0008454:22**



ГРАДОСТРОИТЕЛЬНЫЙ ПЛАН ЗЕМЕЛЬНОГО УЧАСТКА

N RU7815000035952

Градостроительный план земельного участка подготовлен на основании заявления
СПб ГКУ «ФКСР» (регистрационный номер 01-21-65843/20 от 14.12.2020)

(реквизиты заявления правообладателя земельного участка с указанием
ф.и.о. заявителя - физического лица, либо реквизиты заявления и наименование
заявителя - юридического лица в выдане градостроительного плана земельного участка)

Местонахождение земельного участка:

Санкт-Петербург,

Красносельский район, муниципальный округ Урицк

Описание границ земельного участка:

См. Приложение к градостроительному плану.

Кадастровый номер земельного участка (при наличии):

78:40:0008454:22

Площадь земельного участка:

22518 (+/- 53) кв. м

Информация о расположенных в границах земельного участка объектах капитального строительства

Объекты капитального строительства отсутствуют.

Информация о границах зоны планируемого размещения объекта капитального строительства в соответствии с утвержденным проектом планировки территории (при наличии)

Проект планировки территории не утвержден.

Обозначение (номер) характерной точки	Перечень координат характерных точек в системе координат, используемой для ведения Единого государственного реестра недвижимости	
	X	Y
-	-	-

Реквизиты проекта планировки территории и (или) проекта межевания территории в случае, если земельный участок расположен в границах территории, в отношении которой утверждены проект планировки территории и (или) проект межевания территории

141

Проект планировки территории не утвержден.

Указываться в случае, если земельный участок расположен в границах территории в отношении которой утверждены проект планировки территории и (или) проект межевания территории

Градостроительный план подготовлен

Комитетом по градостроительству и архитектуре,
Председатель Комитета -
главный архитектор
Санкт-Петербурга В.А.Григорьев



М.П.

(подпись)

/ В.А.Григорьев /

(расшифровка подписи)

Дата выдачи

29.10.2020
(ДДММГГГГ)

1. Чертеж градостроительного плана земельного участка

142



Условные обозначения:

- границы земельного участка в кадастровом номере 78:40:008454:22
- границы, в пределах которых разрешается строительство объектов капитального строительства (при условии выполнения требований к отступам стен зданий, строений, сооружений от границ земельного участка)
- красные линии, определенные в составе плана детальной планировки в районе Соколовой Волны в Границах от 01.08.1964 №475

Зоны с особыми режимами использования:

- охранная зона подпорных стенок
- охранная зона коммунальных сетей
- охранная зона подземных кабельных сетей электроснабжения

Земельный участок расположен в границах кадастровой подзоны изъятия Пулков

Схема расположения земельного участка в окружении смежно расположенных земельных участков (ситуационный план), М1:3000



В границах земельного участка могут находиться зарегистрированные в государственном кадастре недвижимости объекты капитального строительства без указания границ в объектах капитального строительства, на которые (если сведения о их вводе не получены в установленный срок) в государственном кадастре недвижимости на дату подготовки градостроительного плана земельного участка

В границах участка могут находиться зоны с особыми условиями использования, на которые в государственном кадастре недвижимости на дату подготовки градостроительного плана

- смежный земельный участок, пересекающий государственный кадастровый учет 78:40:008454:22B - кадастровый номер смежного земельного участка

Чертеж градостроительного плана земельного участка разработан на топографической основе, выполненной Трестом ГРНИИ в 2010 году, М 1:3000

						RU7815000035952		
						Санкт-Петербург, улица Дыбенковская, участок 1, (до восточной перекрестной с Андреевской набережной)		
Имя	Имя отч.	Адрес	№ докум.	Подпись	Дата	Градостроительный план земельного участка		
Степанов	Александр С.				04.11.2010			
						Чертеж градостроительного плана М1:3000		
						Исполнитель: в соответствии с требованиями к исполнению		

2. Информация о градостроительном регламенте либо требованиях к назначению, параметрам и размещению объекта капитального строительства на земельном участке, на который действие градостроительного регламента не распространяется или для которого градостроительный регламент не устанавливается

Земельный участок расположен в территориальной зоне ТЗЖ2 - жилая зона среднеэтажных и многоэтажных многоквартирных жилых домов, расположенных на территории исторически сложившихся районов центральной части Санкт-Петербурга, с включением объектов социально-культурного и коммунально-бытового назначения, связанных с проживанием граждан, а также объектов инженерной инфраструктуры.

Установлен градостроительный регламент (градостроительные регламенты применяются к правоотношениям, возникшим после вступления их в силу).

Размещение объектов основных и условно разрешенных видов использования, в отношении которых устанавливаются санитарно-защитные зоны, допускается в соответствии с санитарно-эпидемиологическими правилами и нормативами.

В границах одного земельного участка допускается с соблюдением градостроительных регламентов, строительных, экологических, санитарно-гигиенических, противопожарных и иных правил, нормативов размещение двух и более объектов капитального строительства с основными, условно разрешенными и вспомогательными видами использования.

В границах одного земельного участка, в составе одного объекта капитального строительства допускается с соблюдением градостроительных регламентов, строительных, экологических, санитарно-гигиенических, противопожарных и иных правил, нормативов размещение двух и более разрешенных видов использования (основных, условно разрешенных и вспомогательных).

Строительство и реконструкция объектов капитального строительства в случаях, предусмотренных законодательством Российской Федерации о социальной защите инвалидов, без приспособления указанных объектов для беспрепятственного доступа к ним инвалидов и использования их инвалидами не допускаются, независимо от того, к какому виду разрешенного использования относятся такие объекты.

Жилые дома размещаются на земельных участках с видами разрешенного использования «многоэтажная многоквартирная жилая застройка» (код 2.1.1), «среднеэтажная жилая застройка» (код 2.5), «многоэтажная жилая застройка (высотная застройка)» (код 2.6) при возможности их обеспечения объектами обслуживания жилой застройки с кодами 3.4.1 (детские сады) и 3.5.1 (детские сады, школы).

Гостиницы, в которых более 10% номеров/апартаментов имеют зоны, предназначенные для приготовления пищи, соответствующие СП 54.13330.2011 «Здания жилые многоквартирные», размещаются на земельных участках в границах соответствующих территориальных зон, градостроительными регламентами которых предусмотрен вид разрешенного использования «гостиничное обслуживание» (код 4.7), при возможности их обеспечения объектами обслуживания жилой застройки с кодами 3.4.1 (вопросно) и 3.5.1 (детские сады, школы) в соответствии с требованиями, установленными Правилами к размещению объектов, относящихся соответственно к видам разрешенного использования «многоэтажная многоквартирная жилая застройка» (код 2.1.1), «среднеэтажная жилая застройка» (код 2.5), «многоэтажная жилая застройка (высотная застройка)» (код 2.6), а также иными требованиями к размещению объектов жилой застройки в соответствии с действующим законодательством.

Возможность обеспечения объектами обслуживания жилой застройки подтверждается наличием одного из следующих документов:

утвержденной документации по планировке территории, в составе которой предусмотрено размещение объектов обслуживания жилой застройки с кодами 3.4.1 и 3.5.1 при условии, что данные объекты включены в Адресную инвестиционную программу либо создание указанных объектов подтверждается документом, из которого следуют обязательства физических или юридических лиц по созданию таких объектов;

утвержденной Адресной инвестиционной программой, предусматривающей размещение

объектов обслуживания жилой застройки с кодами 3.4.1 и 3.5.1;

документа, подтверждающего обязательства физического или юридического лица по созданию объектов обслуживания жилой застройки с кодами 3.4.1 и 3.5.1.

Размещение объектов обслуживания жилой застройки нежилого назначения во встроенных, пристроенных и встроенно-пристроенных помещениях многоквартирного дома допускается только в случае, если указанные объекты имеют обособленные входы для посетителей, подъезды и места для стоянки (размещения) индивидуального автотранспорта и при условии соблюдения строительных, экологических, санитарно-гигиенических, противопожарных и иных правил, нормативов.

Общая площадь встроенных, пристроенных и встроенно-пристроенных помещений многоквартирного дома, занимаемых объектами обслуживания жилой застройки нежилого назначения, за исключением площади машино-мест, не может превышать 15% от общей площади помещений соответствующих многоквартирных домов, относящихся к виду разрешенного использования «маломэтажная многоквартирная жилая застройка» (код 2.1.1).

Общая площадь встроенных, пристроенных и встроенно-пристроенных помещений многоквартирного дома, занимаемых объектами обслуживания жилой застройки нежилого назначения, за исключением площади машино-мест, не может превышать 20% от общей площади помещений соответствующих многоквартирных домов, относящихся к виду разрешенного использования «среднемэтажная жилая застройка» (код 2.5).

Общая площадь встроенных, пристроенных и встроенно-пристроенных помещений многоквартирного дома, занимаемых объектами обслуживания жилой застройки нежилого назначения, за исключением площади машино-мест, не может превышать 15% от общей площади помещений соответствующих многоквартирных домов, относящихся к виду разрешенного использования «высотная жилая застройка (высотная застройка)» (код 2.6).

Помещения при квартирах или индивидуальных жилых домах, рассчитанные на индивидуальную трудовую деятельность, допускаются при соблюдении действующих нормативов.

Размещение во встроенных, пристроенных и встроенно-пристроенных помещениях многоквартирного дома объектов обслуживания жилой застройки с кодом 3.5.1 (детских садов) допускается только в случае, если указанные объекты обеспечены необходимой в соответствии с настоящими Правилами долей озеленения, а также детскими (игровыми) и хозяйственной площадками, для которых могут быть образованы отдельные земельные участки.

Площадь детских (игровых) и хозяйственных площадок для объектов обслуживания жилой застройки с кодом 3.5.1 (детских садов), размещаемых во встроенных, пристроенных и встроенно-пристроенных помещениях многоквартирного дома, определяется исходя из вместимости: не менее 29 квадратных метров на 1 место.

Детские (игровые) площадки допускается размещать за пределами земельного участка, на котором размещен многоквартирный дом со встроенными, пристроенными и встроенно-пристроенными помещениями объекта обслуживания жилой застройки с кодом 3.5.1 (детского сада) в границах квартала, но на расстоянии не более 300 метров от указанного объекта обслуживания жилой застройки, если в соответствии с документацией по планировке территории в границах квартала предусмотрена организация детской (игровой) площадки в границах образуемого земельного участка для размещения зеленых насаждений в соответствии с пунктом 1.9.9 раздела 1 Приложения №7 к Правилам. При этом площадь детской (игровой) площадки не должна превышать 20% площади образуемого земельного участка для размещения зеленых насаждений.

Выдача разрешения на строительство объектов капитального строительства в сфере жилищного строительства осуществляется при наличии решения о согласовании архитектурно-градостроительного облика объекта, предоставленного в порядке, установленном законом Санкт-Петербурга.

Вестибюли метрополитена и киоски вентиляционных шахт метрополитена, а также диспетчерские (конечные) станции и отстойно-разворотные кольца пассажирского транспорта могут располагаться в любой территориальной зоне при условии соблюдения требований действующего законодательства к размещению таких объектов.

Использование видов разрешенного использования «железнодорожные пути» (код 7.1.1), «автомобильный транспорт» (код 7.6) и «улично-дорожная сеть» (код 12.0.1) допускается без отдельного указания в градостроительном регламенте соответствующей территориальной зоны, если иное не предусмотрено федеральным законодательством.

В случае если земельный участок и объект капитального строительства расположены в границах зон с особыми условиями использования территорий и иных зонах, установленных в соответствии с законодательством Российской Федерации, правовой режим использования и застройки указанного земельного участка определяется настоящим градостроительным регламентом и совокупностью ограничений, установленных в соответствии с законодательством Российской Федерации.

Если установленные в порядке, предусмотренном действующим законодательством, ограничения относятся к одному и тому же параметру, применению подлежат более строгие ограничения.

Земельные участки или объекты капитального строительства, виды разрешенного использования, предельные (минимальные и (или) максимальные) размеры и предельные параметры которых не соответствуют градостроительному регламенту, могут использоваться без установления срока приведения их в соответствие с градостроительным регламентом, за исключением случаев, если использование таких земельных участков и объектов капитального строительства опасно для жизни или здоровья человека, для окружающей среды, объектов культурного наследия.

Реконструкция указанных в предыдущем абзаце объектов капитального строительства может осуществляться только путем приведения таких объектов в соответствие с градостроительным регламентом или путем уменьшения их несоответствия предельным параметрам разрешенного строительства, реконструкции. Изменение видов разрешенного использования указанных земельных участков и объектов капитального строительства может осуществляться путем приведения их в соответствие с видами разрешенного использования земельных участков и объектов капитального строительства, установленными градостроительным регламентом.

Проекты планировки территории, а равно проекты планировки с проектами межевания территории за пределами объединенных зон охраны объектов культурного наследия, расположенных на территории Санкт-Петербурга, утвержденные до вступления в силу Правил, приводятся в соответствие с Правилами до окончания расчетного срока Генерального плана Санкт-Петербурга в порядке, установленном действующим законодательством.

До приведения указанных проектов планировки территории, проектов планировки с проектами межевания территории в соответствие с Правилами в случае противоречия между указанными проектами планировки территории, проектами планировки с проектами межевания территории и Правилами, применяются проекты планировки территории, проекты планировки с проектами межевания территории.

2.1. Реквизиты акта органа государственной власти субъекта Российской Федерации, органа местного самоуправления, содержащего градостроительный регламент либо реквизиты акта федерального органа государственной власти, органа государственной власти субъекта Российской Федерации, органа местного самоуправления, иной организации, определяющего в соответствии с федеральными законами порядок использования земельного участка, на который действие градостроительного регламента не распространяется или для которого градостроительный регламент не устанавливается

Постановление Правительства Санкт-Петербурга от 21.06.2016 №524 «О правилах землепользования и застройки Санкт-Петербурга» (далее и далее - Правила).

2.2. Информация о видах разрешенного использования земельного участка

Код	Вид использования
ОСНОВНЫЕ ВИДЫ РАЗРЕШЕННОГО ИСПОЛЬЗОВАНИЯ ЗЕМЕЛЬНОГО УЧАСТКА	

2.5	Среднеэтажная 146 я застройка
2.6	Многоэтажная жилая застройка (высотная застройка)
2.7.1	Хранение автотранспорта
3.1.1	Предоставление коммунальных услуг
3.1.2	Административные здания организаций, обеспечивающих предоставление коммунальных услуг
3.2.1	Дома социального обслуживания<*>
3.2.2	Оказание социальной помощи населению<*>
3.2.3	Оказание услуг связи<*>
3.2.4	Общественные<*>
3.3	Бытовое обслуживание<*>
3.4.1	Амбулаторно-поликлиническое обслуживание
3.4.2	Стационарное медицинское обслуживание<*>
3.5.1	Дошкольное, начальное и среднее общее образование
3.6.1	Объекты культурно-досуговой деятельности<*>
3.8.1	Государственное управление
3.10.1	Амбулаторное ветеринарное обслуживание<*>
4.3	Рынки<*> <*>
4.4	Магазины<*>
4.5	Банковская и страховая деятельность<*> <*>
4.6	Общественное питание<*> <*>
4.9	Службные гаражи
5.1.1	Обеспечение спортивно-зрелищных мероприятий
5.1.2	Обеспечение занятий спортом в помещениях
5.1.3	Площадки для занятий спортом
5.1.4	Оборудованные площадки для занятий спортом
6.8	Связь<*>
7.6	Внеуличный транспорт
8.3	Обеспечение внутреннего правопорядка
12.0.1	Улично-дорожная сеть
12.0.2	Благоустройство территории
УСЛОВНО РАЗРЕШЕННЫЕ ВИДЫ ИСПОЛЬЗОВАНИЯ ЗЕМЕЛЬНОГО УЧАСТКА	
3.7.1	Осуществление религиозных обрядов<*>
3.7.2	Религиозное управление и образование<*>
4.7	Гостиничное обслуживание<*>
4.9.1.1	Заправка транспортных средств<*>
4.9.1.2	Обеспечение дорожного отдыха<*>
4.9.1.3	Автомобильные мойки<*>
4.9.1.4	Ремонт автомобилей<*>

В соответствии с Приложением 15 «Адресная инвестиционная программа на 2021 год и на плановый период 2022 и 2023 годов» к Закону Санкт-Петербурга от 26.11.2020 N 549-114 «О бюджете Санкт-Петербурга на 2021 год и на плановый период 2022 и 2023 годов» на земельном участке планируется проектирование строительства здания общеобразовательной школы.

Виды использования «жилая застройка» (за исключением вида «для индивидуального жилищного строительства») и «объекты жилой застройки» могут применяться для размещения объектов капитального строительства после получения решения о согласовании архитектурно-градостроительного облика объекта, предоставленного в порядке, установленном законом Санкт-Петербурга.

<*> могут размещаться только на земельных участках, примыкающих к красным линиям и (или) улицам, дорогам, площадям, проездам, набережным, бульварам, за исключением внутриквартальных проездов, при отсутствии норм законодательства, запрещающих их размещение.

<***> относятся к основным видам разрешенного использования при условии, что общая площадь объектов указанных видов использования на соответствующих земельных участках не превышает 1500 квадратных метров. В случае если общая площадь объектов указанных видов использования на соответствующих земельных участках превышает 1500 квадратных метров, то вид разрешенного использования относится к условно разрешенным видам использования.

Использование земельного участка и(или) объекта капитального строительства с условно разрешенным видом использования допускается после предоставления разрешения на условно разрешенный вид использования земельного участка или объекта капитального строительства (далее - разрешение на условно разрешенный вид использования).

Предоставление разрешения на условно разрешенный вид использования осуществляется в порядке, предусмотренном статьей 39 Градостроительного кодекса Российской Федерации, с учетом законодательства Санкт-Петербурга.

Получение разрешения на условно разрешенный вид использования земельного участка или объекта капитального строительства не требуется в случае, если:

условно разрешенный вид использования земельного участка учтен в составе документации по планировке территории и на момент ее утверждения в соответствии с градостроительным регламентом соответствующей территориальной зоны являлся основным видом разрешенного использования;

на земельном участке расположен объект капитального строительства и на дату выдачи разрешения на строительство градостроительным регламентом соответствующей территориальной зоны вид разрешенного использования такого объекта относился к основным видам разрешенного использования.

Реконструкция объекта капитального строительства, указанного в предыдущем абзаце, осуществляется путем приведения объекта капитального строительства в соответствие с градостроительным регламентом соответствующей территориальной зоны.

Часть площади земельного участка, занимаемая объектами с условно разрешенными видами использования, с относящимися к ним озеленением, местами для стоянки (размещения) индивидуального автотранспорта, иными параметрами разрешенного строительства, необходимыми в соответствии с действующим законодательством элементами инженерного обеспечения и благоустройства, не должна превышать 50% от общей площади соответствующего земельного участка.

Суммарная площадь частей земельных участков, занимаемых объектами с условно разрешенными видами использования, не должна превышать 50% от общей площади соответствующей территориальной зоны.

В случае если на земельном участке размещаются объекты капитального строительства с условно разрешенным и основным видами разрешенного использования, расчет предельных параметров разрешенного строительства, реконструкции объектов капитального строительства для объекта капитального строительства с основным видом разрешенного использования осуществляется применительно к части земельного участка, занимаемой таким объектом капитального строительства.

ВСПОМОГАТЕЛЬНЫЕ ВИДЫ РАЗРЕШЕННОГО ИСПОЛЬЗОВАНИЯ ЗЕМЕЛЬНОГО УЧАСТКА:

1. Дополнительно по отношению к основным видам разрешенного использования и условно разрешенным видам использования земельных участков и объектов капитального строительства и только совместно с ними могут применяться вспомогательные виды разрешенного использования, в случае, если объекты, относящиеся к вспомогательным видам разрешенного использования, связаны, в том числе технологически, с объектами, относящимися к основным и (или) условно разрешенным видам использования, и обеспечивают использование объектов, относящихся к основным и (или) условно разрешенным видам использования.

Вспомогательные виды разрешенного использования выбираются при соблюдении строительных, экологических, санитарно-гигиенических, противопожарных и иных правил, нормативов из числа:

основных видов разрешенного использования, установленных градостроительным регламентом соответствующей территориальной зоны, в случае, если площадь помещений зданий, строений и сооружений, занимаемых объектами вспомогательных видов разрешенного использования, не превышает 700 кв. м;

условно разрешенных видов использования, установленных градостроительным регламентом соответствующей территориальной зоны (за исключением видов разрешенного использования, предусмотренных кодами 2.1, 2.1.1, 2.2, 2.3, 2.5, 2.6), при соблюдении одного из следующих условий:

1.1. Суммарная доля площади помещений зданий, строений и сооружений, занимаемых объектами вспомогательных видов разрешенного использования, расположенных на одном земельном участке, не должна превышать 30% общей площади помещений зданий, строений и сооружений на данном земельном участке, включая подземную часть, за исключением случаев, предусмотренных в пункте 2 настоящего раздела.

1.2. Часть площади земельного участка, занимаемая отдельно стоящими объектами вспомогательных видов разрешенного использования, с относящимся к ним озеленением, местами для стоянки (размещения) индивидуального автотранспорта, иными параметрами разрешенного строительства, необходимыми в соответствии с действующим законодательством элементами инженерного обеспечения и благоустройства, не должна превышать 15% общей площади соответствующего земельного участка, за исключением случаев, предусмотренных в пункте 2 настоящего раздела.

Для видов объектов, относящихся к виду разрешенного использования «обеспечение спортивно-зрелищных мероприятий» (код 5.1.1), «обеспечение занятий спортом в помещениях» (код 5.1.2), «площадки для занятий спортом» (код 5.1.3), «оборудованные площадки для занятий спортом» (код 5.4.1), «подный спорт» (код 5.1.5), «авиационный спорт» (код 5.1.6), «спортивные базы» (код 5.1.7), указанный показатель не должен превышать 10% от общей площади земельного участка.

2. В границах территориальных зон Т1Ж1, Т1Ж2-1, Т1Ж2-2 для видов разрешенного использования «для индивидуального жилищного строительства» (код 2.1) и «садоводства» (код 13.2) вспомогательные виды разрешенного использования из числа условно разрешенных видов использования, установленных градостроительными регламентами указанных территориальных зон, могут применяться при соблюдении следующих условий:

2.1. Суммарная доля площади помещений зданий, строений и сооружений, занимаемых объектами вспомогательных видов разрешенного использования, расположенных на одном земельном участке, не должна превышать 40% общей площади помещений зданий, строений и сооружений на данном земельном участке, включая подземную часть.

2.2. Часть площади земельного участка, занимаемая объектами вспомогательных видов разрешенного использования, не должна превышать 35% общей площади соответствующего земельного участка, а также относящимся к ним озеленением, местами для стоянки

(размещения) индивидуального автографа, иными необходимыми в соответствии с действующим законодательством элементами инженерно-технического обеспечения и благоустройства.

3. Соблюдение условий, предусмотренных в пунктах 1 и 2 настоящего раздела, в случае размещения объектов основных и (или) условно разрешенных видов использования одновременно с вспомогательными видами разрешенного использования должно быть подтверждено в составе проектной документации.

Соблюдение условий, предусмотренных в пунктах 1 и 2 настоящего раздела, в иных случаях обеспечивается лицом, осуществляющим строительство.

4. Расчет озеленения земельного участка в целях размещения объектов вспомогательных видов разрешенного использования осуществляется в соответствии с пунктом 1.9.7 раздела 1 Приложения №7 к Правилам.

2.3. Предельные (минимальные и (или) максимальные) размеры земельного участка и предельные параметры разрешенного строительства, реконструкции объекта капитального строительства, установленные градостроительным регламентом для территориальной зоны, в которой расположен земельный участок:

Предельные (минимальные и (или) максимальные) размеры земельных участков, в том числе их площадь			Минимальные отступы от границ земельного участка в целях определения мест допустимого размещения зданий, строений, сооружений, и пределами которых запрещено строительство зданий, строений, сооружений	Предельное количество этажей и (или) предельная высота зданий, строений, сооружений	Максимальный процент застройки в границах земельного участка, определяемый как отношение суммарной площади земельного участка, которая может быть застроена, к общей площади земельного участка	Требования к архитектурной реализации объектов капитального строительства, расположенных в границах территории исторического поселения федерального или регионального значения	Иные показатели
1	2	3	4	5	6	7	8
Длина, м	Ширина, м	Площадь, м ² или га					
Без ограничений; См. п.13 настоящего подзакона	Без ограничений; См. п.13 настоящего подзакона	См. п.1, 10 настоящего подзакона	См. п.3 настоящего подзакона	См. п.5-6 настоящего подзакона	Без ограничений; См. п.13 настоящего подзакона	-	См. п.2, 4, 9-13 настоящего подзакона

1. Минимальная площадь земельных участков устанавливается в соответствии с пунктом 1.4.2 раздела 1 Приложения №7 к Правилам.

Предельный размер земельных участков не может быть менее площади, занимаемой существующим или размещаемым в его границах объектом капитального строительства и обеспечиваемой соблюдением установленных Правилами предельных параметров разрешенного строительства, реконструкции объектов капитального строительства, в том числе минимальной доли озеленения земельных участков, минимального количества мест для стоянок (размещения) индивидуального автотранспорта в границах земельного участка, а также соблюдение строительных, экологических, санитарно-гигиенических, противопожарных и иных правил, нормативов.

2. Максимальное значение коэффициента использования территории устанавливается в соответствии с пунктами 1.5.1 - 1.5.7 раздела 1 Приложения №7 к Правилам.

3. Минимальные отступы зданий, строений, сооружений от границ земельного участка устанавливаются в соответствии с пунктами 1.6.1 - 1.6.6 раздела 1 Приложения №7 к Правилам:

3.1. Минимальные отступы стен зданий, строений и сооружений без окон и иных светопрозрачных конструкций, обеспечивающих соблюдение санитарных требований, дверных и иных проемов от границ земельных участков - 0 метров.

3.2. Минимальные отступы стен зданий, строений и сооружений с окнами, иными светопрозрачными конструкциями, обеспечивающими соблюдение санитарных требований, дверями и иными проемами от границ земельных участков определяются следующим образом:

по границам смежных земельных участков или по границам территорий, на которых

земельные участки не образованы, не менее 10 метров;

в случае если земельный участок является смежным с территориями (земельными участками), расположенными в границах территориальных зон, градостроительными регламентами которых не установлены виды разрешенного использования, предусматривающие размещение объектов капитального строительства, минимальный отступ от границ такого земельного участка не менее 3 метров.

3.3. Минимальные отступы от границ земельных участков стен зданий, строений и сооружений по границам земельных участков, совпадающих с улицами и (или) красными линиями указанных улиц, устанавливаются:

для жилых домов с квартирами на первом этаже, выходящими на магистральные улицы, - 6 метров.

для жилых домов с квартирами на первом этаже, выходящими на прочие улицы, - 3 метра.

для прочих зданий - 0 метров.

3.4. Минимальные отступы от границ земельных участков стен зданий, строений и сооружений, совпадающих с внутриквартальными проездами и (или) красными линиями указанных проездов, определяются по следующей формуле:

$L \text{ отступа} = 10 - L \text{ проезда} / 2$,

где:

L проезда - ширина проезда и (или) ширина проезда в красных линиях в метрах,

L отступа - величина отступа от внутриквартального проезда и (или) внутриквартального проезда в красных линиях в метрах.

В случае если в результате расчета величина отступа составляет 0 метров или имеет отрицательное значение, размещение зданий, строений, сооружений допускается с отступом от границ земельного участка - 0 метров.

Для целей применения настоящего пункта ширина проезда определяется на основании топографической карты-съёмки со сроком выполнения не позднее трех лет на дату расчета, содержащейся в проектной документации, либо на основании красных линий, утвержденных в установленном порядке.

Требования пунктов 3.1. - 3.4. настоящего раздела не применяются в случае реконструкции зданий, строений и сооружений без изменения местоположения объекта капитального строительства в границах земельного участка (в границах существующего фундамента) при условии соблюдения иных предельных параметров разрешенного строительства, реконструкции объектов капитального строительства, установленных Правилами.

4. Максимальные выступы за красную линию (за исключением красных линий внутриквартальных проездов) частей зданий, строений и сооружений допускаются в отношении балконов, эркеров, козырьков - не более 3 метров и выше 3,5 метров от поверхности земли. При этом суммарная ширина всех эркеров в каждом этаже не должна превышать 30% ширины фасада здания, выходящего на красную линию, в этом этаже.

5. Максимальное количество этажей надземной части зданий, строений, сооружений на земельном участке не устанавливается.

6. Максимальная высота зданий, строений, сооружений на земельном участке устанавливается в соответствии с пунктами 1.8.1 - 1.8.7 раздела 1 Приложения №7 к Правилам.

При определении максимальной высоты зданий, строений и сооружений не учитываются антенны, молниезащиты и другие инженерные устройства, не оказывающие влияния на безопасность здания, строения, сооружения и не перечисленные во втором, четвертом и пятом абзацах пункта 1.8.6.1 раздела 1 Приложения №7 к Правилам, а также во втором, третьем и восьмом абзацах пункта 1.8.6.2 раздела 1 Приложения №7 к Правилам в составе инженерного оборудования.

Максимальная высота промышленных¹⁵² дымовых труб, дымовых труб котельных, за исключением инженерного оборудования, предусмотренного в пунктах 1.8.6.1 и 1.8.6.2 раздела I Приложения №7 к Правилам, вытяжных башен, градирен с несущими стволками из кирпича, железобетона, металла и композиционных материалов, обеспечивающих эффективное рассеивание дымовых газов различной температуры, влажности и агрессивности до допустимых действующими гигиеническими нормами пределов концентрации на уровне земли в соответствии с требованиями экологии, необходимым разряжением на уровне ввода газа/пара и (или) требованиями безопасности полетов воздушного транспорта, в градостроительных регламентах не устанавливается.

Для целей применения настоящего пункта под промышленными дымовыми трубами, вытяжными башнями, градирнями понимаются высотные сооружения промышленных предприятий, предусмотренные СП 43.13330.2012 «СНиП 2.09.03-85 «Сооружения промышленных предприятий».

Максимальная высота зданий, строений и сооружений – 40/43/45 метров:

40 – максимальная высота зданий, строений и сооружений, расположенных по фронту застройки и в глубине квартала, в метрах по вертикали относительно дневной поверхности земли до высшей отметки конструктивного элемента здания, строения, сооружения (паралельно плоской кровли, карниза, конька или фронтона скатной крыши, купола, башни, шпиля), включая инженерное оборудование, выполненное в капитальных конструкциях (вентиляционные шахты (камеры), дымовые трубы, машинные помещения лифтов, крышные котельные), а также выходы на кровлю, отклонение от которой допускается при наличии условий, установленных в части 1 статьи 40 Градостроительного кодекса Российской Федерации.

43 – максимальная высота зданий, строений и сооружений, расположенных по фронту застройки и в глубине квартала, в метрах по вертикали относительно дневной поверхности земли до высшей отметки конструктивного элемента здания, строения, сооружения для размещения инженерного оборудования, выполненного в капитальных конструкциях (вентиляционные шахты (камеры), дымовые трубы, машинные помещения лифтов, крышные котельные), а также выходов на кровлю.

Применение данной высоты (43 метра) допускается исключительно для размещения объектов, указанных в предыдущем абзаце при одновременном соблюдении следующих условий:

суммарная доля площади занимаемой объектами, указанными в абзаце третьем настоящего пункта, составляет не более 25% от площади кровли (крыши) здания, строения, сооружения;

высота указанных объектов определяется от высоты 40 метров.

Отклонение от данной высоты (43 метра) не допускается;

45 – максимальная высота зданий, строений и сооружений, расположенных по фронту застройки и в глубине квартала, в метрах по вертикали относительно дневной поверхности земли до высшей отметки конструктивного элемента здания, строения, сооружения (паралельно плоской кровли, карниза, конька или фронтона скатной крыши, купола, башни, шпиля), включая инженерное оборудование, выполненное в капитальных конструкциях (вентиляционные шахты (камеры), дымовые трубы, машинные помещения лифтов, крышные котельные), выходы на кровлю, отклонение до которой допускается при наличии условий, установленных в части 1 статьи 40 Градостроительного кодекса Российской Федерации.

При этом данное значение максимальной высоты (45 метров) зданий, строений и сооружений, является предельным для отклонения.

7. Максимальная общая площадь объектов капитального строительства нежилого назначения на земельных участках не устанавливается. Общая площадь объектов капитального строительства нежилого назначения, относящихся к условно разрешенным видам использования, устанавливается в разрешении на условно разрешенный вид использования, выдаваемом в порядке, установленном действующим законодательством.

8. Максимальный класс опасности (в соответствии с санитарно-эпидемиологическими правилами) объектов капитального строительства, размещаемых на земельном участке - V.

9. Минимальная площадь озеленения земельного участка устанавливается в соответствии с пунктами 1.9.1 - 1.9.10 раздела I Приложения №7 к Правилам.

Для земельных участков, расположенных в границах исторической застройки пригородов, минимальная площадь озеленения земельных участков многоквартирных домов составляет 20% от площади земельного участка, но не меньше площади, установленной для многоквартирных жилых домов в соответствии с таблицей 1 раздела I Приложения №7 к Правилам.

10. Минимальное количество мест для стоянки (размещения) индивидуального автотранспорта на земельных участках устанавливается в соответствии с пунктами 1.10.1 - 1.10.9 раздела I Приложения №7 к Правилам.

11. Минимальное количество мест на погрузочно-разгрузочных площадках на земельном участке устанавливается в соответствии с пунктами 1.11.1 - 1.11.3 раздела I Приложения №7 к Правилам.

12. Минимальное количество мест для хранения велосипедного транспорта на земельном участке устанавливается в соответствии с пунктами 1.13.1 - 1.13.5 раздела I Приложения №7 к Правилам.

13. Максимальный размер земельных участков, в том числе их площадь, и максимальный процент застройки в границах земельного участка не подлежат установлению.

2.4. Требования к назначению, параметрам и размещению объекта капитального строительства на земельном участке, на который действие градостроительного регламента не распространяется или для которого градостроительный регламент не устанавливается:

			Требования к параметрам объекта капитального строительства			Требования к размещению объекта капитального строительства	
Цели использования земельного участка в виду земельного участка, на который действует градостроительный регламент не распространяется или для которого градостроительный регламент не устанавливается	Рекоменды использования земельного участка	Требования к использованию земельного участка	Предельное количество этажей и (или) предельная высота зданий, строений, сооружений	Максимальный процент застройки в границах земельного участка, определяемый как отношение суммарной площади земельного участка, которая может быть построена, ко всей площади земельного участка	Иные требования к параметрам объекта капитального строительства	Минимальная отступы от границ земельного участка в целях обеспечения мест доступного размещения зданий, строений, сооружений, за пределами которых запрещено строительство зданий, строений, сооружений	Иные требования к размещению объектов капитального строительства
1	2	3	4	5	6	7	8
-	-	-	-	-	-	-	-

3. Информация о расположенных в границах земельного участка объектах капитального строительства и объектах культурного наследия

3.1. Объекты капитального строительства

Не имеется

3.2. Объекты, включенные в единый государственный реестр объектов культурного наследия (памятников истории и культуры) народов Российской Федерации

Не имеется

4. Информация о расчетных показателях минимально допустимого уровня обеспеченности территории объектами коммунальной, транспортной, социальной инфраструктур и расчетных показателях максимально допустимого уровня территориальной доступности указанных объектов для населения в случае, если земельный участок расположен в границах территории, в отношении которой предусматривается осуществление деятельности по комплексному и устойчивому развитию территории:

Не заполняется

5. Информация об ограничениях использования земельного участка, в том числе если земельный участок полностью или частично расположен в границах зон с особыми условиями использования территорий

1. Охранная зона канализационных сетей (78:40:0008454.22/1):

1.1 Земельный участок частично расположен в границах зоны с особыми условиями использования территории, площадь земельного участка, покрываемая зоной с особыми условиями использования территории, составляет 94 кв.м.

1.2 Строительство в охранных зонах сетей инженерных коммуникаций (или вынос сетей) возможно по согласованию с владельцами этих сетей.

2. Охранная зона канализационных сетей (78:40:0008454.22/2):

2.1 Земельный участок частично расположен в границах зоны с особыми условиями использования территории, площадь земельного участка, покрываемая зоной с особыми условиями использования территории, составляет 1 кв.м.

2.2 Строительство в охранных зонах сетей инженерных коммуникаций (или вынос сетей) возможно по согласованию с владельцами этих сетей.

3. Охранная зона канализационных сетей (78:40:0008454.22/3):

3.1 Земельный участок частично расположен в границах зоны с особыми условиями использования территории, площадь земельного участка, покрываемая зоной с особыми условиями использования территории, составляет 3 кв.м.

3.2 Строительство в охранных зонах сетей инженерных коммуникаций (или вынос сетей) возможно по согласованию с владельцами этих сетей.

4. Охранная зона канализационных сетей (78:40:0008454.22/4):

4.1 Земельный участок частично расположен в границах зоны с особыми условиями использования территории, площадь земельного участка, покрываемая зоной с особыми условиями использования территории, составляет 1003 кв.м.

4.2 Строительство в охранных зонах сетей инженерных коммуникаций (или вынос сетей) возможно по согласованию с владельцами этих сетей.

5. Охранная зона кабельных линий электропередачи (78:40:0008454.22/5):

5.1 Земельный участок частично расположен в границах зоны с особыми условиями использования территории, площадь земельного участка, покрываемая зоной с особыми

условиями использования территории, составляет 261 кв.м.

5.2 Строительство в охранных зонах сетей инженерных коммуникаций (или вынос сетей) возможно по согласованию с владельцами этих сетей.

6. Охранный зона водопроводных сетей (78:40:0008454:22/6):

6.1 Земельный участок частично расположен в границах зоны с особыми условиями использования территории, площадь земельного участка, покрываемая зоной с особыми условиями использования территории, составляет 4 кв.м.

6.2 Строительство в охранных зонах сетей инженерных коммуникаций (или вынос сетей) возможно по согласованию с владельцами этих сетей.

7. Охранный зона водопроводных сетей (78:40:0008454:22/7):

7.1 Земельный участок частично расположен в границах зоны с особыми условиями использования территории, площадь земельного участка, покрываемая зоной с особыми условиями использования территории, составляет 1674 кв.м.

7.2 Строительство в охранных зонах сетей инженерных коммуникаций (или вынос сетей) возможно по согласованию с владельцами этих сетей.

8. Полосы воздушных подходов аэродрома Пулковое:

8.1 Земельный участок полностью расположен в границах зоны с особыми условиями использования территории.

8.2 Ограничения использования земельных участков и объектов капитального строительства в области использования воздушного пространства устанавливаются в целях обеспечения безопасности полетов воздушных судов Санкт-Петербургского авиационного узла в соответствии с Воздушным кодексом Российской Федерации и принимаемыми в соответствии с ним нормативными правовыми актами Российской Федерации. Ограничения использования земельных участков и объектов капитального строительства в области использования воздушного пространства до установления приаэродромных территорий в порядке, предусмотренном Воздушным кодексом Российской Федерации, действуют в границах полос воздушных подходов, границах зон ограничения строительства по высоте и границах расчетной зоны максимального равного уровня шума, сведения о которых размещены на официальных сайтах уполномоченных органов в информационно - телекоммуникационной сети «Интернет» в соответствии с федеральным законом. До установления приаэродромных территорий в порядке, предусмотренном Воздушным кодексом Российской Федерации, архитектурно - строительное проектирование, строительство, реконструкция объектов капитального строительства, размещение радиотехнических и иных объектов, которые могут угрожать безопасности полетов воздушных судов, оказывать негативное воздействие на здоровье человека и окружающую среду, создавать помехи в работе радиотехнического оборудования, установленного на аэродроме, объектов радиолокации и радионавигации, предназначенных для обеспечения полетов воздушных судов, в границах полос воздушных подходов на аэродромах, санитарно - защитных зон аэродромов должно осуществляться при условии согласования размещения этих объектов в порядке, установленном федеральным законом. Размещение линий связи и линий электропередачи, сооружений различного назначения вне района аэродрома(вертодрома), если их истинная высота превышает 50 метров, согласовываются с территориальным органом Федерального агентства воздушного транспорта.

6. Информация о границах зон с особыми условиями использования территории, если земельный участок полностью или частично расположен в границах таких зон:

Наименование зоны с особыми условиями использования территории с указанием объекта, в отношении которого установлена такая зона	156 координат характерных точек в системе координат, используемой для ведения Единого государственного реестра недвижимости		
	Обозначение (номер) характерной точки	X	Y
Охранная зона канализационных сетей (78.40.0008454.22/1)	1-21	см.Приложение	см.Приложение
Охранная зона канализационных сетей (78.40.0008454.22/2)	1-3	см.Приложение	см.Приложение
Охранная зона канализационных сетей (78.40.0008454.22/3)	1-7	см.Приложение	см.Приложение
Охранная зона канализационных сетей (78.40.0008454.22/4)	1-24	см.Приложение	см.Приложение
Охранная зона кабельных линий электропередачи (78.40.0008454.22/5)	1-14	см.Приложение	см.Приложение
Охранная зона водопроводных сетей (78.40.0008454.22/6)	1-4	см.Приложение	см.Приложение
Охранная зона водопроводных сетей (78.40.0008454.22/7)	1-28	см.Приложение	см.Приложение
Полосы воздушных подходов аэродрома Пулково	-	-	-

7. Информация о границах зон действия публичных сервитутов

Информация отсутствует

8. Номер и (или) наименование элемента планировочной структуры, в границах которого расположен земельный участок

-

9. Информация о технических условиях подключения (технологического присоединения) объектов капитального строительства к сетям инженерно-технического обеспечения, определенных с учетом программ комплексного развития систем коммунальной инфраструктуры поселения, городского округа

ГУП "Водоканал Санкт-Петербурга", технические условия подключения объекта капитального строительства к сетям инженерно-технического обеспечения от 10.09.2019 № вех-05301/48:

- Водоснабжение: подача воды питьевого качества из системы коммунального водоснабжения (максимальная подключаемая нагрузка) общим расходом 7,425 куб.м/час (178,190 куб.м/сут);
- Водоотведение: сброс бытовых сточных вод (максимальная подключаемая нагрузка) расходом 7,161 куб.м/час (171,870 куб.м/сут);
- Срок подключения объекта капитального строительства к инженерно-техническим сетям: 18 месяцев с даты заключения договора;
- Срок действия технических условий три года.

ГУП «Топливо-энергетический комплекс Санкт-Петербурга», предварительные технические условия подключения от 17.04.2020 №40-13/16984-4512:

- Тепловая нагрузка объекта - 2,805 Гкал/час
- Срок подключения -18-36 месяцев, окончательно определяется договором о подключении к системе теплоснабжения ГУП «ТЭК СПб».
- Срок действия технических условий - 3 года.

10. Реквизиты нормативных правовых актов субъекта Российской Федерации, муниципальных правовых актов, устанавливающих требования к благоустройству территории

Закон Санкт-Петербурга «О благоустройстве в Санкт-Петербурге» от 25.12.2015 №891-180.

11. Информация о красных линиях:

Обозначение (номер) характерной точки	Перечень координат характерных точек в системе координат, используемой для ведения Единого государственного реестра недвижимости	
	X	Y
-	-	-

Сведения о характерных точках границы земельного участка.

Обозначение (номер) характерной точки	Перечень координат характерных точек в системе координат, используемой для ведения Единого государственного реестра недвижимости	
	X	Y
1	83472,42	105416,56
2	83473,5	105571,3
3	83467	105594,2
4	83343,8	105593,8
5	83343,9	105466,6
6	83367,31	105407,81
7	83409,92	105417,15

Сведения о характерных точках границы части (частей) земельного участка
Учетный номер части: 78:40:0008454:22/1

1	83448,33	105416,79
2	83444,29	105424,08
3	83443,8	105424,8
4	83443,19	105425,43
5	83442,49	105425,94
6	83441,7	105426,32
7	83440,86	105426,56
8	83440	105426,65
9	83439,13	105426,59
10	83438,28	105426,38
11	83437,49	105426,03
12	83436,76	105425,54
13	83436,13	105424,93
14	83435,62	105424,23
15	83435,24	105423,44
16	83435	105422,6
17	83434,91	105421,74
18	83434,97	105420,87
19	83435,18	105420,02
20	83435,54	105419,23
21	83436,83	105416,9

Сведения о характерных точках границы части (частей) земельного участка
Учетный номер части: 78:40:0008454:22/2

1	83388,15	105412,38
2	83384,01	105411,87
3	83381,08	105410,83

Сведения о характерных точках границы части (частей) земельного участка
Учетный номер части: 78:40:0008454:22/3

1	83349,35	105452,92
2	83349,22	105455,93
3	83349,08	105456,48
4	83348,81	105456,98

5	83348.41	105457.39
6	83347.92	105457.69
7	83347.38	105457.85

Сведения о характерных точках границы части (частей) земельного участка
Учетный номер части: 78:40:0008454:22/4

1	83472.97	105496.02
2	83473.04	105506.03
3	83472.24	105505.99
4	83471.75	105506.1
5	83471.32	105506.34
6	83470.96	105506.69
7	83470.71	105507.12
8	83470.58	105507.6
9	83469.67	105538.33
10	83469.62	105565.14
11	83469.01	105581.18
12	83469.33	105585.98
13	83467	105594.2
14	83457.76	105594.17
15	83459.39	105587.22
16	83458.99	105581.33
17	83459.62	105564.94
18	83459.67	105538.17
19	83460.87	105497.4
20	83461.03	105496.84
21	83461.34	105496.35
22	83461.76	105495.94
23	83462.26	105495.66
24	83462.83	105495.52

Сведения о характерных точках границы части (частей) земельного участка
Учетный номер части: 78:40:0008454:22/5

1	83343.87	105508.01
2	83343.87	105506.01
3	83347.21	105506.05
4	83392.56	105505.8
5	83420.97	105505.37
6	83452.68	105504.09
7	83463.97	105498.08
8	83472.99	105497.94
9	83473	105499.94
10	83464.48	105500.07
11	83453.21	105506.07
12	83421.02	105507.36
13	83392.58	105507.8
14	83347.21	105508.05

Сведения о характерных точках границы части (частей) земельного участка
Учетный номер части: 78:40:0008454:22/6

1	83473.4	105557.52
---	---------	-----------

2	83473.5	105571.3
3	83472.98	105573.14
4	83473.22	105561.78

Сведения о характерных точках границы части (частей) земельного участка
Учетный номер части: 78:40:0008454:22/7

1	83345.31	105463.06
2	83349.31	105453.01
3	83352.17	105452.98
4	83352.56	105453.02
5	83352.94	105453.16
6	83353.27	105453.39
7	83353.53	105453.7
8	83356.4	105460.1
9	83356.62	105460.68
10	83356.76	105461.29
11	83356.84	105461.92
12	83357.91	105496.76
13	83380.19	105496.32
14	83436.19	105505.35
15	83473.05	105506.12
16	83473.11	105516.12
17	83435.29	105515.33
18	83379.49	105506.34
19	83351.38	105506.89
20	83350.7	105506.74
21	83350.07	105506.47
22	83349.49	105506.09
23	83348.99	105505.61
24	83348.59	105505.05
25	83348.29	105504.42
26	83348.12	105503.76
27	83346.87	105463.29
28	83346.76	105463.04

Приложение 9

Сведения об экспертах

Сведения об экспертах:

Фамилия, имя, отчество	Городилов Андрей Юрьевич
Образование	высшее
Специальность	история, археология
Ученая степень (звание)	-
Стаж работы	16 лет
Место работы и должность	н.с. ИИМК РАН
Реквизиты аттестации	Государственный эксперт по проведению историко-культурной экспертизы (приказ Министерства культуры Российской Федерации № 219 от 27.02.2019 г. «Об утверждении статуса аттестованного эксперта по проведению государственной историко-культурной экспертизы» (п. 34)) Объекты экспертизы: <ul style="list-style-type: none"> - выявленные объекты культурного наследия в целях обоснования целесообразности включения данных объектов в реестр; - документы, обосновывающие включение объектов культурного наследия в реестр.
Фамилия, имя, отчество	Лазаретов Игорь Павлович
Образование	высшее
Специальность	история
Ученая степень (звание)	кандидат исторических наук
Стаж работы	- 34 года
Место работы и должность	ст.н.с. ИИМК РАН
Реквизиты аттестации	Государственный эксперт по проведению историко-культурной экспертизы (приказ Министерства культуры Российской Федерации № 1537 от 17.09.2021 г. «Об утверждении статуса аттестованного эксперта по проведению государственной историко-культурной экспертизы» (п. 13)) Объекты экспертизы: <ul style="list-style-type: none"> - выявленные объекты культурного наследия в целях обоснования целесообразности включения данных объектов в реестр; - документы, обосновывающие включение объектов культурного наследия в реестр; - документы, обосновывающие исключение объектов культурного наследия из реестра;

	<ul style="list-style-type: none"> - земли, подлежащие воздействию земляных, строительных, мелиоративных, хозяйственных работ, предусмотренных статьей 25 Лесного кодекса Российской Федерации работ по использованию лесов (за исключением работ, указанных в пунктах 3, 4 и 7 части 1 статьи 25 Лесного кодекса Российской Федерации) и иных работ, в случае, если орган охраны объектов культурного наследия не имеет данных об отсутствии на указанных землях объектов культурного наследия, включенных в реестр, выявленных объектов культурного наследия либо объектов, обладающих признаками объекта культурного наследия; - документация, за исключением научных отчетов о выполненных археологических полевых работах, содержащая результаты исследований, в соответствии с которыми определяется наличие или отсутствие объектов, обладающих признаками объекта культурного наследия, на земельных участках, подлежащих воздействию земляных, строительных, мелиоративных, хозяйственных работ, работ по использованию лесов и иных работ; - документация или разделы документации, обосновывающие меры по обеспечению сохранности объекта культурного наследия, включенного в реестр, выявленного объекта культурного наследия либо объекта, обладающего признаками объекта культурного наследия, при проведении земляных, мелиоративных, хозяйственных работ, указанных в настоящей статье работ по использованию лесов и иных работ в границах территории объекта культурного наследия либо на земельном участке, непосредственно связанном с земельным участком в границах территории объекта культурного наследия
Фамилия, имя, отчество	Очередной Александр Константинович
Образование	высшее
Специальность	история
Ученая степень (звание)	кандидат исторических наук
Стаж работы	- 16 лет
Место работы и должность	ст.н.с. ИИМК РАН
Реквизиты аттестации	Государственный эксперт по проведению историко-культурной экспертизы (приказ Министерства культуры Российской Федерации № 2330 от 25.12.2018 г. «Об утверждении статуса аттестованного эксперта по проведению

	государственной историко-культурной экспертизы» (п. 16)) Объекты экспертизы: - выявленные объекты культурного наследия в целях обоснования целесообразности включения данных объектов в реестр; документы, обосновывающие включение объектов культурного наследия в реестр.
Фамилия, имя, отчество	Поляков Андрей Владимирович
Образование	высшее
Специальность	история
Ученая степень (звание)	доктор исторических наук
Стаж работы	20 лет
Место работы и должность	ст.н.с. ИИМК РАН, и.о. директора ИИМК РАН
Реквизиты аттестации	Государственный эксперт по проведению историко-культурной экспертизы (приказ Министерства культуры Российской Федерации № 1668 от 11.10.2021 г. «Об утверждении статуса аттестованного эксперта по проведению государственной историко-культурной экспертизы» (п. 23)) Объекты экспертизы: - выявленные объекты культурного наследия в целях обоснования целесообразности включения данных объектов в реестр; - документы, обосновывающие включение объектов культурного наследия в реестр; - документы, обосновывающие исключение объектов культурного наследия из реестра; - земли, подлежащие воздействию земляных, строительных, мелиоративных, хозяйственных работ, предусмотренных статьей 25 Лесного кодекса Российской Федерации работ по использованию лесов (за исключением работ, указанных в пунктах 3, 4 и 7 части 1 статьи 25 Лесного кодекса Российской Федерации) и иных работ, в случае, если указанные земли расположены в границах территорий, утвержденных в соответствии с пунктом 34.2 пункта 1 статьи 9 Федерального закона; - документация или разделы документации, обосновывающие меры по обеспечению сохранности объекта культурного наследия,

	<p>включенного в реестр, выявленного объекта культурного наследия либо объекта, обладающего признаками объекта культурного наследия, при проведении земляных, мелиоративных, хозяйственных работ, указанных в настоящей статье работ, указанных в статье 30 Федерального закона работ по использованию лесов и иных работ в границах территории объекта культурного наследия либо на земельном участке, непосредственно связанном с земельным участком в границах территории объекта культурного наследия;</p> <ul style="list-style-type: none"> - документация, за исключением научных отчетов о выполненных археологических полевых работах, содержащая результаты исследований, в соответствии с которыми определяется наличие или отсутствие объектов, обладающих признаками объекта культурного наследия, на земельных участках, подлежащих воздействию земляных, строительных, мелиоративных, хозяйственных работ, указанных в статье 30 Федерального закона работ по использованию лесов и иных работ;
Фамилия, имя, отчество	Соловьева Наталья Федоровна
Образование	высшее
Специальность	история, археология
Ученая степень (звание)	кандидат исторических наук
Стаж работы	- 39 лет
Место работы и должность	ст.н.с. ИИМК РАН, заместитель директора ИИМК РАН по организационным вопросам
Реквизиты аттестации	<p>Государственный эксперт по проведению историко-культурной экспертизы (приказ Министерства культуры Российской Федерации № 2211 от 13.12.2018 г. «Об утверждении статуса аттестованного эксперта по проведению государственной историко-культурной экспертизы» (п. 30))</p> <p>Объекты экспертизы:</p> <ul style="list-style-type: none"> - выявленные объекты культурного наследия в целях обоснования целесообразности включения данных объектов в реестр; - документы, обосновывающие включение объектов культурного наследия в реестр; - документация, за исключением научных отчетов о выполненных археологических полевых работах,

	<p>содержащая результаты исследований, в соответствии с которыми определяется наличие или отсутствие объектов, обладающих признаками объекта культурного наследия, на земельных участках, подлежащих воздействию земляных, строительных, мелиоративных, хозяйственных работ, работ по использованию лесов и иных работ.</p> <ul style="list-style-type: none"> - документация или разделы документации, обосновывающие меры по обеспечению сохранности объекта культурного наследия, включенного в реестр, выявленного объекта культурного наследия либо объекта, обладающего признаками объекта культурного наследия, при проведении земляных, мелиоративных, хозяйственных работ, указанных в настоящей статье работ по использованию лесов и иных работ в границах территории объекта культурного наследия либо на земельном участке, непосредственно связанном с земельным участком в границах территории объекта культурного наследия.
Фамилия, имя, отчество	Субботин Андрей Викторович
Образование	высшее
Специальность	история
Ученая степень (звание)	кандидат исторических наук
Стаж работы	45 лет
Место работы и должность	ст.н.с. ИИМК РАН
Реквизиты аттестации	<p>Государственный эксперт по проведению историко-культурной экспертизы (приказ Министерства культуры Российской Федерации № 1668 от 11.10.2021 г. «Об утверждении статуса аттестованного эксперта по проведению государственной историко-культурной экспертизы» (п. 26))</p> <p>Объекты экспертизы:</p> <ul style="list-style-type: none"> - выявленные объекты культурного наследия в целях обоснования целесообразности включения данных объектов в реестр; - документы, обосновывающие включение объектов культурного наследия в реестр; - документы, обосновывающие исключение объектов культурного наследия из реестра; - земли, подлежащие воздействию земляных, строительных, мелиоративных, хозяйственных работ, предусмотренных статьей 25 Лесного кодекса Российской Федерации работ по

	<p>использованию лесов (за исключением работ, указанных в пунктах 3, 4 и 7 части 1 статьи 25 Лесного кодекса Российской Федерации) и иных работ, в случае, если указанные земли расположены в границах территорий, утвержденных в соответствии с пунктом 34.2 пункта 1 статьи 9 Федерального закона;</p> <ul style="list-style-type: none"> - документация или разделы документации, обосновывающие меры по обеспечению сохранности объекта культурного наследия, включенного в реестр, выявленного объекта культурного наследия либо объекта, обладающего признаками объекта культурного наследия, при проведении земляных, мелиоративных, хозяйственных работ, указанных в настоящей статье работ, указанных в статье 30 Федерального закона работ по использованию лесов и иных работ в границах территории объекта культурного наследия либо на земельном участке, непосредственно связанном с земельным участком в границах территории объекта культурного наследия; - документация, за исключением научных отчетов о выполненных археологических полевых работах, содержащая результаты исследований, в соответствии с которыми определяется наличие или отсутствие объектов, обладающих признаками объекта культурного наследия, на земельных участках, подлежащих воздействию земляных, строительных, мелиоративных, хозяйственных работ, указанных в статье 30 Федерального закона работ по использованию лесов и иных работ;
Фамилия, имя, отчество	Тарасов Алексей Юрьевич
Образование	высшее
Специальность	история, археология
Ученая степень (звание)	кандидат исторических наук
Стаж работы	- 20 лет
Место работы и должность	н.с. ИИМК РАН
Реквизиты аттестации	Государственный эксперт по проведению историко-культурной экспертизы (приказ Министерства культуры Российской Федерации № 997 от 17.07.2019 г. «Об утверждении статуса аттестованного эксперта по проведению

государственной историко-культурной
экспертизы» (п. 29))

Объекты экспертизы:

- выявленные объекты культурного наследия в целях обоснования целесообразности включения данных объектов в реестр;
- земли, подлежащие воздействию земляных, строительных, мелиоративных, хозяйственных работ, предусмотренных статьей 25 Лесного кодекса Российской Федерации работ по использованию лесов (за исключением работ, указанных в пунктах 3, 4 и 7 части 1 статьи 25 Лесного кодекса Российской Федерации) и иных работ, в случае, если указанные земли расположены в границах территорий, утвержденных в соответствии с пунктом 34.2 статьи 9 Федерального закона № 73-ФЗ;
- документы, обосновывающие включение объектов культурного наследия в реестр;
- документы, обосновывающие исключение объектов культурного наследия из реестра;
- документация, за исключением научных отчетов о выполненных археологических полевых работах, содержащая результаты исследований, в соответствии с которыми определяется наличие или отсутствие объектов, обладающих признаками объекта культурного наследия, на земельных участках, подлежащих воздействию земляных, строительных, мелиоративных, хозяйственных работ, указанных в статье 30 Федерального закона № 73-ФЗ работ по использованию лесов и иных работ;
- документация или разделы документации, обосновывающие меры по обеспечению сохранности объекта культурного наследия, включенного в реестр, выявленного объекта культурного наследия либо объекта, обладающего признаками объекта культурного наследия, при проведении земляных, мелиоративных, хозяйственных работ, указанных в настоящей статье работ по использованию лесов и иных работ в границах территории объекта культурного наследия либо на земельном участке, непосредственно связанном с земельным участком в границах территории объекта культурного наследия.

Приложение 10

**Выдержки из приказа № 997 от 17.07.2019 г.
«Об утверждении статуса аттестованного эксперта по
проведению государственной историко-культурной
экспертизы»**



МИНИСТЕРСТВО КУЛЬТУРЫ
РОССИЙСКОЙ ФЕДЕРАЦИИ

ПРИКАЗ

17 июля 2019

Москва

№ 337

Об аттестации экспертов по проведению государственной историко-культурной экспертизы

В соответствии с Федеральным законом от 25 июня 2002 г. № 73-ФЗ «Об объектах культурного наследия (памятниках истории и культуры) народов Российской Федерации», с пунктом 9 Положения о государственной историко-культурной экспертизе, утвержденного постановлением Правительства Российской Федерации от 15 июля 2009 г. № 569, Положением о порядке аттестации экспертов по проведению государственной историко-культурной экспертизы, утвержденным приказом Минкультуры России от 26 августа 2010 г. № 563 (в редакции приказа Минкультуры России от 17 октября 2011 г. № 1003), руководствуясь Положением об аттестационной комиссии Минкультуры России, утвержденным приказом Минкультуры России от 29 декабря 2011 г. № 1276, протоколом заседания аттестационной комиссии Минкультуры России от 25 июня 2019 г., п р и к а з ы в а ю:

1. Аттестовать экспертов по проведению государственной историко-культурной экспертизы согласно приложению к настоящему приказу.

2. Департаменту государственной охраны культурного наследия (Р.А.Рыбало) обеспечить размещение информации об аттестованных экспертах на официальном сайте Минкультуры России в сети Интернет.

3. Контроль за исполнением настоящего приказа оставляю за собой.

Заместитель Министра



С.Г.Обрывалин

Приложение

Утверждено приказом
Министерства культуры
Российской Федерации

от «11» июля 2019 г. № 997

Аттестованные эксперты по проведению
государственной историко-культурной экспертизы

№ п/п	Фамилия, имя, отчество соискателя	Объекты экспертизы
1.	Авксентьева Ольга Николаевна	<ul style="list-style-type: none"> - выявленные объекты культурного наследия в целях обоснования целесообразности включения данных объектов в реестр; - документы, обосновывающие включение объектов культурного наследия в реестр; - документы, обосновывающие изменение категории историко-культурного значения объекта культурного наследия; - проекты зон охраны объекта культурного наследия; - проектная документация на проведение работ по сохранению объектов культурного наследия; - документация или разделы документации, обосновывающие меры по обеспечению сохранности объекта культурного наследия, включенного в реестр, выявленного объекта культурного наследия либо объекта, обладающего признаками объекта культурного наследия, при проведении земляных, мелиоративных, хозяйственных работ, указанных в статье 30 Федерального закона от 25.06.2002 № 73-ФЗ «Об объектах культурного наследия (памятниках истории и культуры) народов Российской Федерации» (далее – Федеральный закон № 73-ФЗ) работ по использованию лесов и иных работ в границах территории объекта культурного наследия либо на земельном участке,

		земельным участком в границах территории объекта культурного наследия.
28.	Старцева Татьяна Сергеевна	<ul style="list-style-type: none"> - выявленные объекты культурного наследия в целях обоснования целесообразности включения данных объектов в реестр; - документы, обосновывающие включение объектов культурного наследия в реестр; - документы, обосновывающие исключение объектов культурного наследия из реестра; - документы, обосновывающие изменение категории историко-культурного значения объекта культурного наследия; - документы, обосновывающие отнесение объекта культурного наследия к историко-культурным заповедникам, особо ценным объектам культурного наследия народов Российской Федерации либо объектам всемирного культурного и природного наследия; - проектная документация на проведение работ по сохранению объектов культурного наследия; - документация или разделы документации, обосновывающие меры по обеспечению сохранности объекта культурного наследия, включенного в реестр, выявленного объекта культурного наследия либо объекта, обладающего признаками объекта культурного наследия, при проведении земляных, мелиоративных, хозяйственных работ, указанных в статье 30 Федерального закона № 73-ФЗ работ по использованию лесов и иных работ в границах территории объекта культурного наследия либо на земельном участке, непосредственно связанном с земельным участком в границах территории объекта культурного наследия.
29.	Тарасов Алексей Юрьевич	<ul style="list-style-type: none"> - выявленные объекты культурного наследия в целях обоснования целесообразности включения данных объектов в реестр; - земли, подлежащие воздействию земляных, строительных, мелиоративных, хозяйственных работ, предусмотренных статьей 25 Лесного кодекса Российской Федерации работ по использованию лесов (за исключением работ, указанных в пунктах 3, 4 и 7 части 1 статьи 25 Лесного кодекса Российской Федерации) и иных

		<p>работ, в случае, если указанные земли расположены в границах территорий, утвержденных в соответствии с пунктом 34.2 пункта 1 статьи 9 Федерального закона № 73-ФЗ;</p> <ul style="list-style-type: none"> - документы, обосновывающие включение объектов культурного наследия в реестр; - документы, обосновывающие исключение объектов культурного наследия из реестра; - документация, за исключением научных отчетов о выполненных археологических полевых работах, содержащая результаты исследований, в соответствии с которыми определяется наличие или отсутствие объектов, обладающих признаками объекта культурного наследия, на земельных участках, подлежащих воздействию земляных, строительных, мелиоративных, хозяйственных работ, указанных в статье 30 Федерального закона № 73-ФЗ работ по использованию лесов и иных работ; - документация или разделы документации, обосновывающие меры по обеспечению сохранности объекта культурного наследия, включенного в реестр, выявленного объекта культурного наследия либо объекта, обладающего признаками объекта культурного наследия, при проведении земляных, мелиоративных, хозяйственных работ, указанных в статье 30 Федерального закона № 73-ФЗ работ по использованию лесов и иных работ в границах территории объекта культурного наследия либо на земельном участке, непосредственно связанном с земельным участком в границах территории объекта культурного наследия.
30.	Титова Светлана Валентиновна	<ul style="list-style-type: none"> - документы, обосновывающие изменение категории историко-культурного значения объекта культурного наследия.
31.	Тихонов Виктор Евгеньевич	<ul style="list-style-type: none"> - выявленные объекты культурного наследия в целях обоснования целесообразности включения данных объектов в реестр; - документы, обосновывающие включение объектов культурного наследия в реестр; - документы, обосновывающие исключение объектов культурного наследия из реестра;

		<p>признаками объекта культурного наследия, при проведении земляных, мелиоративных, хозяйственных работ, указанных в статье 30 Федерального закона № 73-ФЗ работ по использованию лесов и иных работ в границах территории объекта культурного наследия либо на земельном участке, непосредственно связанном с земельным участком в границах территории объекта культурного наследия.</p>
37.	Яндовский Виктор Эдуардович	<ul style="list-style-type: none"> - выявленные объекты культурного наследия в целях обоснования целесообразности включения данных объектов в реестр; - документы, обосновывающие включение объектов культурного наследия в реестр; - документы, обосновывающие изменение категории историко-культурного значения объекта культурного наследия; - документы, обосновывающие отнесение объекта культурного наследия к историко-культурным заповедникам, особо ценным объектам культурного наследия народов Российской Федерации либо объектам всемирного культурного и природного наследия; - проекты зон охраны объекта культурного наследия; - проектная документация на проведение работ по сохранению объектов культурного наследия. - документация, обосновывающая границы защитной зоны объекта культурного наследия.
38.	Яровой Илья Юрьевич	<ul style="list-style-type: none"> - выявленные объекты культурного наследия в целях обоснования целесообразности включения данных объектов в реестр; - документы, обосновывающие включение объектов культурного наследия в реестр; - документы, обосновывающие исключение объектов культурного наследия из реестра; - документы, обосновывающие изменение категории историко-культурного значения объекта культурного наследия; - документы, обосновывающие отнесение объекта культурного наследия к историко-культурным заповедникам, особо ценным объектам культурного наследия народов Российской Федерации

		<p>Федерации либо объектам всемирного культурного и природного наследия;</p> <ul style="list-style-type: none">- документация, за исключением научных отчетов о выполненных археологических полевых работах, содержащая результаты исследований, в соответствии с которыми определяется наличие или отсутствие объектов, обладающих признаками объекта культурного наследия, на земельных участках, подлежащих воздействию земляных, строительных, мелиоративных, хозяйственных работ, указанных в статье 30 Федерального закона № 73-ФЗ работ по использованию лесов и иных работ;- документация или разделы документации, обосновывающие меры по обеспечению сохранности объекта культурного наследия, включенного в реестр, выявленного объекта культурного наследия либо объекта, обладающего признаками объекта культурного наследия, при проведении земляных, мелиоративных, хозяйственных работ, указанных в статье 30 Федерального закона № 73-ФЗ работ по использованию лесов и иных работ в границах территории объекта культурного наследия либо на земельном участке, непосредственно связанном с земельным участком в границах территории объекта культурного наследия.
--	--	---

Приложение 11

**Выдержки из приказа № 1537 от 17.09.2021 г г.
«Об утверждении статуса аттестованного эксперта по
проведению государственной историко-культурной
экспертизы»**



**МИНИСТЕРСТВО КУЛЬТУРЫ
РОССИЙСКОЙ ФЕДЕРАЦИИ**

ПРИКАЗ

от 17 сентября 2021 г.

Москва

№ 1537

**Об аттестации экспертов по проведению государственной
историко-культурной экспертизы**

В соответствии с Федеральным законом от 25 июня 2002 г. № 73-ФЗ «Об объектах культурного наследия (памятниках истории и культуры) народов Российской Федерации», пунктом 9 Положения о государственной историко-культурной экспертизе, утвержденного постановлением Правительства Российской Федерации от 15 июля 2009 г. № 569, Положением о порядке аттестации экспертов по проведению государственной историко-культурной экспертизы, утвержденным приказом Минкультуры России от 26 августа 2010 г. № 563 (в редакции приказа Минкультуры России от 17 октября 2011 г. № 1003), руководствуясь Положением об аттестационной комиссии Минкультуры России, утвержденным приказом Минкультуры России от 29 декабря 2011 г. № 1276, протоколом заседания аттестационной комиссии Министерства культуры Российской Федерации по аттестации экспертов по проведению государственной историко-культурной экспертизы от 03 сентября 2021 г.,
п р и к а з ы в а ю:

1. Аттестовать экспертов по проведению государственной историко-культурной экспертизы согласно приложению к настоящему приказу.

2. Департаменту государственной охраны культурного наследия (Р.А.Рыбало) обеспечить размещение информации об аттестованных экспертах на официальном сайте Минкультуры России в сети Интернет.

3. Контроль за исполнением настоящего приказа оставляю за собой.

Первый заместитель Министра



С.Г.Обрывалин

Приложение
к приказу Министерства культуры
Российской Федерации
от « 13 » сентября 2021 г.
№ 1537

Аттестованные эксперты по проведению
государственной историко-культурной экспертизы

№ п/ п	Фамилия, имя, отчество соискателя	Решение о присвоении статуса аттестованного эксперта:
1.	Аврутов Юрий Иосифович	<ul style="list-style-type: none"> - выявленные объекты культурного наследия в целях обоснования целесообразности включения данных объектов в реестр; - документы, обосновывающие включение объектов культурного наследия в реестр; - документы, обосновывающие исключение объектов культурного наследия из реестра; - документы, обосновывающие изменение категории историко-культурного значения объекта культурного наследия; - документы, обосновывающие отнесение объекта культурного наследия к историко-культурным заповедникам, особо ценным объектам культурного наследия народов Российской Федерации либо объектам всемирного культурного и природного наследия; - проектная документация на проведение работ по сохранению объектов культурного наследия; - документация или разделы документации, обосновывающие меры по обеспечению сохранности объекта культурного наследия, включенного в реестр, выявленного объекта культурного наследия либо объекта, обладающего признаками объекта культурного наследия, при проведении земляных, мелиоративных, хозяйственных работ, указанных в статье 30 Федерального закона работ по использованию лесов и иных работ в границах территории объекта культурного наследия либо на земельном участке, непосредственно связанном с земельным участком в границах территории объекта культурного наследия;

		<ul style="list-style-type: none"> - проектная документация на проведение работ по сохранению объектов культурного наследия; - документация или разделы документации, обосновывающие меры по обеспечению сохранности объекта культурного наследия, включенного в реестр, выявленного объекта культурного наследия либо объекта, обладающего признаками объекта культурного наследия, при проведении земляных, мелиоративных, хозяйственных работ, указанных в статье 30 Федерального закона работ по использованию лесов и иных работ в границах территории объекта культурного наследия либо на земельном участке, непосредственно связанном с земельным участком в границах территории объекта культурного наследия.
13.	Лазаретов Игорь Павлович	<ul style="list-style-type: none"> - выявленные объекты культурного наследия в целях обоснования целесообразности включения данных объектов в реестр; - документы, обосновывающие включение объектов культурного наследия в реестр; - документы, обосновывающие исключение объектов культурного наследия из реестра; - земли, подлежащие воздействию земляных, строительных, мелиоративных, хозяйственных работ, предусмотренных статьей 25 Лесного кодекса Российской Федерации работ по использованию лесов (за исключением работ, указанных в пунктах 3, 4 и 7 части 1 статьи 25 Лесного кодекса Российской Федерации) и иных работ, в случае, если указанные земли расположены в границах территорий, утвержденных в соответствии с пунктом 34.2 пункта 1 статьи 9 Федерального закона; - документация или разделы документации, обосновывающие меры по обеспечению сохранности объекта культурного наследия, включенного в реестр, выявленного объекта культурного наследия либо объекта, обладающего признаками объекта культурного наследия, при проведении земляных, мелиоративных, хозяйственных работ, указанных в статье 30 Федерального закона работ по использованию лесов и иных работ в границах территории объекта культурного наследия либо на земельном участке, непосредственно связанном с земельным участком в границах территории объекта культурного наследия;

		<ul style="list-style-type: none"> - документация, за исключением научных отчетов о выполненных археологических полевых работах, содержащая результаты исследований, в соответствии с которыми определяется наличие или отсутствие объектов, обладающих признаками объекта культурного наследия, на земельных участках, подлежащих воздействию земляных, строительных, мелиоративных, хозяйственных работ, указанных в статье 30 Федерального закона работ по использованию лесов и иных работ.
14.	Лапшин Андрей Сергеевич	<ul style="list-style-type: none"> - выявленные объекты культурного наследия в целях обоснования целесообразности включения данных объектов в реестр; - документы, обосновывающие включение объектов культурного наследия в реестр; - земли, подлежащие воздействию земляных, строительных, мелиоративных, хозяйственных работ, предусмотренных статьей 25 Лесного кодекса Российской Федерации работ по использованию лесов (за исключением работ, указанных в пунктах 3, 4 и 7 части 1 статьи 25 Лесного кодекса Российской Федерации) и иных работ, в случае, если указанные земли расположены в границах территорий, утвержденных в соответствии с пунктом 34.2 пункта 1 статьи 9 Федерального закона; - документация, за исключением научных отчетов о выполненных археологических полевых работах, содержащая результаты исследований, в соответствии с которыми определяется наличие или отсутствие объектов, обладающих признаками объекта культурного наследия, на земельных участках, подлежащих воздействию земляных, строительных, мелиоративных, хозяйственных работ, указанных в статье 30 Федерального закона работ по использованию лесов и иных работ.
15.	Малихова Наталья Геннадьевна	<ul style="list-style-type: none"> - проектная документация на проведение работ по сохранению объектов культурного наследия; - документация или разделы документации, обосновывающие меры по обеспечению сохранности объекта культурного наследия, включенного в реестр, выявленного объекта культурного наследия либо объекта, обладающего признаками объекта культурного наследия, при проведении земляных, мелиоративных, хозяйственных работ, указанных в статье 30 Федерального закона работ по

Приложение 12

**Выдержки из приказа № 1668 от 11.10.2021 г.
«Об утверждении статуса аттестованного эксперта по
проведению государственной историко-культурной
экспертизы»**



МИНИСТЕРСТВО КУЛЬТУРЫ
РОССИЙСКОЙ ФЕДЕРАЦИИ

ПРИКАЗ

от 11 октября 2021 г.

Москва

№ 1668

**Об аттестации экспертов по проведению государственной
историко-культурной экспертизы**

В соответствии с Федеральным законом от 25 июня 2002 г. № 73-ФЗ «Об объектах культурного наследия (памятниках истории и культуры) народов Российской Федерации», пунктом 9 Положения о государственной историко-культурной экспертизе, утвержденного постановлением Правительства Российской Федерации от 15 июля 2009 г. № 569, Положением о порядке аттестации экспертов по проведению государственной историко-культурной экспертизы, утвержденным приказом Минкультуры России от 26 августа 2010 г. № 563 (в редакции приказа Минкультуры России от 17 октября 2011 г. № 1003), руководствуясь Положением об аттестационной комиссии Минкультуры России, утвержденным приказом Минкультуры России от 29 декабря 2011 г. № 1276, протоколом заседания аттестационной комиссии Министерства культуры Российской Федерации по аттестации экспертов по проведению государственной историко-культурной экспертизы от 29 сентября 2021 г.,
п р и к а з ы в а ю:

1. Аттестовать экспертов по проведению государственной историко-культурной экспертизы согласно приложению к настоящему приказу.

2. Департаменту государственной охраны культурного наследия (Р.А.Рыбало) обеспечить размещение информации об аттестованных экспертах на официальном сайте Минкультуры России в сети Интернет.

3. Контроль за исполнением настоящего приказа оставляю за собой.

Первый заместитель Министра



С.Г.Обрывалин

Приложение
к приказу Министерства культуры
Российской Федерации
от «11» сентября 2021 г.
№ 1668

Аттестованные эксперты по проведению
государственной историко-культурной экспертизы

№ п/ п	Фамилия, имя, отчество соискателя	Решение о присвоении статуса аттестованного эксперта:
1.	Абуханов Абдурахман Залимханович	<ul style="list-style-type: none"> - выявленные объекты культурного наследия в целях обоснования целесообразности включения данных объектов в реестр; - документы, обосновывающие включение объектов культурного наследия в реестр; - проектная документация на проведение работ по сохранению объектов культурного наследия; - документация или разделы документации, обосновывающие меры по обеспечению сохранности объекта культурного наследия, включенного в реестр, выявленного объекта культурного наследия либо объекта, обладающего признаками объекта культурного наследия, при проведении земляных, мелиоративных, хозяйственных работ, указанных в статье 30 Федерального закона от 25.06.2002 № 73-ФЗ «Об объектах культурного наследия (памятниках истории и культуры) народов Российской Федерации» (далее – Федеральный закон) работ по использованию лесов и иных работ в границах территории объекта культурного наследия либо на земельном участке, непосредственно связанном с земельным участком в границах территории объекта культурного наследия.
2.	Аксенов Виктор Викторович	<ul style="list-style-type: none"> - выявленные объекты культурного наследия в целях обоснования целесообразности включения данных объектов в реестр; - документы, обосновывающие включение объектов культурного наследия в реестр; - документы, обосновывающие изменение категории историко-культурного значения объекта культурного наследия; - проектная документация на проведение работ по сохранению объектов культурного наследия;

		<ul style="list-style-type: none"> - документы, обосновывающие включение объектов культурного наследия в реестр; - документы, обосновывающие изменение категории историко-культурного значения объекта культурного наследия; - документы, обосновывающие отнесение объекта культурного наследия к историко-культурным заповедникам, особо ценным объектам культурного наследия народов Российской Федерации либо объектам всемирного культурного и природного наследия; - проектная документация на проведение работ по сохранению объектов культурного наследия.
23.	Поляков Андрей Владимирович	<ul style="list-style-type: none"> - выявленные объекты культурного наследия в целях обоснования целесообразности включения данных объектов в реестр; - документы, обосновывающие включение объектов культурного наследия в реестр; - документы, обосновывающие исключение объектов культурного наследия из реестра; - земли, подлежащие воздействию земляных, строительных, мелиоративных, хозяйственных работ, предусмотренных статьей 25 Лесного кодекса Российской Федерации работ по использованию лесов (за исключением работ, указанных в пунктах 3, 4 и 7 части 1 статьи 25 Лесного кодекса Российской Федерации) и иных работ, в случае, если указанные земли расположены в границах территорий, утвержденных в соответствии с пунктом 34.2 пункта 1 статьи 9 Федерального закона; - документация или разделы документации, обосновывающие меры по обеспечению сохранности объекта культурного наследия, включенного в реестр, выявленного объекта культурного наследия либо объекта, обладающего признаками объекта культурного наследия, при проведении земляных, мелиоративных, хозяйственных работ, указанных в статье 30 Федерального закона работ по использованию лесов и иных работ в границах территории объекта культурного наследия либо на земельном участке, непосредственно связанном с земельным участком в границах территории объекта культурного наследия; - документация, за исключением научных отчетов о выполненных археологических полевых работах, содержащая результаты исследований, в соответствии с которыми определяется наличие или отсутствие

		<p>объектов, обладающих признаками объекта культурного наследия, на земельных участках, подлежащих воздействию земляных, строительных, мелиоративных, хозяйственных работ, указанных в статье 30 Федерального закона работ по использованию лесов и иных работ.</p>
24.	Прямухин Алексей Николаевич	<ul style="list-style-type: none"> - выявленные объекты культурного наследия в целях обоснования целесообразности включения данных объектов в реестр; - документы, обосновывающие включение объектов культурного наследия в реестр; - земли, подлежащие воздействию земляных, строительных, мелиоративных, хозяйственных работ, предусмотренных статьей 25 Лесного кодекса Российской Федерации работ по использованию лесов (за исключением работ, указанных в пунктах 3, 4 и 7 части 1 статьи 25 Лесного кодекса Российской Федерации) и иных работ, в случае, если указанные земли расположены в границах территорий, утвержденных в соответствии с пунктом 34.2 пункта 1 статьи 9 Федерального закона; - документация или разделы документации, обосновывающие меры по обеспечению сохранности объекта культурного наследия, включенного в реестр, выявленного объекта культурного наследия либо объекта, обладающего признаками объекта культурного наследия, при проведении земляных, мелиоративных, хозяйственных работ, указанных в статье 30 Федерального закона работ по использованию лесов и иных работ в границах территории объекта культурного наследия либо на земельном участке, непосредственно связанном с земельным участком в границах территории объекта культурного наследия; - документация, за исключением научных отчетов о выполненных археологических полевых работах, содержащая результаты исследований, в соответствии с которыми определяется наличие или отсутствие объектов, обладающих признаками объекта культурного наследия, на земельных участках, подлежащих воздействию земляных, строительных, мелиоративных, хозяйственных работ, указанных в статье 30 Федерального закона работ по использованию лесов и иных работ.

25.	Сахновский Виктор Александрович	<ul style="list-style-type: none">- выявленные объекты культурного наследия в целях обоснования целесообразности включения данных объектов в реестр;- документы, обосновывающие включение объектов культурного наследия в реестр;- проектная документация на проведение работ по сохранению объектов культурного наследия;- документация или разделы документации, обосновывающие меры по обеспечению сохранности объекта культурного наследия, включенного в реестр, выявленного объекта культурного наследия либо объекта, обладающего признаками объекта культурного наследия, при проведении земляных, мелиоративных, хозяйственных работ, указанных в статье 30 Федерального закона работ по использованию лесов и иных работ в границах территории объекта культурного наследия либо на земельном участке, непосредственно связанном с земельным участком в границах территории объекта культурного наследия.
26.	Субботин Андрей Викторович	<ul style="list-style-type: none">- выявленные объекты культурного наследия в целях обоснования целесообразности включения данных объектов в реестр;- документы, обосновывающие включение объектов культурного наследия в реестр;- документы, обосновывающие исключение объектов культурного наследия из реестра;- земли, подлежащие воздействию земляных, строительных, мелиоративных, хозяйственных работ, предусмотренных статьей 25 Лесного кодекса Российской Федерации работ по использованию лесов (за исключением работ, указанных в пунктах 3, 4 и 7 части 1 статьи 25 Лесного кодекса Российской Федерации) и иных работ, в случае, если указанные земли расположены в границах территорий, утвержденных в соответствии с пунктом 34.2 пункта 1 статьи 9 Федерального закона;- документация или разделы документации, обосновывающие меры по обеспечению сохранности объекта культурного наследия, включенного в реестр, выявленного объекта культурного наследия либо объекта, обладающего признаками объекта культурного наследия, при проведении земляных, мелиоративных, хозяйственных работ, указанных в статье 30 Федерального закона работ по использованию лесов и иных работ в границах территории объекта культурного

		<p>наследия либо на земельном участке, непосредственно связанном с земельным участком в границах территории объекта культурного наследия;</p> <ul style="list-style-type: none"> - документация, за исключением научных отчетов о выполненных археологических полевых работах, содержащая результаты исследований, в соответствии с которыми определяется наличие или отсутствие объектов, обладающих признаками объекта культурного наследия, на земельных участках, подлежащих воздействию земляных, строительных, мелиоративных, хозяйственных работ, указанных в статье 30 Федерального закона работ по использованию лесов и иных работ.
27.	Сурков Алексей Владимирович	<ul style="list-style-type: none"> - выявленные объекты культурного наследия в целях обоснования целесообразности включения данных объектов в реестр; - документы, обосновывающие включение объектов культурного наследия в реестр; - документация или разделы документации, обосновывающие меры по обеспечению сохранности объекта культурного наследия, включенного в реестр, выявленного объекта культурного наследия либо объекта, обладающего признаками объекта культурного наследия, при проведении земляных, мелиоративных, хозяйственных работ, указанных в статье 30 Федерального закона работ по использованию лесов и иных работ в границах территории объекта культурного наследия либо на земельном участке, непосредственно связанном с земельным участком в границах территории объекта культурного наследия; - документация, за исключением научных отчетов о выполненных археологических полевых работах, содержащая результаты исследований, в соответствии с которыми определяется наличие или отсутствие объектов, обладающих признаками объекта культурного наследия, на земельных участках, подлежащих воздействию земляных, строительных, мелиоративных, хозяйственных работ, указанных в статье 30 Федерального закона работ по использованию лесов и иных работ.
28.	Тарновский Владимир Викторович	<ul style="list-style-type: none"> - выявленные объекты культурного наследия в целях обоснования целесообразности включения данных объектов в реестр; - документы, обосновывающие включение объектов культурного наследия в реестр;

Приложение 13

**Выдержки из приказа № 2211 от 13.12.2018 г.
«Об утверждении статуса аттестованного эксперта по
проведению государственной историко-культурной
экспертизы»**



**МИНИСТЕРСТВО КУЛЬТУРЫ
РОССИЙСКОЙ ФЕДЕРАЦИИ**

ПРИКАЗ

13 декабря 2018 г.

Москва

№ 2211

**Об утверждении статуса аттестованного эксперта по проведению
государственной историко-культурной экспертизы**

В соответствии со статьей 30 Федерального закона от 25 июня 2002 г. № 73-ФЗ «Об объектах культурного наследия (памятниках истории и культуры) народов Российской Федерации», с пунктом 9 Положения о государственной историко-культурной экспертизе, утвержденного постановлением Правительства Российской Федерации от 15 июля 2009 г. № 569, Положением о порядке аттестации экспертов по проведению государственной историко-культурной экспертизы, утвержденным приказом Минкультуры России от 26 августа 2010 г. № 563 (в редакции приказа Минкультуры России от 17 октября 2011 г. № 1003), руководствуясь Положением об аттестационной комиссии Минкультуры России, утвержденным приказом Минкультуры России от 29 декабря 2011 г. № 1276, протоколом заседания аттестационной комиссии Минкультуры России от 27 ноября 2018 г., **п р и к а з ы в а ю:**

1. Утвердить статус аттестованного эксперта по проведению государственной историко-культурной экспертизы соискателям согласно приложению.

2. Департаменту государственной охраны культурного наследия (Р.А.Рыбало) обеспечить размещение информации об аттестованных экспертах на официальном сайте Минкультуры России в сети Интернет.

3. Контроль за исполнением настоящего приказа оставляю за собой.

Заместитель Министра



С.Г.Обрывалин

Приложение

Утверждено приказом
Министерства культуры
Российской Федерации

от «13» 12 2018 г. № 2211

**Аттестованные эксперты по проведению
государственной историко-культурной экспертизы**

№ п/п	Фамилия, имя, отчество	Объекты экспертизы
1.	Аверина Анна Викторовна	<ul style="list-style-type: none">- выявленные объекты культурного наследия в целях обоснования целесообразности включения данных объектов в реестр;- документы, обосновывающие включение объектов культурного наследия в реестр.
2.	Антипов Илья Владимирович	<ul style="list-style-type: none">- выявленные объекты культурного наследия в целях обоснования целесообразности включения данных объектов в реестр;- документы, обосновывающие включение объектов культурного наследия в реестр;- документация или разделы документации, обосновывающие меры по обеспечению сохранности объекта культурного наследия, включенного в реестр, выявленного объекта культурного наследия либо объекта, обладающего признаками объекта культурного наследия, при проведении земляных, мелиоративных, хозяйственных работ, указанных в настоящей статье работ по использованию лесов и иных работ в границах территории объекта культурного наследия либо на земельном участке, непосредственно связанном с земельным участком в границах территории объекта культурного наследия.
3.	Афендикова Александра Алексеевна	<ul style="list-style-type: none">- выявленные объекты культурного наследия в целях обоснования целесообразности включения данных объектов в реестр;

		участках, подлежащих воздействию земляных, строительных, мелиоративных, хозяйственных работ, указанных в настоящей статье работ по использованию лесов и иных работ.
30.	Соловьева Наталья Федоровна	<ul style="list-style-type: none"> - выявленные объекты культурного наследия в целях обоснования целесообразности включения данных объектов в реестр; - документы, обосновывающие включение объектов культурного наследия в реестр; - документация, за исключением научных отчетов о выполненных археологических полевых работах, содержащая результаты исследований, в соответствии с которыми определяется наличие или отсутствие объектов, обладающих признаками объекта культурного наследия, на земельных участках, подлежащих воздействию земляных, строительных, мелиоративных, хозяйственных работ, указанных в настоящей статье работ по использованию лесов и иных работ; - документация или разделы документации, обосновывающие меры по обеспечению сохранности объекта культурного наследия, включенного в реестр, выявленного объекта культурного наследия либо объекта, обладающего признаками объекта культурного наследия, при проведении земляных, мелиоративных, хозяйственных работ, указанных в настоящей статье работ по использованию лесов и иных работ в границах территории объекта культурного наследия либо на земельном участке, непосредственно связанном с земельным участком в границах территории объекта культурного наследия.
31.	Сундиева Ольга Егоровна	<ul style="list-style-type: none"> - проектная документация на проведение работ по сохранению объектов культурного наследия; - документация или разделы документации, обосновывающие меры по обеспечению сохранности объекта культурного наследия, включенного в реестр, выявленного объекта культурного наследия либо объекта, обладающего признаками объекта культурного наследия, при проведении земляных, мелиоративных, хозяйственных работ, указанных в настоящей

		- проектная документация на проведение работ по сохранению объектов культурного наследия.
--	--	---

Приложение 14

**Выдержки из приказа № 2330 от 25.12.2018 г.
«Об утверждении статуса аттестованного эксперта по
проведению государственной историко-культурной
экспертизы»**



**МИНИСТЕРСТВО КУЛЬТУРЫ
РОССИЙСКОЙ ФЕДЕРАЦИИ**

ПРИКАЗ

25 декабря 2018 г.

Москва

№ 2330

**Об утверждении статуса аттестованного эксперта по проведению
государственной историко-культурной экспертизы**

В соответствии со статьей 30 Федерального закона от 25 июня 2002 г. № 73-ФЗ «Об объектах культурного наследия (памятниках истории и культуры) народов Российской Федерации», с пунктом 9 Положения о государственной историко-культурной экспертизе, утвержденного постановлением Правительства Российской Федерации от 15 июля 2009 г. № 569, Положением о порядке аттестации экспертов по проведению государственной историко-культурной экспертизы, утвержденным приказом Минкультуры России от 26 августа 2010 г. № 563 (в редакции приказа Минкультуры России от 17 октября 2011 г. № 1003), руководствуясь Положением об аттестационной комиссии Минкультуры России, утвержденным приказом Минкультуры России от 29 декабря 2011 г. № 1276, протоколом заседания аттестационной комиссии Минкультуры России от 14 декабря 2018 г., п р и к а з ы в а ю:

1. Утвердить статус аттестованного эксперта по проведению государственной историко-культурной экспертизы соискателям согласно приложению.

2. Департаменту государственной охраны культурного наследия (Р.А.Рыбало) обеспечить размещение информации об аттестованных экспертах на официальном сайте Минкультуры России в сети Интернет.

3. Контроль за исполнением настоящего приказа оставляю за собой.

Заместитель Министра



С.Г.Обрывалин

Приложение

Утверждено приказом
Министерства культуры
Российской Федерации

от «25» 12 2018 г. № 2330

Аттестованные эксперты по проведению
государственной историко-культурной экспертизы

№ п/п	Фамилия, имя, отчество соискателя	Объекты экспертизы
1.	Алиев Саламбек Алимбекович	- проектная документация на проведение работ по сохранению объектов культурного наследия.
2.	Атабиев Бияслан Хакимович	- выявленные объекты культурного наследия в целях обоснования целесообразности включения данных объектов в реестр; - документы, обосновывающие включение объектов культурного наследия в реестр; - документы, обосновывающие изменение категории историко-культурного значения объекта культурного наследия; - проекты зон охраны объекта культурного наследия.
3.	Бабекина Светлана Александровна	- выявленные объекты культурного наследия в целях обоснования целесообразности включения данных объектов в реестр; - проектная документация на проведение работ по сохранению объектов культурного наследия.
4.	Берлина Светлана Владимировна	- выявленные объекты культурного наследия в целях обоснования целесообразности включения данных объектов в реестр; - земли, подлежащие воздействию земляных, строительных, мелиоративных, хозяйственных работ, предусмотренных статьей 25 Лесного кодекса Российской Федерации работ по использованию лесов (за исключением работ,

		хозяйственных работ, указанных в настоящей статье работ по использованию лесов и иных работ в границах территории объекта культурного наследия либо на земельном участке, непосредственно связанном с земельным участком в границах территории объекта культурного наследия.
16.	Очередной Александр Константинович	<ul style="list-style-type: none"> - выявленные объекты культурного наследия в целях обоснования целесообразности включения данных объектов в реестр; - документы, обосновывающие включение объектов культурного наследия в реестр.
17.	Параничев Дмитрий Александрович	<ul style="list-style-type: none"> - проектная документация на проведение работ по сохранению объектов культурного наследия.
18.	Писарев Денис Владленович	<ul style="list-style-type: none"> - выявленные объекты культурного наследия в целях обоснования целесообразности включения данных объектов в реестр; - документы, обосновывающие включение объектов культурного наследия в реестр; - проектная документация на проведение работ по сохранению объектов культурного наследия; - документация или разделы документации, обосновывающие меры по обеспечению сохранности объекта культурного наследия, включенного в реестр, выявленного объекта культурного наследия либо объекта, обладающего признаками объекта культурного наследия, при проведении земляных, мелиоративных, хозяйственных работ, указанных в настоящей статье работ по использованию лесов и иных работ в границах территории объекта культурного наследия либо на земельном участке, непосредственно связанном с земельным участком в границах территории объекта культурного наследия.
19.	Рыкунова Ирина Ивановна	<ul style="list-style-type: none"> - выявленные объекты культурного наследия в целях обоснования целесообразности включения данных объектов в реестр; - земли, подлежащие воздействию земляных, строительных, мелиоративных, хозяйственных работ, предусмотренных статьей 25 Лесного кодекса Российской Федерации работ по

Приложение 15

**Выдержки из приказа № 219 от 27.02.2019 г.
«Об утверждении статуса аттестованного эксперта по
проведению государственной историко-культурной
экспертизы»**



МИНИСТЕРСТВО КУЛЬТУРЫ
РОССИЙСКОЙ ФЕДЕРАЦИИ

ПРИКАЗ

27 февраля 2019г.

Москва

№ 219

Об аттестации экспертов по проведению государственной историко-культурной экспертизы

В соответствии с Федеральным законом от 25 июня 2002 г. № 73-ФЗ «Об объектах культурного наследия (памятниках истории и культуры) народов Российской Федерации», с пунктом 9 Положения о государственной историко-культурной экспертизе, утвержденного постановлением Правительства Российской Федерации от 15 июля 2009 г. № 569, Положением о порядке аттестации экспертов по проведению государственной историко-культурной экспертизы, утвержденным приказом Минкультуры России от 26 августа 2010 г. № 563 (в редакции приказа Минкультуры России от 17 октября 2011 г. № 1003), руководствуясь Положением об аттестационной комиссии Минкультуры России, утвержденным приказом Минкультуры России от 29 декабря 2011 г. № 1276, протоколом заседания аттестационной комиссии Минкультуры России от 07 февраля 2019 г., п р и к а з ы в а ю:

1. Аттестовать экспертов по проведению государственной историко-культурной экспертизы согласно приложению.

2. Департаменту государственной охраны культурного наследия (Р.А.Рыбало) обеспечить размещение информации об аттестованных экспертах на официальном сайте Минкультуры России в сети Интернет.

3. Контроль за исполнением настоящего приказа оставляю за собой.

Заместитель Министра



С.Г.Обрывалин

Приложение

Утверждено приказом
Министерства культуры
Российской Федерации

от «24» февраля 2019 г. № 219

**Аттестованные эксперты по проведению
государственной историко-культурной экспертизы**

№ п/п	Фамилия, имя, отчество соискателя	Объекты экспертизы
1.	Барышева Ирина Владимировна	<ul style="list-style-type: none"> - проектная документация на проведение работ по сохранению объектов культурного наследия; - документация или разделы документации, обосновывающие меры по обеспечению сохранности объекта культурного наследия, включенного в реестр, выявленного объекта культурного наследия либо объекта, обладающего признаками объекта культурного наследия, при проведении земляных, мелиоративных, хозяйственных работ, указанных в настоящей статье работ по использованию лесов и иных работ в границах территории объекта культурного наследия либо на земельном участке, непосредственно связанном с земельным участком в границах территории объекта культурного наследия.
2.	Бахарева Наталия Николаевна	<ul style="list-style-type: none"> - выявленные объекты культурного наследия в целях обоснования целесообразности включения данных объектов в реестр; - документы, обосновывающие включение объектов культурного наследия в реестр; - документы, обосновывающие изменение категории историко-культурного значения объекта культурного наследия; - проекты зон охраны объекта культурного наследия;

		<p>в границах территорий, утвержденных в соответствии с пунктом 34.2 пункта 1 статьи 9 настоящего Федерального закона;</p> <ul style="list-style-type: none"> - документы, обосновывающие включение объектов культурного наследия в реестр; - документация, за исключением научных отчетов о выполненных археологических полевых работах, содержащая результаты исследований, в соответствии с которыми определяется наличие или отсутствие объектов, обладающих признаками объекта культурного наследия, на земельных участках, подлежащих воздействию земляных, строительных, мелиоративных, хозяйственных работ, указанных в настоящей статье работ по использованию лесов и иных работ.
5.	Городилов Андрей Юрьевич	<ul style="list-style-type: none"> - выявленные объекты культурного наследия в целях обоснования целесообразности включения данных объектов в реестр; - документы, обосновывающие включение объектов культурного наследия в реестр.
6.	Дмитриев Виктор Викторович	<ul style="list-style-type: none"> - выявленные объекты культурного наследия в целях обоснования целесообразности включения данных объектов в реестр; - документы, обосновывающие включение объектов культурного наследия в реестр; - документы, обосновывающие исключение объектов культурного наследия из реестра; - документы, обосновывающие изменение категории историко-культурного значения объекта культурного наследия; - документы, обосновывающие отнесение объекта культурного наследия к историко-культурным заповедникам, особо ценным объектам культурного наследия народов Российской Федерации либо объектам всемирного культурного и природного наследия; - проекты зон охраны объекта культурного наследия; - проектная документация на проведение работ по сохранению объектов культурного наследия; - документация или разделы документации, обосновывающие меры по обеспечению сохранности объекта культурного наследия,