



ФЕДЕРАЛЬНОЕ ГОСУДАРСТВЕННОЕ БЮДЖЕТНОЕ УЧРЕЖДЕНИЕ НАУКИ
ИНСТИТУТ ИСТОРИИ МАТЕРИАЛЬНОЙ КУЛЬТУРЫ
РОССИЙСКОЙ АКАДЕМИИ НАУК (ИИМК РАН)

Дворцовая наб., 18, лит. А, Санкт-Петербург, 191186
тел. +7 (812) 5715092, факс +7 (812) 5716271, Эл. почта: admin@archeo.ru
ОКПО: 02698499, ОГРН: 1027809188527, ИНН: 7825004658, КПП: 784101001

УТВЕРЖДАЮ

Заместитель директора ИИМК РАН
Соловьева Н.Ф.

«22» декабря 2021 г.

Акт государственной историко-культурной экспертизы земельного участка, подлежащего воздействию земляных, строительных, мелиоративных и (или) хозяйственных работ, предусмотренных статьей 25 Лесного кодекса Российской Федерации работ по использованию лесов (за исключением работ, указанных в пунктах 3, 4 и 7 части 1 статьи 25 Лесного кодекса Российской Федерации) и иных работ в случае, если федеральный орган охраны объектов культурного наследия и орган охраны объектов культурного наследия субъекта Российской Федерации не имеют данных об отсутствии на указанных землях объектов археологического наследия, включенных в реестр, и выявленных объектов археологического наследия (земельного участка в границах изысканий по адресу: Санкт-Петербург, Биржевая линия, дом 14, литера А)

Заказчик: ООО «ВотерПрайсИнвест»

г. Санкт-Петербург,
Василеостровский район
2021

Акт государственной историко-культурной экспертизы земельного участка, подлежащего воздействию земляных, строительных, мелиоративных и (или) хозяйственных работ, предусмотренных статьей 25 Лесного кодекса Российской Федерации работ по использованию лесов (за исключением работ, указанных в пунктах 3, 4 и 7 части 1 статьи 25 Лесного кодекса Российской Федерации) и иных работ в случае, если федеральный орган охраны объектов культурного наследия и орган охраны объектов культурного наследия субъекта Российской Федерации не имеют данных об отсутствии на указанных землях объектов археологического наследия, включенных в реестр, и выявленных объектов археологического наследия (земельного участка в границах изысканий по адресу: Санкт-Петербург, Биржевая линия, дом 14, литера А)

Настоящий акт государственной историко-культурной экспертизы составлен в соответствии с Положением о государственной историко-культурной экспертизе, утвержденным постановлением Правительства Российской Федерации от 15 июля 2009 г. № 569.

Дата начала проведения экспертизы: «24» февраля 2021 г.

Дата окончания экспертизы: «22» декабря 2021 г.

Место проведения экспертизы: г. Санкт-Петербург, Василеостровский район, Биржевая линия, дом 14, литера А

Заказчик экспертизы: ООО «ВотерПрайсИнвест»

Юридический адрес: 196006, г. Санкт-Петербург, Московский проспект, дом 103, корпус 3, литера А, офис 206

ИНН 7810627096 / КПП 781001001

ОГРН 1167847442290

Телефон: +7 (812) 339-09-12

Электронная почта: waterprice@mail.ru

Сведения об экспертной организации:

Полное наименование	Федеральное государственное бюджетное учреждение науки Институт истории материальной культуры Российской академии наук
Краткое наименование	ИИМК РАН
Организационно-правовая	Федеральное государственное бюджетное

форма	учреждение науки
Ведомственная принадлежность	Министерство науки и высшего образования Российской Федерации
Адрес	Российская Федерация, 191186, Санкт-Петербург, Дворцовая наб. 18, лит. А
Реквизиты	ИНН 7825004658 КПП 784101001 ОГРН: 1027809188527 ОКПО: 0269849 ОКВЭД 72.20

На основании пп. б) п.7 Положения о государственной историко-культурной экспертизе, утвержденного постановлением Правительства Российской Федерации от 15 июля 2009 г. № 569 (в редакции от 27.04.2017) ИИМК РАН соответствует требованию в части кадрового состава, как юридическое лицо, привлекаемое в качестве эксперта (см. Приложение 9).

Сведения об эксперте:

Фамилия, имя, отчество	Субботин Андрей Викторович
Образование	высшее
Специальность	история
Ученая степень (звание)	кандидат исторических наук
Стаж работы	41 год
Место работы и должность	ст.н.с. ИИМК РАН
Реквизиты аттестации	Государственный эксперт по проведению историко-культурной экспертизы (приказ Министерства культуры Российской Федерации № 1668 от 11.10.2021 г. «Об утверждении статуса аттестованного эксперта по проведению государственной историко-культурной экспертизы» (п. 36)) Объекты экспертизы: <ul style="list-style-type: none"> - выявленные объекты культурного наследия в целях обоснования целесообразности включения данных объектов в реестр; - документы, обосновывающие включение объектов культурного наследия в реестр; - документы, обосновывающие исключение объектов культурного наследия из реестра; - земли, подлежащие воздействию земляных, строительных, мелиоративных, хозяйственных работ,

	<p>предусмотренных статьей 25 Лесного кодекса Российской Федерации работ по использованию лесов (за исключением работ, указанных в пунктах 3, 4 и 7 части 1 статьи 25 Лесного кодекса Российской Федерации) и иных работ, в случае, если указанные земли расположены в границах территорий, утвержденных в соответствии с пунктом 34.2 пункта 1 статьи 9 Федерального закона;</p> <ul style="list-style-type: none"> - документация или разделы документации, обосновывающие меры по обеспечению сохранности объекта культурного наследия, включенного в реестр, выявленного объекта культурного наследия либо объекта, обладающего признаками объекта культурного наследия, при проведении земляных, мелиоративных, хозяйственных работ, указанных в настоящей статье работ, указанных в статье 30 Федерального закона работ по использованию лесов и иных работ в границах территории объекта культурного наследия либо на земельном участке, непосредственно связанном с земельным участком в границах территории объекта культурного наследия; - документация, за исключением научных отчетов о выполненных археологических полевых работах, содержащая результаты исследований, в соответствии с которыми определяется наличие или отсутствие объектов, обладающих признаками объекта культурного наследия, на земельных участках, подлежащих воздействию земляных, строительных, мелиоративных, хозяйственных работ, указанных в статье 30 Федерального закона работ по использованию лесов и иных работ
--	--

В соответствии с законодательством Российской Федерации эксперт несет ответственность за достоверность сведений, изложенных в заключении экспертизы.

Эксперт Субботин А.В.

Отношения к заказчику

Экспертная организация:

- не участвует в разработке проектной документации на строительство, расширение, реконструкцию, техническое перевооружение, консервацию и ликвидацию, и иное хозяйственное освоение объекта или объектов, в отношении которых проводится экспертиза, или подобной проектной документации;

- не участвует в проектировании или конструировании, изготовлении, поставке, монтаже, ремонте, покупке, владении, эксплуатации или обслуживании технических устройств, применяемых на объекте или других объектах, в отношении которых проводится экспертиза, или подобных конкурентных технических устройств;
- не участвует в проектировании или конструировании, строительстве, ремонте, покупке, владении, эксплуатации или обслуживании зданий и сооружений на объекте или других объектах, в отношении которых проводится экспертиза, или подобных конкурентных зданий и сооружений;
- не имеет с заказчиком отношений общего владения; не имеет с заказчиком конфликта интересов;
- не подлежит непосредственной отчетности тому же вышестоящему управляющему органу, что и заказчик экспертизы;
- не выполняет функции официального представителя заказчика.

Эксперт:

- не имеет родственных связей с заказчиком (его должностными лицами, работниками);
- не состоит в трудовых отношениях с заказчиком;
- не имеет долговых или иных имущественных обязательств перед заказчиком (его должностным лицом или работником), а также заказчик (его должностное лицо или работник) не имеет долговых или иных имущественных обязательств перед экспертом;
- не владеет ценными бумагами, акциями (долями участия, паями в уставных (складочных) капиталах) заказчика;
- не заинтересован в результатах исследований и решений, вытекающих из заключения экспертизы, с целью получения выгоды в виде денег, ценностей, иного имущества, услуг имущественного характера или имущественных прав для себя или третьих лиц.

Основание проведения государственной историко-культурной экспертизы

1. Федеральный закон от 25.06.2002 № 73-ФЗ «Об объектах культурного наследия (памятниках истории и культуры) народов Российской Федерации».
2. Положение о государственной историко-культурной экспертизе, утвержденное Постановлением Правительства РФ от 15.07.2009 № 569 и последующие дополнениями к нему.

3. Договор № 26/02/2021 от 24 февраля 2021 года между ИИМК РАН и Заказчиком.

4. Письмо Комитета по государственному контролю, использованию и охране памятников истории и культуры Правительства Санкт-Петербурга № 01-25-24973/20-0-1 от 21.12.2020 г.

Цель и объект экспертизы

Цель экспертизы: определение наличия или отсутствия объектов археологического наследия, включенных в реестр, и выявленных объектов археологического наследия, на земельном участке в границах изысканий по адресу: Санкт-Петербург, Биржевая линия, дом 14, литера А, подлежащем воздействию земляных, строительных, мелиоративных, хозяйственных работ, предусмотренных статьей 25 Лесного кодекса Российской Федерации работ по использованию лесов (за исключением работ, указанных в пунктах 3, 4 и 7 части 1 статьи 25 Лесного кодекса Российской Федерации) и иных работ.

Объект экспертизы: земельный участок в границах изысканий по адресу: Санкт-Петербург, Биржевая линия, дом 14, литера А, подлежащий воздействию земляных, строительных, мелиоративных, хозяйственных работ, предусмотренных статьей 25 Лесного кодекса Российской Федерации работ по использованию лесов (за исключением работ, указанных в пунктах 3, 4 и 7 части 1 статьи 25 Лесного кодекса Российской Федерации) и иных работ.

Перечень документов, представленных Заказчиком

- Копия письма Комитета по государственному контролю, использованию и охране памятников истории и культуры Правительства Санкт-Петербурга № 01-25-24973/20-0-1 от 21.12.2020 г.

- Схема расположения земельного участка на кадастровой карте территории.

- Копия письма ООО «ВотерПрайсИнвест» № 834/21 от 10.12.2021 г. с обоснованием отсутствия градостроительного плана земельного участка.

- Копия письма ООО «ВотерПрайсИнвест» № 835/21 от 10.12.2021 г. с обоснованием отсутствия Выписок из Единого государственного реестра недвижимости об объекте недвижимости.

Перечень документов и материалов, привлекаемых при проведении экспертизы, а также использованной для нее специальной, технической и справочной литературы

1. Основы законодательства Российской Федерации о культуре, утв. Верховным Советом РФ 9 октября 1992 г. N 3612-1.
2. Федеральный закон РФ от 25 июня 2002 г. №73-ФЗ "Об объектах культурного наследия (памятниках истории и культуры) народов Российской Федерации".
3. Положение о государственной историко-культурной экспертизе, утв. Постановлением Правительства от 15 июля 2009 г. № 569.
4. Правила выдачи, приостановления и прекращения действия разрешений (открытых листов) на проведение работ по выявлению и изучению объектов археологического наследия, утвержденные Постановлением Правительства Российской Федерации от 20.02.2014 № 127.
5. Положение о порядке проведения археологических полевых работ и составления научной отчетной документации, утвержденное постановлением Бюро Отделения историко-филологических наук Российской академии наук от 20.06.2018 № 32.
6. Приказ Министерства культуры Российской Федерации от 1 сентября 2015 г. N 2328 "Об утверждении перечня отдельных сведений об объектах археологического наследия, которые не подлежат опубликованию".
7. Закон Санкт-Петербурга от 12.7.2007 N 333-64 «Об охране объектов культурного наследия в Санкт-Петербурге».
8. Закон Санкт-Петербурга от 19 января 2009 г. №820-7 "О границах объединенных зон охраны объектов культурного наследия, расположенных на территории Санкт-Петербурга, режимах использования земель и требованиях к градостроительным регламентам в границах указанных зон".
9. СП 42.13330.2011 Градостроительство. Планировка и застройка городских и сельских поселений. Актуализированная редакция СНиП 2.07.01-89.
10. Положение о едином государственном реестре объектов культурного наследия (памятников истории и культуры) народов Российской Федерации, утвержденное приказом Министерства культуры Российской Федерации от 30.10.2011 № 954.
11. Алексеева С.В., Балашов Е.А., Владимирович А.Г. и др. Топонимическая Энциклопедия Санкт-Петербурга. К трехсотлетию Санкт-Петербурга. СПб. 2002.
12. Беспятых Ю.Н. Петербург Петра I в иностранных описаниях. Л. 1991.
13. Блохин Е.К., Поликарпова А.О. Предварительное археологическое исследование кладбища при церкви Благовещения на Васильевском острове// Бюллетень №3. СПб. 2013.
14. Георги И.Г. Описание Российско-Императорского столичного города Санкт-Петербурга и достопримечательности в окрестностях оногo. 1794-1796 г. СПб. 1996.

15. Горбачевич К.С., Хабло Е.П. Почему так названы? О происхождении названий улиц, площадей, островов, рек и мостов Санкт-Петербурга. СПб. 2002.
16. Грач А.Д. Археологические раскопки в Ленинграде. Л. 1957.
17. Даринский А.В. География Ленинграда. Л. 1982.
18. Клейненберг И.Э. Упоминание в ливонском документе 1426 г. Васильевского острова Л. 1987.
19. Лукомский Г.К. Старый Петербург. Прогулки по старинным кварталам столицы. Петроград, 1917.
20. Михайлов Е.Р., Кузьмин В.Ю., Соболев В.А., Глыбин В.А. Петербург: исторические ландшафты и археологическое наследие//Археологическое изучение Санкт-Петербурга в 1996-2004 гг. СПб. 2005.
21. Мурашкин А.И., Городилов А.Ю., Грицик Е.А., Казашев Э.А., Соловьёва Н.Ф. Археологический надзор за ходом реконструкции Благовещенского сада на Малом проспекте Васильевского острова в 2009 г.// Бюллетень №1. СПб. 2010.
22. Никитенко Г. Ю., Соболев В. Д. Дома и люди Васильевского острова. М. 2007.
23. Очерки истории Ленинграда. Том 2. М.-Л. 1969.
24. Переписная оброчная книга вотской пятины, 1500 года. Вторая половина // Новгородские писцовые книги, изданные археографической комиссией. СПб. 1868.
25. Пыляев М.И. Старый Петербург. Забытое прошлое окрестностей Петербурга. Старая Москва. М. 2015.
26. Семенов С.А., Ёлшин Д.Д., Смирнов А.М. Предварительные археологические исследования на пересечении Среднего пр. и 7-й линии Васильевского острова// Бюллетень №5. СПб. 2015.
27. Семенцов С.В. Развитие Приневья и Приладожья в VIII-XVII вв. – основа создания Санкт-Петербурга и всей Санкт-петербургской агломерации// Елагинские чтения. Выпуск 1. СПб. 2003.
28. Сорокин П.Е. О системе расселения в Приневье в допетровское время //Сельская Русь в IX–XVI вв. М. 2008.
29. Цилов Н. Атлас тринадцати частей Санкт-Петербурга. М. 2003.

**Сведения об обстоятельствах,
повлиявших на процесс проведения и результаты экспертизы**

Обстоятельства, повлиявшие на процесс проведения и результаты экспертизы, отсутствуют.

Сведения о проведенных исследованиях

В процессе государственной историко-культурной экспертизы:

- проведены полевые научно-исследовательские археологические работы (разведки);
- подготовлен отчет о проведении полевых научно-исследовательских археологических работ;
- выполнен анализ действующего законодательства в сфере охраны культурного наследия;
- выполнен анализ документов и материалов, полученных для проведения экспертизы по объекту с формулировкой выводов;
- оформлены результаты государственной историко-культурной экспертизы в виде Акта.

Факты и сведения, выявленные и установленные в результате проведенных исследований

Василеостровский район - административно-территориальная единица, один из четырёх центральных районов Санкт-Петербурга. Точное происхождение названия острова не установлено. Согласно топониму прибалтийско-финского происхождения, название острова — *Hirvisaari*, что означает Лосиный остров. В Новгородской писцовой книге 1500 г. в перечне Никольского Ижорского погоста упомянут «Васильев остров». Известно также письмо от 2 июля 1426 г. из Нарвского магистрата властям города Ревеля, где упоминается русский житель под именем Сава (Sabe) с Васильева острова (*Wassilighenholm*), что на Неве (*in der Nu*).

Историко-культурное научное археологическое обследование (разведки) с целью проведения государственной историко-культурной экспертизы земельного участка в границах изысканий по адресу: Санкт-Петербург, Биржевая линия, дом 14, литера А проводилось в октябре 2021 г. сотрудниками археологической экспедиции Отдела охранной археологии ИИМК РАН под руководством к.и.н. Субботина Андрея Викторовича. Работы осуществлялись на основании Договора № 26/02/2021 от 24 февраля 2021 года, заключенного между ИИМК РАН и ООО «ВотерПрайсИнвест» и разрешения Открытого Листа № 2031-2021 от 20 августа 2021 г., выданного Субботину Андрею Викторовичу на право производства археологических полевых работ (археологических разведок) на территории Адмиралтейского, Василеостровского, Красногвардейского, Кронштадтского, Московского, Невского и Центрального районов г. Санкт-Петербурга. Срок действия Открытого листа – с 20 августа 2021 года по 31 декабря 2021 года.

Исследования проводились во исполнение требований Федерального закона № 73-ФЗ от 25 июня 2002 года «Об объектах культурного наследия (памятниках истории и культуры) народов Российской Федерации».

Границы участка, подлежащего археологическому обследованию, предоставлены ООО «ВотерПрайсИнвест». Объемы изыскательских работ определялись исходя из протяженности земельного участка на основании исходных материалов, представленных Заказчиком работ, с учетом существующих методических рекомендаций. При проведении исследований эксперт опирался на предоставленные ООО «ВотерПрайсИнвест» документы, сведения и картографические материалы, а также открытые данные, предоставляемые федеральными и региональными органами власти: Публичная кадастровая карта (<http://pkk5.rosreestr.ru>), Геоинформационная система Санкт-Петербурга (<http://rgis.spb.ru>). В документах, представленных Заказчиком для проведения экспертизы, несоответствий не выявлено.

До начала полевых археологических работ ИИМК РАН были выполнены историко-библиографические изыскания и анализ опубликованных данных по территории, расположенной вблизи земельного участка на предмет наличия объектов археологического наследия и археологической изученности территории. Результаты данных исследований представлены в полном научно-техническом отчете (Прил. 3).

Первые археологические свидетельства заселения территорий, входящих в пределы современного Санкт-Петербурга, известны в районе Лахты и Сестрорецкого разлива, и датируются периодом неолита и раннего железного века.

Племена, жившие в районе южного берега Финского залива, в том числе воль и ижора, вошли в IX в. в состав Новгородского государства. Территория будущего Санкт-Петербурга в новгородские времена находилась на землях Никольско-Ижорского и Спасско-Городненского погостов Ореховского уезда, входившего в состав Вотской пятины. Писцовая книга 1500 г. свидетельствует о том, что крестьяне выращивали рожь, овес, ячмень и лен. Было развито скотоводство, в некоторых погостах существенную роль играла охота. Рыбная ловля была развита в местностях, лежащих по берегам реки Невы. В XV веке с формированием централизованного Русского государства, к Московским землям были присоединены новгородские, в том числе Вотская пятина. «Освоение невских берегов – одна из проблем истории русского Северо-запада. Известно, что, начиная с VIII–X вв., по Неве, проходил международный водный путь, связывавший Восточную Европу с Балтийским регионом. Однако на ее побережье практически не известны следы оседлости этого времени. Не выявлены здесь и археологические памятники более позднего времени – вплоть до XIV столетия» (Сорокин 2008: 351).

Начало освоения Васильевского острова началось за несколько столетий до основания Петербурга. Согласно «Переписной окладной книге по Новгороду Вотской пятины» 1500 г., на «Васильевском острове» жили рыбаки, имелись пашни. К тому времени относится и первая фиксация его названия. Некоторые научные гипотезы производят его от имени Новгородских посадников Василия Селезня, Василия Казимира и Василия Ананьина. Есть версия и о происхождении названия от имени некоего рыбака Василия, одного из первопоселенцев острова. В XVII в., когда остров являлся частью Швеции, он носил название Даммархольм (Даммар Гольм), что означает Прудовый остров.

В период шведского владычества остров принадлежал шведскому военачальнику Я. Делагарди, мыза которого располагалась на стрелке.

Полномасштабное освоение острова началось после завоевания этой территории русскими войсками в ходе Северной войны и основания Санкт-Петербурга в 1703 г. В 1704 г. царь подарил этот остров петербургскому губернатору А. Д. Меншикову, но в 1714 г. забрал свой подарок назад. В том же году французский военный инженер С. Лепинас выполнил фиксационный план острова.

План устройства городского центра и назначение каждого острова Невской дельты изначально не были проработаны Петром I. Поначалу основное внимание царь уделял Петербургскому и Адмиралтейскому островам. К концу 1715 г. у Петра возник план устроить центр города на Васильевском острове.

Согласно описанию Санкт-Петербурга Ф-Х. Вебера на 1715 г. остров застраивался согласно плану одобренному Петром I. Была застроена одна улица, деревянными домами с черепичной крышей, были возведены каменные дома знатных господ. Первым начал застраиваться верхний угол острова, где уже стояли ветряные мельницы (Беспятых 1991: 115). Население острова в первой трети XVIII в. составляли дворяне и купцы, которым по царским указам надлежало вести здесь строительство. Одной из первых появилась улица «механиков, художников и архитекторов», прибывших из Франции специалистов и мастеровых людей, известная как Французская слобода. Она располагалась между 2-й и 3-й линиями и была снесена во второй четверти XVIII в.

Изначально освоение острова, при А. Д. Меншикове шло достаточно медленно. Очевидно, одной из первых построек является дворец самого Меншикова. Он зафиксирован на планах 1700-х гг. Строительство деревянного дворца Меншикова, начавшись в 1704 г., закончилось только к 1710 г. Каменный дворец Меншикова представлял собой кирпичное здание в три этажа в итальянском стиле крытом железными листами, окрашенными в розовый цвет. У дома имелись два флигеля и сводчатый подвал. Около дома, за небольшим каналом располагалась княжеская кирпичная церковь (Беспятых 1991: 115).

В первой четверти XVIII в. почти весь Васильевский остров был покрыт лесами и болотами, которые пересекались многочисленными извилистыми дорогами и тропами. Таким образом, Васильевский остров в 1716-1717 гг. был еще мало застроен. Однако, в это время уже был решен вопрос о строительстве центра города на Васильевском острове, поэтому многие ранее выстроенные дома подлежали сносу, чтобы уступить место на берегу реки каменным домам знати. В 1717 г. на набережной Невы строились каменные дома П. Апраксина, царицы Прасковьи Федоровны, вице-губернатора Клокачева, генеральши Полонской, поручика Арсеньева, сибирского царевича. Переносу подлежали также и стоявшие на стрелке Васильевского острова лесопильные ветряные мельницы. По линии нынешнего Большого проспекта на Васильевском острове проходила широкая просека-аллея, в конце которой на берегу моря стоял деревянный дом с башней, служившей маяком, подходящим к Петербургу кораблям. По берегу Малой Невы (нынешняя набережная Макарова) жили архитекторы, садовники и мастеровые князя Меншикова. Остальная часть Васильевского острова и в 1716—1717 гг. была еще не освоена.

Уже с апреля 1716 г. основному населению города места под застройку отводились только на Васильевском острове. В том же году был составлен (по-видимому, архитектором Д. Трезини) проект застройки Петербурга; в этом проекте воплощалась любимая идея Петра — идея строительства города, прорезанного сетью каналов, похожие на амстердамские. Каналы должны были пересекать Васильевский остров по направлению его нынешних проспектов и линий. В следующем году архитектор Ж. Б. Леблон составил новый проект планировки Васильевского острова, однако строительство продолжалось по чертежу Трезини. Вплоть до 1719 г. застройка Васильевского острова шла очень медленно, несмотря на то, что теперь этому вопросу уделялось правительством большое внимание. Поэтому, для того чтобы скорее осуществить намеченный план, было решено прибегнуть к мерам принуждения и сделать застройку Васильевского острова повинностью всей страны. По указу от 12 февраля 1719 г. обязанность строить дома на Васильевском острове была возложена на дворян (имевших свыше 40 крестьянских дворов) и купцов. Размер участка, отводившегося под застройку, определялся для дворян в зависимости от числа крестьянских дворов, которыми они владели.

В 1726 г., т. е. через 7 лет после начала интенсивной застройки Васильевского острова, положение оставляло желать еще много лучшего. Больше половины всех участков еще не было даже роздано под застройку, на розданных же участках закончено лишь 467 домов (26.5%), из которых более 75% составляли дома деревянные.

В 1767 г. был утвержден план деления его территории на городскую часть, предместье и пригород. Граница города пролегла между 12-й и 13-й линиями.

Предместье охватывало остальную застроенную часть по 12-ю линию, тяготеющую к берегу Большой Невы, и Галерное селение. Однако в конце XVIII в. большую часть территорий вернули в городскую черту, а в 1808 г. присоединили и Гавань.

Согласно описанию острова И.Г. Георги конца XVIII в., застроенная часть города состоит из пяти кварталов, которые по описи 1789 г. заключали в себе 22 каменных и 16 деревянных казенных, 148 каменных и 349 деревянных обывательских домов. К 1784 г. число жителей острова составляло 18 443 человека.

В первые десятилетия XIX века возросло каменное строительство на острове. Двух и даже трехэтажные дома появились не только на набережной большой Невы и на 1-й линии, но и за Малым проспектом. Вместе с тем деревянная застройка все еще была основной на большинстве линий и проспектов. Она представляла собой одноэтажные, реже двухэтажные дома с жилыми флигелями, служебными строениями и сараями. В глубину участка тянулись сады и огороды. Как каменные, так и деревянные дома сдавались внаем, но чаще съемщикам предоставлялись квартиры или комнаты. Только в 1830-х годах стали появляться первые «доходные дома», построенные специально для сдачи квартир.

Начало освоения и застройки северо-восточной части Васильевского острова начинается в первой четверти XVIII в. В этот период времени начинается прокладка Малого проспекта и строительство деревянных зданий вдоль него. К середине XVIII в. застройка Малого пр. достигла 8-й линии, возле которой трассу перегораживал приток реки Смоленки. Местность вдоль 8-ой линии начала застраиваться деревянными домами с 1720-х гг. Приток Смоленки у перекрестка 8 линии и Малого пр. был засыпан в первой трети XIX в. За перекрестком улица превращалась в проселочную дорогу среди огородов. В начале XIX в. за 8 и 9 линиями закрепились роль коммуникации, связывающей Васильевский остров с Голодаем. В 1880-х гг. по ней проложили линию конно-железной дороги, а в 1914 г. пустили трамвай.

Участок обследования расположен на пересечении проезжей части Биржевой линии поперек дома № 14. Данный участок расположен в районе засыпанного Биржевого канала, некогда проходящего вдоль здания Старого Гостиного (Биржевого) двора.

Биржевая линия

Эта улица ограничивает с западной стороны Стрелку Васильевского острова и проходит от Тифлисской улицы до набережной Макарова. Длина - 309 метров. Была проложена в первой трети XVIII века. Тогда же вдоль нее прорыли канал, засыпанный во второй половине столетия. Начало капитальной застройки положил Гостиный двор, сооруженный на нечетной стороне в 1722 — 1735 годах по проекту Д. Трезини, после завершения строительства его помещения использовались в качестве пакгаузов для морского торгового порта. Там же в XVIII веке находилась портовая биржа. По ней и дано существующее название линии, закрепившееся в

1830-х годах. В 1790-х годах на ряде планов города было зафиксировано название Коллежская улица. Перспектива в сторону Большой Невы совпадает с внутренним проездом вдоль главного здания Петербургского государственного университета, а за Малой Невой замыкается зданием бывшего Тучкова буяна. В 1950-х годах по оси Биржевой линии разбили бульвар. В XIX веке Гостиный двор неоднократно, ремонтировали, вносили изменения в облик фасада, а с 1910 года начали разбирать то западный корпус. На освободившемся месте возвели ряд крупных зданий. Одно из них — дом № 1 — Библиотека Академии наук, спроектированная архитектором Р.Р. Марфельдом.

Биржевой Гостиный двор

Первый гостиный двор, выстроенный в 1705 г., находился на Троицкой площади на Санкт-Петербургском острове, второй, созданный по проекту Доменико Трезини в 1722 г. – на Тучковой набережной Васильевского острова и использовался для складов экспортных товаров и в последствии назывался Портовым гостиным двором.

По проекту арх. Доменико Трезини, разработанному в 1716-1720 гг., на Стрелке Васильевского острова должна была располагаться главная площадь города. По плану Трезини на восточной оконечности острова была организована Коллежская площадь с главенствующим зданием Двенадцати коллегий, Сената и Синода. Здесь же предполагалось строительство Гостиного двора, Собора и Биржи. Первый план застройки Д. Трезини был воплощен лишь частично - на берегу Невы построены Кунсткамера и Дворец Прасковьи Федоровны, на берегу Малой Невы - каменный Гостиный двор и ряд жилых домов, здесь же располагались портовые службы: таможня, склад и торговая биржа. Строительство началось при Петре I, работы завершены после кончины императора.

В 1720-1730-х гг. сюда с Троицкой площади перевели Морской торговый порт. Возле Гостиного двора разгружали корабли, здесь же находилась биржа. «В Петербурге все ещё опасались появления вражеских кораблей», -этим объясняется расположение Морского торгового порта в центре города, а не на побережье Финского залива. В середине XIX в. новые корабли с глубокой осадкой уже не могли заходить в Неву. Торговый порт в 1885 г. перевели на Гутуевский остров. Порт на Стрелке был упразднен. Незастроенная часть ВО оставалась не благоустроенной, использовалась как луг и заливалась водой во время наводнений.

В северной части Стрелки на незастроенном участке намечалось строительство Мытного двора, который южным фасадом выходил на площадь. Здание Мытного двора в этот период имело в плане форму трапеции, вытянутой с востока на запад.

В 1732 г. составлен проект расширения здания, первоначально предназначенного под Мытный двор с тем, чтобы разместить в нем оба торговых

заведения. Этим проектом плану здания была придана форма неправильного пятиугольника. Впервые контур нового здания изображен на плане 1732-1733 гг.

Для оформления внутреннего пространства Стрелки (на которое выходили служебные постройки) проектом было предусмотрено пристроить к зданиям «лавки Гостиного двора».

В XIX в. Гостиный двор неоднократно реставрировали. К. Росси изменял фасад здания для соответствия его Коллежской площади. Помещения Гостиного Двора использовались и в качестве склада. В 1910 г. начали разбирать западный корпус здания. Несмотря на возраст постройки, стены оказались настолько прочными, что пришлось их взрывать. От старого здания осталась лишь стена (Тифлисская ул., 1), галереи первого этажа заложены.

Министерство торговли и промышленности - Военная академия тыла и транспорта - Военная академия материально-технического обеспечения

Здание построено на месте Старого Гостиного двора, возведенного в 1720-х гг. по проекту арх. Д. Трезини (совр. адрес - наб. Макарова 6,8 - Тифлисская ул., 1), и снесенного в связи с возведением здания Министерства торговли и промышленности.

Массивное пятиэтажное здание возведено в 1914-1915 гг. по проекту арх. М. М. Перетятковича для Министерства торговли и промышленности.

После установления власти Советов здание Министерства было передано в распоряжение Совета народного хозяйства Северной области.

Затем здесь размещалась Военно-политическая академия им. Н. Г. Толмачева.

Сейчас - Военная академия тыла и транспорта.

Библиотека Академии наук

С 1910 г. начали разбирать западный корпус Гостиного двора. На освободившемся месте возвели ряд крупных зданий. Одно из них - дом N 1 - Библиотека Академии наук, спроектированная арх. Р. Р. Марфельдом. Ее возведение, начатое в 1913 г., было закончено, за исключением фасадов, в 1914 г. гражд. инж. Р. А. Берзенном. Около десяти лет здание занимал военный госпиталь. В 1920-х гг. арх. Я. Я. Кетчер завершил отделку фасадов, и в здание вновь переехала библиотека. В 1960 г. к старому зданию сделали пристройку, а в 1978 по проекту ГипроНИИ возвели корпус во дворе.

Марфельд выполнил проект в неоклассическом духе, с колоннадой коринфского ордера на главном фасаде, однако при завершении строительства в 1920-х гг. арх. Я. Я. Кетчером это сооружение получило более строгий облик, близкий к конструктивизму.

В середине 1920-х гг. часть помещений здесь занимал Азиатский музей, в 1930-х - Институт славяноведения, которым руководил академик Н. С. Державин, а также Институт книги, документа, письма, где директором был академик А. С.

Орлов, и Институт истории науки и техники. В 1940-х гг. тут располагался Институт востоковедения, в 1940-1960-х - Ленинградское отделение Института истории СССР и другие академические учреждения.

Доходный дом Елисеевых - Государственный Оптический институт им. С. И. Вавилова - Университет информационных технологий механики

Четырехэтажный дом № 14 построил в 1861-1862 гг. арх. Н. П. Гребенка для знаменитой купеческой семьи Елисеевых. Здесь располагалась их контора и квартиры. Внутри дома до сих пор хорошо сохранились дубовый кабинет с кессонированным потолком и мозаичными картинами, винтовая мраморная лестница и огромные - от пола до потолка - зеркала на площадке второго этажа. Интерьеры выполнены в 1892 г. по проекту арх. Г. В. Барановского.

В дворовом флигеле размещалась шоколадная фабрика.

После передачи этого и соседних зданий Оптическому институту здесь находились квартиры его сотрудников. С 1918 по 1940 год жил организатор и первый директор ГОИ академик Д. С. Рождественский, с 1932 по 1951, с перерывом, - физик-оптик, президент АН СССР С. И. Вавилов, имя которого носит ГОИ. С момента основания по 1968 год в институте работал академик А. А. Лебедев, возглавлявший разработку первого советского электронного микроскопа.

Участок дома 14 принадлежал жене статского советника Е.Е. Политковской.

В 1860-х гг. его купил Г. П. Елисеев. В 1861-1862 гг. арх. Н. П. Гребенка построил четырехэтажный дом.

Существующий дом № 12 по Биржевой линии был построен при Г. П. Елисееве в 1884 г. по проекту арх. А. К. Бруни. Фасад этого дома украшало изображение государственного герба, которым был награжден Торговый дом "Братья Елисеевы", а надстройка и перестройка здания велись в 1894 г. арх. Г. В. Барановским.

В доме №14, где располагалась контора и квартиры до сих пор сохранились дубовый кабинет с кессонированным потолком и мозаичными картинами, винтовая мраморная лестница и огромные - от пола до потолка - зеркала на площадке второго этажа. На угловом участке дома №16/2 в первой половине XIX в. были сооружены каменные двухэтажные склады с классическим фасадом. Там в 1824 г. купец П. Е. Елисеев открыл винную торговлю, с которой и началась история фирмы. В 1868-1869 гг. Н. П. Гребенка расширил склады, и они считались грандиозным сооружением своего времени.

Фасад дома решен в формах ранней эклектики. Этажи разделены тягами. Нижний этаж занимали магазины и контора торгового дома "Братья Елисеевы".

На соседнем участке в 1884 г. был построен дом для Г. П. Елисеева.

В 1820-х гг. Елисеевы открыли лавку на Биржевой линии, в доме Политковского.

С начала 1860-х гг. на протяжении двух десятилетий Елисеевы скупали землю со строениями на участке, ограниченном Биржевой линией, Биржевым и Волховским переулками. Три дома с землей на Биржевой линии № 12, 14 и 16 были куплены в период между 1861 и 1868 гг. Дома с землей по Биржевому пер. и Волховскому пер. куплены в 1869 г. Другой дом с землей тоже по Биржевому пер. куплен в том же году.

В 1862 г. Григорий Петрович Елисеев начал строительство собственных винных подвалов.

С 1860-х гг. Григорий Петрович Елисеев с семейством жил на Биржевой линии. К концу своей жизни ему принадлежали четыре каменных дома на Биржевой линии и два дома, расположенные по обеим сторонам Биржевого переулка.

В 1952 г. Институтом этнографии им. Н. Н. Миклухо-Маклая Академии наук СССР на Стрелке Васильевского Острова впервые в Ленинграде были проведены охранные археологические раскопки памятников XVIII в. А. Д. Грач провел археологические раскопки в Таможенном переулке, на территории, прилегающей к зданию Кунсткамеры, где располагается ИЭ АН СССР – МАЭ РАН. Результаты работ были опубликованы отдельной книгой «Археологические раскопки в Ленинграде. К характеристике культуры и быта населения Петербурга XVIII в.» (Л., 1957 г.). В 1963 г. на месте бывшего кладбища у Благовещенской церкви он открыл захоронение выдающегося ученого-путешественника, первооткрывателя Камчатки С. П. Крашенинникова.

В рамках начального этапа работ по программе археологического изучения Санкт-Петербурга в 1996-1997 гг. производились наблюдения над культурным слоем города. Культурные напластования были зафиксированы на углу 4-ой линии и Малого пр., собран подъемный материал на территории Благовещенского сквера, на Университетской наб., 7/9 (Михайлова, Кузьмин и др. 2004: 73-74).

В 2009 г. был осуществлен археологический надзор на территории Благовещенского сада, был собран многочисленный подъемный материал и зафиксирована стратиграфия культурных напластований в котлованах и траншеях. Были зафиксированы могилы XVIII в., обнаружен клад монет середины XIX в, прослежены ямы и каменные кладки, в центре сада были зафиксированы остатки крупной деревянной конструкции (Мурашкин, Городилов и др. 2010: 53-72).

В мае 2012 г. сотрудниками Отдела охранной археологии ИИМК РАН были проведены предварительные археологические исследования территории бывшего монастырского подворья, по адресу 8-я линия В.О., д.61, корп. 2. Было заложено 4 археологических шурфа общей площадью 16 кв.м. В результате работ выяснилось, что в юго-западной части участка (1 и 4 шурф) слои XVIII в. не сохранились и, вероятно, были уничтожены в ходе строительной деятельности. В северо-восточной

части (2 и 3 шурф) были прослежены христианские погребения, что позволило локализовать месторасположение участка кладбища при церкви Благовещения (Блохин, Поликарпова 2013: 13-24).

В мае 2014 г. археологическая экспедиция Отдела охранной археологии ИИМК РАН провела предварительное археологическое обследование на участке планируемого строительства, расположенного по адресу: Санкт-Петербург, Василеостровский район, пересечение Среднего пр. и 7-й линии Васильевского острова у станции метро «Василеостровская». В ходе предварительного археологического обследования территории было заложено четыре шурфа, размерами 2×2 м, общей площадью 16 кв. м. В ходе археологических работ были обнаружены фрагменты каменных фундаментов и сооружений XIX в. (шурфы 1–4), культурный слой и остатки деревянных построек XVIII в. (шурфы 2 и 4), слои погребенной почвы первой половины XVIII в. (шурф 4) (Семенов, Елшин, Смирнов 2015: 49-56).

На шведских планах конца XVII в. отображена система поселений вдоль берегов Невы и ее притоков, исходя из плана 1676 г авторства Бергенгейма, исследуемая местность расположена на острове Hirvisarj, поселение отмечено на стрелке острова. Такая же ситуация прослеживается на плане 1698 г.

На «Генеральном плане Петербурга» 1738 г. отмечено здание Мытного двора с Гостиным двором. На гравюре 1750-х гг. и на «Аксонметрическом плане» Сент-Илера изображено здание Старого Гостиного двора и прилегающей окрестности.

На карте из атласа Санкт-Петербурга 1798 г. видно, что уже в то время Биржевой канал был засыпан и вдоль Гостиного двора пролегал улица.

В первой четверти XIX в., согласно «Подробному плану Санкт-Петербурга 1828 г. генерал майора Шуберта» топографическая ситуация не меняется.

На картах второй половины XIX в. ситуация не меняется, вплоть до начала XX в., когда Гостиный двор был снесен.

Таким образом, на основании анализа картографического материала, архивных и литературных источников, были сделаны следующие выводы:

- непосредственно на территории исследуемого участка объекты археологического наследия ранее не фиксировались;
- исследуемый участок расположен в исторически сложившемся районе Василевский остров;
- район участка обследования в XVI-XVII в., согласно картографическим данным, не был освоен;
- первые известные строения непосредственно вблизи участка обследования возникли в 30-е гг. XVIII в;

- в настоящее время участок обследования расположен на проезжей части Биржевой линии;
- при производстве полевых археологических разведок на участке обследования, возможны обнаружения сохранившего культурного слоя XVIII в. и следы засыпанного канала.

Полевые археологические работы на участке обследования проводились в соответствии с методическими указаниями и требованиями «Положения о порядке проведения археологических полевых работ и составления научной отчетной документации», утвержденного постановлением Бюро Отделения историко-филологических наук Российской академии наук от 20 июня 2018 № 32.

Было проведено натурное обследование территории земельного участка в границах изысканий по адресу: Санкт-Петербург, Биржевая линия, дом 14, литера А, с визуальным осмотром местности с целью поиска памятников археологии, выраженных в рельефе местности.

Натурные полевые исследования проводились в виде осуществления пеших маршрутов на территории земельного участка. Для обследования линейного земельного участка в качестве осевой линии использовались границы проектируемого объекта, предоставленные заказчиком.

В ходе проведения обследования проводилась фотофиксация территории. При прохождении маршрутов с целью обнаружения выходов культурного слоя и артефактов осматривались встречающиеся обнажения грунта естественного и антропогенного происхождения. На перспективных для обнаружения памятников археологии участках производилась закладка шурфов, ориентированных по сторонам света, направленных на поиск культурного слоя и древних артефактов. Количество и места расположения шурфов были обусловлены геоморфологическим состоянием местности и степенью освоенности обследуемой территории, и определялось с таким расчетом, чтобы обеспечить полное выявление и определение границ всех объектов археологического наследия, попадающих в пределы обследуемых земельных участков, с учетом историко-библиографических изысканий и существующих методических рекомендаций 1 шурф на 1 км (при линейных обследованиях). Размеры шурфов – 2x2 м. Разборка грунта в процессе шурфовки производилась вручную по стратиграфическим слоям с разнородными культурными прослойками и соответствующим им общим планиграфическим горизонтам фиксации. Для выявления структуры плотных поверхностей и удаления грунта в стесненных условиях при расчистке использовались щетки, кисти и совки. Глубина шурфов включала всю толщу напластований, осуществлялась контрольная прокопка верхней части археологически стерильного слоя, подстилающего почвенный горизонт (материка). Все разведочные шурфы, документировались, в том

числе фотографически, и фиксировались дневниковыми записями. При фиксации находок и объектов в культурном слое, вычерчивании планов горизонтов съятия, профилей бортов шурфов и разрезов использовалась разработанная в ИИМК РАН в 2010 г. методика электронной фиксации и совмещённый с ней программный комплекс. Чертежи планов и стратиграфических профилей были выполнены при помощи системы автоматизированного проектирования и черчения (САПР) с использованием методов фотограмметрии. Для картирования рекогносцировочных шурфов, выявленных объектов и общевидовых фотографий ландшафтной ситуации использованы имеющиеся в распоряжении экспедиции растровые карты масштаба 1:50000 и 1:100000 в формате JPG, а также топографический план масштаба 1:500 в формате DWG, предоставленный заказчиком. Привязка шурфов и зачисток на участках землеотводов к системе мировых координат произведена с помощью портативных приборов глобального позиционирования Garmin MONTANA. Географические координаты (широта, долгота), определенные в зависимости от внешних условий приема с точностью 5-20 м с помощью встроенных в геоинформационную систему QGIS программных алгоритмов переведены в местную систему координат МСК-1964. Основные этапы работ фиксировались с помощью цифровых фотоаппаратов с разрешением не менее 5 Мрх. Для указания масштаба и ориентации по сторонам света при фотографировании использовался набор телескопических реек длиной 4 м с сантиметровыми делениями, двухцветная стрелка «север». Все высотные отметки на планах и разрезах представлены в Балтийской системе высот (далее БС). После окончания разведочных работ все шурфы рекультивировались, что подтверждается фотографически.

Шурф 1

Шурф заложен в восточной части участка обследования на территории, пешеходной зоны между поребриком и зелеными насаждениями. Шурф расположен на углу зелёной зоны и пешеходной набивной дорожки. Дневная поверхность шурфа представлена газоном.

Размеры шурфа составили 2х2 м, максимальная глубина (с учетом контрольного прокопа материка) – 2,8 м, ориентация - по сторонам света.

Была зафиксирована следующая стратиграфия напластований:

1. Дёрн – мощность до 0,06 м, высотные отметки 3.65-3.59 м БС. Современная дневная поверхность.
2. Серая гумусированная супесь – мощность до 0,10 м, высотные отметки 3.60-3.50 м БС. Современная почва
3. Коричневая мешаная супесь с включениями битого кирпича- мощность до 0,20 м, высотные отметки 3.50-3.30 м БС. Нивелировочная подсыпка.

4. Темно-серая мешаная супесь с включениями строительного мусора и кирпичного боя - мощность до 0,10 м, высотные отметки 3.30-3.20 м БС. Засыпка булыжного мощения. Нивелировочная подсыпка.

5. Булыжное мощение 1 – мощность до 0,08 м. На отметках 3.20 -3.22 в западной части шурфа было расчищено булыжное мощение в виде валунов среднего размера в центре с окантовкой по краям валунами более крупного размера.

6. Булыжное мощение 2 -мощность 0,05 м. Под первым мощением после расчистки прослойки аморфной супеси было вскрыто фрагментарно сохранившееся булыжное мощение, рисунок не читается.

7. Мешаная серая аморфная супесь с включениями строительного мусора и кирпичного боя – мощность до 0,80 м.

8. Мешаная темно-коричневая супесь с включениями кирпичного боя – мощность до 0,60 м.

9. Темно-коричневая гумусированная супесь – мощность до 0,20. Погребенная почва. Слой достаточно однородный, ярко выраженный, в юго-восточной части шурфа читается перекоп.

10. Материк – светло-желтая супесь – выявлен на отметках 1.38-1.37 м БС.

Стратиграфия шурфа представляет собой слои, образующие современную дневную поверхность, перекрывающие подсыпки, нивелирующие и поднимающие уровень дневной поверхности относительно предыдущего этапа освоения территории. Всего из шурфа собрано 593 единицы археологического материала. После завершения камерального этапа работ, коллекция предметов будет передана в музейный фонд РФ. Объекты археологического наследия не выявлены.

После окончания работ все шурфы были рекультивированы до уровня дневной поверхности на момент начала работ методом обратной засыпки грунта.

В результате проведенного археологического обследования земельного участка в границах изысканий по адресу: Санкт-Петербург, Биржевая линия, дом 14, литера А зафиксировано отсутствие остатков наземных древних сооружений, артефактов, имеющих историко-культурную ценность, культурного слоя или иных следов пребывания здесь человека в древности, которые можно было бы отнести к объектам археологического наследия. Результаты проведенных в рамках государственной историко-культурной экспертизы археологических полевых работ отражены в полном научно-техническом отчете (Прил. 3).

Обоснования вывода экспертизы

1. В соответствии с заключением уполномоченного органа охраны объектов культурного наследия (письмо Комитета по государственному контролю, использованию и охране памятников истории и культуры Правительства Санкт-Петербурга № 01-25-24973/20-0-1 от 21.12.2020 г.), на территории участка изысканий **отсутствуют** объекты (выявленные объекты) культурного (в том числе археологического) наследия. КГИОП **не располагает сведениями** о наличии либо отсутствии объектов, обладающих признаками объектов культурного наследия в границах данного участка.

2. Согласно проведенным историко-архивным исследованиям на территории земельного участка в границах изысканий по адресу: Санкт-Петербург, Биржевая линия, дом 14, литера А объекты, которые можно было бы отнести к объектам археологического наследия, **отсутствуют**.

3. В соответствии со статьей 45-1 Федерального закона от 25.06.2002 №73-ФЗ «Об объектах культурного наследия (памятниках истории и культуры) народов Российской Федерации» на территории земельного участка в границах изысканий по адресу: Санкт-Петербург, Биржевая линия, дом 14, литера А проведены археологические полевые работы в форме археологической разведки. Работы выполнены в соответствии с методическими указаниями и требованиями «Положения о порядке проведения археологических полевых работ и составления научной отчетной документации», утвержденного постановлением Бюро Отделения историко-филологических наук Российской академии наук от 20 июня 2018 № 32 и иных нормативно-правовых актов в сфере охраны объектов культурного наследия и хорошо документированы. Результаты обследования отражены в полном научно-техническом отчете. В ходе проведенных в рамках государственной историко-культурной экспертизы археологических полевых работ объектов археологического наследия **не обнаружено**.

4. Представленные материалы исчерпывающие и доказывают археологическую изученность земельного участка в границах изысканий по адресу: Санкт-Петербург, Биржевая линия, дом 14, литера А.

Вывод экспертизы

Экспертом сделан вывод о возможности (положительное заключение) проведения земляных, строительных, мелиоративных и (или) хозяйственных работ, предусмотренных статьей 25 Лесного кодекса Российской Федерации работ по использованию лесов и иных работ на земельном участке в границах изысканий по адресу: Санкт-Петербург, Биржевая линия, дом 14, литера А в связи с отсутствием выявленных объектов археологического наследия на указанном земельном участке, подлежащем воздействию земляных, строительных, мелиоративных и (или) хозяйственных работ, предусмотренных статьей 25 Лесного кодекса Российской Федерации работ по использованию лесов и иных работ.

Перечень приложений к экспертизе:

- Приложение 1* Копия Технического задания к договору № 26/02/2021 от 24 февраля 2021 года.
- Приложение 2* Копия письма Комитета по государственному контролю, использованию и охране памятников истории и культуры Правительства Санкт-Петербурга № 01-25-24973/20-0-1 от 21.12.2020 г.
- Приложение 3* Копия Полного научно-технического отчета о выполнении научно-исследовательских археологических работ в виде историко-культурного научного археологического обследования (разведки) с целью проведения государственной историко-культурной экспертизы земельного участка в границах изысканий по адресу: Санкт-Петербург, Биржевая линия, дом 14, литера А, выполненного Отделом охранной археологии ИИМК РАН.
- Приложение 4* Схема расположения земельного участка на кадастровой карте территории.
- Приложение 5* Копия письма ООО «ВотерПрайсИнвест» № 834/21 от 10.12.2021 г. с обоснованием отсутствия градостроительного плана земельного участка.
- Приложение 6* Копия письма ООО «ВотерПрайсИнвест» № 835/21 от 10.12.2021 г. с обоснованием отсутствия Выписок из Единого государственного реестра недвижимости об объекте недвижимости.
- Приложение 7* Копия справки № 14102/33 – 125.5-37 от 09.12.2021 г.
- Приложение 8* Копия доверенности № 14102/33-161.5-3 от 11 января 2021 г.
- Приложение 9* Сведения об экспертах.
- Приложение 10* Выдержки из приказа № 997 от 17.07.2019 г. «Об утверждении статуса аттестованного эксперта по проведению государственной историко-культурной экспертизы».

Приложение 11 Выдержки из приказа № 1537 от 17.09.2021 г. «Об утверждении статуса аттестованного эксперта по проведению государственной историко-культурной экспертизы».

Приложение 12 Выдержки из приказа № 1668 от 11.10.2021 г. «Об утверждении статуса аттестованного эксперта по проведению государственной историко-культурной экспертизы».

Приложение 13 Выдержки из приказа № 2211 от 13.12.2018 г. «Об утверждении статуса аттестованного эксперта по проведению государственной историко-культурной экспертизы».

Приложение 14 Выдержки из приказа № 2330 от 25.12.2018 г. «Об утверждении статуса аттестованного эксперта по проведению государственной историко-культурной экспертизы».

Приложение 15 Выдержки из приказа № 219 от 27.02.2019 г. «Об утверждении статуса аттестованного эксперта по проведению государственной историко-культурной экспертизы».

Эксперт и руководитель археологических исследований Субботин А.В.

«22» декабря 2021 г.

Документ подписан усиленными квалифицированными электронными подписями в соответствии с п. 22 Положения о Государственной историко-культурной экспертизе, утвержденного постановлением Правительства от 15 июля 2009 г. № 569

Приложение 1

**Копия Технического задания к договору № 26/02/2021
от 24 февраля 2021 года**

ТЕХНИЧЕСКОЕ ЗАДАНИЕ

на проведение научно-исследовательских археологических работ в виде историко-культурного научного археологического обследования (разведки) и подготовку акта государственной историко-культурной экспертизы земельного участка в границах изысканий по адресу: Санкт-Петербург, Биржевая линия, дом 14, литера А

1. Общие положения

1.1. Наименование Работ: проведение научно-исследовательских археологических работ в виде историко-культурного научного археологического обследования (разведки) и подготовку акта государственной историко-культурной экспертизы земельного участка в границах изысканий по адресу: Санкт-Петербург, Биржевая линия, дом 14, литера А

1.2. Заказчик: ООО "ВотерПрайсИнвест"

1.3. Исполнитель: ИИМК РАН

1.4. Стадия работ: проектная.

1.5. Район исследования: СПб, Василеостровский район.

1.6. Основание выполнения работ: письмо Комитета по государственному контролю, использованию и охране памятников истории и культуры №01-25-24973/20-0-1 от 21.12.2020 г.

1.7. Протяженность объекта: 40 м.

2. **Объект экспертизы:** земельный участок в границах изысканий по адресу: Санкт-Петербург, Биржевая линия, дом 14, литера А.

3. Основная нормативно-техническая документация

3.1. Федеральный закон РФ "Об объектах культурного наследия (памятниках истории и культуры) народов Российской Федерации" от 25 июня 2002 года N 73-ФЗ.

3.2. Федеральный закон №7-ФЗ от 10.01.2002 г «Об охране окружающей среды».

3.3. Постановление Совета министров СССР "Об охране и использовании памятников истории и культуры" от 16 сентября 1982 г.

3.4. Постановление Правительства РФ от 12.09.2015 N 972 "Об утверждении Положения о зонах охраны объектов культурного наследия (памятников истории и культуры) народов Российской Федерации и о признании утратившими силу отдельных положений нормативных правовых актов Правительства Российской Федерации";

3.5. Постановление Правительства РФ от 15.07.2009 г. № 569 «Об утверждении Положения о государственной историко-культурной экспертизе»;

3.6. Положение о порядке проведения археологических полевых работ и составления научной отчетной документации (утверждено постановлением Бюро Отделения историко-филологических наук Российской академии наук от 20 июня 2018 г. №32).

4. Состав работ

Первый этап:

4.1. Получение разрешения (открытый лист) на право проведения археологических работ.

4.2. Архивно-библиографические исследования, составление исторической справки и создание ситуационного плана.

4.2.1. Проведение архивных исследований, касающихся сведений о наличии археологических памятников в обследуемой зоне.

Заказчик _____

Исполнитель _____

- 4.2.2. Визуальное обследование участка исследований.
- 4.2.3. Составление краткой исторической справки.
- 4.3. Археологическое обследование участка:
- 4.3.1. Выявление памятников археологии на основании наличия подземного материала, особенностей рельефа и иных данных.
- 4.3.2. Привязка обнаруженных памятников к территории застройки.
- 4.3.3. Описание ландшафтной характеристики расположения обнаруженных памятников и фиксируемых нарушений поверхности объекта.
- 4.3.4. Разбивка археологических шурфов - 1 шурф.
- 4.3.5. Фотофиксация в процессе подготовки к закладке шурфов.
- 4.3.6. Выборка культурных напластований из шурфов по слоям, с трехмерной фиксацией находок на плане шурфа.
- 4.3.7. Выявление археологического материала в культурном слое.
- 4.3.8. Изучение культурного слоя в процессе закладки шурфов с зачисткой профилей для получения вертикальных разрезов.
- 4.3.9. Фотофиксация процесса работ, отдельных находок и скоплений материала *in situ*.
- 4.3.10. Фото- и графо- фиксация профилей стенок шурфов и обнаруженных ям.
- 4.3.11. Отбор археологического материала из заполнения ям и сооружений, полевая консервация вещевого материала.
- 4.3.12. Вычерчивание профилей шурфов, текстуальное описание стратиграфии, культурного слоя, материка и иных объектов в шурфах.
- 4.3.13. Ведение полевой документации.
- 4.4. Камеральные работы.
- 4.4.1. Очистка или мытье находок, при необходимости оперативная первичная консервация предметов из разрушающихся материалов
- 4.4.2. Статистическая обработка массовых находок. Шифровка находок.
- 4.4.3. Составление полевых описей индивидуальных и массовых находок.
- 4.4.4. Зарисовка находок.
- 4.4.5. Фотографирование находок.
- При необходимости:
- 4.4.6. Определение остеологического материала и отбор образцов в коллекцию
- 4.4.7. Определение зерен и семян.
- 4.4.8. Определение пород образцов древесины.
- 4.4.9. Дендрохронологический и радиоуглеродный анализ образцов.
- 4.4.10. Атрибуция нумизматических находок.
- 4.4.11. Атрибуция воинских и других знаков.
- 4.4.12. Эпиграфический анализ находок с надписями.
- 4.4.13. Атрибуция изделий с клеймами изготовителей.
- 4.5. Подготовка коллекций к передаче на постоянное хранение в Государственный музейный фонд
- 4.6. Написание полного научно-технического отчёта.
- 4.7. Уведомление об окончании первого этапа.
- Второй этап:**
- 4.8. Подготовка акта государственной историко-культурной экспертизы земельного участка.
- 4.9. Передача акта государственной историко-культурной экспертизы в региональный орган охраны объектов культурного наследия.

5. Отчетная документация.

- 5.1. Полный научно-технический отчет в 2 экземплярах на бумажном носителе (1 экземпляр для Заказчика, 1 экземпляр для Исполнителя);

Заказчик _____

Исполнитель _____

Акт государственной историко-культурной экспертизы земельного участка в 1 экземпляре на электронном носителе;

копия сопроводительного письма в региональный орган охраны объектов культурного наследия о передаче акта государственной историко-культурной экспертизы в 1 экземпляре на бумажном носителе.

5.2. Отчетная документация предоставляется в электронном видах в формате Adobe Acrobat (*.pdf).

6. Требования к выполнению работ.

6.1. Отчетная документация должна соответствовать требованиям «Положения о порядке проведения археологических полевых работ и составления научной отчетной документации», утвержденного постановлением бюро Отделения историко-филологических наук Российской академии наук от «20» июня 2018 г. №32 и Положения о государственной историко-культурной экспертизе (утв. Постановлением Правительства №569 от 15 июля 2009 г.)

Генеральный директор
ООО «ВотерПрайсИнвест»



/С.Ю. Свербежкин/
М.П.

Заместитель Директора ИИМК РАН



/Н.Ф. Соловьева/
М.П.

Заказчик

Исполнитель

Приложение 2

**Копия письма Комитета по государственному контролю,
использованию и охране памятников истории и культуры
Правительства Санкт-Петербурга № 01-25-24973/20-0-1 от
21.12.2020 г**



ПРАВИТЕЛЬСТВО САНКТ-ПЕТЕРБУРГА
КОМИТЕТ ПО ГОСУДАРСТВЕННОМУ
КОНТРОЛЮ, ИСПОЛЬЗОВАНИЮ
И ОХРАНЕ ПАМЯТНИКОВ
ИСТОРИИ И КУЛЬТУРЫ
(КГИОП)

пл. Ломоносова, д. 1, Санкт-Петербург, 191023
Тел. (812) 315-43-03, (812) 571-64-31, Факс (812) 710-42-45
E-mail: kgiop@gov.spb.ru
<https://www.gov.spb.ru>, <http://kgiop.ru>

№ 01-25-24973/20-0-1 от 21.12.2020

Заместителю
генерального директора
ООО «ВотерПрайсИнвест»

Крошкиной Л.В.

Московский пр. д. 103, корп. 3,
лит. А, офис 206,
Санкт-Петербург, 196006

Уважаемая Людмила Владимировна!

В ответ на Ваше обращение о предоставлении информации о наличии в границах изысканий по адресу: Санкт-Петербург, Биржевая линия, дом 14, литера А, объектов культурного наследия, выявленных объектов культурного наследия, объектов, обладающих признаками объектов культурного наследия, охранных и защитных зон, КГИОП сообщает следующее.

Согласно представленной Вами схеме участок изысканий в соответствии с Законом Санкт - Петербурга от 19.01.2009 № 820-7 «О границах объединенных зон охраны объектов культурного наследия, расположенных на территории Санкт-Петербурга, режимах использования земель и требованиях к градостроительным регламентам в границах указанных зон» (далее – Закон № 820-7) расположен в границах единой охраной зоны ООЗ(06), а также в единой зоне регулирования застройки и хозяйственной деятельности ОЗРЗ-1(06).

На территории участка изысканий отсутствуют объекты (выявленные объекты) культурного (в том числе археологического) наследия. КГИОП не располагает сведениями о наличии либо отсутствии объектов, обладающих признаками объектов культурного наследия в границах данного участка. В связи с этим, а также в соответствии с требованиями статьи 30 Закона № 73 - ФЗ, требуется проведение государственной историко-культурной экспертизы земельного участка. Согласно требованиям п. 11(3) Положения о государственной историко-культурной экспертизе», утвержденного постановлением Правительства Российской Федерации от 15.07.2009 № 569 (далее – Положение), государственная историко-культурная экспертиза земельного участка проводится путем археологической разведки.

В непосредственной близости от границ участка изысканий находится объект культурного наследия регионального значения «Дом Елисеевых с флигелями» (Санкт-Петербург, Биржевая линия). В целях обеспечения сохранности вышеуказанного объекта рабочая документация должна содержать раздел обеспе

ДОКУМЕНТ ПОДПИСАН
ЭЛЕКТРОННОЙ ПОДПИСЬЮ

Сертификат 617E950067AC7EBD42D786CFC432CE3A
Владелец Яковлев Петр Олегович
Действителен с 02.11.2020 по 02.11.2021

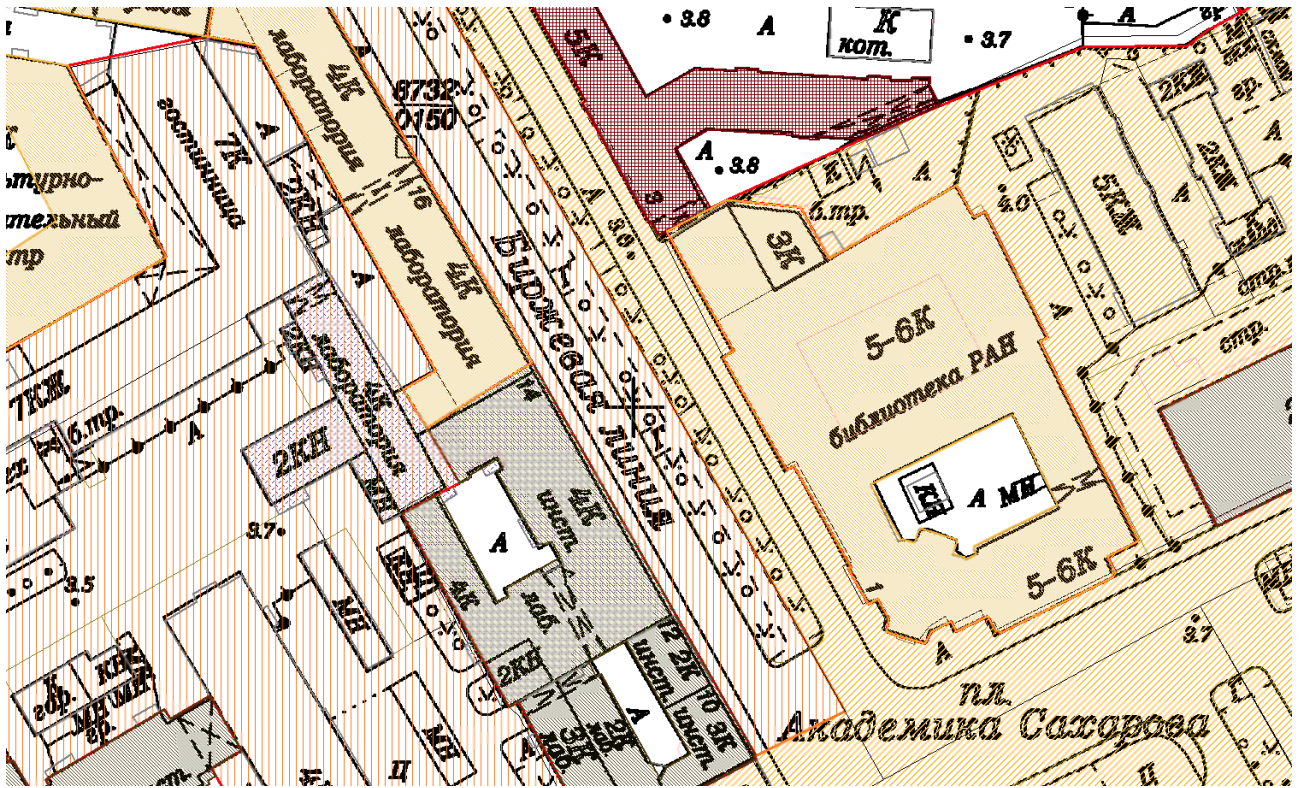
культурного наследия, расположенного на земельном участке, непосредственно связанном с участками проведения работ.

Согласно требованиям статьи 30 Закона № 73-ФЗ, документация или разделы документации, обосновывающие меры по обеспечению сохранности объекта культурного наследия на земельном участке, непосредственно связанном с земельным участком в границах территории объекта культурного наследия, являются объектом государственной историко-культурной экспертизы, проводимой в соответствии с требованиями Положения.

Приложение: схема участка на 1 л.

**Начальник Управления
государственного реестра
объектов культурного наследия**

П.О. Яковлев



Приложение 3

Копия Полного научно-технического отчета о выполнении научно-исследовательских археологических работ в виде историко-культурного научного археологического обследования (разведки) с целью проведения государственной историко-культурной экспертизы земельного участка в границах изысканий по адресу: Санкт-Петербург, Биржевая линия, дом 14, литера А, выполненного Отделом охранной археологии ИИМК РАН



ФЕДЕРАЛЬНОЕ ГОСУДАРСТВЕННОЕ БЮДЖЕТНОЕ УЧРЕЖДЕНИЕ НАУКИ
ИНСТИТУТ ИСТОРИИ МАТЕРИАЛЬНОЙ КУЛЬТУРЫ
РОССИЙСКОЙ АКАДЕМИИ НАУК (ИИМК РАН)

Экз. _____

ПОЛНЫЙ НАУЧНО-ТЕХНИЧЕСКИЙ ОТЧЕТ

**Историко-культурное научное археологическое обследование
(разведки) с целью проведения государственной историко-культурной
экспертизы земельного участка в границах изысканий по адресу: Санкт-
Петербург, Биржевая линия, дом 14, литера А**

Отв. исполнитель А.В. Субботин

Инв. № подл.	Подпись и дата	Взам. инв. №

Санкт-Петербург
2021

Российская академия наук
ИНСТИТУТ ИСТОРИИ МАТЕРИАЛЬНОЙ КУЛЬТУРЫ
(ИИМК РАН)

УДК: 902.21(470.23-25)

ББК: 63.4(2)

Инв.№ _____

Гриф. _____

Экз. _____

УТВЕРЖДАЮ:

ПРИНЯТО К СВЕДЕНИЮ:

ООО «ВотерПрайсИнвест»

« ____ » _____ 2021 г.

Зам. Директора ИИМК РАН

К.И.Н.

Н.Ф. Соловьева



_____ 2021 г.

ПОЛНЫЙ НАУЧНО-ТЕХНИЧЕСКИЙ ОТЧЕТ

ИСТОРИКО-КУЛЬТУРНОЕ НАУЧНОЕ АРХЕОЛОГИЧЕСКОЕ
ОБСЛЕДОВАНИЕ (РАЗВЕДКИ) С ЦЕЛЬЮ ПРОВЕДЕНИЯ
ГОСУДАРСТВЕННОЙ ИСТОРИКО-КУЛЬТУРНОЙ ЭКСПЕРТИЗЫ
ЗЕМЕЛЬНОГО УЧАСТКА В ГРАНИЦАХ ИЗЫСКАНИЙ ПО АДРЕСУ: САНКТ-
ПЕТЕРБУРГ, БИРЖЕВАЯ ЛИНИЯ, ДОМ 14, ЛИТЕРА А

26/02/2021-2021-ТО

Объект по адресу: г. Санкт-Петербург, Василеостровский район, Биржевая линия, д. 14,
литера А

Основание: Договор № 26/02/2021 от 24 февраля 2021 года

Заказчик: ООО «ВотерПрайсИнвест»

Исполнитель: ИИМК РАН

Отв. исполнитель  А. В. Субботин

Санкт-Петербург

2021

Подп. и дата

Взам. инв. №

Инв. № дубл.

Подп. и дата

Инв. № подл.

СПИСОК ИСПОЛНИТЕЛЕЙ

Руководитель работ,

к.и.н.

А.В. Субботин

Заместители руководителя,

м.н.с.

Е.Ю. Кононович (ведение
полевого дневника,
фотографическая фиксация,
подготовка иллюстративного
материала подготовка
исторической справки и
картографических материалов)

лаборант

Н.В. Силаева (камеральная
обработка материала)

фотограф

И.Г. Самоваров (подготовка
фотографий археологического
материала)

лаборанты

А.А. Гуцин
А.А. Кадыгробов
О.Г. Раззак
Н.А. Кубло
М.М. Городилов
Н.В. Попов

Инв. № подл.	Подп. и дата	Инв. № дубл.	Взам. инв. №	Подп. и дата						
					Ли	Изм.	№ докум.	Подп.	Дата	
					26/02/2021-2021-ТО					
										Лист
										2

РЕФЕРАТ

Отчет 118 с., 38 рис., 13 источников, 3 прил.

САНКТ-ПЕТЕРБУРГ, ВАСИЛЕОСТРОВСКИЙ РАЙОН, БИРЖЕВАЯ ЛИНИЯ, ШУРФ, АРХЕОЛОГИЧЕСКАЯ РАЗВЕДКА.

Отчет содержит результаты археологической разведки, произведенной в октябре 2021 г. на земельном участке в границах изысканий по адресу: Санкт-Петербург, Биржевая линия, дом 14, литера А.

Протяженность обследованного участка – 40 м.

Работы проведены на основании Открытого Листа № 2031-2021, выданного Министерством культуры РФ 20 августа 2021 г. Субботину А.В. (Приложение Б).

Цель исследований заключалась в определении наличия или отсутствия объектов культурного, в том числе и археологического, наследия, включенных в реестр, выявленных объектов культурного наследия, либо объектов, обладающих признаками объекта культурного наследия, на обследуемом земельном участке.

В ходе полевых археологических работ произведен натурный осмотр участка, заложен 1 шурф размерами 2х2 м, общей площадью 4 кв. м., с целью выявления культурного слоя на территории обследования.

На обследованном участке объекты археологического наследия и признаки наличия объектов археологического наследия не обнаружены.

Инва. № подп	Подп. и дата					Лист	
	Взам. инв. №						3
	Инва. № дубл.						
	Подп. и дата						
	Инва. № подп						
Ли	Изм.	№ докум.	Подп.	Дата	26/02/2021-2021-ТО		

СОДЕРЖАНИЕ

НОРМАТИВНО-ПРАВОВАЯ БАЗА	5
ОПРЕДЕЛЕНИЯ И СОКРАЩЕНИЯ	7
ВВЕДЕНИЕ.....	9
1. ИСТОРИЧЕСКАЯ СПРАВКА.....	11
1.1. Топонимика исследуемого района	11
1.2. История освоения Васильевского острова Санкт-Петербурга	11
1.3. Картографический анализ	20
1.4. Археологические изыскания на Васильевском острове.....	21
2. ФИЗИКО-ГЕОГРАФИЧЕСКАЯ ХАРАКТЕРИСТИКА РАЙОНА РАБОТ	24
3. МЕТОДИКА ПОЛЕВЫХ ИССЛЕДОВАНИЙ.....	26
4. ПОЛЕВЫЕ ИССЛЕДОВАНИЯ	29
ЗАКЛЮЧЕНИЕ	33
СПИСОК ИСТОЧНИКОВ И ЛИТЕРАТУРЫ	34
СПИСОК ИЛЛЮСТРАЦИЙ.....	36
АЛЬБОМ ИЛЛЮСТРАЦИЙ.....	39
ПРИЛОЖЕНИЕ А КОПИЯ ПИСЬМА КГИОП	67
ПРИЛОЖЕНИЕ Б КОПИЯ ОТКРЫТОГО ЛИСТА.....	70
ПРИЛОЖЕНИЕ В. ПОЛЕВАЯ ОПИСЬ НАХОДОК.....	71

Подп. и дата						Лит	Лист	Листов
Взам. инв. №						26/02/2021-2021-ТО-С		
Инв. № дубл.						Полный научно-технический отчет		
Подп. и дата	Лит	Изм.	№ докум.	Подп.	Дата	ИИМК РАН		
	Разраб.		Субботин А.В.	<i>AS</i>	13.11			
Инв. № подл.	Утв.		Соловьева Н.Ф.	<i>СФ</i>	13.11			

НОРМАТИВНО-ПРАВОВАЯ БАЗА

Настоящие исследования проводились во исполнение требований ст. 28 Федерального закона № 73-ФЗ от 25 июня 2002 «Об объектах культурного наследия (памятниках истории и культуры) народов Российской Федерации» на основании следующих нормативно-правовых актов:

1. Федеральный Закон РФ "Об объектах культурного наследия (памятниках истории и культуры) народов Российской Федерации" от 25 июня 2002 года № 73-ФЗ;

2. Федеральный Закон РФ "Об охране окружающей природной среды" от 10.01.2002 № 7-ФЗ;

3. Постановление Совета министров СССР "Об охране и использовании памятников истории и культуры" от 16 сентября 1982 г. № 865;

4. Инструкция о порядке учета, обеспечения сохранности, содержания, использования и реставрации недвижимых памятников истории и культуры, утвержденная Приказом Министерства культуры СССР от 13 мая 1986 г. № 203;

5. Инструкция по экологическому обоснованию хозяйственной и иной деятельности Минприроды РФ, утвержденная приказом Минприроды от 29.12.1995 г. № 539;

6. Положение о порядке проведения археологических полевых работ и составления научной отчетной документации, по форме утвержденного постановлением бюро Отделения историко-филологических наук Российской академии наук от «20» июня 2018 г. № 32.;

7. Положение о едином государственном реестре объектов культурного наследия (памятников истории и культуры) народов Российской Федерации (утверждено приказом Министерства культуры РФ от 03.12.2011 № 954);

8. Положение о государственной историко-культурной экспертизе (утверждено Постановлением Правительства Российской Федерации от 15.07.2009 № 569);

Подп. и дата									
Взам. инв. №									
Инв. № дубл.									
Подп. и дата									
Инв. № подл.									
									Лист
									5
Ли	Изм.	№ докум.	Подп.	Дата	26/02/2021-2021-ТО				

9. Методические рекомендации по заполнению паспорта объекта культурного наследия (утверждены приказом Росохранкультуры от 21.06.2010 г. № 100);

10. Постановление правительства Российской Федерации от 20 февраля 2014 г. № 127 «Об утверждении правил выдачи, приостановления и прекращения действия разрешений (открытых листов) на проведение работ по выявлению и изучению объектов археологического наследия»;

11. Методика определения границ территорий объектов археологического наследия (рекомендована письмом Министерства культуры Российской Федерации от 27.01.2012 № 12-01-39/05-АБ);

12. Закон Санкт-Петербурга о границах зон охраны объектов культурного наследия на территории Санкт-Петербурга и режимах использования земель в границах указанных зон и о внесении изменений в закон Санкт-Петербурга «О генеральном плане Санкт-Петербурга и границах зон охраны объектов культурного наследия на территории Санкт-Петербурга» от 19 января 2009 года N 820-7.

Инв. № подл.	Подп. и дата				
	Взам. инв. №				
Инв. № дубл.	Подп. и дата				
	Инв. № подл.				
26/02/2021-2021-ТО					Лист
					6
Ли	Изм.	№ докум.	Подп.	Дата	

ОПРЕДЕЛЕНИЯ И СОКРАЩЕНИЯ

В настоящем научно-техническом отчёте применяются следующие термины с соответствующими определениями:

археологические разведки – проведение на поверхности земли или под водой научных исследований объектов археологического наследия без осуществления земляных работ либо с осуществлением локальных земляных работ с общей площадью не более 20 м² на каждом объекте археологического наследия с исследованием культурного слоя путем заложения шурфов или без таковых, в том числе с полным или частичным изъятием археологических предметов в целях выявления объектов археологического наследия, уточнения сведений о них и (или) планирования мероприятий по обеспечению их сохранности;

культурный слой – слой в земле или под водой, содержащий следы существования человека, время возникновения которых превышает 100 лет и включающий археологические предметы;

поврежденный культурный слой – культурный слой, нарушенный, перемещенный, переотложенный в результате природных процессов, либо антропогенного вмешательства последних 100 лет (обратной засыпки траншей или строительных котлованов ранее откопанным культурным слоем, размыва берегов водоемов, в том числе искусственных и иных подобных процессов);

объект археологического наследия – частично или полностью скрытые в земле или под водой следы существования человека в прошлых эпохах (включая все связанные с такими следами археологические предметы и культурные слои), основным или одним из основных источников информации о которых являются археологические раскопки или находки;

археологические предметы – движимые вещи, основным или одним из основных источников информации о которых, независимо от обстоятельств их

Инв. № подл.	Подп. и дата				
	Взам. инв. №				
	Инв. № дубл.				
	Подп. и дата				
26/02/2021-2021-ТО					
Ли	Изм.	№ докум.	Подп.	Дата	Лист 7

обнаружения, являются археологические раскопки, или находки, в том числе предметы, обнаруженные в результате таких раскопок или находок;

археологический шурф – прямоугольное в плане разведочное вскрытие грунта, площадь которого может варьировать от 1 до 20 кв. метров;

индивидуальные археологические находки – археологические предметы, в том числе и фрагментированные, созданные человеком из камня, кости, глины, металла, стекла и иного материала, каждый из которых обладает значительным потенциалом для археологических исследований и (или) использования в экспозиционно-выставочной деятельности, определяемыми исследователем с учетом хронологической и историко-культурной специфики памятника археологии;

камеральная обработка – часть археологических полевых работ, включающая лабораторную обработку и научный анализ коллекций и полевой документации;

разрешение (открытый лист) – документ, выдаваемый федеральным органом охраны объектов культурного наследия на основании заключения Российской академии наук и подтверждающий право на проведение одного из видов археологических полевых работ (археологических разведок, археологических раскопок, археологических наблюдений).

Используемые сокращения:

БС – Балтийская система высот 1977 г.

ГАИМК - Государственная академия истории материальной культуры

ИИМК РАН – Институт истории материальной культуры Российской академии наук.

ОАН – Объект археологического наследия

ОКН – Объект культурного наследия

ФЗ – Федеральный Закон

Подп. и дата
Взам. инв. №
Инв. № дубл.
Подп. и дата
Инв. № подл.

Ли	Изм.	№ докум.	Подп.	Дата

26/02/2021-2021-ТО

Лист

8

ВВЕДЕНИЕ

В октябре 2021 года археологической экспедицией Отдела охранной археологии ИИМК РАН было произведено историко-культурное научное археологическое обследование (разведки) с целью проведения государственной историко-культурной экспертизы земельного участка в границах изысканий по адресу: Санкт-Петербург, Биржевая линия, дом 14, литера А (рис. 1-6).

Общая протяженность трассы обследования – 40 м.

Работы осуществлялись на основании договора № 26/02/2021 от 24 февраля 2021 года, заключенного между ИИМК РАН и ООО «ВотерПрайсИнвест», а также на основании Открытого Листа № 2031-2021 от 20 августа 2021 г., выданного Субботину А.В. на право проведения археологических полевых работ на территории Адмиралтейского, Василеостровского, Красногвардейского, Кронштадтского, Московского, Невского и Центрального районов г. Санкт-Петербурга. Срок действия Открытого листа – с 20 августа 2021 г. по 31 декабря 2021 г. (Приложение Б).

В соответствии с письмом Комитета по государственному контролю, использованию и охране памятников истории и культуры № 01-25-24973/20-0-1 от 21.12.2020 г. на территории участка изысканий отсутствуют объекты (выявленные объекты) культурного (в том числе археологического) наследия. КГИОП не располагает сведениями о наличии либо отсутствии объектов, обладающих признаками объектов культурного наследия в границах данного участка. В непосредственной близости от границ участка изысканий находится объект культурного наследия регионального значения «Дом Елисеевых с флигелями» (Приложение А).

В связи с этим, а также в соответствии с требованиями ст. 30 ФЗ от 25.06.2002 № 73-ФЗ «Об объектах культурного наследия (памятниках истории и культуры) народов Российской Федерации» необходимо проведение государственной историко-культурной экспертизы земельного участка, путем археологических разведок.

Инд. № подл.	Подп. и дата					26/02/2021-2021-ТО	Лист 9
	Взам. инв. №						
	Инд. № дубл.						
	Подп. и дата						
Инд. № подл.	Ли	Изм.	№ докум.	Подп.	Дата		

До начала полевых археологических работ была собрана историко-библиографическая информация, подготовлен комплект исторических карт с нанесенными на них границами участка обследования (рис. 1-12).

Цель проведения работ на участке обследования – определение наличия или отсутствия объектов культурного, в том числе и археологического, наследия, включенных в реестр, выявленных объектов культурного наследия, либо объектов, обладающих признаками объекта культурного наследия, на обследуемом земельном участке.

Задача археологических исследований на участке обследования заключалась в выявлении, фиксации и исследовании остатков археологических (исторических) памятников, культурных слоев, конструкций и сооружений, массовых и индивидуальных находок путем визуального обследования и заложения разведывательных археологических шурфов (археологические разведки).

В ходе полевых археологических работ произведен натурный осмотр участка, заложен 1 шурф размерами 2х2 м, общей площадью 4 м², с целью выявления культурного слоя на территории обследования. В ходе работ была собрана коллекция из 593 единиц артефактов (Приложение В). После завершения камерального этапа работ, коллекция предметов будет передана в музейный фонд РФ.

В результате проведенных работ объекты, обладающие признаками объекта культурного наследия на территории, отводимой под строительство, не выявлены.

Инд. № подл.	Подп. и дата				
	Взам. инв. №				
	Инд. № дубл.				
	Подп. и дата				
26/02/2021-2021-ТО					
Ли	Изм.	№ докум.	Подп.	Дата	Лист 10

1. ИСТОРИЧЕСКАЯ СПРАВКА

1.1. Топонимика исследуемого района

Василеостровский район - административно-территориальная единица, один из четырёх центральных районов Санкт-Петербурга. Точное происхождение названия острова не установлено. Согласно топониму прибалтийско-финского происхождения, название острова — Hirvisaari, что означает Лосиный остров. В Новгородской писцовой книге 1500 г. в перечне Никольского Ижорского погоста упомянут «Васильев остров». Известно также письмо от 2 июля 1426 г. из Нарвского магистрата властям города Ревеля, где упоминается русский житель под именем Сава (Sabe) с Васильева острова (Wassilighenholm), что на Неве (in der Nu).

1.2. История освоения Васильевского острова Санкт-Петербурга

Первые археологические свидетельства заселения территорий, входящих в пределы современного Санкт-Петербурга, известны в районе Лахты и Сестрорецкого разлива, и датируются периодом неолита и раннего железного века.

Племена, жившие в районе южного берега Финского залива, в том числе воль и ижора, вошли в IX в. в состав Новгородского государства. Территория будущего Санкт-Петербурга в новгородские времена находилась на землях Никольско-Ижорского и Спасско-Городненского погостов Ореховского уезда, входившего в состав Вотской пятины. Писцовая книга 1500 г. свидетельствует о том, что крестьяне выращивали рожь, овес, ячмень и лен. Было развито скотоводство, в некоторых погостах существенную роль играла охота. Рыбная ловля была развита в местностях, лежащих по берегам реки Невы. В XV веке с формированием централизованного Русского государства, к Московским землям были присоединены новгородские, в том числе Вотская пятина. «Освоение невских берегов – одна из проблем истории русского Северо-запада. Известно, что, начиная с VIII–X вв., по Неве, проходил международный водный путь, связывавший Восточную Европу с Балтийским регионом. Однако на ее побережье практически не известны следы оседлости этого времени. Не

Ивл. № подл.	Подп. и дата	Ивл. № дубл.	Взам. ивл. №	Подп. и дата	Ли	Изм.	№ докум.	Подп.	Дата	26/02/2021-2021-ТО	Лист
	11										

выявлены здесь и археологические памятники более позднего времени – вплоть до XIV столетия» (Сорокин 2008: 351).

Начало освоения Васильевского острова началось за несколько столетий до основания Петербурга. Согласно «Переписной окладной книге по Новгороду Вотской пятины» 1500 г., на «Васильевском острове» жили рыбаки, имелись пашни. К тому времени относится и первая фиксация его названия. Некоторые научные гипотезы производят его от имени Новгородских посадников Василия Селезня, Василия Казимира и Василия Ананьина. Есть версия и о происхождении названия от имени некоего рыбака Василия, одного из первопоселенцев острова. В XVII в., когда остров являлся частью Швеции, он носил название Даммархольм (Даммар Гольм), что означает Прудовый остров.

В период шведского владычества остров принадлежал шведскому военачальнику Я. Делагарди, мыза которого располагалась на стрелке.

Полномасштабное освоение острова началось после завоевания этой территории русскими войсками в ходе Северной войны и основания Санкт-Петербурга в 1703 г. В 1704 г. царь подарил этот остров петербургскому губернатору А. Д. Меншикову, но в 1714 г. забрал свой подарок назад. В том же году французский военный инженер С. Лепинас выполнил фиксационный план острова.

План устройства городского центра и назначение каждого острова Невской дельты изначально не были проработаны Петром I. Поначалу основное внимание царь уделял Петербургскому и Адмиралтейскому островам. К концу 1715 г. у Петра возник план устроить центр города на Васильевском острове.

Согласно описанию Санкт-Петербурга Ф-Х. Вебера на 1715 г., остров застраивался согласно плану одобренному Петром I. Была застроена одна улица, деревянными домами с черепичной крышей, были возведены каменные дома знатных господ. Первым начал застраиваться верхний угол острова, где уже стояли ветряные мельницы (Беспярых 1991: 115). Население острова в первой трети XVIII в. составляли дворяне и купцы, которым по царским указам надлежало вести здесь строительство. Одной из первых появилась улица

Инв. № подл.	Подп. и дата				
	Взам. инв. №				
	Инв. № дубл.				
	Подп. и дата				
	Инв. № подл.				
Ли	Изм.	№ докум.	Подп.	Дата	26/02/2021-2021-ТО
					Лист 12

«механиков, художников и архитекторов», прибывших из Франции специалистов и мастеровых людей, известная как Французская слобода. Она располагалась между 2-й и 3-й линиями и была снесена во второй четверти XVIII в.

Изначально освоение острова, при А. Д. Меншикове шло достаточно медленно. Очевидно, одной из первых построек является дворец самого Меншикова. Он зафиксирован на планах 1700-х гг. Строительство деревянного дворца Меншикова, начавшись в 1704 г., закончилось только к 1710 г. Каменный дворец Меншикова представлял собой кирпичное здание в три этажа в итальянском стиле, крытом железными листами, окрашенными в розовый цвет. У дома имелись два флигеля и сводчатый подвал. Около дома, за небольшим каналом располагалась княжеская кирпичная церковь (Беспятых 19991: 115).

В первой четверти XVIII в. почти весь Васильевский остров был покрыт лесами и болотами, которые пересекались многочисленными извилистыми дорогами и тропами. Таким образом, Васильевский остров в 1716-1717 гг. был еще мало застроен. Однако, в это время уже был решен вопрос о строительстве центра города на Васильевском острове, поэтому многие ранее выстроенные дома подлежали сносу, чтобы уступить место на берегу реки каменным домам знати. В 1717 г. на набережной Невы строились каменные дома П. Апраксина, царицы Прасковьи Федоровны, вице-губернатора Клокачева, генеральши Полонской, поручика Арсеньева, сибирского царевича. Переносу подлежали также и стоявшие на стрелке Васильевского острова лесопильные ветряные мельницы. По линии нынешнего Большого проспекта на Васильевском острове проходила широкая просека-аллея, в конце которой на берегу моря стоял деревянный дом с башней, служившей маяком, подходящим к Петербургу кораблям. По берегу Малой Невы (нынешняя набережная Макарова) жили архитекторы, садовники и мастеровые князя Меншикова. Остальная часть Васильевского острова и в 1716—1717 гг. была еще не освоена.

Уже с апреля 1716 г. основному населению города места под застройку отводились только на Васильевском острове. В том же году был составлен (по-

Инв. № подл.	Подп. и дата				
	Взам. инв. №				
	Инв. № дубл.				
	Подп. и дата				
					26/02/2021-2021-ТО
Ли	Изм.	№ докум.	Подп.	Дата	Лист 13

видимому, архитектором Д. Трезини) проект застройки Петербурга; в этом проекте воплощалась любимая идея Петра — идея строительства города, прорезанного сетью каналов, похожие на амстердамские. Каналы должны были пересекать Васильевский остров по направлению его нынешних проспектов и линий. В следующем году архитектор' Ж. Б. Леблон составил новый проект планировки Васильевского острова, однако строительство продолжалось по чертежу Трезини. Вплоть до 1719 г. застройка Васильевского острова шла очень медленно, несмотря на то, что теперь этому вопросу уделялось правительством большое внимание. Поэтому, для того чтобы скорее осуществить намеченный план, было решено прибегнуть к мерам принуждения и сделать застройку Васильевского острова повинностью всей страны. По указу от 12 февраля 1719 г. обязанность строить дома на Васильевском острове была возложена на дворян (имевших свыше 40 крестьянских дворов) и купцов. Размер участка, отводившегося под застройку, определялся для дворян в зависимости от числа крестьянских дворов, которыми они владели.

В 1726 г., т. е. через 7 лет после начала интенсивной застройки Васильевского острова, положение оставляло желать еще много лучшего. Больше половины всех участков еще не было даже роздано под застройку, на розданных же участках закончено лишь 467 домов (26.5%), из которых более 75% составляли дома деревянные.

В 1767 г. был утвержден план разделения его территории на городскую часть, предместье и пригород. Граница города пролегла между 12-й и 13-й линиями. Предместье охватывало остальную застроенную часть по 12-ю линию, тяготеющую к берегу Большой Невы, и Галерное селение. Однако в конце XVIII в. большую часть территорий вернули в городскую черту, а в 1808 г. присоединили и Гавань.

Согласно описанию острова И.Г. Георги конца XVIII в., застроенная часть города состоит из пяти кварталов, которые по описи 1789 г. заключали в себе 22 каменных и 16 деревянных казенных, 148 каменных и 349 деревянных

Подп. и дата	
Взам. инв. №	
Инв. № дубл.	
Подп. и дата	
Инв. № подл.	

Ли	Изм.	№ докум.	Подп.	Дата

26/02/2021-2021-ТО

Лист

14

обывательских домов. К 1784 г. число жителей острова составляло 18 443 человека.

В первые десятилетия XIX века возросло каменное строительство на острове. Двух и даже трехэтажные дома появились не только на набережной большой Невы и на 1-й линии, но и за Малым проспектом. Вместе с тем деревянная застройка все еще была основной на большинстве линий и проспектов. Она представляла собой одноэтажные, реже двухэтажные дома с жилыми флигелями, служебными строениями и сараями. В глубину участка тянулись сады и огороды. Как каменные, так и деревянные дома сдавались внаем, но чаще съемщикам предоставлялись квартиры или комнаты. Только в 1830-х годах стали появляться первые «доходные дома», построенные специально для сдачи квартир.

Начало освоения и застройки северо-восточной части Васильевского острова начинается в первой четверти XVIII в. В этот период времени начинается прокладка Малого проспекта и строительство деревянных зданий вдоль него. К середине XVIII в. застройка Малого пр. достигла 8-й линии, возле которой трассу перегораживал приток реки Смоленки. Местность вдоль 8-ой линии начала застраиваться деревянными домами с 1720-х гг. Приток Смоленки у перекрестка 8 линии и Малого пр. был засыпан в первой трети XIX в. За перекрестком улица превращалась в проселочную дорогу среди огородов. В начале XIX в. за 8 и 9 линиями закрепились роль коммуникации, связывающей Васильевский остров с Голодаем. В 1880-х гг. по ней проложили линию конно-железнодорожной, а в 1914 г. пустили трамвай.

Участок обследования расположен на пересечении проезжей части Биржевой линии поперек дома № 14. Данный участок расположен в районе засыпанного Биржевого канала, некогда проходящего вдоль здания Старого Гостиного (Биржевого) двора.

Биржевая линия

Эта улица ограничивает с западной стороны Стрелку Васильевского острова и проходит от Тифлисской улицы до набережной Макарова. Длина - 309

Инв. № подл.	Подп. и дата					
	Инв. № дубл.	Взам. инв. №				
		Инв. № дубл.				
		Подп. и дата				
		Инв. № подл.				
Ли	Изм.	№ докум.	Подп.	Дата	26/02/2021-2021-ТО	Лист 15

метров. Была проложена в первой трети XVIII века. Тогда же вдоль нее прорыли канал, засыпанный во второй половине столетия. Начало капитальной застройки положил Гостиный двор, сооруженный на нечетной стороне в 1722 — 1735 годах по проекту Д. Трезини, после завершения строительства его помещения использовались в качестве пакгаузов для морского торгового порта. Там же в XVIII веке находилась портовая биржа. По ней и дано существующее название линии, закрепившееся в 1830-х годах. В 1790-х годах на ряде планов города было зафиксировано название Коллежская улица. Перспектива в сторону Большой Невы совпадает с внутренним проездом вдоль главного здания Петербургского государственного университета, а за Малой Невой замыкается зданием бывшего Тучкова буяна. В 1950-х годах по оси Биржевой линии разбили бульвар. В XIX веке Гостиный двор неоднократно, ремонтировали, вносили изменения в облик фасада, а с 1910 года начали разбирать то западный корпус. На освободившемся месте возвели ряд крупных зданий. Одно из них — дом № 1 — Библиотека Академии наук, спроектированная архитектором Р.Р. Марфельдом.

Биржевой Гостиный двор

Первый гостиный двор, выстроенный в 1705 г., находился на Троицкой площади на Санкт- Петербургском острове, второй, созданный по проекту Доменико Трезини в 1722 г. – на Тучковой набережной Васильевского острова и использовался для складов экспортных товаров и в последствии назывался Портовым гостиным двором.

По проекту арх. Доменико Трезини, разработанному в 1716-1720 гг., на Стрелке Васильевского острова должна была располагаться главная площадь города. По плану Трезини на восточной оконечности острова была организована Коллежская площадь с главенствующим зданием Двенадцати коллегий, Сената и Синода. Здесь же предполагалось строительство Гостиного двора, Собора и Биржи. Первый план застройки Д. Трезини был воплощен лишь частично - на берегу Невы построены Кунсткамера и Дворец Прасковьи Федоровны, на берегу Малой Невы - каменный Гостиный двор и ряд жилых домов, здесь же

Инд. № подл.	Подп. и дата	Инд. № дубл.	Взам. инв. №	Подп. и дата	Ли	Изм.	№ докум.	Подп.	Дата	26/02/2021-2021-ТО	Лист
											16

располагались портовые службы: таможня, склад и торговая биржа. Строительство началось при Петре I, работы завершены после кончины императора.

В 1720-1730-х гг. сюда с Троицкой площади перевели Морской торговый порт. Возле Гостиного двора разгружали корабли, здесь же находилась биржа. «В Петербурге все ещё опасались появления вражеских кораблей», -этим объясняется расположение Морского торгового порта в центре города, а не на побережье Финского залива. В середине XIX в. новые корабли с глубокой осадкой уже не могли заходить в Неву. Торговый порт в 1885 г. перевели на Гутуевский остров. Порт на Стрелке был упразднен. Незастроенная часть ВО оставалась не благоустроенной, использовалась как луг и заливалась водой во время наводнений.

В северной части Стрелки на незастроенном участке намечалось строительство Мытного двора, который южным фасадом выходил на площадь. Здание Мытного двора в этот период имело в плане форму трапеции, вытянутой с востока на запад.

В 1732 г. составлен проект расширения здания, первоначально предназначенного под Мытный двор с тем, чтобы разместить в нем оба торговых заведения. Этим проектом плану здания была придана форма неправильного пятиугольника. Впервые контур нового здания изображен на плане 1732-1733 гг.

Для оформления внутреннего пространства Стрелки (на которое выходили служебные постройки) проектом было предусмотрено пристроить к зданиям «лавки Гостиного двора».

В XIX в. Гостиный двор неоднократно реставрировали. К. Росси изменял фасад здания для соответствия его Коллежской площади. Помещения Гостиного Двора использовались и в качестве склада. В 1910 г. начали разбирать западный корпус здания. Несмотря на возраст постройки, стены оказались настолько прочными, что пришлось их взрывать. От старого здания осталась лишь стена (Тифлисская ул., 1), галереи первого этажа заложены.

Инв. № подл.	Подп. и дата					
	Инв. № дубл.	Взам. инв. №				
		Подп. и дата				
		Инв. № инв.				
		Инв. № инв.				
26/02/2021-2021-ТО					Лист	
Ли	Изм.	№ докум.	Подп.	Дата	17	

Министерство торговли и промышленности - Военная академия тыла и транспорта - Военная академия материально-технического обеспечения

Здание построено на месте Старого Гостиного двора, возведенного в 1720-х гг. по проекту арх. Д. Трезини (совр. адрес - наб. Макарова 6,8 - Тифлисская ул., 1), и снесенного в связи с возведением здания Министерства торговли и промышленности

Массивное пятиэтажное здание возведено в 1914-1915 гг. по проекту арх. М. М. Перетятковича для Министерства торговли и промышленности.

После установления власти Советов здание Министерства было передано в распоряжение Совета народного хозяйства Северной области.

Затем здесь размещалась Военно-политическая академия им. Н. Г. Толмачева.

Сейчас - Военная академия тыла и транспорта.

Библиотека Академии наук

С 1910 г. начали разбирать западный корпус Гостиного двора. На освободившемся месте возвели ряд крупных зданий. Одно из них - дом N 1 - Библиотека Академии наук, спроектированная арх. Р. Р. Марфельдом. Ее возведение, начатое в 1913 г., было закончено, за исключением фасадов, в 1914 г. гражд. инж. Р. А. Берзеном. Около десяти лет здание занимал военный госпиталь. В 1920-х гг. арх. Я. Я. Кетчер завершил отделку фасадов, и в здание вновь переехала библиотека. В 1960 г. к старому зданию сделали пристройку, а в 1978 по проекту ГипроНИИ возвели корпус во дворе.

Марфельд выполнил проект в неоклассическом духе, с колоннадой коринфского ордера на главном фасаде, однако при завершении строительства в 1920-х гг. арх. Я. Я. Кетчером это сооружение получило более строгий облик, близкий к конструктивизму.

В середине 1920-х гг. часть помещений здесь занимал Азиатский музей, в 1930-х - Институт славяноведения, которым руководил академик Н. С. Державин, а также Институт книги, документа, письма, где директором был академик А. С. Орлов, и Институт истории науки и техники. В 1940-х гг. тут

Инва. № подл.	Подп. и дата	Инва. № дубл.	Взам. инв. №	Подп. и дата	Ли	Изм.	№ докум.	Подп.	Дата	26/02/2021-2021-ТО	Лист
											18

располагался Институт востоковедения, в 1940-1960-х - Ленинградское отделение Института истории СССР и другие академические учреждения.

Доходный дом Елисеевых - Государственный Оптический институт им. С. И. Вавилова - Университет информационных технологий механики

Четырехэтажный дом № 14 построил в 1861-1862 гг. арх. Н. П. Гребенка для знаменитой купеческой семьи Елисеевых. Здесь располагалась их контора и квартиры. Внутри дома до сих пор хорошо сохранились дубовый кабинет с кессонированным потолком и мозаичными картинами, винтовая мраморная лестница и огромные - от пола до потолка - зеркала на площадке второго этажа. Интерьеры выполнены в 1892 г. по проекту арх. Г. В. Барановского.

В дворе флигеле размещалась шоколадная фабрика.

После передачи этого и соседних зданий Оптическому институту здесь находились квартиры его сотрудников. С 1918 по 1940 год жил организатор и первый директор ГОИ академик Д. С. Рождественский, с 1932 по 1951, с перерывом, - физик-оптик, президент АН СССР С. И. Вавилов, имя которого носит ГОИ. С момента основания по 1968 год в институте работал академик А. А. Лебедев, возглавлявший разработку первого советского электронного микроскопа.

Участок дома 14 принадлежал жене статского советника Е.Е. Политковской.

В 1860-х гг. его купил Г. П. Елисеев. В 1861-1862 гг. арх. Н. П. Гребёнка построил четырехэтажный дом.

Существующий дом № 12 по Биржевой линии был построен при Г. П. Елисееве в 1884 г. по проекту арх. А. К. Бруни. Фасад этого дома украшало изображение государственного герба, которым был награжден Торговый дом "Братья Елисеевы", а надстройка и перестройка здания велись в 1894 г. арх. Г. В. Барановским.

В доме №14.где располагалась контора и квартиры до сих сохранились дубовый кабинет с кессонированным потолком и мозаичными картинами, винтовая мраморная лестница и огромные - от пола до потолка - зеркала на

Подп. и дата
Взам. инв. №
Инв. № дубл.
Подп. и дата
Инв. № подл.

Ли	Изм.	№ докум.	Подп.	Дата

26/02/2021-2021-ТО

Лист

19

площадке второго этажа. На угловом участке дома №16/2 в первой половине XIX в. были сооружены каменные двухэтажные склады с классическим фасадом. Там в 1824 г. купец П. Е. Елисеев открыл винную торговлю, с которой и началась история фирмы. В 1868-1869 гг. Н. П. Гребенка расширил склады, и они считались грандиозным сооружением своего времени.

Фасад дома решен в формах ранней эклектики. Этажи разделены тягами. Нижний этаж занимали магазины и контора торгового дома "Братья Елисеевы".

На соседнем участке в 1884 г. был построен дом для Г. П. Елисеева.

В 1820-х гг. Елисеевы открыли лавку на Биржевой линии, в доме Политковского.

С начала 1860-х гг. на протяжении двух десятилетий Елисеевы скупали землю со строениями на участке, ограниченном Биржевой линией, Биржевым и Волховским переулками. Три дома с землей на Биржевой линии № 12, 14 и 16 были куплены в период между 1861 и 1868 гг. Дома с землей по Биржевому пер. и Волховскому пер. куплены в 1869 г. Другой дом с землей тоже по Биржевому пер. куплен в том же году.

В 1862 г. Григорий Петрович Елисеев начал строительство собственных винных подвалов.

С 1860-х гг. Григорий Петрович Елисеев с семейством жил на Биржевой линии. К концу своей жизни ему принадлежали четыре каменных дома на Биржевой линии и два дома, расположенные по обеим сторонам Биржевого переулка.

1.3. Картографический анализ

На шведских планах конца XVII в. отображена система поселений вдоль берегов Невы и ее притоков, исходя из плана 1676 г авторства Бергенгейма, исследуемая местность расположена на острове Nirvisarj, поселение отмечено на стрелке острова (рис. 4). Такая же ситуация прослеживается на плане 1698 г. (рис. 5).

На «Генеральном плане Петербурга» 1738 г. отмечено здание Мытного двора с Гостиным двором (Рис. 6). На гравюре 1750-х гг. и на

Инд. № подл.	Подп. и дата						Лист 20
	Взам. инв. №						
	Инд. № дубл.						
	Подп. и дата						
	Ли	Изм.	№ докум.	Подп.	Дата	26/02/2021-2021-ТО	

«АксонOMETрическом плане» Сент-Илера изображено здание Старого Гостиного двора и прилегающей окрестности (рис. 7-8).

На карте из атласа Санкт-Петербурга 1798 г. видно, что уже в то время Биржевой канал был засыпан и вдоль Гостиного двора пролегла улица (рис. 9).

В первой четверти XIX в., согласно «Подробному плану Санкт-Петербурга 1828 г. генерал майора Шуберта» топографическая ситуация не меняется (рис. 10).

На картах второй половины XIX в. ситуация не меняется, вплоть до начала XX в., когда Гостиный двор был снесен (рис. 11-12).

1.4. Археологические изыскания на Васильевском острове

В 1952 г. Институтом этнографии им. Н. Н. Миклухо-Маклая Академии наук СССР на Стрелке Васильевского Острова впервые в Ленинграде были проведены охранные археологические раскопки памятников XVIII в. А. Д. Грач провел археологические раскопки в Таможенном переулке, на территории, прилегающей к зданию Кунсткамеры, где располагается ИЭ АН СССР – МАЭ РАН. Результаты работ были опубликованы отдельной книгой «Археологические раскопки в Ленинграде. К характеристике культуры и быта населения Петербурга XVIII в.» (Л., 1957 г.). В 1963 г. на месте бывшего кладбища у Благовещенской церкви он открыл захоронение выдающегося ученого-путешественника, первооткрывателя Камчатки С. П. Крашенинникова.

В рамках начального этапа работ по программе археологического изучения Санкт-Петербурга в 1996-1997 гг. производились наблюдения над культурным слоем города. Культурные напластования были зафиксированы на углу 4-ой линии и Малого пр., собран подъемный материал на территории Благовещенского сквера, на Университетской наб., 7/9 (Михайлова, Кузьмин и др. 2004: 73-74).

В 2009 г. был осуществлен археологический надзор на территории Благовещенского сада, был собран многочисленный подъемный материал и зафиксирована стратиграфия культурных напластований в котлованах и траншеях. Были зафиксированы могилы XVIII в., обнаружен клад монет

Ивл. № подл.	Подп. и дата	Ивл. № дубл.	Взам. ивл. №	Подп. и дата	Ли	Изм.	№ докум.	Подп.	Дата	26/02/2021-2021-ТО	Лист
											21

середины XIX в, прослежены ямы и каменные кладки, в центре сада были зафиксированы остатки крупной деревянной конструкции (Мурашкин, Городилов и др. 2010: 53-72).

В мае 2012 г. сотрудниками Отдела охранной археологии ИИМК РАН были проведены предварительные археологические исследования территории бывшего монастырского подворья, по адресу 8-я линия В.О., д.61, корп. 2. Было заложено 4 археологических шурфа общей площадью 16 кв. м. В результате работ выяснилось, что в юго-западной части участка (1 и 4 шурф) слои XVIII в. не сохранились и, вероятно, были уничтожены в ходе строительной деятельности. В северо-восточной части (2 и 3 шурф) были прослежены христианские погребения, что позволило локализовать месторасположение участка кладбища при церкви Благовещения (Блохин, Поликарпова 2013: 13-24).

В мае 2014 г. археологическая экспедиция Отдела охранной археологии ИИМК РАН провела предварительное археологическое обследование на участке планируемого строительства, расположенного по адресу: Санкт-Петербург, Василеостровский район, пересечение Среднего пр. и 7-й линии Васильевского острова у станции метро «Василеостровская». В ходе предварительного археологического обследования территории было заложено четыре шурфа, размерами 2×2 м, общей площадью 16 кв. м. В ходе археологических работ были обнаружены фрагменты каменных фундаментов и сооружений XIX в. (шурфы 1–4), культурный слой и остатки деревянных построек XVIII в. (шурфы 2 и 4), слои погребенной почвы первой половины XVIII в. (шурф 4) (Семенов, Елшин, Смирнов 2015: 49-56).

1.5. Выводы

- В ходе архивно-библиографических исследований установлено, что непосредственно на территории исследуемого участка объекты археологического наследия ранее не фиксировались.
- Исследуемый участок расположен в исторически сложившемся районе Василевский остров.

Инд. № подл.	Подп. и дата	Инд. № дубл.	Взам. инв. №	Инд. № подл.	Подп. и дата	Инд. № подл.	Ли	Изм.	№ докум.	Подп.	Дата	26/02/2021-2021-ТО	Лист
													22

- Район участка обследования в XVI-XVII в. согласно картографическим данным, не был освоен.
- Согласно историческим картам и данным письменных источников, участок обследования начал осваиваться не позднее XVIII в.
- Первые известные строения непосредственно вблизи участка обследования возникли в 30-е гг. XVIII в.
- В настоящее время участок обследования расположен на проезжей части Биржевой линии.
- Таким образом, при производстве полевых археологических разведок на участке обследования, возможны обнаружения сохранившегося культурного слоя XVIII в. и следы засыпанного канала.

Инв. № подл.	Подп. и дата				
	Взам. инв. №				
	Инв. № дубл.				
	Подп. и дата				
Ли	Изм.	№ докум.	Подп.	Дата	Лист 23
26/02/2021-2021-ТО					

2. ФИЗИКО-ГЕОГРАФИЧЕСКАЯ ХАРАКТЕРИСТИКА РАЙОНА РАБОТ

Санкт-Петербург находится в пределах Приневской низменности, на прилегающем к устью реки Невы побережье Невской губы Финского залива и многочисленных островах Невской дельты. Высота местности над уровнем моря центральных районов города – 1 – 5 м. Рельеф местности сформировался под воздействием ледника, а также абразионной и аккумулятивной деятельности Литоринового моря и позднее реки Невы и ее притоков. На территории центральной части города выделены три террасы Литоринового моря, уступами, спускающимися по направлению к Финскому заливу. Каждая из террас имеет отличия в строении почвенного покрова и его компонентном составе. Исторический центр города расположен на первой, наиболее низкой, Литориновой морской террасе, которая расчленена рукавами реки Невы, образующими с островами обширную дельту. В естественном почвенном покрове дельты Невы абсолютно доминировали аллювиальные серогумусовые глеевые почвы.

Василеостровский район расположен на Васильевском острове г. Санкт-Петербурга.

Территория района включает в себя два крупных острова, разделенные небольшой рекой Смоленкой: Васильевский остров и остров Декабристов, а также небольшой Серный остров.

Общая площадь района составляет 14,64 км². Численность населения 209 587 человек.

Его границами служат реки Большая Нева с севера и Малая Нева с юга. Васильевский остров — самый крупный в Невской дельте. Его западная сторона, обращенная к Финскому заливу, является центральным звеном «морского фасада» Петербурга, а восточная оконечность — Стрелка — входит в панораму общегородского центра.

И Nev. № подл	Подп. и дата	И Nev. № дубл.	Взам. инв. №	Подп. и дата	Ли	Изм.	№ докум.	Подп.	Дата	Лист	24

Основные транспортные магистрали: в исторической части района: Большой, Средний и Малый проспекты; в районе новостроек: проспект КИМа, улица Нахимова, улица Железноводская, Шкиперский проток.

Связь с другими районами города: Василеостровский – Адмиралтейский – мост лейтенанта Шмидта и Дворцовый мост. Адмиралтейский – Петроградский – мосты Строителей и Тучков.

Инв. № подл.	Подп. и дата				
	Взам. инв. №				
Инв. № дубл.	Подп. и дата				
	Инв. № подл.				
26/02/2021-2021-ТО					
Ли	Изм.	№ докум.	Подп.	Дата	Лист
					25

3. МЕТОДИКА ПОЛЕВЫХ ИССЛЕДОВАНИЙ

В рамках работ по проведению научного обследования (археологическая разведка) земельного участка в границах изысканий по адресу: Санкт-Петербург, Биржевая линия, дом 14, литера А проводилось визуальное обследование объекта и закладка археологических шурфов (рис. 14-29).

Полевые археологические исследования проводились в соответствии с методическими указаниями и требованиями «Положения о порядке проведения археологических полевых работ и составления научной отчетной документации», утвержденного постановлением Бюро Отделения историко-филологических наук Российской академии наук от 20 июня 2018 г. № 32.

Основная задача проведения археологических исследований на площади планируемого строительства и окружающей территории заключалась в выявлении и фиксации археологических (исторических) памятников, культурных слоев, конструкций и сооружений, сборе и исследовании археологического материала.

Полевые работы включали в себя:

- визуальный осмотр указанной в договоре территории, поиск подъемного материала;
- описание исследуемой территории и ее фотофиксация;
- разбивку археологических шурфов;
- привязка археологических шурфов к ситуационному плану исследуемой территории;
- выборку культурных напластований из шурфов по слоям;
- выявление и изучение археологического материала по слоям;
- фотофиксацию процесса работ;
- фотофиксацию стенок и планиграфии шурфов;
- описание ландшафтной характеристики обнаруженных объектов и фиксация их современного состояния;
- ведение полевой документации;
- рекультивацию шурфов.

Инв. № подл.	Подп. и дата				
	Взам. инв. №				
	Инв. № дубл.				
	Подп. и дата				
Инв. № подл.					
26/02/2021-2021-ТО					
Ли	Изм.	№ докум.	Подп.	Дата	Лист 26

Применялся стандартный набор методов, используемых при археологических разведках: предварительные архивно-библиографические изыскания, визуальный осмотр местности, осмотр обнажений культурного слоя, поиск подъемного материала, шурфовка. Натурные полевые исследования проводились в виде осуществления пеших маршрутов на территории земельного участка. Для обследования линейного земельного участка в качестве осевой линии использовались границы проектируемого объекта, предоставленные заказчиком.

В ходе проведения обследования проводилась фотофиксация территории. При прохождении маршрутов с целью обнаружения выходов культурного слоя и артефактов осматривались встречающиеся обнажения грунта естественного и антропогенного происхождения. На перспективных для обнаружения памятников археологии участках производилась закладка шурфов, ориентированных по сторонам света, направленных на поиск культурного слоя и древних артефактов. Количество и места расположения шурфов были обусловлены геоморфологическим состоянием местности и степенью освоенности обследуемой территории, и определялось с таким расчетом, чтобы обеспечить полное выявление и определение границ всех объектов археологического наследия, попадающих в пределы обследуемых земельных участков, с учетом историко-библиографических изысканий и существующих методических рекомендаций 1 шурф на 1 км (при линейных обследованиях). Размеры шурфов – 2х2 м. Разборка грунта в процессе шурфовки производилась вручную по стратиграфическим слоям с разнородными культурными прослойками и соответствующим им общим планиграфическим горизонтам фиксации. Для выявления структуры плотных поверхностей и удаления грунта в стесненных условиях при расчистке использовались щетки, кисти и совки. Глубина шурфов включала всю толщу напластований, осуществлялась контрольная прокопка верхней части археологически стерильного слоя, подстилающего почвенный горизонт (материка). Все разведочные шурфы, документировались, в том числе фотографически, и фиксировались

Ивл. № подл	Подп. и дата	Ивл. № дубл.	Взам. ивл. №	Подп. и дата	26/02/2021-2021-ТО					Лист		
										27		
					Ли	Изм.	№ докум.	Подп.	Дата			

дневниковыми записями. При фиксации находок и объектов в культурном слое, вычерчивании планов горизонтов снятия, профилей бортов шурфов и разрезов использовалась разработанная в ИИМК РАН в 2010 г. методика электронной фиксации и совмещённый с ней программный комплекс. Чертежи планов и стратиграфических профилей были выполнены при помощи системы автоматизированного проектирования и черчения (САПР) с использованием методов фотограмметрии. Для картирования рекогносцировочных шурфов, выявленных объектов и общевидовых фотографий ландшафтной ситуации использованы имеющиеся в распоряжении экспедиции растровые карты масштаба 1:50000 и 1:100000 в формате JPG, а также топографический план масштаба 1:500 в формате DWG, предоставленный заказчиком. Привязка шурфов и зачисток на участках землеотводов к системе мировых координат произведена с помощью портативных приборов глобального позиционирования Garmin MONTANA. Географические координаты (широта, долгота), определенные в зависимости от внешних условий приема с точностью 5-20 м с помощью встроенных в геоинформационную систему QGIS программных алгоритмов переведены в местную систему координат МСК-1964. Основные этапы работ фиксировались с помощью цифровых фотоаппаратов с разрешением не менее 5 Мрх. Для указания масштаба и ориентации по сторонам света при фотографировании использовался набор телескопических реек длиной 4 м с сантиметровыми делениями, двухцветная стрелка «север». Все высотные отметки на планах и разрезах представлены в Балтийской системе высот (далее БС). После окончания разведочных работ все шурфы рекультивировались, что подтверждается фотографически.

Инв. № подл.	Подп. и дата				
	Взам. инв. №				
	Инв. № дубл.				
	Подп. и дата				
	Инв. № подл.				
Ли	Изм.	№ докум.	Подп.	Дата	
26/02/2021-2021-ТО					Лист
					28

4. ПОЛЕВЫЕ ИССЛЕДОВАНИЯ

Территория обследования расположена в центральной части Санкт-Петербурга, в восточной части Василеостровского района, границах изысканий по адресу: Санкт-Петербург, Биржевая линия, дом 14, литера А. (рис. 1-3).

Участок обследования расположен берегу р. Малая Нева в 134 м от русла реки.

Рельеф территории обследования, спланированный ровный. Высотные отметки колеблются от 3.65 м БС до 3.85 м БС. Исследуемая трасса проходит поперек проезжей части Биржевой линии от дома № 14 на восток к пешеходной зоне посередине линии (рис. 13-16).

Согласно топографическому плану, подземные инженерные коммуникации на участке обследования представлены канализацией.

В виду результатов историко-архивных изысканий и согласно изложенным выше обстоятельствам, было решено заложить археологический шурф в месте свободном от построек, вне охранной зоны подземных коммуникаций.

Шурф 1

Рис. 13, 17-38.

Шурф 1 заложен в восточной части участка обследования на территории, пешеходной зоны между поребриком и зелеными насаждениями. Шурф расположен на углу зелёной зоны и пешеходной набивной дорожки. Дневная поверхность шурфа представлена газоном.

Размеры шурфа составили 2x2 м, максимальная глубина (с учетом контрольного прокопа материка) – 2,8 м, площадь – 4 кв.м., ориентация - по сторонам света.

Дневная поверхность шурфа находилась на отметке 3.65 м БС. Были зафиксированы: планиграфия, объекты, разрезы стенок шурфа и прослежена следующая стратиграфия напластований:

1. Дерн – мощность до 0,06 м, высотные отметки 3.65-3.59 м БС. Современная дневная поверхность.

Инва. № подл.	Подп. и дата	Инва. № дубл.	Взам. инв. №	Подп. и дата	Ли	Изм.	№ докум.	Подп.	Дата	26/02/2021-2021-ТО	Лист
											29

2. Серая гумусированная супесь – мощность до 0,10 м, высотные отметки 3.60-3.50 м БС. Современная почва
3. Коричневая мешаная супесь с включениями битого кирпича-мощность до 0,20 м, высотные отметки 3.50-3.30 м БС. Нивелировочная подсыпка.
4. Темно-серая мешаная супесь с включениями строительного мусора и кирпичного боя - мощность до 0,10 м, высотные отметки 3.30-3.20 м БС. Засыпка булыжного мощения. Нивелировочная подсыпка.
5. Булыжное мощение 1 – мощность до 0,08 м. На отметках 3.20 -3.22 в западной части шурфа было расчищено булыжное мощение в виде валунов среднего размера в центре с окантовкой по краям валунами более крупного размера
6. Булыжное мощение 2 -мощность 0,05 м. Под первым мощением после расчистки прослойки аморфной супеси было вскрыто фрагментарно сохранившееся булыжное мощение, рисунок не читается.
7. Мешаная серая аморфная супесь с включениями строительного мусора и кирпичного боя – мощность до 0,80 м
8. Мешаная темно-коричневая супесь с включениями кирпичного боя – мощность до 0,60 м.
9. Темно-коричневая гумусированная супесь – мощность до 0,20. Погребенная почва. Слой достаточно однородный, ярко выраженный, в юго-восточной части шурфа читается перекоп.
10. Материк – светло-желтая супесь – выявлен на отметках 1.38-1.37 м БС.
- Стратиграфия шурфа представляет собой слои, образующие современную дневную поверхность, перекрывающие подсыпки, нивелирующие и поднимающие уровень дневной поверхности относительно предыдущего этапа освоения территории. Из слоя мешаной серой супеси происходит 48 единиц археологического материала, среди которых две монеты медного сплава 1800 г. и 1734 г. чеканки (рис. 38: 9-10), что свидетельствует о переотложенности

Инв. № подл.	Подп. и дата	Инв. № дубл.	Взам. инв. №	Подп. и дата	Ли	Изм.	№ докум.	Подп.	Дата	26/02/2021-2021-ТО	Лист
	30										

данного слоя, исходя из остального материала, представленного фрагментами глиняной гончарной посуды, фрагментами фаянсовой и фарфоровой посуды можно отнести данный слой к концу XVIII-первой половине XIX в (рис. 37: 1-2,4-8). Также из слоя происходит большое количество кремня, очевидно, предназначенного для ружейного дела или для кресал (рис. 33).

Из слоя темно-коричневой мешаной супеси происходит обильное количество битых сельтерских бутылок, их скопление хорошо читалось в юго-западном углу шурфа на отметках 2.00-1.80 м по БС и скорее всего, было связано с древесным тленом (возможно, некогда это была партия минеральной воды в деревянном ящике). Всего из слоя происходит 464 единицы, в подавляющем большинстве – это сельтерские бутылки, также в слое были найдены фрагменты курительных белоглиняных трубок, фрагменты глиняной гончарной посуды, в том числе фрагмент носика ручной мойки (рис. 37-9), фрагмент фарфоровой чашечки немецкого производства второй половины XVIII в. (рис. 37-3) и фрагменты печных изразцов так же относимых к XVIII в. (рис. 34). Остановимся подробнее на сельтерских бутылках. Все бутылки выпилены из каменной массы покрытой бежевой, светло-бежевой, молочной, светло-серой глазурью, большинство бутылок имеет клеймо: снаружи по кругу: «S E L T E R S", во внутреннем круге: триерский крест с буквами «С» «Т». Кольцо с кобальтовой глазурью (голубовато-фиолетовое). В кольце марка скважины, охватывающем большой N – место производства Nauort. Все бутылки довольно пузатые и по своим морфологическим признакам относятся к периоду производства данной продукции в XVIII в. Что подтверждает и описанное выше клеймо, четко маркирующее год и место создания - Zirka 1780, Nauort (Westerwald) (рис. 35-36). Таким образом, данный слой можно датировать второй половиной XVIII в.

Ниже залегала погребенная почва, из которой происходит 84 единицы, в основном это также фрагменты сельтерских бутылок, но уже залегающие по всей площади шурфа и фрагменты курительных белоглиняных трубок. Данная почва более однородна, но, несомненно, относится к вышеописанному слою, нарушенному хозяйственной деятельностью.

Ив. № подл.	Подп. и дата	Ив. № дубл.	Взам. инв. №	Подп. и дата	Ли	Изм.	№ докум.	Подп.	Дата	26/02/2021-2021-ТО	Лист
											31

В заполнении шурфа было выявлено 593 единицы археологического материала (см. приложение В). Часть предметов была захоронена при рекультивации шурфа. В юго-восточном углу шурфа был выполнен контрольный прокоп материковой поверхности на глубину 0,60 м. Материковая поверхность представлена светло-серой стерильной влажной супесью.

Выявленные свидетельства техногенной подсыпки поверхности в ходе благоустройства рассматриваемой территории не содержат научно-значимой информации. Литологически выраженный культурный слой отсутствует.

После окончания работ шурф был рекультивирован.

Координаты центра шурфа 1:

№ точки	WGS 84		МСК-1964	
	N	E	N	E
1	59.944695141	30.295313686	95257.762	112574.425

Инв. № подл.						Лист
	26/02/2021-2021-ТО					
	Инв. № инв.	Взам. инв. №	Инд. № дубл.	Подп. и дата	Подп. и дата	
Инв. № инв.	Взам. инв. №	Инд. № дубл.	Подп. и дата	Подп. и дата	Дата	

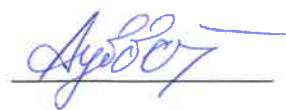
ЗАКЛЮЧЕНИЕ

В рамках проведения научно-исследовательских археологических работ в виде историко-культурного научного археологического обследования (разведки) с целью проведения государственной историко-культурной экспертизы земельного участка в границах изысканий по адресу: Санкт-Петербург, Биржевая линия, дом 14, литера А был обследован земельный участок протяженностью 40 м, заложен 1 шурф размерами 2х2 м, общей площадью 4 кв. м.

Стратиграфия шурфа представлена слоями, образующими современную дневную поверхность, перекрывающими подсыпками, нивелирующими и поднимающими уровень дневной поверхности относительно предыдущего этапа освоения территории. Выявленные свидетельства техногенной подсыпки поверхности в ходе благоустройства рассматриваемой территории не содержат научно-значимой информации. Литологически выраженный культурный слой отсутствует. Археологический материал представлен предметами в количестве 593 единиц. После завершения камерального этапа работ, коллекция предметов будет передана в музейный фонд РФ.

Объекты археологического наследия и признаки наличия объектов археологического наследия в заложенных шурфах не обнаружены.

Таким образом, на земельном участке в границах изысканий по адресу: Санкт-Петербург, Биржевая линия, дом 14, литера А, объекты культурного наследия, включенные в Единый Государственный реестр памятников истории культуры Российской Федерации, отсутствуют. Объектов культурного (археологического) наследия не выявлено. Объекты, обладающие признаками объекта культурного наследия, отсутствуют.



А.В. Субботин, к. и. н.

Инв. № подл	Подп. и дата
Инв. № дубл.	Взам. инв. №
Инв. № инв.	Подп. и дата

Ли	Изм.	№ докум.	Подп.	Дата

26/02/2021-2021-ТО

Лист

33

СПИСОК ИСТОЧНИКОВ И ЛИТЕРАТУРЫ

1. Алексеева С.В., Балашов Е.А., Владимирович А.Г. и др. Топонимическая Энциклопедия Санкт-Петербурга. К трехсотлетию Санкт-Петербурга. СПб. 2002.
2. Беспятых Ю.Н. Петербург Петра I в иностранных описаниях. Л. 1991.
3. Блохин Е.К., Поликарпова А.О. Предварительное археологическое исследование кладбища при церкви Благовещения на Васильевском острове// Бюллетень №3. СПб. 2013.
4. Георги И.Г. Описание Российско-Императорского столичного города Санкт-Петербурга и достопримечательности в окрестностях оного. 1794-1796 г. СПб. 1996.
5. Горбачевич К.С., Хабло Е.П. Почему так названы? О происхождении названий улиц, площадей, островов, рек и мостов Санкт-Петербурга. СПб. 2002.
6. Грач А.Д. Археологические раскопки в Ленинграде. Л. 1957.
7. Даринский А.В. География Ленинграда. Л. 1982.
8. Клейненберг И.Э. Упоминание в ливонском документе 1426 г. Васильевского острова Л. 1987.
9. Лукомский Г.К. Старый Петербург. Прогулки по старинным кварталам столицы. Петроград, 1917.
10. Михайлов Е.Р., Кузьмин В.Ю., Соколов В.А., Глыбин В.А. Петербург: исторические ландшафты и археологическое наследие//Археологическое изучение Санкт-Петербурга в 1996-2004 гг. СПб. 2005.
11. Мурашкин А.И., Городилов А.Ю., Грицик Е.А., Казашев Э.А., Соловьёва Н.Ф. Археологический надзор за ходом реконструкции Благовещенского сада на Малом проспекте Васильевского острова в 2009 г.// Бюллетень №1. СПб. 2010.
12. Никитенко Г. Ю., Соболев В. Д. Дома и люди Васильевского острова. М. 2007.
13. Очерки истории Ленинграда. Том 2. М.-Л. 1969.
14. Переписная оброчная книга вотской пятины, 1500 года. Вторая половина // Новгородские писцовые книги, изданные археографической комиссией. СПб. 1868.
15. Пыляев М.И. Старый Петербург. Забытое прошлое окрестностей Петербурга. Старая Москва. М. 2015.

Инва. № подл.	Подп. и дата				
	Взам. инв. №				
Инва. № дубл.	Подп. и дата				
	Инва. № подл.				
Инва. № подл.	Подп. и дата				
	Инва. № дубл.				
Инва. № подл.		26/02/2021-2021-ТО		Лист	
Ли	Изм.	№ докум.	Подп.	Дата	34

16. Семенов С.А., Ёлшин Д.Д., Смирнов А.М. Предварительные археологические исследования на пересечении Среднего пр. и 7-й линии Васильевского острова// Бюллетень №5. СПб. 2015.

17. Семенцов С.В. Развитие Приневья и Приладожья в VIII-XVII вв. – основа создания Санкт-Петербурга и всей Санкт-петербургской агломерации// Елагинские чтения. Выпуск 1. СПб. 2003.

18. Сорокин П.Е. О системе расселения в Приневье в допетровское время //Сельская Русь в IX–XVI вв. М. 2008.

19. Цилов Н. Атлас тринадцати частей Санкт-Петербурга. М. 2003.

Инв. № подл.	Подп. и дата				
	Взам. инв. №				
Инв. № дубл.	Подп. и дата				
	Инв. № подл.				
26/02/2021-2021-ТО					Лист
					35
Ли	Изм.	№ докум.	Подп.	Дата	

СПИСОК ИЛЛЮСТРАЦИЙ

Рис. 1. СПб-2021. Василеостровский район, Биржевая линия, д. 14. Участок обследования на карте Ленинградской области (OSM)

Рис. 2. СПб-2021. Василеостровский район, Биржевая линия, д. 14. Участок обследования на карте Ленинградской области (OSM)

Рис. 3. СПб-2021. Василеостровский район, Биржевая линия, д. 14. Участок обследования на космоснимке Google

Рис. 4. Участок обследования на фрагменте карты «бывших губерний Иван-Города, Яма, Капорья и Нэтеборга», авторства Бергенгейма 1676 г.

Рис. 5. Участок обследования на фрагменте «Плана местности, занимаемой ныне С-Петербургом, снятый в 1698 году до завоевания ее Петром Великим, с показанием существующих на ней шведских укреплений»

Рис. 6. Участок обследования на фрагменте «Генерального плана столичного города Петербурга» 1738 г.

Рис. 7. Проспект Биржи и Гостиного двора вверх по Малой Неве реке. М. Махаев, Дж. Валериани. Гравюра. Изд. 1753 г.

Рис. 8. Участок обследования на фрагменте «АксонOMETрического плана Санкт-Петербурга» 1765-1773 гг.

Рис. 9. Участок обследования на фрагменте карты из «Атласа Санкт-Петербурга» 1798 г.

Рис. 10. Участок обследования на фрагменте карты 1828 г. авторства Шуберта

Рис. 11. Участок обследования на фрагменте карты «Подробной топографической карты Петербургской губернии» 1890 г.

Рис. 12. Изображение Старого Гостиного Двора на Васильевском острове, 1890-1899 гг. (по: Лукомский, 1917)

Рис. 13. Топографический план местности с показанием место заложения археологического шурфа

Рис. 14. СПб-2021. Василеостровский район, Биржевая линия, д. 14. Общий вид участка обследования. Точка фотофиксации 1. Вид с запада

Рис. 15. СПб-2021. Василеостровский район, Биржевая линия, д. 14. Общий вид участка обследования. Точка фотофиксации. Вид с севера

Инд. № подл.	Подп. и дата						26/02/2021-2021-ТО	Лист 36
		Ли	Изм.	№ докум.	Подп.	Дата		

Рис. 16. СПб-2021. Василеостровский район, Биржевая линий, д. 14. Общий вид участка обследования. Точка фотофиксации 3. Вид с востока

Рис. 17. СПб-2021. Василеостровский район, Биржевая линий, д. 14. Общий вид участка обследования. Шурф 1. До начала работ. Вид с юга

Рис. 18. СПб-2021. Василеостровский район, Биржевая линий, д. 14. Шурф 1. Фиксация по булыжному мощению 1. Вид с юга

Рис. 19. СПб-2021. Василеостровский район, Биржевая линий, д. 14. Шурф 1. Фиксация по булыжному мощению 1. Вид с юга

Рис. 20. СПб-2021. Василеостровский район, Биржевая линий, д. 14. Шурф 1. Фиксация по булыжному мощению 2. Вид с севера

Рис. 21. СПб-2021. Василеостровский район, Биржевая линий, д. 14. Шурф 1. Фиксация после снятия булыжного мощения 2 по уровню мешаной коричневой супеси с включениями кирпичного боя. Вид с севера

Рис. 22. СПб-2021. Василеостровский район, Биржевая линий, д. 14. Шурф 1. Фиксация по уровню погребенной почвы 1. Вид с севера

Рис. 23. СПб-2021. Василеостровский район, Биржевая линий, д. 14. Шурф 1. Фиксация уровню выявления материковой поверхности. Вид с юга

Рис. 24. СПб-2021. Василеостровский район, Биржевая линий, д. 14. Шурф 1. Стратиграфия северной стенки. Вид с юга

Рис. 25. СПб-2021. Василеостровский район, Биржевая линий, д. 14. Шурф 1. Стратиграфия восточной стенки. Вид с запада

Рис. 26. СПб-2021. Василеостровский район, Биржевая линий, д. 14. Шурф 1. Стратиграфия западной стенки. Вид с востока

Рис. 27. СПб-2021. Василеостровский район, Биржевая линий, д. 14. Шурф 1. Стратиграфия южной стенки. Вид с севера

Рис. 28. СПб-2021. Василеостровский район, Биржевая линий, д. 14. Общий вид участка обследования. Шурф 1. Контрольный проком материка. Вид с юга

Рис. 29. СПб-2021. Василеостровский район, Биржевая линий, д. 14. Общий вид участка обследования. Шурф 1. Рекультивация. Вид с юга

Рис. 30. СПб-2021. Василеостровский район, Биржевая линий, д. 14. Шурф 1. Чертежи. Условные обозначения

Рис. 31. СПб-2021. Василеостровский район, Биржевая линий, д. 14. Шурф 1. Чертежи. Стратиграфия

Инв. № подл.	Подп. и дата					Лист
	Взам. инв. №					
	Инв. № дубл.					
	Подп. и дата					
	Инв. № подл.					
Ли	Изм.	№ докум.	Подп.	Дата	26/02/2021-2021-ТО	
37						

Рис. 32. СПб-2021. Василеостровский район, Биржевая линия, д. 14. Общий вид участка обследования. Шурф 1. Чертежи. Планиграфия

Рис. 33. СПб-2021. Василеостровский район, Биржевая линия, д. 14. Шурф 1. Археологические находки. Кремень ружейный, кресальный, заготовки сырья

Рис. 34. СПб-2021. Василеостровский район, Биржевая линия, д. 14. Шурф 1. Археологические находки. Фрагменты печных изразцов.

Рис. 35. СПб-2021. Василеостровский район, Биржевая линия, д. 14. Шурф 1.

Рис. 36. СПб-2021. Василеостровский район, Биржевая линия, д. 14. Общий вид участка обследования. Шурф 1. Стратиграфия северной стенки. Вид с юга

Рис. 37. СПб-2021. Василеостровский район, Биржевая линия, д. 14. Общий вид участка обследования. Шурф 1. Стратиграфия северной стенки. Вид с юга

Рис. 38. СПб-2021. Василеостровский район, Биржевая линия, д. 14. Общий вид участка обследования. Шурф 1. Стратиграфия северной стенки. Вид с юга

Инв. № подл.	Подп. и дата				
	Взам. инв. №				
	Инв. № дубл.				
	Подп. и дата				
26/02/2021-2021-ТО					
Ли	Изм.	№ докум.	Подп.	Дата	Лист 38

АЛЬБОМ ИЛЛЮСТРАЦИЙ

Инв. № подл.	Подп. и дата				Инв. № дубл.	Взам. инв. №				Подп. и дата
	Подп. и дата					Взам. инв. №				
Ли	Изм.	№ докум.	Подп.	Дата	26/02/2021-2021-ТО					Лист
										39



Рис. 1. СПб-2021. Василеостровский район, Биржевая линия, д. 14. Участок обследования на карте Ленинградской области (OSM)

Инв. № подл.	Подп. и дата	Инв. № дубл.	Взам. инв. №	Подп. и дата					
Ли	Изм.	№ докум.	Подп.	Дата	26/02/2021-2021-ТО				
					Лист				
					40				

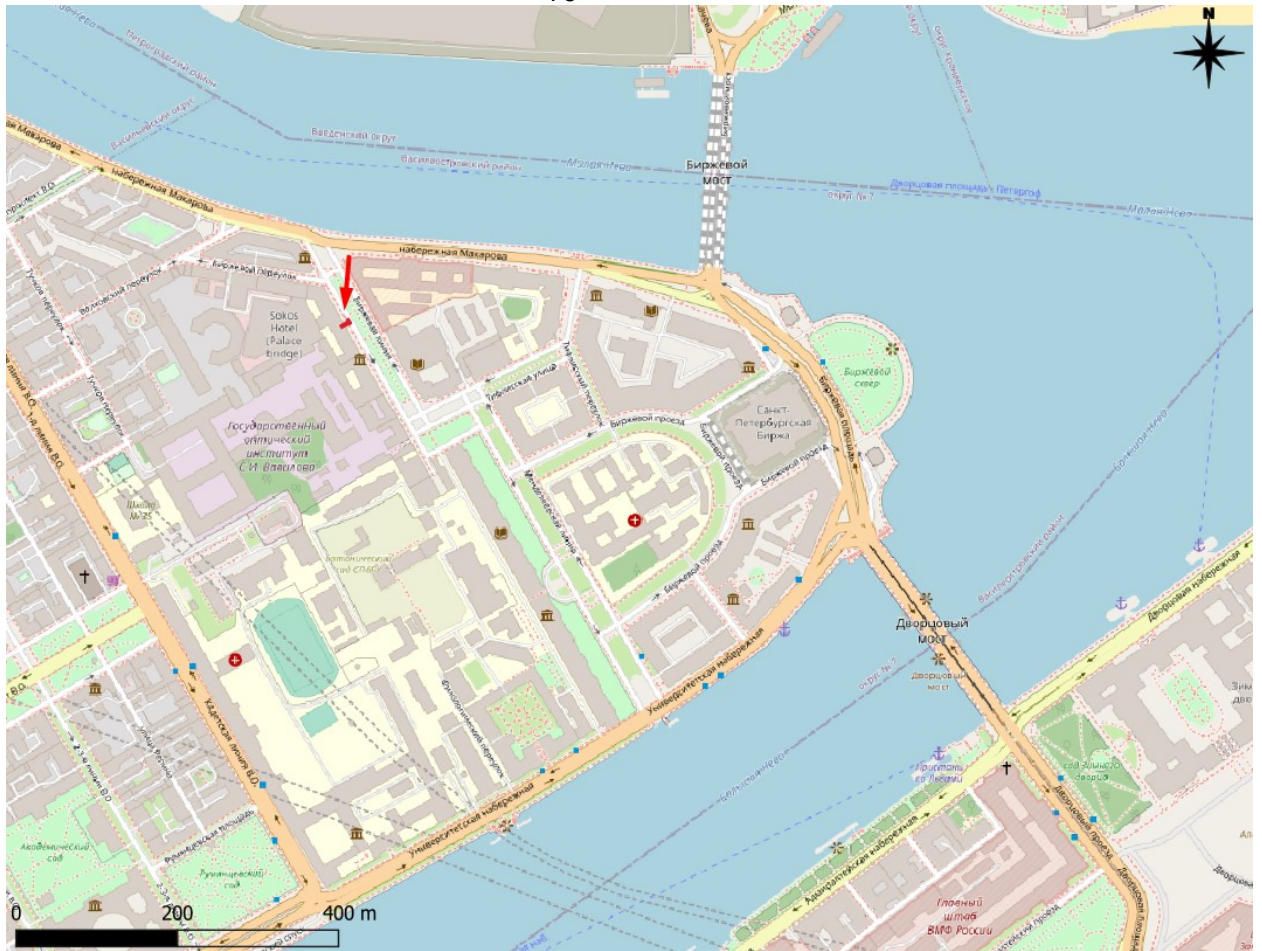


Рис. 2. СПб-2021. Василеостровский район, Биржевая линии, д. 14. Участок обследования на карте Ленинградской области (OSM)

Инва. № подл.	Подп. и дата
Инва. № дубл.	Взам. инв. №
Подп. и дата	Подп. и дата
Инва. № подл.	Инва. № дубл.

Ли	Изм.	№ докум.	Подп.	Дата

26/02/2021-2021-ТО



Рис. 3. СПб-2021. Василеостровский район, Биржевая линия, д. 14. Участок обследования на космоснимке Google

Инь. № подл.	Подп. и дата	Инь. № дубл.	Взам. инв. №	Подп. и дата
Ли	Изм.	№ докум.	Подп.	Дата
26/02/2021-2021-ТО				Лист
				42



Рис. 4. Участок обследования на фрагменте карты «бывших губерний Иван-Города, Яма, Капорья и Нэтеборга», авторства Бергенгейма 1676 г.

Инва. № подл.	Подп. и дата	Инва. № дубл.	Взам. инв. №	Подп. и дата
Ли	Изм.	№ докум.	Подп.	Дата
26/02/2021-2021-ТО				Лист
				43

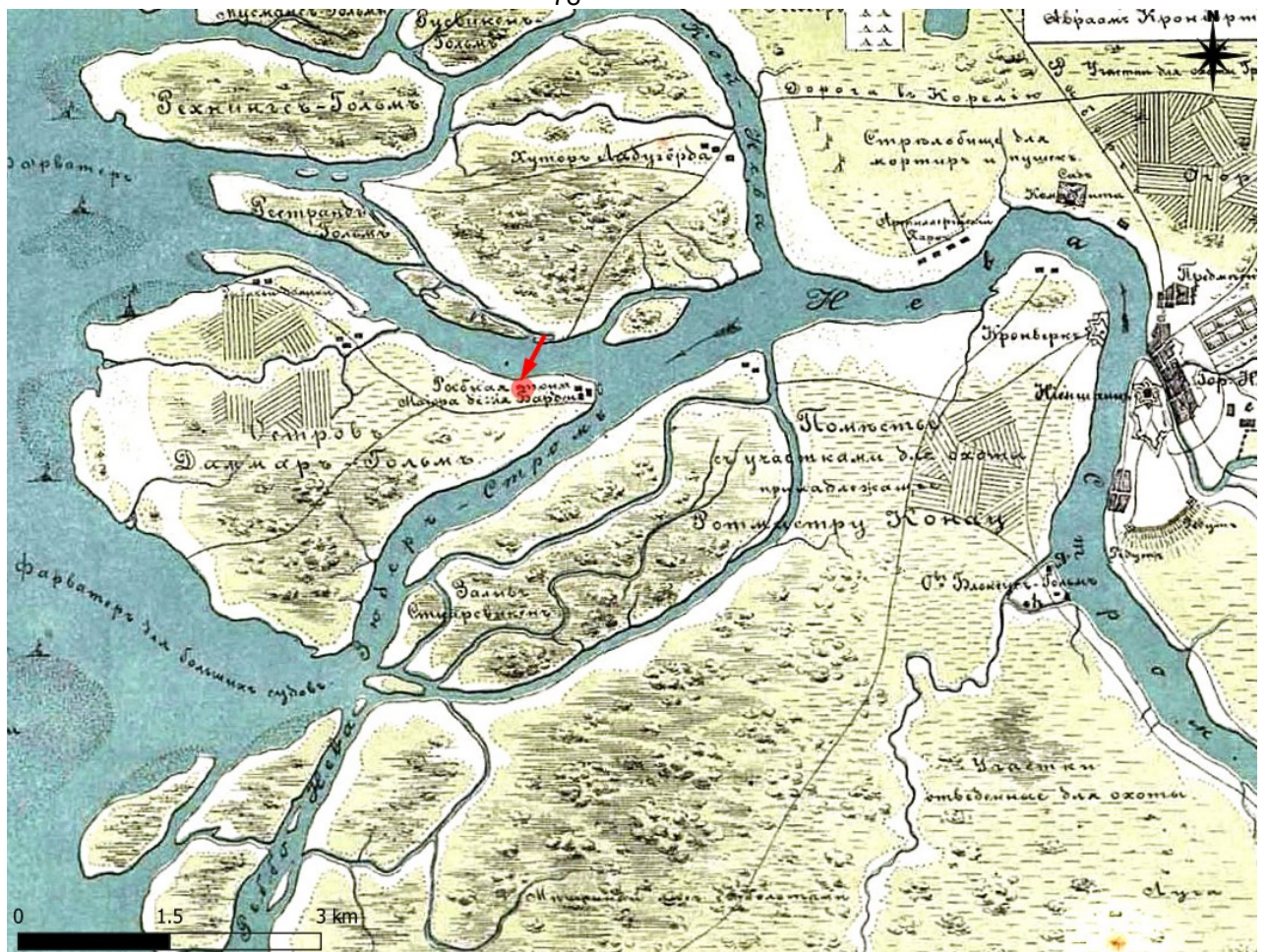


Рис. 5. Участок обследования на фрагменте «Плана местности, занимаемой ныне С-Петербургом, снятый в 1698 году до завоевания ее Петром Великим, с показанием существующих на ней шведских укреплений»

Ивл. № подл.	Подп. и дата	Ивл. № дубл.	Взам. ивл. №	Подп. и дата
Ли	Изм.	№ докум.	Подп.	Дата
26/02/2021-2021-ТО				Лист 44



Рис. 6. Участок обследования на фрагменте «Генерального плана столичного города Петербурга» 1738 г.

Инва. № подл.	Подп. и дата	Инва. № дубл.	Взам. инв. №	Подп. и дата
Ли	Изм.	№ докум.	Подп.	Дата
26/02/2021-2021-ТО				Лист
				45




Рис. 7. Проспект Биржи и Гостиного двора вверх по Малой Неве реке. М. Махаев, Дж. Валериани. Гравюра. Изд. 1753 г.




Рис. 8. Участок обследования на фрагменте «АксонOMETрического плана Санкт-Петербурга» 1765-1773 гг.

Инва. № подл.	Подп. и дата
Инва. № дубл.	Взам. инв. №
Инва. № подл.	Подп. и дата
Инва. № подл.	Инва. № дубл.
Инва. № подл.	Подп. и дата
Инва. № подл.	Подп. и дата

Ли	Изм.	№ докум.	Подп.	Дата

26/02/2021-2021-ТО

Лист

46



Рис. 9. Участок обследования на фрагменте карты из «Атласа Санкт-Петербурга» 1798 г.

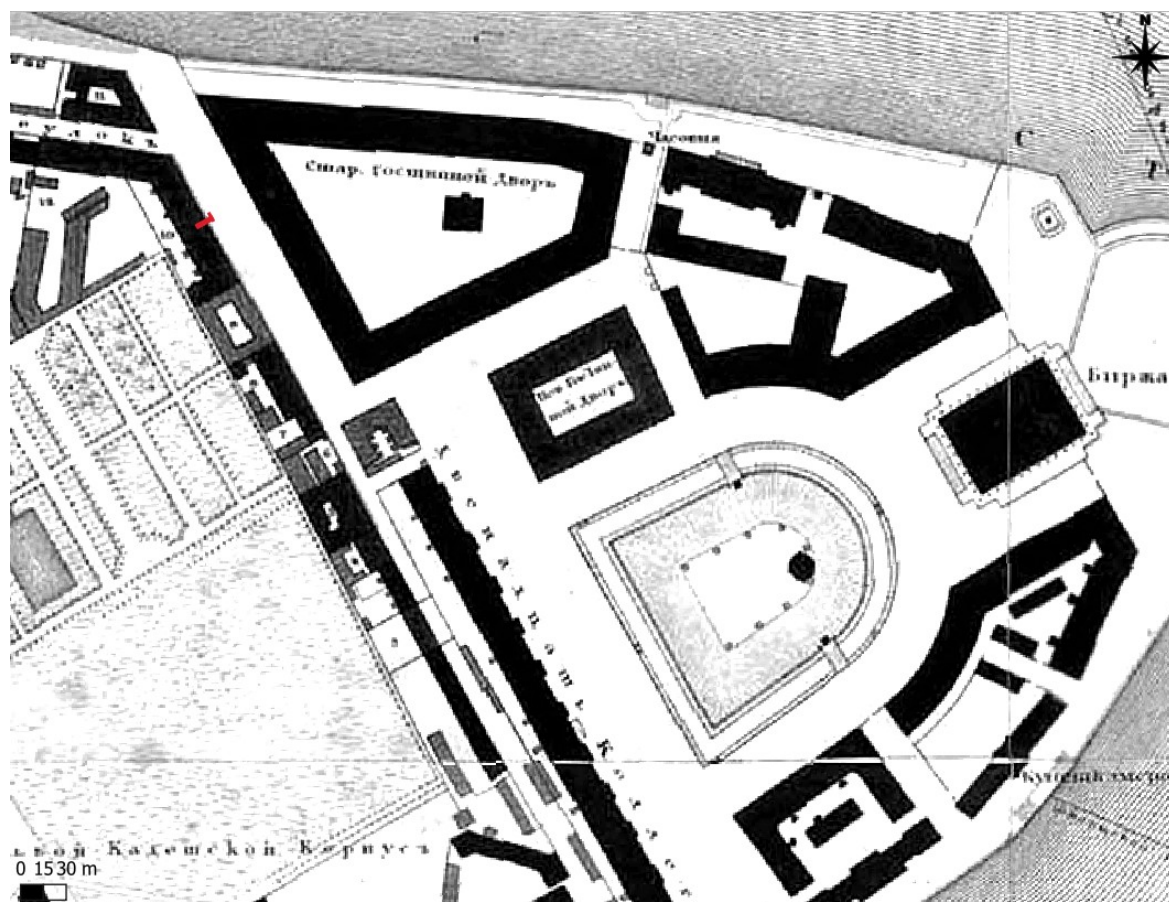


Рис. 10. Участок обследования на фрагменте карты 1828 г. авторства Шуберта

Инва. № подл.	Подп. и дата
Инва. № дубл.	Взам. инв. №
Подп. и дата	
Инва. № подл.	

Ли	Изм.	№ докум.	Подп.	Дата

26/02/2021-2021-ТО

Лист

47



Рис. 11. Участок обследования на фрагменте карты «Подробной топографической карты Петербургской губернии» 1890 г.



Рис. 12. Изображение Старого Гостиного Двора на Васильевском острове, 1890-1899 гг. (по: Лукомский, 1917)

Подп. и дата

Взам. инв. №

Инв. № дубл.

Подп. и дата

Инв. № подл.

Лист

26/02/2021-2021-ТО

48

Ли	Изм.	№ докум.	Подп.	Дата
----	------	----------	-------	------

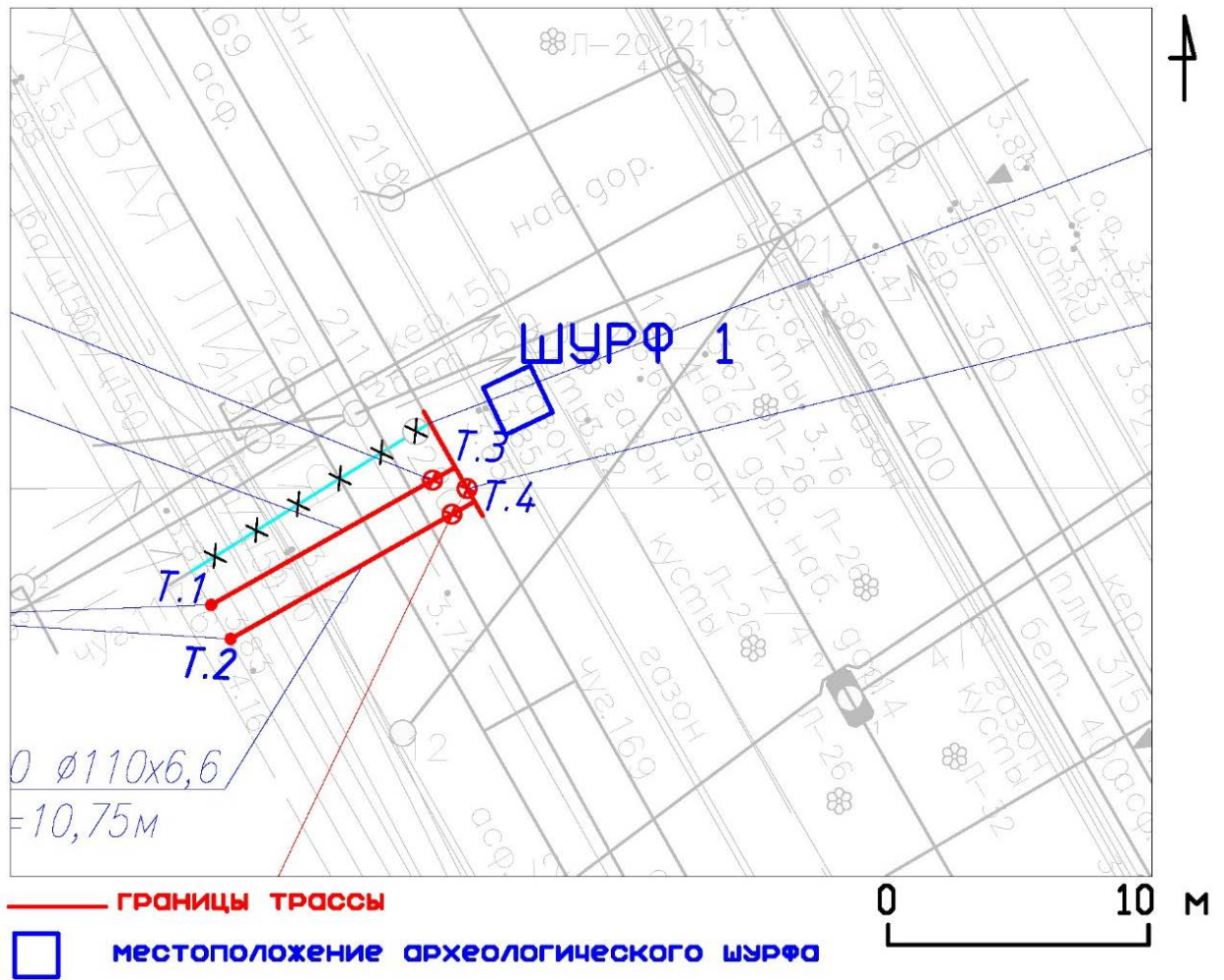


Рис. 13. Топографический план местности с показанием место заложения археологического шурфа

Инв. № подл.	Подп. и дата
Инв. № дубл.	Взам. инв. №
Подп. и дата	Подп. и дата

Ли	Изм.	№ докум.	Подп.	Дата
----	------	----------	-------	------

26/02/2021-2021-ТО

Лист

49



Рис. 14. СПб-2021. Василеостровский район, Биржевая линия, д. 14. Общий вид участка обследования. Точка фотофиксации 1. Вид с запада



Рис. 15. СПб-2021. Василеостровский район, Биржевая линия, д. 14. Общий вид участка обследования. Точка фотофиксации. Вид с севера

Подп. и дата
Взам. инв. №
Инв. № дубл.
Подп. и дата
Инв. № подл.

Ли	Изм.	№ докум.	Подп.	Дата

26/02/2021-2021-ТО

Лист

50



Рис. 16. СПб-2021. Василеостровский район, Биржевая линия, д. 14. Общий вид участка обследования. Точка фотофиксации 3. Вид с востока



Рис. 17. СПб-2021. Василеостровский район, Биржевая линия, д. 14. Общий вид участка обследования. Шурф 1. До начала работ. Вид с юга

Инва. № подл.	Подп. и дата
Инва. № дубл.	Взам. инв. №
Подп. и дата	
Инва. № подл.	

Ли	Изм.	№ докум.	Подп.	Дата

26/02/2021-2021-ТО

Лист

51



Рис. 18. СПб-2021. Василеостровский район, Биржевая линия, д. 14. Шурф 1. Фиксация по булыжному мощению 1. Вид с юга



Рис. 19. СПб-2021. Василеостровский район, Биржевая линия, д. 14. Шурф 1. Фиксация по булыжному мощению 1. Вид с юга

Инва. № подл.	Подп. и дата
Инва. № дубл.	Взам. инв. №
Подп. и дата	Подп. и дата
Инва. № подл.	Подп. и дата

Ли	Изм.	№ докум.	Подп.	Дата

26/02/2021-2021-ТО



Рис. 20. СПб-2021. Василеостровский район, Биржевая линия, д. 14. Шурф 1. Фиксация по булыжному мощению 2. Вид с севера



Рис. 21. СПб-2021. Василеостровский район, Биржевая линия, д. 14. Шурф 1. Фиксация после снятия булыжного мощения 2 по уровню мешаной коричневой супеси с включениями кирпичного боя. Вид с севера

Инва. № подп.	Подп. и дата
Инва. № дубл.	Взам. инв. №
Инва. № подп.	Подп. и дата
Инва. № подп.	Подп. и дата

Ли	Изм.	№ докум.	Подп.	Дата

26/02/2021-2021-ТО

Лист

53



Рис. 22. СПб-2021. Василеостровский район, Биржевая линия, д. 14. Шурф 1. Фиксация по уровню погребенной почвы 1. Вид с севера



Рис. 23. СПб-2021. Василеостровский район, Биржевая линия, д. 14. Шурф 1. Фиксация уровню выявления материковой поверхности. Вид с юга

Инв. № подл.	Подп. и дата
Инв. № дубл.	Взам. инв. №
Подп. и дата	Подп. и дата

Ли	Изм.	№ докум.	Подп.	Дата
----	------	----------	-------	------

26/02/2021-2021-ТО

Лист

54



Рис. 26. СПб-2021. Василеостровский район, Биржевая линия, д. 14. Шурф 1.
Стратиграфия западной стенки. Вид с востока



Рис. 27. СПб-2021. Василеостровский район, Биржевая линия, д. 14. Шурф 1.
Стратиграфия южной стенки. Вид с севера

Инва. № подл.	Подп. и дата
Инва. № дубл.	Взам. инв. №
Инва. № подл.	Подп. и дата
Инва. № подл.	Подп. и дата

Ли	Изм.	№ докум.	Подп.	Дата

26/02/2021-2021-ТО

Лист

56



Рис. 28. СПб-2021. Василеостровский район, Биржевая линия, д. 14. Общий вид участка обследования. Шурф 1. Контрольный проком материка. Вид с юга



Рис. 29. СПб-2021. Василеостровский район, Биржевая линия, д. 14. Общий вид участка обследования. Шурф 1. Рекультивация. Вид с юга

Инва. № подл.	Подп. и дата
Инва. № дубл.	Взам. инв. №
Подп. и дата	
Инва. № подл.	Подп. и дата

Ли	Изм.	№ докум.	Подп.	Дата

26/02/2021-2021-ТО

Условные обозначения

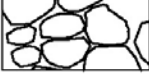
	Дневная поверхность
	Дерн
	Коричневая гумусированная супесь
	Темно-коричневая гумусированная супесь
	Мощение 1 уровень
	Коричневая мешанная супесь с включением кирпичного боя
	Мощение 2 уровень
	Мешаная аморфная супесь со строительным мусором
	Мешанная коричневая супесь
	Погребенная почва слоистая коричневая супесь
	Светло-серая супесь - материк
	Высотная отметка
	Дно шурфа

Рис. 30. СПб-2021. Василеостровский район, Биржевая линия, д. 14. Шурф 1. Чертежи.
Условные обозначения

Инва. № подл.	Подп. и дата
Инва. № дубл.	Взам. инв. №
Инва. № подл.	Подп. и дата
Инва. № подл.	Подп. и дата

Ли	Изм.	№ докум.	Подп.	Дата

26/02/2021-2021-ТО

Лист

58

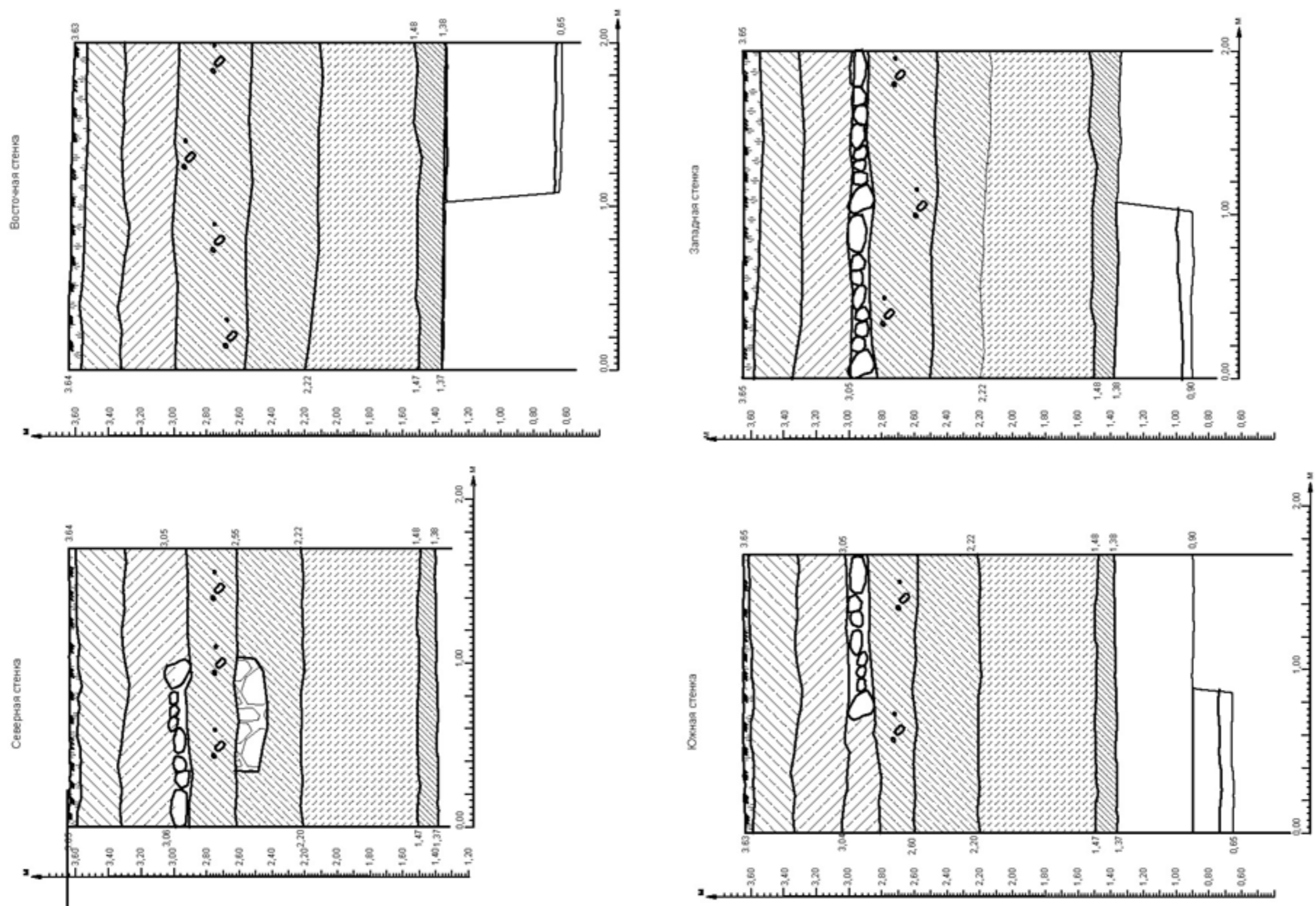


Рис. 31. СПб-2021. Василеостровский район, Биржевая линия, д. 14. Шурф 1. Чертежи. Стратиграфия

Инв. № подл.	Подп. и дата
Инв. № дубл.	Подп. и дата
Взам. инв. №	Подп. и дата

Ли	Изм.	№ докум.	Подп.	Дата

26/02/2021-2021-ТО

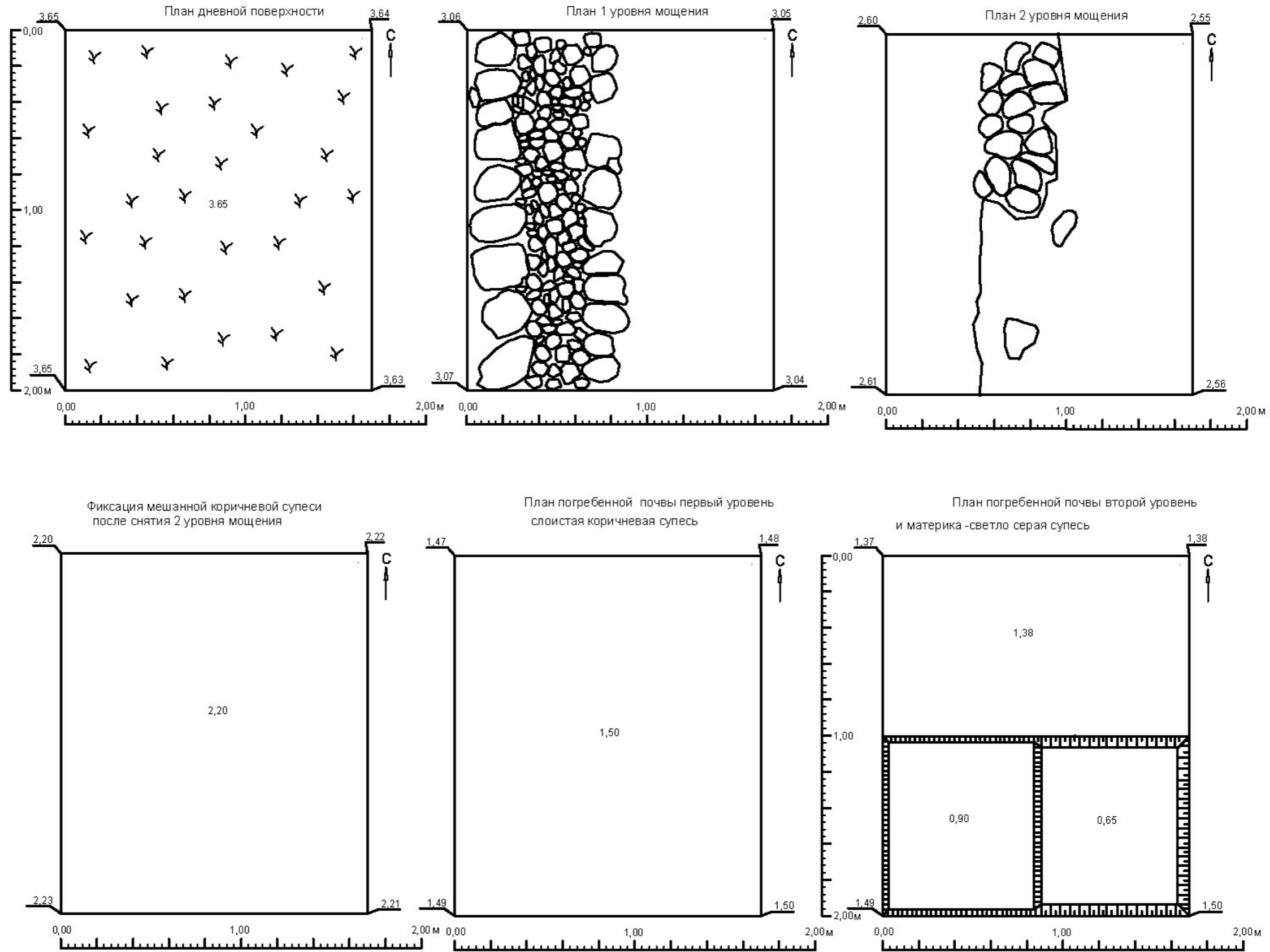


Рис. 32. СПб-2021. Василеостровский район, Биржевая линия, д. 14. Общий вид участка обследования. Шурф 1. Чертежи. Планиграфия

Инд. № подл.	Подп. и дата
Инд. № дубл.	
Взам. инв. №	
Подп. и дата	
Инд. № подл.	

Ли	Изм.	№ докум.	Подп.	Дата

26/02/2021-2021-ТО




Рис. 33. СПб-2021. Василеостровский район, Биржевая линия, д. 14. Шурф 1. Археологические находки. Кремль ружейный, кресальный, заготовки сырья

Инва. № подл.	Подп. и дата
Инва. № дубл.	Взам. инв. №
Ли	Изм.
№ докум.	Подп.
Дата	

26/02/2021-2021-ТО



Рис. 34. СПб-2021. Василеостровский район, Биржевая линия, д. 14. Шурф 1. Археологические находки. Фрагменты печных изразцов

Инва. № подл.	Подп. и дата	Инва. № дубл.	Взам. инв. №	Подп. и дата

Ли	Изм.	№ докум.	Подп.	Дата

26/02/2021-2021-ТО

97



0 10см
Бирж_анн.д14-2021-64

0 10см
Бирж_анн.д14-2021-63

0 10см
Бирж_анн.д14-2021-60

Рис. 35. СПб-2021. Василеостровский район, Биржевая линия, д. 14. Шурф 1

Инва. № подл.	Подп. и дата
Инва. № дубл.	Взам. инв. №
Подп. и дата	Подп. и дата
Инва. № подл.	Инва. № дубл.
Инва. № дубл.	Инва. № подл.
Инва. № подл.	Инва. № дубл.

Ли	Изм.	№ докум.	Подп.	Дата

26/02/2021-2021-ТО

Лист

63



Бирж_лин.д14-2021-60



Бирж_лин.д14-2021-63



Бирж_лин.д14-2021-39



Бирж_лин.д14-2021-63




Бирж_лин.д14-2021-64



Бирж_лин.д14-2021-60



Бирж_лин.д14-2021-64



Бирж_лин.д14-2021-63

Рис. 36. СПб-2021. Василеостровский район, Биржевая линия, д. 14. Общий вид участка обследования. Шурф 1. Стратиграфия северной стенки. Вид с юга

Подп. и дата	
Взам. инв. №	
Инв. № дубл.	
Подп. и дата	
Инв. № подл.	

Ли	Изм.	№ докум.	Подп.	Дата

26/02/2021-2021-ТО



Рис. 37. СПб-2021. Василеостровский район, Биржевая линия, д. 14. Общий вид участка обследования. Шурф 1. Стратиграфия северной стенки. Вид с юга

Инва. № подл.	Подп. и дата
Инва. № дубл.	Взам. инв. №
Инва. № подл.	Подп. и дата
Инва. № подл.	Подп. и дата

Ли	Изм.	№ докум.	Подп.	Дата

26/02/2021-2021-ТО



Рис. 38. СПб-2021. Василеостровский район, Биржевая линия, д. 14. Общий вид участка обследования. Шурф 1. Стратиграфия северной стенки. Вид с юга

Подп. и дата
Взам. инв. №
Инв. № дубл.
Подп. и дата
Инв. № подл.

Ли	Изм.	№ докум.	Подп.	Дата

26/02/2021-2021-ТО

ПРИЛОЖЕНИЕ А КОПИЯ ПИСЬМА КГИОП



ПРАВИТЕЛЬСТВО САНКТ-ПЕТЕРБУРГА
КОМИТЕТ ПО ГОСУДАРСТВЕННОМУ
КОНТРОЛЮ, ИСПОЛЬЗОВАНИЮ
И ОХРАНЕ ПАМЯТНИКОВ
ИСТОРИИ И КУЛЬТУРЫ
(КГИОП)

пл. Ломоносова, д. 1, Санкт-Петербург, 191023
Тел. (812) 315-43-03, (812) 571-64-31, Факс (812) 710-42-45
E-mail: kgiop@gov.spb.ru
https://www.gov.spb.ru, <http://kgiop.ru>

№01-25-24973/20-0-1 от 21.12.2020

Заместителю
генерального директора
ООО «ВотерПрайсИнвест»

Крошкиной Л.В.

Московский пр. д. 103, корп. 3,
лит. А, офис 206,
Санкт-Петербург, 196006

Уважаемая Людмила Владимировна!

В ответ на Ваше обращение о предоставлении информации о наличии в границах изысканий по адресу: Санкт-Петербург, Биржевая линия, дом 14, литера А, объектов культурного наследия, выявленных объектов культурного наследия, объектов, обладающих признаками объектов культурного наследия, охранных и защитных зон, КГИОП сообщает следующее.

Согласно представленной Вами схеме участок изысканий в соответствии с Законом Санкт - Петербурга от 19.01.2009 № 820-7 «О границах объединенных зон охраны объектов культурного наследия, расположенных на территории Санкт-Петербурга, режимах использования земель и требованиях к градостроительным регламентам в границах указанных зон» (далее – Закон № 820-7) расположен в границах единой охранной зоны ООЗ(06), а также в единой зоне регулирования застройки и хозяйственной деятельности ОЗРЗ-1(06).

На территории участка изысканий отсутствуют объекты (выявленные объекты) культурного (в том числе археологического) наследия. КГИОП не располагает сведениями о наличии либо отсутствии объектов, обладающих признаками объектов культурного наследия в границах данного участка. В связи с этим, а также в соответствии с требованиями статьи 30 Закона № 73 - ФЗ, требуется проведение государственной историко-культурной экспертизы земельного участка. Согласно требованиям п. 11(3) Положения о государственной историко-культурной экспертизе», утвержденного постановлением Правительства Российской Федерации от 15.07.2009 № 569 (далее – Положение), государственная историко-культурная экспертиза земельного участка проводится путем археологической разведки.

В непосредственной близости от границ участка изысканий находится объект культурного наследия регионального значения «Дом Елисеевых с флигелями» (Санкт-Петербург, Биржевая линия). В целях обеспечения сохранности вышеуказанного объекта рабочая документация должна содержать раздел обеспе

ДОКУМЕНТ ПОДПИСАН
ЭЛЕКТРОННОЙ ПОДПИСЬЮ
Сертификат 617E950067AC7E8D42D786CFC432CE3A
Владелец Яковлев Петр Олегович
Действителен с 02.11.2020 по 02.11.2021

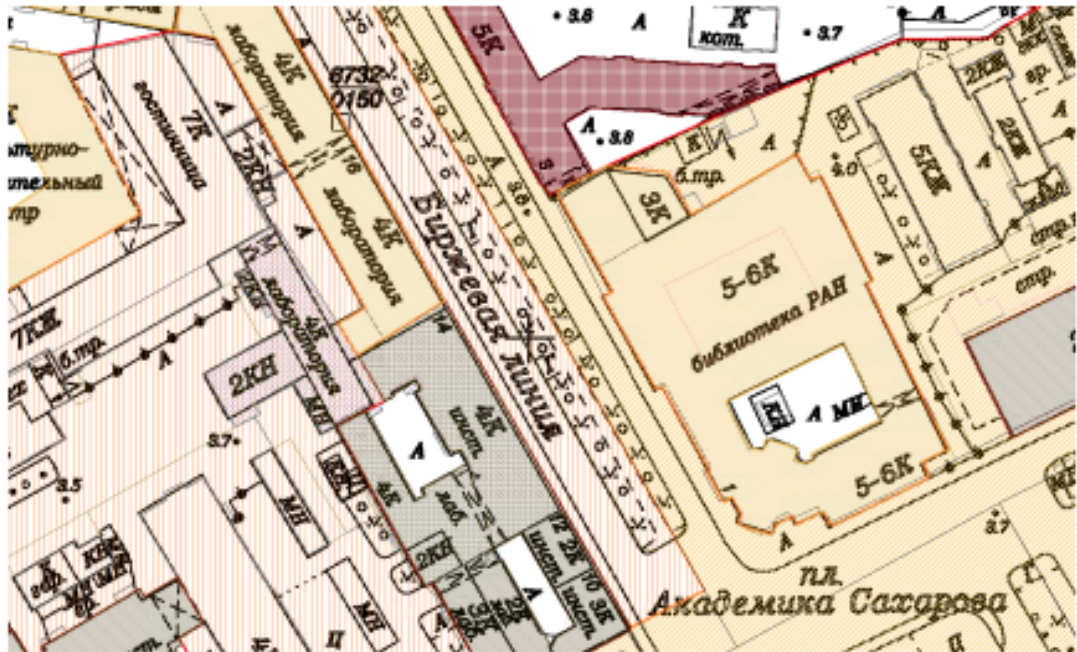
культурного наследия, расположенного на земельном участке, непосредственно связанном с участками проведения работ.

Согласно требованиям статьи 30 Закона № 73-ФЗ, документация или разделы документации, обосновывающие меры по обеспечению сохранности объекта культурного наследия на земельном участке, непосредственно связанном с земельным участком в границах территории объекта культурного наследия, являются объектом государственной историко-культурной экспертизы, проводимой в соответствии с требованиями Положения.

Приложение: схема участка на 1 л.

**Начальник Управления
государственного реестра
объектов культурного наследия**

П.О. Яковлев



ПРИЛОЖЕНИЕ В. ПОЛЕВАЯ ОПИСЬ НАХОДОК

Полевая опись археологического материала из шурфов по адресу: г. Санкт-Петербург, Биржевая линия д.14, 2021 год.

№ пап	Шифр	Наименование	Материал	Параметры (в см)	Кол-во	Слой	шурф №	Примечание	Сохранность	Наличие
1	Бирж_лин.д14-2021-1	монета медного сплава "..."КОПЬЙКА" 1800 г.	металл	Д=2,1	1	мешаная серая супесь с кирпич.боем	1		плохая	есть
2	Бирж_лин.д14-2021-2	монета медного сплава "ПОЛУШКА" 1734 г.	металл	д=2,1	1	мешаная серая супесь с кирпич.боем	1		плохая	есть
3	Бирж_лин.д14-2021-3	предмета медного сплава фигурного декоративного фр-т	металл	дл=5,2	1	мешаная серая супесь с кирпич.боем	1		фр-т	есть
4	Бирж_лин.д14-2021-4	предмет (окантовка/люверс) медного сплава округлой формы	металл	Д=ок.2,6	1	мешаная серая супесь с кирпич.боем	1			есть
5	Бирж_лин.д14-2021-5	стержня графитового с маркировкой фр-т	графит	дл=2,8+ Д=1,3	1	мешаная серая супесь с кирпич.боем	1	видна часть маркировки: "...ИНОНА..."	фр-т	есть
6	Бирж_лин.д14-2021-6	бутылочка (флакон) прозрачного зеленого стекла с круглым туловом и вытянутым круглым горлом	стекло	Д=1,4 Ддон=2,6 выс=7,2	1	мешаная серая супесь с кирпич.боем	1	на донце плохо различимая маркировка		есть

7	Бирж_лин.д14-2021-7	сосуда выдувного прозрачного патинированного стекла донце	стекло	Д=3,6	106 1	мешаная серая супесь с кирпич.боем	1		фр-т	есть
8	Бирж_лин.д14-2021-8	бутылки темно-зеленого стекла придонной части фр-т	стекло	Д=8	1	мешаная серая супесь с кирпич.боем	1		фр-т	исключено
9	Бирж_лин.д14-2021-9	плафона лампы двухслойного (зеленого и белого цвета) фр-т	стекло	3,5х2,7х0,3	1	мешаная серая супесь с кирпич.боем	1		фр-т	исключено
10	Бирж_лин.д14-2021-10	сосуда (конфетница, салатник) прозрачного бесцветного стекла с граненым геометрическим орнаментом снаружи стенки фр-т	стекло	3,7х3,8х0,6	1	мешаная серая супесь с кирпич.боем	1		фр-т	исключено
11	Бирж_лин.д14-2021-11	горшка светлоглиняного (розовый в изломе) венчика фр-т	керамика	Д=ок.30	1	мешаная серая супесь с кирпич.боем	1		фр-т	есть
12	Бирж_лин.д14-2021-12	сосуда белоглиняного с нагаром снаружи стенки фр-т	керамика	3,8х4,3х0,6	1	мешаная серая супесь с кирпич.боем	1		фр-т	есть
13	Бирж_лин.д14-2021-13	сосуда красноглиняного с зеленой поливой внутри донца фр-т	керамика	Д=4,5	1	мешаная серая супесь с кирпич.боем	1	внешняя поверхность почти полностью сколота	фр-т	есть
14	Бирж_лин.д14-2021-14	сосуда красноглиняного с зеленой поливой внутри стенки фр-т	керамика	3,5х4х0,7	1	мешаная серая супесь с кирпич.боем	1		фр-т	исключено

15	Бирж_лин.д14-2021-15	изразца красноглиняного стенового с белой поливой и кобальтовой росписью лицевой пластины фр-т	керамика	5,5\ x4,4+x1+	107 1	мешаная серая супесь с кирпич.боем	1			есть
16	Бирж_лин.д14-2021-16	изразца красноглиняного стенового с белой поливой и кобальтовой росписью лицевой пластины фр-т	керамика		1	мешаная серая супесь с кирпич.боем	1	полива с росписью почти полностью утрачена	фр-т	исключено
17	Бирж_лин.д14-2021-17	блюдца фарфорового с белой поливой снаружи и внутри и темно-синей цветочной росписью внутри донца фр-т	фарфор	Д=9	1	мешаная серая супесь с кирпич.боем	1	китайский фарфор (?)	фр-т	есть
18	Бирж_лин.д14-2021-18	чашки (?) фаянсовой с белой поливой снаружи и внутри, с темно-синей росписью на китайский мотив венчика фр-т	фаянс	Д=ок.9	1	мешаная серая супесь с кирпич.боем	1		фр-т	есть
19	Бирж_лин.д14-2021-19	тарелки фаянсовой с белой поливой снаружи и внутри, с кобальтовой росписью внутри донца фр-т	фаянс	Д=ок.10	1	мешаная серая супесь с кирпич.боем	1	мелкий фр-т, малоинформативен; фр-т роспись незначителен	фр-т	исключено
20	Бирж_лин.д14-2021-20	тарелки фаянсовой с белой поливой снаружи и внутри венчика с волнистым краем фр-т	фаянс	Д=неопределим	1	мешаная серая супесь с кирпич.боем	1	малоинформативен	фр-т	исключено

21	Бирж_лин.д14-2021-21	сосуда фаянсового с белой поливой снаружи и внутри стенки фр-т	фаянс	3,8x3,2x0,6	1 ¹⁰⁸	мешаная серая супесь с кирпич.боем	1		фр-т	исключено
22	Бирж_лин.д14-2021-22	сосуда (блюдец?) фаянсового с белой поливой снаружи и внутри, с темно-синей росписью внутри венчика фр-т	фаянс	Д=неопределим	1	мешаная серая супесь с кирпич.боем	1	мелкий фр-т, малоинформативен	фр-т	исключено
23	Бирж_лин.д14-2021-23	плитки метлахской (?) белого (?) цвета фр-т	керамика	4,3x4,5x1,7	1	мешаная серая супесь с кирпич.боем	1		фр-т	есть
24	Бирж_лин.д14-2021-24	кремень	кремень		19	мешаная серая супесь с кирпич.боем	1		хорошая	есть
25	Бирж_лин.д14-2021-25	сосуда светлоглиняного ошлакованного донца фр-т	керамика	Д=10	1	мешаная серая супесь с кирпич.боем	1	малоинформативен	фр-т	исключено
26	Бирж_лин.д14-2021-26	кость животного (позвонок)	кость		1	мешаная серая супесь с кирпич.боем	1			исключено
27	Бирж_лин.д14-2021-27	гвоздя железного кованого с прямоугольной шляпкой фр-т	металл	дл=9,8+	1	мешаная серая супесь с кирпич.боем	1		фр-т	исключено
28	Бирж_лин.д14-2021-28	трубки курительной белоглиняной чашки фр-т	керамика		1	погребенная почва 1	1		фр-т	есть
29	Бирж_лин.д14-2021-29	трубок курительных белоглиняных стеблей фр-ты	керамика		19	погребенная почва 1	1		фр-т	исключено
30	Бирж_лин.д14-2021-30	кремень	кремень		7	погребенная почва 1	1			есть
31	Бирж_лин.д14-2021-31	раковины устричной фр-т	раковина	5,7x3,5	1	погребенная почва 1	1		фр-т	исключено

32	Бирж_лин.д14-2021-32	кость животного	кость		1	погребенная почва 1	1			исключено
33	Бирж_лин.д14-2021-33	изразца красноглиняного с белой поливой скол			1	погребенная почва 1	1	мелкий фр-т, малоинформативен	фр-т	исключено
34	Бирж_лин.д14-2021-34	сосудов красноглиняных с зеленой поливой стенок фр-ты	керамика		4	погребенная почва 1	1		фр-т	исключено
35	Бирж_лин.д14-2021-35	кольца печного красноглиняного профиля фр-т	керамика		1	погребенная почва 1	1		фр-т	есть
36	Бирж_лин.д14-2021-36	сосуда светлоглиняного с коричневой поливой снаружи и внутри донца фр-т	керамика		1	погребенная почва 1	1		фр-т	есть
37	Бирж_лин.д14-2021-37	сосудов белоглиняных стенок фр-ты	керамика		5	погребенная почва 1	1		фр-т	есть
38	Бирж_лин.д14-2021-38	сосуда белоглиняного ручки круглой в сечении фр-т	керамика	дл=ок.3+ Д=2,3	1	погребенная почва 1	1		фр-т	есть
39	Бирж_лин.д14-2021-39	бутылки сельтерской из каменной массы с бежевой глазурью снаружи стенки клейменной фр-т	каменная масса	7,5+х6,5х0,7	1	погребенная почва 1	1	видна часть круглого клейма, вдоль края внутри надпись: "SE...", в центре вздыбленный лев (?), под кругом надпись: "HERZOGTH...."	фр-т	есть

40	Бирж_лин.д14-2021-40	бутылки сельтерской из каменной массы с бежевой глазурью снаружи донца фр-т	каменная масса	Д=10	110 1	погребенная почва 1	1	малоинформативен	фр-т	исключено
41	Бирж_лин.д14-2021-41	бутылки сельтерских из каменной массы стенок фр-ты	каменная масса		3	погребенная почва 1	1	2 с серой глазурью снаружи, 1 с коричневой	фр-т	исключено
42	Бирж_лин.д14-2021-42	тарелок фаянсовых с белой поливой снаружи и внутри стенок фр-ты	фаянс		8	погребенная почва 1	1		фр-т	исключено
43	Бирж_лин.д14-2021-43	тарелки фаянсовой с белой поливой снаружи и внутри венчика фр-т	фаянс	Д=неопределим	1	погребенная почва 1	1	мелкий фр-т, малоинформативен	фр-т	исключено
44	Бирж_лин.д14-2021-44	сосуда фаянсового с белой поливой снаружи кольцевого поддона фр-т	фаянс	Д=9	1	погребенная почва 1	1		фр-т	исключено
45	Бирж_лин.д14-2021-45	сосуда (чашка?) фаянсового с белой поливой снаружи и внутри ручки овальной в сечении фр-т	фаянс		1	погребенная почва 1	1	мелкий фр-т, малоинформативен	фр-т	исключено
46	Бирж_лин.д14-2021-46	сосуда фаянсового с белой поливой снаружи и внутри, с темно-синей росписью снаружи стенки фр-т	фаянс	2х3х0,5	1	погребенная почва 1	1		фр-т	есть
47	Бирж_лин.д14-2021-47	сосуда (чашка?) фаянсового с белой поливой снаружи и внутри с черным растительным орнаментом (деколь) стенки фр-т	фаянс	2,2х1,9х0,3	1	погребенная почва 1	1		фр-т	есть

48	Бирж_лин.д14-2021-48	сосуда фаянсового с белой поливой снаружи и внутри, с темно-синим растительным ковровым орнаментом (деколь) снаружи стенки фр-т	фаянс		111 1	погребенная почва 1	1		фр-т	есть
49	Бирж_лин.д14-2021-49	блюдца фарфорового с белой поливой снаружи и внутри, с сиреневой цветочной росписью (?) внутри венчика фр-т	фарфор		1	погребенная почва 1	1		фр-т	есть
50	Бирж_лин.д14-2021-50	баночка прозрачного бесцветного стекла с остатками содержимого внутри	стекло		1	погребенная почва 1	1			есть
51	Бирж_лин.д14-2021-51	бутылки выдувной прозрачного зеленого патинированного стекла горла фр-т	стекло	Д=ок.3	1	погребенная почва 1	1		фр-т	есть
52	Бирж_лин.д14-2021-52	сосуда выдувного прозрачного зеленого стекла донце вогнутое	стекло	Д=4	1	погребенная почва 1	1		фр-т	есть
53	Бирж_лин.д14-2021-53	сосуда выдувного прозрачного бесцветного стекла донце вогнутое	стекло		1	погребенная почва 1	1		фр-т	есть

54	Бирж_лин.д14-2021-54	бутылки (?) прозрачного зеленого стекла клейма фр-т	стекло		112 1	погребенная почва 1	1	круглое клеймо в центре ветвь (гроздь винограда?) по краю надпись: "СНАТЛ... ТЕ"	фр-т	есть
55	Бирж_лин.д14-2021-55	бокала прозрачного бесцветного стекла круглого основания фр-т	стекло	Д=7	1	погребенная почва 1	1		фр-т	есть
56	Бирж_лин.д14-2021-56	бутылок прозрачного зеленого стекла стенок фр-ты	стекло		8	погребенная почва 1	1		фр-т	исключено
57	Бирж_лин.д14-2021-57	миски красноглиняной с белым ангобом снаружи и внутри, с прозрачной поливой и зеленой росписью внутри венчика фр-т	керамика	Д=ок.35	1	погребенная почва 1	1	полива с росписью почти полностью утрачена	фр-т	есть
58	Бирж_лин.д14-2021-58	сосуда (миска?) белоглиняного с желтой поливой снаружи и внутри венчика фр-т	керамика	Д=неопределим	1	погребенная почва 1	1	мелкий фр-т, малоинформативен	фр-т	исключено
59	Бирж_лин.д14-2021-59	тарелки красноглиняного с белым ангобом внутри, с коричневой (?) поливой с зеленой росписью венчика фр-т	керамика	Д=ок.20	1	погребенная почва 1	1	внешняя поверхность полностью сколота	фр-т	исключено

60	Бирж_лин.д14-2021-60	бутылка сельтерская из каменной массы со светло-коричневой глазурью снаружи, клейменная, заткнута пробкой, фрагментированная	каменная масса	Д=2,5 выс=28 Ддон=9,6	113 1	мешаная ТС супесь со строит. мусором и боем сельтерских бутылок	1	клеймо круглое с надписью внутри вдоль края: "SELTERS", центре круг меньшего размера, в нем изображением креста, в двух нижних четвертях круга буквы: "С", "Т", ниже "R 174"	есть
61	Бирж_лин.д14-2021-61	бутылка сельтерская из каменной массы со светло-коричневой глазурью снаружи, клейменная, заткнута пробкой, с ручкой, фрагментированная	каменная масса	Д=2 выс=28	1	мешаная ТС супесь со строит.мусором и боем сельтерских бутылок	1	от клейма сохранился незначительный фр-т буквы	
62	Бирж_лин.д14-2021-62	бутылка сельтерская из каменной массы с серой глазурью, со светло-коричневыми пятнами снаружи, клейменная, заткнута пробкой, с ручкой фрагментированная	каменная масса	выс=26,8+ Дгорл=2,4	1	мешаная ТС супесь со строит.мусором и боем сельтерских бутылок	1	круглое клеймо такое же как №60 (видна небольшая часть), дно утрачено	есть

63	Бирж_лин.д14-2021-63	бутылка сельтерская из каменной массы с серой глазурью, клейменная, ручка отбита фрагментированная	каменная масса	Д=2,2 дон=9,5 выс=30	114 1	мешаная ТС супесь со строит.мусором и боем сельтерских бутылок	1	круглое клеймо такое же как №60, ни же - зеркальная надпись: "JJ5", под ней - клеймо буквы "НВ", слитые в один символ в круглой рамке	есть
64	Бирж_лин.д14-2021-64	бутылка сельтерская из каменной массы с серой глазурью фрагментированная	каменная масса	Д=2,1 выс=27 Дтулова=9,5	1	мешаная ТС супесь со строит.мусором и боем сельтерских бутылок	1	дно утрачено; круглое клеймо такое же как №60, под ним : "HS 1193"	есть
65	Бирж_лин.д14-2021-65	бутылка сельтерская из каменной массы со светло-коричневой глазурью снаружи, клейменная, с ручкой, заткнута пробкой фрагментированная	каменная масса	Д=2 Дтулова=10 выс=28+	1	мешаная ТС супесь со строит.мусором и боем сельтерских бутылок	1	круглое клеймо такое же как №60, ниже "В 21"; дно утрачено	есть
66	Бирж_лин.д14-2021-66	бутылки сельтерской из каменной массы со светло-коричневой глазурью снаружи, клейменной горло с ручкой частью тулова	каменная масса	Д=2,1 выс25,5+	1	мешаная ТС супесь со строит.мусором и боем сельтерских бутылок	1	круглое клеймо такое же как №60, ниже "HS 193"	есть

67	Бирж_лин.д14-2021-67	бутылки сельтерской из каменной массы со светло-коричневой глазурью снаружи, клейменной горло с частью тулова, заткнута пробкой, с отбитой пробкой	каменная масса	Д=2,1 выс20+	115 1	мешаная ТС супесь со строит.мусором и боем сельтерских бутылок	1	круглое клеймо такое же как №60, ниже "R 93"	есть
68	Бирж_лин.д14-2021-68	бутылки сельтерской из каменной массы со светло-коричневой глазурью снаружи, клейменной горло с частью тулова, заткнута пробкой	каменная масса	Д=2,1 выс=24,5+	1	мешаная ТС супесь со строит.мусором и боем сельтерских бутылок	1	круглое клеймо такое же как №60, ниже "B" (неразборчиво)	есть
69	Бирж_лин.д14-2021-69	бутылки сельтерской из каменной массы со светло-коричневой глазурью снаружи, клейменной, горло с частью тулова, заткнута пробкой, с ручкой	каменная масса	Д=2,2 выс=23+	1	мешаная ТС супесь со строит.мусором и боем сельтерских бутылок	1	круглое клеймо такое же как №60, ниже "R 43"	есть
70	Бирж_лин.д14-2021-70	бутылки сельтерской из каменной массы со светло-коричневой глазурью снаружи, клейменной, горло с частью тулова, с отбитой ручкой	каменная масса	Д=2,1 выс=15+	1	мешаная ТС супесь со строит.мусором и боем сельтерских бутылок	1	круглое клеймо такое же как №60, ни же - клеймо буквы "НВ", слитые в один символ в круглой рамке	есть

71	Бирж_лин.д14-2021-71	бутылки сельтерской из каменной массы с розово-бежевой глазурью снаружи дна с частью тулова фр-т	каменная масса	Д=9 выс=14+	1	мешаная ТС супесь со строит.мусором и боем сельтерских бутылок	1		фр-т	есть
72	Бирж_лин.д14-2021-72	бутылки сельтерской из каменной массы со светло-коричневой глазурью снаружи дно с частью тулова	каменная масса	Д=9,5 выс=13,4+	1	мешаная ТС супесь со строит.мусором и боем сельтерских бутылок	1			есть
73	Бирж_лин.д14-2021-73	бутылки сельтерской из каменной массы со светло-коричневой глазурью снаружи, клейменной, дно с частью тулова	каменная масса	Д=9,3 выс=25+	1	мешаная ТС супесь со строит.мусором и боем сельтерских бутылок	1	круглое клеймо такое же как №60, ниже "Н..15"		есть
74	Бирж_лин.д14-2021-74	бутылки сельтерской из каменной массы со светло-бежевой глазурью снаружи, клейменной, дна с частью тулова фр-т	каменная масса	Д=9,2 выс=17,5+	1	мешаная ТС супесь со строит.мусором и боем сельтерских бутылок	1	видны цифры "9..."	фр-т	есть
75	Бирж_лин.д14-2021-75	бутылки сельтерской из каменной массы со бежево-коричневой глазурью снаружи, с местом прилепа ручки, нижней части тулова фр-т	каменная масса	Д=8,8 выс=23,8+	1	мешаная ТС супесь со строит.мусором и боем сельтерских бутылок	1		фр-т	есть
76	Бирж_лин.д14-2021-76	бутылки сельтерской из каменной массы со светло-коричневой глазурью снаружи нижней части тулова фр-т	каменная масса	Д=10 выс=11,6+	1	мешаная ТС супесь со строит.мусором и боем сельтерских бутылок	1		фр-т	есть

77	Бирж_лин.д14-2021-77	бутылки сельтерской из каменной массы со светло-коричневой глазурью снаружи нижней части тулова фр-т	каменная масса	Д=9,3 выс=16,3+	1	мешаная ТС супесь со строит.мусором и боем сельтерских бутылок	1		фр-т	есть
78	Бирж_лин.д14-2021-78	бутылки сельтерской из каменной массы со светло-коричневой глазурью снаружи дна с частью тулова фр-т	каменная масса	Д=10 выс=10+	1	мешаная ТС супесь со строит.мусором и боем сельтерских бутылок	1		фр-т	есть
79	Бирж_лин.д14-2021-79	бутылки сельтерской из каменной массы с бежевой глазурью снаружи дна с частью тулова фр-т	каменная масса	выс=20,5+ Д=10	1	мешаная ТС супесь со строит.мусором и боем сельтерских бутылок	1		фр-т	есть
80	Бирж_лин.д14-2021-80	бутылки сельтерской из каменной массы со светло-коричневой глазурью снаружи горло с частью тулова	каменная масса	Д=2,1	1	мешаная ТС супесь со строит.мусором и боем сельтерских бутылок	1		фр-т	есть
81	Бирж_лин.д14-2021-81	бутылки сельтерской из каменной массы со коричневой глазурью снаружи горло с частью тулова и ручкой	каменная масса	Д=2,3	1	мешаная ТС супесь со строит.мусором и боем сельтерских бутылок	1		фр-т	есть
82	Бирж_лин.д14-2021-82	бутылки сельтерской из каменной массы со светло-коричневой глазурью снаружи, клейменое горло с частью тулова, заткнута пробкой	каменная масса	Д=2,2	1	мешаная ТС супесь со строит.мусором и боем сельтерских бутылок	1	круглое клеймо такое же как №60	фр-т	есть

83	Бирж_лин.д14-2021-83	бутылки сельтерской из каменной массы с серо-бежевой глазурью снаружи, горло с частью тулова и ручкой	каменная масса	Д=2,2	118 1	мешаная ТС супесь со строит.мусором и боем сельтерских бутылок	1		фр-т	есть
84	Бирж_лин.д14-2021-84	бутылки сельтерской из каменной массы со серо-бежевой глазурью снаружи, горло с частью тулова и ручкой	каменная масса	Д=2,3	1	мешаная ТС супесь со строит.мусором и боем сельтерских бутылок	1		фр-т	есть
85	Бирж_лин.д14-2021-85	бутылки сельтерской из каменной массы с серо-бежевой глазурью снаружи, клейменной, с ручкой часть тулова	каменная масса	выс=241,5+ Дтулова=9,2	1	мешаная ТС супесь со строит.мусором и боем сельтерских бутылок	1	круглое клеймо не сохранилось (виден незначительный фр-т круглой рамки и синего обрамления), надпись: "HS 193"	фр-т	есть
86	Бирж_лин.д14-2021-86	бутылки сельтерской из каменной массы с бежево-коричневой глазурью снаружи, клейменое горло с частью тулова	каменная масса	Д=2,2	1	мешаная ТС супесь со строит.мусором и боем сельтерских бутылок	1	видна часть синего обрамления клейма	фр-т	есть
87	Бирж_лин.д14-2021-87	бутылки сельтерской из каменной массы с коричневой глазурью снаружи, клейменое горло с частью тулова	каменная масса	Д=2,3	1	мешаная ТС супесь со строит.мусором и боем сельтерских бутылок	1	круглое клеймо такое же как №60, ниже "R 93"	фр-т	есть

88	Бирж_лин.д14-2021-88	бутылка сельтерская из каменной массы со светло-коричневой глазурью снаружи, клейменная, заткнута пробкой, фрагментированная (горло и донце)	каменная масса	Дтулова=10 Д=2,2	119 1	мешаная ТС супесь со строит.мусором и боем сельтерских бутылок	1	круглое клеймо такое же как №60, ниже "R 222"	фр-т	есть
89	Бирж_лин.д14-2021-89	бутылка сельтерская из каменной массы с коричневой глазурью снаружи, клейменная, заткнута пробкой, фрагментированная (горло и донце)	каменная масса	Д=2,3 Ддон=9	1	мешаная ТС супесь со строит.мусором и боем сельтерских бутылок	1	круглое клеймо такое же как №60	фр-т	есть
90	Бирж_лин.д14-2021-90	бутылка сельтерская из каменной массы со бежевой глазурью снаружи, клейменная, заткнута пробкой, фрагментированная (горло и донце)	каменная масса	Д=3 Ддон=10	1	мешаная ТС супесь со строит.мусором и боем сельтерских бутылок	1	круглое клеймо такое же как №60	фр-т	есть
91	Бирж_лин.д14-2021-91	бутылки сельтерской из каменной массы с бежево-коричневой глазурью снаружи, горло с частью тулова, с ручкой	каменная масса	выс=19,8+ Д=2,2	1	мешаная ТС супесь со строит.мусором и боем сельтерских бутылок	1		фр-т	есть
92	Бирж_лин.д14-2021-92	бутылки сельтерской из каменной массы с серо-бежевой глазурью снаружи, клейменое горло с ручкой и частью тулова	каменная масса	Д=2,3	1	мешаная ТС супесь со строит.мусором и боем сельтерских бутылок	1		фр-т	есть

93	Бирж_лин.д14-2021-93	бутылки сельтерской из каменной массы с серо-бежевой глазурью снаружи, клейменое горло с частью тулова	каменная масса	Д=2,2	120 1	мешаная ТС супесь со строит.мусором и боем сельтерских бутылок	1	круглое клеймо такое же как №60	фр-т	есть
94	Бирж_лин.д14-2021-94	бутылки сельтерской из каменной массы с серо-бежевой глазурью снаружи, горло с частью тулова и ручкой	каменная масса		1	мешаная ТС супесь со строит.мусором и боем сельтерских бутылок	1		фр-т	есть
95	Бирж_лин.д14-2021-95	бутылки сельтерской из каменной массы с серо-бежевой глазурью снаружи, клейменое горло с частью тулова, заткнута пробкой, ручка отбита	каменная масса	Д=2,1	1	мешаная ТС супесь со строит.мусором и боем сельтерских бутылок	1	круглое клеймо такое же как №60, ниже надпись: "HS ..."	фр-т	есть
96	Бирж_лин.д14-2021-96	бутылка сельтерская из каменной массы со серо-бежевой глазурью снаружи, клейменная, заткнута пробкой, фрагментированная (горло и донце)	каменная масса	Д=2,2 Ддон=9,5	1	мешаная ТС супесь со строит.мусором и боем сельтерских бутылок	1	круглое клеймо такое же как №60	фр-т	есть
97	Бирж_лин.д14-2021-97	бутылки сельтерской из каменной массы с серо-бежевой глазурью снаружи горла фр-т	каменная масса	Д=ок.2	1	мешаная ТС супесь со строит.мусором и боем сельтерских бутылок	1		фр-т	есть

98	Бирж_лин.д14-2021-98	бутылки сельтерской из каменной массы с серо-бежевой глазурью снаружи горла с пробкой фр-т	каменная масса	Д=2,3	1	121 мешаная ТС супесь со строит.мусором и боем сельтерских бутылок	1		фр-т	есть
99	Бирж_лин.д14-2021-99	бутылки сельтерской из каменной массы с серо-бежевой глазурью снаружи горла ошлакованного фр-т	каменная масса	Д=ок.2,1	1	мешаная ТС супесь со строит.мусором и боем сельтерских бутылок	1		фр-т	есть
100	Бирж_лин.д14-2021-100	бутылки сельтерской из каменной массы с коричневой глазурью снаружи донца фр-т	каменная масса	Д=8,7	1	мешаная ТС супесь со строит.мусором и боем сельтерских бутылок	1		фр-т	есть
101	Бирж_лин.д14-2021-101	бутылки сельтерской из каменной массы с серо-бежевой глазурью снаружи донца фр-т	каменная масса	Д=9	1	мешаная ТС супесь со строит.мусором и боем сельтерских бутылок	1		фр-т	есть
102	Бирж_лин.д14-2021-102	бутылки сельтерской из каменной массы с коричневой глазурью снаружи придонной части фр-т	каменная масса	Д=10	1	мешаная ТС супесь со строит.мусором и боем сельтерских бутылок	1		фр-т	есть
103	Бирж_лин.д14-2021-103	бутылки сельтерской из каменной массы с серо-бежевой глазурью снаружи донце	каменная масса	Д=9,5	1	мешаная ТС супесь со строит.мусором и боем сельтерских бутылок	1		фр-т	есть

104	Бирж_лин.д14-2021-104	бутылки сельтерской из каменной массы с бежево-коричневой глазурью снаружи придонная часть	каменная масса	Д=10	1 ¹²²	мешаная ТС супесь со строит.мусором и боем сельтерских бутылок	1		фр-т	есть
105	Бирж_лин.д14-2021-105	бутылки сельтерской из каменной массы с коричневой глазурью снаружи стенки с частью клейма фр-т	каменная масса	выс=7,2+	1	мешаная ТС супесь со строит.мусором и боем сельтерских бутылок	1	круглое клеймо такое же как №60, ниже надпись: "HS 193"	фр-т	есть
106	Бирж_лин.д14-2021-106	бутылки сельтерской из каменной массы с коричневой глазурью снаружи стенки с частью клейма фр-т	каменная масса		1	мешаная ТС супесь со строит.мусором и боем сельтерских бутылок	1	круглое клеймо такое же как №60, с синим обрамлением	фр-т	есть
107	Бирж_лин.д14-2021-107	бутылки сельтерской из каменной массы (без глазури?) стенки с частью клейма фр-т	каменная масса		1	мешаная ТС супесь со строит.мусором и боем сельтерских бутылок	1	видна часть синей рамки (обрамление?) и цифры в 2 ряда: "...8 ...5"	фр-т	есть
108	Бирж_лин.д14-2021-108	бутылки сельтерской из каменной массы без глазури (?) стенки с частью клейма фр-т	каменная масса	выс=7,2+	1	мешаная ТС супесь со строит.мусором и боем сельтерских бутылок	1	видна часть синей рамки (обрамление?)	фр-т	есть
109	Бирж_лин.д14-2021-109	бутылки сельтерской из каменной массы с коричневой глазурью снаружи стенки с частью клейма фр-т	каменная масса		1	мешаная ТС супесь со строит.мусором и боем сельтерских бутылок	1	незначительный фр-т круглого клейма	фр-т	есть

110	Бирж_лин.д14-2021-110	бутылки сельтерской из каменной массы с коричневой глазурью снаружи придонной части фр-т	каменная масса	Д=9	1 ¹²³	мешаная ТС супесь со строит.мусором и боем сельтерских бутылок	1		фр-т	есть
111	Бирж_лин.д14-2021-111	бутылки сельтерской из каменной массы со светло-коричневой глазурью снаружи придонной части фр-т	каменная масса	Д=9	1	мешаная ТС супесь со строит.мусором и боем сельтерских бутылок	1		фр-т	есть
112	Бирж_лин.д14-2021-112	бутылки сельтерской из каменной массы с серо-бежевой глазурью снаружи придонной части фр-т	каменная масса		1	мешаная ТС супесь со строит.мусором и боем сельтерских бутылок	1		фр-т	есть
113	Бирж_лин.д14-2021-113	бутылки сельтерской из каменной массы с бежево-коричневой глазурью снаружи придонной части фр-т	каменная масса	выс=12,5+	1	мешаная ТС супесь со строит.мусором и боем сельтерских бутылок	1		фр-т	есть
114	Бирж_лин.д14-2021-114	бутылки сельтерской из каменной массы с коричневой глазурью стенки тулова с местом прилепа ручки фр-т	каменная масса		1	мешаная ТС супесь со строит.мусором и боем сельтерских бутылок	1		фр-т	есть
115	Бирж_лин.д14-2021-115	бутылки сельтерской из каменной массы с коричневой глазурью снаружи стенки тулова фр-т	каменная масса	Д=ок.9 выс=11,3+	1	мешаная ТС супесь со строит.мусором и боем сельтерских бутылок	1		фр-т	есть

116	Бирж_лин.д14-2021-116	бутылки сельтерской из каменной массы с коричневой глазурью стенки тулова фр-т	каменная масса		1 ¹²⁴	мешаная ТС супесь со строит.мусором и боем сельтерских бутылок	1		фр-т	есть
117	Бирж_лин.д14-2021-117	бутылки сельтерской из каменной массы с коричневой глазурью клейменной стенки тулова фр-т	каменная масса	выс=15+	1	мешаная ТС супесь со строит.мусором и боем сельтерских бутылок	1	круглое клеймо такое же как №60	фр-т	есть
118	Бирж_лин.д14-2021-118	бутылок сельтерских из каменной массы фр-ты	каменная масса		66	мешаная ТС супесь со строит.мусором и боем сельтерских бутылок	1		фр-т	исключено
119	Бирж_лин.д14-2021-119	черепиц красноглиняных изогнутых фр-ты	керамика		4	мешаная ТС супесь со строит.мусором и боем сельтерских бутылок	1		фр-т	исключено
120	Бирж_лин.д14-2021-120	черепицы красноглиняной плоской с шипом фр-т	керамика	шир=15,8 дл=9,3+ выс=4,5	1	мешаная ТС супесь со строит.мусором и боем сельтерских бутылок	1		фр-т	есть
121	Бирж_лин.д14-2021-121	черепицы красноглиняной плоской с шипом фр-т	керамика	шир=15,5 дл=11+ выс=4,3	1	мешаная ТС супесь со строит.мусором и боем сельтерских бутылок	1	склеен из 2-х фр-тов	фр-т	есть

122	Бирж_лин.д14-2021-122	черепицы красноглиняной изогнутой фр-т	керамика	дл=24+ толщ=2	1	мешаная ТС супесь со строит.мусором и боем сельтерских бутылок	1		фр-т	есть
123	Бирж_лин.д14-2021-123	черепицы красноглиняной плоской фр-т	керамика	дл=15+ толщ=2	1	мешаная ТС супесь со строит.мусором и боем сельтерских бутылок	1		фр-т	есть
124	Бирж_лин.д14-2021-124	изразца красноглиняного углового с белой поливой и кобальтовой росписью фр-т	керамика	17,5x8 дл=7+	1	мешаная ТС супесь со строит.мусором и боем сельтерских бутылок	1		фр-т	есть
125	Бирж_лин.д14-2021-125	изразца красноглиняного углового с белой поливой и кобальтовой росписью фр-т	керамика	8,7x3,5+ дл=7,5+	1	мешаная ТС супесь со строит.мусором и боем сельтерских бутылок	1		фр-т	есть
126	Бирж_лин.д14-2021-126	изразца красноглиняного углового с белой поливой и кобальтовой росписью фр-т	керамика	8,5+x4+ дл=5+	1	мешаная ТС супесь со строит.мусором и боем сельтерских бутылок	1		фр-т	есть
127	Бирж_лин.д14-2021-127	изразца красноглиняного с белой поливой и кобальтовой росписью фр-т	керамика	11,5x5,3 выс=3,5+	1	мешаная ТС супесь со строит.мусором и боем сельтерских бутылок	1		фр-т	есть

128	Бирж_лин.д14-2021-128	изразца красноглиняного с белой поливой и кобальтовой росписью фр-т	керамика	13,5+х7,5+ выс=3,5+	1 ¹²⁶	мешаная ТС супесь со строит.мусором и боем сельтерских бутылок	1		фр-т	есть
129	Бирж_лин.д14-2021-129	изразца красноглиняного с белой поливой и кобальтовой росписью фр-т	керамика	6,7+х9,5+ выс=2,9+	1	мешаная ТС супесь со строит.мусором и боем сельтерских бутылок	1		фр-т	есть
130	Бирж_лин.д14-2021-130	изразца красноглиняного с белой поливой и кобальтовой росписью фр-т	керамика	10+х3,6+х	1	мешаная ТС супесь со строит.мусором и боем сельтерских бутылок	1		фр-т	есть
131	Бирж_лин.д14-2021-131	изразца красноглиняного с белой поливой и кобальтовой росписью фр-т	керамика	8,7+х5,5+ выс=2,2+	1	мешаная ТС супесь со строит.мусором и боем сельтерских бутылок	1		фр-т	есть
132	Бирж_лин.д14-2021-132	изразца красноглиняного с белой поливой и кобальтовой росписью фр-т	керамика	6,8+х9,8+ толщ=1,5	1	мешаная ТС супесь со строит.мусором и боем сельтерских бутылок	1		фр-т	есть
133	Бирж_лин.д14-2021-133	изразца красноглиняного с белой поливой и кобальтовой росписью фр-т	керамика	10,3+х5,5+ толщ=1,1	1	мешаная ТС супесь со строит.мусором и боем сельтерских бутылок	1	склеен из 2-х фр-тов	фр-т	есть

134	Бирж_лин.д14-2021-134	изразца красноглиняного с белой поливой и кобальтовой росписью фр-т	керамика	5,6+х5,6+ толщ=1,3	1 ¹²⁷	мешаная ТС супесь со строит.мусором и боем сельтерских бутылок	1		фр-т	есть
135	Бирж_лин.д14-2021-135	изразца красноглиняного с белой поливой и кобальтовой росписью фр-т	керамика	6+х6+ тол=0,7	1	мешаная ТС супесь со строит.мусором и боем сельтерских бутылок	1		фр-т	есть
136	Бирж_лин.д14-2021-136	изразца красноглиняного с белой поливой и кобальтовой росписью фр-т	керамика	6,2+х4+ толщ=1	1	мешаная ТС супесь со строит.мусором и боем сельтерских бутылок	1		фр-т	есть
137	Бирж_лин.д14-2021-137	изразца красноглиняного с белой поливой и кобальтовой росписью фр-т	керамика	6,5+х4+ выс=2,2+	1	мешаная ТС супесь со строит.мусором и боем сельтерских бутылок	1		фр-т	есть
138	Бирж_лин.д14-2021-138	изразца красноглиняного с белой поливой и кобальтовой росписью фр-т	керамика	3,8+х6+ толщ=0,9	1	мешаная ТС супесь со строит.мусором и боем сельтерских бутылок	1		фр-т	есть
139	Бирж_лин.д14-2021-139	изразца красноглиняного с белой поливой и кобальтовой росписью фр-т	керамика	7,5+х4,6+ толщ=1,2	1	мешаная ТС супесь со строит.мусором и боем сельтерских бутылок	1		фр-т	есть

140	Бирж_лин.д14-2021-140	изразца красноглиняного с белой поливой и кобальтовой росписью скол	керамика	5,5+х4,3+	1 ¹²⁸	мешаная ТС супесь со строит.мусором и боем сельтерских бутылок	1		фр-т	есть
141	Бирж_лин.д14-2021-141	изразца красноглиняного с белой поливой и кобальтовой росписью фр-т	керамика	16,7х7,7+ выс=5,6	1	мешаная ТС супесь со строит.мусором и боем сельтерских бутылок	1		фр-т	есть
142	Бирж_лин.д14-2021-142	изразца красноглиняного с белой поливой и кобальтовой росписью фр-т	керамика	9+х12+ выс=2,5+	1	мешаная ТС супесь со строит.мусором и боем сельтерских бутылок	1		фр-т	есть
143	Бирж_лин.д14-2021-143	изразца красноглиняного с белой поливой и кобальтовой росписью фр-т	керамика	8,8+х7,5+х выс=5,5+	1	мешаная ТС супесь со строит.мусором и боем сельтерских бутылок	1		фр-т	есть
144	Бирж_лин.д14-2021-144	изразца красноглиняного с белой поливой и кобальтовой росписью фр-т	керамика	7,3+х8,7+ толщ=0,9	1	мешаная ТС супесь со строит.мусором и боем сельтерских бутылок	1		фр-т	есть
145	Бирж_лин.д14-2021-145	изразца поясового красноглиняного с белой поливой и кобальтовой росписью фр-т	керамика	выс=8 дл=6,3+ шир=8,2+	1	мешаная ТС супесь со строит.мусором и боем сельтерских бутылок	1		фр-т	есть

146	Бирж_лин.д14-2021-146	изразца красноглиняного с белой поливой и кобальтовой росписью фр-т	керамика	шир=8,2+ дл=5+ выс=5	1 ¹²⁹	мешаная ТС супесь со строит.мусором и боем сельтерских бутылок	1		фр-т	есть
147	Бирж_лин.д14-2021-147	изразца красноглиняного с белой поливой и кобальтовой росписью фр-т	керамика	10,3+х12+	1	мешаная ТС супесь со строит.мусором и боем сельтерских бутылок	1		фр-т	есть
148	Бирж_лин.д14-2021-148	изразца красноглиняного с белой поливой и кобальтовой росписью (трельяжная сетка) фр-т	керамика	7,5+х5+ выс=3+	1	мешаная ТС супесь со строит.мусором и боем сельтерских бутылок	1		фр-т	есть
149	Бирж_лин.д14-2021-149	изразца красноглиняного с белой поливой и кобальтовой росписью (трельяжная сетка) фр-т	керамика		1	мешаная ТС супесь со строит.мусором и боем сельтерских бутылок	1		фр-т	есть
150	Бирж_лин.д14-2021-150	изразца красноглиняного с белой поливой и кобальтовой росписью скол	керамика	3,5+х2,5 толщ=1+	1	мешаная ТС супесь со строит.мусором и боем сельтерских бутылок	1		фр-т	есть
151	Бирж_лин.д14-2021-151	изразца красноглиняного с белой поливой и кобальтовой росписью скол	керамика	5,5+х5+ толщ=0,6+	1	мешаная ТС супесь со строит.мусором и боем сельтерских бутылок	1		фр-т	есть

152	Бирж_лин.д14-2021-152	изразца красноглиняного с белой поливой и кобальтовой росписью (трельяжная сетка) скол	керамика	7+х4,5+ толщ=0,7+	1	130 мешаная ТС супесь со строит.мусором и боем сельтерских бутылок	1		фр-т	есть
153	Бирж_лин.д14-2021-153	изразцов красноглиняных с белой поливой и кобальтовой росписью лицевых пластин фр-ты	керамика		21	мешаная ТС супесь со строит.мусором и боем сельтерских бутылок	1	мелкие фр-ты, либо с почти полностью оббитой поливой, либо с незначительными фр-ит росписи; малоинформативны	фр-т	исключено
154	Бирж_лин.д14-2021-154	изразца красноглиняного с белой (зеленоватой) поливой и росписью зеленого и коричневого (?) цветов фр-т	керамика	8,4+х6,5+х2+	1	мешаная ТС супесь со строит.мусором и боем сельтерских бутылок	1		фр-т	есть
155	Бирж_лин.д14-2021-155	изразца красноглиняного с белой (зеленоватой) поливой и росписью зеленого и коричневого (?) цветов фр-т	керамика	10+х6,7+ толщ=2,4	1	мешаная ТС супесь со строит.мусором и боем сельтерских бутылок	1		фр-т	есть
156	Бирж_лин.д14-2021-156	изразца красноглиняного с белой (зеленоватой) поливой и росписью зеленого и коричневого (?) цветов фр-т	керамика	5,7+х3,5+ выс=4,5+	1	мешаная ТС супесь со строит.мусором и боем сельтерских бутылок	1		фр-т	есть

157	Бирж_лин.д14-2021-157	изразца-перемычки красноглиняного с белой (зеленоватой) поливой и росписью зеленого и коричневого (?) цветов фр-т	керамика	дл=8,6 шир=4 выс=6	1	мешаная ТС супесь со строит.мусором и боем сельтерских бутылок	1		фр-т	есть
158	Бирж_лин.д14-2021-158	изразца поясового с белой (зеленоватой) поливой лицевой пластины изогнутой фр-т	керамика	дл=9+ шир=5+ толщ=1,6	1	мешаная ТС супесь со строит.мусором и боем сельтерских бутылок	1		фр-т	есть
159	Бирж_лин.д14-2021-159	изразцов красноглиняных с белой поливой и зелено-коричневой росписью лицевых пластин фр-ты	керамика		3	мешаная ТС супесь со строит.мусором и боем сельтерских бутылок	1	мелкие фр-ты, с незначительными фр-ми росписи (мотив неясен)	фр-т	исключено
160	Бирж_лин.д14-2021-160	изразца красноглиняного углового с белой поливой фр-т	керамика	6,5x85+ дл=6,6+	1	мешаная ТС супесь со строит.мусором и боем сельтерских бутылок	1		фр-т	есть
161	Бирж_лин.д14-2021-161	изразца красноглиняного ступенчатого с белой поливой фр-т	керамика	шир=11 выс=6,8 дл=5+	1	мешаная ТС супесь со строит.мусором и боем сельтерских бутылок	1		фр-т	есть
162	Бирж_лин.д14-2021-162	изразца поясового красноглиняного с белой поливой фр-ты	керамика		1	мешаная ТС супесь со строит.мусором и боем сельтерских бутылок	1	из 2-х фр-тов (не склеиваются)	фр-т	есть

163	Бирж_лин.д14-2021-163	изразца-перемычки красноглиняного с белой поливой фр-т	керамика	дл=6+ выс=4+ шир=1,8+	1	мешаная ТС супесь со строит.мусором и боем сельтерских бутылок	1		фр-т	есть
164	Бирж_лин.д14-2021-164	изразца-перемычки красноглиняного с белой поливой фр-т	керамика	дл=2,2+ выс=2,7+ шир=2,4	1	мешаная ТС супесь со строит.мусором и боем сельтерских бутылок	1		фр-т	есть
165	Бирж_лин.д14-2021-165	изразца-карниза (?) красноглиняного ступенчатого фр-т	керамика	выс=4 5,7+х4,8+	1	мешаная ТС супесь со строит.мусором и боем сельтерских бутылок	1		фр-т	есть
166	Бирж_лин.д14-2021-166	изразцов красноглиняных стеновых с белой поливой лицевых пластин фр-ты	керамика		6	мешаная ТС супесь со строит.мусором и боем сельтерских бутылок	1	малоинформативны	фр-т	исключено
167	Бирж_лин.д14-2021-167	изразцов красноглиняных поясовых с белой поливой лицевых пластин фр-ты	керамика		2	мешаная ТС супесь со строит.мусором и боем сельтерских бутылок	1	малоинформативны	фр-т	исключено
168	Бирж_лин.д14-2021-168	изразца поясового красноглиняного с белой поливой и кобальтовой росписью лицевой пластины скол	керамика	9,5+х6,2+ толщ=1,1	1	мешаная ТС супесь со строит.мусором и боем сельтерских бутылок	1		фр-т	есть

169	Бирж_лин.д14-2021-169	сосуда (корчага?) красноглиняного с белой поливой снаружи и внутри венчика фр-т	керамика	Д=35	1 ¹³³	мешаная ТС супесь со строит.мусором и боем сельтерских бутылок	1		фр-т	ять
170	Бирж_лин.д14-2021-170	миски красноглиняной с белым ангобом снаружи и внутри венчика с частью тулова (почти профиль) фр-т	керамика	Д=24	1	мешаная ТС супесь со строит.мусором и боем сельтерских бутылок	1	склеен из 4-х фр-тов	фр-т	ять
171	Бирж_лин.д14-2021-171	миски (латки?) серолощенной профиля фр-т	керамика	Двен и дон=неопред. Выс=6	1	мешаная ТС супесь со строит.мусором и боем сельтерских бутылок	1	склеен из 3-х фр-тов	фр-т	ять
172	Бирж_лин.д14-2021-172	кувшина (?) серолощенного венчика фр-т	керамика	Д=10	1	мешаная ТС супесь со строит.мусором и боем сельтерских бутылок	1	склеен из 2-х фр-тов	фр-т	ять
173	Бирж_лин.д14-2021-173	горшка сероглиняного с нагаром снаружи и внутри венчика фр-т	керамика	Д=17,5	1	мешаная ТС супесь со строит.мусором и боем сельтерских бутылок	1	склеен из 2-х фр-тов	фр-т	ять
174	Бирж_лин.д14-2021-174	горшка белоглиняного с нагаром снаружи и внутри венчика фр-т	керамика	Д=25	1	мешаная ТС супесь со строит.мусором и боем сельтерских бутылок	1		фр-т	ять

175	Бирж_лин.д14-2021-175	горшка светлоглиняного (розовый в изломе) с нагаром снаружи и внутри венчика фр-т	керамика	Д=30	1 ¹³⁴	мешаная ТС супесь со строит.мусором и боем сельтерских бутылок	1		фр-т	ять
176	Бирж_лин.д14-2021-176	горшка красноглиняного с белым ангобом (?) и нагаром снаружи и внутри венчика фр-т	керамика	Д=17	1	мешаная ТС супесь со строит.мусором и боем сельтерских бутылок	1	склеен из 2-х фр-тов	фр-т	ять
177	Бирж_лин.д14-2021-177	сосуда (цветочный горшок?) красноглиняного венчика фр-т	керамика	Д=20	1	мешаная ТС супесь со строит.мусором и боем сельтерских бутылок	1		фр-т	ять
178	Бирж_лин.д14-2021-178	горшка сероглиняного с нагаром снаружи и внутри венчика фр-т	керамика	Д=25	1	мешаная ТС супесь со строит.мусором и боем сельтерских бутылок	1		фр-т	ять
179	Бирж_лин.д14-2021-179	горшка белоглиняного венчика фр-т	керамика	Д=20	1	мешаная ТС супесь со строит.мусором и боем сельтерских бутылок	1		фр-т	ять
180	Бирж_лин.д14-2021-180	горшков белоглиняных с нагаром снаружи и внутри венчиков фр-ты	керамика		3	мешаная ТС супесь со строит.мусором и боем сельтерских бутылок	1	мелкие фр-ты, малоинформативны; 2 с нагаром снаружи и внутри, 1 без нагара	фр-т	исключено

181	Бирж_лин.д14-2021-181	горшка красноглиняного с нагаром снаружи и внутри венчика фр-т	керамика	Д=20	1	мешаная ТС супесь со строит.мусором и боем сельтерских бутылок	1	малоинформативен	фр-т	исключено
182	Бирж_лин.д14-2021-182	сосуда красноглиняного со следами белого ангоба снаружи донца фр-т	керамика	Д=ок.20	1	мешаная ТС супесь со строит.мусором и боем сельтерских бутылок	1		фр-т	есть
183	Бирж_лин.д14-2021-183	сосуда белоглиняного с нагаром внутри донца фр-т	керамика	Д=11	1	мешаная ТС супесь со строит.мусором и боем сельтерских бутылок	1		фр-т	есть
184	Бирж_лин.д14-2021-184	сосуда красноглиняного с белым ангобом внутри донца фр-т	керамика	Д=неопределим	1	мешаная ТС супесь со строит.мусором и боем сельтерских бутылок	1	малоинформативен	фр-т	исключено
185	Бирж_лин.д14-2021-185	сосуда белоглиняного с нагаром снаружи и внутри придонной части фр-т	керамика	Д=ок.15	1	мешаная ТС супесь со строит.мусором и боем сельтерских бутылок	1	малоинформативен	фр-т	исключено
186	Бирж_лин.д14-2021-186	сосудов серолощенных стенок фр-ты	керамика		5	мешаная ТС супесь со строит.мусором и боем сельтерских бутылок	1		фр-т	исключено

187	Бирж_лин.д14-2021-187	сосудов белоглиняных с нагаром стенок фр-ты	керамика		136 12	мешаная ТС супесь со строит.мусором и боем сельтерских бутылок	1		фр-т	исключено
188	Бирж_лин.д14-2021-188	сосудов красноглиняных с белым ангобом снаружи и внутри стенок фр-ты	керамика		5	мешаная ТС супесь со строит.мусором и боем сельтерских бутылок	1		фр-т	есть
189	Бирж_лин.д14-2021-189	сосуда (цветочный горшок?) красноглиняного стенки фр-т	керамика		1	мешаная ТС супесь со строит.мусором и боем сельтерских бутылок	1		фр-т	есть
190	Бирж_лин.д14-2021-190	горшка цветочного красноглиняного с белым ангобом снаружи и полосой зеленой поливы вдоль края венчика фр-т	керамика	Д=25	1	мешаная ТС супесь со строит.мусором и боем сельтерских бутылок	1		фр-т	есть
191	Бирж_лин.д14-2021-191	горшка цветочного красноглиняного с белым ангобом снаружи и полосой зеленой поливы вдоль края венчика фр-т	керамика		1	мешаная ТС супесь со строит.мусором и боем сельтерских бутылок	1	такого же типа как №190	фр-т	исключено
192	Бирж_лин.д14-2021-192	сосуда красноглиняного с зеленой поливой внутри донца фр-т	керамика	Д=7	1	мешаная ТС супесь со строит.мусором и боем сельтерских бутылок	1		фр-т	есть

193	Бирж_лин.д14-2021-193	сосуда красноглиняного с зеленой поливой внутри донца фр-т	керамика	Д=12	1	мешаная ТС супесь со строит.мусором и боем сельтерских бутылок	1	фр-т	есть
194	Бирж_лин.д14-2021-194	сосуда красноглиняного с зеленой поливой внутри венчика фр-т	керамика	Д=27	1	мешаная ТС супесь со строит.мусором и боем сельтерских бутылок	1	фр-т	есть
195	Бирж_лин.д14-2021-195	бутылки красноглиняной с белой поливой снаружи, с прозрачной бесцветной поливой внутри горло с ручкой	керамика	Д=2,2	1	мешаная ТС супесь со строит.мусором и боем сельтерских бутылок	1	фр-т	есть
196	Бирж_лин.д14-2021-196	бутылки красноглиняной с белой поливой снаружи, с прозрачной бесцветной поливой внутри горла с местом прилепа ручки фр-т	керамика	Д=2,2	1	мешаная ТС супесь со строит.мусором и боем сельтерских бутылок	1	фр-т	есть
197	Бирж_лин.д14-2021-197	сосуда (миска?) красноглиняного с зеленой поливой внутри, с белым ангобом и белой (?) прозрачной поливой с разводами зеленого и коричневого цветов венчика фр-т	керамика	Д=22	1	мешаная ТС супесь со строит.мусором и боем сельтерских бутылок	1	фр-т	есть

198	Бирж_лин.д14-2021-198	сосуда (миска?) красноглиняного с зеленой поливой внутри фрагментированный (венчик, донце)	керамика	Д=20 Ддон=14	1	мешаная ТС супесь со строит.мусором и боем сельтерских бутылок	1		фр-т	есть
199	Бирж_лин.д14-2021-199	сосуда (миска?) красноглиняного с зеленой поливой внутри, с белым ангобом и белой (?) прозрачной поливой с разводами зеленого и коричневого цветов венчика фр-т	керамика	Д=20	1	мешаная ТС супесь со строит.мусором и боем сельтерских бутылок	1		фр-т	есть
200	Бирж_лин.д14-2021-200	сосуда красноглиняного с зеленой поливой снаружи и внутри венчика фр-т	керамика	Д=25	1	мешаная ТС супесь со строит.мусором и боем сельтерских бутылок	1		фр-т	есть
201	Бирж_лин.д14-2021-201	сосуда красноглиняного с зеленой поливой внутри, с местом прилепа ручки снаружи венчика фр-т	керамика	Д=22	1	мешаная ТС супесь со строит.мусором и боем сельтерских бутылок	1		фр-т	есть
202	Бирж_лин.д14-2021-202	сосуда красноглиняного с зеленой поливой внутри венчика фр-т	керамика	Д=неопределим	1	мешаная ТС супесь со строит.мусором и боем сельтерских бутылок	1	внешняя поверхность полностью сколота	фр-т	исключено
203	Бирж_лин.д14-2021-203	сосуда красноглиняного с зеленой поливой внутри венчика фр-т	керамика	Д=31	1	мешаная ТС супесь со строит.мусором и боем сельтерских бутылок	1	малоинформативен	фр-т	исключено

204	Бирж_лин.д14-2021-204	сосуда красноглиняного с темно-синей поливой снаружи и молочного цвета поливой внутри донца фр-т	керамика	Д=10	1	мешаная ТС супесь со строит.мусором и боем сельтерских бутылок	1		фр-т	есть
205	Бирж_лин.д14-2021-205	сосуда красноглиняного с зеленой поливой внутри донца фр-т	керамика	Д=неопределим	1	мешаная ТС супесь со строит.мусором и боем сельтерских бутылок	1	малоинформативен	фр-т	исключено
206	Бирж_лин.д14-2021-206	сосуда красноглиняного с зеленой поливой внутри донца фр-т	керамика	Д=8	1	мешаная ТС супесь со строит.мусором и боем сельтерских бутылок	1	малоинформативен	фр-т	исключено
207	Бирж_лин.д14-2021-207	сосуда (кувшин?) красноглиняного с поливой зеленого и белого цветов ручки овальной в сечении фр-т	керамика	дл=8,5+	1	мешаная ТС супесь со строит.мусором и боем сельтерских бутылок	1		фр-т	исключено
208	Бирж_лин.д14-2021-208	сосуда (тарелка/миска) красноглиняного с прозрачной бесцветной (коричневой?) поливой с желтыми разводами внутри венчика фр-т	керамика	Д=25	1	мешаная ТС супесь со строит.мусором и боем сельтерских бутылок	1		фр-т	есть

209	Бирж_лин.д14-2021-209	сосуда (тарелка/миска) красноглиняного с зеленой прозрачной поливой с орнаментом белым ангобом, покрытым прозрачной и зеленой поливой венчика фр-т	керамика	Д=20	1 ¹⁴⁰	мешаная ТС супесь со строит.мусором и боем сельтерских бутылок	1		фр-т	есть
210	Бирж_лин.д14-2021-210	миски красноглиняной с зеленой поливой внутри и в верх.части снаружи венчика фр-т	керамика	Д=23	1	мешаная ТС супесь со строит.мусором и боем сельтерских бутылок	1	склеен из 4-х фр-тов,	фр-т	есть
211	Бирж_лин.д14-2021-211	бутылки (?) красноглиняной с белой (слегка зеленоватой) поливой снаружи и белым ангобом с прозрачной бесцветной (?) поливой внутри придонной части фр-т	керамика	Д=9	1	мешаная ТС супесь со строит.мусором и боем сельтерских бутылок	1		фр-т	есть
212	Бирж_лин.д14-2021-212	сосуда фаянсового с белой поливой внутри и "мраморовидной" поливой (разводы голубого, коричневого, оранжевого и белого цветов) снаружи донца (?) скол	фаянс		1	мешаная ТС супесь со строит.мусором и боем сельтерских бутылок	1		фр-т	есть

213	Бирж_лин.д14-2021-213	тарелки красноглиняной с белой поливой внутри и бело-коричневой снаружи, с синей орнаментальной росписью внутри венчика волнистого фр-т	керамика	Д=неопределим	1 ¹⁴¹	мешаная ТС супесь со строит.мусором и боем сельтерских бутылок	1		фр-т	есть
214	Бирж_лин.д14-2021-214	сосуда красноглиняного с белой поливой снаружи и внутри с росписью зеленого цвета снаружи венчика и стенки фр-т	керамика	Д=неопределим	1	мешаная ТС супесь со строит.мусором и боем сельтерских бутылок	1		фр-т	есть
215	Бирж_лин.д14-2021-215	сосуда (кувшин?) красноглиняного с белым ангобом снаружи и внутри, с белой (бесцветной?) снаружи с разводами зеленого и коричневого цветов стенки с переходом к горлу фр-т	керамика		1	мешаная ТС супесь со строит.мусором и боем сельтерских бутылок	1		фр-т	есть
216	Бирж_лин.д14-2021-216	сосудов красноглиняных с зеленой поливой стенок фр-ты	керамика		7	мешаная ТС супесь со строит.мусором и боем сельтерских бутылок	1		фр-т	исключено
217	Бирж_лин.д14-2021-217	сосудов (бутылки?) красноглиняных с белой прозрачной поливой снаружи стенок фр-ты	керамика		8	мешаная ТС супесь со строит.мусором и боем сельтерских бутылок	1		фр-т	исключено

218	Бирж_лин.д14-2021-218	тарелки глубокой фаянсовой с белой поливой снаружи и внутри венчика фр-т	фаянс	Д=30	1 ¹⁴²	мешаная ТС супесь со строит.мусором и боем сельтерских бутылок	1		фр-т	есть
219	Бирж_лин.д14-2021-219	тарелки фаянсовой с белой поливой снаружи и внутри венчика с волнистым краем фр-т	фаянс	Д=неопределим	1	мешаная ТС супесь со строит.мусором и боем сельтерских бутылок	1		фр-т	есть
220	Бирж_лин.д14-2021-220	тарелки фаянсовой с белой поливой снаружи и внутри венчика фр-т	фаянс	Д=25	1	мешаная ТС супесь со строит.мусором и боем сельтерских бутылок	1		фр-т	есть
221	Бирж_лин.д14-2021-221	сосуда фаянсового с белой поливой снаружи и внутри донца фр-т	фаянс	Д=неопределим	1	мешаная ТС супесь со строит.мусором и боем сельтерских бутылок	1		фр-т	есть
222	Бирж_лин.д14-2021-222	сосуда (тарелка?) фаянсового с белой поливой снаружи и внутри, с рельефной волнистой внутренней поверхностью донца фр-т	фаянс	Д=15	1	мешаная ТС супесь со строит.мусором и боем сельтерских бутылок	1		фр-т	есть
223	Бирж_лин.д14-2021-223	сосуда фаянсового с белой поливой снаружи и внутри венчика фр-т	фаянс	Д=17	1	мешаная ТС супесь со строит.мусором и боем сельтерских бутылок	1		фр-т	есть

224	Бирж_лин.д14-2021-224	сосуда (миска?) фаянсового с белым прозрачной бесцветной поливой по белому ангобу, с зелеными разводами по поливе снаружи венчика фр-т	фаянс	Д=18	1 ¹⁴³	мешаная ТС супесь со строит.мусором и боем сельтерских бутылок	1		фр-т	есть
225	Бирж_лин.д14-2021-225	чайника фаянсового с белой поливой снаружи и внутри носика фр-т	фаянс		1	мешаная ТС супесь со строит.мусором и боем сельтерских бутылок	1		фр-т	исключено
226	Бирж_лин.д14-2021-226	сосуда фаянсового с белой поливой снаружи и внутри ручки овальной в сечении фр-т	фаянс	дл=3+	1	мешаная ТС супесь со строит.мусором и боем сельтерских бутылок	1		фр-т	есть
227	Бирж_лин.д14-2021-227	крышки фаянсовой с белой поливой внутри и двуцветной (белой и коричневой) поливой снаружи края фр-т	фаянс	Д=неопределим	1	мешаная ТС супесь со строит.мусором и боем сельтерских бутылок	1		фр-т	есть
228	Бирж_лин.д14-2021-228	тарелки фаянсовой с белой поливой снаружи и внутри и кобальтовой росписью внутри стенки фр-т	фаянс		1	мешаная ТС супесь со строит.мусором и боем сельтерских бутылок	1		фр-т	есть
229	Бирж_лин.д14-2021-229	сосуда фаянсового с белой поливой снаружи и внутри и кобальтовой росписью снаружи стенки фр-т	фаянс		1	мешаная ТС супесь со строит.мусором и боем сельтерских бутылок	1		фр-т	есть

230	Бирж_лин.д14-2021-230	банка помадная фаянсовая с белой поливой снаружи и внутри фрагментированная (венчик и донце)	фаянс	Д=9 Ддон=8	1 ¹⁴⁴	мешаная ТС супесь со строит.мусором и боем сельтерских бутылок	1		фр-т	есть
231	Бирж_лин.д14-2021-231	тарелок фаянсовых с белой поливой снаружи и внутри венчиков фр-ты	фаянс		10	мешаная ТС супесь со строит.мусором и боем сельтерских бутылок	1		фр-т	есть
232	Бирж_лин.д14-2021-232	сосудов фаянсовых с белой поливой снаружи и внутри донце фр-ты	фаянс		6	мешаная ТС супесь со строит.мусором и боем сельтерских бутылок	1		фр-т	есть
233	Бирж_лин.д14-2021-233	сосудов фаянсовых с белой поливой снаружи и внутри стенок фр-ты	фаянс		29	мешаная ТС супесь со строит.мусором и боем сельтерских бутылок	1		фр-т	есть
234	Бирж_лин.д14-2021-234	чашки фарфоровой с белой поливой снаружи и внутри, с кобальтовой растительной рописью (?) снаружи и внутри профиль клейменный	фарфор	Д=8 Ддон=3,5 выс=4,6	1	мешаная ТС супесь со строит.мусором и боем сельтерских бутылок	1	синее подглазурное клеймо в виде перекрещенных черт, рядом вдавленная в тесто буква "L"	фр-т	есть

235	Бирж_лин.д14-2021-235	блюдца фарфорового с белой поливой снаружи и внутри, с кобальтовой растительной росписью (?) внутри донца фр-т	фарфор	Д=неопределим	1 ¹⁴⁵	мешаная ТС супесь со строит.мусором и боем сельтерских бутылок	1	один комплект (сервиз) с №234 - один производитель	фр-т	есть
236	Бирж_лин.д14-2021-236	блюдца фарфорового с белой поливой снаружи и внутри, с кобальтовой растительной росписью (?) внутри венчика фр-т	фарфор		1	мешаная ТС супесь со строит.мусором и боем сельтерских бутылок	1	из 2-х не склеивающихся фр-тов. Один производитель с №234, 235	фр-т	есть
237	Бирж_лин.д14-2021-237	чашки фарфоровой с белой поливой снаружи и внутри, с цветочной росписью зеленого и красного цветов снаружи профиль с прилепами для ручки	фарфор	Д=9 Ддон=4 выс=4,8	1	мешаная ТС супесь со строит.мусором и боем сельтерских бутылок	1		фр-т	есть
238	Бирж_лин.д14-2021-238	доски (?) грифельной фр-т	камень	7,2+х5+х0,2	1	мешаная ТС супесь со строит.мусором и боем сельтерских бутылок	1		фр-т	есть
239	Бирж_лин.д14-2021-239	кремень	кремень		16	мешаная ТС супесь со строит.мусором и боем сельтерских бутылок	1		фр-т	есть

240	Бирж_лин.д14-2021-240	трубок курительных белоглиняных стеблей фр-ты	керамика		146 15	мешаная ТС супесь со строит.мусором и боем сельтерских бутылок	1		фр-т	исключено
241	Бирж_лин.д14-2021-241	трубки курительной белоглиняной чашка клейменная	керамика	дл=5,5 Д=2,2	1	мешаная ТС супесь со строит.мусором и боем сельтерских бутылок	1	клеймо фигурное (человек с мечом в одной руке, другой держит человеческую голову)	фр-т	есть
242	Бирж_лин.д14-2021-242	трубки курительной белоглиняной стебля орнаментированного клейменого фр-т	керамика	дл=7,7 Д=0,7	1	мешаная ТС супесь со строит.мусором и боем сельтерских бутылок	1	зубчатый штамп и неразборчивая надпись ("IN GOUDA"?)	фр-т	есть
243	Бирж_лин.д14-2021-243	трубки курительной белоглиняной стебля орнаментированного клейменого фр-т	керамика	дл=2,5 Д=0,7	1	мешаная ТС супесь со строит.мусором и боем сельтерских бутылок	1	зубчатый штамп и неразборчивая надпись ("...ABRIQ"?)	фр-т	есть
244	Бирж_лин.д14-2021-244	трубки курительной белоглиняной стебля орнаментированного зубчатым и жемчужным штампом фр-т	керамика	дл=2,5+ Д=0,6	1	мешаная ТС супесь со строит.мусором и боем сельтерских бутылок	1		фр-т	есть

245	Бирж_лин.д14-2021-245	трубки курительной белоглиняной стебля орнаментированного клейменого фр-т	керамика	дл=5,3+ Д=0,7	1 ¹⁴⁷	мешаная ТС супесь со строит.мусором и боем сельтерских бутылок	1	зубчатый штамп и неразборчивая надпись ("IN GOUDA"?)	фр-т	есть
246	Бирж_лин.д14-2021-246	трубки курительной белоглиняной стебля орнаментированного клейменого фр-т	керамика	дл=3,3+ Д=0,7	1	мешаная ТС супесь со строит.мусором и боем сельтерских бутылок	1	зубчатый штамп и неразборчивая надпись ("...А...")	фр-т	есть
247	Бирж_лин.д14-2021-247	бутылки выдувной зеленого патинированного стекла донца вогнутого фр-т	стекло	Д=7,5	1	мешаная ТС супесь со строит.мусором и боем сельтерских бутылок	1		фр-т	есть
248	Бирж_лин.д14-2021-248	бутылки выдувной зеленого патинированного стекла горло вытянутое	стекло	Д=2,5	1	мешаная ТС супесь со строит.мусором и боем сельтерских бутылок	1		фр-т	есть
249	Бирж_лин.д14-2021-249	бутылки выдувной зеленого патинированного стекла горла вытянутого фр-т	стекло	Д=3	1	мешаная ТС супесь со строит.мусором и боем сельтерских бутылок	1		фр-т	есть
250	Бирж_лин.д14-2021-250	бутылки выдувной зеленого патинированного стекла горла вытянутого фр-т	стекло	Д=2,5	1	мешаная ТС супесь со строит.мусором и боем сельтерских бутылок	1		фр-т	есть

251	Бирж_лин.д14-2021-251	бутылки выдувной зеленого патинированного стекла горла фр-т	стекло	Д=3	1 ¹⁴⁸	мешаная ТС супесь со строит.мусором и боем сельтерских бутылок	1		фр-т	есть
252	Бирж_лин.д14-2021-252	штофа выдувного зеленого прозрачного стекла горло с частью тулова	стекло	Д=2,5	1	мешаная ТС супесь со строит.мусором и боем сельтерских бутылок	1		фр-т	есть
253	Бирж_лин.д14-2021-253	бутылки (штоф?) выдувной зеленого патинированного стекла горла фр-т	стекло	Д=3,5	1	мешаная ТС супесь со строит.мусором и боем сельтерских бутылок	1		фр-т	есть
254	Бирж_лин.д14-2021-254	бутылки выдувной зеленого патинированного стекла стенки с клеймом фр-т	стекло	3,5x3,7	1	мешаная ТС супесь со строит.мусором и боем сельтерских бутылок	1	клеймо овальной формы по краю с рамка из рельефных точек, сверху по центру небольшая горизонтальная черта, ниже буквы: "МФХ"	фр-т	есть
255	Бирж_лин.д14-2021-255	бутылки выдувной зеленого патинированного стекла стенки с клеймом фр-т	стекло	3,3+х3,3	1	мешаная ТС супесь со строит.мусором и боем сельтерских бутылок	1	клеймо неразборчиво	фр-т	есть

256	Бирж_лин.д14-2021-256	сосуда прозрачного бесцветного патинированного стекла донце	стекло	Д=4,5	1 ¹⁴⁹	мешаная ТС супесь со строит.мусором и боем сельтерских бутылок	1		фр-т	есть
257	Бирж_лин.д14-2021-257	сосуда прозрачного бесцветного патинированного стекла донце	стекло	Д=5	1	мешаная ТС супесь со строит.мусором и боем сельтерских бутылок	1		фр-т	есть
258	Бирж_лин.д14-2021-258	бутылок выдувных прозрачного зеленого стекла стенок фр-ты	стекло		7	мешаная ТС супесь со строит.мусором и боем сельтерских бутылок	1		фр-т	есть
259	Бирж_лин.д14-2021-259	стелек кожаных фр-ты	кожа		13	мешаная ТС супесь со строит.мусором и боем сельтерских бутылок	1	малоинформативны	фр-т	исключено
260	Бирж_лин.д14-2021-260	ранты кожаных фр-ты	кожа		4	мешаная ТС супесь со строит.мусором и боем сельтерских бутылок	1		фр-т	исключено
261	Бирж_лин.д14-2021-261	обрезки (?) кожаные	кожа		13	мешаная ТС супесь со строит.мусором и боем сельтерских бутылок	1		фр-т	исключено

262	Бирж_лин.д14-2021-262	каблук наборный	кожа		150 1	мешаная ТС супесь со строит.мусором и боем сельтерских бутылок	1		фр-т	есть
263	Бирж_лин.д14-2021-263	каблуков наборных фр-ты	кожа		7	мешаная ТС супесь со строит.мусором и боем сельтерских бутылок	1		фр-т	исключено
264	Бирж_лин.д14-2021-264	рукавицы (?) кожаной фр-т	кожа		1	мешаная ТС супесь со строит.мусором и боем сельтерских бутылок	1		фр-т	есть
265	Бирж_лин.д14-2021-265	стелька обувная кожаная	кожа	дл=16,5	1	мешаная ТС супесь со строит.мусором и боем сельтерских бутылок	1		фр-т	есть
266	Бирж_лин.д14-2021-266	стельки остроносой обуви кожаной фр-т	кожа	дл=16,5+	1	мешаная ТС супесь со строит.мусором и боем сельтерских бутылок	1		фр-т	есть
267	Бирж_лин.д14-2021-267	обуви кожаной фр-т (стелька с частью головки)	кожа	дл=21	1	мешаная ТС супесь со строит.мусором и боем сельтерских бутылок	1		фр-т	есть

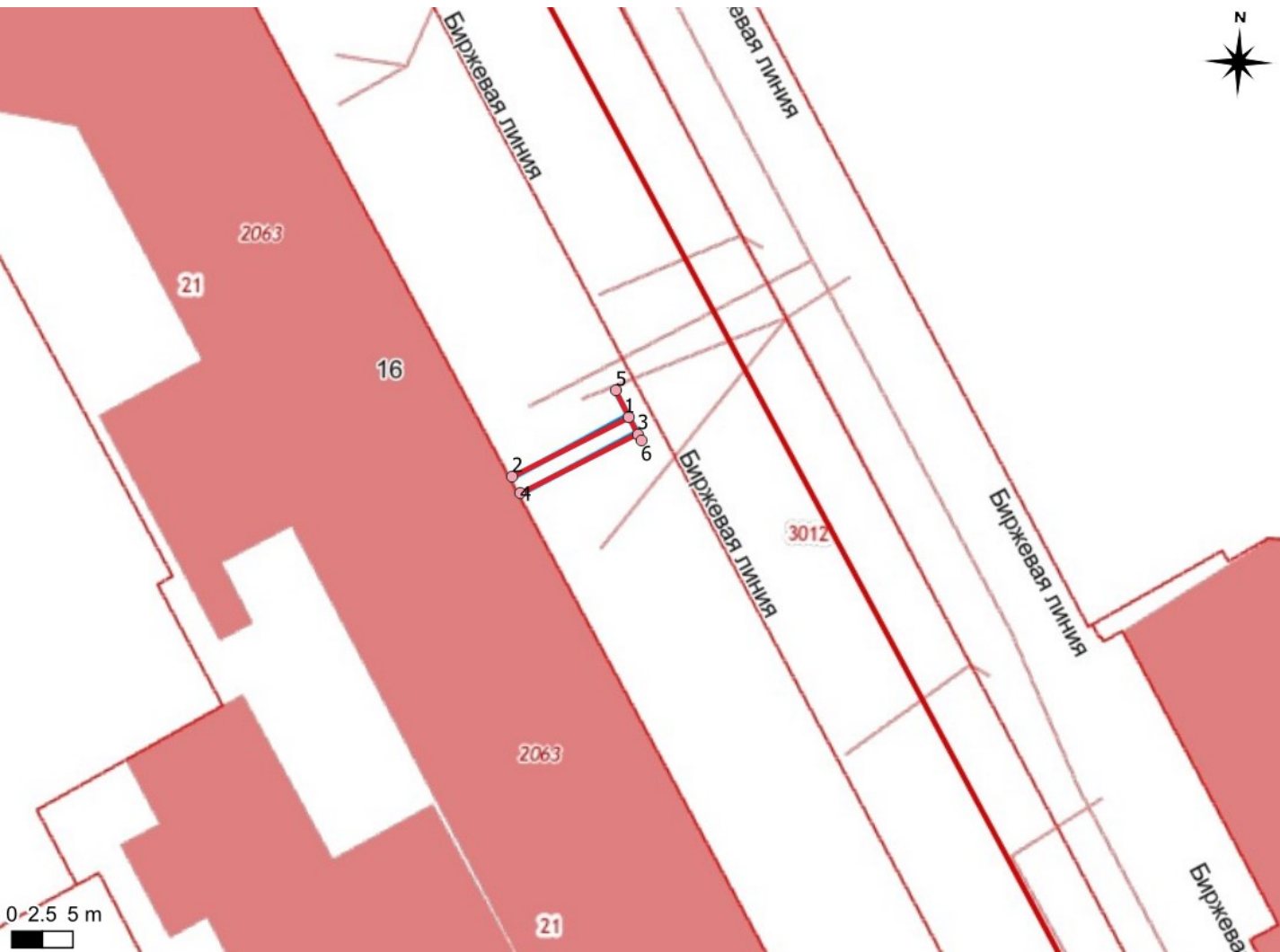
268	Бирж_лин.д14-2021-268	обуви кожаной фр-т (часть головки)	кожа		151 1	мешаная ТС супесь со строит.мусором и боем сельтерских бутылок	1	в многочисленных утратах	плохая	исключено
269	Бирж_лин.д14-2021-269	изделий (?) кожаных фр-ты	кожа		4	мешаная ТС супесь со строит.мусором и боем сельтерских бутылок	1	обрывки кожи	фр-т	исключено
270	Бирж_лин.д14-2021-270	подошв кожаных фр-ты	кожа		3	мешаная ТС супесь со строит.мусором и боем сельтерских бутылок	1		фр-т	исключено
271	Бирж_лин.д14-2021-271	гвозди железные кованые сильно корродированные	металл		5	мешаная ТС супесь со строит.мусором и боем сельтерских бутылок	1		плохая	исключено
272	Бирж_лин.д14-2021-272	крышки от бочки деревянной фр-т	дерево	Д=неопределим	1	мешаная ТС супесь со строит.мусором и боем сельтерских бутылок	1	рассохлась	плохая	исключено
273	Бирж_лин.д14-2021-273	изделие (поплавок?) в виде свернутой в рулон бересты	береста	дл=5,5	1	мешаная ТС супесь со строит.мусором и боем сельтерских бутылок	1		плохая	есть

274	Бирж_лин.д14-2021-274	бутылки выдувной прозрачного зеленого стекла донца вогнутого фр-т	стекло	Д=4,5	1	152 мешаная ТС супесь со строит.мусором и боем сельтерских бутылок	1		фр-т	есть
275	Бирж_лин.д14-2021-275	сосуда (рукомой?) белоглиняного венчика с носиком фр-т	керамика		1	2 погребенная почва	1		фр-т	есть
276	Бирж_лин.д14-2021-276	сосуда фаянсового с белой поливой снаружи и внутри донца на кольцевом поддоне фр-т	фаянс	Д=17	1	2 погребенная почва	1		фр-т	есть
277	Бирж_лин.д14-2021-277	трубок курительных белоглиняных стеблей фр-ты	керамика		2	2 погребенная почва	1		фр-т	исключено
278	Бирж_лин.д14-2021-278	сосуда (миска?) красноглиняного с зеленой прозрачной поливой снаружи и внутри венчика фр-т	керамика	Д=18	1	2 погребенная почва	1		фр-т	есть
				Всего:	593					

Приложение 4

**Схема расположения земельного участка на кадастровой карте
территории**

Схема расположения земельного участка в границах изысканий по адресу: Санкт-Петербург, Биржевая линия, дом 14, литера А на публичной кадастровой карте РФ



N	X	Y
1	112567,2009	95250,81094
2	112557,83	95245,53
3	112567,9396	95249,50017
4	112558,5687	95244,21925
5	112565,9873	95252,95831
6	112568,2482	95248,95254

Приложение 5

**Копия письма ООО «ВотерПрайсИнвест» № 834/21 от
10.12.2021 г. с обоснованием отсутствия градостроительного
плана земельного участка**



ООО «ВотерПрайсИнвест»
196006, г. Санкт-Петербург,
Московский пр., д. 103, к. 3,
лит. А, оф. 206
Тел.: (812)339-09-12, тел./факс: (812)339-35-53
www.waterprice.ru, waterprice@mail.ru

Заместителю директора
ФГБУН «Институт истории
материальной культуры»
Российской академии наук
Н.Ф. Соловьевой

Исх. № *3412/1* от 10.12.2021 г.

Уважаемая Наталья Федоровна!

В целях проведения научно-исследовательского археологического обследования территории объекта **«Водопроводные сети для подключения лабораторного комплекса, Технопарка Университета ИТМО по адресу: Санкт-Петербург, Биржевая линия, дом 14, литера А»**, сообщаем следующее:

1. Объект «Водопроводные сети для подключения лабораторного комплекса, Технопарка Университета ИТМО по адресу: Санкт-Петербург, Биржевая линия, дом 14, литера А» является линейным объектом (п. 10.1 ст.1 «Градостроительный кодекс Российской Федерации» от 29.12.2004 №190-ФЗ);
2. В соответствии с ч.5, п.3 ст.41 Градостроительного кодекса Российской Федерации для линейных объектов подготовка документации по планировке территории в целях размещения объекта капитального строительства является обязательной (за исключением случая, если размещение линейного объекта планируется осуществлять на землях или земельных участках, находящихся в государственной или муниципальной собственности, и для размещения такого линейного объекта не требуется предоставление земельных участков, находящихся в государственной или муниципальной собственности, и установление сервитутов). В соответствии с п.4 ст.41 Градостроительного кодекса Российской Федерации видами документации по планировке территории являются проект планировки территории и проект межевания территории, градостроительный план земельного участка не является документацией по планировке территории и не разрабатывается.

Главный инженер проекта

Загайный А.В.

Исполнитель:
Тихомирова Екатерина
Тел: 8(812) 339-09-12 доб.3018
E-mail: emt.tikhomirovaem@gmail.com

Приложение 6

**Копия письма ООО «ВотерПрайсИнвест» № 835/21 от
10.12.2021 г. с обоснованием отсутствия Выписок из Единого
государственного реестра недвижимости об объекте
недвижимости**



ООО «ВотерПрайсИнвест»
196006, г. Санкт-Петербург,
Московский пр., д. 103, к. 3,
лит. А, оф. 206
Тел.: (812)339-09-12, тел./факс: (812)339-35-53
www.waterprice.ru, waterprice@mail.ru

Исх. № 835/21 от 10.12.2021 г.

Заместителю директора
ФГБУН «Институт истории
материальной культуры»
Российской академии наук
Н.Ф. Соловьевой

Уважаемая Наталья Федоровна!

В целях проведения научно-исследовательских работ в виде историко-культурного научного археологического обследования (разведки) с целью проведения государственной историко-культурно экспертизы земельного участка в границах изысканий по адресу: Санкт-Петербург, Биржевая линия, дом 14, литера А, сообщаем следующее:

Объект находится в границах кадастрового квартала:

78:06:0002006

Главный инженер проекта

Загайный А.В.

Исполнитель:
Тихомирова Екатерина
Тел: 8(812) 339-09-12 доб.3018
E-mail: emt.tikhomirovaem@gmail.com

Приложение 9

Сведения об экспертах

Сведения об экспертах:

Фамилия, имя, отчество	Городилов Андрей Юрьевич
Образование	высшее
Специальность	история, археология
Ученая степень (звание)	-
Стаж работы	16 лет
Место работы и должность	н.с. ИИМК РАН
Реквизиты аттестации	Государственный эксперт по проведению историко-культурной экспертизы (приказ Министерства культуры Российской Федерации № 219 от 27.02.2019 г. «Об утверждении статуса аттестованного эксперта по проведению государственной историко-культурной экспертизы» (п. 34)) Объекты экспертизы: <ul style="list-style-type: none"> - выявленные объекты культурного наследия в целях обоснования целесообразности включения данных объектов в реестр; - документы, обосновывающие включение объектов культурного наследия в реестр.
Фамилия, имя, отчество	Лазаретов Игорь Павлович
Образование	высшее
Специальность	история
Ученая степень (звание)	кандидат исторических наук
Стаж работы	- 34 года
Место работы и должность	ст.н.с. ИИМК РАН
Реквизиты аттестации	Государственный эксперт по проведению историко-культурной экспертизы (приказ Министерства культуры Российской Федерации № 1537 от 17.09.2021 г. «Об утверждении статуса аттестованного эксперта по проведению государственной историко-культурной экспертизы» (п. 13)) Объекты экспертизы: <ul style="list-style-type: none"> - выявленные объекты культурного наследия в целях обоснования целесообразности включения данных объектов в реестр; - документы, обосновывающие включение объектов культурного наследия в реестр; - документы, обосновывающие исключение объектов культурного наследия из реестра;

	<ul style="list-style-type: none"> - земли, подлежащие воздействию земляных, строительных, мелиоративных, хозяйственных работ, предусмотренных статьей 25 Лесного кодекса Российской Федерации работ по использованию лесов (за исключением работ, указанных в пунктах 3, 4 и 7 части 1 статьи 25 Лесного кодекса Российской Федерации) и иных работ, в случае, если орган охраны объектов культурного наследия не имеет данных об отсутствии на указанных землях объектов культурного наследия, включенных в реестр, выявленных объектов культурного наследия либо объектов, обладающих признаками объекта культурного наследия; - документация, за исключением научных отчетов о выполненных археологических полевых работах, содержащая результаты исследований, в соответствии с которыми определяется наличие или отсутствие объектов, обладающих признаками объекта культурного наследия, на земельных участках, подлежащих воздействию земляных, строительных, мелиоративных, хозяйственных работ, работ по использованию лесов и иных работ; - документация или разделы документации, обосновывающие меры по обеспечению сохранности объекта культурного наследия, включенного в реестр, выявленного объекта культурного наследия либо объекта, обладающего признаками объекта культурного наследия, при проведении земляных, мелиоративных, хозяйственных работ, указанных в настоящей статье работ по использованию лесов и иных работ в границах территории объекта культурного наследия либо на земельном участке, непосредственно связанном с земельным участком в границах территории объекта культурного наследия
Фамилия, имя, отчество	Очередной Александр Константинович
Образование	высшее
Специальность	история
Ученая степень (звание)	кандидат исторических наук
Стаж работы	- 16 лет
Место работы и должность	ст.н.с. ИИМК РАН
Реквизиты аттестации	Государственный эксперт по проведению историко-культурной экспертизы (приказ Министерства культуры Российской Федерации № 2330 от 25.12.2018 г. «Об утверждении статуса аттестованного эксперта по проведению

	государственной историко-культурной экспертизы» (п. 16)) Объекты экспертизы: - выявленные объекты культурного наследия в целях обоснования целесообразности включения данных объектов в реестр; документы, обосновывающие включение объектов культурного наследия в реестр.
Фамилия, имя, отчество	Поляков Андрей Владимирович
Образование	высшее
Специальность	история
Ученая степень (звание)	доктор исторических наук
Стаж работы	20 лет
Место работы и должность	ст.н.с. ИИМК РАН, и.о. директора ИИМК РАН
Реквизиты аттестации	Государственный эксперт по проведению историко-культурной экспертизы (приказ Министерства культуры Российской Федерации № 1668 от 11.10.2021 г. «Об утверждении статуса аттестованного эксперта по проведению государственной историко-культурной экспертизы» (п. 23)) Объекты экспертизы: - выявленные объекты культурного наследия в целях обоснования целесообразности включения данных объектов в реестр; - документы, обосновывающие включение объектов культурного наследия в реестр; - документы, обосновывающие исключение объектов культурного наследия из реестра; - земли, подлежащие воздействию земляных, строительных, мелиоративных, хозяйственных работ, предусмотренных статьей 25 Лесного кодекса Российской Федерации работ по использованию лесов (за исключением работ, указанных в пунктах 3, 4 и 7 части 1 статьи 25 Лесного кодекса Российской Федерации) и иных работ, в случае, если указанные земли расположены в границах территорий, утвержденных в соответствии с пунктом 34.2 пункта 1 статьи 9 Федерального закона; - документация или разделы документации, обосновывающие меры по обеспечению сохранности объекта культурного наследия,

	<p>включенного в реестр, выявленного объекта культурного наследия либо объекта, обладающего признаками объекта культурного наследия, при проведении земляных, мелиоративных, хозяйственных работ, указанных в настоящей статье работ, указанных в статье 30 Федерального закона работ по использованию лесов и иных работ в границах территории объекта культурного наследия либо на земельном участке, непосредственно связанном с земельным участком в границах территории объекта культурного наследия;</p> <ul style="list-style-type: none"> - документация, за исключением научных отчетов о выполненных археологических полевых работах, содержащая результаты исследований, в соответствии с которыми определяется наличие или отсутствие объектов, обладающих признаками объекта культурного наследия, на земельных участках, подлежащих воздействию земляных, строительных, мелиоративных, хозяйственных работ, указанных в статье 30 Федерального закона работ по использованию лесов и иных работ;
Фамилия, имя, отчество	Соловьева Наталья Федоровна
Образование	высшее
Специальность	история, археология
Ученая степень (звание)	кандидат исторических наук
Стаж работы	- 39 лет
Место работы и должность	ст.н.с. ИИМК РАН, заместитель директора ИИМК РАН по организационным вопросам
Реквизиты аттестации	<p>Государственный эксперт по проведению историко-культурной экспертизы (приказ Министерства культуры Российской Федерации № 2211 от 13.12.2018 г. «Об утверждении статуса аттестованного эксперта по проведению государственной историко-культурной экспертизы» (п. 30))</p> <p>Объекты экспертизы:</p> <ul style="list-style-type: none"> - выявленные объекты культурного наследия в целях обоснования целесообразности включения данных объектов в реестр; - документы, обосновывающие включение объектов культурного наследия в реестр; - документация, за исключением научных отчетов о выполненных археологических полевых работах,

	<p>содержащая результаты исследований, в соответствии с которыми определяется наличие или отсутствие объектов, обладающих признаками объекта культурного наследия, на земельных участках, подлежащих воздействию земляных, строительных, мелиоративных, хозяйственных работ, работ по использованию лесов и иных работ.</p> <ul style="list-style-type: none"> - документация или разделы документации, обосновывающие меры по обеспечению сохранности объекта культурного наследия, включенного в реестр, выявленного объекта культурного наследия либо объекта, обладающего признаками объекта культурного наследия, при проведении земляных, мелиоративных, хозяйственных работ, указанных в настоящей статье работ по использованию лесов и иных работ в границах территории объекта культурного наследия либо на земельном участке, непосредственно связанном с земельным участком в границах территории объекта культурного наследия.
Фамилия, имя, отчество	Субботин Андрей Викторович
Образование	высшее
Специальность	история
Ученая степень (звание)	кандидат исторических наук
Стаж работы	45 лет
Место работы и должность	ст.н.с. ИИМК РАН
Реквизиты аттестации	<p>Государственный эксперт по проведению историко-культурной экспертизы (приказ Министерства культуры Российской Федерации № 1668 от 11.10.2021 г. «Об утверждении статуса аттестованного эксперта по проведению государственной историко-культурной экспертизы» (п. 26))</p> <p>Объекты экспертизы:</p> <ul style="list-style-type: none"> - выявленные объекты культурного наследия в целях обоснования целесообразности включения данных объектов в реестр; - документы, обосновывающие включение объектов культурного наследия в реестр; - документы, обосновывающие исключение объектов культурного наследия из реестра; - земли, подлежащие воздействию земляных, строительных, мелиоративных, хозяйственных работ, предусмотренных статьей 25 Лесного кодекса Российской Федерации работ по

	<p>использованию лесов (за исключением работ, указанных в пунктах 3, 4 и 7 части 1 статьи 25 Лесного кодекса Российской Федерации) и иных работ, в случае, если указанные земли расположены в границах территорий, утвержденных в соответствии с пунктом 34.2 пункта 1 статьи 9 Федерального закона;</p> <ul style="list-style-type: none"> - документация или разделы документации, обосновывающие меры по обеспечению сохранности объекта культурного наследия, включенного в реестр, выявленного объекта культурного наследия либо объекта, обладающего признаками объекта культурного наследия, при проведении земляных, мелиоративных, хозяйственных работ, указанных в настоящей статье работ, указанных в статье 30 Федерального закона работ по использованию лесов и иных работ в границах территории объекта культурного наследия либо на земельном участке, непосредственно связанном с земельным участком в границах территории объекта культурного наследия; - документация, за исключением научных отчетов о выполненных археологических полевых работах, содержащая результаты исследований, в соответствии с которыми определяется наличие или отсутствие объектов, обладающих признаками объекта культурного наследия, на земельных участках, подлежащих воздействию земляных, строительных, мелиоративных, хозяйственных работ, указанных в статье 30 Федерального закона работ по использованию лесов и иных работ;
Фамилия, имя, отчество	Тарасов Алексей Юрьевич
Образование	высшее
Специальность	история, археология
Ученая степень (звание)	кандидат исторических наук
Стаж работы	- 20 лет
Место работы и должность	н.с. ИИМК РАН
Реквизиты аттестации	Государственный эксперт по проведению историко-культурной экспертизы (приказ Министерства культуры Российской Федерации № 997 от 17.07.2019 г. «Об утверждении статуса аттестованного эксперта по проведению

	<p>государственной историко-культурной экспертизы» (п. 29))</p> <p>Объекты экспертизы:</p> <ul style="list-style-type: none">- выявленные объекты культурного наследия в целях обоснования целесообразности включения данных объектов в реестр;- земли, подлежащие воздействию земляных, строительных, мелиоративных, хозяйственных работ, предусмотренных статьей 25 Лесного кодекса Российской Федерации работ по использованию лесов (за исключением работ, указанных в пунктах 3, 4 и 7 части 1 статьи 25 Лесного кодекса Российской Федерации) и иных работ, в случае, если указанные земли расположены в границах территорий, утвержденных в соответствии с пунктом 34.2 статьи 9 Федерального закона № 73-ФЗ;- документы, обосновывающие включение объектов культурного наследия в реестр;- документы, обосновывающие исключение объектов культурного наследия из реестра;- документация, за исключением научных отчетов о выполненных археологических полевых работах, содержащая результаты исследований, в соответствии с которыми определяется наличие или отсутствие объектов, обладающих признаками объекта культурного наследия, на земельных участках, подлежащих воздействию земляных, строительных, мелиоративных, хозяйственных работ, указанных в статье 30 Федерального закона № 73-ФЗ работ по использованию лесов и иных работ;- документация или разделы документации, обосновывающие меры по обеспечению сохранности объекта культурного наследия, включенного в реестр, выявленного объекта культурного наследия либо объекта, обладающего признаками объекта культурного наследия, при проведении земляных, мелиоративных, хозяйственных работ, указанных в настоящей статье работ по использованию лесов и иных работ в границах территории объекта культурного наследия либо на земельном участке, непосредственно связанном с земельным участком в границах территории объекта культурного наследия.
--	--

Приложение 10

**Выдержки из приказа № 997 от 17.07.2019 г.
«Об утверждении статуса аттестованного эксперта по
проведению государственной историко-культурной
экспертизы»**



МИНИСТЕРСТВО КУЛЬТУРЫ
РОССИЙСКОЙ ФЕДЕРАЦИИ

ПРИКАЗ

17 июня 2019

Москва

№ 997

Об аттестации экспертов по проведению государственной историко-культурной экспертизы

В соответствии с Федеральным законом от 25 июня 2002 г. № 73-ФЗ «Об объектах культурного наследия (памятниках истории и культуры) народов Российской Федерации», с пунктом 9 Положения о государственной историко-культурной экспертизе, утвержденного постановлением Правительства Российской Федерации от 15 июля 2009 г. № 569, Положением о порядке аттестации экспертов по проведению государственной историко-культурной экспертизы, утвержденным приказом Минкультуры России от 26 августа 2010 г. № 563 (в редакции приказа Минкультуры России от 17 октября 2011 г. № 1003), руководствуясь Положением об аттестационной комиссии Минкультуры России, утвержденным приказом Минкультуры России от 29 декабря 2011 г. № 1276, протоколом заседания аттестационной комиссии Минкультуры России от 25 июня 2019 г., п р и к а з ы в а ю:

1. Аттестовать экспертов по проведению государственной историко-культурной экспертизы согласно приложению к настоящему приказу.

2. Департаменту государственной охраны культурного наследия (Р.А.Рыбало) обеспечить размещение информации об аттестованных экспертах на официальном сайте Минкультуры России в сети Интернет.

3. Контроль за исполнением настоящего приказа оставляю за собой.

Заместитель Министра



С.Г.Обрывалин

Приложение

Утверждено приказом
Министерства культуры
Российской Федерации

от «11» июля 2019 г. № 997

Аттестованные эксперты по проведению
государственной историко-культурной экспертизы

№ п/п	Фамилия, имя, отчество соискателя	Объекты экспертизы
1.	Авксентьева Ольга Николаевна	<ul style="list-style-type: none"> - выявленные объекты культурного наследия в целях обоснования целесообразности включения данных объектов в реестр; - документы, обосновывающие включение объектов культурного наследия в реестр; - документы, обосновывающие изменение категории историко-культурного значения объекта культурного наследия; - проекты зон охраны объекта культурного наследия; - проектная документация на проведение работ по сохранению объектов культурного наследия; - документация или разделы документации, обосновывающие меры по обеспечению сохранности объекта культурного наследия, включенного в реестр, выявленного объекта культурного наследия либо объекта, обладающего признаками объекта культурного наследия, при проведении земляных, мелиоративных, хозяйственных работ, указанных в статье 30 Федерального закона от 25.06.2002 № 73-ФЗ «Об объектах культурного наследия (памятниках истории и культуры) народов Российской Федерации» (далее – Федеральный закон № 73-ФЗ) работ по использованию лесов и иных работ в границах территории объекта культурного наследия либо на земельном участке,

		земельным участком в границах территории объекта культурного наследия.
28.	Старцева Татьяна Сергеевна	<ul style="list-style-type: none"> - выявленные объекты культурного наследия в целях обоснования целесообразности включения данных объектов в реестр; - документы, обосновывающие включение объектов культурного наследия в реестр; - документы, обосновывающие исключение объектов культурного наследия из реестра; - документы, обосновывающие изменение категории историко-культурного значения объекта культурного наследия; - документы, обосновывающие отнесение объекта культурного наследия к историко-культурным заповедникам, особо ценным объектам культурного наследия народов Российской Федерации либо объектам всемирного культурного и природного наследия; - проектная документация на проведение работ по сохранению объектов культурного наследия; - документация или разделы документации, обосновывающие меры по обеспечению сохранности объекта культурного наследия, включенного в реестр, выявленного объекта культурного наследия либо объекта, обладающего признаками объекта культурного наследия, при проведении земляных, мелиоративных, хозяйственных работ, указанных в статье 30 Федерального закона № 73-ФЗ работ по использованию лесов и иных работ в границах территории объекта культурного наследия либо на земельном участке, непосредственно связанном с земельным участком в границах территории объекта культурного наследия.
29.	Тарасов Алексей Юрьевич	<ul style="list-style-type: none"> - выявленные объекты культурного наследия в целях обоснования целесообразности включения данных объектов в реестр; - земли, подлежащие воздействию земляных, строительных, мелиоративных, хозяйственных работ, предусмотренных статьей 25 Лесного кодекса Российской Федерации работ по использованию лесов (за исключением работ, указанных в пунктах 3, 4 и 7 части 1 статьи 25 Лесного кодекса Российской Федерации) и иных

		<p>работ, в случае, если указанные земли расположены в границах территорий, утвержденных в соответствии с пунктом 34.2 пункта 1 статьи 9 Федерального закона № 73-ФЗ;</p> <ul style="list-style-type: none"> - документы, обосновывающие включение объектов культурного наследия в реестр; - документы, обосновывающие исключение объектов культурного наследия из реестра; - документация, за исключением научных отчетов о выполненных археологических полевых работах, содержащая результаты исследований, в соответствии с которыми определяется наличие или отсутствие объектов, обладающих признаками объекта культурного наследия, на земельных участках, подлежащих воздействию земляных, строительных, мелиоративных, хозяйственных работ, указанных в статье 30 Федерального закона № 73-ФЗ работ по использованию лесов и иных работ; - документация или разделы документации, обосновывающие меры по обеспечению сохранности объекта культурного наследия, включенного в реестр, выявленного объекта культурного наследия либо объекта, обладающего признаками объекта культурного наследия, при проведении земляных, мелиоративных, хозяйственных работ, указанных в статье 30 Федерального закона № 73-ФЗ работ по использованию лесов и иных работ в границах территории объекта культурного наследия либо на земельном участке, непосредственно связанном с земельным участком в границах территории объекта культурного наследия.
30.	Титова Светлана Валентиновна	<ul style="list-style-type: none"> - документы, обосновывающие изменение категории историко-культурного значения объекта культурного наследия.
31.	Тихонов Виктор Евгеньевич	<ul style="list-style-type: none"> - выявленные объекты культурного наследия в целях обоснования целесообразности включения данных объектов в реестр; - документы, обосновывающие включение объектов культурного наследия в реестр; - документы, обосновывающие исключение объектов культурного наследия из реестра;

		<p>признаками объекта культурного наследия, при проведении земляных, мелиоративных, хозяйственных работ, указанных в статье 30 Федерального закона № 73-ФЗ работ по использованию лесов и иных работ в границах территории объекта культурного наследия либо на земельном участке, непосредственно связанном с земельным участком в границах территории объекта культурного наследия.</p>
37.	Яндовский Виктор Эдуардович	<ul style="list-style-type: none"> - выявленные объекты культурного наследия в целях обоснования целесообразности включения данных объектов в реестр; - документы, обосновывающие включение объектов культурного наследия в реестр; - документы, обосновывающие изменение категории историко-культурного значения объекта культурного наследия; - документы, обосновывающие отнесение объекта культурного наследия к историко-культурным заповедникам, особо ценным объектам культурного наследия народов Российской Федерации либо объектам всемирного культурного и природного наследия; - проекты зон охраны объекта культурного наследия; - проектная документация на проведение работ по сохранению объектов культурного наследия. - документация, обосновывающая границы защитной зоны объекта культурного наследия.
38.	Яровой Илья Юрьевич	<ul style="list-style-type: none"> - выявленные объекты культурного наследия в целях обоснования целесообразности включения данных объектов в реестр; - документы, обосновывающие включение объектов культурного наследия в реестр; - документы, обосновывающие исключение объектов культурного наследия из реестра; - документы, обосновывающие изменение категории историко-культурного значения объекта культурного наследия; - документы, обосновывающие отнесение объекта культурного наследия к историко-культурным заповедникам, особо ценным объектам культурного наследия народов Российской Федерации

		<p>Федерации либо объектам всемирного культурного и природного наследия;</p> <p>- документация, за исключением научных отчетов о выполненных археологических полевых работах, содержащая результаты исследований, в соответствии с которыми определяется наличие или отсутствие объектов, обладающих признаками объекта культурного наследия, на земельных участках, подлежащих воздействию земляных, строительных, мелиоративных, хозяйственных работ, указанных в статье 30 Федерального закона № 73-ФЗ работ по использованию лесов и иных работ;</p> <p>- документация или разделы документации, обосновывающие меры по обеспечению сохранности объекта культурного наследия, включенного в реестр, выявленного объекта культурного наследия либо объекта, обладающего признаками объекта культурного наследия, при проведении земляных, мелиоративных, хозяйственных работ, указанных в статье 30 Федерального закона № 73-ФЗ работ по использованию лесов и иных работ в границах территории объекта культурного наследия либо на земельном участке, непосредственно связанном с земельным участком в границах территории объекта культурного наследия.</p>
--	--	---

Приложение 11

**Выдержки из приказа № 1537 от 17.09.2021 г г.
«Об утверждении статуса аттестованного эксперта по
проведению государственной историко-культурной
экспертизы»**



**МИНИСТЕРСТВО КУЛЬТУРЫ
РОССИЙСКОЙ ФЕДЕРАЦИИ**

ПРИКАЗ

от 17 сентября 2021 г.

Москва

№ 1537

**Об аттестации экспертов по проведению государственной
историко-культурной экспертизы**

В соответствии с Федеральным законом от 25 июня 2002 г. № 73-ФЗ «Об объектах культурного наследия (памятниках истории и культуры) народов Российской Федерации», пунктом 9 Положения о государственной историко-культурной экспертизе, утвержденного постановлением Правительства Российской Федерации от 15 июля 2009 г. № 569, Положением о порядке аттестации экспертов по проведению государственной историко-культурной экспертизы, утвержденным приказом Минкультуры России от 26 августа 2010 г. № 563 (в редакции приказа Минкультуры России от 17 октября 2011 г. № 1003), руководствуясь Положением об аттестационной комиссии Минкультуры России, утвержденным приказом Минкультуры России от 29 декабря 2011 г. № 1276, протоколом заседания аттестационной комиссии Министерства культуры Российской Федерации по аттестации экспертов по проведению государственной историко-культурной экспертизы от 03 сентября 2021 г.,
п р и к а з ы в а ю:

1. Аттестовать экспертов по проведению государственной историко-культурной экспертизы согласно приложению к настоящему приказу.

2. Департаменту государственной охраны культурного наследия (Р.А.Рыбало) обеспечить размещение информации об аттестованных экспертах на официальном сайте Минкультуры России в сети Интернет.

3. Контроль за исполнением настоящего приказа оставляю за собой.

Первый заместитель Министра



С.Г.Обрывалин

Приложение
к приказу Министерства культуры
Российской Федерации
от «17» сентября 2021 г.
№ 1537

**Аттестованные эксперты по проведению
государственной историко-культурной экспертизы**

№ п/ п	Фамилия, имя, отчество соискателя	Решение о присвоении статуса аттестованного эксперта:
1.	Аврутов Юрий Иосифович	<ul style="list-style-type: none"> - выявленные объекты культурного наследия в целях обоснования целесообразности включения данных объектов в реестр; - документы, обосновывающие включение объектов культурного наследия в реестр; - документы, обосновывающие исключение объектов культурного наследия из реестра; - документы, обосновывающие изменение категории историко-культурного значения объекта культурного наследия; - документы, обосновывающие отнесение объекта культурного наследия к историко-культурным заповедникам, особо ценным объектам культурного наследия народов Российской Федерации либо объектам всемирного культурного и природного наследия; - проектная документация на проведение работ по сохранению объектов культурного наследия; - документация или разделы документации, обосновывающие меры по обеспечению сохранности объекта культурного наследия, включенного в реестр, выявленного объекта культурного наследия либо объекта, обладающего признаками объекта культурного наследия, при проведении земляных, мелиоративных, хозяйственных работ, указанных в статье 30 Федерального закона работ по использованию лесов и иных работ в границах территории объекта культурного наследия либо на земельном участке, непосредственно связанном с земельным участком в границах территории объекта культурного наследия;

		<ul style="list-style-type: none"> - проектная документация на проведение работ по сохранению объектов культурного наследия; - документация или разделы документации, обосновывающие меры по обеспечению сохранности объекта культурного наследия, включенного в реестр, выявленного объекта культурного наследия либо объекта, обладающего признаками объекта культурного наследия, при проведении земляных, мелиоративных, хозяйственных работ, указанных в статье 30 Федерального закона работ по использованию лесов и иных работ в границах территории объекта культурного наследия либо на земельном участке, непосредственно связанном с земельным участком в границах территории объекта культурного наследия.
13.	Лазаретов Игорь Павлович	<ul style="list-style-type: none"> - выявленные объекты культурного наследия в целях обоснования целесообразности включения данных объектов в реестр; - документы, обосновывающие включение объектов культурного наследия в реестр; - документы, обосновывающие исключение объектов культурного наследия из реестра; - земли, подлежащие воздействию земляных, строительных, мелиоративных, хозяйственных работ, предусмотренных статьей 25 Лесного кодекса Российской Федерации работ по использованию лесов (за исключением работ, указанных в пунктах 3, 4 и 7 части 1 статьи 25 Лесного кодекса Российской Федерации) и иных работ, в случае, если указанные земли расположены в границах территорий, утвержденных в соответствии с пунктом 34.2 пункта 1 статьи 9 Федерального закона; - документация или разделы документации, обосновывающие меры по обеспечению сохранности объекта культурного наследия, включенного в реестр, выявленного объекта культурного наследия либо объекта, обладающего признаками объекта культурного наследия, при проведении земляных, мелиоративных, хозяйственных работ, указанных в статье 30 Федерального закона работ по использованию лесов и иных работ в границах территории объекта культурного наследия либо на земельном участке, непосредственно связанном с земельным участком в границах территории объекта культурного наследия;

		<ul style="list-style-type: none"> - документация, за исключением научных отчетов о выполненных археологических полевых работах, содержащая результаты исследований, в соответствии с которыми определяется наличие или отсутствие объектов, обладающих признаками объекта культурного наследия, на земельных участках, подлежащих воздействию земляных, строительных, мелиоративных, хозяйственных работ, указанных в статье 30 Федерального закона работ по использованию лесов и иных работ.
14.	Лапшин Андрей Сергеевич	<ul style="list-style-type: none"> - выявленные объекты культурного наследия в целях обоснования целесообразности включения данных объектов в реестр; - документы, обосновывающие включение объектов культурного наследия в реестр; - земли, подлежащие воздействию земляных, строительных, мелиоративных, хозяйственных работ, предусмотренных статьей 25 Лесного кодекса Российской Федерации работ по использованию лесов (за исключением работ, указанных в пунктах 3, 4 и 7 части 1 статьи 25 Лесного кодекса Российской Федерации) и иных работ, в случае, если указанные земли расположены в границах территорий, утвержденных в соответствии с пунктом 34.2 пункта 1 статьи 9 Федерального закона; - документация, за исключением научных отчетов о выполненных археологических полевых работах, содержащая результаты исследований, в соответствии с которыми определяется наличие или отсутствие объектов, обладающих признаками объекта культурного наследия, на земельных участках, подлежащих воздействию земляных, строительных, мелиоративных, хозяйственных работ, указанных в статье 30 Федерального закона работ по использованию лесов и иных работ.
15.	Малихова Наталья Геннадьевна	<ul style="list-style-type: none"> - проектная документация на проведение работ по сохранению объектов культурного наследия; - документация или разделы документации, обосновывающие меры по обеспечению сохранности объекта культурного наследия, включенного в реестр, выявленного объекта культурного наследия либо объекта, обладающего признаками объекта культурного наследия, при проведении земляных, мелиоративных, хозяйственных работ, указанных в статье 30 Федерального закона работ по

Приложение 12

**Выдержки из приказа № 1668 от 11.10.2021 г.
«Об утверждении статуса аттестованного эксперта по
проведению государственной историко-культурной
экспертизы»**



МИНИСТЕРСТВО КУЛЬТУРЫ
РОССИЙСКОЙ ФЕДЕРАЦИИ

ПРИКАЗ

от 11 октября 2021

Москва

№ 1668

**Об аттестации экспертов по проведению государственной
историко-культурной экспертизы**

В соответствии с Федеральным законом от 25 июня 2002 г. № 73-ФЗ «Об объектах культурного наследия (памятниках истории и культуры) народов Российской Федерации», пунктом 9 Положения о государственной историко-культурной экспертизе, утвержденного постановлением Правительства Российской Федерации от 15 июля 2009 г. № 569, Положением о порядке аттестации экспертов по проведению государственной историко-культурной экспертизы, утвержденным приказом Минкультуры России от 26 августа 2010 г. № 563 (в редакции приказа Минкультуры России от 17 октября 2011 г. № 1003), руководствуясь Положением об аттестационной комиссии Минкультуры России, утвержденным приказом Минкультуры России от 29 декабря 2011 г. № 1276, протоколом заседания аттестационной комиссии Министерства культуры Российской Федерации по аттестации экспертов по проведению государственной историко-культурной экспертизы от 29 сентября 2021 г.,
п р и к а з ы в а ю:

1. Аттестовать экспертов по проведению государственной историко-культурной экспертизы согласно приложению к настоящему приказу.

2. Департаменту государственной охраны культурного наследия (Р.А.Рыбало) обеспечить размещение информации об аттестованных экспертах на официальном сайте Минкультуры России в сети Интернет.

3. Контроль за исполнением настоящего приказа оставляю за собой.

Первый заместитель Министра



С.Г.Обрывалин

Приложение
к приказу Министерства культуры
Российской Федерации
от « 11 » сентября 2021 г.
№ 1668

Аттестованные эксперты по проведению
государственной историко-культурной экспертизы

№ п/ п	Фамилия, имя, отчество соискателя	Решение о присвоении статуса аттестованного эксперта:
1.	Абуханов Абдурахман Залимханович	<ul style="list-style-type: none"> - выявленные объекты культурного наследия в целях обоснования целесообразности включения данных объектов в реестр; - документы, обосновывающие включение объектов культурного наследия в реестр; - проектная документация на проведение работ по сохранению объектов культурного наследия; - документация или разделы документации, обосновывающие меры по обеспечению сохранности объекта культурного наследия, включенного в реестр, выявленного объекта культурного наследия либо объекта, обладающего признаками объекта культурного наследия, при проведении земляных, мелиоративных, хозяйственных работ, указанных в статье 30 Федерального закона от 25.06.2002 № 73-ФЗ «Об объектах культурного наследия (памятниках истории и культуры) народов Российской Федерации» (далее – Федеральный закон) работ по использованию лесов и иных работ в границах территории объекта культурного наследия либо на земельном участке, непосредственно связанном с земельным участком в границах территории объекта культурного наследия.
2.	Аксенов Виктор Викторович	<ul style="list-style-type: none"> - выявленные объекты культурного наследия в целях обоснования целесообразности включения данных объектов в реестр; - документы, обосновывающие включение объектов культурного наследия в реестр; - документы, обосновывающие изменение категории историко-культурного значения объекта культурного наследия; - проектная документация на проведение работ по сохранению объектов культурного наследия;

		<ul style="list-style-type: none"> - документы, обосновывающие включение объектов культурного наследия в реестр; - документы, обосновывающие изменение категории историко-культурного значения объекта культурного наследия; - документы, обосновывающие отнесение объекта культурного наследия к историко-культурным заповедникам, особо ценным объектам культурного наследия народов Российской Федерации либо объектам всемирного культурного и природного наследия; - проектная документация на проведение работ по сохранению объектов культурного наследия.
23.	Поляков Андрей Владимирович	<ul style="list-style-type: none"> - выявленные объекты культурного наследия в целях обоснования целесообразности включения данных объектов в реестр; - документы, обосновывающие включение объектов культурного наследия в реестр; - документы, обосновывающие исключение объектов культурного наследия из реестра; - земли, подлежащие воздействию земляных, строительных, мелиоративных, хозяйственных работ, предусмотренных статьей 25 Лесного кодекса Российской Федерации работ по использованию лесов (за исключением работ, указанных в пунктах 3, 4 и 7 части 1 статьи 25 Лесного кодекса Российской Федерации) и иных работ, в случае, если указанные земли расположены в границах территорий, утвержденных в соответствии с пунктом 34.2 пункта 1 статьи 9 Федерального закона; - документация или разделы документации, обосновывающие меры по обеспечению сохранности объекта культурного наследия, включенного в реестр, выявленного объекта культурного наследия либо объекта, обладающего признаками объекта культурного наследия, при проведении земляных, мелиоративных, хозяйственных работ, указанных в статье 30 Федерального закона работ по использованию лесов и иных работ в границах территории объекта культурного наследия либо на земельном участке, непосредственно связанном с земельным участком в границах территории объекта культурного наследия; - документация, за исключением научных отчетов о выполненных археологических полевых работах, содержащая результаты исследований, в соответствии с которыми определяется наличие или отсутствие

		<p>объектов, обладающих признаками объекта культурного наследия, на земельных участках, подлежащих воздействию земляных, строительных, мелиоративных, хозяйственных работ, указанных в статье 30 Федерального закона работ по использованию лесов и иных работ.</p>
24.	Прямухин Алексей Николаевич	<ul style="list-style-type: none"> - выявленные объекты культурного наследия в целях обоснования целесообразности включения данных объектов в реестр; - документы, обосновывающие включение объектов культурного наследия в реестр; - земли, подлежащие воздействию земляных, строительных, мелиоративных, хозяйственных работ, предусмотренных статьей 25 Лесного кодекса Российской Федерации работ по использованию лесов (за исключением работ, указанных в пунктах 3, 4 и 7 части 1 статьи 25 Лесного кодекса Российской Федерации) и иных работ, в случае, если указанные земли расположены в границах территорий, утвержденных в соответствии с пунктом 34.2 пункта 1 статьи 9 Федерального закона; - документация или разделы документации, обосновывающие меры по обеспечению сохранности объекта культурного наследия, включенного в реестр, выявленного объекта культурного наследия либо объекта, обладающего признаками объекта культурного наследия, при проведении земляных, мелиоративных, хозяйственных работ, указанных в статье 30 Федерального закона работ по использованию лесов и иных работ в границах территории объекта культурного наследия либо на земельном участке, непосредственно связанном с земельным участком в границах территории объекта культурного наследия; - документация, за исключением научных отчетов о выполненных археологических полевых работах, содержащая результаты исследований, в соответствии с которыми определяется наличие или отсутствие объектов, обладающих признаками объекта культурного наследия, на земельных участках, подлежащих воздействию земляных, строительных, мелиоративных, хозяйственных работ, указанных в статье 30 Федерального закона работ по использованию лесов и иных работ.

25.	Сахновский Виктор Александрович	<ul style="list-style-type: none">- выявленные объекты культурного наследия в целях обоснования целесообразности включения данных объектов в реестр;- документы, обосновывающие включение объектов культурного наследия в реестр;- проектная документация на проведение работ по сохранению объектов культурного наследия;- документация или разделы документации, обосновывающие меры по обеспечению сохранности объекта культурного наследия, включенного в реестр, выявленного объекта культурного наследия либо объекта, обладающего признаками объекта культурного наследия, при проведении земляных, мелиоративных, хозяйственных работ, указанных в статье 30 Федерального закона работ по использованию лесов и иных работ в границах территории объекта культурного наследия либо на земельном участке, непосредственно связанном с земельным участком в границах территории объекта культурного наследия.
26.	Субботин Андрей Викторович	<ul style="list-style-type: none">- выявленные объекты культурного наследия в целях обоснования целесообразности включения данных объектов в реестр;- документы, обосновывающие включение объектов культурного наследия в реестр;- документы, обосновывающие исключение объектов культурного наследия из реестра;- земли, подлежащие воздействию земляных, строительных, мелиоративных, хозяйственных работ, предусмотренных статьей 25 Лесного кодекса Российской Федерации работ по использованию лесов (за исключением работ, указанных в пунктах 3, 4 и 7 части 1 статьи 25 Лесного кодекса Российской Федерации) и иных работ, в случае, если указанные земли расположены в границах территорий, утвержденных в соответствии с пунктом 34.2 пункта 1 статьи 9 Федерального закона;- документация или разделы документации, обосновывающие меры по обеспечению сохранности объекта культурного наследия, включенного в реестр, выявленного объекта культурного наследия либо объекта, обладающего признаками объекта культурного наследия, при проведении земляных, мелиоративных, хозяйственных работ, указанных в статье 30 Федерального закона работ по использованию лесов и иных работ в границах территории объекта культурного

		<p>наследия либо на земельном участке, непосредственно связанном с земельным участком в границах территории объекта культурного наследия;</p> <ul style="list-style-type: none"> - документация, за исключением научных отчетов о выполненных археологических полевых работах, содержащая результаты исследований, в соответствии с которыми определяется наличие или отсутствие объектов, обладающих признаками объекта культурного наследия, на земельных участках, подлежащих воздействию земляных, строительных, мелиоративных, хозяйственных работ, указанных в статье 30 Федерального закона работ по использованию лесов и иных работ.
27.	Сурков Алексей Владимирович	<ul style="list-style-type: none"> - выявленные объекты культурного наследия в целях обоснования целесообразности включения данных объектов в реестр; - документы, обосновывающие включение объектов культурного наследия в реестр; - документация или разделы документации, обосновывающие меры по обеспечению сохранности объекта культурного наследия, включенного в реестр, выявленного объекта культурного наследия либо объекта, обладающего признаками объекта культурного наследия, при проведении земляных, мелиоративных, хозяйственных работ, указанных в статье 30 Федерального закона работ по использованию лесов и иных работ в границах территории объекта культурного наследия либо на земельном участке, непосредственно связанном с земельным участком в границах территории объекта культурного наследия; - документация, за исключением научных отчетов о выполненных археологических полевых работах, содержащая результаты исследований, в соответствии с которыми определяется наличие или отсутствие объектов, обладающих признаками объекта культурного наследия, на земельных участках, подлежащих воздействию земляных, строительных, мелиоративных, хозяйственных работ, указанных в статье 30 Федерального закона работ по использованию лесов и иных работ.
28.	Тарновский Владимир Викторович	<ul style="list-style-type: none"> - выявленные объекты культурного наследия в целях обоснования целесообразности включения данных объектов в реестр; - документы, обосновывающие включение объектов культурного наследия в реестр;

Приложение 13

**Выдержки из приказа № 2211 от 13.12.2018 г.
«Об утверждении статуса аттестованного эксперта по
проведению государственной историко-культурной
экспертизы»**



**МИНИСТЕРСТВО КУЛЬТУРЫ
РОССИЙСКОЙ ФЕДЕРАЦИИ**

ПРИКАЗ

13 декабря 2018 г.

Москва

№ 2211

**Об утверждении статуса аттестованного эксперта по проведению
государственной историко-культурной экспертизы**

В соответствии со статьей 30 Федерального закона от 25 июня 2002 г. № 73-ФЗ «Об объектах культурного наследия (памятниках истории и культуры) народов Российской Федерации», с пунктом 9 Положения о государственной историко-культурной экспертизе, утвержденного постановлением Правительства Российской Федерации от 15 июля 2009 г. № 569, Положением о порядке аттестации экспертов по проведению государственной историко-культурной экспертизы, утвержденным приказом Минкультуры России от 26 августа 2010 г. № 563 (в редакции приказа Минкультуры России от 17 октября 2011 г. № 1003), руководствуясь Положением об аттестационной комиссии Минкультуры России, утвержденным приказом Минкультуры России от 29 декабря 2011 г. № 1276, протоколом заседания аттестационной комиссии Минкультуры России от 27 ноября 2018 г., п р и к а з ы в а ю:

1. Утвердить статус аттестованного эксперта по проведению государственной историко-культурной экспертизы соискателям согласно приложению.

2. Департаменту государственной охраны культурного наследия (Р.А.Рыбало) обеспечить размещение информации об аттестованных экспертах на официальном сайте Минкультуры России в сети Интернет.

3. Контроль за исполнением настоящего приказа оставляю за собой.

Заместитель Министра



С.Г.Обрывалин

Приложение

Утверждено приказом
Министерства культуры
Российской Федерации

от «13» 12 2018 г. № 2219

**Аттестованные эксперты по проведению
государственной историко-культурной экспертизы**

№ п/п	Фамилия, имя, отчество	Объекты экспертизы
1.	Аверина Анна Викторовна	<ul style="list-style-type: none"> - выявленные объекты культурного наследия в целях обоснования целесообразности включения данных объектов в реестр; - документы, обосновывающие включение объектов культурного наследия в реестр.
2.	Антипов Илья Владимирович	<ul style="list-style-type: none"> - выявленные объекты культурного наследия в целях обоснования целесообразности включения данных объектов в реестр; - документы, обосновывающие включение объектов культурного наследия в реестр; - документация или разделы документации, обосновывающие меры по обеспечению сохранности объекта культурного наследия, включенного в реестр, выявленного объекта культурного наследия либо объекта, обладающего признаками объекта культурного наследия, при проведении земляных, мелиоративных, хозяйственных работ, указанных в настоящей статье работ по использованию лесов и иных работ в границах территории объекта культурного наследия либо на земельном участке, непосредственно связанном с земельным участком в границах территории объекта культурного наследия.
3.	Афендикова Александра Алексеевна	<ul style="list-style-type: none"> - выявленные объекты культурного наследия в целях обоснования целесообразности включения данных объектов в реестр;

		участках, подлежащих воздействию земляных, строительных, мелиоративных, хозяйственных работ, указанных в настоящей статье работ по использованию лесов и иных работ.
30.	Соловьева Наталья Федоровна	<ul style="list-style-type: none"> - выявленные объекты культурного наследия в целях обоснования целесообразности включения данных объектов в реестр; - документы, обосновывающие включение объектов культурного наследия в реестр; - документация, за исключением научных отчетов о выполненных археологических полевых работах, содержащая результаты исследований, в соответствии с которыми определяется наличие или отсутствие объектов, обладающих признаками объекта культурного наследия, на земельных участках, подлежащих воздействию земляных, строительных, мелиоративных, хозяйственных работ, указанных в настоящей статье работ по использованию лесов и иных работ; - документация или разделы документации, обосновывающие меры по обеспечению сохранности объекта культурного наследия, включенного в реестр, выявленного объекта культурного наследия либо объекта, обладающего признаками объекта культурного наследия, при проведении земляных, мелиоративных, хозяйственных работ, указанных в настоящей статье работ по использованию лесов и иных работ в границах территории объекта культурного наследия либо на земельном участке, непосредственно связанном с земельным участком в границах территории объекта культурного наследия.
31.	Сундиева Ольга Егоровна	<ul style="list-style-type: none"> - проектная документация на проведение работ по сохранению объектов культурного наследия; - документация или разделы документации, обосновывающие меры по обеспечению сохранности объекта культурного наследия, включенного в реестр, выявленного объекта культурного наследия либо объекта, обладающего признаками объекта культурного наследия, при проведении земляных, мелиоративных, хозяйственных работ, указанных в настоящей

		- проектная документация на проведение работ по сохранению объектов культурного наследия.
--	--	---

Приложение 14

**Выдержки из приказа № 2330 от 25.12.2018 г.
«Об утверждении статуса аттестованного эксперта по
проведению государственной историко-культурной
экспертизы»**



**МИНИСТЕРСТВО КУЛЬТУРЫ
РОССИЙСКОЙ ФЕДЕРАЦИИ**

ПРИКАЗ

25 декабря 2018г.

Москва

№ 2330

**Об утверждении статуса аттестованного эксперта по проведению
государственной историко-культурной экспертизы**

В соответствии со статьей 30 Федерального закона от 25 июня 2002 г. № 73-ФЗ «Об объектах культурного наследия (памятниках истории и культуры) народов Российской Федерации», с пунктом 9 Положения о государственной историко-культурной экспертизе, утвержденного постановлением Правительства Российской Федерации от 15 июля 2009 г. № 569, Положением о порядке аттестации экспертов по проведению государственной историко-культурной экспертизы, утвержденным приказом Минкультуры России от 26 августа 2010 г. № 563 (в редакции приказа Минкультуры России от 17 октября 2011 г. № 1003), руководствуясь Положением об аттестационной комиссии Минкультуры России, утвержденным приказом Минкультуры России от 29 декабря 2011 г. № 1276, протоколом заседания аттестационной комиссии Минкультуры России от 14 декабря 2018 г., п р и к а з ы в а ю:

1. Утвердить статус аттестованного эксперта по проведению государственной историко-культурной экспертизы соискателям согласно приложению.

2. Департаменту государственной охраны культурного наследия (Р.А.Рыбало) обеспечить размещение информации об аттестованных экспертах на официальном сайте Минкультуры России в сети Интернет.

3. Контроль за исполнением настоящего приказа оставляю за собой.

Заместитель Министра



С.Г.Обрывалин

Приложение

Утверждено приказом
Министерства культуры
Российской Федерации

от «25» 12 2018 г. № 2330

**Аттестованные эксперты по проведению
государственной историко-культурной экспертизы**

№ п/п	Фамилия, имя, отчество соискателя	Объекты экспертизы
1.	Алиев Саламбек Алимбекович	- проектная документация на проведение работ по сохранению объектов культурного наследия.
2.	Атабиев Бияслан Хакимович	- выявленные объекты культурного наследия в целях обоснования целесообразности включения данных объектов в реестр; - документы, обосновывающие включение объектов культурного наследия в реестр; - документы, обосновывающие изменение категории историко-культурного значения объекта культурного наследия; - проекты зон охраны объекта культурного наследия.
3.	Бабекина Светлана Александровна	- выявленные объекты культурного наследия в целях обоснования целесообразности включения данных объектов в реестр; - проектная документация на проведение работ по сохранению объектов культурного наследия.
4.	Берлина Светлана Владимировна	- выявленные объекты культурного наследия в целях обоснования целесообразности включения данных объектов в реестр; - земли, подлежащие воздействию земляных, строительных, мелиоративных, хозяйственных работ, предусмотренных статьей 25 Лесного кодекса Российской Федерации работ по использованию лесов (за исключением работ,

		хозяйственных работ, указанных в настоящей статье работ по использованию лесов и иных работ в границах территории объекта культурного наследия либо на земельном участке, непосредственно связанном с земельным участком в границах территории объекта культурного наследия.
16.	Очередной Александр Константинович	<ul style="list-style-type: none"> - выявленные объекты культурного наследия в целях обоснования целесообразности включения данных объектов в реестр; - документы, обосновывающие включение объектов культурного наследия в реестр.
17.	Параничев Дмитрий Александрович	<ul style="list-style-type: none"> - проектная документация на проведение работ по сохранению объектов культурного наследия.
18.	Писарев Денис Владленович	<ul style="list-style-type: none"> - выявленные объекты культурного наследия в целях обоснования целесообразности включения данных объектов в реестр; - документы, обосновывающие включение объектов культурного наследия в реестр; - проектная документация на проведение работ по сохранению объектов культурного наследия; - документация или разделы документации, обосновывающие меры по обеспечению сохранности объекта культурного наследия, включенного в реестр, выявленного объекта культурного наследия либо объекта, обладающего признаками объекта культурного наследия, при проведении земляных, мелиоративных, хозяйственных работ, указанных в настоящей статье работ по использованию лесов и иных работ в границах территории объекта культурного наследия либо на земельном участке, непосредственно связанном с земельным участком в границах территории объекта культурного наследия.
19.	Рыкунова Ирина Ивановна	<ul style="list-style-type: none"> - выявленные объекты культурного наследия в целях обоснования целесообразности включения данных объектов в реестр; - земли, подлежащие воздействию земляных, строительных, мелиоративных, хозяйственных работ, предусмотренных статьей 25 Лесного кодекса Российской Федерации работ по

Приложение 15

**Выдержки из приказа № 219 от 27.02.2019 г.
«Об утверждении статуса аттестованного эксперта по
проведению государственной историко-культурной
экспертизы»**



**МИНИСТЕРСТВО КУЛЬТУРЫ
РОССИЙСКОЙ ФЕДЕРАЦИИ**

ПРИКАЗ

27 февраля 2019г.

Москва

№ 219

Об аттестации экспертов по проведению государственной историко-культурной экспертизы

В соответствии с Федеральным законом от 25 июня 2002 г. № 73-ФЗ «Об объектах культурного наследия (памятниках истории и культуры) народов Российской Федерации», с пунктом 9 Положения о государственной историко-культурной экспертизе, утвержденного постановлением Правительства Российской Федерации от 15 июля 2009 г. № 569, Положением о порядке аттестации экспертов по проведению государственной историко-культурной экспертизы, утвержденным приказом Минкультуры России от 26 августа 2010 г. № 563 (в редакции приказа Минкультуры России от 17 октября 2011 г. № 1003), руководствуясь Положением об аттестационной комиссии Минкультуры России, утвержденным приказом Минкультуры России от 29 декабря 2011 г. № 1276, протоколом заседания аттестационной комиссии Минкультуры России от 07 февраля 2019 г., п р и к а з ы в а ю:

1. Аттестовать экспертов по проведению государственной историко-культурной экспертизы согласно приложению.

2. Департаменту государственной охраны культурного наследия (Р.А.Рыбало) обеспечить размещение информации об аттестованных экспертах на официальном сайте Минкультуры России в сети Интернет.

3. Контроль за исполнением настоящего приказа оставляю за собой.

Заместитель Министра



С.Г.Обрывалин

П р и л о ж е н и е

Утверждено приказом
Министерства культуры
Российской Федерации

от «24» февраля 2019 г. № 219

**Аттестованные эксперты по проведению
государственной историко-культурной экспертизы**

№ п/п	Фамилия, имя, отчество соискателя	Объекты экспертизы
1.	Барышева Ирина Владимировна	<ul style="list-style-type: none"> - проектная документация на проведение работ по сохранению объектов культурного наследия; - документация или разделы документации, обосновывающие меры по обеспечению сохранности объекта культурного наследия, включенного в реестр, выявленного объекта культурного наследия либо объекта, обладающего признаками объекта культурного наследия, при проведении земляных, мелиоративных, хозяйственных работ, указанных в настоящей статье работ по использованию лесов и иных работ в границах территории объекта культурного наследия либо на земельном участке, непосредственно связанном с земельным участком в границах территории объекта культурного наследия.
2.	Бахарева Наталия Николаевна	<ul style="list-style-type: none"> - выявленные объекты культурного наследия в целях обоснования целесообразности включения данных объектов в реестр; - документы, обосновывающие включение объектов культурного наследия в реестр; - документы, обосновывающие изменение категории историко-культурного значения объекта культурного наследия; - проекты зон охраны объекта культурного наследия;

		<p>в границах территорий, утвержденных в соответствии с пунктом 34.2 пункта 1 статьи 9 настоящего Федерального закона;</p> <ul style="list-style-type: none"> - документы, обосновывающие включение объектов культурного наследия в реестр; - документация, за исключением научных отчетов о выполненных археологических полевых работах, содержащая результаты исследований, в соответствии с которыми определяется наличие или отсутствие объектов, обладающих признаками объекта культурного наследия, на земельных участках, подлежащих воздействию земляных, строительных, мелиоративных, хозяйственных работ, указанных в настоящей статье работ по использованию лесов и иных работ.
5.	Городилов Андрей Юрьевич	<ul style="list-style-type: none"> - выявленные объекты культурного наследия в целях обоснования целесообразности включения данных объектов в реестр; - документы, обосновывающие включение объектов культурного наследия в реестр.
6.	Дмитриев Виктор Викторович	<ul style="list-style-type: none"> - выявленные объекты культурного наследия в целях обоснования целесообразности включения данных объектов в реестр; - документы, обосновывающие включение объектов культурного наследия в реестр; - документы, обосновывающие исключение объектов культурного наследия из реестра; - документы, обосновывающие изменение категории историко-культурного значения объекта культурного наследия; - документы, обосновывающие отнесение объекта культурного наследия к историко-культурным заповедникам, особо ценным объектам культурного наследия народов Российской Федерации либо объектам всемирного культурного и природного наследия; - проекты зон охраны объекта культурного наследия; - проектная документация на проведение работ по сохранению объектов культурного наследия; - документация или разделы документации, обосновывающие меры по обеспечению сохранности объекта культурного наследия,