



ФЕДЕРАЛЬНОЕ ГОСУДАРСТВЕННОЕ БЮДЖЕТНОЕ УЧРЕЖДЕНИЕ НАУКИ
ИНСТИТУТ ИСТОРИИ МАТЕРИАЛЬНОЙ КУЛЬТУРЫ
РОССИЙСКОЙ АКАДЕМИИ НАУК (ИИМК РАН)

Дворцовая наб., 18, лит. А, Санкт-Петербург, 191186
тел. +7 (812) 5715092, факс +7 (812) 5716271, Эл. почта: admin@archeo.ru
ОКПО: 02698499, ОГРН: 1027809188527, ИНН: 7825004658, КПП: 784101001

УТВЕРЖДАЮ

Заместитель директора ИИМК РАН

Соловьева Н.Ф.

«22» ноября 2021 г.

Акт государственной историко-культурной экспертизы земельного участка, подлежащего воздействию земляных, строительных, мелиоративных и (или) хозяйственных работ, предусмотренных статьей 25 Лесного кодекса Российской Федерации работ по использованию лесов (за исключением работ, указанных в пунктах 3, 4 и 7 части 1 статьи 25 Лесного кодекса Российской Федерации) и иных работ в случае, если федеральный орган охраны объектов культурного наследия и орган охраны объектов культурного наследия субъекта Российской Федерации не имеют данных об отсутствии на указанных землях объектов археологического наследия, включенных в реестр, и выявленных объектов археологического наследия (земельного участка по объекту: «Строительство дополнительных путей на участке Санкт-Петербург - Главный (вкл.) – Обухово II (вкл.) под специализированное пассажирское сообщение. 1 этап - строительство дополнительных путей на участке Санкт-Петербург-Главный (вкл.) – Обухово II (вкл.)»)

Заказчик: АО «Ленгипротранс»

г. Санкт-Петербург,
Центральный, Невский, Фрунзенский, Колпинский районы
2021

Акт государственной историко-культурной экспертизы земельного участка, подлежащего воздействию земляных, строительных, мелиоративных и (или) хозяйственных работ, предусмотренных статьей 25 Лесного кодекса Российской Федерации работ по использованию лесов (за исключением работ, указанных в пунктах 3, 4 и 7 части 1 статьи 25 Лесного кодекса Российской Федерации) и иных работ в случае, если федеральный орган охраны объектов культурного наследия и орган охраны объектов культурного наследия субъекта Российской Федерации не имеют данных об отсутствии на указанных землях объектов археологического наследия, включенных в реестр, и выявленных объектов археологического наследия (земельного участка по объекту: «Строительство дополнительных путей на участке Санкт-Петербург - Главный (вкл.) – Обухово II (вкл.) под специализированное пассажирское сообщение. 1 этап - строительство дополнительных путей на участке Санкт-Петербург-Главный (вкл.) – Обухово II (вкл.)»)

Настоящий акт государственной историко-культурной экспертизы составлен в соответствии с Положением о государственной историко-культурной экспертизе, утвержденным постановлением Правительства Российской Федерации от 15 июля 2009 г. № 569.

Дата начала проведения экспертизы: «5» октября 2021 г.

Дата окончания экспертизы: «22» ноября 2021 г.

Место проведения экспертизы: г. Санкт-Петербург, Центральный район, Невский район, Фрунзенский район, Колпинский район

Заказчик экспертизы: АО «Ленгипротранс»

Юридический адрес: 196105, г. Санкт-Петербург,
Московский проспект, 143

ИНН 7810202583 / КПП 781001001

Электронная почта: 1520@lgt.ru

Тел.: +7 (812) 200 1520, +7 (812) 388 0520

Сведения об экспертной организации:

Полное наименование	Федеральное государственное бюджетное учреждение науки Институт истории материальной культуры Российской академии наук
Краткое наименование	ИИМК РАН
Организационно-правовая форма	Федеральное государственное бюджетное учреждение науки

Ведомственная принадлежность	Министерство науки и высшего образования Российской Федерации
Адрес	Российская Федерация, 191186, Санкт-Петербург, Дворцовая наб. 18, лит. А
Реквизиты	ИНН 7825004658 КПП 784101001 ОГРН: 1027809188527 ОКПО: 0269849 ОКВЭД 72.20

На основании пп. б) п.7 Положения о государственной историко-культурной экспертизе, утвержденного постановлением Правительства Российской Федерации от 15 июля 2009 г. № 569 (в редакции от 27.04.2017) ИИМК РАН соответствует требованию в части кадрового состава, как юридическое лицо, привлекаемое в качестве эксперта (см. Приложение 9).

Сведения об эксперте:

Фамилия, имя, отчество	Субботин Андрей Викторович
Образование	высшее
Специальность	история
Ученая степень (звание)	кандидат исторических наук
Стаж работы	41 год
Место работы и должность	ст.н.с. ИИМК РАН
Реквизиты аттестации	Государственный эксперт по проведению историко-культурной экспертизы (приказ Министерства культуры Российской Федерации № 1998 от 19.11.2018 г. «Об утверждении статуса аттестованного эксперта по проведению государственной историко-культурной экспертизы» (п. 23)) Объекты экспертизы: <ul style="list-style-type: none"> - выявленные объекты культурного наследия в целях обоснования целесообразности включения данных объектов в реестр; - земли, подлежащие воздействию земляных, строительных, мелиоративных, хозяйственных работ, предусмотренных статьей 25 Лесного кодекса Российской Федерации работ по использованию лесов (за исключением работ, указанных в пунктах 3, 4 и 7 части 1 статьи 25 Лесного кодекса Российской Федерации) и иных работ, в случае, если орган охраны объектов культурного наследия не имеет

	<p>данных об отсутствии на указанных землях объектов культурного наследия, включенных в реестр, выявленных объектов культурного наследия либо объектов, обладающих признаками объекта культурного наследия;</p> <ul style="list-style-type: none"> - документы, обосновывающие включение объектов культурного наследия в реестр; - документы, обосновывающие исключение объектов культурного наследия из реестра; - документация, за исключением научных отчетов о выполненных археологических полевых работах, содержащая результаты исследований, в соответствии с которыми определяется наличие или отсутствие объектов, обладающих признаками объекта культурного наследия, на земельных участках, подлежащих воздействию земляных, строительных, мелиоративных, хозяйственных работ, работ по использованию лесов и иных работ. - документация или разделы документации, обосновывающие меры по обеспечению сохранности объекта культурного наследия, включенного в реестр, выявленного объекта культурного наследия либо объекта, обладающего признаками объекта культурного наследия, при проведении земляных, мелиоративных, хозяйственных работ, указанных в настоящей статье работ по использованию лесов и иных работ в границах территории объекта культурного наследия либо на земельном участке, непосредственно связанном с земельным участком в границах территории объекта культурного наследия.
--	---

В соответствии с законодательством Российской Федерации эксперт несет ответственность за достоверность сведений, изложенных в заключении экспертизы.

Эксперт Субботин А.В.

Отношения к заказчику

Экспертная организация:

- не участвует в разработке проектной документации на строительство, расширение, реконструкцию, техническое перевооружение, консервацию и ликвидацию, и иное хозяйственное освоение объекта или объектов, в отношении которых проводится экспертиза, или подобной проектной документации;
- не участвует в проектировании или конструировании, изготовлении, поставке, монтаже, ремонте, покупке, владении, эксплуатации или обслуживании технических устройств, применяемых на объекте или других объектах, в

отношении которых проводится экспертиза, или подобных конкурентных технических устройств;

- не участвует в проектировании или конструировании, строительстве, ремонте, покупке, владении, эксплуатации или обслуживании зданий и сооружений на объекте или других объектах, в отношении которых проводится экспертиза, или подобных конкурентных зданий и сооружений;
- не имеет с заказчиком отношений общего владения; не имеет с заказчиком конфликта интересов;
- не подлежит непосредственной отчетности тому же вышестоящему управляющему органу, что и заказчик экспертизы;
- не выполняет функции официального представителя заказчика.

Эксперт:

- не имеет родственных связей с заказчиком (его должностными лицами, работниками);
- не состоит в трудовых отношениях с заказчиком;
- не имеет долговых или иных имущественных обязательств перед заказчиком (его должностным лицом или работником), а также заказчик (его должностное лицо или работник) не имеет долговых или иных имущественных обязательств перед экспертом;
- не владеет ценными бумагами, акциями (долями участия, паями в уставных (складочных) капиталах) заказчика;
- не заинтересован в результатах исследований и решений, вытекающих из заключения экспертизы, с целью получения выгоды в виде денег, ценностей, иного имущества, услуг имущественного характера или имущественных прав для себя или третьих лиц.

Основание проведения государственной историко-культурной экспертизы

1. Федеральный закон от 25.06.2002 № 73-ФЗ «Об объектах культурного наследия (памятниках истории и культуры) народов Российской Федерации».

2. Положение о государственной историко-культурной экспертизе, утвержденное Постановлением Правительства РФ от 15.07.2009 № 569 и последующие дополнения к нему.

3. Договор № 6674/05-1/2021 от 5 октября 2021 года между ИИМК РАН и Заказчиком с дополнительным соглашением №1 от 15 ноября 2021 г.

4. Письмо Комитета по государственному контролю, использованию и охране памятников истории и культуры Правительства Санкт-Петербурга № 07-6245/21-0-1 от 05.08.2021 г.

Цель и объекты экспертизы

Цель экспертизы: определение наличия или отсутствия объектов археологического наследия, включенных в реестр, и выявленных объектов археологического наследия, на земельном участке по объекту: «Строительство дополнительных путей на участке Санкт-Петербург - Главный (вкл.) – Обухово II (вкл.) под специализированное пассажирское сообщение. 1 этап - строительство дополнительных путей на участке Санкт-Петербург-Главный (вкл.) – Обухово II (вкл.)», подлежащем воздействию земляных, строительных, мелиоративных, хозяйственных работ, предусмотренных статьей 25 Лесного кодекса Российской Федерации работ по использованию лесов (за исключением работ, указанных в пунктах 3, 4 и 7 части 1 статьи 25 Лесного кодекса Российской Федерации) и иных работ.

Объект экспертизы: земельный участок по объекту: «Строительство дополнительных путей на участке Санкт-Петербург - Главный (вкл.) – Обухово II (вкл.) под специализированное пассажирское сообщение. 1 этап - строительство дополнительных путей на участке Санкт-Петербург-Главный (вкл.) – Обухово II (вкл.)», подлежащий воздействию земляных, строительных, мелиоративных, хозяйственных работ, предусмотренных статьей 25 Лесного кодекса Российской Федерации работ по использованию лесов (за исключением работ, указанных в пунктах 3, 4 и 7 части 1 статьи 25 Лесного кодекса Российской Федерации) и иных работ.

Перечень документов, представленных Заказчиком

- Копия письма Комитета по государственному контролю, использованию и охране памятников истории и культуры Правительства Санкт-Петербурга № 07-6245/21-0-1 от 05.08.2021 г.
- Схема расположения земельного участка на кадастровой карте территории.
- Копия письма АО «Ленгипротранс» № 301406/10495/1ТА от 22.11.2021 с обоснованием отсутствия градостроительного плана земельного участка.
- Выписки из Единого государственного реестра недвижимости об объекте недвижимости.

Перечень документов и материалов, привлекаемых при проведении экспертизы, а также использованной для нее специальной, технической и справочной литературы

1. Основы законодательства Российской Федерации о культуре, утв. Верховным Советом РФ 9 октября 1992 г. N 3612-1.

2. Федеральный закон РФ от 25 июня 2002 г. №73-ФЗ "Об объектах культурного наследия (памятниках истории и культуры) народов Российской Федерации".

3. Положение о государственной историко-культурной экспертизе, утв. Постановлением Правительства от 15 июля 2009 г. № 569.

4. Правила выдачи, приостановления и прекращения действия разрешений (открытых листов) на проведение работ по выявлению и изучению объектов археологического наследия, утвержденные Постановлением Правительства Российской Федерации от 20.02.2014 № 127.

5. Положение о порядке проведения археологических полевых работ и составления научной отчетной документации, утвержденное постановлением Бюро Отделения историко-филологических наук Российской академии наук от 20.06.2018 № 32.

6. Приказ Министерства культуры Российской Федерации от 1 сентября 2015 г. N 2328 "Об утверждении перечня отдельных сведений об объектах археологического наследия, которые не подлежат опубликованию".

7. Закон Санкт-Петербурга от 12.7.2007 N 333-64 «Об охране объектов культурного наследия в Санкт-Петербурге».

8. Закон Санкт-Петербурга от 19 января 2009 г. №820-7 "О границах объединенных зон охраны объектов культурного наследия, расположенных на территории Санкт-Петербурга, режимах использования земель и требованиях к градостроительным регламентам в границах указанных зон".

9. СП 42.13330.2011 Градостроительство. Планировка и застройка городских и сельских поселений. Актуализированная редакция СНиП 2.07.01-89.

10. Положение о едином государственном реестре объектов культурного наследия (памятников истории и культуры) народов Российской Федерации, утвержденное приказом Министерства культуры Российской Федерации от 30.10.2011 № 954.

11. Алексеева С.В., Балашов Е.А., Владимирович А.Г. и др. Топонимическая Энциклопедия Санкт-Петербурга. К трехсотлетию Санкт-Петербурга. СПб. 2002.

12. Владимирович А.Г., Ерофеев А.Д. Исторические кварталы Санкт-Петербурга.-Москва: АСТ, 2014.

13. Геологические и экологические риски Санкт-Петербурга, Ольга Томилина, Юлия Меньшова, Галина Савенкова, Игорь Богатырев, Дарья Рябчук, Дмитрий Франк-Каменецкий, Артем Павловский. СПб 2014.

14. Горбачевич К.С., Хабло Е.П. Почему так названы? О происхождении названий улиц, площадей, островов, рек и мостов Санкт-Петербурга. СПб. 2002.

15. История ингерманландских финнов (Inkerin soumlaisten historia) Перевод Д. Орехов., СПб: «Гйоль». 2012.

16. История и культура Ленинградской земли с древнейших времен до наших дней. - 4-е изд. - СПб.: Специальная литература, 2009.
17. Канн П.Я. Прогулки по Петербургу.-СПб, «Палитра» 1994.
18. Кепсу С. Петербург до Петербурга. История устья Невы до основания города Петра. СПб. 2000.
19. Лапшин В.А. Археологическая карта Ленинградской области. Ч.2. Восточные и северные районы. Л., 1995.
20. Мурашова Н.В., Мыслина Л.П. Дворянские усадьбы Санкт-Петербургской губернии. Южное Приладожье: Волховский и Кировский район. СПб.: Алаборг, 2009. – 368 с.
21. Семенцов С.В. Развитие Приневья и Приладожья в VIII-XVII вв. – основа создания Санкт-Петербурга и всей Санкт-Петербургской агломерации// Елагинские чтения. Выпуск 1. СПб. 2003.
22. Сорокин П.Е. О системе расселения в Приневье в допетровское время //Сельская Русь в IX-XVI вв. М. 2008.
23. Сорокин П.Е. Окрестности Петербурга. Из истории ижорской земли. СПб, 2008.

**Сведения об обстоятельствах,
повлиявших на процесс проведения и результаты экспертизы**

Обстоятельства, повлиявшие на процесс проведения и результаты экспертизы, отсутствуют.

Сведения о проведенных исследованиях

В процессе государственной историко-культурной экспертизы:

- проведены полевые научно-исследовательские археологические работы (разведки);
- подготовлен отчет о проведении полевых научно-исследовательских археологических работ;
- выполнен анализ действующего законодательства в сфере охраны культурного наследия;
- выполнен анализ документов и материалов, полученных для проведения экспертизы по объекту с формулировкой выводов;
- оформлены результаты государственной историко-культурной экспертизы в виде Акта.

Факты и сведения, выявленные и установленные в результате проведенных исследований

Участок обследования по объекту: «Строительство дополнительных путей на участке Санкт-Петербург - Главный (вкл.) – Обухово II (вкл.) под специализированное пассажирское сообщение. 1 этап - строительство дополнительных путей на участке Санкт-Петербург-Главный (вкл.) – Обухово II (вкл.)», представляет собой сложную фигуру неправильной формы, протянувшуюся от Московского вокзала на юг до станций Рыбацкое и Обухово II с отводами по обеим сторонам. Территориально трасса объекта расположена в Центральном, Невском, Фрунзенском и Колпинском районах Санкт-Петербурга.

Общая протяженность участка обследования составляет 14 км.

Основными проектными решениями предусматривается строительство дополнительных путей на участке Санкт-Петербург-Главный – Обухово II ВСЖМ под специализированное пассажирское сообщение. Дополнительные пути будут находиться в общих границах с существующим железнодорожным участком Санкт-Петербург-Главный - Санкт-Петербург-Сортировочный-Московский (парк Обухово). Участок Санкт-Петербург-Главный - Санкт-Петербург-Сортировочный-Московский (парк Обухово) протяженностью 10,4 км является головной частью железнодорожной линии Санкт-Петербург-Главный – Москва-Пассажирская и входит в состав Санкт-Петербургского региона Октябрьской железной дороги.

В состав участка входят пассажирская станция Санкт-Петербург-Главный, грузовая станция Санкт-Петербург-Товарный-Московский, парк Обухово сортировочной станции Санкт-Петербург-Сортировочный-Московский.

В границах зоны проектирования практически отсутствуют участки с непо потревоженным почвенным слоем – насыпь железнодорожного полотна и мероприятия по планировке территории полностью исказили естественный рельеф местности, зеленые зоны вдоль трассы существующих путей сформированы на перемещенном грунте. Береговая линия водоема в створе Большого Смоленского проспекта полностью сформирована в ходе хозяйственной деятельности человека. В зоне примыкания проектируемого объекта к береговой линии Ивановского карьера расположены существующие железнодорожные пути.

Историко-культурное научное археологическое обследование (разведки) с целью проведения государственной историко-культурной экспертизы земельного участка по объекту: «Строительство дополнительных путей на участке Санкт-Петербург - Главный (вкл.) – Обухово II (вкл.) под специализированное пассажирское сообщение. 1 этап - строительство дополнительных путей на участке Санкт-Петербург-Главный (вкл.) – Обухово II (вкл.)», проводилось в ноябре 2021 г. сотрудниками археологической экспедиции Отдела охранной археологии ИИМК

РАН под руководством д.и.н. Полякова Андрея Владимировича, а также к.и.н. Субботина Андрея Викторовича. Работы осуществлялись на основании договора № 6674/05-1/2021 от 5 октября 2021 года, заключенного между ИИМК РАН и АО «Ленгипротранс», а также разрешений: Открытого Листа № 2386-2021 от 10 сентября 2021 г., выданного на имя Полякова Андрея Владимировича на право проведения археологических разведок с осуществлением локальных земляных работ на территории Выборгского, Калининского, Кировского, Колпинского, Красносельского, Курортного, Петроградского, Петродворцового, Приморского, Пушкинского и Фрунзенского районов г. Санкт-Петербурга в целях выявления объектов археологического наследия, уточнения сведений о них и планирования мероприятий по обеспечению их сохранности (срок действия открытого листа: с 10 сентября 2021 г. по 31 декабря 2021 г.), и Открытого Листа №2031-2021, выданного на имя Субботина Андрея Викторовича на право проведения археологических разведок с осуществлением локальных земляных работ на территории Адмиралтейского, Василеостровского, Красногвардейского, Кронштадтского, Московского, Невского и Центрального районов г. Санкт-Петербурга в целях выявления объектов археологического наследия, уточнения сведений о них и планирования мероприятий по обеспечению их сохранности (срок действия открытого листа: с 20 августа 2021 г. по 31 декабря 2021 г.).

Исследования проводились во исполнение требований Федерального закона № 73-ФЗ от 25 июня 2002 года «Об объектах культурного наследия (памятниках истории и культуры) народов Российской Федерации».

Границы участка, подлежащего археологическому обследованию, предоставлены АО «Ленгипротранс». Объемы изыскательских работ определялись исходя из площади/протяженности земельного участка на основании исходных материалов, представленных Заказчиком работ, с учетом существующих методических рекомендаций. При проведении исследований эксперт опирался на предоставленные АО «Ленгипротранс» документы, сведения и картографические материалы, а также открытые данные, предоставляемые федеральными и региональными органами власти: Публичная кадастровая карта (<http://pkk5.rosreestr.ru>), Геоинформационная система Санкт-Петербурга (<http://rgis.spb.ru>). В документах, представленных Заказчиком для проведения экспертизы, несоответствий не выявлено.

До начала полевых археологических работ ИИМК РАН были выполнены историко-библиографические изыскания и анализ опубликованных данных по территории, расположенной вблизи земельного участка на предмет наличия объектов археологического наследия и археологической изученности территории.

Результаты данных исследований представлены в полном научно-техническом отчете (Прил. 3).

Обширные северные части Северной и Средней Европы, покрытые в период оледенения материковым льдом, в связи с постепенным потеплением климата начали оттаивать примерно 20 000 лет тому назад. Предположительно 12000 лет назад граница ледника отступила на северо-запад, задержавшись на несколько сот лет в Южной части Финляндии, на линии гряды Салпаусселька. Результаты исследований, полученные в Финляндии и Северной Норвегии, позволяют предположить, что человек, продвигаясь за стадами диких животных, которые приходили на освободившиеся от ледника территории, стал свидетелем отступления ледника примерно 9000-10000 лет тому назад.

С V-IV тысячелетия до н.э. мелкие общины охотников – рыболовов, постепенно продвигаясь на север и северо-восток, заняли обширные территории вдоль Финского залива и поселились в Приладожье по берегам рек и озёр. Это древнейшее население получило название протосаамы. Обнаруженные археологами предметы позволяют говорить о том, что протосаамы вступили в торговый обмен с районами Прибалтики и Поволжья.

В период неолита, в III тысячелетии до н.э., из Приуралья и Волго-Камского региона на территорию края продвинулись так называемые «волосовские племена», составившие основу для формирования волжско-финского населения. Спустя тысячелетие с юго-запада, из южных районов Прибалтики, сюда пришли древние балто-финские племена. Они вытеснили и частично ассимилировали саамов.

Со II тысячелетия до н.э. и до середины I тысячелетия н.э. происходит переход к элементарному производству, древние формы родового строя сменяются патриархально-общинными. Ведущей отраслью хозяйства становится скотоводство, сохраняются охота и рыболовство. Развивается подсечно-огневое земледелие.

На территории региона сложились два родственных угро-финских этнокультурных образования: волжско-финские племена (восточная часть) и балто-финские племена (западная часть). Между ними по долинам рек Ловати и Волхова оставалась «ничейная земля».

В V-VIII вв. происходит освоение области вокруг Ладоги племенами из Средней Финляндии и берегов Ботнического залива, создавшими своеобразную приладожско-карельскую культуру. Карельский перешеек и северное побережье Ладоги занимают карелы (корела). Часть карел обособилась и обосновалась на юге Карельского перешейка и по берегам Невы, положив начало племени ижора (izoga, Inkerikot). Это племя дало название Ижорской земле, или Ингрии.

Славяне поселяются в регионе, продвигаясь водными путями с побережья Балтийского моря, и не позже середины VIII в. достигают земель Верхнего Полужья

и Северного Поволжья. Некоторые летописи обозначают именно низовья Волхова как место первоначального расселения славян на Северо-Западе, откуда они «прииде и седоша около озера Ильменя», где сложилось первичное «ильменское княжение». Укоренившись, славянское население начинает медленное движение вдоль Волхова и Приладожье, междуречье Волхова и Луги.

Племена, жившие в районе южного берега Финского залива, в том числе воль и ижора, вошли в IX в. в состав Новгородского государства. Территория будущего Санкт-Петербурга в новгородские времена находилась на землях Никольско-Ижорского и Спасско-Городненского погостов Ореховского уезда, входившего в состав Вотской пятины. Писцовая книга 1500 г. свидетельствует о том, что крестьяне выращивали рожь, овес, ячмень и лен. Было развито скотоводство, в некоторых погостах существенную роль играла охота. Рыбная ловля была развита в местностях, лежащих по берегам реки Невы. В XV веке с формированием централизованного Русского государства, к Московским землям были присоединены новгородские, в том числе Вотская пятина. «Освоение невских берегов – одна из проблем истории русского Северо-Запада. Известно, что, начиная с VIII-X вв., по Неве, проходил международный водный путь, связывавший Восточную Европу с Балтийским регионом. Однако на ее побережье практически не известны следы оседлости этого времени. Не выявлены здесь и археологические памятники более позднего времени – вплоть до XIV столетия».

Первущин остров упоминается в новгородских переписных книгах 1500 г. До основания Петербурга так называли группу островов. Название относили к группе островов, расположенных между реками Мойкой и Фонтанкой – современные Казанский, Коломенский, Покровский и Спасский острова.

В 1612 году по Столбовскому миру земли Приневья отошли к Швеции почти на сто лет. В шведское время земли нижнего течения Невы были подарены королевой Кристиной Бернхарду Стен фон Стеенхузену, немецкому коммерсанту из балтийских провинций. Он прожил здесь до своей смерти в 1648 г.

С началом Северной войны в 1703 году, российская армия во главе с князем Б.П. Шереметьевым захватила крепость Ниеншанц. Понимая важность захваченных территорий, Петр I принял решение об укреплении границ и 16 (27) мая 1703 на землях Ингерманландии, на Заячьем острове (фин. Jänisaari), была заложена крепость «Санкт Питербурх». В 1721 году Северная война была окончена и земли Приневья окончательно перешли к Российской империи.

Строительство Петербурга началось с острова Енисари (Заячий), где в 1703 году была заложена земляная Петропавловская крепость. Осенью 1704 года под защитой крепости начались работы по сооружению Адмиралтейства на левом берегу Невы.

На ранее малозаселенных территориях началось строительство не только крепости, но и верфи, заводов. На строительство в новый город порт сгоняли народ со всей России.

В первые три года основная застройка города шла от двух центров – Петропавловской крепости на правом берегу Невы и Адмиралтейства на левом. Одна за другой возникали слободы с узкими, подчас кривыми улицами, по сторонам которых стояли крохотные домишки. Вплоть до 1711 года строительство в своей основе было деревянным. Город, проектировавшийся по единому плану, в первое время его существования во многом развивался стихийно. Центр его, являвшийся подражанием центрам европейских городов, обрастал русскими, татарскими и немецкими слободами, развивавшимися по своим градостроительным и культурным законам.

До кон. XVIII в. территория, на которой находится участок обследования, находилась за границей города, которая проходила по Фонтанке.

Московский вокзал был открыт в 1847 году. С 1855 по 1924 год он назывался Николаевским. А до 1930 года он назывался Октябрьским.

Данный вокзал является пассажирским терминалом железнодорожной станции Санкт-Петербург-Главный. Это один из 5 действующих вокзалов Санкт-Петербурга.

Здание вокзала и конторский корпус являются объектами культурного наследия народов России и охраняются государством.

В начале 1842 года император Николай I повелел приступить к строительству железной дороги между Санкт-Петербургом и Москвой. 11 августа 1842 года был образован департамент железных дорог в котором сосредоточены все распоряжения о постройке новой линии, а впоследствии и всех других ж/д направлений, и линий. Строительство дороги началось летом 1843 года. Дорога строилась двухпутной по кратчайшему направлению длиной около 604 вёрст. 5 мая 1847 года в 10:00 первый пассажирский поезд отправился до села Колпино. Пассажирское движение на этом участке было запущено за 4 года до торжественного открытия нового каменного вокзала и дороги в целом. 1 ноября 1851 года состоялось официальное открытие по железной дороге, на всём протяжении от Санкт-Петербурга до Москвы.

Рыбацкое (Рыбная или Рыбацкая слобода) возникло на левом берегу Невы, между речками Мурзинкой и Славянкой, в 1715-1716 году, когда по приказу Петра I сюда были переселены около двухсот семейств рыбаков для снабжения Петербурга (в первую очередь – царского стола) рыбой. В XIX веке слобода превратилась в село, одно из крупнейших на пригородном участке Шлиссельбургского тракта. Жители села вошли в историю XVIII века своим участием в народном ополчении в русско-шведской войне 1788-1790 годов.

К середине XIX века Рыбацкое стало одним из административных и приходских центров Петербургского уезда. К этому времени на территории Рыбацкого размещалось семь кирпичных заводов. К 1897 году в Рыбацком, по данным, числилось 3000 душ при 600 домах.

В 1963 году село Рыбацкое было юридически ликвидировано, а его территория включена в городскую черту Ленинграда (Санкт-Петербурга). Начиная с 1986 года на месте старого Рыбацкого построены жилые многоэтажные дома.

В 1902 году было начато строительство железнодорожной линии Санкт-Петербург - Вологда, предусматривающей разъезд Рыбацкое. В 1910 году разъезд был преобразован в полустанок, а после 1912 года – в станцию с мощным путевым развитием.

Исполнительную власть на территории Рыбацкого и близлежащих поселений осуществляло волостное правление. В 1885 году в составе Рыбацкой волости числилось два сельских общества, четыре общины и четыре селения. На начало 1917 года в селе Рыбацком находились: приходская церковь Покрова Пресвятой Богородицы; церковь Казанской иконы Божией Матери на Казанском сельском кладбище; две одноклассные церковно-приходские школы; земская одноклассная школа; рыбацкое высшее начальное училище; двухклассная школа Министерства народного просвещения; Рыбацкий земский амбулаторный пункт; Рыбацкое сельскохозяйственное общество; приходское попечительство; Рыбацкое общество взаимной помощи на случай смерти. К этому времени окончательно сложились границы села, его историческая топонимика.

После Февральской революции на территории современного Невского района возникли два административных района – Невский и Обуховский, к которому было причислено Рыбацкое. В начале 1918 года районы объединились, сохранив название Невского. Рыбацкое входило в городскую черту до 1922 года. Снова в городскую черту поселок Рыбацкое попал в 1963 году вместе с населенными пунктами Обухово и Усть-Славянка. Ныне исторический район Рыбацкое, название которого соответствует названию старой слободы, находится между реками Невой, Славянкой, Мурзинкой и линией железной дороги на Волховстрой.

Мурзинка – река в Санкт-Петербурге, левый приток Невы. Названа в 1720-х годах по одноимённой мызе.

Мыза Мурзинка. Поселение здесь было известно еще с XV в. Деревня Мурзинка находилась на берегу Невы в месте впадения в нее реки Мурзинки.

У мызы Мурзинки был разные владельцы. Граф Кирилл Разумовский, унаследовавший дачу после смерти своего брата Алексея Григорьевича Разумовского. После смерти Анны Александровны Серра-Каприола владельцами Мурзинки стали четверо детей Елены Антоновны, урождённой Серра-Каприола, и Степана Фёдоровича Апраксина: Фёдор, Антон, Елена и Елизавета Апраксины.

Фёдор скоро умер, его вдова Александра Васильевна вышла замуж. Елена Степановна и Елизавета Степановна стали фрейлинами. Антон Степанович стал единственным владельцем Мурзинки, возместив соответствующие суммы другим наследникам. А. Вяземский стал устраивать здесь летнюю семейную резиденцию с домом-дворцом, службами, садом и парком.

Парк пересекала речка Мурзинка, впадающая в Неву. Усадьба стояла на изгибе Невы. Прямая длинная аллея, проложенная по центру парка за Шлиссельбургским трактом (Прогонный пер.), пересекалась на западе с аллеей, проведенной от Троицкой церкви в селе Александровском.

В 1793 г. Мурзинку унаследовала дочь Вяземского Анна Александровна, с 1788 г. состоявшая в браке с герцогом Антонио де Мареска де Серракаприола, неаполитанского посланника. Их дети Никола и Елена выросли в Мурзинке.

В 1820-е гг. Никола, художник-любитель, написал виды Петербурга, Каменного и Крестовского островов, дома Вяземских на Фонтанке, 22 и Мурзинки. Одноэтажный господский дом с мезонином и бельведером стоял на берегу Невы, перед ним был распланирован полукруглый партер, широко раскрывавшийся в сторону реки. Отсюда открывался вид на село Рыбацкое, тянущееся вдоль реки. Со стороны Шлиссельбургского тракта, на парадном дворе, разбили круглый партер, по сторонам поставили службы, соединенные с усадебным домом оградой. С южной стороны его ограничивала река Мурзинка, с северной прорыли ручей. Каскадом впадавший в Неву.

В 1839 г. Никола (Николай Антонович), назначенный послом Королевства Обеих Сицилий в Париж, покинул Петербург, через год умерла Анна Александровна, и Мурзинка перешла в род Апраксиных: Елена Антоновна, урожденная Серракаприола, вышла замуж за графа Степана Федоровича Апраксина, но умерла рано, в 1820 г. В Мурзинке провели детство сыновья Апраксиных Федор и Антон, которые в 1857 гг. названы официальными владельцами имения. С 1882 г. единственным владельцем стал Антон Степанович, генерал-лейтенант, штабмейстер.

В 1892 г. имение унаследовали вдова Апраксина Мария Дмитриевна, урожденная Рахманова, и сын Степан Антонович, камергер. В 1900 г. они выделили участок для создания в Мурзинке Марининского училища глухонемых. Там выстроили школу, ферму, мастерские и церковь св. Филиппа по проекту арх. И. П. Претро. Через четыре года Степан Антонович сделал Мурзинку родовым заповедным имением. Дом существовал еще в 1917 г. (Мурашова, Мыслина, 2009).

Александровское. Название исторического района Санкт-Петербурга произошло от бывшего села Александровское (возникло в XVIII веке) возле Шлиссельбургского тракта.

На месте нынешнего проспекта Обуховской обороны в XVIII веке проходила почтовая дорога на Шлиссельбург и Архангельск. С 1733 до 1830-х она именовалась Шлиссельбургская дорога (с 1799 также Архангелогородская дорога), с 1830-х – Шлиссельбургский тракт (название Архангелогородский тракт перестало употребляться в 1880-е). Часть этого тракта стала именоваться проспект Села Александровского – от Куракиной дороги до Церковного переулка (ныне – часть улицы Грибакиных).

19 мая 1931 года проспект Села Александровского был переименован вместе с другими частями бывшего Шлиссельбургского тракта в проспект Памяти Обуховской Обороны, а в 1940-е годы он получил современное название – проспект Обуховской Обороны.

С конца XVIII века по Шлиссельбургскому тракту, начиная с прилегающих к Петербургу его участков, начала формироваться рабочая окраина – промышленная зона, ориентирующаяся не только на тракт, но и на причалы, строительству которых на Неве способствовала относительная прямизна берега в этих местах. Село Александровское стало одним из локальных индустриальных центров в этой зоне, часто давая своё имя возникающим здесь производствам: в конце XVIII века – Александровская казённая мануфактура; с 1817 года – карточная фабрика Воспитательного дома; в советское время – Ленинградский комбинат цветной печати (ЛКЦП, проспект Обуховской Обороны, дом 110), до 1970-х годов называвшийся 3-й Ленинградской фабрикой офсетной печати Главполиграфпрома; с 1825 года – Александровский механический и чугунолитейный завод.

Обуховский завод, открытый в 1863 году к югу от села Александровского, тяготеет в большей степени к одноимённому селу.

В советскую эпоху расположенный в Александровском Ленинградский комбинат цветной печати был самым массовым, а в послевоенное время единственным производителем игральные карты в СССР.

С середины XIX века в Александровском существовала земледельческая ферма (отсюда название проспекта Александровской фермы и Ново-Александровской улицы).

Со второй половины XIX века Александровское – рабочий район, один из центров революционного движения в Петербурге. В Александровском произошли основные события «Обуховской обороны» 1901 года.

С 1917 года Александровское находится в черте Петрограда. В это время началась реконструкция Александровского, были построены ДК им. В.И. Ленина, многочисленные жилые дома, благоустроен берег Невы.

Для картографического анализа были использованы следующие источники:

- 1827 – Карта бывших губерний Иван-Города, Яма, Копорья и Нэтеборга, составленная штабс-капитаном Бергенгеймом (на карте указано состояние

местности и все названия на 1676 год). На данной карте участок обследования расположен на территории свободной от деревень и какой-либо хозяйственной застройки.

- 1855 – Трехверстная военная топографическая карта Российской Империи основана на данных картографической съемки, проведенной с 1846 по 1863 годы. На карте появляется железнодорожное полотно.

- 1867 – Топографическая карта частей Санкт-Петербургской и Выборгской губерний 1867 г.

- 1909 – Карта окрестностей Санкт-Петербурга, составленная Ю. Гашем.

- 1939 – Аэрофотоснимки с немецких разведывательных самолётов времён ВОВ.

- 1942 – Карта РККА Ленинградской области, километровка. Общая карта составлена из отдельных планов, использовавшихся во время Великой Отечественной войны в 1941-1942 годах полевым управлением Ленинградского фронта.

С начала XXI века районе исследуемого участка приводились различные историко-культурные археологические обследования:

В июле 2018 года экспедицией Отдела охранной археологии ИИМК РАН была проведена археологическая разведка с осуществлением локальных земляных работ с целью проведения государственной историко-культурной экспертизы земельного участка на земельном участке на объекте "Широтная магистраль скоростного движения. Участок от примыкания к Западному скоростному диаметру до пересечения с Витебским пр., включая транспортный узел на Витебском пр. Подготовка территории строительства". В ходе работ было заложено четыре шурфа общей площадью 16 кв. м с целью выявления культурного слоя на территории обследования. В результате работ объекты археологического наследия не выявлены.

В октябре-декабре 2018 года экспедицией Отдела охранной археологии ИИМК РАН была проведена археологическая разведка с осуществлением локальных земляных работ с целью проведения государственной историко-культурной экспертизы земельного участка на земельном участке от транспортного узла на пересечении с Витебским проспектом до пересечения с Союзным проспектом в составе объекта: "Широтная магистраль скоростного движения. Участок от транспортного узла на пересечении с Витебским проспектом до пересечения с Союзным проспектом. Подготовка территории строительства". В ходе разведки были заложены 12 шурфов общей площадью 50 кв. м с целью выявления культурного слоя на территории обследования. На обследованном участке выявлен объект археологического наследия: участок сохранившегося культурного слоя, вмещающего остатки фундаментов зданий, относящихся к историческому району Санкт-Петербурга Стеклянный городок, в границах сада 30-летия Октября.

В январе 2019 года экспедицией Отдела охранной археологии ИИМК РАН была проведена археологическая разведка с осуществлением локальных земляных работ с целью проведения государственной историко-культурной экспертизы земельного участка на объекте по проекту: "Строительство нового складского объекта и нового железнодорожного пути Терминально-логического комплекса Модуль Южный", по адресу: Санкт-Петербург, административные границы Пушкинского и Фрунзенского районов. В ходе разведки были заложены четыре шурфа общей площадью 10 кв. м с целью выявления культурного слоя на территории обследования. В результате работ объекты археологического наследия не выявлены.

В мае 2020 г. экспедицией Отдела охранной археологии ИИМК РАН была проведена археологическая разведка с осуществлением локальных земляных работ с целью проведения государственной историко-культурной экспертизы земельного участка по объекту "Реконструкция Цимбалинского автодорожного путепровода (литера А, литера Б)" (местонахождение объекта: Санкт-Петербург, Невский район, ул. Цимбалина, Фрунзенский район, ул. Белы Куна). В ходе разведки были заложены два шурфа общей площадью 8 кв. м с целью выявления культурного слоя на территории обследования. В результате работ объекты археологического наследия не выявлены.

В сентябре 2020 года экспедицией Отдела охранной археологии ИИМК РАН была проведена археологическая разведка с осуществлением локальных земляных работ с целью проведения государственной историко-культурной экспертизы земельного участка по объекту «Центр обслуживания железнодорожных перевозок» Октябрьская железная дорога, расположенному по адресу: Санкт-Петербург, Фрунзенский район, ул. Боровая, д. 55, корп. 4. В ходе разведки были заложены три шурфа общей площадью 12 кв. м. В границах шурфов №№1-3 были выявлены насыпные грунты Нового и Новейшего времени общей мощностью 1,6-2,1 м, ниже которых залегала погребенная почва с находками конца XIX-XX вв. Обнаруженный в шурфах №№ 1-3 слой погребенной почвы с находками конца XIX-XX вв. не представляет интереса в научном плане и не требует постановки на учёт. В результате работ объекты археологического наследия не выявлены.

В сентябре 2021 года экспедицией Отдела охранной археологии ИИМК РАН было произведено историко-культурное научное археологическое обследование (разведки) с целью проведения государственной историко-культурной экспертизы земельного участка по объекту: «Разработка проектно-сметной и рабочей документации для реконструкции здания депо в ОСП «Трамвайный парк № 7» по адресу: г. Санкт-Петербург, улица Грибакиных, дом 3 литера Я (инв. № 17010001)», с кадастровым номером 78:12:0007155:3086.

В ходе полевых археологических работ произведен натурный осмотр участка, заложен 1 шурф размерами 2x2 м, общей площадью 4 кв. м., с целью выявления культурного слоя на территории обследования. В ходе работ была собрана коллекция из 20 артефактов. В результате проведенных работ объекты, обладающие признаками объекта культурного наследия на территории, отводимой под строительство, не выявлены.

Таким образом, на основании анализа картографического материала, архивных и литературных источников, были сделаны следующие выводы:

- В ходе архивно-библиографических исследований установлено, что непосредственно на территории исследуемого участка объекты археологического наследия и иные объекты культурного наследия ранее не фиксировались.

- Вся территория обследования входила в зону активного хозяйственного освоения с эпохи Средневековья.

- Значительная часть территории значительно преобразована человеком с момента начала строительства железной дороги. Обнаружение археологических объектов в границах железнодорожного полотна является маловероятным.

- Наиболее перспективными участками с точки зрения обнаружения сохранившегося культурного слоя являются:

- прибрежные зоны водоемов (Ивановский карьер и пруд в створе Большого Смоленского проспекта);

- участок от КАД до проспекта Александровской фермы;

- район исторического поселения и реки Мурзинка.

Полевые археологические работы на участке обследования проводились в соответствии с методическими указаниями и требованиями «Положения о порядке проведения археологических полевых работ и составления научной отчетной документации», утвержденного постановлением Бюро Отделения историко-филологических наук Российской академии наук от 20 июня 2018 № 32.

Было проведено натурное обследование территории земельного участка по объекту: «Строительство дополнительных путей на участке Санкт-Петербург - Главный (вкл.) – Обухово II (вкл.) под специализированное пассажирское сообщение. 1 этап - строительство дополнительных путей на участке Санкт-Петербург-Главный (вкл.) – Обухово II (вкл.)», с визуальным осмотром местности с целью поиска памятников археологии, выраженных в рельефе местности.

Натурные полевые исследования проводились в виде осуществления пеших маршрутов и закладки археологических шурфов. Маршруты осуществлялись на всем протяжении пешим порядком. В качестве осевой линии использовались границы проектируемого объекта, предоставленные заказчиком. Все участки детально фиксировались (фото, описание, привязка к карте). При прохождении

маршрутов с целью обнаружения выходов культурного слоя и артефактов осматривались встречающиеся обнажения грунта естественного и антропогенного происхождения.

В рамках предварительных комплексных научных исследований (анализ картографического материала) были выделены наиболее перспективные зоны с точки зрения вероятности обнаружения объектов археологического наследия: зеленые зоны и территории, свободные от современной застройки в границах полосы землеотвода проектируемого объекта, связанные с существующими и историческими водоемами. В ходе проведения визуального обследования особое внимание уделялось осмотру предварительно выбранных участков – проводился, осмотр обнажений грунта естественного и антропогенного характера, береговых линий водоемов, почвенного покрова зеленых зон, визуальный анализ состояния зеленых насаждений.

На перспективных для обнаружения памятников археологии участках производилась закладка шурфов, ориентированных по сторонам света, направленных на поиск культурного слоя и древних артефактов. Количество и места расположения шурфов были обусловлены геоморфологическим состоянием местности и степенью освоенности обследуемой территории, и определялось с таким расчетом, чтобы обеспечить полное выявление и определение границ всех объектов археологического наследия, попадающих в пределы обследуемых земельных участков, с учетом историко-библиографических изысканий и существующих методических рекомендаций 1 шурф на 1 км.

В границах зоны проектирования практически отсутствуют участки с непо потревоженным почвенным слоем – насыпь железнодорожного полотна и мероприятия по планировке территории полностью исказили естественный рельеф местности, зеленые зоны вдоль трассы существующих путей сформированы на перемещенном грунте. В связи с тем, что большая часть железнодорожного полотна устроена на высоких земляных насыпях, покрытых щебнем, а мелiorативные каналы на момент проведения работ заполнены водой, проведение земляных археологических работ в зоне существующих железнодорожных путей было признано нецелесообразным. Береговая линия водоема в створе Большого Смоленского проспекта полностью сформирована в ходе хозяйственной деятельности человека. В зоне примыкания проектируемого объекта к береговой линии Ивановского карьера расположены существующие железнодорожные пути. Таким образом, наиболее перспективными с точки зрения вероятности обнаружения объектов археологического наследия были признаны участки пересечения железнодорожного полотна с рекой Мурзинка и территория в границах проектирования к северо-западу от станции Рыбацкое, на которых и были заложены археологические шурфы. Всего в границах обследования для выявления объектов

археологического наследия было заложено 5 разведывательных шурфов размером 2х2 м, общей площадью 20 кв. м.

Разборка грунта в процессе шурфовки производилась вручную по стратиграфическим слоям с разнородными культурными прослойками и соответствующим им общим планиграфическим горизонтам фиксации. Для выявления структуры плотных поверхностей и удаления грунта в стесненных условиях при расчистке использовались щетки, кисти и совки. Глубина шурфов включала всю толщу напластований, осуществлялась контрольная прокопка верхней части археологически стерильного слоя, подстилающего почвенный горизонт (материка). Проводилась полная фотографическая фиксация обнаруженных объектов, а также всего процесса шурфовочных работ. Все шурфы по окончании работ были засыпаны, почвенное и дерновое покрытие восстановлено

Все разведочные шурфы, документировались, в том числе фотографически, и фиксировались дневниковыми записями. При фиксации находок и объектов в культурном слое, вычерчивании планов горизонтов снятия, профилей бортов шурфов, и их разрезов, использовалась разработанная в ИИМК РАН в 2010 г. методика электронной фиксации и совмещённый с ней программный комплекс. Чертежи планов и стратиграфических профилей были выполнены при помощи системы автоматизированного проектирования и черчения (САПР) с использованием методов фотограмметрии. Все высотные отметки на планах и разрезах представлены в Балтийской системе высот (далее БС).

Для картирования рекогносцировочных шурфов, выявленных объектов и общевидовых фотографий ландшафтной ситуации использованы имеющиеся в распоряжении экспедиции растровые карты масштаба 1:50000 и 1:100000 в формате JPG, а также топографический план масштаба 1:500 в формате DWG, предоставленный заказчиком. Привязка шурфов на участке землеотвода к системе мировых координат произведена с помощью портативных приборов глобального позиционирования Garmin MONTANA. Географические координаты (широта, долгота), определенные в зависимости от внешних условий приема с точностью 5-20 м с помощью встроенных в геоинформационную систему QGIS программных алгоритмов переведены в местную систему координат МСК-1964.

Основные этапы работ фиксировались с помощью цифровых фотоаппаратов с разрешением не менее 5 Мрх. Для указания масштаба и ориентации по сторонам света при фотографировании использовался набор телескопических реек длиной 4 м с сантиметровыми делениями, двухцветная стрелка «север».

В ходе полевых археологических работ было заложено 5 шурфов размером 2х2 м, общей площадью 20 кв. м. с целью выявления культурного слоя на территории обследования.

Шурф 1 заложен на небольшом относительно ровном участке между двумя железнодорожными насыпями в границах проектируемого объекта в 1,6 км к северо-западу от станции Рыбацкое, в 1,4 км южнее пересечения ЖД полотна с КАД по оси железной дороги. До начала работ на участке закладки шурфа произрастали относительно молодые лиственные деревья.

Размеры шурфа – 2х2 м. Общая глубина исследований – 40 см от уровня дневной поверхности. До начала работ поверхность шурфа была задернована.

Под слоем дерна мощностью до 5 см практически сразу зафиксированы материковые отложения – плотный коричневатый суглинок.

По всей видимости, при строительстве насыпей железной дороги почвенный слой на месте производства шурфов был снят, а дерновый слой, фиксируемый на момент проведения работ, сформировался за последние десятилетия.

Археологические артефакты и культурные напластования в ходе разборки заполнения шурфа не зафиксированы.

После окончания работ шурф был рекультивирован до уровня дневной поверхности на момент до начала работ.

Шурф 2 заложен на расстоянии 20 метров к северу от шурфа 1 на пространстве между двумя ветками железнодорожных путей. До начала работ на участке закладки шурфа произрастали относительно молодые лиственные деревья.

Размеры шурфа – 2х2 м. Общая глубина исследований – 40 см от уровня дневной поверхности. До начала работ поверхность шурфа была задернована.

Стратиграфическая ситуация, зафиксированная в шурфе идентична шурфу №1 – под слоем дерна мощностью до 5 см сразу зафиксированы материковые отложения – плотный коричневатый суглинок.

Археологические артефакты и культурные напластования в ходе разборки заполнения шурфа не зафиксированы.

После окончания работ шурф был рекультивирован до уровня дневной поверхности на момент до начала работ.

Шурф 3 заложен на середине пути от станции Обухово до станции Рыбацкое на развилке железнодорожных путей, три ветки которых образуют треугольник, по центру которого проходит русло речки Мурзинка. Анализ картографического материала показал, что это пространство в форме треугольника не застраивалось и не использовалось с момента сооружения железнодорожных путей в XIX веке.

Шурф был заложен на северном левом берегу реки на небольшой холмистой естественной возвышенности. На момент проведения обследования территория заросла кустарником и отдельными крупными лиственными деревьями.

Размеры шурфа – 2х2 м. Общая глубина исследований – 60 см от уровня дневной поверхности. До начала работ поверхность шурфа была задернована.

Стратиграфическая ситуация (по восточной стенке):

1. Дерн – до 5 см;
2. Темно-коричневая гумусированная супесь – до 35 см;
3. Светло-коричневая плотная супесь/суглинок – на уровне около 40 см от дневной поверхности.

После фиксации материковой поверхности для уточнения структуры подстилающих геологических горизонтов был выполнен контрольный прокоп на глубину 20 см.

В заполнении шурфа зафиксированы кирпичный бой, фрагменты бутылочного стекла, фрагмент фаянсовой тарелки с полихромной росписью по внутренней стороне.

После окончания работ шурф был рекультивирован до уровня дневной поверхности на момент до начала работ.

Шурф 4 заложен в 20 метрах к юго-востоку от шурфа №3.

Размеры шурфа – 2х2 м. Общая глубина исследований – 50 см от уровня дневной поверхности. До начала работ поверхность шурфа была задернована.

Стратиграфическая ситуация (по северной стенке):

1. Дерн – до 5 см;
2. Темно-коричневая гумусированная супесь – до 45 см (в восточной части шурфа мощность почвенного слоя выше, так как, по всей видимости, частично он перекрыт переотложенным грунтом);
3. Светло-коричневая плотная супесь/суглинок – на уровне около 30 - 50 см от дневной поверхности.

В уровне материковой поверхности зафиксированы борозды распашки, пересекающие площадь шурфа в направлениях сторон света.

В заполнении шурфа зафиксирован кирпичный бой.

После окончания работ шурф был рекультивирован до уровня дневной поверхности на момент до начала работ.

Шурф 5 заложен в 20 метрах к востоку от шурфа № 3 и в 15 метрах к северу от шурфа № 4.

Размеры шурфа – 2х2 м. Общая глубина исследований – 75 см от уровня дневной поверхности. До начала работ поверхность шурфа была задернована.

Стратиграфическая ситуация (по северной стенке):

1. Дерн – до 5 см;
2. Темно-коричневая гумусированная супесь – до 10 см
3. Переотложенная материковая светло-коричневая супесь/суглинок мощностью до 30 см;

4. Темно-коричневая гумусированная супесь мощностью около 10 см (по всей видимости – слой погребенной почвы, перекрытый отвалом грунта, сформированным при устройстве железнодорожной насыпи);

5. Светло-коричневая плотная супесь/суглинок – на уровне около 33 - 55 см от дневной поверхности.

После фиксации материковой поверхности в северо-восточном углу шурфа был выполнен контрольный прокоп подстилающих материковых слоев на глубину 20 см.

В заполнении шурфа археологические артефакты и признаки наличия культурного слоя не зафиксированы.

После окончания работ шурф был рекультивирован до уровня дневной поверхности на момент до начала работ.

Таким образом, в ходе полевых работ объекты археологического наследия и признаки наличия объектов археологического наследия не обнаружены. Значимый культурный слой в ходе археологических земляных работ не зафиксирован, скрытые архитектурные конструкции и иные объекты, обладающие признаками археологического объекта культурного наследия, не обнаружены. В шурфах №№ 3 и 4 зафиксированы следы распашки и хозяйственного освоения территории рубежа XIX-XX веков. Находки не обнаружены.

В результате проведенного археологического обследования земельного участка по объекту: «Строительство дополнительных путей на участке Санкт-Петербург - Главный (вкл.) – Обухово II (вкл.) под специализированное пассажирское сообщение. 1 этап - строительство дополнительных путей на участке Санкт-Петербург-Главный (вкл.) – Обухово II (вкл.)», зафиксировано отсутствие остатков наземных древних сооружений, артефактов, имеющих историко-культурную ценность, культурного слоя или иных следов пребывания здесь человека в древности, которые можно было бы отнести к объектам археологического наследия. Результаты проведенных в рамках государственной историко-культурной экспертизы археологических полевых работ отражены в научно-техническом отчете (Прил. 3).

Обоснования вывода экспертизы

1. В соответствии с заключением уполномоченного органа охраны объектов культурного наследия (письмо Комитета по государственному контролю, использованию и охране памятников истории и культуры Правительства Санкт-Петербурга № 07-6245/21-0-1 от 05.08.2021 г.), земельный участок по объекту: «Строительство дополнительных путей на участке Санкт-Петербург-Главный (вкл.) - Обухово II (вкл.) под специализированное пассажирское сообщение. 1 этап:

Строительство дополнительных путей на участке Санкт-Петербург-Главный (вкл.) – Обухово (вкл.)» расположен в границах:

- объекта культурного наследия регионального значения «Набережная Обводного канала» (адрес НПА: От Шлиссельбургского моста до Московской ж.д. Основание: Распоряжение мэра Санкт-Петербурга № 108-р от 30.01.1992).

- единой зоны регулирования застройки и хозяйственной деятельности 1 (участок зоны ОЗРЗ-1(31) объектов культурного наследия.

- единой зоны регулирования застройки и хозяйственной деятельности 2 (участок зоны ОЗРЗ-2(31) объектов культурного наследия.

- единой зоны регулирования застройки и хозяйственной деятельности 2 (участок зоны ОЗРЗ-2(12) объектов культурного наследия.

- единой охранной зоны 2 (участок зоны ОЗ-2(13)11) объектов культурного наследия.

- единой охранной зоны 2 (участок зоны ОЗ-2(12)17) объектов культурного наследия.

- вне зон охраны объектов культурного наследия.

В пределах границ вышеуказанного участка отсутствуют (выявленные объекты) культурного наследия, а также защитная зона объектов культурного наследия.

К границам участка непосредственно не примыкают объекты (выявленные объекты) культурного наследия.

Сведениями об отсутствии на испрашиваемом участке объектов, обладающих признаками объекта культурного наследия (в т.ч. археологического) Комитет не располагает.

2. Согласно проведенным историко-архивным исследованиям на территории земельного участка по объекту: «Строительство дополнительных путей на участке Санкт-Петербург - Главный (вкл.) – Обухово II (вкл.) под специализированное пассажирское сообщение. 1 этап - строительство дополнительных путей на участке Санкт-Петербург-Главный (вкл.) – Обухово II (вкл.)» объекты, которые можно было бы отнести к объектам археологического наследия, отсутствуют.

3. В соответствии со статьей 45-1 Федерального закона от 25.06.2002 №73-ФЗ «Об объектах культурного наследия (памятниках истории и культуры) народов Российской Федерации» на территории земельного участка по объекту: «Строительство дополнительных путей на участке Санкт-Петербург - Главный (вкл.) – Обухово II (вкл.) под специализированное пассажирское сообщение. 1 этап - строительство дополнительных путей на участке Санкт-Петербург-Главный (вкл.) – Обухово II (вкл.)», проведены археологические полевые работы в форме археологической разведки. Работы выполнены в соответствии с методическими указаниями и требованиями «Положения о порядке проведения археологических

полевых работ и составления научной отчетной документации», утвержденного постановлением Бюро Отделения историко-филологических наук Российской академии наук от 20 июня 2018 № 32 и иных нормативно-правовых актов в сфере охраны объектов культурного наследия и хорошо документированы. Результаты обследования отражены в полном научно-техническом отчете. В ходе проведенных в рамках государственной историко-культурной экспертизы археологических полевых работ объектов археологического наследия не обнаружено.

4. Представленные материалы исчерпывающие и доказывают археологическую изученность земельного участка по объекту: «Строительство дополнительных путей на участке Санкт-Петербург - Главный (вкл.) – Обухово II (вкл.) под специализированное пассажирское сообщение. 1 этап - строительство дополнительных путей на участке Санкт-Петербург-Главный (вкл.) – Обухово II (вкл.)».

Вывод экспертизы

Экспертом сделан вывод о возможности (положительное заключение) проведения земляных, строительных, мелиоративных и (или) хозяйственных работ, предусмотренных статьей 25 Лесного кодекса Российской Федерации работ по использованию лесов и иных работ на земельном участке по объекту: «Строительство дополнительных путей на участке Санкт-Петербург - Главный (вкл.) – Обухово II (вкл.) под специализированное пассажирское сообщение. 1 этап - строительство дополнительных путей на участке Санкт-Петербург-Главный (вкл.) – Обухово II (вкл.)», в связи с отсутствием выявленных объектов археологического наследия на указанном земельном участке, подлежащем воздействию земляных, строительных, мелиоративных и (или) хозяйственных работ, предусмотренных статьей 25 Лесного кодекса Российской Федерации работ по использованию лесов и иных работ.

Перечень приложений к экспертизе:

Приложение 1 Копия Технического задания к договору № 6674/05-1/2021 от 5 октября 2021 года, ДС №1 от 15.11.2021 г.

Приложение 2 Копия письма Комитета по государственному контролю, использованию и охране памятников истории и культуры Правительства Санкт-Петербурга № 07-6245/21-0-1 от 05.08.2021 г.

Приложение 3 Копия научно-технического отчета о выполнении научно-исследовательских археологических работ в виде историко-культурного научного археологического обследования (разведки) с целью проведения государственной историко-культурной экспертизы земельного участка по объекту:

«Строительство дополнительных путей на участке Санкт-Петербург - Главный (вкл.) – Обухово II (вкл.) под специализированное пассажирское сообщение. 1 этап - строительство дополнительных путей на участке Санкт-Петербург-Главный (вкл.) – Обухово II (вкл.)», выполненного ИИМК РАН.

Приложение 4 Схема расположения земельного участка на кадастровой карте территории.

Приложение 5 Копия письма АО «Ленгипротранс» № 301406/10495/1ТА от 22.11.2021 с обоснованием отсутствия градостроительного плана земельного участка.

Приложение 6 Выписки из Единого государственного реестра недвижимости об объекте недвижимости.

Приложение 7 Копия справки № 14102/33 – 125.5-37 от 22.11.2021 г.

Приложение 8 Копия доверенности № 14102/33-161.5-3 от 11 января 2021 г.

Приложение 9 Сведения об экспертах.

Приложение 10 Выдержки из приказа № 997 от 17.07.2019 г. «Об утверждении статуса аттестованного эксперта по проведению государственной историко-культурной экспертизы».

Приложение 11 Выдержки из приказа № 1537 от 17.09.2021 г. «Об утверждении статуса аттестованного эксперта по проведению государственной историко-культурной экспертизы».

Приложение 12 Выдержки из приказа № 1668 от 11.10.2021 г. «Об утверждении статуса аттестованного эксперта по проведению государственной историко-культурной экспертизы».

Приложение 13 Выдержки из приказа № 2211 от 13.12.2018 г. «Об утверждении статуса аттестованного эксперта по проведению государственной историко-культурной экспертизы».

Приложение 14 Выдержки из приказа № 2330 от 25.12.2018 г. «Об утверждении статуса аттестованного эксперта по проведению государственной историко-культурной экспертизы».

Приложение 15 Выдержки из приказа № 219 от 27.02.2019 г. «Об утверждении статуса аттестованного эксперта по проведению государственной историко-культурной экспертизы».

**Эксперт и руководитель археологических исследований Субботин А.В.
Руководитель археологических исследований Поляков А.В.**

«22» ноября 2021 г.

Документ подписан усиленными квалифицированными электронными подписями в соответствии с п. 22 Положения о Государственной историко-культурной экспертизе, утвержденного постановлением Правительства от 15 июля 2009 г. № 569

Приложение 1

**Копия Технического задания к договору
№ 6674/05-1/2021 от 5 октября 2021 года,
ДС №1 от 15.11.2021 г.**

Приложение № 1
к Договору на выполнение работ
от «05» октября 2021 г.
№ 6674/05-1/2021

Утверждаю:

Заместитель генерального директора
по производству
АО «Ленгипротранс»

А. Н. Седов

Согласовано:

Заместитель директора
ИИМК РАН

Н. Ф. Соловьева

Техническое задание

на проведение научно-исследовательских работ в виде археологических разведок и подготовку акта государственной историко-культурной экспертизы земельного участка по объекту: "Строительство дополнительных путей на участке Санкт-Петербург - Главный (вкл.) - Обухово II (вкл.) под специализированное пассажирское сообщение"
Местонахождение объекта: г. Санкт-Петербург, Центральный, Невский, Фрунзенский и Колпинский районы

1. Основание для проектирования	Инвестиционная программа ОАО «РЖД»
2. Вид строительства	Строительство новых объектов и реконструкция существующих
3. Генеральная проектная организация	АО "Ленгипротранс"
4. Исполнитель работ	ИИМК РАН
5. Стадия проектирования	Проектная документация
6. Цель работы	Определение наличия или отсутствия объектов культурного, в том числе и археологического, наследия, включенных в реестр, выявленных объектов культурного наследия, либо объектов, обладающих признаками объекта культурного наследия, на земельных участках, отходящих под проектирование объекта
7. Данные о местоположении, границах и площадях под строительство	г. Санкт-Петербург, Центральный, Невский, Фрунзенский и Колпинский районы
8. Перечень нормативных документов, в соответствии с требованиями которых необходимо выполнять работы	8.1. Федеральный закон РФ "Об объектах культурного наследия (памятниках истории и культуры) народов Российской Федерации" от 25 июня 2002 года N 73-ФЗ. 8.2 Федеральный закон №7-ФЗ от 10.01.2002 г «Об охране окружающей среды». 8.3. Положение об охране и использовании памятников истории и культуры, утвержденное постановлением Совета министров СССР от 16.09.1982 № 865 8.4. Инструкция о порядке учета, обеспечения сохранности, содержания, использования и реставрации недвижимых памятников истории и культуры,



	<p>утвержденная приказом Минкультуры СССР от 13.05.1986 № 203.</p> <p>8.5. Инструкция по экологическому обоснованию хозяйственной и иной деятельности Минприроды РФ.</p> <p>8.6. Методические указания по проведению проектных археологических работ в зонах народнохозяйственного строительства. М., Институт археологии АН СССР, 1990.</p> <p>8.7. Постановление Правительства РФ от 12.09.2015 № 972 "Об утверждении Положения о зонах охраны объектов культурного наследия (памятников истории и культуры) народов Российской Федерации и о признании утратившими силу отдельных положений нормативных правовых актов Правительства Российской Федерации".</p> <p>8.8. Положение о порядке проведения археологических полевых работ и составления научной отчетной документации (утверждено постановлением Бюро Отделения историко-филологических наук Российской академии наук от 20 июня 2018 г. № 32).</p> <p>8.9. Постановление Правительства РФ от 15.07.2009 г. № 569 «Об утверждении Положения о государственной историко-культурной экспертизе»</p>
9. Состав работ	<p>9.1. Получение разрешения (открытый лист) на право проведения археологических работ.</p> <p>9.2. Архивно-библиографические исследования, составление исторической справки и создание ситуационного плана.</p> <p>9.2.1. Проведение архивных исследований, касающихся сведений о наличии археологических памятников в обследуемой зоне.</p> <p>9.2.2. Визуальное обследование участка исследований.</p> <p>9.2.3. Составление краткой исторической справки.</p> <p>9.3. Археологическое обследование участка:</p> <p>9.3.1. Выявление памятников археологии на основании наличия подъемного материала, особенностей рельефа и иных данных.</p> <p>9.3.2. Привязка обнаруженных памятников к территории застройки.</p> <p>9.3.3. Описание ландшафтной характеристики расположения обнаруженных памятников и фиксируемых нарушений поверхности объекта.</p> <p>9.3.4. Разбивка археологических шурфов в местах предполагаемых археологических объектов – 5 шурфов.</p> <p>9.3.5. Фотофиксация в процессе подготовки к закладке шурфов.</p> <p>9.3.6. Выборка культурных напластований из шурфов по слоям, с трехмерной фиксацией находок на плане шурфа.</p> <p>9.3.7. Выявление археологического материала в культурном слое.</p>



	<p>9.3.8. Изучение культурного слоя в процессе закладки шурфов с зачисткой профилей для получения вертикальных разрезов.</p> <p>9.3.9. Фотофиксация процесса работ, отдельных находок и скоплений материала <i>in situ</i>.</p> <p>9.3.10. Фото- и графо- фиксация профилей стенок шурфов и обнаруженных ям.</p> <p>9.3.11. Отбор археологического материала из заполнения ям и сооружений, полевая консервация вещевого материала.</p> <p>9.3.12. Вычерчивание профилей шурфов, текстуальное описание стратиграфии, культурного слоя, материка и иных объектов в шурфах.</p> <p>9.3.13. Ведение полевой документации.</p> <p>9.4. Камеральные работы.</p> <p>9.4.1. Очистка или мытье находок, при необходимости оперативная первичная консервация предметов из разрушающихся материалов</p> <p>9.4.2. Статистическая обработка массовых находок. Шифровка находок.</p> <p>9.4.3. Составление полевых описей индивидуальных и массовых находок.</p> <p>9.4.4. Зарисовка находок.</p> <p>9.4.5. Фотографирование находок.</p> <p>При необходимости:</p> <p>9.4.6. Определение остеологического материала и отбор образцов в коллекцию</p> <p>9.4.7. Определение зерен и семян.</p> <p>9.4.8. Определение пород образцов древесины.</p> <p>9.4.9. Дендрохронологический и радиоуглеродный анализ образцов.</p> <p>9.4.10. Атрибуция нумизматических находок.</p> <p>9.4.11. Атрибуция воинских и других знаков.</p> <p>9.4.12. Эпиграфический анализ находок с надписями.</p> <p>9.4.13. Атрибуция изделий с клеймами изготовителей.</p> <p>9.5. Подготовка коллекций к передаче на постоянное хранение в Государственный музейный фонд</p> <p>9.6. Написание отчета о полевых работах</p> <p>9.7. Разработка акта государственной историко-культурной экспертизы</p> <p>9.8. Передача акта государственной историко-культурной экспертизы в региональные органы охраны объекта культурного наследия соответствующего субъекта РФ,</p>
10. Требования к выполнению работ	<p>Отчетная документация должна соответствовать требованиям «Положения о порядке проведения археологических полевых работ и составления научной отчетной документации», утвержденного постановлением</p>



	бюро Отделения историко-филологических наук Российской академии наук от 20 июня 2018 г. №32.
11. Количество экземпляров проектной документации (в т.ч. в электронном виде), передаваемой заказчику	<p>Полный научно-технический отчет предоставляется в 5 экземплярах на бумажном носителе (4 - для Заказчика, 1 - для Исполнителя) и в 3 экземплярах на электронном носителе (в электронном виде в формате Adobe Acrobat (*.pdf) в соответствии с требованиями по загрузке документации для ФАУ «Главгосэкспертиза России»).</p> <p>Акт государственной историко-культурной экспертизы земельного участка предоставляется в 5 экземплярах на бумажном носителе и в 3 экземплярах на электронном носителе (в электронном виде в формате Adobe Acrobat (*.pdf). Графические материалы предоставляются в формате Adobe Acrobat (*.pdf).)</p>
12. Сроки выполнения работ	Согласно календарному плану

Согласовано:
 Менеджер проектов
 ИИМК РАН



А. А. Кузнецова

Главный инженер проекта
 АО «Ленгипротранс»



Э. А. Опякин

Главный инженер
 АО «Ленгипротранс»



А. Е. Тимошин



Дополнительное³³ соглашение №1
к договору №6674/05-1/2021 от 05 октября 2021 г.

г. Санкт-Петербург

15 ноября 2021 года

Акционерное общество по изысканиям и проектированию объектов транспортного строительства «Ленгипротранс» (АО «Ленгипротранс»), именуемое в дальнейшем «Заказчик», в лице заместителя генерального директора по производству Седова Андрея Николаевича, действующего на основании доверенности от 09 декабря 2020 г. №301411/43-131, с одной стороны,

и
Федеральное государственное бюджетное учреждение науки Институт истории материальной культуры Российской академии наук (ИИМК РАН), именуемое в дальнейшем «Подрядчик», в лице заместителя директора по организационным вопросам Соловьевой Натальи Федоровны, действующего на основании доверенности №14102/33-161.5-3 от 11 января 2021 г. с другой стороны, далее именуемые «Стороны»,

заключили настоящее Дополнительное соглашение № 1 (далее – Соглашение) к Договору № 6674/05-1/2021 от 05.10.2021 (далее – Договор) о нижеследующем:

1. Изложить п. 1.1. Договора в следующей редакции:

«1.1. Заказчик поручает, а Подрядчик принимает на себя обязательства по проведению научно-исследовательских работ в виде археологических разведок и подготовки акта государственной историко-культурной экспертизы земельного участка по объекту: **Строительство дополнительных путей на участке Санкт-Петербург - Главный (вкл.) - Обухово II (вкл.) под специализированное пассажирское сообщение. 1 этап – строительство дополнительных путей на участке Санкт-Петербург-Главный (вкл.) – Обухово II (вкл.).** Местонахождение объекта: г. Санкт-Петербург, Центральный, Невский, Фрунзенский и Колпинский районы и передаче Заказчику их результатов (далее – Работы).»

2. Привести остальные положения Договора в соответствии с п. 1. настоящего Соглашения.

3. Изложить Приложение № 4 к Договору («Схема объекта») в редакции Приложения № 1 к настоящему Соглашению.

4. По всем вопросам, не нашедшим своего отражения в тексте указанного Соглашения, Стороны руководствуются условиями Договора, а также действующим законодательством Российской Федерации.

5. Настоящее Соглашение вступает в силу с даты его подписания Сторонами и действует до полного исполнения Сторонами своих обязательств.

6. Настоящее Соглашение составлено в 2-х экземплярах, имеющих одинаковую юридическую силу, по одному для каждой из Сторон и является неотъемлемой частью Договора.

Приложения:

- 1) Схема объекта – Приложение № 1.

ЗАКАЗЧИК:

АО «Ленгипротранс»

Юридический/почтовый адрес: 196105, адрес: г. Санкт-Петербург, Московский проспект, 143
ИНН 7810202583, КПП 781001001
ОГРН 1027804872479

Заместитель генерального директора
по производству АО «Ленгипротранс»

_____/ А. Н. Седов /

ПОДРЯДЧИК:

ИИМК РАН

Юридический адрес: 191186, Санкт-Петербург,
Дворцовая наб. 18, литер А
ИНН 7825004658 КПП 784101001
ОГРН 1027809188527
e-mail: ooo@archeo.ru
тел.: 8(812) 571-67-96

Заместитель Директора ИИМК РАН

_____/Н.Ф. Соловьева/



Схема объекта



Главный инженер проекта
АО «Ленгипротранс»

_____/Э.А. Опякин/

Заместитель генерального директора
по производству АО «Ленгипротранс»

_____/А. Н. Седов /

Заместитель Директора НИМК РАН

_____/Н.Ф. Соловьева/



Приложение 2

**Копия письма Комитета по государственному контролю,
использованию и охране памятников истории и культуры
Правительства Санкт-Петербурга № 07-6245/21-0-1 от 05.08.2021 г.**



ПРАВИТЕЛЬСТВО САНКТ-ПЕТЕРБУРГА

КОМИТЕТ ПО ГОСУДАРСТВЕННОМУ
КОНТРОЛЮ, ИСПОЛЬЗОВАНИЮ
И ОХРАНЕ ПАМЯТНИКОВ ИСТОРИИ
И КУЛЬТУРЫ

САНКТ-ПЕТЕРБУРГСКОЕ
ГОСУДАРСТВЕННОЕ КАЗЕННОЕ
УЧРЕЖДЕНИЕ
"ЦЕНТР ИНФОРМАЦИОННОГО
ОБЕСПЕЧЕНИЯ ОХРАНЫ ОБЪЕКТОВ
КУЛЬТУРНОГО НАСЛЕДИЯ"
(СПб ГКУ ЦИОООКН)

ул. Зодчего Росси, д. 1-3, Санкт-Петербург, 191011
тел. (812) 417-2232
<http://ciiookn.kgiop.gov.spb.ru>

Главному инженеру
АО «Ленгипротранс»
Тимошину А.Е.

kolodkinayue@lgt.ru

№07-6245/21-0-1 от 05.08.2021

№ 07-6245/21-0-0 от 05.08.2021

На № 631363 от 05.08.2021

На Ваше обращение сообщаем, что земельный участок по объекту: «Строительство дополнительных путей на участке Санкт-Петербург-Главный (вкл.) - Обухово II (вкл.) под специализированное пассажирское сообщение. I этап: Строительство дополнительных путей на участке Санкт-Петербург-Главный (вкл.) – Обухово (вкл.)» Местонахождение объекта: г. Санкт-Петербург, Центральный, Невский и Фрунзенский районы расположен в границах:

– объекта культурного наследия регионального значения «Набережная Обводного канала» (адрес НПА: От Шлиссельбургского моста до Московской ж.д. Основание: Распоряжение мэра Санкт-Петербурга № 108-р от 30.01.1992).

Проектирование и проведение работ по сохранению объектов культурного наследия или его территории должно осуществляться по согласованию с соответствующим государственным органом охраны объектов культурного наследия в порядке, установленном ст. 45 Федерального закона от 24.05.2002 № 73-ФЗ «Об объектах культурного наследия (памятниках истории и культуры) народов Российской Федерации»;

- единой зоны регулирования застройки и хозяйственной деятельности 1 (участок зоны ОЗРЗ-1(31) объектов культурного наследия.
- единой зоны регулирования застройки и хозяйственной деятельности 2 (участок зоны ОЗРЗ-2(31) объектов культурного наследия.
- единой зоны регулирования застройки и хозяйственной деятельности 2 (участок зоны ОЗРЗ-2(12) объектов культурного наследия.
- единой охранной зоны 2 (участок зоны ОЗ-2(13)11) объектов культурного наследия.
- единой охранной зоны 2 (участок зоны ОЗ-2(12)17) объектов культурного наследия.
- вне зон охраны объектов культурного наследия.

Сырцова Е.П.
(812)417-43-46

ДОКУМЕНТ ПОДПИСАН
ЭЛЕКТРОННОЙ ПОДПИСЬЮ

Сертификат 4CD8BC0079AC20A1454259AC8D568B12
Владелец Коробкова Елена Валентиновна
Действителен с 20.11.2020 по 20.11.2021

Закон Санкт-Петербурга от 19.01.2009 № 820-7 (в редакции, вступившей в силу 01.08.2021) "О границах объединенных зон охраны объектов культурного наследия, расположенных на территории Санкт-Петербурга, режимах использования земель и требованиях к градостроительным регламентам в границах указанных зон".

В пределах границ вышеуказанного участка отсутствуют (выявленные объекты) культурного наследия, а также защитная зона объектов культурного наследия.

К границам участка непосредственно не примыкают объекты (выявленные объекты) культурного наследия.

Сведениями об отсутствии на испрашиваемом участке объектов, обладающих признаками объекта культурного наследия (в т.ч. археологического) Комитет не располагает.

Заказчик работ в соответствии со ст. 28, 30, 31, 32, 36, 45.1 Федерального закона обязан:

– обеспечить проведение и финансирование историко-культурной экспертизы земельного участка, подлежащего воздействию земляных, строительных, хозяйственных и иных работ, путем археологической разведки, в порядке, установленном ст. 45.1 Федерального закона

– представить в Комитет документацию, подготовленную на основе археологических полевых работ, содержащую результаты исследований, в соответствии с которыми определяется наличие или отсутствие объектов, обладающих признаками объекта культурного наследия на земельном участке, подлежащем воздействию земляных, строительных, хозяйственных и иных работ, а также заключение государственной историко-культурной экспертизы указанной документации (либо земельного участка).

16.06.2021 г. опубликован приказ Министерства Культуры РФ (далее – МК РФ) от 30.10.2020 №1295 «Об утверждении предмета охраны, границ территории и требований к градостроительным регламентам в границах территории исторического поселения федерального значения город Санкт-Петербург» (далее – историческое поселение).

Земельный участок частично расположен в границах территории исторического поселения, утвержденного вышеуказанным приказом МК РФ.

**Начальник отдела информации об объектах
культурного наследия и режимах зон охраны**

Е.В. Коробкова

Приложение 3

Копия научно-технического отчета о выполнении научно-исследовательских археологических работ в виде историко-культурного научного археологического обследования (разведки) с целью проведения государственной историко-культурной экспертизы земельного участка по объекту: «Строительство дополнительных путей на участке Санкт-Петербург - Главный (вкл.) – Обухово II (вкл.) под специализированное пассажирское сообщение. I этап - строительство дополнительных путей на участке Санкт-Петербург-Главный (вкл.) – Обухово II (вкл.)», выполненного ИИМК РАН

АО «РОСЖЕЛДОРПРОЕКТ»

Институт по проектированию инженерных сооружений и промышленных предприятий путевого хозяйства и геологическим изысканиям «Гипротранспуть» - филиал АО «Росжелдорпроект»

Регистрационный номер от 10.08.2009г. №5
в реестре членов саморегулируемой организации СРО-И-023-14012010

Заказчик ДКРС-Санкт-Петербург ОАО «РЖД»

**Строительство дополнительных путей на участке
Санкт-Петербург-Главный (вкл.) – Обухово II
под специализированное пассажирское сообщение.**

**Код ИП 001.2020.10005496 «Строительство дополнительных путей на участке
Санкт-Петербург-Главный (вкл.) - Обухово 2 под специализированное
пассажирское сообщение»**

**I этап - строительство дополнительных путей на участке
Санкт-Петербург-Главный (вкл.) – Обухово II (вкл.)**

**Научно-технический отчет.
Историко-культурное научное археологическое обследование
(разведки) с целью проведения государственной
историко-культурной экспертизы земельного участка**

985-01-667405-1-113-ТО

Том 5

АО «РОСЖЕЛДОРПРОЕКТ»



Институт по проектированию инженерных сооружений и промышленных предприятий путевого хозяйства и геологическим изысканиям «Гипротранспуть» - филиал АО «Росжелдорпроект»

Регистрационный номер от 10.08.2009г. №5
в реестре членов саморегулируемой организации СРО-И-023-14012010

Заказчик ДКРС-Санкт-Петербург ОАО «РЖД»

**Строительство дополнительных путей на участке
Санкт-Петербург-Главный (вкл.) – Обухово II
под специализированное пассажирское сообщение.**

Код ИП 001.2020.10005496 «Строительство дополнительных путей на участке
Санкт-Петербург-Главный (вкл.) - Обухово 2 под специализированное
пассажирское сообщение»

**1 этап - строительство дополнительных путей на участке
Санкт-Петербург-Главный (вкл.) – Обухово II (вкл.)**

**Научно-технический отчет.
Историко-культурное научное археологическое обследование
(разведки) с целью проведения государственной
историко-культурной экспертизы земельного участка**

985-01-667405-1-113-ТО

Том 5

Заместитель директора
по проектированию высокоскоростных магистралей

В.М. Прохоров

Главный инженер проекта

Д.А. Фомичев



Москва 2021

Взам. инв. №

Подпись, дата

Инв. № подл.

41 ЛЕНГИПРОТРАНС

АКЦИОНЕРНОЕ ОБЩЕСТВО ПО ИЗЫСКАНИЯМ И ПРОЕКТИРОВАНИЮ
ОБЪЕКТОВ ТРАНСПОРТНОГО СТРОИТЕЛЬСТВА

**СТРОИТЕЛЬСТВО ДОПОЛНИТЕЛЬНЫХ ПУТЕЙ НА УЧАСТКЕ
САНКТ-ПЕТЕРБУРГ-ГЛАВНЫЙ (ВКЛ.) – ОБУХОВО II (ВКЛ.)
ПОД СПЕЦИАЛИЗИРОВАННОЕ ПАССАЖИРСКОЕ СООБЩЕНИЕ.
1 ЭТАП – СТРОИТЕЛЬСТВО ДОПОЛНИТЕЛЬНЫХ ПУТЕЙ НА
УЧАСТКЕ САНКТ-ПЕТЕРБУРГ-ГЛАВНЫЙ (ВКЛ.) – ОБУХОВО II (ВКЛ.)**

**Научно-технический отчет.
Историко-культурное научное археологическое обследование
(разведки) с целью проведения государственной
историко-культурной экспертизы земельного участка**

985-01-667405-1-113-ТО

Том 5



Главный инженер

А.Е. Тимошин

Главный инженер проекта

Э.А. Олякин

Начальник отдела изысканий
и проектирования железных дорог

А.Д. Несмелов

2021

Взам. инв. №

Подп. и дата

Инва. № подл.



ФЕДЕРАЛЬНОЕ ГОСУДАРСТВЕННОЕ БЮДЖЕТНОЕ УЧРЕЖДЕНИЕ НАУКИ
ИНСТИТУТ ИСТОРИИ МАТЕРИАЛЬНОЙ КУЛЬТУРЫ
РОССИЙСКОЙ АКАДЕМИИ НАУК (ИИМК РАН)

Экз. _____

НАУЧНО-ТЕХНИЧЕСКИЙ ОТЧЕТ

Историко-культурное научное археологическое обследование (разведки) с целью проведения государственной историко-культурной экспертизы земельного участка по объекту: «Строительство дополнительных путей на участке Санкт-Петербург - Главный (вкл.) - Обухово II (вкл.) под специализированное пассажирское сообщение. 1 этап - строительство дополнительных путей на участке Санкт-Петербург-Главный (вкл.) - Обухово II (вкл.)»

Отв. Исполнитель д.и.н. А.В. Поляков

Отв. Исполнитель к.и.н. А.В. Субботин

Инв. № подл.	Подпись и дата	Взам. инв. №

Санкт-Петербург
2021

Российская академия наук
ИНСТИТУТ ИСТОРИИ МАТЕРИАЛЬНОЙ КУЛЬТУРЫ
 (ИИМК РАН)

УДК: 902.21(470.23-25)
 ББК: 63.4(2)
 Инв.№ _____

Гриф. _____
 Экз. _____

ПРИНЯТО К СВЕДЕНИЮ:
 АО «Ленгипротранс»

« ____ » _____ 2021 г.

УТВЕРЖДАЮ:
 Зам. директора ИИМК РАН
 Н.Ф. Соловьева
 « ____ » _____ 2021 г.

НАУЧНО-ТЕХНИЧЕСКИЙ ОТЧЕТ

ИСТОРИКО-КУЛЬТУРНОЕ НАУЧНОЕ АРХЕОЛОГИЧЕСКОЕ
 ОБСЛЕДОВАНИЕ (РАЗВЕДКИ) С ЦЕЛЬЮ ПРОВЕДЕНИЯ
 ГОСУДАРСТВЕННОЙ ИСТОРИКО-КУЛЬТУРНОЙ ЭКСПЕРТИЗЫ
 ЗЕМЕЛЬНОГО УЧАСТКА ПО ОБЪЕКТУ: «СТРОИТЕЛЬСТВО
 ДОПОЛНИТЕЛЬНЫХ ПУТЕЙ НА УЧАСТКЕ САНКТ-ПЕТЕРБУРГ - ГЛАВНЫЙ
 (ВКЛ.) – ОБУХОВО II (ВКЛ.) ПОД СПЕЦИАЛИЗИРОВАННОЕ
 ПАССАЖИРСКОЕ СООБЩЕНИЕ. 1 ЭТАП - СТРОИТЕЛЬСТВО
 ДОПОЛНИТЕЛЬНЫХ ПУТЕЙ НА УЧАСТКЕ САНКТ-ПЕТЕРБУРГ-ГЛАВНЫЙ
 (ВКЛ.) – ОБУХОВО II (ВКЛ.)»

985-01-667405-1-113-ТО

Том 5

Объект по адресу: г. Санкт-Петербург, Центральный район, Невский район, Фрунзенский район, Колпинский район
Основание: Договор № 6674/05-1/2021 от 5 октября 2021 г.,
 ДС №1 к договору № 6674/05-1/2021 от 05 октября 2021 г.
Заказчик: АО «Ленгипротранс»
Исполнитель: ИИМК РАН

Отв. исполнитель  д.и.н. А.В. Поляков

Отв. исполнитель  к.и.н. А.В. Субботин

Санкт-Петербург
 2021

Подп. и дата

Взам. инв. №

Инв. № дубл.

Подп. и дата

Инв. № подл.

СПИСОК ИСПОЛНИТЕЛЕЙ

Руководители работ:

доктор исторических наук

А.В. Поляков

кандидат исторических наук

А.В. Субботин

Заместители руководителя:

мл. науч. сотр.

А.М. Смирнов (ведение

полевого дневника,

фотографическая фиксация,

подготовка иллюстративного

материала, подготовка

исторической справки и

картографического материала)

Соисполнители:

лаборанты

М.И. Бажин

В.А. Корепин

О.А. Фомин

Инв. № подл.	Подп. и дата				Лист 2
	Взам. инв. №				
	Инв. № дубл.				
	Подп. и дата				
Ли	Изм.	№ докум.	Подп.	Дат	985-01-667405-1-113-ТО

Отчет 125 с., 136 рис., 13 источников, 2 прил.

САНКТ-ПЕТЕРБУРГ, ЦЕНТРАЛЬНЫЙ, НЕВСКИЙ, ФРУНЗЕНСКИЙ,
КОЛПИНСКИЙ РАЙОНЫ, АРХЕОЛОГИЧЕСКАЯ РАЗВЕДКА, ШУРФ.

Отчет содержит результаты археологической разведки, произведенной в ноябре 2021 г. на земельном участке по объекту: «Строительство дополнительных путей на участке Санкт-Петербург - Главный (вкл.) – Обухово II (вкл.) под специализированное пассажирское сообщение. 1 этап - строительство дополнительных путей на участке Санкт-Петербург-Главный (вкл.) – Обухово II (вкл.)».

Работы проведены на основании Открытого Листа № 2386-2021 от 10 сентября 2021 г., выданного МК РФ на имя Полякова Андрея Владимировича. Срок действия открытого листа: с 10 сентября 2021 г. по 31 декабря 2021 г. (приложение Б), и Открытого Листа № 2031-2021 от 20 августа 2021 г., выданного МК РФ на имя Субботина Андрея Викторовича. Срок действия открытого листа: с 20 августа 2021 г. по 31 декабря 2021 г. (приложение Б).

Общая протяженность участка обследования составила 14 км.

Цель исследований заключалась в определении наличия или отсутствия объектов культурного, в том числе и археологического, наследия, включенных в реестр, выявленных объектов культурного наследия, либо объектов, обладающих признаками объекта культурного наследия, на обследуемом земельном участке.

В ходе полевых археологических работ произведен натурный осмотр участка, заложено 5 шурфов размером 2х2 м, общей площадью 20 кв. м, с целью выявления культурного слоя на территории обследования.

Объекты культурного наследия, включенные в Единый Государственный реестр памятников истории культуры Российской Федерации, отсутствуют. В ходе работы объектов культурного (археологического) наследия не выявлено. Объекты, обладающие признаками объекта культурного наследия, отсутствуют. Значимый культурный слой не зафиксирован.

Име. № подл.
Подп. и дата
Име. № док.
Взам. инв. №
Име. № док.
Подп. и дата
Име. № подл.

Ли	Изм.	№ докум.	Подп.	Дат

СОДЕРЖАНИЕ

СПИСОК ИСПОЛНИТЕЛЕЙ	2
РЕФЕРАТ	3
НОРМАТИВНО-ПРАВОВАЯ БАЗА	5
ОПРЕДЕЛЕНИЯ И СОКРАЩЕНИЯ	7
ВВЕДЕНИЕ.....	9
1. ИСТОРИЧЕСКАЯ СПРАВКА.....	13
1.1 История освоения исследуемой территории.....	13
1.2 История и топонимика района исследования	16
1.3 Картографический анализ	21
1.4 Археологическая изученность территории обследования.....	22
1.5 Выводы.....	24
2. ФИЗИКО-ГЕОГРАФИЧЕСКАЯ ХАРАКТЕРИСТИКА РАЙОНА РАБОТ.....	26
3. МЕТОДИКА ПОЛЕВЫХ ИССЛЕДОВАНИЙ.....	31
4. ПОЛЕВЫЕ ИССЛЕДОВАНИЯ	34
ЗАКЛЮЧЕНИЕ	41
СПИСОК ИСТОЧНИКОВ И ЛИТЕРАТУРЫ	43
СПИСОК ИЛЛЮСТРАЦИЙ.....	44
АЛЬБОМ ИЛЛЮСТРАЦИЙ.....	48
ПРИЛОЖЕНИЕ А. КОПИЯ ПИСЬМА КОМИТЕТА ПО ГОСУДАРСТВЕННОМУ КОНТРОЛЮ, ИСПОЛЬЗОВАНИЮ И ОХРАНЕ ПАМЯТНИКОВ ИСТОРИИ И КУЛЬТУРЫ ПРАВИТЕЛЬСТВА САНКТ-ПЕТЕРБУРГА	122
ПРИЛОЖЕНИЕ Б. КОПИИ ОТКРЫТЫХ ЛИСТОВ	124

Подп. и дата					
Взам. инв. №					
Инв. № дубл.					
Подп. и дата					
Инв. № подл.					
985-01-667405-1-113-ТО-С					
	Ли	Изм.	№ докум.	Подп.	Дата
	Разраб.	А.В. Субботин		<i>[Подпись]</i>	22.11
	Разраб.	А.В. Поляков		<i>[Подпись]</i>	22.11
	Утв.	Н.Ф. Солосеева		<i>[Подпись]</i>	22.11
Научно-технический отчет					
			Лист	Лист	Листов
				4	125
ИИМК РАН					

Настоящие исследования проводились во исполнение требований ст. 28 Федерального закона № 73-ФЗ от 25 июня 2002 «Об объектах культурного наследия (памятниках истории и культуры) народов Российской Федерации» на основании следующих нормативно-правовых актов:

1. Федеральный Закон РФ "Об объектах культурного наследия (памятниках истории и культуры) народов Российской Федерации" от 25 июня 2002 года № 73-ФЗ;

2. Федеральный Закон РФ "Об охране окружающей природной среды" от 10.01.2002 № 7-ФЗ;

3. Постановление Совета министров СССР "Об охране и использовании памятников истории и культуры" от 16 сентября 1982 г. № 865;

4. Инструкция о порядке учета, обеспечения сохранности, содержания, использования и реставрации недвижимых памятников истории и культуры, утвержденная Приказом Министерства культуры СССР от 13 мая 1986 г. № 203;

5. Инструкция по экологическому обоснованию хозяйственной и иной деятельности Минприроды РФ, утвержденная приказом Минприроды от 29.12.1995 г. № 539;

6. Положение о порядке проведения археологических полевых работ и составления научной отчетной документации, по форме утвержденного постановлением бюро Отделения историко-филологических наук Российской академии наук от «20» июня 2018 г. № 32.;

7. Положение о едином государственном реестре объектов культурного наследия (памятников истории и культуры) народов Российской Федерации (утверждено приказом Министерства культуры РФ от 03.12.2011 № 954);

8. Положение о государственной историко-культурной экспертизе (утверждено Постановлением Правительства Российской Федерации от 15.07.2009 № 569);

Име. № подл.	Подп. и дата
Име. № доубл.	Взам. инв. №
Име. № подл.	Подп. и дата
Име. № подл.	Подп. и дата

Ли	Изм.	№ докум.	Подп.	Дат

9. Методические рекомендации по заполнению паспорта объекта культурного наследия (утверждены приказом Росохранкультуры от 21.06.2010 г. № 100);

10. Постановление правительства Российской Федерации от 20 февраля 2014 г. № 127 «Об утверждении правил выдачи, приостановления и прекращения действия разрешений (открытых листов) на проведение работ по выявлению и изучению объектов археологического наследия»;

11. Методика определения границ территорий объектов археологического наследия (рекомендована письмом Министерства культуры Российской Федерации от 27.01.2012 № 12-01-39/05-АБ);

12. Закон Санкт-Петербурга о границах зон охраны объектов культурного наследия на территории Санкт-Петербурга и режимах использования земель в границах указанных зон и о внесении изменений в закон Санкт-Петербурга «О генеральном плане Санкт-Петербурга и границах зон охраны объектов культурного наследия на территории Санкт-Петербурга» от 19 января 2009 года N 820-7.

Инв. № подл.	Подп. и дата		Взам. инв. №		Инв. №обл.		Подп. и дата		985-01-667405-1-113-ТО	Лист 6
	Ли	Изм.	№ докум.	Подп.	Дат					

ОПРЕДЕЛЕНИЯ И СОКРАЩЕНИЯ

В настоящем научно-техническом отчёте применяются следующие термины с соответствующими определениями:

археологические разведки – проведение на поверхности земли или под водой научных исследований объектов археологического наследия без осуществления земляных работ либо с осуществлением локальных земляных работ с общей площадью не более 20 м² на каждом объекте археологического наследия с исследованием культурного слоя путем заложения шурфов или без таковых, в том числе с полным или частичным изъятием археологических предметов в целях выявления объектов археологического наследия, уточнения сведений о них и (или) планирования мероприятий по обеспечению их сохранности;

культурный слой – слой в земле или под водой, содержащий следы существования человека, время возникновения которых превышает 100 лет и включающий археологические предметы;

поврежденный культурный слой – культурный слой, нарушенный, перемещенный, переотложенный в результате природных процессов, либо антропогенного вмешательства последних 100 лет (обратной засыпки траншей или строительных котлованов ранее откопанным культурным слоем, размыва берегов водоемов, в том числе искусственных и иных подобных процессов);

объект археологического наследия – частично или полностью скрытые в земле или под водой следы существования человека в прошлых эпохах (включая все связанные с такими следами археологические предметы и культурные слои), основным или одним из основных источников информации, о которых являются археологические раскопки или находки;

археологические предметы – движимые вещи, основным или одним из основных источников информации о которых, независимо от обстоятельств их обнаружения, являются археологические раскопки, или находки, в том числе предметы, обнаруженные в результате таких раскопок или находок;

Име. № подл.
Подп. и дата
Име. № док.
Подп. и дата
Име. № док.
Подп. и дата

Ли	Изм.	№ докум.	Подп.	Дат

археологический шурф – прямоугольное в плане разведочное вскрытие грунта, площадь которого может варьировать от 1 до 20 кв. метров;

разрешение (открытый лист) – документ, выдаваемый федеральным органом охраны объектов культурного наследия на основании заключения Российской академии наук и подтверждающий право на проведение одного из видов археологических полевых работ (археологических разведок, археологических раскопок, археологических наблюдений).

Используемые сокращения:

БС – Балтийская система высот 1977 г.

ГКУ ЛО – Государственное Казенное Учреждение Ленинградской области

ИА РАН – Институт археологии Российской академии наук

ИИМК РАН – Институт истории материальной культуры Российской академии наук

ИИМК – Институт истории материальной культуры

ИКЭ – Историко-культурная экспертиза

ИЯЛИ – Институт истории, языка и литературы

ЛОИА – Ленинградское отделение Института археологии

МАЭ РАН – Музей антропологии и этнографии Российской академии наук

МК РФ – Министерство Культуры Российской Федерации

НИЦ – Научно-исследовательский центр

ОАН – Объект археологического наследия

ОКН – Объект культурного наследия

РАН – Российская академия наук

С, В, Ю, З – Север, восток, юг, запад

ФЗ – Федеральный Закон

Име. № подл. Подп. и дата. Име. № док. Взам. инв. №. Име. № док. Подп. и дата. Име. № подл.

Ли	Изм.	№ докум.	Подп.	Дат

985-01-667405-1-113-ТО

Лист

8

В ноябре 2021 г. сотрудниками Отдела охранной археологии ИИМК РАН было произведено историко-культурное научное археологическое обследование (разведки) с целью проведения государственной историко-культурной экспертизы земельного участка по объекту: «Строительство дополнительных путей на участке Санкт-Петербург - Главный (вкл.) – Обухово II (вкл.) под специализированное пассажирское сообщение. 1 этап - строительство дополнительных путей на участке Санкт-Петербург-Главный (вкл.) – Обухово II (вкл.)».

Работы осуществлялись на основании договора № 6674/05-1/2021 от 5 октября 2021 г. и ДС №1 к договору № 6674/05-1/2021 от 05 октября 2021 г., заключенных между ИИМК РАН и АО «Ленгипротранс», а также на основании ст. 28 Федерального закона № 73-ФЗ от 25 июня 2002 «Об объектах культурного наследия (памятниках истории и культуры) народов Российской Федерации», а также Открытого листа №2386-2021, выданного МК РФ на имя Полякова Андрея Владимировича на право проведения археологических разведок с осуществлением локальных земляных работ на территории Выборгского, Калининского, Кировского, Колпинского, Красносельского, Курортного, Петроградского, Петродворцового, Приморского, Пушкинского и Фрунзенского районов г. Санкт-Петербурга в целях выявления объектов археологического наследия, уточнения сведений о них и планирования мероприятий по обеспечению их сохранности (срок действия открытого листа: с 10 сентября 2021 г. по 31 декабря 2021 г.) (приложение Б), и Открытого листа №2031-2021, выданного МК РФ на имя Субботина Андрея Викторовича на право проведения археологических разведок с осуществлением локальных земляных работ на территории Адмиралтейского, Василеостровского, Красногвардейского, Кронштадтского, Московского, Невского и Центрального районов г. Санкт-Петербурга в целях выявления объектов археологического наследия, уточнения сведений о них и планирования мероприятий по обеспечению их сохранности

Име. № подл.	Подп. и дата
Име. № доуб.	Подп. и дата
Име. № инв.	Подп. и дата

Ли	Изм.	№ докум.	Подп.	Дат
----	------	----------	-------	-----

(срок действия открытого листа: с 20 августа 2021 г. по 31 декабря 2021 г.)
(приложение Б).

В соответствии с письмом Комитета по государственному контролю, использованию и охране памятников истории и культуры Правительства Санкт-Петербурга № 07-6245/21-0-1 от 05.08.2021 г., вышеуказанный земельный участок расположен в границах:

– объекта культурного наследия регионального значения «Набережная Обводного канала» (адрес НПА: От Шлиссельбургского моста до Московской ж.д. Основание: Распоряжение мэра Санкт-Петербурга № 108-р от 30.01.1992).

Проектирование и проведение работ по сохранению объектов культурного наследия или его территории должно осуществляться по согласованию с соответствующим государственным органом охраны объектов культурного наследия в порядке, установленном ст. 45 Федерального закона от 24.05.2002 № 73-ФЗ «Об объектах культурного наследия (памятниках истории и культуры) народов Российской Федерации»;

– единой зоны регулирования застройки и хозяйственной деятельности 1 (участок зоны ОЗРЗ-1(31) объектов культурного наследия.

– единой зоны регулирования застройки и хозяйственной деятельности 2 (участок зоны ОЗРЗ-2(31) объектов культурного наследия.

– единой зоны регулирования застройки и хозяйственной деятельности 2 (участок зоны ОЗРЗ-2(12) объектов культурного наследия.

– единой охранной зоны 2 (участок зоны ОЗ-2(13)11) объектов культурного наследия.

– единой охранной зоны 2 (участок зоны ОЗ-2(12)17) объектов культурного наследия.

– вне зон охраны объектов культурного наследия.

Закон Санкт-Петербурга от 19.01.2009 № 820-7 (в редакции, вступившей в силу 01.08.2021) "О границах объединенных зон охраны объектов культурного наследия, расположенных на территории Санкт-Петербурга, режимах

Име. № подл. Подп. и дата Име. № подл. Подп. и дата Име. № подл. Подп. и дата

Ли	Изм.	№ докум.	Подп.	Дат

985-01-667405-1-113-ТО

Лист

10

использования земель и требованиях к градостроительным регламентам в границах указанных зон".

В пределах границ вышеуказанного участка отсутствуют (выявленные объекты) культурного наследия, а также защитная зона объектов культурного наследия.

К границам участка непосредственно не примыкают объекты (выявленные объекты) культурного наследия.

Сведениями об отсутствии на испрашиваемом участке объектов, обладающих признаками объекта культурного наследия (в т.ч. археологического) Комитет не располагает.

Цель проведения разведки на участке обследования – определение наличия или отсутствия объектов культурного, в том числе и археологического наследия, включенных в реестр, выявленных объектов культурного наследия, либо объектов, обладающих признаками объекта культурного наследия.

Задача археологических исследований на участке обследования заключалась в выявлении, фиксации и исследовании остатков археологических (исторических) памятников, культурных слоев, конструкций и сооружений, массовых и индивидуальных находок путем визуального обследования и заложения разведывательных археологических шурфов (археологические разведки).

До начала полевых археологических работ была собрана историко-библиографическая информация, подготовлен комплект ситуационных планов, исторических карт с нанесенными на них границами участка обследования (рис. 5-10).

Общая протяженность участка обследования составила 14 км.

В ходе полевых археологических работ произведен натурный осмотр участка, заложено 5 шурфов размером 2х2 м, общей площадью 20 кв. м. с целью выявления культурного слоя на территории обследования.

Име. № подл. Подп. и дата Име. № подл. Подп. и дата Име. № подл. Подп. и дата

Ли	Изм.	№ докум.	Подп.	Дат

Ориентация и местоположение археологических шурфов определялось красными линиями существующей и исторической застройки и наличием подземных коммуникаций.

Объекты культурного наследия, включенные в Единый Государственный реестр памятников истории культуры Российской Федерации, отсутствуют. В ходе работы объектов культурного (археологического) наследия не выявлено. Объекты, обладающие признаками объекта культурного наследия, отсутствуют. Значимый культурный слой не зафиксирован.

Инв. № подл.	Подп. и дата	Инв. №обл.	Взам. инв. №	Подп. и дата	Ли	Изм.	№ докум.	Подп.	Дат	985-01-667405-1-113-ТО	Лист
											12

1. ИСТОРИЧЕСКАЯ СПРАВКА

Трасса проектируемого объекта проходит по трем районам Санкт-Петербурга – от Московского вокзала в Центральном районе, через Фрунзенский район и заканчивается в историческом районе Обухово – современном Колпинском районе (рис. 1-4).

1.1 История освоения исследуемой территории

Обширные северные части Северной и Средней Европы, покрытые в период оледенения материковым льдом, в связи с постепенным потеплением климата начали оттаивать примерно 20 000 лет тому назад. Предположительно 12000 лет назад граница ледника отступила на северо-запад, задержавшись на несколько сот лет в Южной части Финляндии, на линии гряды Салпаусселька. Результаты исследований, полученные в Финляндии и Северной Норвегии, позволяют предположить, что человек, продвигаясь за стадами диких животных, которые приходили на освободившиеся от ледника территории, стал свидетелем отступления ледника примерно 9000-10000 лет тому назад.

С V-IV тысячелетия до н.э. мелкие общины охотников – рыболовов, постепенно продвигаясь на север и северо-восток, заняли обширные территории вдоль Финского залива и поселились в Приладожье по берегам рек и озёр. Это древнейшее население получило название протосаамы. Обнаруженные археологами предметы позволяют говорить о том, что протосаамы вступили в торговый обмен с районами Прибалтики и Поволжья.

В период неолита, в III тысячелетии до н.э., из Приуралья и Волго-Камского региона на территорию края продвинулись так называемые «волосовские племена», составившие основу для формирования волжско-финского населения. Спустя тысячелетие с юго-запада, из южных районов Прибалтики, сюда пришли древние балто-финские племена. Они вытеснили и частично ассимилировали саамов.

Со II тысячелетия до н.э. и до середины I тысячелетия н.э. происходит переход к элементарному производству, древние формы родового строя

Име. № подл.	Подп. и дата
Име. № док.	Подп. и дата
Име. № док.	Подп. и дата
Име. № док.	Подп. и дата

Ли	Изм.	№ докум.	Подп.	Дат

сменяются патриархально-общинными. Ведущей отраслью хозяйства становится скотоводство, сохраняются охота и рыболовство. Развивается подсечно-огневое земледелие.

На территории региона сложились два родственных угро-финских этнокультурных образования: волжско-финские племена (восточная часть) и балто-финские племена (западная часть). Между ними по долинам рек Ловати и Волхова оставалась «ничейная земля».

В V-VIII вв. происходит освоение области вокруг Ладоги племенами из Средней Финляндии и берегов Ботнического залива, создавшими своеобразную приладожско-карельскую культуру. Карельский перешеек и северное побережье Ладоги занимают карелы (корела). Часть карел обособилась и обосновалась на юге Карельского перешейка и по берегам Невы, положив начало племени ижора (izora, Inkerikot). Это племя дало название Ижорской земле, или Ингрии.

Славяне поселяются в регионе, продвигаясь водными путями с побережья Балтийского моря, и не позже середины VIII в. достигают земель Верхнего Полужья и Северного Поволжья. Некоторые летописи обозначают именно низовья Волхова как место первоначального расселения славян на Северо-Западе, откуда они «прииде и седоша около озера Ильменя», где сложилось первичное «ильменское княжение». Укоренившись, славянское население начинает медленное движение вдоль Волхова и Приладожье, междуречье Волхова и Луги.

Племена, жившие в районе южного берега Финского залива, в том числе воль и ижора, вошли в IX в. в состав Новгородского государства. Территория будущего Санкт-Петербурга в новгородские времена находилась на землях Никольско-Ижорского и Спасско-Городненского погостов Ореховского уезда, входившего в состав Вотской пятины. Писцовая книга 1500 г. свидетельствует о том, что крестьяне выращивали рожь, овес, ячмень и лен. Было развито скотоводство, в некоторых погостах существенную роль играла охота. Рыбная ловля была развита в местностях, лежащих по берегам реки Невы. В XV веке с формированием централизованного Русского государства, к Московским землям были присоединены новгородские, в том числе Вотская пятина. «Освоение

Инв. № подл.	Подп. и дата	Взам. инв. №	Инв. № дубл.	Подп. и дата	Ли	Изм.	№ докум.	Подп.	Дат	985-01-667405-1-113-ТО	Лист

невских берегов – одна из проблем истории русского Северо-Запада. Известно, что, начиная с VIII-X вв., по Неве, проходил международный водный путь, связывавший Восточную Европу с Балтийским регионом. Однако на ее побережье практически не известны следы оседлости этого времени. Не выявлены здесь и археологические памятники более позднего времени – вплоть до XIV столетия».

Первушин остров упоминается в новгородских переписных книгах 1500 г. До основания Петербурга так называли группу островов. Название относили к группе островов, расположенных между реками Мойкой и Фонтанкой – современные Казанский, Коломенский, Покровский и Спасский острова.

В 1612 году по Столбовскому миру земли Приневья отошли к Швеции почти на сто лет. В шведское время земли нижнего течения Невы были подарены королевой Кристиной Бернхарду Стен фон Стеенхузену, немецкому коммерсанту из балтийских провинций. Он прожил здесь до своей смерти в 1648 г.

К началу XVIII века мысли Петра обратились на север, к Балтийскому морю, вблизи которого зачалось русское государство, и которое издавна знали новгородцы, хотя и не упрочились на его берегах. К Неве и Финскому заливу примыкала бедная, малонаселенная страна, некогда подвластная Великому Новгороду. Россия, с её зарождающимся флотом и великими начинаниями, приобрела бы тот морской выход, который так необходим был Петру для его преобразовательных планов.

Осенью 1702 года, у юго-западного побережья Ладожского озера собралось 10 тысяч русского войска с артиллерией. При реке Свири усердно работала корабельная верфь, спуская на воду мелкие суда, годные для действия в Неве. Б.П. Шереметьеву было поручено командование войсками в Ингрии. Но душой и распорядителем военных действий оставался сам Петр. При впадении Охты в Неву, стоял шведский город Ниеншанц. Утром 27 апреля 1703 года Шереметьев со значительными силами подступил к Ниену и приказал ставить батареи. 30 апреля русская артиллерия начала громить крепость. Шведский гарнизон покинул крепость и ушел в Выборг после переговоров. Строится и закрепится на новом месте Петр решил немедленно уже 14 мая он вновь осмотрел невиское устье и

Инв. № подл.	Подп. и дата	Инв. № дубл.	Взам. инв. №	Подп. и дата	Ли	Изм.	№ докум.	Подп.	Дат	985-01-667405-1-113-ТО	Лист
											15

остров впереди нынешней петербургской стороны, и указал там место для храма во имя Апостолов Петра и Павла. Город, заложенный 16 мая, назван был Санкт-Петербургом, в память святого Апостола Петра. Невское устье было в руках Петра. Но приходилось спешно укрепляться на новом месте, чтобы отбиваться от готовившихся к нападениям шведов.

Тем не менее, на малозаселенных территориях начинается строительство не только крепости, но и верфи, заводов, со всей России в новый город порт стоняется народ на строительство. В частности, вдоль Мойки и на острове Первушин началось строительство.

До 1709 года Мойка была южной границей города. В пору основания Санкт-Петербурга Мойка (Мья) вытекала из болотца, лежавшего в южной части нынешнего Марсова поля. Для осушения местности были прорыты каналы.

1.2 История и топонимика района исследования

Московский вокзал.

Московский вокзал был открыт в 1847 году. С 1855 по 1924 год он назывался Николаевским. А до 1930 года он назывался Октябрьским.

Данный вокзал является пассажирским терминалом железнодорожной станцией Санкт-Петербург-Главный. Это один из 5 действующих вокзалов Санкт-Петербурга.

Здание вокзала и конторский корпус являются объектами культурного наследия народов России и охраняются государством.

В начале 1842 года император Николай I повелел приступить к строительству железной дороги между Санкт-Петербургом и Москвой. 11 августа 1842 года был образован департамент железных дорог в котором сосредоточены все распоряжения о постройке новой линии, а впоследствии и всех других ж/д направлений, и линий. Строительство дороги началось летом 1843 года. Дорога строилась двухпутной по кратчайшему направлению длиной около 604 вёрст. 5 мая 1847 года в 10:00 первый пассажирский поезд отправился до села Колпино. Пассажирское движение на этом участке было запущено за 4 года до

Име. № подл.	Подп. и дата
Име. № док.	Подп. и дата
Име. № док.	Подп. и дата
Име. № док.	Подп. и дата

Ли	Изм.	№ докум.	Подп.	Дат

торжественного открытия нового каменного вокзала и дороги в целом. 1 ноября 1851 года состоялось официальное открытие по железной дороге, на всём протяжении от Санкт-Петербурга до Москвы.

Рыбацкое (Рыбная или Рыбацкая слобода) возникло на левом берегу Невы, между речками Мурзинкой и Славянкой, в 1715-1716 году, когда по приказу Петра I сюда были переселены около двухсот семейств рыбаков для снабжения Петербурга (в первую очередь – царского стола) рыбой. В XIX веке слобода превратилась в село, одно из крупнейших на пригородном участке Шлиссельбургского тракта. Жители села вошли в историю XVIII века своим участием в народном ополчении в русско-шведской войне 1788-1790 годов.

К середине XIX века Рыбацкое становится одним из административных и приходских центров Петербургского уезда. К этому времени на территории Рыбацкого размещалось семь кирпичных заводов. К 1897 году в Рыбацком, по данным, числилось 3000 душ при 600 домах.

В 1963 году село Рыбацкое юридически ликвидировано, а его территория включена в городскую черту Ленинграда (Санкт-Петербурга). Начиная с 1986 года на месте старого Рыбацкого построены жилые многоэтажные дома.

В 1902 году было начато строительство железнодорожной линии Санкт-Петербург – Вологда, предусматривающей разъезд Рыбацкое. В 1910 году разъезд был преобразован в полустанок, а после 1912 года – в станцию с мощным путевым развитием.

Исполнительную власть на территории Рыбацкого и близлежащих поселений осуществляло волостное правление. В 1885 году в составе Рыбацкой волости числилось два сельских общества, четыре общины и четыре селения. На начало 1917 года в селе Рыбацком находились: приходская церковь Покрова Пресвятой Богородицы, церковь Казанской иконы Божией Матери на Казанском сельском кладбище; две одноклассные церковно-приходские школы; земская одноклассная школа; рыбацкое высшее начальное училище; двухклассная школа Министерства народного просвещения; Рыбацкий земский амбулаторный пункт; Рыбацкое сельскохозяйственное общество; приходское попечительство;

Име. № подл. Подп. и дата Име. № подл. Подп. и дата Име. № подл. Подп. и дата Име. № подл. Подп. и дата

Ли	Изм.	№ докум.	Подп.	Дат
----	------	----------	-------	-----

985-01-667405-1-113-ТО

Лист

17

Рыбацкое общество взаимной помощи на случай смерти. К этому времени окончательно сложились границы села, его историческая топонимика.

После Февральской революции на территории современного Невского района возникли два административных района – Невский и Обуховский, к которому было причислено Рыбацкое. В начале 1918 года районы объединились, сохранив название Невского. Рыбацкое входило в городскую черту до 1922 года. Снова в городскую черту поселок Рыбацкое попал в 1963 году вместе с населенными пунктами Обухово и Усть-Славянка. Ныне исторический район Рыбацкое, название которого соответствует названию старой слободы, находится между реками Невой, Славянкой, Мурзинкой и линией железной дороги на Волховстрой.

Мурзинка – река в Санкт-Петербурге, левый приток Невы. Названа в 1720-х годах по одноимённой мызе.

Мыза Мурзинка. Поселение здесь было известно еще с XV в. Деревня Мурзинка находилась на берегу Невы в месте впадения в нее реки Мурзинки.

У мызы Мурзинки был разные владельцы. Граф Кирилл Разумовский, унаследовавший дачу после смерти своего брата Алексея Григорьевича Разумовского. После смерти Анны Александровны Серра-Каприола владельцами Мурзинки стали четверо детей Елены Антоновны, урождённой Серра-Каприола, и Степана Фёдоровича Апраксина: Фёдор, Антон, Елена и Елизавета Апраксины. Фёдор скоро умер, его вдова Александра Васильевна вышла замуж. Елена Степановна и Елизавета Степановна стали фрейлинами. Антон Степанович стал единственным владельцем Мурзинки, возместив соответствующие суммы другим наследникам.

А. А. Вяземский стал устраивать здесь летнюю семейную резиденцию с домом-дворцом, службами, садом и парком.

Парк пересекала речка Мурзинка, впадающая в Неву. Усадьба стояла на изгибе Невы. Прямая длинная аллея, проложенная по центру парка за Шлиссельбургским трактом (Прогонный пер.), пересекалась на западе с аллеей, проведенной от Троицкой церкви в селе Александровском.

Име. № подл. Подп. и дата Име. № подл. Подп. и дата Име. № подл. Подп. и дата

Ли	Изм.	№ докум.	Подп.	Дат
----	------	----------	-------	-----

В 1793 г. Мурзинку унаследовала дочь Вяземского Анна Александровна, с 1788 г. состоявшая в браке с герцогом Антонио де Мареска де Серракаприола, неаполитанского посланника. Их дети Никола и Елена выросли в Мурзинке.

В 1820-е гг. Никола, художник-любитель, написал виды Петербурга, Каменного и Крестовского островов, дома Вяземских на Фонтанке, 22 и Мурзинки.

Одноэтажный господский дом с мезонином и бельведером стоял на берегу Невы, перед ним был распланирован полукруглый партер, широко раскрывавшийся в сторону реки. Отсюда открывался вид на село Рыбацкое, тянущееся вдоль реки. Со стороны Шлиссельбургского тракта, на парадном дворе, разбили круглый партер, по сторонам поставили службы, соединенные с усадебным домом оградой. С южной стороны его ограничивала река Мурзинка, с северной прорыли ручей. Каскадом впадавший в Неву.

В 1839 г. Никола (Николай Антонович), назначенный послом Королевства Обеих Сицилий в Париж, покинул Петербург, через год умерла Анна Александровна, и Мурзинка перешла в род Апраксиных: Елена Антоновна, урожденная Серракаприола, вышла замуж за графа Степана Федоровича Апраксина, но умерла рано, в 1820 г. В Мурзинке провели детство сыновья Апраксиных Федор и Антон, которые в 1857 гг. названы официальными владельцами имения. С 1882 г. единственным владельцем стал Антон Степанович, генерал-лейтенант, шталмейстер.

В 1892 г. имение унаследовали вдова Апраксина Мария Дмитриевна, урожденная Рахманова, и сын Степан Антонович, камергер.

В 1900 г. они выделили участок для создания в Мурзинке Маринского училища глухонемых. Там выстроили школу, ферму, мастерские и церковь св. Филиппа по проекту арх. И. П. Претро.

Через четыре года Степан Антонович сделал Мурзинку родовым заповедным имением. Дом существовал еще в 1917 г. (Мурашова, Мыслина, 2009).

Име. № подл. Подл. и дата Име. № подл. Подл. и дата Име. № подл. Подл. и дата

Ли	Изм.	№ докум.	Подп.	Дат
----	------	----------	-------	-----

Александровское. Название исторического района Санкт-Петербурга произошло от бывшего села Александровское (возникло в XVIII веке) возле Шлиссельбургского тракта.

На месте нынешнего проспекта Обуховской обороны в XVIII веке проходила почтовая дорога на Шлиссельбург и Архангельск. С 1733 до 1830-х она именовалась Шлиссельбургская дорога (с 1799 также Архангелогородская дорога), с 1830-х – Шлиссельбургский тракт (название Архангелогородский тракт перестало употребляться в 1880-е). Часть этого тракта стала именоваться проспект Села Александровского – от Куракиной дороги до Церковного переулка (ныне – часть улицы Грибакиных).

19 мая 1931 года проспект Села Александровского переименован вместе с другими частями бывшего Шлиссельбургского тракта в проспект Памяти Обуховской Обороны, а в 1940-е годы он получил современное название – проспект Обуховской Обороны.

С конца XVIII века по Шлиссельбургскому тракту, начиная с прилегающих к Петербургу его участков, начинает формироваться рабочая окраина – промышленная зона, ориентирующаяся не только на тракт, но и на причалы, строительству которых на Неве способствует относительная прямизна берега в этих местах. Село Александровское становится одним из локальных индустриальных центров в этой зоне, часто давая своё имя возникающим здесь производствам: в конце XVIII века – Александровская казённая мануфактура; с 1817 года – карточная фабрика Воспитательного дома. В советское время – Ленинградский комбинат цветной печати (ЛКЦП; проспект Обуховской Обороны, дом 110), до 1970-х годов называвшийся 3-й Ленинградской фабрикой офсетной печати Главполиграфпрома; с 1825 года – Александровский механический и чугунолитейный завод.

Обуховский завод, открытый в 1863 году к югу от села Александровского, тяготеет в большей степени к одноимённому селу.

Име. № подл. Подп. и дата Име. № подл. Подп. и дата Име. № подл. Подп. и дата

Ли	Изм.	№ докум.	Подп.	Дат
----	------	----------	-------	-----

В советскую эпоху расположенный в Александровском Ленинградский комбинат цветной печати был самым массовым, а в послевоенное время единственным производителем игральные карты в СССР.

С середины XIX века в Александровском существовала земледельческая ферма (отсюда название проспекта Александровской фермы и Ново-Александровской улицы).

Со второй половины XIX века Александровское — рабочий район, один из центров революционного движения в Петербурге.

В Александровском произошли основные события «Обуховской обороны» 1901 года.

С 1917 года — Александровское в черте Петрограда. Началась реконструкция Александровского, построены ДК им. В.И. Ленина, многочисленные жилые дома, благоустроен берег Невы.

1.3 Картографический анализ

Для наиболее точного анализа непосредственно участка обследования стоит обратиться к картографическим данным.

На карте бывших губерний Иван-Города, Яма, Копорья и Нэтеборга, составленной в 1827 году штабс-капитаном Бергенгеймом, участок производства работ расположен на территории свободной от деревень и какой-либо хозяйственной застройки. На карте указано состояние местности и все названия на 1676 год (рис. 5).

1855 — Трехверстная военная топографическая карта Российской Империи основана на данных картографической съемки, проведенной с 1846 по 1863 годы (рис. 6). На карте появляется железнодорожное полотно.

1867 — Топографическая карта частей Санкт-Петербургской и Выборгской губерний 1867 г. (рис. 7).

1909 — Карта окрестностей Санкт-Петербурга, составленная Ю. Гашем (рис. 8).

Име. № подл. Подл. и дата Име. № подл. Подл. и дата Име. № подл. Подл. и дата Име. № подл. Подл. и дата

Ли	Изм.	№ докум.	Подп.	Дат
----	------	----------	-------	-----

1939 – Аэрофотоснимки с немецких разведывательных самолётов времён ВОВ (рис. 9).

1942 – Карта РККА Ленинградской области, километровка. Общая карта составлена из отдельных планов, использовавшихся во время Великой Отечественной войны в 1941-1942 годах полевым управлением Ленинградского фронта (рис. 10).

1.4 Археологическая изученность территории обследования

1. В июле 2018 года экспедицией Отдела охранной археологии ИИМК РАН проведена археологическая разведка с осуществлением локальных земляных работ с целью проведения государственной историко-культурной экспертизы земельного участка на земельном участке на объекте "Широтная магистраль скоростного движения. Участок от примыкания к Западному скоростному диаметру до пересечения с Витебским пр., включая транспортный узел на Витебском пр. Подготовка территории строительства". В ходе работ было заложено четыре шурфа общей площадью 16 кв. м с целью выявления культурного слоя на территории обследования. В результате работ объекты археологического наследия не выявлены.

2. В октябре-декабре 2018 года экспедицией Отдела охранной археологии ИИМК РАН проведена археологическая разведка с осуществлением локальных земляных работ с целью проведения государственной историко-культурной экспертизы земельного участка на земельном участке от транспортного узла на пересечении с Витебским проспектом до пересечения с Союзным проспектом в составе объекта: "Широтная магистраль скоростного движения. Участок от транспортного узла на пересечении с Витебским проспектом до пересечения с Союзным проспектом. Подготовка территории строительства". В ходе разведки были заложены 12 шурфов общей площадью 50 кв. м с целью выявления культурного слоя на территории обследования. На обследованном участке выявлен объект археологического наследия: участок сохранившегося культурного слоя, вмещающего остатки фундаментов зданий, относящихся к

Име. № подл.	Подп. и дата
Име. № док.	Подп. и дата
Име. № инв.	Подп. и дата
Име. № инв.	Подп. и дата

Ли	Изм.	№ докум.	Подп.	Дат

985-01-667405-1-113-ТО

Лист

22

историческому району Санкт-Петербурга Стекланный городок, в границах сада 30-летия Октября.

3. В январе 2019 года экспедицией Отдела охранной археологии ИИМК РАН проведена археологическая разведка с осуществлением локальных земляных работ с целью проведения государственной историко-культурной экспертизы земельного участка на объекте по проекту: "Строительство нового складского объекта и нового железнодорожного пути Терминально-логического комплекса Модуль Южный", по адресу: Санкт-Петербург, административные границы Пушкинского и Фрунзенского районов. В ходе разведки были заложены четыре шурфа общей площадью 10 кв. м с целью выявления культурного слоя на территории обследования. В результате работ объекты археологического наследия не выявлены.

4. В мае 2020 г. экспедицией Отдела охранной археологии ИИМК РАН проведена археологическая разведка с осуществлением локальных земляных работ с целью проведения государственной историко-культурной экспертизы земельного участка по объекту "Реконструкция Цимбалинского автодорожного путепровода (литера А, литера Б)" (местонахождение объекта: Санкт-Петербург, Невский район, ул. Цимбалина, Фрунзенский район, ул. Белы Куна). В ходе разведки были заложены два шурфа общей площадью 8 кв. м с целью выявления культурного слоя на территории обследования. В результате работ объекты археологического наследия не выявлены.

5. В сентябре 2020 года экспедицией Отдела охранной археологии ИИМК РАН проведена археологическая разведка с осуществлением локальных земляных работ с целью проведения государственной историко-культурной экспертизы земельного участка по объекту «Центр обслуживания железнодорожных перевозок» Октябрьская железная дорога, расположенному по адресу: Санкт-Петербург, Фрунзенский район, ул. Боровая, д. 55, корп. 4. В ходе разведки были заложены три шурфа общей площадью 12 кв. м. В границах шурфов №№1-3 были выявлены насыпные грунты Нового и Новейшего времени общей мощностью 1,6-2,1 м, ниже которых залегала погребенная почва с находками конца XIX-XX вв.

Изм. № подл. Подп. и дата. Инв. № док. Взам. инв. № Инв. № док. Подп. и дата. Инв. № подл.

Ли	Изм.	№ докум.	Подп.	Дат
----	------	----------	-------	-----

985-01-667405-1-113-ТО

Лист

23

Обнаруженный в шурфах №№ 1-3 слой погребенной почвы с находками конца XIX-XX вв. не представляет интереса в научном плане и не требует постановки на учёт. В результате работ объекты археологического наследия не выявлены.

6. В сентябре 2021 года экспедицией Отдела охранной археологии ИИМК РАН было произведено историко-культурное научное археологическое обследование (разведки) с целью проведения государственной историко-культурной экспертизы земельного участка по объекту: «Разработка проектно-сметной и рабочей документации для реконструкции здания депо в ОСП «Трамвайный парк № 7» по адресу: г. Санкт-Петербург, улица Грибакиных, дом 3 литера Я (инв. № 17010001)», с кадастровым номером 78:12:0007155:3086.

В ходе полевых археологических работ произведен натурный осмотр участка, заложен 1 шурф размерами 2x2 м, общей площадью 4 кв. м., с целью выявления культурного слоя на территории обследования. В ходе работ была собрана коллекция из 20 артефактов. В результате проведенных работ объекты, обладающие признаками объекта культурного наследия на территории, отводимой под строительство, не выявлены.

1.5 Выводы

Таким образом, на основании анализа картографического материала, архивных и литературных источников, были сделаны следующие выводы:

- В ходе архивно-библиографических исследований установлено, что непосредственно на территории исследуемого участка объекты археологического наследия и иные объекты культурного наследия ранее не фиксировались.
- Вся территория обследования входила в зону активного хозяйственного освоения с эпохи Средневековья.
- Значительная часть территории значительно преобразована человеком с момента начала строительства железной дороги. Обнаружение археологических объектов в границах железнодорожного полотна является маловероятным.
- Наиболее перспективными участками с точки зрения обнаружения

Инв. № подл.	Подп. и дата	Инв. № доуб.	Взам. инв. №	Подп. и дата	985-01-667405-1-113-ТО	Лист

сохранившегося культурного слоя является:

- прибрежные зоны водоемов (Ивановский карьер и пруд в створе Большого Смоленского проспекта);
- участок от КАД до проспекта Александровской фермы;
- район исторического поселения и реки Мурзинка.

Инв. № подл.	Подп. и дата	Инв. № дубл.	Взам. инв. №	Подп. и дата	Ли	Изм.	№ докум.	Подп.	Дат	985-01-667405-1-113-ТО	Лист
											25

2. ФИЗИКО-ГЕОГРАФИЧЕСКАЯ ХАРАКТЕРИСТИКА РАЙОНА РАБОТ

Санкт-Петербург расположен на северо-западе России, в пределах Приневской низменности, на прилегающем к устью реки Невы побережье Невской губы Финского залива и на многочисленных островах Невской дельты. Площадь территории города – 1439 кв. км, из них территория высокоплотной, почти сплошной застройки составляет 650 кв. км.

Геологическое строение территории Санкт-Петербурга обусловлено положением на стыке Балтийского кристаллического щита и Русской плиты. На всей территории развита мощная толща (до 1200-1300 м) верхнепротерозойских и палеозойских осадочных пород, образующая осадочный чехол Русской плиты. Они залегают наклонно, со слабым падением под углом 10-20' к юго-востоку и образуют северо-западное крыло гигантской пологой вогнутой складки – Московской синеклизы (впадины). Древние породы перекрыты плащом четвертичных отложений различной мощности (местами более 200 м). Четвертичные отложения продолжают накапливаться в наше время.

В четвертичный период территория города неоднократно покрывалась материковыми льдами, деятельность которых сформировала современный рельеф. Рельеф области сформировался в результате длительного взаимодействия внутренних и внешних сил. Историю формирования области условно делят на три этапа:

1 этап - в доледниковое время вследствие неравномерного тектонического поднятия сформировался денудационно-тектонический рельеф;

2 этап - в четвертичное время территория несколько раз покрывалась ледниками, которые неоднократно стаивали;

3 этап - после стаивания последнего ледникового покрова и спуска озерно-ледниковых водоемов (последние 8-9 тысяч лет) развитие рельефа происходило под влиянием эрозионно-аккумулятивной деятельности рек, абразии и аккумуляции озерных и морских водоемов, эоловой деятельности, карстовых процессов и морфообразования. Значительное поднятие северного побережья Ладожского озера вызвало перемещение водных масс к югу и затопление южного

Име. № подл.	Подп. и дата
Име. № доуб.	Взам. инв. №
Подп. и дата	
Име. № подл.	

Ли	Изм.	№ докум.	Подп.	Дат

побережья этого озера. Результатом такой трансгрессии явилось возникновение реки Невы (4,5-5 тыс. лет назад) м.

До основания Санкт-Петербурга значительная часть территории была заболочена и покрыта лесами.

Почти вся территория Санкт-Петербурга расположена на плоской низкой равнине, имеющей множество древних морских террас. Одна из наиболее известных – Литориновая, начинающаяся в районе станции метро «Автово» и протянувшаяся вдоль проспекта Стачек и всего Петергофского шоссе. Называется по названию Литоринового моря, существовавшего на месте современной Балтики около 7,5-4 тысяч лет назад. На территории центральной части города выделены три террасы Литоринового моря, уступами спускающиеся к Финскому заливу. Каждая из террас имела отличия в строении почвенного покрова и его компонентном составе. Исторический центр города расположен на первой, наиболее низкой, Литориновой морской террасе, которая расчленена рукавами реки Невы, образующими с островами обширную дельту. Почвообразование в дельте реки Невы отличалось высокой динамичностью, связанной с гидрологическим режимом реки и периодическими наводнениями. Каждое затопление открывало новую стадию в развитии почв, определяя специфику процессов синлитогенного почвообразования. В естественном почвенном покрове дельты Невы абсолютно доминировали аллювиальные серогумусовые глеевые почвы. В пределах города террасы сильно изменены человеком, пронизаны улицами с интенсивным движением.

Средняя высота центра города над уровнем моря 5 м. Северные районы имеют высоту от 1 (болота Юнтоловского заказника) до 40 м (Поклонная гора). Южные районы – от 5 до 18 м. И только в южных и кое-где в северных пригородах средняя высота рельефа составляет 50-60 м. Наивысшая точка в границах города находится на Дудергофских высотах и составляет 176 м. Самая низкая сухопутная точка находится в Кронштадте – Доковый бассейн со среднегодовой отметкой уровня воды в 11,4 м ниже нуля Кронштадтского футштока.

Инв. № подл. Подл. и дата Инв. № подл. Подл. и дата Инв. № подл. Подл. и дата

Ли	Изм.	№ докум.	Подп.	Дат
----	------	----------	-------	-----

В палеозое вся эта территория была покрыта морями. Осадочные отложения того времени – песчаники, пески, глины, известняки – покрывают мощной толщей (свыше 200 метров) кристаллический фундамент, состоящий из гранитов, гнейсов и диабазов. Современный рельеф образовался в результате деятельности ледникового покрова (последнее Валдайское оледенение было 12 тысяч лет назад). После отступления ледника образовалось Литориновое море, уровень которого был на 7-9 м выше современного. 4 тысячи лет назад море отступило и образовалась долина реки Невы. Долина сложена озёрно-ледниковыми и постледниковыми отложениями. Последние 2,5 тысячи лет рельеф почти не менялся.

На наиболее возвышенных местах находились небольшие ареалы аллювиальных почв, в профиле которых заметны признаки альфегумусового процесса и подзолообразования.

В прибрежной зоне в результате деятельности прибоя и русловых процессов реки Невы береговая линия на протяжении тысячелетий постоянно изменялась, появлялись и исчезали мелкие заливы, острова меняли свою форму, увеличивались в размерах.

В краевых, как правило, западных, частях островов процессы абразии берега водами реки Невы и Финского залива препятствовали образованию полноразвитых аллювиальных почв. Здесь формировались слаборазвитые маршевые почвы.

Климат Петербурга умеренный, переходный от умеренно-континентального к умеренно-морскому. Такой тип климата объясняется географическим положением и атмосферной циркуляцией характерной для Ленинградской области. Это обуславливается сравнительно небольшим количеством поступающего на земную поверхность и в атмосферу солнечного тепла.

Из-за небольшого количества солнечного тепла влага испаряется медленно. За год в Санкт-Петербурге бывает в среднем 62 солнечных дня. Поэтому, на протяжении большей части года преобладают дни с облачной, пасмурной

Име. № подл. Подп. и дата Име. № подл. Подп. и дата Име. № подл. Подп. и дата

Ли	Изм.	№ докум.	Подп.	Дат
----	------	----------	-------	-----

985-01-667405-1-113-ТО

Лист

28

погодой, рассеянным освещением. В городе наблюдаются так называемые Белые ночи, наступающие 25-26 мая, когда солнце опускается за горизонт не более чем на 9°, и вечерние сумерки практически сливаются с утренними. Заканчиваются белые ночи 16-17 июля. В общей сложности продолжительность белых ночей более 50 дней.

Для города характерна частая смена воздушных масс, обусловленная в значительной степени циклонической деятельностью. Летом преобладают западные и северо-западные ветры, зимой западные и юго-западные.

Общая протяжённость всех водотоков на территории Санкт-Петербурга достигает 282 км, а их водная поверхность составляет около 7 % всей площади. За время существования Санкт-Петербурга гидрологическая сеть города претерпела существенные изменения. Строительство города в низком болотистом месте потребовало сооружения каналов и прудов для осушения. Вынутая при этом земля использовалась для повышения поверхности. В конце XIX века дельта Невы состояла из 48 рек и каналов, образующих 101 остров. С течением времени по мере строительства города многие водоёмы теряли своё первоначальное значение, загрязнялись и засыпались. В XX веке в результате засыпки каналов, проток и рукавов число островов сократилось до 42-х.

Основная водная магистраль города – река Нева, которая впадает в Невскую губу Финского залива, относящегося к Балтийскому морю. Наиболее значительны рукава дельты: Большая и Малая Нева, Большая, Средняя и Малая Невки, Фонтанка, Мойка, Екатерингофка, Крестовка, Карповка, Ждановка, Смоленка, Пряжка, Кронверкский пролив; каналы – Морской канал, Обводный канал, канал Грибоедова, Крюков канал. Основные притоки Невы в черте города: слева – Ижора, Славянка, Мурзинка, справа – Охта, Чёрная речка. Крупнейшие острова в дельте Невы: Васильевский, Петроградский, Крестовский, Декабристов; крупнейший остров в Финском заливе – Котлин. Значительная часть территории Санкт-Петербурга расположена на высотах, не превышающих 1,2-3 м над уровнем моря. Эти районы города подвержены опасности наводнений, связанных главным образом с ветровым нагоном вод в восточной части Финского залива.

Инв. № подл.	Подп. и дата	Инв. № доуб.	Взам. инв. №	Подп. и дата	985-01-667405-1-113-ТО	Лист

Через водные объекты города перекинуто около 800 мостов, в том числе 218 пешеходных.

Зелёные насаждения Санкт-Петербурга и пригородов вместе с водной поверхностью занимают около 40 % городской территории. Общая площадь зелёных насаждений превышает 31 тысячу га, в их числе 68 парков, 166 садов, 730 скверов, 232 бульвара, 750 озеленённых улиц. Парки города расположены в различных ландшафтных условиях: на нижней и верхней террасах побережья Финского залива (парки Стрельны, Петергофа и Ломоносова), моренной равнине (парки города Пушкина), камовых Холмах (Шуваловский парк, Осинвая Роща). Основу ряда парков составляют естественные леса, до сих пор сохранившие свой породный состав (Сосновка, Удельный парк). На окраинах города сохранились лесные массивы, оставшиеся от подзоны южной тайги: Юнтоловский заказник, Ржевский лесопарк, лесные островки вдоль реки Охты, Талинского шоссе, между рекой Невой и железной дорогой на Москву.

Инв. № подл.	Подп. и дата	Инв. № дубл.	Взам. инв. №	Подп. и дата	Ли	Изм.	№ докум.	Подп.	Дат	985-01-667405-1-113-ТО	Лист
											30

3. МЕТОДИКА ПОЛЕВЫХ ИССЛЕДОВАНИЙ

В рамках работ по проведению историко-культурного научного археологического обследования (разведки) с целью проведения государственной историко-культурной экспертизы земельного участка по объекту: «Строительство дополнительных путей на участке Санкт-Петербург - Главный (вкл.) – Обухово II (вкл.) под специализированное пассажирское сообщение. 1 этап - строительство дополнительных путей на участке Санкт-Петербург-Главный (вкл.) – Обухово II (вкл.)» проводилось визуальное обследование объекта и закладка археологических шурфов.

Полевые археологические исследования проводились в соответствии с методическими указаниями и требованиями «Положения о порядке проведения археологических полевых работ и составления научной отчетной документации», утвержденного постановлением Бюро Отделения историко-филологических наук Российской академии наук от 20 июня 2018 г. № 32.

Основная задача проведения археологических исследований на площади планируемого строительства и окружающей территории заключалась в выявлении и фиксации археологических (исторических) памятников, культурных слоев, конструкций и сооружений, сборе и исследовании археологического материала.

Полевые работы включали в себя:

- визуальный осмотр указанной в договоре территории, поиск подъемного материала;
- описание исследуемой территории и ее фотофиксация;
- разбивку археологических шурфов;
- привязка археологических шурфов к ситуационному плану исследуемой территории;
- выборку культурных напластований из шурфов по слоям;
- выявление и изучение археологического материала по слоям;
- фотофиксацию процесса работ;
- фотофиксацию стенок и планиграфии шурфов;

Име. № подл. Подп. и дата Име. № док. Подп. и дата Име. № подл. Подп. и дата

Ли	Изм.	№ докум.	Подп.	Дат
----	------	----------	-------	-----

985-01-667405-1-113-ТО

Лист

31

- описание ландшафтной характеристики обнаруженных объектов и фиксацию их современного состояния;
- ведение полевой документации;
- рекультивацию шурфов.

Применялся стандартный набор методов, используемых при археологических разведках: предварительные архивно-библиографические изыскания, визуальный осмотр местности, осмотр обнажений культурного слоя, поиск подъемного материала, шурфовка.

Натурные полевые исследования проводились в виде осуществления пеших маршрутов на территории участка обследования. Маршруты осуществлялись на всем протяжении пешим порядком. В качестве осевой линии использовались границы проектируемого объекта, предоставленные заказчиком. Все участки детально фиксировались (фото, описание, привязка к карте). При прохождении маршрутов с целью обнаружения выходов культурного слоя и артефактов осматривались встречающиеся обнажения грунта естественного и антропогенного происхождения.

На перспективных для обнаружения памятников археологии участках производилась закладка шурфов, ориентированных по сторонам света, направленных на поиск культурного слоя и древних артефактов. Количество и места расположения шурфов были обусловлены геоморфологическим состоянием местности и степенью освоенности обследуемой территории, и определялось с таким расчетом, чтобы обеспечить полное выявление и определение границ всех объектов археологического наследия, попадающих в пределы обследуемых земельных участков, с учетом историко-библиографических изысканий и существующих методических рекомендаций 1 шурф на 1 км. Размеры шурфов 2x2 м.

Всего в границах обследования для выявления объектов археологического наследия было заложено 5 шурфов размером 2x2 м, общей площадью 20 кв. м.

Разборка грунта в процессе шурфовки производилась вручную по стратиграфическим слоям с разнородными культурными прослойками и соответствующим им общим планиграфическим горизонтам фиксации. Для

Подп. и дата

Взам. инв. №

Инв. № доубл.

Подп. и дата

Инв. № подл.

Ли	Изм.	№ докум.	Подп.	Дат
----	------	----------	-------	-----

985-01-667405-1-113-ТО

Лист

32

выявления структуры плотных поверхностей и удаления грунта в стесненных условиях при расчистке использовались щетки, кисти и совки. Глубина шурфов включала всю толщу напластований, осуществлялась контрольная прокопка верхней части археологически стерильного слоя, подстилающего почвенный горизонт (материка). Проводилась полная фотографическая фиксация обнаруженных объектов, а также всего процесса шурфовочных работ. Все шурфы по окончании работ были засыпаны, почвенное и дерновое покрытие восстановлено.

Все разведочные шурфы, документировались, в том числе фотографически, и фиксировались дневниковыми записями. При фиксации находок и объектов в культурном слое, вычерчивании планов горизонтов снятия, профилей бортов шурфов и разрезов использовалась разработанная в ИИМК РАН в 2010 г. методика электронной фиксации и совмещенный с ней программный комплекс. Чертежи планов и стратиграфических профилей были выполнены при помощи системы автоматизированного проектирования и черчения (САПР) с использованием методов фотограмметрии. Все высотные отметки на планах и разрезах представлены в Балтийской системе высот (далее БС).

Для картирования рекогносцировочных шурфов, выявленных объектов и общевидовых фотографий ландшафтной ситуации использованы имеющиеся в распоряжении экспедиции растровые карты масштаба 1:50000 и 1:100000 в формате JPG, а также топографический план масштаба 1:500 в формате DWG, предоставленный заказчиком. Привязка шурфа на участке землеотвода к системе мировых координат произведена с помощью портативных приборов глобального позиционирования Garmin MONTANA. Географические координаты (широта, долгота), определенные в зависимости от внешних условий приема с точностью 5-20 м с помощью встроенных в геоинформационную систему QGIS программных алгоритмов переведены в местную систему координат МСК-1964.

Основные этапы работ фиксировались с помощью цифровых фотоаппаратов с разрешением не менее 5 Мрх. Для указания масштаба и ориентации по сторонам света при фотографировании использовался набор телескопических реек длиной 4 м с сантиметровыми делениями, двухцветная стрелка «север».

Име. № подл.	Подп. и дата				
	Взам. инв. №				
Име. № док.	Име. № док.				
	Подп. и дата				
Ли	Изм.	№ докум.	Подп.	Дат	985-01-667405-1-113-ТО
					33

4. ПОЛЕВЫЕ ИССЛЕДОВАНИЯ

Участок обследования по объекту: «Строительство дополнительных путей на участке Санкт-Петербург - Главный (вкл.) – Обухово II (вкл.) под специализированное пассажирское сообщение. 1 этап - строительство дополнительных путей на участке Санкт-Петербург-Главный (вкл.) – Обухово II (вкл.)», представляет собой сложную фигуру неправильной формы, протянувшуюся от Московского вокзала на юг до станций Рыбацкое и Обухово II с отводами по обеим сторонам. Территориально трасса объекта расположена в Центральном, Невском, Фрунзенском и Колпинском районах Санкт-Петербурга (рис. 1-4).

Общая протяженность участка обследования составила 14 км.

Основными проектными решениями предусматривается строительство дополнительных путей на участке Санкт-Петербург-Главный – Обухово II ВСЖМ под специализированное пассажирское сообщение. Дополнительные пути будут находиться в общих границах с существующим железнодорожным участком Санкт-Петербург-Главный - Санкт-Петербург-Сортировочный-Московский (парк Обухово). Участок Санкт-Петербург-Главный – Санкт-Петербург-Сортировочный-Московский (парк Обухово) протяженностью 10,4 км является головной частью железнодорожной линии Санкт-Петербург-Главный – Москва-Пассажирская и входит в состав Санкт-Петербургского региона Октябрьской железной дороги.

В состав участка входят пассажирская станция Санкт-Петербург-Главный, грузовая станция Санкт-Петербург-Товарный-Московский, парк Обухово сортировочной станции Санкт-Петербург-Сортировочный-Московский.

На этапе визуального обследования территории вся трасса проектируемого объекта была пройдена по оси железнодорожного полотна пешими маршрутами, производилась фотофиксация актуального состояния территории (рис. 2, 4, 11-92):

Каталог координат точек фотофиксации МСК-1965 г. Санкт-Петербург		
№ т.с.	X	Y
1	82970.509	123805.481

Име. № подл. Подп. и дата Име. № подл. Подп. и дата Име. № подл. Подп. и дата

Ли	Изм.	№ докум.	Подп.	Дат
----	------	----------	-------	-----

985-01-667405-1-113-ТО

Лист

34

2	83093.511	123308.368
3	82988.080	122704.023
4	82940.932	122482.444
5	83064.181	122501.813
6	82974.440	122258.161
7	83041.669	121866.415
8	83227.322	121646.200
9	83311.213	121155.069
10	83622.563	121492.200
11	84150.428	121669.002
12	83857.506	122099.828
13	83152.156	122621.028
14	83327.750	123009.055
15	83490.780	123105.442
16	83687.094	122859.658
17	83789.231	122591.472
18	84980.764	121322.942
19	85927.062	120482.406
20	86687.840	120010.438
21	86800.966	120274.698
22	87337.347	120022.607
23	87909.156	119362.859
24	88719.378	118627.166
25	89496.665	118546.361
26	89720.618	118326.575
27	89615.254	117919.895
28	89439.237	117560.347
29	90568.552	117294.571
30	91708.391	116434.890
31	92321.357	116388.730

В рамках предварительных комплексных научных исследований (анализ картографического материала) были выделены наиболее перспективные зоны с точки зрения вероятности обнаружения объектов археологического наследия: зеленые зоны и территории, свободные от современной застройки в границах полосы землеотвода проектируемого объекта, связанные с существующими и историческими водоемами. В ходе проведения визуального обследования особое внимание уделялось осмотру предварительно выбранных участков – проводился осмотр обнажений грунта естественного и антропогенного характера, береговых линий водоемов, почвенного покрова зеленых зон, визуальный анализ состояния зеленых насаждений.

Подп. и дата

Взам. инв. №

Инв. №докум.

Подп. и дата

Инв. №подл.

Ли	Изм.	№ докум.	Подп.	Дат
----	------	----------	-------	-----

Основные выводы по результатам визуального осмотра территории:

1. В границах зоны проектирования практически отсутствуют участки с непотревоженным почвенным слоем – насыпь железнодорожного полотна и мероприятия по планировке территории полностью исказили естественный рельеф местности, зеленые зоны вдоль трассы существующих путей сформированы на перемещенном грунте;

2. В зоне существующих железнодорожных путей земляные археологические работы нецелесообразны – большая часть железнодорожного полотна устроена на высоких земляных насыпях, покрытых щебнем, мелиоративные каналы на момент проведения работ заполнены водой;

3. Береговая линия водоема в створе Большого Смоленского проспекта полностью сформирована в ходе хозяйственной деятельности человека;

4. В зоне примыкания проектируемого объекта к береговой линии Ивановского карьера расположены существующие железнодорожные пути;

5. С точки зрения вероятности обнаружения объектов археологического наследия наиболее перспективными являются участки пересечения железнодорожного полотна с рекой Мурзинка и территория в границах проектирования к северо-западу от станции Рыбацкое. На этих участках были заложены археологические шурфы.

В ходе полевых археологических работ заложено 5 шурфов размером 2х2 м, общей площадью 20 кв. м. с целью выявления культурного слоя на территории обследования.

Каталог координат шурфов МСК-1964 г. Санкт-Петербург		
№ ш.	X	Y
1	82990.580	122539.238
2	83007.260	122518.986
3	83485.861	122918.752
4	83461.779	122962.664
5	83504.860	122973.062

Име. № подл. Подп. и дата. Име. № док. Взам. инв. №. Име. № док. Подп. и дата. Име. № подл.

Ли	Изм.	№ докум.	Подп.	Дат
----	------	----------	-------	-----

Шурф 1 (рис. 2, 4, 93-100).

Шурф 1 заложен на небольшом относительно ровном участке между двумя железнодорожными насыпями в границах проектируемого объекта в 1,6 км к северо-западу от станции Рыбацкое, в 1,4 км южнее пересечения ЖД полотна с КАД по оси железной дороги.

До начала работ на участке закладки шурфа произрастали относительно молодые лиственные деревья.

Размеры шурфа – 2х2 м. Общая глубина исследований – 40 см от уровня дневной поверхности.

До начала работ поверхность шурфа была задернована.

Под слоем дерна мощностью до 5 см практически сразу зафиксированы материковые отложения – плотный коричневатый суглинок.

По всей видимости, при строительстве насыпей железной дороги почвенный слой на месте производства шурфов был снят, а дерновый слой, фиксируемый на момент проведения работ, сформировался за последние десятилетия.

Археологические артефакты и культурные напластования в ходе разборки заполнения шурфа не зафиксированы.

После окончания работ шурф был рекультивирован до уровня дневной поверхности на момент до начала работ.

Шурф 2 (рис. 2, 4, 101-108).

Шурф 2 заложен на расстоянии 20 метров к северу от шурфа 1 на пространстве между двумя ветками железнодорожных путей.

До начала работ на участке закладки шурфа произрастали относительно молодые лиственные деревья.

Размеры шурфа – 2х2 м. Общая глубина исследований – 40 см от уровня дневной поверхности.

До начала работ поверхность шурфа была задернована.

Име. № подл. Подп. и дата Име. № подл. Подп. и дата Име. № подл. Подп. и дата

Ли	Изм.	№ докум.	Подп.	Дат
----	------	----------	-------	-----

Стратиграфическая ситуация, зафиксированная в шурфе идентична шурфу №1 – под слоем дерна мощностью до 5 см сразу зафиксированы материковые отложения – плотный коричневатый суглинок.

Археологические артефакты и культурные напластования в ходе разборки заполнения шурфа не зафиксированы.

После окончания работ шурф был рекультивирован до уровня дневной поверхности на момент до начала работ.

Шурф 3 (рис. 2, 4, 109-118).

Шурф 3 заложен на середине пути от станции Обухово до станции Рыбацкое на развилке железнодорожных путей, три ветки которых образуют треугольник, по центру которого проходит русло речки Мурзинка. Анализ картографического материала показывает, что это пространство в форме треугольника не застраивалось и не использовалось с момента сооружения железнодорожных путей в XIX веке.

Шурф был заложен на северном левом берегу реки на небольшой холмистой естественной возвышенности. На момент проведения обследования территория заросла кустарником и отдельными крупными лиственными деревьями.

Размеры шурфа – 2х2 м. Общая глубина исследований – 60 см от уровня дневной поверхности.

До начала работ поверхность шурфа была задернована.

Стратиграфическая ситуация (по восточной стенке):

1. Дерн – до 5 см;
2. Темно-коричневая гумусированная супесь – до 35 см;
3. Светло-коричневая плотная супесь/суглинок – на уровне около 40 см от дневной поверхности.

После фиксации материковой поверхности для уточнения структуры подстилающих геологических горизонтов был выполнен контрольный прокоп на глубину 20 см.

Име. № подл. Подп. и дата Име. № подл. Подп. и дата Име. № подл. Подп. и дата

Ли	Изм.	№ докум.	Подп.	Дат
----	------	----------	-------	-----

В заполнении шурфа зафиксированы кирпичный бой, фрагмент бутылочного стекла, фрагмент фаянсовой тарелки с полихромной росписью по внутренней стороне (рис. 118).

После окончания работ шурф был рекультивирован до уровня дневной поверхности на момент до начала работ.

Шурф 4 (рис. 2, 4, 119-127).

Шурф 4 заложен в 20 метрах к юго-востоку от шурфа №3.

Размеры шурфа – 2х2 м. Общая глубина исследований – 50 см от уровня дневной поверхности.

До начала работ поверхность шурфа была задернована.

Стратиграфическая ситуация (по северной стенке):

1. Дёрн – до 5 см;
2. Темно-коричневая гумусированная супесь – до 45 см (в восточной части шурфа мощность почвенного слоя выше, так как, по всей видимости, частично он перекрыт переотложенным грунтом);
3. Светло-коричневая плотная супесь/суглинок – на уровне около 30 - 50 см от дневной поверхности.

В уровне материковой поверхности зафиксированы борозды распашки, пересекающие площадь шурфа в направлениях сторон света.

В заполнении шурфа зафиксирован кирпичный бой.

После окончания работ шурф был рекультивирован до уровня дневной поверхности на момент до начала работ.

Шурф 5 (рис. 2, 4, 128-136).

Шурф 5 заложен в 20 метрах к востоку от шурфа № 3 и в 15 метрах к северу от шурфа № 4.

Размеры шурфа – 2х2 м. Общая глубина исследований – 75 см от уровня дневной поверхности.

До начала работ поверхность шурфа была задернована.

Име. № подл. Подп. и дата Име. № док. Взам. инв. № Име. № док. Подп. и дата Подп. и дата

Ли	Изм.	№ докум.	Подп.	Дат
----	------	----------	-------	-----

Стратиграфическая ситуация (по северной стенке):

1. Дерн – до 5 см;
2. Темно-коричневая гумусированная супесь – до 10 см
3. Переотложенная материковая светло-коричневая супесь/суглинок мощностью до 30 см;
4. Темно-коричневая гумусированная супесь мощностью около 10 см (по всей видимости – слой погребенной почвы, перекрытый отвалом грунта, сформированным при устройстве железнодорожной насыпи);
5. Светло-коричневая плотная супесь/суглинок – на уровне около 33 - 55 см от дневной поверхности.

После фиксации материковой поверхности в северо-восточном углу шурфа был выполнен контрольный прокоп подстилающих материковых слоев на глубину 20 см.

В заполнении шурфа археологические артефакты и признаки наличия культурного слоя не зафиксированы.

После окончания работ шурф был рекультивирован до уровня дневной поверхности на момент до начала работ.

Инв. № подл.	Подп. и дата					
	Взам. инв. №					
	Инв. №обл.					
	Подп. и дата					
	Инв. № подл.					
Ли	Изм.	№ докум.	Подп.	Дат	985-01-667405-1-113-ТО	Лист
						40

ЗАКЛЮЧЕНИЕ

В ходе выполнения научно-исследовательских археологических работ в виде историко-культурного научного археологического обследования (разведки) с целью проведения государственной историко-культурной экспертизы земельного участка по объекту: «Строительство дополнительных путей на участке Санкт-Петербург - Главный (вкл.) – Обухово II (вкл.) под специализированное пассажирское сообщение. 1 этап - строительство дополнительных путей на участке Санкт-Петербург-Главный (вкл.) – Обухово II (вкл.)» были проведены следующие работы:

1. Составление исторической справки по результатам архивно-библиографических и научных изысканий;
2. В рамках визуального обследования была произведена фотофиксация современного состояния застройки и окружающей территории;
3. В ходе проведения археологического обследования заложено 5 шурфов размерами 2х2 м, общей площадью 20 кв. м.

По результатам проведенных работ можно сделать следующие выводы:

Объекты археологического наследия и признаки наличия объектов археологического наследия не обнаружены. Значимый культурный слой в ходе археологических земляных работ не зафиксирован, скрытые архитектурные конструкции и иные объекты, обладающие признаками археологического объекта культурного наследия, не обнаружены. В шурфах №№ 3 и 4 зафиксированы следы распашки и хозяйственного освоения территории рубежа XIX–XX веков. Находки не обнаружены.

Исходя из результатов визуального обследования с учетом строительной истории территории можно с уверенностью предположить, что обнаружение объектов, обладающих признаками объекта археологического наследия на других участках в границах проектирования маловероятно.

Таким образом, на территории участка обследования по объекту: «Строительство дополнительных путей на участке Санкт-Петербург - Главный

Име. № подл.	Подп. и дата	Име. № док.	Взам. инв. №	Подп. и дата

Ли	Изм.	№ докум.	Подп.	Дат
----	------	----------	-------	-----

985-01-667405-1-113-ТО

Лист

41

(вкл.) – Обухово II (вкл.) под специализированное пассажирское сообщение. 1 этап - строительство дополнительных путей на участке Санкт-Петербург-Главный (вкл.) – Обухово II (вкл.)», объекты культурного наследия, включенные в Единый Государственный реестр памятников истории культуры Российской Федерации, отсутствуют. В ходе работы объектов культурного (археологического) наследия не выявлено. Объекты, обладающие признаками объекта культурного наследия, отсутствуют. Значимый культурный слой не зафиксирован.

д.и.н. А.В. Поляков

к.и.н. А.В. Субботин

Име. № подлп	Подп. и дата	Име. № дубл.	Взам. и.и.е. №	Подп. и дата	985-01-667405-1-113-ТО					Лист
										42
Ли	Изм.	№ докум.	Подп.	Дат						

СПИСОК ИСТОЧНИКОВ И ЛИТЕРАТУРЫ

1. Алексеева С.В., Балашов Е.А., Владимирович А.Г. и др. Топонимическая Энциклопедия Санкт-Петербурга. К трехсотлетию Санкт-Петербурга. СПб. 2002.
2. Владимирович А.Г., Ерофеев А.Д. Исторические кварталы Санкт-Петербурга.-Москва: АСТ, 2014.
3. Геологические и экологические риски Санкт-Петербурга, Ольга Томилина, Юлия Меньшова, Галина Савенкова, Игорь Богатырев, Дарья Рябчук, Дмитрий Франк-Каменецкий, Артем Павловский. СПб 2014.
4. Горбачевич К.С., Хабло Е.П. Почему так названы? О происхождении названий улиц, площадей, островов, рек и мостов Санкт-Петербурга. СПб. 2002.
5. История ингерманландских финнов (Inkerin soumalaisten historia) Перевод Д. Орехов., СПб: «Гйоль». 2012.
6. История и культура Ленинградской земли с древнейших времен до наших дней. - 4-е изд. - СПб.: Специальная литература, 2009.
7. Канн П.Я. Прогулки по Петербургу.-СПб, «Палитра» 1994.
8. Кепсу С. Петербург до Петербурга. История устья Невы до основания города Петра. СПб. 2000.
9. Лапшин В.А. Археологическая карта Ленинградской области. Ч.2. Восточные и северные районы. Л., 1995.
10. Мурашова Н.В., Мыслина Л.П. Дворянские усадьбы Санкт-Петербургской губернии. Южное Приладожье: Волховский и Кировский район. СПб.: Алаборг, 2009. – 368 с.
11. Семенцов С.В. Развитие Приневья и Приладожья в VIII-XVII вв. – основа создания Санкт-Петербурга и всей Санкт-Петербургской агломерации// Елагинские чтения. Выпуск 1. СПб. 2003.
12. Сорокин П.Е. О системе расселения в Приневье в допетровское время //Сельская Русь в IX-XVI вв. М. 2008.
13. Сорокин П.Е. Окрестности Петербурга. Из истории ижорской земли. СПб, 2008.

Подп. и дата

Взам. инв. №

Инв. № дубл.

Подп. и дата

Инв. № подл.

Ли	Изм.	№ докум.	Подп.	Дат

985-01-667405-1-113-ТО

Лист

43

СПИСОК ИЛЛЮСТРАЦИЙ

Рис. 1. ЖД_СПб Главный-Обухово II-2021. Участок производства работ на фрагменте карты г. Санкт-Петербурга (yandex.ru).

Рис. 2. ЖД_СПб Главный-Обухово II-2021. Фрагмент карты Санкт-Петербурга с указанием точек съемки видовых фотографий.

Рис. 3. ЖД_СПб Главный-Обухово II-2021. Фрагмент карты Санкт-Петербурга с указанием местоположения археологических шурфов.

Рис. 4. ЖД_СПб Главный-Обухово II-2021. План участка обследования с указанием точек съемки видовых фотографий и месторасположения археологических шурфов на аэрофотоснимке.

Рис. 5. ЖД_СПб Главный-Обухово II-2021. Участок производства работ на карте 1676 года (участок обследования обозначен красным).

Рис. 6. ЖД_СПб Главный-Обухово II-2021. Участок производства работ на карте 1855 года (участок обследования обозначен красным).

Рис. 7. ЖД_СПб Главный-Обухово II-2021. Участок производства работ на карте 1867 года (участок обследования обозначен красным).

Рис. 8. ЖД_СПб Главный-Обухово II-2021. Участок производства работ на карте 1909 года (участок обследования обозначен красным).

Рис. 9. ЖД_СПб Главный-Обухово II-2021. Участок производства работ на аэрофотоснимке 1939 года (участок в районе реки Мурзинка).

Рис. 10. ЖД_СПб Главный-Обухово II-2021. Участок производства работ на карте 1941 года (участок обследования обозначен красным).

Рис. 11. ЖД_СПб Главный-Обухово II-2021. Точка фотофиксации 1, вид на север.

Рис. 12. ЖД_СПб Главный-Обухово II-2021. Точка фотофиксации 1, вид на юг.

Рис. 13. ЖД_СПб Главный-Обухово II-2021. Точка фотофиксации 2, вид на восток.

Рис. 14. ЖД_СПб Главный-Обухово II-2021. Точка фотофиксации 2, вид на запад.

Рис. 15. ЖД_СПб Главный-Обухово II-2021. Точка фотофиксации 3, вид на восток.

Рис. 16. ЖД_СПб Главный-Обухово II-2021. Точка фотофиксации 3, вид на юг.

Рис. 17. ЖД_СПб Главный-Обухово II-2021. Точка фотофиксации 3, вид на север.

Рис. 18. ЖД_СПб Главный-Обухово II-2021. Точка фотофиксации 3, вид на запад.

Рис. 19. ЖД_СПб Главный-Обухово II-2021. Точка фотофиксации 4, вид на восток.

Рис. 20. ЖД_СПб Главный-Обухово II-2021. Точка фотофиксации 4, вид на запад.

Рис. 21. ЖД_СПб Главный-Обухово II-2021. Точка фотофиксации 5, вид на юг.

Рис. 22. ЖД_СПб Главный-Обухово II-2021. Точка фотофиксации 5, вид на запад.

Рис. 23. ЖД_СПб Главный-Обухово II-2021. Точка фотофиксации 5, вид на север.

Рис. 24. ЖД_СПб Главный-Обухово II-2021. Точка фотофиксации 5, вид на восток.

Рис. 25. ЖД_СПб Главный-Обухово II-2021. Точка фотофиксации 6, вид на юг.

Рис. 26. ЖД_СПб Главный-Обухово II-2021. Точка фотофиксации 6, вид на запад.

Рис. 27. ЖД_СПб Главный-Обухово II-2021. Точка фотофиксации 6, вид на северо-запад.

Рис. 28. ЖД_СПб Главный-Обухово II-2021. Точка фотофиксации 6, вид на восток.

Рис. 29. ЖД_СПб Главный-Обухово II-2021. Точка фотофиксации 7, вид на юг.

Рис. 30. ЖД_СПб Главный-Обухово II-2021. Точка фотофиксации 7, вид на север.

Рис. 31. ЖД_СПб Главный-Обухово II-2021. Точка фотофиксации 8, вид на юг.

Рис. 32. ЖД_СПб Главный-Обухово II-2021. Точка фотофиксации 8, вид на запад.

Рис. 33. ЖД_СПб Главный-Обухово II-2021. Точка фотофиксации 8, вид на север.

Подп. и дата

Взам. инв. №

Инв. №докум.

Подп. и дата

Инв. № подл.

Ли	Изм.	№ докум.	Подп.	Дат
----	------	----------	-------	-----

985-01-667405-1-113-ТО

Лист

44

- Рис. 80. ЖД_СПб Главный-Обухово II-2021. Точка фотофиксации 26, вид на юг.
 Рис. 81. ЖД_СПб Главный-Обухово II-2021. Точка фотофиксации 26, вид на запад.
 Рис. 82. ЖД_СПб Главный-Обухово II-2021. Точка фотофиксации 27, вид на север.
 Рис. 83. ЖД_СПб Главный-Обухово II-2021. Точка фотофиксации 27, вид на восток.
 Рис. 84. ЖД_СПб Главный-Обухово II-2021. Точка фотофиксации 28, вид на юг.
 Рис. 85. ЖД_СПб Главный-Обухово II-2021. Точка фотофиксации 28, вид на восток.
 Рис. 86. ЖД_СПб Главный-Обухово II-2021. Точка фотофиксации 28, вид на запад.
 Рис. 87. ЖД_СПб Главный-Обухово II-2021. Точка фотофиксации 29, вид на север.
 Рис. 88. ЖД_СПб Главный-Обухово II-2021. Точка фотофиксации 29, вид на запад.
 Рис. 89. ЖД_СПб Главный-Обухово II-2021. Точка фотофиксации 30, вид на юг.
 Рис. 90. ЖД_СПб Главный-Обухово II-2021. Точка фотофиксации 30, вид на север.
 Рис. 91. ЖД_СПб Главный-Обухово II-2021. Точка фотофиксации 31, вид на юг.
 Рис. 92. ЖД_СПб Главный-Обухово II-2021. Точка фотофиксации 31, вид на север.
 Рис. 93. ЖД_СПб Главный-Обухово II-2021. Местоположение шурфа 1, вид на юг.
 Рис. 94. ЖД_СПб Главный-Обухово II-2021. Шурф 1, дневная поверхность до начала работ, вид на юг.

Рис. 95. ЖД_СПб Главный-Обухово II-2021. Шурф 1, фиксация по уровню окончания работ, вид на север.

Рис. 96. ЖД_СПб Главный-Обухово II-2021. Шурф 1, северная стенка

Рис. 97. ЖД_СПб Главный-Обухово II-2021. Шурф 1, фиксация по уровню окончания работ, вид на запад.

Рис. 98. ЖД_СПб Главный-Обухово II-2021. Шурф 1, фиксация по уровню окончания работ, вид на юг.

Рис. 99. ЖД_СПб Главный-Обухово II-2021. Шурф 1, фиксация по уровню окончания работ, вид на восток.

Рис. 100. ЖД_СПб Главный-Обухово II-2021. Шурф 1 после рекультивации, вид на юг.

Рис. 101. ЖД_СПб Главный-Обухово II-2021. Местоположение шурфа 2, вид на север.

Рис. 102. ЖД_СПб Главный-Обухово II-2021. Шурф 2, дневная поверхность до начала работ, вид на север.

Рис. 103. ЖД_СПб Главный-Обухово II-2021. Шурф 2, фиксация по уровню окончания работ, вид на север.

Рис. 104. ЖД_СПб Главный-Обухово II-2021. Шурф 2, фиксация по уровню окончания работ, вид на запад.

Рис. 105. ЖД_СПб Главный-Обухово II-2021. Шурф 2, фиксация по уровню окончания работ, вид на восток.

Рис. 106. ЖД_СПб Главный-Обухово II-2021. Шурф 2, фиксация по уровню окончания работ, вид на юг.

Рис. 107. ЖД_СПб Главный-Обухово II-2021. Шурф 2, южная стенка, контрольный прокоп материковой поверхности.

Рис. 108. ЖД_СПб Главный-Обухово II-2021. Шурф 2 после рекультивации, вид на север.

Рис. 109. ЖД_СПб Главный-Обухово II-2021. Местоположение шурфа 3, вид на восток.

Рис. 110. ЖД_СПб Главный-Обухово II-2021. Шурф 3, дневная поверхность до начала работ, вид на восток.

Рис. 111. ЖД_СПб Главный-Обухово II-2021. Шурф 3, фиксация по уровню окончания работ, вид на север.

Подп. и дата

Взам. инв. №

Инв. №докум.

Подп. и дата

Инв. №подл.

Ли	Изм.	№ докум.	Подп.	Дат

Рис. 112. ЖД_СПб Главный-Обухово П-2021. Шурф 3, северная стенка.

Рис. 113. ЖД_СПб Главный-Обухово П-2021. Шурф 3, северная стенка, контрольный прокоп материковой поверхности.

Рис. 114. ЖД_СПб Главный-Обухово П-2021. Шурф 3, фиксация по уровню окончания работ, вид на запад.

Рис. 115. ЖД_СПб Главный-Обухово П-2021. Шурф 3, фиксация по уровню окончания работ, вид на восток.

Рис. 116. ЖД_СПб Главный-Обухово П-2021. Шурф 3, фиксация по уровню окончания работ, вид на юг.

Рис. 117. ЖД_СПб Главный-Обухово П-2021. Шурф 3 после рекультивации, вид на восток.

Рис. 118. ЖД_СПб Главный-Обухово П-2021. Шурф 3, фрагмент фаянсовой расписной тарелки.

Рис. 119. ЖД_СПб Главный-Обухово П-2021. Местоположение шурфа 4, вид на север.

Рис. 120. ЖД_СПб Главный-Обухово П-2021. Шурф 4, дневная поверхность до начала работ, вид на север.

Рис. 121. ЖД_СПб Главный-Обухово П-2021. Шурф 4, фиксация по уровню окончания работ, вид на север.

Рис. 122. ЖД_СПб Главный-Обухово П-2021. Шурф 4, северная стенка.

Рис. 123. ЖД_СПб Главный-Обухово П-2021. Шурф 4 после рекультивации, вид на восток.

Рис. 124. ЖД_СПб Главный-Обухово П-2021. Шурф 4, восточная стенка.

Рис. 125. ЖД_СПб Главный-Обухово П-2021. Шурф 4, фиксация по уровню окончания работ, вид на запад.

Рис. 126. ЖД_СПб Главный-Обухово П-2021. Шурф 4, фиксация по уровню окончания работ, вид на юг.

Рис. 127. ЖД_СПб Главный-Обухово П-2021. Шурф 4 после рекультивации, вид на север.

Рис. 128. ЖД_СПб Главный-Обухово П-2021. Местоположение шурфа 5, вид на восток.

Рис. 129. ЖД_СПб Главный-Обухово П-2021. Шурф 5, дневная поверхность до начала работ, вид на восток.

Рис. 130. ЖД_СПб Главный-Обухово П-2021. Шурф 5, фиксация по уровню окончания работ, вид на восток.

Рис. 131. ЖД_СПб Главный-Обухово П-2021. Шурф 5, восточная стенка.

Рис. 132. ЖД_СПб Главный-Обухово П-2021. Шурф 5 фиксация по уровню окончания работ, вид на север.

Рис. 133. ЖД_СПб Главный-Обухово П-2021. Шурф 5, северная стенка.

Рис. 134. ЖД_СПб Главный-Обухово П-2021. Шурф 5, фиксация по уровню окончания работ, вид на запад.

Рис. 135. ЖД_СПб Главный-Обухово П-2021. Шурф 5, фиксация по уровню окончания работ, вид на юг.

Рис. 136. ЖД_СПб Главный-Обухово П-2021. Шурф 5 после рекультивации, вид на восток.

Подп. и дата

Взам. инв. №

Инв. №докум.

Подп. и дата

Инв. № подл.

Ли	Изм.	№ докум.	Подп.	Дат
----	------	----------	-------	-----

Име № подл	Подп. и дата	Вам. инв. №	Име. № дубл.	Подп. и дата

АЛЬБОМ ИЛЛЮСТРАЦИЙ



Рис. 1. ЖД СПб Главный-Обухово II-2021. Участок производства работ на фрагменте карты г. Санкт-Петербурга (yandex.ru).

985-01-667405-1-113-ТО

Изм.	Лист	№ докум.	Подп.	Дата

Лист

48

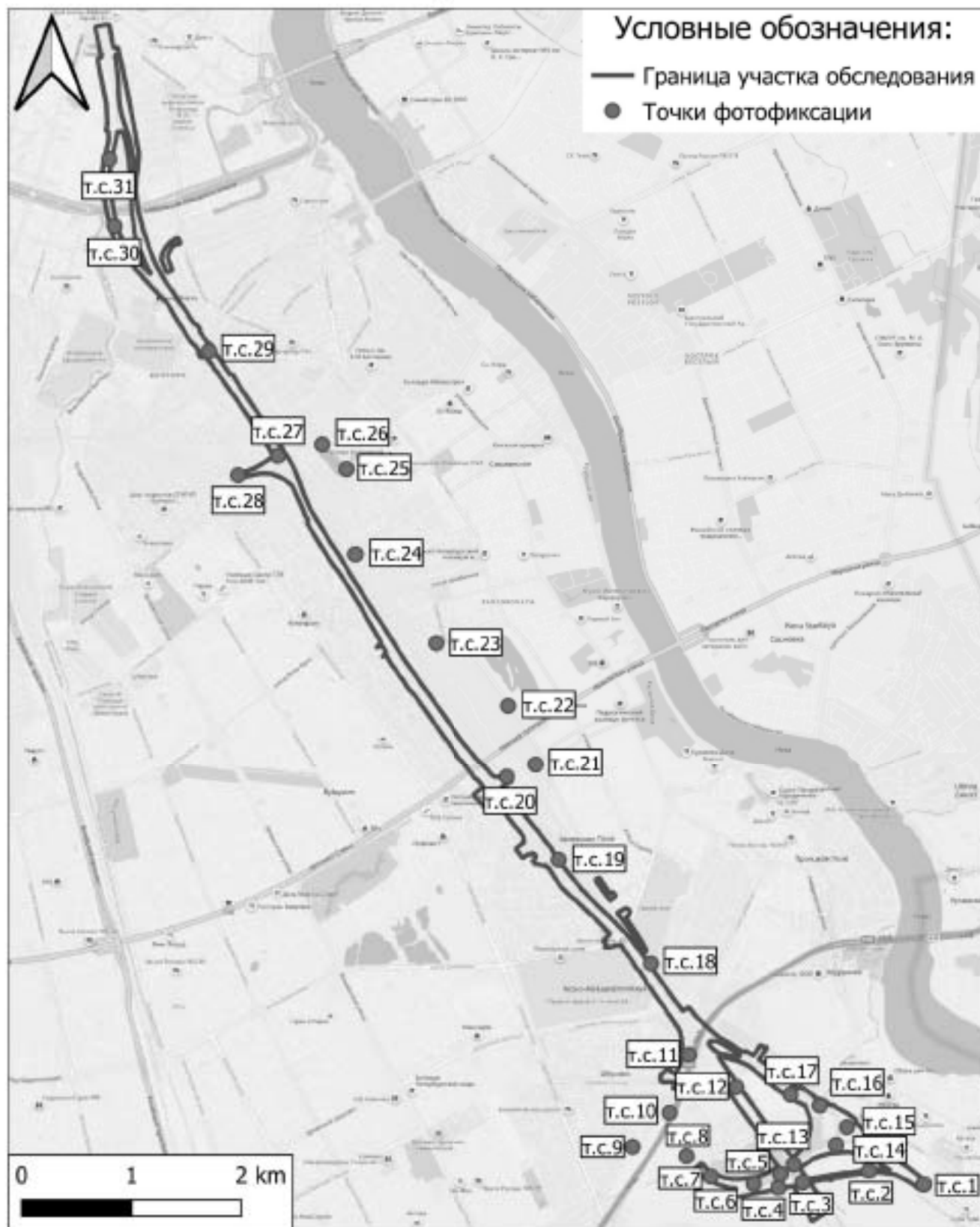


Рис. 2. ЖД_СПб Главный-Обухово II-2021. Фрагмент карты Санкт-Петербурга с указанием точек съемки видовых фотографий.

Подп. и дата

Взам. инв. №

Инв. № дубл.

Подп. и дата

Инв. № подл.

Ли Изм. № докум. Подп. Дат

985-01-667405-1-113-ТО

Лист

49

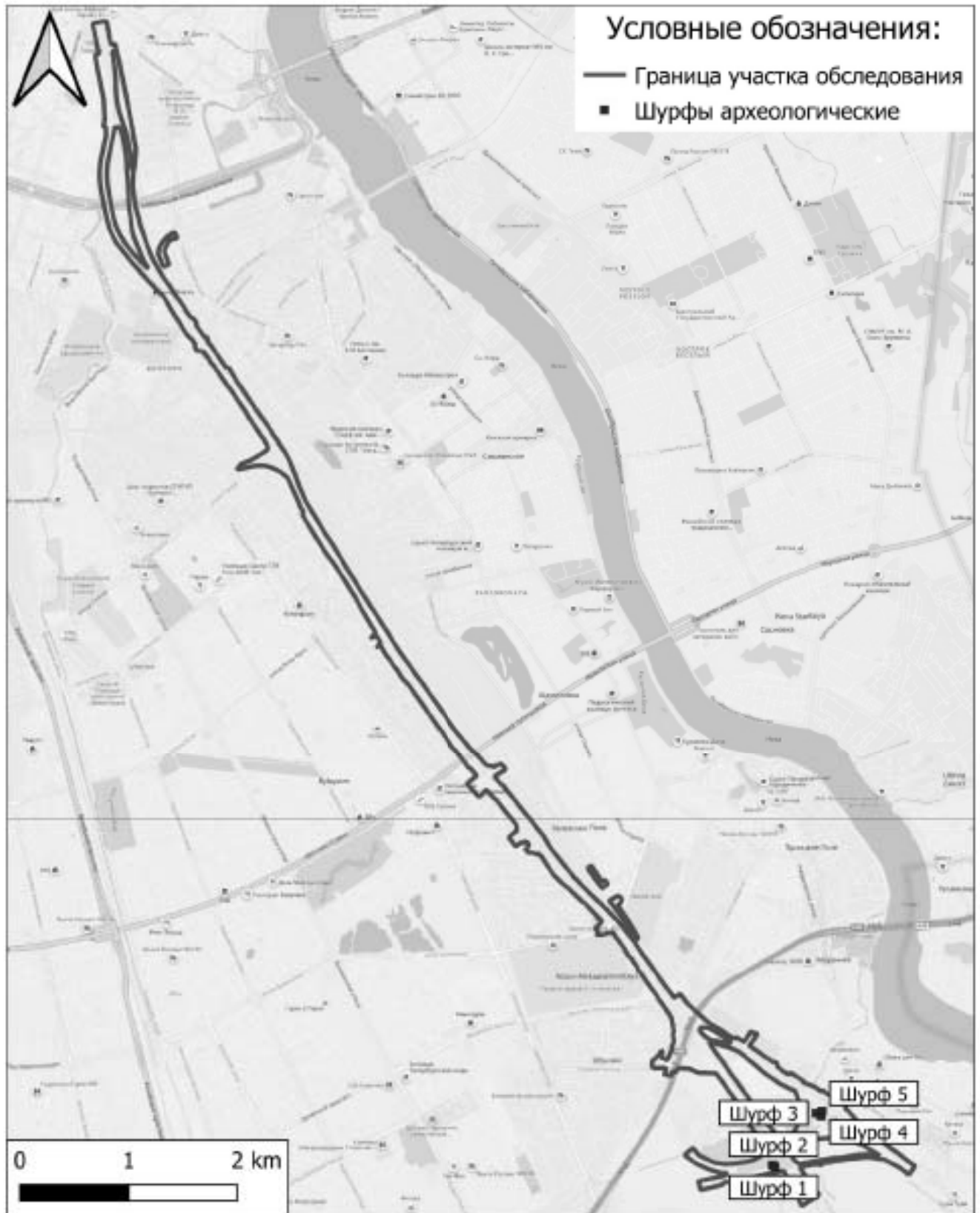


Рис. 3. ЖД_СПб Главный-Обухово II-2021. Фрагмент карты Санкт-Петербурга с указанием местоположения археологических шурфов.

Подп. и дата

Взам. инв. №

Инв. №обл.

Подп. и дата

Инв. №подл.

Ли	Изм.	№ докум.	Подп.	Дат
----	------	----------	-------	-----

985-01-667405-1-113-ТО

Лист

50



Рис. 4. ЖД СПб Главный-Обухово II-2021. План участка обследования с указанием точек съемки видовых фотографий и месторасположения археологических шурфов на аэрофотоснимке.

Подп. и дата

Взам. инв. №

Инв. №объект.

Подп. и дата

Инв. №подп.

Ли	Изм.	№ докум.	Подп.	Дат

985-01-667405-1-113-ТО

Лист

51



Рис. 5. ЖД СПб Главный-Обухово II-2021. Участок производства работ на карте 1676 года (участок обследования обозначен красным).

Подп. и дата

Взам. инв. №

Име. № дубл.

Подп. и дата

Име. № подл.

Ли Изм. № докум. Подп. Дат

985-01-667405-1-113-ТО

Лист

52

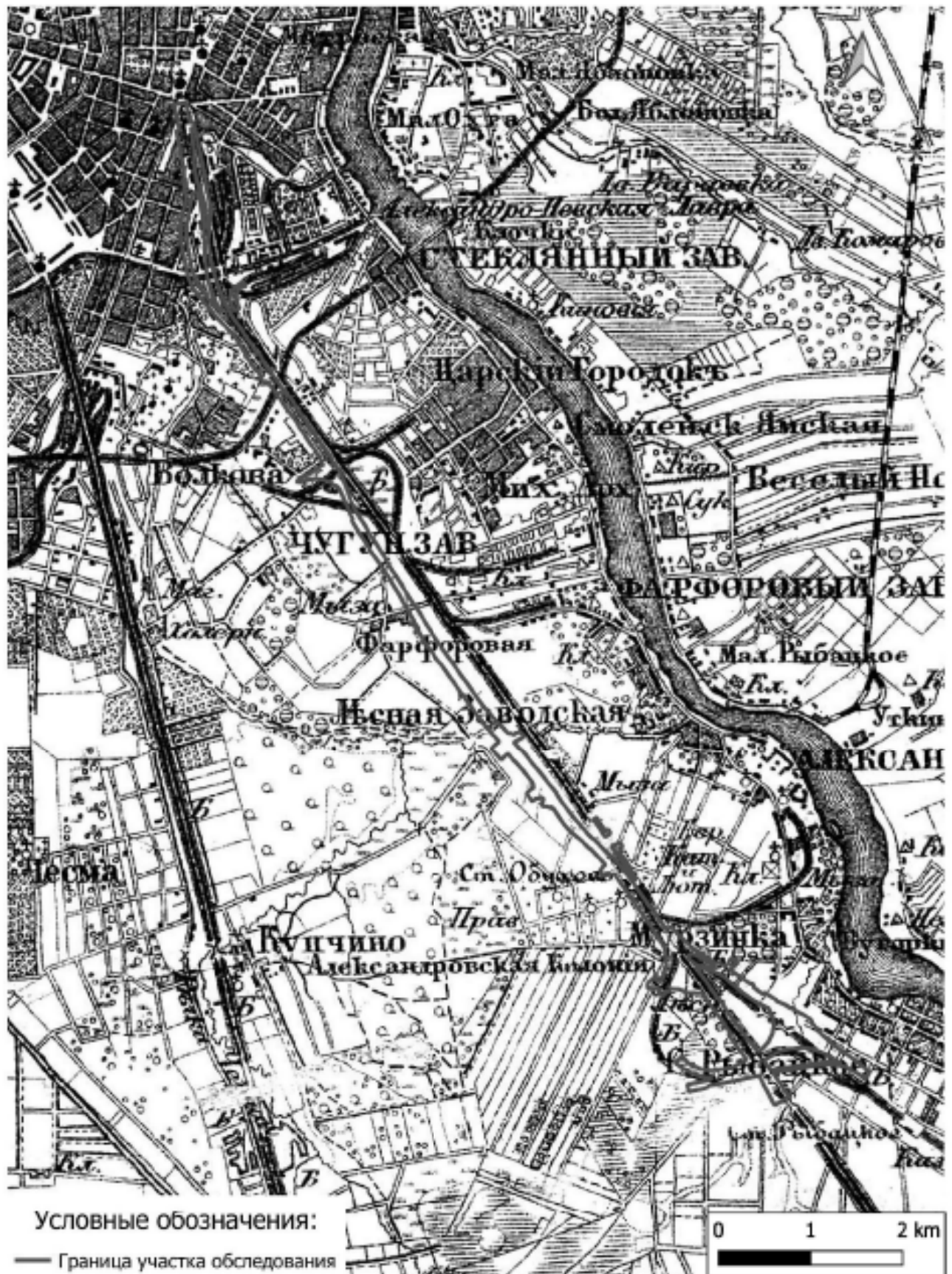


Рис. 6. ЖД СПб Главный-Обухово П-2021. Участок производства работ на карте 1855 года (участок обследования обозначен красным).

Подп. и дата

Взам. инв. №

Инв. № дубл.

Подп. и дата

Инв. № подл.

Ли Изм. № докум. Подп. Дат

985-01-667405-1-113-ТО

Лист

53



Рис. 7. ЖД_СПб Главный-Обухово II-2021. Участок производства работ на карте 1867 года (участок обследования обозначен красным).

Подп. и дата

Взам. инв. №

Име. № дубл.

Подп. и дата

Име. № подл.

Ли Изм. № докум. Подп. Дат

985-01-667405-1-113-ТО

Лист

54



Рис. 8. ЖД СПб Главный-Обухово II-2021. Участок производства работ на карте 1909 года (участок обследования обозначен красным).

Подп. и дата

Име. № док. Взам. инв. №

Име. № док. Подп. и дата

Име. № док. Подп. и дата

Име. № док. Подп. и дата

Ли Изм. № докум. Подп. Дат

985-01-667405-1-113-ТО

Лист

55



Рис. 9. ЖД_СПб Главный-Обухово П-2021. Участок производства работ на аэрофотоснимке 1939 года (участок в районе реки Мурзинка).

Име. № подл.	Подп. и дата	Име. №дубл.	Взам. инв. №	Подп. и дата

Ли	Изм.	№ докум.	Подп.	Дат

985-01-667405-1-113-ТО

Лист

56



Рис. 10. ЖД СПб Главный-Обухово П-2021. Участок производства работ на карте 1941 года (участок обследования обозначен красным).

Подп. и дата

Взам. инв. №

Име. № инв.

Подп. и дата

Име. № подл.

Ли Изм. № докум. Подп. Дат

985-01-667405-1-113-ТО

Лист

57



Рис. 11. ЖД_СПб Главный-Обухово II-2021. Точка фотофиксации 1, вид на север.



Рис. 12. ЖД_СПб Главный-Обухово II-2021. Точка фотофиксации 1, вид на юг.

Подп. и дата

Взам. инв. №

Инв. №фубп.

Подп. и дата

Инв. №подп.

Ли	Изм.	№ докум.	Подп.	Дат
----	------	----------	-------	-----

985-01-667405-1-113-ТО

Лист

58



Рис.

13. ЖД_СПб Главный-Обухово П-2021. Точка фотофиксации 2, вид на восток.



Рис.

14. ЖД_СПб Главный-Обухово П-2021. Точка фотофиксации 2, вид на запад.

Подп. и дата

Взам. инв. №

Инв. №доуб.

Подп. и дата

Инв. №подп.

Ли	Изм.	№ докум.	Подп.	Дат

985-01-667405-1-113-ТО

Лист

59



Рис.

15. ЖД_СПб Главный-Обухово П-2021. Точка фотофиксации 3, вид на восток.



Рис.

16. ЖД_СПб Главный-Обухово П-2021. Точка фотофиксации 3, вид на юг.

Подп. и дата

Взам. инв. №

Инв. №докум.

Подп. и дата

Инв. №подл.

Ли	Изм.	№ докум.	Подп.	Дат

985-01-667405-1-113-ТО

Лист

60



Рис.

17. ЖД_СПб Главный-Обухово П-2021. Точка фотофиксации 3, вид на север.



Рис.

18. ЖД_СПб Главный-Обухово П-2021. Точка фотофиксации 3, вид на запад.

Име. № подл.	Подп. и дата
Име. № инв.	Взам. инв. №
Име. № инв.	Подп. и дата
Име. № инв.	Подп. и дата

Ли	Изм.	№ докум.	Подп.	Дат

985-01-667405-1-113-ТО

Лист

61



Рис.

19. ЖД_СПб Главный-Обухово II-2021. Точка фотофиксации 4, вид на восток.



Рис.

20. ЖД_СПб Главный-Обухово II-2021. Точка фотофиксации 4, вид на запад.

Подп. и дата

Взам. инв. №

Инв. №фубп.

Подп. и дата

Инв. №подп.

Ли	Изм.	№ докум.	Подп.	Дат

985-01-667405-1-113-ТО

Лист

62



Рис.

21. ЖД_СПб Главный-Обухово II-2021. Точка фотофиксации 5, вид на юг.



Рис.

22. ЖД_СПб Главный-Обухово II-2021. Точка фотофиксации 5, вид на запад.

Подп. и дата

Взам. инв. №

Инв. №фубп.

Подп. и дата

Инв. №подп.

Ли	Изм.	№ докум.	Подп.	Дат

985-01-667405-1-113-ТО

Лист

63



Рис.

23. ЖД_СПб Главный-Обухово II-2021. Точка фотофиксации 5, вид на север.



Рис.

24. ЖД_СПб Главный-Обухово II-2021. Точка фотофиксации 5, вид на восток.

Име. № подл.	Подп. и дата	Име. № дубл.	Взам. инв. №	Подп. и дата

Ли	Изм.	№ докум.	Подп.	Дат

985-01-667405-1-113-ТО

Лист

64



Рис.

25. ЖД_СПб Главный-Обухово II-2021. Точка фотофиксации 6, вид на юг.



Рис.

26. ЖД_СПб Главный-Обухово II-2021. Точка фотофиксации 6, вид на запад.

Подп. и дата

Взам. инв. №

Инв. №фубп.

Подп. и дата

Инв. №подп.

Ли	Изм.	№ докум.	Подп.	Дат

985-01-667405-1-113-ТО

Лист

65



Рис.

27. ЖД_СПб Главный-Обухово II-2021. Точка фотофиксации 6, вид на северо-запад.



Рис.

28. ЖД_СПб Главный-Обухово II-2021. Точка фотофиксации 6, вид на восток.

Подп. и дата

Взам. инв. №

Инв. №фубп.

Подп. и дата

Инв. №подп.

Ли	Изм.	№ докум.	Подп.	Дат
----	------	----------	-------	-----

985-01-667405-1-113-ТО

Лист

66



Рис.

29. ЖД_СПб Главный-Обухово II-2021. Точка фотофиксации 7, вид на юг.



Рис.

30. ЖД_СПб Главный-Обухово II-2021. Точка фотофиксации 7, вид на север.

Име. № подл.	Подп. и дата
Име. № дубл.	Взам. инв. №
Подп. и дата	Подп. и дата

Ли	Изм.	№ докум.	Подп.	Дат
----	------	----------	-------	-----

985-01-667405-1-113-ТО

Лист

67



Рис.

31. ЖД_СПб Главный-Обухово II-2021. Точка фотофиксации 8, вид на юг.



Рис.

32. ЖД_СПб Главный-Обухово II-2021. Точка фотофиксации 8, вид на запад.

Име. № подл.	Подп. и дата
Име. № дубл.	Взам. инв. №
Подп. и дата	Подп. и дата

Ли	Изм.	№ докум.	Подп.	Дат
----	------	----------	-------	-----

985-01-667405-1-113-ТО

Лист

68



Рис.

33. ЖД_СПб Главный-Обухово II-2021. Точка фотофиксации 8, вид на север.



Рис.

34. ЖД_СПб Главный-Обухово II-2021. Точка фотофиксации 8, вид на восток.

Подп. и дата

Взам. инв. №

Инв. №фубп.

Подп. и дата

Инв. №подп.

Ли	Изм.	№ докум.	Подп.	Дат

985-01-667405-1-113-ТО

Лист

69



Рис.

35. ЖД_СПб Главный-Обухово II-2021. Точка фотофиксации 9, вид на запад.



Рис.

36. ЖД_СПб Главный-Обухово II-2021. Точка фотофиксации 9, вид на восток.

Име. № подл.	Подп. и дата
Име. № доуб.	Взам. инв. №
Име. № подл.	Подп. и дата
Име. № подл.	Подп. и дата

Ли	Изм.	№ докум.	Подп.	Дат
----	------	----------	-------	-----

985-01-667405-1-113-ТО

Лист

70



Рис.

37. ЖД_СПб Главный-Обухово II-2021. Точка фотофиксации 10, вид на юг.



Рис.

38. ЖД_СПб Главный-Обухово II-2021. Точка фотофиксации 10, вид на север.

Име. № подл.	Подп. и дата
Име. № дубл.	Взам. инв. №
Подп. и дата	Подп. и дата

Ли	Изм.	№ докум.	Подп.	Дат
----	------	----------	-------	-----

985-01-667405-1-113-ТО

Лист

71



Рис.

39. ЖД_СПб Главный-Обухово II-2021. Точка фотофиксации 10, вид на восток.



Рис.

40. ЖД_СПб Главный-Обухово II-2021. Точка фотофиксации 11, вид на юг.

Подп. и дата

Взам. инв. №

Инв. №фубп.

Подп. и дата

Инв. №подп.

Ли	Изм.	№ докум.	Подп.	Дат

985-01-667405-1-113-ТО

Лист

72



Рис.

41. ЖД_СПб Главный-Обухово II-2021. Точка фотофиксации 11, вид на север.



Рис.

42. ЖД_СПб Главный-Обухово II-2021. Точка фотофиксации 12, вид на юг.

Име. № подл.	Подп. и дата
Име. № инв.	Взам. инв. №
Име. № инв.	Подп. и дата
Име. № подл.	Подп. и дата

Ли	Изм.	№ докум.	Подп.	Дат
----	------	----------	-------	-----

985-01-667405-1-113-ТО

Лист

73



Рис.

43. ЖД_СПб Главный-Обухово II-2021. Точка фотофиксации 12, вид на запад.



Рис.

44. ЖД_СПб Главный-Обухово II-2021. Точка фотофиксации 12, вид на север.

Подп. и дата

Взам. инв. №

Инв. №докум.

Подп. и дата

Инв. №подп.

Ли	Изм.	№ докум.	Подп.	Дат

985-01-667405-1-113-ТО

Лист

74



Рис.

45. ЖД_СПб Главный-Обухово II-2021. Точка фотофиксации 12, вид на восток.



Рис.

46. ЖД_СПб Главный-Обухово II-2021. Точка фотофиксации 13, вид на юг.

Подп. и дата

Взам. инв. №

Инв. №фубп.

Подп. и дата

Инв. № подл.

Ли	Изм.	№ докум.	Подп.	Дат

985-01-667405-1-113-ТО

Лист

75



Рис.

47. ЖД_СПб Главный-Обухово II-2021. Точка фотофиксации 13, вид на запад.



Рис.

48. ЖД_СПб Главный-Обухово II-2021. Точка фотофиксации 13, вид на север.

Име. № подл.	Подп. и дата
Име. № дубл.	Взам. инв. №
Име. № подл.	Подп. и дата

Ли	Изм.	№ докум.	Подп.	Дат
----	------	----------	-------	-----

985-01-667405-1-113-ТО

Лист

76



Рис.

49. ЖД_СПб Главный-Обухово II-2021. Точка фотофиксации 14, вид на восток.



Рис.

50. ЖД_СПб Главный-Обухово II-2021. Точка фотофиксации 14, вид на запад.

Подп. и дата

Взам. инв. №

Инв. №фубп.

Подп. и дата

Инв. №подп.

Ли	Изм.	№ докум.	Подп.	Дат

985-01-667405-1-113-ТО

Лист

77



Рис.

51. ЖД СПб Главный-Обухово II-2021. Точка фотофиксации 14, вид на север.



Рис.

52. ЖД СПб Главный-Обухово II-2021. Точка фотофиксации 15, вид на юг.

Име. № подл.	Подп. и дата
Име. № дубл.	Взам. инв. №
Подп. и дата	Подп. и дата

Ли	Изм.	№ докум.	Подп.	Дат
----	------	----------	-------	-----

985-01-667405-1-113-ТО

Лист

78



Рис.

53. ЖД_СПб Главный-Обухово II-2021. Точка фотофиксации 15, вид на запад.



Рис.

54. ЖД_СПб Главный-Обухово II-2021. Точка фотофиксации 15, вид на север.

Подп. и дата

Взам. инв. №

Име. №докум.

Подп. и дата

Име. №подп.

Ли	Изм.	№ докум.	Подп.	Дат

985-01-667405-1-113-ТО

Лист

79



Рис.

55. ЖД_СПб Главный-Обухово II-2021. Точка фотофиксации 15, вид на восток.



Рис.

56. ЖД_СПб Главный-Обухово II-2021. Точка фотофиксации 16, вид на запад.

Име. № подл.	Подп. и дата
Име. № дубл.	Взам. инв. №
Име. № подл.	Подп. и дата
Име. № подл.	Подп. и дата

Ли	Изм.	№ докум.	Подп.	Дат
----	------	----------	-------	-----

985-01-667405-1-113-ТО

Лист

80



Рис.

57. ЖД_СПб Главный-Обухово II-2021. Точка фотофиксации 16, вид на восток.



Рис.

58. ЖД_СПб Главный-Обухово II-2021. Точка фотофиксации 17, вид на север.

Подп. и дата

Взам. инв. №

Инв. №фубп.

Подп. и дата

Инв. №подп.

Ли	Изм.	№ докум.	Подп.	Дат

985-01-667405-1-113-ТО

Лист

81



Рис.

59. ЖД_СПб Главный-Обухово II-2021. Точка фотофиксации 17, вид на юг.



Рис.

60. ЖД_СПб Главный-Обухово II-2021. Точка фотофиксации 18, вид на север.

Подп. и дата

Взам. инв. №

Име. № дубл.

Подп. и дата

Име. № подл.

Ли	Изм.	№ докум.	Подп.	Дат

985-01-667405-1-113-ТО

Лист

82



Рис.

61. ЖД_СПб Главный-Обухово II-2021. Точка фотофиксации 18, вид на юг.



Рис.

62. ЖД_СПб Главный-Обухово II-2021. Точка фотофиксации 19, вид на север.

Име. № подл.	Подп. и дата
Име. № дубл.	Взам. инв. №
Име. № подл.	Подп. и дата

Ли	Изм.	№ докум.	Подп.	Дат
----	------	----------	-------	-----

985-01-667405-1-113-ТО

Лист

83



Рис.

63. ЖД_СПб Главный-Обухово II-2021. Точка фотофиксации 19, вид на юг.



Рис.

64. ЖД_СПб Главный-Обухово II-2021. Точка фотофиксации 20, вид на север.

Подп. и дата

Взам. инв. №

Инв. №фубп.

Подп. и дата

Инв. №подп.

Ли	Изм.	№ докум.	Подп.	Дат

985-01-667405-1-113-ТО

Лист

84



Рис.

65. ЖД_СПб Главный-Обухово II-2021. Точка фотофиксации 20, вид на юг.



Рис.

66. ЖД_СПб Главный-Обухово II-2021. Точка фотофиксации 21, вид на север.

Подп. и дата

Взам. инв. №

Инв. №фубл.

Подп. и дата

Инв. №подл.

Ли	Изм.	№ докум.	Подп.	Дат

985-01-667405-1-113-ТО

Лист

85



Рис.

67. ЖД_СПб Главный-Обухово II-2021. Точка фотофиксации 21, вид на юг.



Рис.

68. ЖД_СПб Главный-Обухово II-2021. Точка фотофиксации 22, вид на север.

Подп. и дата

Взам. инв. №

Инв. №обл.

Подп. и дата

Инв. №подп.

Ли	Изм.	№ докум.	Подп.	Дат
----	------	----------	-------	-----

985-01-667405-1-113-ТО

Лист

86



Рис.

69. ЖД_СПб Главный-Обухово II-2021. Точка фотофиксации 22, вид на юг.



Рис.

70. ЖД_СПб Главный-Обухово II-2021. Точка фотофиксации 22, вид на восток.

Подп. и дата

Взам. инв. №

Инв. №фубп.

Подп. и дата

Инв. №подп.

Ли	Изм.	№ докум.	Подп.	Дат

985-01-667405-1-113-ТО

Лист

87



Рис.

71. ЖД_СПб Главный-Обухово II-2021. Точка фотофиксации 23, вид на север.



Рис.

72. ЖД_СПб Главный-Обухово II-2021. Точка фотофиксации 23, вид на юг.

Подп. и дата

Взам. инв. №

Инв. №обл.

Подп. и дата

Инв. №подп.

Ли	Изм.	№ докум.	Подп.	Дат

985-01-667405-1-113-ТО

Лист

88



Рис.

73. ЖД_СПб Главный-Обухово II-2021. Точка фотофиксации 24, вид на север.



Рис.

74. ЖД_СПб Главный-Обухово II-2021. Точка фотофиксации 24, вид на юг.

Име. № подл.	Подп. и дата
Име. № док.	Подп. и дата
Име. № инв. №	Подп. и дата
Име. № инв. №	Подп. и дата

Ли	Изм.	№ докум.	Подп.	Дат
----	------	----------	-------	-----

985-01-667405-1-113-ТО

Лист

89



Рис.

75. ЖД_СПб Главный-Обухово II-2021. Точка фотофиксации 24, вид на запад.



Рис.

76. ЖД_СПб Главный-Обухово II-2021. Точка фотофиксации 25, вид на север.

Име. № подл.	Подп. и дата
Име. № доуб.	Взам. инв. №
Име. № подл.	Подп. и дата
Име. № подл.	Подп. и дата

Ли	Изм.	№ докум.	Подп.	Дат
----	------	----------	-------	-----

985-01-667405-1-113-ТО

Лист

90



Рис.

77. ЖД_СПб Главный-Обухово II-2021. Точка фотофиксации 25, вид на юг.



Рис.

78. ЖД_СПб Главный-Обухово II-2021. Точка фотофиксации 25, вид на запад.

Име. № подл.	Подп. и дата	Име. № дубл.	Взам. инв. №	Подп. и дата

Ли	Изм.	№ докум.	Подп.	Дат

985-01-667405-1-113-ТО

Лист

91



Рис.

79. ЖД_СПб Главный-Обухово II-2021. Точка фотофиксации 26, вид на север.



Рис.

80. ЖД_СПб Главный-Обухово II-2021. Точка фотофиксации 26, вид на юг.

Подп. и дата

Взам. инв. №

Име. №докум.

Подп. и дата

Име. №подп.

Ли	Изм.	№ докум.	Подп.	Дат

985-01-667405-1-113-ТО

Лист

92



Рис.

81. ЖД_СПб Главный-Обухово II-2021. Точка фотофиксации 26, вид на запад.



Рис.

82. ЖД_СПб Главный-Обухово II-2021. Точка фотофиксации 27, вид на север.

Име. № подл.	Подп. и дата
Име. № дубл.	Взам. инв. №
Подп. и дата	Подп. и дата

Ли	Изм.	№ докум.	Подп.	Дат
----	------	----------	-------	-----

985-01-667405-1-113-ТО

Лист

93



Рис.

83. ЖД_СПб Главный-Обухово II-2021. Точка фотофиксации 27, вид на восток.



Рис.

84. ЖД_СПб Главный-Обухово II-2021. Точка фотофиксации 28, вид на юг.

Подп. и дата

Взам. инв. №

Инв. №объект.

Подп. и дата

Инв. №подп.

Ли	Изм.	№ докум.	Подп.	Дат

985-01-667405-1-113-ТО

Лист

94



Рис.

85. ЖД_СПб Главный-Обухово II-2021. Точка фотофиксации 28, вид на восток.



Рис.

86. ЖД_СПб Главный-Обухово II-2021. Точка фотофиксации 28, вид на запад.

Име. № подл.	Подп. и дата
Име. № дубл.	Взам. инв. №
Име. № подл.	Подп. и дата

Ли	Изм.	№ докум.	Подп.	Дат
----	------	----------	-------	-----

985-01-667405-1-113-ТО

Лист

95



Рис.

87. ЖД_СПб Главный-Обухово II-2021. Точка фотофиксации 29, вид на север.



Рис.

88. ЖД_СПб Главный-Обухово II-2021. Точка фотофиксации 29, вид на запад.

Подп. и дата

Взам. инв. №

Инв. №объект.

Подп. и дата

Инв. №подп.

Ли	Изм.	№ докум.	Подп.	Дат

985-01-667405-1-113-ТО

Лист

96



Рис.

89. ЖД_СПб Главный-Обухово II-2021. Точка фотофиксации 30, вид на юг.



Рис.

90. ЖД_СПб Главный-Обухово II-2021. Точка фотофиксации 30, вид на север.

Подп. и дата

Взам. инв. №

Инв. №фубп.

Подп. и дата

Инв. №подп.

Ли	Изм.	№ докум.	Подп.	Дат

985-01-667405-1-113-ТО

Лист

97



Рис.

91. ЖД_СПб Главный-Обухово П-2021. Точка фотофиксации 31, вид на юг.



Рис.

92. ЖД_СПб Главный-Обухово П-2021. Точка фотофиксации 31, вид на север.

Подп. и дата

Взам. инв. №

Инв. № дубл.

Подп. и дата

Инв. № подл.

Ли	Изм.	№ докум.	Подп.	Дат

985-01-667405-1-113-ТО

Лист

98



Рис. 93. ЖД СПб Главный-Обухово II-2021. Местоположение шурфа 1, вид на юг.



Рис. 94. ЖД СПб Главный-Обухово II-2021. Шурф 1, дневная поверхность до начала работ, вид на юг.

Име. № подл.	Подп. и дата	Взам. инв. №	Подп. и дата

Ли	Изм.	№ докум.	Подп.	Дат

985-01-667405-1-113-ТО

Лист

99



Рис. 95. ЖД_СПб Главный-Обухово II-2021. Шурф 1, фиксация по уровню окончания работ, вид на север.



Рис. 96. ЖД_СПб Главный-Обухово II-2021. Шурф 1, северная стенка

Име. № подл.	Подп. и дата
Име. № дубл.	Взам. инв. №
Име. № подл.	Подп. и дата
Име. № подл.	Подп. и дата

Ли	Изм.	№ докум.	Подп.	Дат
----	------	----------	-------	-----

985-01-667405-1-113-ТО

Лист

100




Рис. 97. ЖД_СПб Главный-Обухово П-2021. Шурф 1, фиксация по уровню окончания работ,
вид на запад.



Рис. 98. ЖД_СПб Главный-Обухово П-2021. Шурф 1, фиксация по уровню окончания работ,
вид на юг.

Име. № подл.	Подп. и дата
Име. № доуб.	Взам. инв. №
Име. № подл.	Подп. и дата
Име. № подл.	Подп. и дата

Ли	Изм.	№ докум.	Подп.	Дат
----	------	----------	-------	-----

985-01-667405-1-113-ТО

Лист

101




Рис. 99. ЖД_СПб Главный-Обухово II-2021. Шурф 1, фиксация по уровню окончания работ, вид на восток.



Рис. 100. ЖД_СПб Главный-Обухово II-2021. Шурф 1 после рекультивации, вид на юг.

Име. № подл.	Подп. и дата
Име. № инв.	Взам. инв. №
Име. № инв.	Подп. и дата
Име. № подл.	Подп. и дата

Ли	Изм.	№ докум.	Подп.	Дат
----	------	----------	-------	-----

985-01-667405-1-113-ТО

Лист

102



Рис. 101. ЖД СПб Главный-Обухово П-2021. Местоположение шурфа 2, вид на север.



Рис. 102. ЖД СПб Главный-Обухово П-2021. Шурф 2, дневная поверхность до начала работ, вид на север.

Име. № подл.	Подп. и дата
Име. № дубл.	Взам. инв. №
Подп. и дата	Подп. и дата

Ли	Изм.	№ докум.	Подп.	Дат
----	------	----------	-------	-----

985-01-667405-1-113-ТО

Лист

103



Рис. 103. ЖД_СПб Главный-Обухово П-2021. Шурф 2, фиксация по уровню окончания работ, вид на север.



Рис. 104. ЖД_СПб Главный-Обухово П-2021. Шурф 2, фиксация по уровню окончания работ, вид на запад.

Име. № подл.	Подп. и дата
Име. № инв.	Взам. инв. №
Име. № инв.	Подп. и дата
Име. № подл.	Подп. и дата

Ли	Изм.	№ докум.	Подп.	Дат

985-01-667405-1-113-ТО

Лист

104



Рис. 105. ЖД_СПб Главный-Обухово II-2021. Шурф 2, фиксация по уровню окончания работ,
ВИД НА ВОСТОК.



Рис. 106. ЖД_СПб Главный-Обухово II-2021. Шурф 2, фиксация по уровню окончания работ,
ВИД НА ЮГ.

Име. № подл.	Подп. и дата
Име. № инв.	Взам. инв. №
Име. № инв.	Подп. и дата
Име. № подл.	Подп. и дата

Ли	Изм.	№ докум.	Подп.	Дат
----	------	----------	-------	-----

985-01-667405-1-113-ТО

Лист

105



Рис. 107. ЖД_СПб Главный-Обухово П-2021. Шурф 2, южная стенка, контрольный прокоп материковой поверхности.



Рис. 108. ЖД_СПб Главный-Обухово П-2021. Шурф 2 после рекультивации, вид на север.

Име. № подл.	Подп. и дата
Име. № док.	Взам. инв. №
Име. № подл.	Име. № док.
Име. № подл.	Подп. и дата
Име. № подл.	Подп. и дата

Ли	Изм.	№ докум.	Подп.	Дат
----	------	----------	-------	-----

985-01-667405-1-113-ТО



Рис. 109. ЖД_СПб Главный-Обухово П-2021. Местоположение шурфа 3, вид на восток.



Рис. 110. ЖД_СПб Главный-Обухово П-2021. Шурф 3, дневная поверхность до начала работ, вид на восток.

Име. № подл.	Подп. и дата
Име. № док.	Подп. и дата
Име. № инв.	Подп. и дата
Име. № инв. №	Подп. и дата
Име. № инв. №	Подп. и дата

Ли	Изм.	№ докум.	Подп.	Дат

985-01-667405-1-113-ТО

Лист

107




Рис. 111. ЖД_СПб Главный-Обухово II-2021. Шурф 3, фиксация по уровню окончания работ, вид на север.



Рис. 112. ЖД_СПб Главный-Обухово II-2021. Шурф 3, северная стенка.

Име. № подл.	Подп. и дата
Име. № дубл.	Взам. инв. №
Име. № подл.	Подп. и дата
Име. № подл.	Подп. и дата

Ли	Изм.	№ докум.	Подп.	Дат
----	------	----------	-------	-----

985-01-667405-1-113-ТО

Лист

108




Рис. 113. ЖД_СПб Главный-Обухово II-2021. Шурф 3, северная стенка, контрольный прокоп материковой поверхности.



Рис. 114. ЖД_СПб Главный-Обухово II-2021. Шурф 3, фиксация по уровню окончания работ, вид на запад.

Инв. № подл.	Подп. и дата
Инв. № инв.	Взам. инв. №
Инв. № инв.	Подп. и дата
Инв. № подл.	Подп. и дата

Ли	Изм.	№ докум.	Подп.	Дат
----	------	----------	-------	-----

985-01-667405-1-113-ТО

Лист

109




Рис. 115. ЖД_СПб Главный-Обухово II-2021. Шурф 3, фиксация по уровню окончания работ,
ВИД НА ВОСТОК.



Рис. 116. ЖД_СПб Главный-Обухово II-2021. Шурф 3, фиксация по уровню окончания работ,
ВИД НА ЮГ.

Име. № подл.	Подп. и дата
Име. № инв.	Взам. инв. №
Име. № инв.	Подп. и дата
Име. № подл.	Подп. и дата

Ли	Изм.	№ докум.	Подп.	Дат

985-01-667405-1-113-ТО

Лист

110



Рис. 117. ЖД_СПб Главный-Обухово II-2021. Шурф 3 после рекультивации, вид на восток.



Рис. 118. ЖД_СПб Главный-Обухово II-2021. Шурф 3, фрагмент фаянсовой расписной тарелки.

Име. № подл.	Подп. и дата	Взам. инв. №	Подп. и дата	Име. № инв.

Ли	Изм.	№ докум.	Подп.	Дат

985-01-667405-1-113-ТО

Лист

111



Рис. 119. ЖД СПб Главный-Обухово П-2021. Местоположение шурфа 4, вид на север.



Рис. 120. ЖД СПб Главный-Обухово П-2021. Шурф 4, дневная поверхность до начала работ, вид на север.

Име. № подл.	Подп. и дата	Взам. инв. №	Подп. и дата	Име. № инв.

Ли	Изм.	№ докум.	Подп.	Дат

985-01-667405-1-113-ТО

Лист

112



Рис. 121. ЖД_СПб Главный-Обухово II-2021. Шурф 4, фиксация по уровню окончания работ, вид на север.



Рис. 122. ЖД_СПб Главный-Обухово II-2021. Шурф 4, северная стенка.

Инв. № подл.	Подп. и дата
Инв. № инв.	Взам. инв. №
Инв. № инв.	Подп. и дата
Инв. № подл.	Подп. и дата

Ли	Изм.	№ докум.	Подп.	Дат
----	------	----------	-------	-----

985-01-667405-1-113-ТО

Лист

113




Рис. 123. ЖД СПб Главный-Обухово П-2021. Шурф 4 после рекультивации, вид на восток.



Рис. 124. ЖД СПб Главный-Обухово П-2021. Шурф 4, восточная стенка.

Име. № подл.	Подп. и дата	Взам. инв. №	Подп. и дата

Ли	Изм.	№ докум.	Подп.	Дат

985-01-667405-1-113-ТО

Лист

114



Рис. 125. ЖД_СПб Главный-Обухово II-2021. Шурф 4, фиксация по уровню окончания работ, вид на запад.




Рис. 126. ЖД_СПб Главный-Обухово II-2021. Шурф 4, фиксация по уровню окончания работ, вид на юг.

Име. № подл.	Подп. и дата
Име. № инв.	Взам. инв. №
Име. № инв.	Подп. и дата
Име. № подл.	Подп. и дата

Ли	Изм.	№ докум.	Подп.	Дат
----	------	----------	-------	-----

985-01-667405-1-113-ТО

Лист
115



Рис. 127. ЖД_СПб Главный-Обухово II-2021. Шурф 4 после рекультивации, вид на север.

Инв. № подл.	Подп. и дата	Име. № дубл.	Взам. инв. №	Подп. и дата
Ли	Изм.	№ докум.	Подп.	Дат
985-01-667405-1-113-ТО				Лист 116



Рис. 128. ЖД СПб Главный-Обухово II-2021. Местоположение шурфа 5, вид на восток.



Рис. 129. ЖД СПб Главный-Обухово II-2021. Шурф 5, дневная поверхность до начала работ, вид на восток.

Подп. и дата

Взам. инв. №

Име. № док. №

Подп. и дата

Име. № подл.

Ли	Изм.	№ докум.	Подп.	Дат

985-01-667405-1-113-ТО

Лист

117



Рис. 130. ЖД_СПб Главный-Обухово II-2021. Шурф 5, фиксация по уровню окончания работ, вид на восток.



Рис. 131. ЖД_СПб Главный-Обухово II-2021. Шурф 5, восточная стенка.

Инв. № подл.	Подп. и дата
Инв. № инв.	Взам. инв. №
Инв. № дубл.	Подп. и дата
Инв. № подл.	Подп. и дата

Ли	Изм.	№ докум.	Подп.	Дат
----	------	----------	-------	-----

985-01-667405-1-113-ТО

Лист

118




Рис. 132. ЖД_СПб Главный-Обухово II-2021. Шурф 5, фиксация по уровню окончания работ, вид на север.



Рис. 133. ЖД_СПб Главный-Обухово II-2021. Шурф 5, северная стенка.

Име. № подл.	Подп. и дата	Взам. инв. №	Подп. и дата	Име. № инв.

Ли	Изм.	№ докум.	Подп.	Дат

985-01-667405-1-113-ТО

Лист

119




Рис. 134. ЖД_СПб Главный-Обухово II-2021. Шурф 5, фиксация по уровню окончания работ, вид на запад.



Рис. 135. ЖД_СПб Главный-Обухово II-2021. Шурф 5, фиксация по уровню окончания работ, вид на юг.

Име. № подл.	Подп. и дата	Взам. инв. №	Подп. и дата

Ли	Изм.	№ докум.	Подп.	Дат

985-01-667405-1-113-ТО

Лист

120



Рис. 136. ЖД_СПб Главный-Обухово П-2021. Шурф 5 после рекультивации, вид на восток.

Име. № подл.	Подп. и дата	Име. № дубл.	Взам. инв. №	Подп. и дата
Ли	Изм.	№ докум.	Подп.	Дат
985-01-667405-1-113-ТО				Лист 121

**ПРИЛОЖЕНИЕ А. КОПИЯ ПИСЬМА КОМИТЕТА ПО
ГОСУДАРСТВЕННОМУ КОНТРОЛЮ, ИСПОЛЬЗОВАНИЮ И ОХРАНЕ
ПАМЯТНИКОВ ИСТОРИИ И КУЛЬТУРЫ ПРАВИТЕЛЬСТВА САНКТ-
ПЕТЕРБУРГА**



ПРАВИТЕЛЬСТВО САНКТ-ПЕТЕРБУРГА

КОМИТЕТ ПО ГОСУДАРСТВЕННОМУ
КОНТРОЛЮ, ИСПОЛЬЗОВАНИЮ
И ОХРАНЕ ПАМЯТНИКОВ ИСТОРИИ
И КУЛЬТУРЫ

САНКТ-ПЕТЕРБУРГСКОЕ
ГОСУДАРСТВЕННОЕ КАЗЕННОЕ
УЧРЕЖДЕНИЕ
"ЦЕНТР ИНФОРМАЦИОННОГО
ОБЕСПЕЧЕНИЯ ОХРАНЫ ОБЪЕКТОВ
КУЛЬТУРНОГО НАСЛЕДИЯ"
(СПб ГКУ ЦИОООКИ)

ул. Золотого Ресла, д. 1-3, Санкт-Петербург, 191001
тел. (812) 417-2222
<http://ciiooki.kgior.gov.spb.ru>

Главному инженеру
АО «Ленгипротранс»
Тимошину А.Е.

kolodkinayue@lgt.ru

№07-6245/21-0-1 от 05.08.2021

№ 07-6245/21-0-0 от 05.08.2021

На № 631363 от 05.08.2021

На Ваше обращение сообщаем, что земельный участок по объекту: «Строительство дополнительных путей на участке Санкт-Петербург-Главный (вкл.) - Обухово II (вкл.) под специализированное пассажирское сообщение. 1 этап: Строительство дополнительных путей на участке Санкт-Петербург-Главный (вкл.) – Обухово (вкл.)» Местонахождение объекта: г. Санкт-Петербург, Центральный, Невский и Фрунзенский районы расположен в границах:

– объекта культурного наследия регионального значения «Набережная Обводного канала» (адрес НПА: От Шлиссельбургского моста до Московской ж.д. Основание: Распоряжение мэра Санкт-Петербурга № 108-р от 30.01.1992).

Проектирование и проведение работ по сохранению объектов культурного наследия или его территории должно осуществляться по согласованию с соответствующим государственным органом охраны объектов культурного наследия в порядке, установленном ст. 45 Федерального закона от 24.05.2002 № 73-ФЗ «Об объектах культурного наследия (памятниках истории и культуры) народов Российской Федерации»;

- единой зоны регулирования застройки и хозяйственной деятельности 1 (участок зоны ОЗРЗ-1(31) объектов культурного наследия.
- единой зоны регулирования застройки и хозяйственной деятельности 2 (участок зоны ОЗРЗ-2(31) объектов культурного наследия.
- единой зоны регулирования застройки и хозяйственной деятельности 2 (участок зоны ОЗРЗ-2(12) объектов культурного наследия.
- единой охранной зоны 2 (участок зоны ОЗ-2(13)11) объектов культурного наследия.
- единой охранной зоны 2 (участок зоны ОЗ-2(12)17) объектов культурного наследия.
- вне зон охраны объектов культурного наследия.

Сырцова Е.П.
(812)417-43-46

ДОКУМЕНТ ПОДПИСАН
ЭЛЕКТРОННОЙ ПОДПИСЬЮ

Сертификат 4CD98D0079AC20A1484288ACB088812
Владислав Коробков Елена Валентиновна
действителен с 20.11.2020 до 20.11.2021

Подп. и дата
Взам. инв. №
Инв. №дубл.
Подп. и дата
Инв. № подл.

Ли	Изм.	№ докум.	Подп.	Дат

985-01-667405-1-113-ТО

Лист

122

Закон Санкт-Петербурга от 19.01.2009 № 820-7 (в редакции, вступившей в силу 01.08.2021) "О границах объединенных зон охраны объектов культурного наследия, расположенных на территории Санкт-Петербурга, режимах использования земель и требованиях к градостроительным регламентам в границах указанных зон".

В пределах границ вышеуказанного участка отсутствуют (выявленные объекты) культурного наследия, а также защитная зона объектов культурного наследия.

К границам участка непосредственно не примыкают объекты (выявленные объекты) культурного наследия.

Сведениями об отсутствии на испрашиваемом участке объектов, обладающих признаками объекта культурного наследия (в т.ч. археологического) Комитет не располагает.

Заказчик работ в соответствии со ст. 28, 30, 31, 32, 36, 45.1 Федерального закона обязан:

– обеспечить проведение и финансирование историко-культурной экспертизы земельного участка, подлежащего воздействию земляных, строительных, хозяйственных и иных работ, путем археологической разведки, в порядке, установленном ст. 45.1 Федерального закона

– представить в Комитет документацию, подготовленную на основе археологических полевых работ, содержащую результаты исследований, в соответствии с которыми определяется наличие или отсутствие объектов, обладающих признаками объекта культурного наследия на земельном участке, подлежащем воздействию земляных, строительных, хозяйственных и иных работ, а также заключение государственной историко-культурной экспертизы указанной документации (либо земельного участка).

16.06.2021 г. опубликован приказ Министерства Культуры РФ (далее – МК РФ) от 30.10.2020 №1295 «Об утверждении предмета охраны, границ территории и требований к градостроительным регламентам в границах территории исторического поселения федерального значения город Санкт-Петербург» (далее – историческое поселение).

Земельный участок частично расположен в границах территории исторического поселения, утвержденного вышеуказанным приказом МК РФ.

Начальник отдела информации об объектах культурного наследия и режимах зон охраны

Е.В. Коробкова

Сырцова Е.П.
(812)417-43-46

Име. № подл.	Подп. и дата
Име. №дубл.	Взам. инв. №
Подп. и дата	
Подп. и дата	

Ли	Изм.	№ докум.	Подп.	Дат

985-01-667405-1-113-ТО

Лист

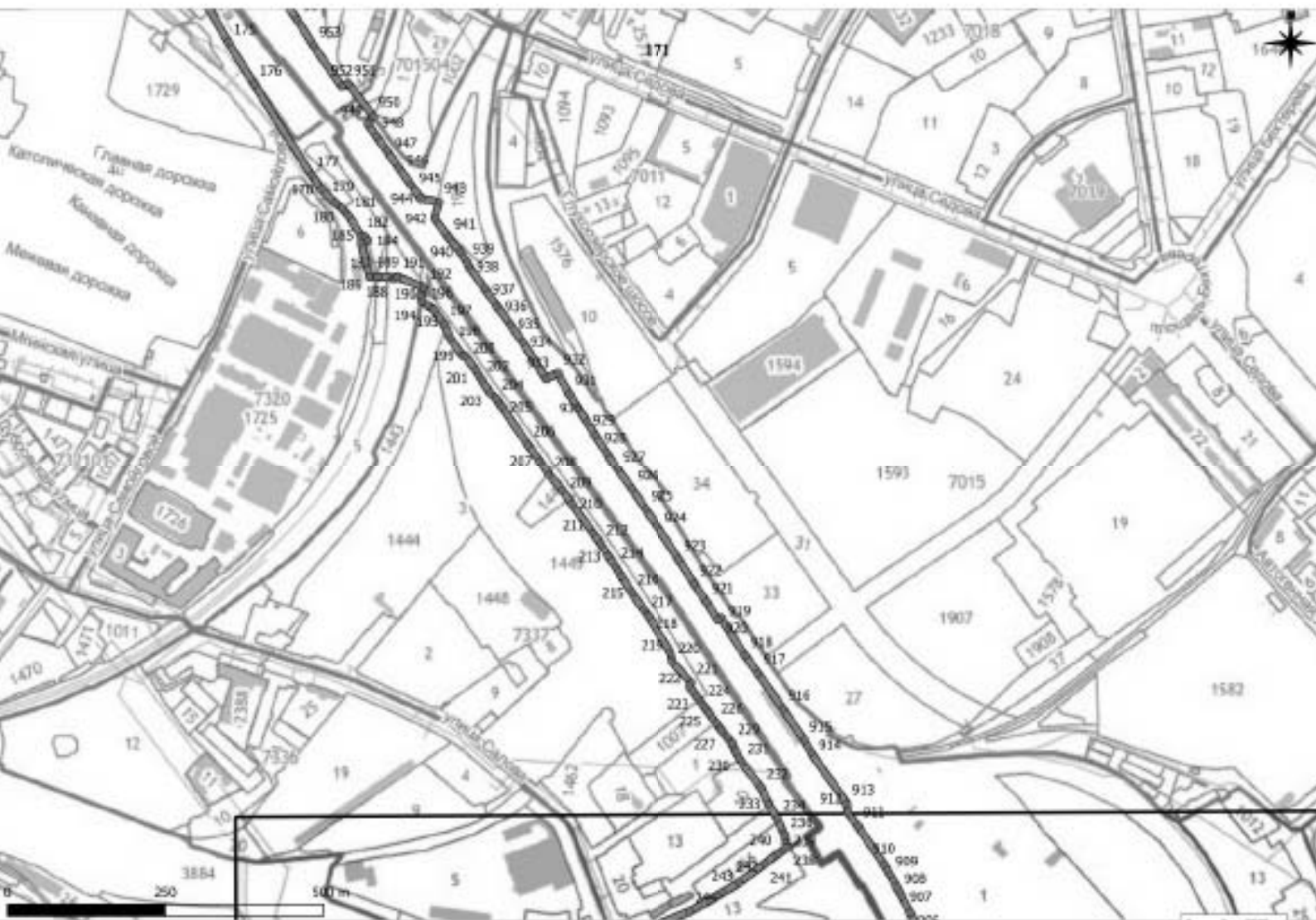
123

Приложение 4

**Схема расположения земельного участка
на кадастровой карте территории**

Схема расположения земельного участка по объекту: "Строительство дополнительных путей на участке Санкт-Петербург - Главный (вкл.) - Обухово II (вкл.) под специализированное пассажирское сообщение." Местонахождение объекта: г. Санкт-Петербург, Центральный, Невский, Фрунзенский и Колпинский районы на публичной кадастровой карте РФ

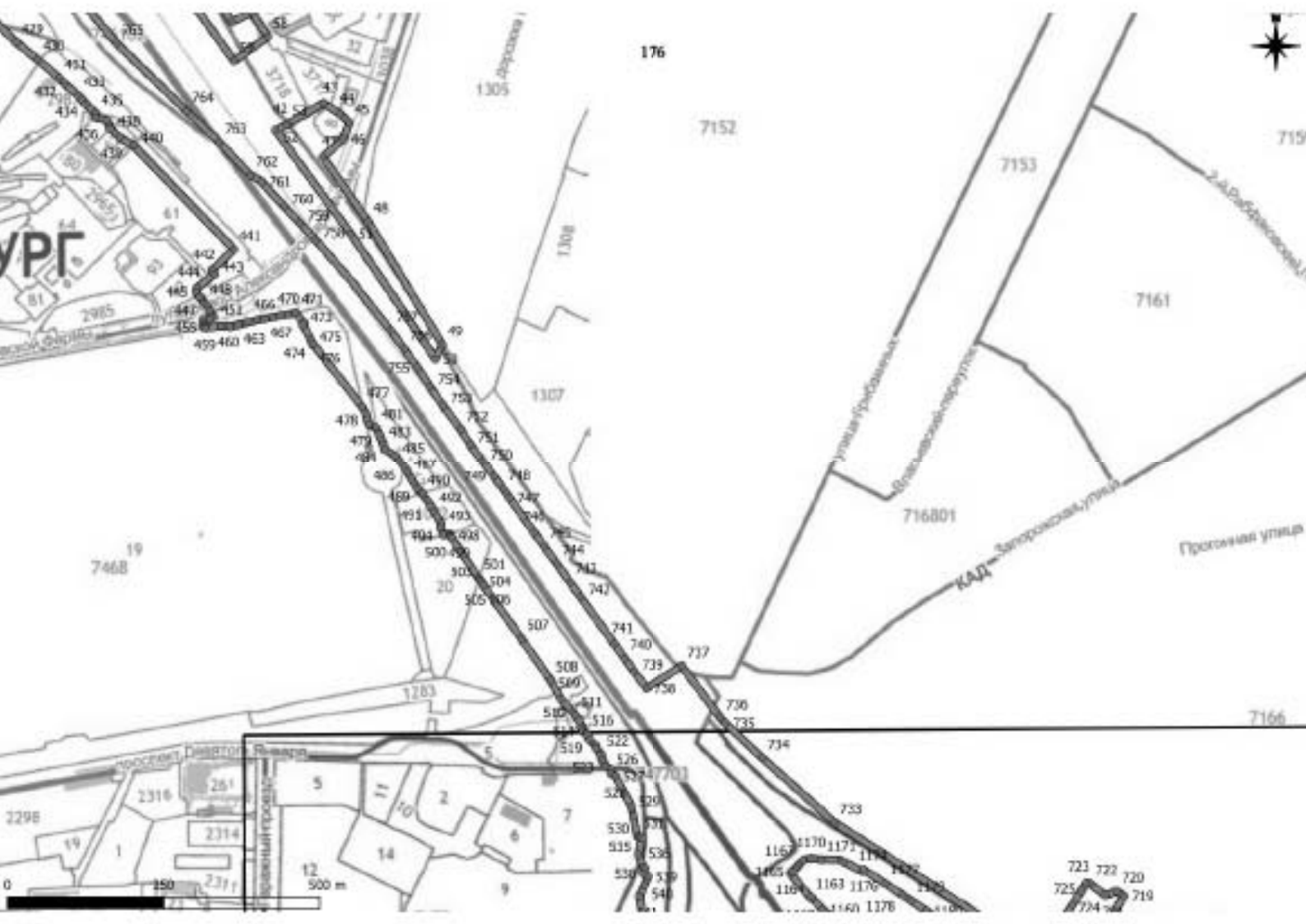


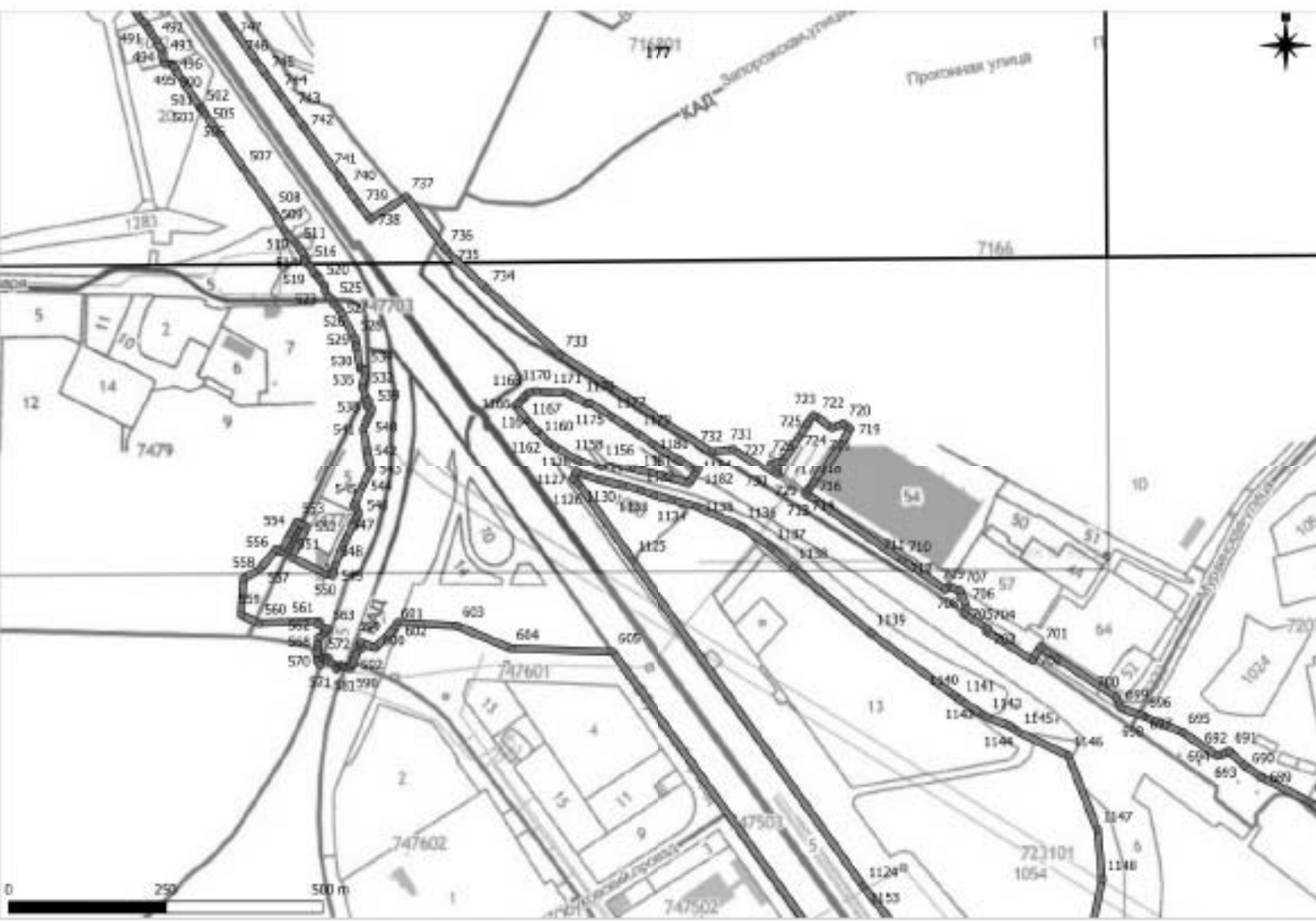


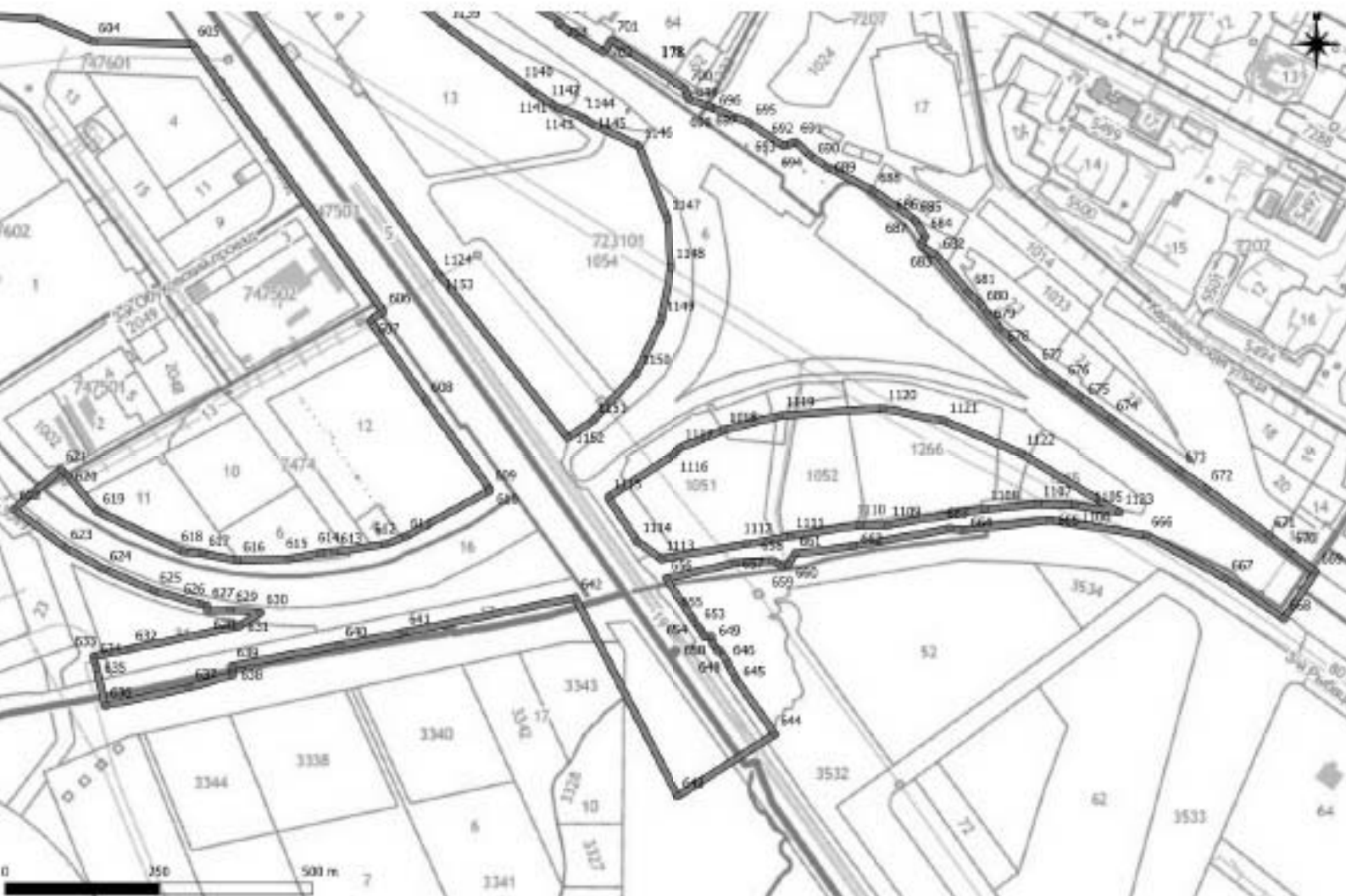












N	X	Y	N	X	Y	N	X	Y
1	116477.0019	93279.57749	67	116477.0019	93279.57749	133	116435.1185	91386.6892
2	116300.3452	93184.468	68	116467.954	93337.51325	134	116437.2509	91384.85921
3	116371.2835	92829.23825	69	116425.7415	93330.26346	135	116441.679	91376.075
4	116611.4386	92623.61108	70	116415.6197	93383.23974	136	116445.1355	91368.96906
5	116657.4386	92370.44128	71	116383.8251	93549.64775	137	116451.813	91351.85
6	116655.3589	92343.32923	72	116258.6893	93528.13864	138	116459.739	91341.478
7	116643.4951	92197.91004	73	116265.0123	93492.38521	139	116468.483	91325.28532
8	116635.2725	92190.30625	74	116317.796	93244.6276	140	116477.1382	91311.68443
9	116613.7632	92191.67666	75	116280.1918	93237.08203	141	116484.9833	91497.50141
10	116613.4484	92228.82801	76	116359.2852	92829.56314	142	116487.556	91495.962
11	116614.5398	92297.95438	77	116366.8305	92700.41179	143	116488.558	91494.674
12	116391.7668	92410.02915	78	116371.0584	92699.09835	144	116494.0064	91484.88462
13	116383.6454	92451.84892	79	116367.5643	92687.85096	145	116505.0062	91470.90558
14	116380.7218	92466.55387	80	116370.2554	92641.78779	146	116509.47	91466.142
15	116375.4941	92483.57612	81	116369.7236	92639.84821	147	116513.266	91461.134
16	116345.1865	92382.2625	82	116362.4659	92642.21619	148	116525.9229	91444.3995
17	116506.355	92702.0795	83	116360.7888	92637.07595	149	116535.8478	91432.16165
18	116301.2241	92716.85674	84	116370.4878	92633.91145	150	116548.1638	91416.47825
19	116486.459	92792.91688	85	116354.7471	92577.93876	151	116558.8998	91403.99833
20	116477.5112	92854.86207	86	116379.852	92569.13488	152	116568.1533	91391.85433
21	116473.016	92927.12223	87	116380.511	92532.035	153	116579.8192	91377.28405
22	116471.5222	93029.25184	88	116383.3612	92510.24242	154	116593.2689	91360.8804
23	116466.4687	93070.03087	89	116379.689	92494.89377	155	116606.9871	91343.25882
24	116456.8379	93144.30413	90	116379.8246	92480.59233	156	116617.3897	91331.03809
25	116442.0827	93236.63146	91	116378.6383	92476.94824	157	116639.2523	91304.68428
26	116436.5181	93269.46132	92	116377.298	92472.698	158	116649.5951	91293.43373
27	116860.8758	91406.42285	93	116376.5616	92472.93415	159	116660.753	91281.13606
28	116863.2495	91429.64263	94	116375.4248	92469.47573	160	116689.3191	91250
29	116872.521	91468.48506	95	116365.3791	92420.98502	161	116686.6969	91246.76364
30	116901.1145	91519.48489	96	116346.9338	92329.42825	162	116716.879	91214.952
31	116932.3998	91554.10364	97	116343.6815	92315.02994	163	116733.3655	91198.02321
32	116979.6972	91588.34892	98	116340.0925	92298.08269	164	116767.4925	91161.46356
33	117012.3744	91603.05062	99	116330.374	92268.66454	165	116773.757	91153.395
34	117035.6058	91551.46458	100	116334.4058	92267.33254	166	116782.869	91145.32062
35	117004.3668	91543.69272	101	116333.2624	92260.52812	167	116809.7563	91116.06429
36	116994.6151	91547.17212	102	116330.4657	92240.99706	168	116830.581	91093.031
37	116957.1131	91517.65321	103	116328.5227	92224.87055	169	116842.6581	91080.35562
38	116939.7384	91483.85722	104	116326.8479	92207.78451	170	116857.4761	91063.89784
39	116916.6939	91428.43062	105	116325.4881	92189.78517	171	116870.4272	91050.86996
40	116964.3774	91307.49146	106	116324.5538	92172.19962	172	116891.704	91032.50341
41	116908.5593	91285.48368	107	116324.037	92155.50924	173	116897.9878	91027.43068
42	121035.87	85454.49	108	116323.9028	92137.48107	174	116928.5161	90985.14398
43	121093.8967	85488.5247	109	116324.1407	92121.24523	175	116986.0692	90883.96624
44	121120.9833	85471.04929	110	116324.293	92117.04509	176	117026.8392	90818.29873
45	121135.3837	85456.65781	111	116337.3313	91985.93109	177	117117.424	90674.115
46	121125.612	85430.95866	112	116339.2131	91975.80766	178	117132.595	90652.19
47	121093.1978	85402.13058	113	116341.1197	91965.89563	179	117154.3404	90630.94769
48	121165.5864	85299.09547	114	116354.0407	91899.09954	180	117166.548	90621.168
49	121284.528	85102.07318	115	116357.2114	91882.76457	181	117176.587	90609.784
50	121273.6015	85079.23233	116	116360.4318	91865.97848	182	117196.2704	90577.90838
51	121137.8595	85278.9182	117	116359.1153	91856.1751	183	117201.8221	90576.25697
52	121017.5835	85444.81982	118	116367.6012	91829.01102	184	117207.734	90570.342
53	121035.4615	85454.63367	119	116372.5977	91803.17561	185	117196.0765	90567.12167
54	120816.0957	85743.25239	120	116376.3378	91783.8081	186	117209.5859	90513.68777
55	120851.8927	85768.64975	121	116379.7669	91766.51615	187	117221.3495	90512.88723
56	120946.6399	85618.23187	122	116383.4865	91748.96411	188	117246.5619	90511.7524
57	120979.4648	85633.54067	123	116387.0305	91733.39752	189	117250.888	90511.78195
58	121004.8494	85594.61258	124	116391.4491	91715.73264	190	117252.7261	90512.32809
59	120950.8006	85555.64063	125	116395.5317	91700.66961	191	117252.9278	90513.62259
60	116635.2725	92190.30625	126	116400.392	91684.15437	192	117295.5702	90496.22421
61	116643.4951	92197.91004	127	116405.8012	91667.12419	193	117290.6171	90483.15206
62	116655.3589	92343.32923	128	116407.1775	91649.67112	194	117291.472	90474.79293
63	116657.4386	92370.44128	129	116417.899	91623.849	195	117300.716	90468.647
64	116611.4386	92623.61108	130	116420.103	91620.942	196	117310.735	90462.279
65	116371.2835	92829.23825	131	116421.2991	91618.74513	197	117327.5597	90437.83632
66	116300.3452	93184.468	132	116422.694	91614.836	198	117337.4044	90415.63392

N	X	Y	N	X	Y	N	X	Y
199	117336.396	90388.343	265	118138.4963	89106.70222	331	119702.2206	86700.62689
200	117361.1169	90388.60638	266	118161.2073	89085.12794	332	119711.1138	86683.90322
201	117377.3643	90363.84306	267	118173.252	89060.70616	333	119724.3733	86666.11178
202	117386.8038	90330.23142	268	118176.176	89059.47021	334	119737.005	86664.339
203	117400.0967	90329.83301	269	118199.2989	89018.93303	335	119776.343	86619.633
204	117409.839	90320.93	270	118183.317	89009.09463	336	119793.6326	86396.3911
205	117418.8119	90307.30397	271	118264.7227	88873.23872	337	119706.9806	86319.70387
206	117460.2408	90247.3781	272	118384.1043	88681.20044	338	119819.1048	86396.23772
207	117478.9673	90221.12973	273	118467.47	88563.86	339	119888.6389	86463.29266
208	117493.7237	90197.96393	274	118317.9441	88489.88298	340	119912.2337	86434.06088
209	117314.1983	90173.10042	275	118384.403	88389.9809	341	119923.8829	86419.72772
210	117329.3366	90151.33438	276	118693.4348	88207.13879	342	119940.1237	86404.62336
211	117362.8291	90103.33039	277	118740.8631	88118.13313	343	119940.188	86404.332
212	117373.427	90087.366	278	118864.0019	87907.32979	344	119944.6331	86399.47706
213	117387.8678	90068.19386	279	118824.7338	87882.33312	345	119934.633	86389.061
214	117399.128	90051.71843	280	118813.7233	87883.40834	346	119939.617	86383.386
215	117608.029	90036.238	281	118828.9934	87861.32693	347	119972.1477	86374.77236
216	117623.3624	90009.87738	282	118829.9626	87870.47071	348	119983.6437	86339.16363
217	117642.904	89984.301	283	118862.0338	87890.62288	349	119998.6333	86344.34376
218	117631.024	89974.664	284	118870.7663	87889.13146	350	120013.4814	86324.68181
219	117686.897	89913.733	285	118908.1341	87828.96306	351	120014.3132	86323.73366
220	117690.071	89900.82	286	118908.6742	87821.90874	352	120039.062	86270.64301
221	117719.33	89868.186	287	118878.8027	87793.34437	353	120057.9671	86269.63388
222	117716.6033	89863.28087	288	118866.1633	87799.19993	354	120084.078	86237.632
223	117728.371	89846.887	289	118883.2091	87770.82902	355	120134.4173	86132.00888
224	117738.107	89833.92	290	118884.2923	87783.6713	356	120133.1271	86148.1334
225	117747.994	89820.222	291	118902.3078	87800.6182	357	120161.332	86141.114
226	117738.479	89803.983	292	118918.763	87778.43461	358	120163.3439	86119.31269
227	117767.482	89793.846	293	118931.891	87733.372	359	120173.7216	86110.34332
228	117776.632	89782.286	294	118936.808	87743.323	360	120161.4433	86099.97746
229	117784.932	89772.48	295	118939.8114	87707.66439	361	120131.438	86091.323
230	117789.8276	89739.33619	296	118986.8676	87673.22238	362	120133.243	86088.493
231	117800.4381	89742.26243	297	118997.111	87661.397	363	120163.638	86096.441
232	117830.6836	89702.33763	298	119013.492	87630.76399	364	120173.332	86094.831
233	117842.2333	89676.83192	299	119032.724	87604.347	365	120171.916	86092.674
234	117837.033	89652.97	300	119032.989	87581.833	366	120171.288	86091.043
235	117866.3014	89629.82494	301	119067.469	87563.337	367	120168.263	86083.074
236	117868.6864	89623.47794	302	119081.6181	87538.22648	368	120133.333	86077.8
237	117870.6323	89613.33833	303	119112.238	87491.633	369	120132.904	86076.664
238	117873.466	89609.237	304	119133.803	87444.73	370	120149.1261	86074.67133
239	117869.917	89606.403	305	119166.322	87433.044	371	120146.043	86074.49633
240	117836.026	89597.72006	306	119227.317	87332.208	372	120138.98	86068.363
241	117836.3467	89582.30284	307	119228.769	87343.942	373	120123.079	86034.187
242	117793.6609	89532.34376	308	119246.849	87322.389	374	120103.926	86040.38
243	117769.1614	89537.12193	309	119232.9868	87311.20316	375	120096.933	86030.473
244	117717.2647	89507.06123	310	119329.194	87202.393	376	120090.2603	86026.32726
245	117632.726	89481.33302	311	119330.009	87201.233	377	120097.1194	86018.48274
246	117614.9433	89466.30334	312	119336.249	87164.224	378	120109.7464	86001.30748
247	117620.3478	89443.21208	313	119339.32	87139.783	379	120136.0338	83942.07341
248	117602.83	89440.62999	314	119431.9404	87029.12942	380	120187.398	83964.90199
249	117392.83	89438.78	315	119433.016	87023.781	381	120192.029	83968.778
250	117389.4812	89437.93019	316	119438.793	87018.369	382	120208.081	83977.633
251	117393.7849	89420.97103	317	119471.363	87003.66	383	120217.942	83968.63
252	117702.2029	89444.77099	318	119478.996	86993.869	384	120220.0377	83970.38379
253	117714.3071	89447.40923	319	119494.4938	86968.01673	385	120222.0377	83972.46704
254	117726.2138	89449.89369	320	119496.343	86963.493	386	120233.3873	83983.21623
255	117737.9473	89432.1234	321	119513.67	86947.731	387	120238.8749	83988.33034
256	117749.4938	89433.99939	322	119528.838	86923.041	388	120231.411	83982.84
257	117989.7019	89393.62068	323	119538.497	86913.474	389	120232.8682	83981.31346
258	117999.0049	89386.49329	324	119561.786	86873.433	390	120233.6373	83981.07444
259	118008.2873	89378.98273	325	119579.984	86849.328	391	120234.6173	83980.91387
260	118017.6033	89371.16201	326	119593.9109	86836.29229	392	120233.2613	83981.02711
261	118027.0372	89363.10122	327	119621.2449	86801.73383	393	120233.824	83981.417
262	118034.6004	89339.47346	328	119631.981	86763.327	394	120273.3764	83963.27401
263	118094.1078	89231.63497	329	119667.202	86744.37	395	120266.64	83944.02
264	118109.9876	89213.34387	330	119679.773	86731.373	396	120263.213	83934.381

N	X	Y	N	X	Y	N	X	Y
397	120264.524	83933.227	463	120957.414	85133.73802	529	121590.446	84345.14897
398	120263.761	83932.371	464	120969.6864	85136.91747	530	121596.2499	84311.41106
399	120260.5321	83926.44183	465	120972.709	85137.50701	531	121598.1501	84311.06584
400	120254.719	83921.653	466	120986.647	85141.015	532	121601.8343	84310.39633
401	120247.256	83922.503	467	120999.914	85143.49401	533	121601.953	84310.37505
402	120246.11	83909.742	468	121012.944	85145.81298	534	121604.7224	84308.92068
403	120259.157	83908.343	469	121025.338	85148.00499	535	121598.93	84282.375
404	120262.2118	83905.40416	470	121038.2503	85150.31902	536	121606.412	84262.226
405	120262.658	83900.642	471	121050.2199	85152.43407	537	121609.495	84260.621
406	120262.213	83887.84	472	121062.6354	85136.06264	538	121607.178	84251.72
407	120274.672	83885.94	473	121061.292	85133.471	539	121614.9444	84247.41615
408	120307.99	83884.611	474	121073.7882	85110.38182	540	121607.8571	84231.88352
409	120315.188	83882.2	475	121075.715	85102.556	541	121600.5846	84215.73899
410	120318.802	83882.241	476	121077.803	85102.773	542	121606.8637	84181.20102
411	120346.414	83871.76755	477	121155.611	85002.94902	543	121613.7826	84146.78592
412	120350.6938	83873.84797	478	121161.4756	84993.3535	544	121599.7809	84118.41668
413	120357.5814	83872.79265	479	121167.093	84974.222	545	121586.396	84088.42
414	120361.8164	83880.60056	480	121176.623	84968.814	546	121593.9941	84075.99096
415	120368.696	83877.228	481	121178.2318	84969.1219	547	121573.915	84034.93835
416	120369.4204	83870.58237	482	121183.819	84957.54776	548	121555.83	83992.904
417	120374.0526	83859.79226	483	121190.63	84940.694	549	121553.3466	83976.48008
418	120382.57	83857.13201	484	121192.2995	84933.84637	550	121540.2648	83979.40589
419	120390.4803	83855.05282	485	121208.625	84923.656	551	121487.8136	84004.98915
420	120391.4864	83853.76003	486	121217.666	84911.649	552	121511.1524	84053.70783
421	120395.2486	83847.90374	487	121227.8229	84897.00951	553	121494.9021	84061.19699
422	120395.8155	83847.02132	488	121235.456	84883.732	554	121485.7662	84042.26297
423	120396.9017	83845.33051	489	121244.557	84867.987	555	121469.6811	84013.83334
424	120401.1823	83837.18809	490	121252.6593	84860.29242	556	121462.1207	84017.52091
425	120412.311	83821.34422	491	121260.9017	84848.1589	557	121436.3598	83986.30547
426	120414.5876	83816.5857	492	121271.693	84831.597	558	121410.5389	83971.90421
427	120421.572	83806.92854	493	121282.2954	84812.41425	559	121407.1735	83913.68856
428	120497.9045	83688.1089	494	121281.3598	84805.59293	560	121434.994	83900.92319
429	120601.7711	83585.75897	495	121285.5129	84794.93563	561	121530.8687	83903.41527
430	120636.355	83557.848	496	121297.098	84795.20696	562	121528.8273	83898.36567
431	120671.4092	83528.11764	497	121297.2434	84794.22478	563	121544.0608	83892.2074
432	120679.0854	83519.77123	498	121297.4304	84792.9616	564	121543.942	83891.80655
433	120701.3705	83500.91594	499	121298.367	84791.20598	565	121534.703	83881.191
434	120712.4248	83487.47419	500	121300.052	84788.6668	566	121530.734	83878.123
435	120729.483	83471.338	501	121342.286	84725.01897	567	121528.858	83866.276
436	120728.4147	83464.86349	502	121343.708	84723.42302	568	121528.6	83859.442
437	120747.3781	83461.01283	503	121344.7949	84723.14275	569	121527.048	83853.189
438	120752.8354	83447.64678	504	121346.822	84719.92095	570	121528.313	83840.847
439	120767.0905	83434.00406	505	121349.524	84716.56999	571	121532.367	83833.852
440	120789.7715	83420.60063	506	121350.421	84713.75298	572	121536.496	83845.945
441	120950.2531	83254.18552	507	121411.4931	84627.51345	573	121539.565	83845.306
442	120915.8608	83220.97423	508	121458.011	84561.59325	574	121542.277	83844.625
443	120919.2094	83214.27397	509	121474.6464	84531.18285	575	121543.281	83846.059
444	120891.1114	83192.3944	510	121493.9221	84509.88939	576	121545.445	83845.322
445	120888.941	83186.637	511	121497.7626	84504.98977	577	121544.003	83840.2394
446	120896.717	83177.56	512	121510.101	84486.82767	578	121545.407	83839.664
447	120902.753	83169.229	513	121506.621	84485.06902	579	121549.7	83837.226
448	120903.1493	83168.27972	514	121508.678	84480.07695	580	121559.6403	83833.69042
449	120907.705	83164.497	515	121514.763	84476.53105	581	121558.619	83827.992
450	120911.14	83156.622	516	121515.324	84475.82195	582	121561.493	83831.719
451	120917.6524	83146.03966	517	121515.437	84475.63701	583	121564.392	83834.119
452	120912.615	83143.52397	518	121517.109	84473.04595	584	121566.277	83833.514
453	120901.012	83139.56499	519	121520.473	84465.74602	585	121568.147	83832.72
454	120902.901	83132.50701	520	121530.289	84456.53105	586	121569.634	83832.378
455	120903.5439	83129.52727	521	121530.982	84452.79094	587	121571.718	83831.953
456	120903.5514	83129.49254	522	121539.524	84442.476	588	121574.119	83830.992
457	120903.5936	83129.29698	523	121539.993	84434.53899	589	121577.082	83830.025
458	120903.8989	83127.88188	524	121545.992	84424.554	590	121580.689	83828.75
459	120903.966	83127.57097	525	121555.0642	84418.09248	591	121584.49	83834.411
460	120928.708	83131.86998	526	121554.7322	84412.56389	592	121584.743	83835.145
461	120944.7926	83130.66661	527	121561.9383	84407.81342	593	121585.468	83841.418
462	120956.3494	83133.56749	528	121587.7792	84358.94927	594	121592.2724	83857.21699

N	X	Y	N	X	Y	N	X	Y
595	121598.899	83860.77127	661	122978.756	83027.13627	727	122230.7997	84159.67077
596	121595.479	83865.407	662	123074.4299	83040.02706	728	122261.5737	84146.93716
597	121595.3472	83866.64403	663	123230.8261	83068.3895	729	122261.7616	84137.16535
598	121597.687	83870.117	664	123252.4921	83066.38378	730	122257.457	84140.15473
599	121597.7814	83870.48967	665	123394.4048	83082.40331	731	122190.7256	84182.76073
600	121620.0286	83861.49584	666	123550.5005	83058.25015	732	122156.0725	84178.74376
601	121652.7764	83894.85384	667	123680.7536	82987.47289	733	121914.2134	84333.65566
602	121655.1008	83901.74138	668	123774.6925	82921.93022	734	121798.0676	84437.06814
603	121749.9718	83896.71133	669	123826.6283	82998.41615	735	121738.9545	84492.79015
604	121836.684	83860.501	670	123783.7722	83031.43418	736	121731.5914	84501.07168
605	121998.4653	83855.31987	671	123750.2023	83057.90796	737	121669.388	84583.96421
606	122308.9288	83421.76446	672	123648.097	83134.158	738	121612.3212	84548.59364
607	122287.3931	83406.60778	673	123605.1348	83163.90091	739	121592.4331	84574.20613
608	122377.9704	83276.61398	674	123493.4679	83247.22299	740	121576.4227	84596.59334
609	122481.2269	83134.00561	675	123443.32	83283.618	741	121560.0903	84619.39516
610	122480.6386	83130.28934	676	123414.6042	83304.95082	742	121506.2314	84694.5393
611	122344.2154	83055.71686	677	123384.9197	83326.34636	743	121488.7036	84718.97308
612	122311.2	83042.99	678	123312.942	83394.53197	744	121467.766	84748.12379
613	122230.218	83031.052	679	123291.1147	83418.88628	745	121447.541	84776.26931
614	122207.138	83028.65	680	123278.916	83435.747	746	121431.6111	84798.44263
615	122155.066	83019.529	681	123261.7764	83452.65456	747	121392.3399	84853.15988
616	122071.788	83017.19599	682	123211.6423	83510.35876	748	121381.735	84867.95612
617	122015.1	83027.066	683	123184.4995	83528.76032	749	121366.5892	84889.09094
618	121984.349	83030.555	684	123191.2679	83543.23805	750	121349.3809	84913.1079
619	121843.843	83096.33399	685	123174.512	83570.27802	751	121329.0269	84941.44141
620	121795.4398	83154.6971	686	123174.512	83570.27802	752	121314.4924	84965.49772
621	121783.194	83164.594	687	123174.512	83570.27802	753	121285.3874	85004.30703
622	121707.7243	83101.00067	688	123107.875	83617.40101	754	121265.1414	85034.26433
623	121791.257	83037.78901	689	123031.415	83656.44	755	121244.793	85064.95743
624	121854.8359	83002.53501	690	123004.146	83674.798	756	121223.4592	85094.80932
625	121936.1243	82967.3167	691	122980.206	83697.634	757	121201.611	85124.37824
626	122014.0852	82944.88488	692	122971.7953	83693.48738	758	121081.6615	85269.30182
627	122021.876	82943.015	693	122961.2702	83689.72799	759	121056.7012	85296.28764
628	122023.6205	82935.18396	694	122961.2702	83689.72799	760	121031.363	85322.82514
629	122060.0501	82936.00502	695	122906.0038	83727.56861	761	120994.8562	85363.16035
630	122108.962	82931.725	696	122843.9789	83752.94839	762	120977.5831	85373.4728
631	122075.221	82910.119	697	122841.8349	83754.10214	763	120927.5352	85425.58194
632	121896.765	82872.957	698	122839.3125	83754.87397	764	120874.9938	85475.72725
633	121837.129	82860.011	699	122807.245	83765.92956	765	120762.6527	85583.72894
634	121838.7277	82851.77933	700	122800.6842	83783.12344	766	120710.4571	85646.57713
635	121842.2561	82842.62901	701	122679.9813	83862.9264	767	120705.1177	85642.31517
636	121855.6497	82780.44816	702	122667.0282	83842.46918	768	120682.2121	85672.83924
637	121993.561	82810.154	703	122593.4261	83888.41136	769	120666.3227	85691.44108
638	122064.6148	82831.05497	704	122595.8722	83892.54097	770	120637.1777	85727.34555
639	122061.6397	82844.93425	705	122557.4458	83915.98717	771	120610.9612	85759.95278
640	122238.372	82878.995	706	122562.6719	83925.74022	772	120575.3359	85803.85762
641	122341.4087	82899.5155	707	122551.2484	83952.44755	773	120552.3621	85833.5866
642	122620.8729	82956.26287	708	122532.1995	83958.82659	774	120507.7569	85889.27652
643	122788.156	82632.505	709	122528.4161	83954.00375	775	120479.1873	85924.77669
644	122946.9193	82734.18481	710	122461.2402	84000.78388	776	120417.6654	86023.57558
645	122883.271	82823.935	711	122459.8003	84000.27894	777	120420.866	86026.80047
646	122870.4064	82849.04875	712	122459.8003	84000.27894	778	120374.2583	86085.89434
647	122857.523	82870.703	713	122307.0761	84105.93436	779	120060.5807	86476.44272
648	122853.649	82869.226	714	122307.865	84110.096	780	120035.6975	86510.59656
649	122846.945	82880.783	715	122311.4367	84115.09316	781	120027.7783	86507.79673
650	122842.666	82893.328	716	122315.113	84118.323	782	120000.7834	86539.5698
651	122833.8292	82892.56975	717	122316.7116	84120.84365	783	119958.1847	86589.00347
652	122832.1292	82895.13536	718	122319.4904	84125.43978	784	119990.2084	86609.2089
653	122822.86	82908.187	719	122378.1287	84216.22847	785	119990.4291	86609.24766
654	122816.4845	82916.8614	720	122366.226	84223.539	786	119992.0665	86610.3222
655	122811.856	82924.236	721	122347.8278	84216.96754	787	119995.742	86609.03191
656	122768.9496	82987.39261	722	122323.595	84235.763	788	120001.7401	86612.89942
657	122881.8926	83012.37656	723	122318.2901	84237.67952	789	120006.028	86618.76707
658	122942.2712	83016.15539	724	122308.802	84223.395	790	120007.5659	86620.1607
659	122959.2301	83008.16899	725	122295.759	84202.317	791	120010.2489	86621.85353
660	122968.3888	83009.75956	726	122270.4259	84163.62771	792	120014.4278	86621.84025

N	X	Y	N	X	Y	N	X	Y
793	120020.2648	86622.96605	839	119667.6999	86931.5301	925	117647.065	90142.136
794	120027.677	86627.009	860	119667.8621	86932.20612	926	117625.5082	90174.26134
795	120027.7165	86632.40244	861	119665.8933	86934.37311	927	117602.4036	90206.50631
796	120032.4694	86634.44256	862	119666.162	86934.69806	928	117585.6768	90232.7931
797	120036.043	86636.135	863	119662.5913	86940.35798	929	117567.404	90260.961
798	120042.516	86635.463	864	119633.642	86970.09797	930	117553.8972	90283.57578
799	120051.509	86641.566	865	119625.285	86979.92609	931	117525.7331	90327.18739
800	120058.563	86648.17204	866	119583.2092	87037.04548	932	117507.4398	90360.99129
801	120058.108	86652.05033	867	119583.2092	87037.04543	933	117488.7515	90351.84423
802	120059.7713	86653.09979	868	119412.0937	87280.28496	934	117451.5177	90410.62498
803	120057.6296	86656.12809	869	119390.2075	87310.96334	935	117431.4906	90438.81064
804	120055.907	86670.812	870	119074.3253	87753.74198	936	117411.3088	90467.16914
805	120048.2341	86678.08203	871	118950.6974	87952.19662	937	117392.1189	90494.21227
806	120045.055	86678.972	872	118950.6974	87952.19662	938	117366.6756	90529.62505
807	120040.4076	86686.4767	873	118902.634	88029.35063	939	117363.8844	90536.3421
808	120039.8743	86687.49137	874	118831.437	88133.84189	940	117353.1299	90552.89867
809	120039.1813	86688.74452	875	118696.0567	88350.92214	941	117334.6519	90575.12495
810	120033.1245	86691.29784	876	118560.6765	88568.00239	942	117312.6392	90606.0134
811	120032.1873	86692.10348	877	118345.8293	88599.06944	943	117319.2954	90631.79353
812	120024.9436	86702.34612	878	118312.1183	88653.16957	944	117290.2196	90637.37808
813	120021.5266	86707.33687	879	118455.6262	88743.81119	945	117275.5962	90638.08741
814	120013.0587	86705.16441	880	118436.9802	88773.74193	946	117255.789	90685.87508
815	120000.867	86697.162	881	118419.3203	88802.09075	947	117236.9632	90712.32235
816	119997.668	86694.475	882	118400.5193	88828.27354	948	117219.9811	90736.12254
817	119995.083	86695.154	883	118381.4496	88856.87515	949	117206.6231	90755.3022
818	119985.2799	86703.6503	884	118355.613	88900.489	950	117214.8491	90768.19233
819	119984.646	86700.498	885	118320.4904	88960.44785	951	117176.0876	90818.42758
820	119980.0169	86697.34906	886	118305.6577	88984.15196	952	117165.3449	90814.57018
821	119974.4301	86684.29636	887	118286.9385	89014.07753	953	117120.705	90879.26448
822	119972.3346	86678.4472	888	118270.969	89039.64564	954	117095.5876	90919.8805
823	119965.8851	86678.25203	889	118262.3837	89055.15235	955	117014.7055	91030.86112
824	119964.4901	86677.18912	890	118254.3456	89069.18395	956	116993.7449	91067.61643
825	119963.0244	86676.12742	891	118240.2789	89093.43965	957	116983.0467	91083.40613
826	119961.5288	86675.19631	892	118234.5591	89102.75146	958	116961.9747	91117.76383
827	119955.691	86673.86428	893	118218.4526	89129.97081	959	116942.7709	91143.94724
828	119952.7748	86671.77695	894	118203.3116	89159.8894	960	116911.1258	91187.30804
829	119951.2814	86670.85511	895	118189.3301	89189.77084	961	116894.3955	91211.895
830	119940.673	86679.127	896	118176.7872	89218.8099	962	116871.252	91250.39201
831	119924.5175	86694.49643	897	118158.2811	89266.31181	963	116845.513	91296.95601
832	119916.5708	86686.77123	898	118145.494	89302.19563	964	116819.694	91346.061
833	119915.3888	86685.86957	899	118133.4393	89336.86979	965	116810.4789	91365.53499
834	119913.8928	86685.25467	900	118123.0244	89366.7898	966	116800.0915	91387.48626
835	119913.118	86685.351	901	118104.3575	89418.12429	967	116792.6766	91404.01171
836	119910.179	86683.405	902	118097.4866	89435.44171	968	116780.5075	91433.01893
837	119893.193	86686.62897	903	118090.0298	89453.417	969	116768.1795	91464.10783
838	119880.671	86702.42902	904	118082.3048	89471.05783	970	116761.2976	91482.02482
839	119863.312	86717.86896	905	118073.5262	89490.21695	971	116753.3919	91504.32609
840	119847.165	86737.555	906	118066.2968	89505.2836	972	116730.894	91574.563
841	119844.661	86744.41804	907	118053.3898	89530.78131	973	116728.469	91573.939
842	119824.2631	86760.89899	908	118044.9859	89546.52453	974	116718.415	91606.3
843	119793.387	86795.64496	909	118035.0798	89564.32499	975	116688.1742	91695.25226
844	119774.8422	86809.30695	910	118025.4332	89580.92476	976	116687.2781	91713.80332
845	119774.3016	86810.41193	911	117983.5459	89642.1359	977	116655.0023	91835.81803
846	119761.105	86822.67096	912	117967.209	89664.08654	978	116645.9265	91891.79442
847	119747.019	86840.27302	913	117966.5153	89677.38029	979	116635.9449	91962.23258
848	119736.1	86852.128	914	117909.8933	89757.78178	980	116630.1317	92030.103
849	119730.525	86856.37995	915	117899.095	89777.601	981	116588.9502	91931.21451
850	119729.9933	86856.9842	916	117865.2465	89826.77093	982	116588.0882	91909.08978
851	119722.1891	86868.14875	917	117825.6342	89883.6053	983	116587.2961	91908.99138
852	119722.0435	86868.35724	918	117805.3113	89910.9623	984	116587.5769	91901.73569
853	119721.42	86869.24909	919	117766.9954	89970.19282	985	116587.8704	91895.32202
854	119703.899	86894.54499	920	117762.0437	89967.44488	986	116587.9201	91894.23806
855	119686.391	86912.48688	921	117743.9741	89996.06906	987	116589.1318	91877.53477
856	119686.297	86912.39509	922	117724.9671	90024.40189	988	116589.5252	91872.19226
857	119685.9296	86912.76764	923	117699.4229	90063.57758	989	116591.75	91842.27557
858	119677.847	86920.96393	924	117664.9244	90116.61846	990	116591.9093	91840.13352

N	X	Y	N	X	Y	N	X	Y
991	116391.9438	91839.66939	1057	116396.3469	92030.20612	1123	123306.978	83095.34128
992	116391.9761	91839.50412	1058	116394.0346	92048.18595	1124	122397.4598	83483.95147
993	116393.7232	91815.74138	1059	116391.8844	92067.87591	1125	122028.7497	84001.75223
994	116393.8396	91815.42745	1060	116390.5323	92083.25889	1126	121943.309	84122.53986
995	116396.9455	91807.04395	1061	116389.4342	92099.05505	1127	121935.505	84129.387
996	116397.8769	91798.96809	1062	116388.7366	92114.4799	1128	121939.6028	84140.78034
997	116398.8875	91799.05375	1063	116388.3255	92130.95776	1129	121952.221	84136.242
998	116601.4375	91779.66456	1064	116388.2851	92145.86269	1130	121978.8626	84127.91361
999	116621.418	91617.04015	1065	116388.5383	92161.27369	1131	122013.0999	84119.66366
1000	116634.9749	91571.58055	1066	116389.1043	92176.0371	1132	122041.8948	84112.18182
1001	116714.9731	91366.42916	1067	116390.1337	92193.37512	1133	122065.239	84104.17645
1002	116741.3051	91324.35092	1068	116391.5324	92209.95894	1134	122092.87	84096.584
1003	116741.3051	91324.35092	1069	116393.4641	92227.83753	1135	122132.557	84086.225
1004	116749.4057	91308.76993	1070	116395.5131	92243.40509	1136	122204.6987	84053.98841
1005	116758.0672	91297.56524	1071	116397.9065	92259.00792	1137	122251.3248	84020.68031
1006	116772.0774	91273.59925	1072	116400.7298	92274.89741	1138	122286.572	83988.917
1007	116763.3	91274.71736	1073	116404.2795	92292.56376	1139	122410.4752	83884.66407
1008	116759.633	91271.054	1074	116407.0938	92291.78273	1140	122543.4488	83785.54785
1009	116750.7866	91282.82356	1075	116408.1491	92310.05994	1141	122551.931	83779.205
1010	116739.8214	91292.52411	1076	116408.4849	92312.13217	1142	122586.9689	83755.87834
1011	116716.5483	91317.2925	1077	116412.746	92311.624	1143	122594.52	83751.40394
1012	116694.3328	91341.8169	1078	116413.1803	92314.80534	1144	122630.1045	83738.20838
1013	116673.3683	91373.31804	1079	116409.4674	92315.65411	1145	122644.534	83728.13294
1014	116667.6244	91371.33218	1080	116412.4072	92328.55046	1146	122724.1554	83690.59242
1015	116648.6008	91392.39688	1081	116416.3365	92345.42033	1147	122770.71	83572.38001
1016	116631.7007	91411.17772	1082	116420.2439	92362.43456	1148	122777.2703	83494.38142
1017	116616.5194	91428.4047	1083	116424.4904	92381.68679	1149	122761.0693	83408.57667
1018	116609.8637	91444.69537	1084	116428.1914	92399.21332	1150	122720.371	83321.589
1019	116606.99	91441.123	1085	116431.4843	92415.4464	1151	122649.005	83243.48103
1020	116603.2067	91443.95894	1086	116434.4264	92430.51723	1152	122608.7	83216.274
1021	116588.8744	91461.49698	1087	116436.7056	92442.23943	1153	122397.4598	83483.95147
1022	116578.5953	91474.77116	1088	116440.5279	92461.93822	1154	122130.8066	84139.29936
1023	116568.9135	91487.8731	1089	116444.4572	92481.53546	1155	122120.5147	84123.23259
1024	116558.8743	91502.10639	1090	116448.3213	92499.76398	1156	121991.8481	84156.69318
1025	116550.1462	91515.09968	1091	116452.3104	92517.59586	1157	121980.1735	84150.03764
1026	116541.3162	91528.88038	1092	116456.3247	92534.62874	1158	121942.5045	84165.71271
1027	116536.7941	91540.68281	1093	116458.104	92541.81696	1159	121906.2822	84186.74149
1028	116531.0477	91549.14872	1094	116460.8826	92568.40939	1160	121894.9321	84194.82642
1029	116524.8971	91556.41823	1095	116477.9577	92568.59122	1161	121878.2091	84213.35339
1030	116517.2771	91570.23204	1096	116501.5194	92575.06152	1162	121876.7706	84212.46072
1031	116509.9013	91584.26398	1097	116515.1221	92549.58714	1163	121875.564	84213.787
1032	116503.5011	91597.09525	1098	116534.3589	92487.21579	1164	121842.922	84253.034
1033	116497.2665	91610.21411	1099	116536.3697	92476.0235	1165	121845.7047	84254.79074
1034	116491.3826	91623.30495	1100	116562.5771	92330.15342	1166	121847.733	84256.236
1035	116485.7366	91636.52835	1101	116571.2551	92215.02746	1167	121858.018	84266.38799
1036	116480.4919	91649.53275	1102	116573.1675	92160.5433	1168	121861.7673	84271.21552
1037	116475.5442	91662.47975	1103	116583.6742	92041.72049	1169	121865.167	84274.22
1038	116470.6395	91676.07511	1104	116586.7952	91959.68986	1170	121876.548	84276.138
1039	116466.0848	91689.63114	1105	123506.978	83095.34128	1171	121893.313	84274.359
1040	116462.0631	91702.38491	1106	123434.7518	83106.40982	1172	121923.8462	84273.97702
1041	116457.8742	91716.7386	1107	123374.43	83108.18378	1173	121928.456	84270.873
1042	116454.3264	91729.90878	1108	123288.615	83100.70717	1174	121958.161	84255.511
1043	116450.7062	91744.34313	1109	123129.0237	83074.56202	1175	121960.672	84257.083
1044	116447.8395	91756.53312	1110	123085.7901	83074.51243	1176	121960.623	84258.05901
1045	116444.7251	91770.95455	1111	122972.2482	83056.30811	1177	121994.8931	84236.3193
1046	116442.0046	91784.09995	1112	122901.4478	83043.42479	1178	122022.5676	84218.27302
1047	116439.4639	91796.74286	1113	122760.5947	83019.03547	1179	122036.446	84209.22295
1048	116435.8666	91815.20211	1114	122721.576	83047.826	1180	122060.976	84192.345
1049	116423.6081	91878.30412	1115	122673.8777	83119.79781	1181	122105.553	84165.875
1050	116420.3102	91895.39467	1116	122780.404	83188.313	1182	122132.78	84148.49101
1051	116417.0514	91912.11032	1117	122791.564	83199.745	1183	122135.5531	84146.70916
1052	116413.4062	91931.11712	1118	122862.992	83228.63799			
1053	116409.4786	91951.70683	1119	122956.146	83252.384			
1054	116405.105	91975.50107	1120	123122.2399	83263.99151			
1055	116401.4013	91997.00709	1121	123222.2865	83243.45548			
1056	116398.6419	92014.38626	1122	123346.785	83191.405			

Приложение 5

**Копия письма АО «Ленгипротранс» № 301406/10495/1ТА
от 22.11.2021 с обоснованием отсутствия градостроительного плана
земельного участка**

ЛЕНГИПРОТРАНС

22.11.2021 № 301406 / 10495/1ТА

На № _____ от _____

№ дог. 6674/05-1

[О проведении археологического
обследования по объекту СПГ – Обухово II]Заместителю директора
ФГБУН «Институт истории
материальной культуры»
Российской академии наук

Соловьевой Н. Ф.

E-mail: admin@archeo.ru

Уважаемая Наталья Федоровна!

В целях проведения научно-исследовательского археологического обследования территории объекта «Строительство дополнительных путей на участке Санкт-Петербург-Главный (вкл.) - Обухово II (вкл.) под специализированное пассажирское сообщение. 1 этап - строительство дополнительных путей на участке Санкт-Петербург-Главный (вкл.) – Обухово II (вкл.)» (далее – Объект), расположенного в Центральном, Невском, Фрунзенском и Колпинском районах г. Санкт-Петербург, сообщаем следующее:

1. На основании пункта 10.1 ст. 1 «Градостроительного кодекса Российской Федерации» от 29.12.2004 №190-ФЗ Объект является линейным объектом;

2. В соответствии с ч. 5, п. 3 ст. 41 Градостроительного кодекса Российской Федерации для линейных объектов подготовка документации по планировке территории в целях размещения объекта капитального строительства является обязательной (за исключением случая, если размещение линейного объекта планируется осуществлять на землях или земельных участках, находящихся в государственной или муниципальной собственности, и для размещения такого линейного объекта не требуются предоставление земельных участков, находящихся в государственной или муниципальной собственности, и установление сервитутов). В соответствии с п. 4 ст. 41 Градостроительного кодекса Российской Федерации видами документации по планировке территории является проект планировки территории и проект межевания территории, градостроительный план земельного участка не является документацией по планировке территории и не разрабатывается.

Главный инженер

А. Е. Тимошин



Исп.: Воронцов М.М.
Тел.: +7 (812) 200-1520 доб. 6485
e-mail: mmw@lgt.ru



АО «Ленгипротранс»
Московский пр., 143, СПб, Россия, 196105
Тел.: (812) 200-1520
Факс: (812) 327-1520
e-mail: 1520@lgt.ru www.lgt.ru

Приложение 9

Сведения об экспертах

Сведения об экспертах:

Фамилия, имя, отчество	Городилов Андрей Юрьевич
Образование	высшее
Специальность	история, археология
Ученая степень (звание)	-
Стаж работы	16 лет
Место работы и должность	н.с. ИИМК РАН
Реквизиты аттестации	Государственный эксперт по проведению историко-культурной экспертизы (приказ Министерства культуры Российской Федерации № 219 от 27.02.2019 г. «Об утверждении статуса аттестованного эксперта по проведению государственной историко-культурной экспертизы» (п. 34)) Объекты экспертизы: <ul style="list-style-type: none"> - выявленные объекты культурного наследия в целях обоснования целесообразности включения данных объектов в реестр; - документы, обосновывающие включение объектов культурного наследия в реестр.
Фамилия, имя, отчество	Лазаретов Игорь Павлович
Образование	высшее
Специальность	история
Ученая степень (звание)	кандидат исторических наук
Стаж работы	- 34 года
Место работы и должность	ст.н.с. ИИМК РАН
Реквизиты аттестации	Государственный эксперт по проведению историко-культурной экспертизы (приказ Министерства культуры Российской Федерации № 1537 от 17.09.2021 г. «Об утверждении статуса аттестованного эксперта по проведению государственной историко-культурной экспертизы» (п. 13)) Объекты экспертизы: <ul style="list-style-type: none"> - выявленные объекты культурного наследия в целях обоснования целесообразности включения данных объектов в реестр; - документы, обосновывающие включение объектов культурного наследия в реестр; - документы, обосновывающие исключение объектов культурного наследия из реестра;

	<ul style="list-style-type: none"> - земли, подлежащие воздействию земляных, строительных, мелиоративных, хозяйственных работ, предусмотренных статьей 25 Лесного кодекса Российской Федерации работ по использованию лесов (за исключением работ, указанных в пунктах 3, 4 и 7 части 1 статьи 25 Лесного кодекса Российской Федерации) и иных работ, в случае, если орган охраны объектов культурного наследия не имеет данных об отсутствии на указанных землях объектов культурного наследия, включенных в реестр, выявленных объектов культурного наследия либо объектов, обладающих признаками объекта культурного наследия; - документация, за исключением научных отчетов о выполненных археологических полевых работах, содержащая результаты исследований, в соответствии с которыми определяется наличие или отсутствие объектов, обладающих признаками объекта культурного наследия, на земельных участках, подлежащих воздействию земляных, строительных, мелиоративных, хозяйственных работ, работ по использованию лесов и иных работ; - документация или разделы документации, обосновывающие меры по обеспечению сохранности объекта культурного наследия, включенного в реестр, выявленного объекта культурного наследия либо объекта, обладающего признаками объекта культурного наследия, при проведении земляных, мелиоративных, хозяйственных работ, указанных в настоящей статье работ по использованию лесов и иных работ в границах территории объекта культурного наследия либо на земельном участке, непосредственно связанном с земельным участком в границах территории объекта культурного наследия
Фамилия, имя, отчество	Очередной Александр Константинович
Образование	высшее
Специальность	история
Ученая степень (звание)	кандидат исторических наук
Стаж работы	- 16 лет
Место работы и должность	ст.н.с. ИИМК РАН
Реквизиты аттестации	Государственный эксперт по проведению историко-культурной экспертизы (приказ Министерства культуры Российской Федерации № 2330 от 25.12.2018 г. «Об утверждении статуса аттестованного эксперта по проведению

	государственной историко-культурной экспертизы» (п. 16)) Объекты экспертизы: - выявленные объекты культурного наследия в целях обоснования целесообразности включения данных объектов в реестр; документы, обосновывающие включение объектов культурного наследия в реестр.
Фамилия, имя, отчество	Поляков Андрей Владимирович
Образование	высшее
Специальность	история
Ученая степень (звание)	доктор исторических наук
Стаж работы	20 лет
Место работы и должность	ст.н.с. ИИМК РАН, и.о. директора ИИМК РАН
Реквизиты аттестации	Государственный эксперт по проведению историко-культурной экспертизы (приказ Министерства культуры Российской Федерации № 1668 от 11.10.2021 г. «Об утверждении статуса аттестованного эксперта по проведению государственной историко-культурной экспертизы» (п. 23)) Объекты экспертизы: - выявленные объекты культурного наследия в целях обоснования целесообразности включения данных объектов в реестр; - документы, обосновывающие включение объектов культурного наследия в реестр; - документы, обосновывающие исключение объектов культурного наследия из реестра; - земли, подлежащие воздействию земляных, строительных, мелиоративных, хозяйственных работ, предусмотренных статьей 25 Лесного кодекса Российской Федерации работ по использованию лесов (за исключением работ, указанных в пунктах 3, 4 и 7 части 1 статьи 25 Лесного кодекса Российской Федерации) и иных работ, в случае, если указанные земли расположены в границах территорий, утвержденных в соответствии с пунктом 34.2 пункта 1 статьи 9 Федерального закона; - документация или разделы документации, обосновывающие меры по обеспечению сохранности объекта культурного наследия,

	<p>включенного в реестр, выявленного объекта культурного наследия либо объекта, обладающего признаками объекта культурного наследия, при проведении земляных, мелиоративных, хозяйственных работ, указанных в настоящей статье работ, указанных в статье 30 Федерального закона работ по использованию лесов и иных работ в границах территории объекта культурного наследия либо на земельном участке, непосредственно связанном с земельным участком в границах территории объекта культурного наследия;</p> <ul style="list-style-type: none"> - документация, за исключением научных отчетов о выполненных археологических полевых работах, содержащая результаты исследований, в соответствии с которыми определяется наличие или отсутствие объектов, обладающих признаками объекта культурного наследия, на земельных участках, подлежащих воздействию земляных, строительных, мелиоративных, хозяйственных работ, указанных в статье 30 Федерального закона работ по использованию лесов и иных работ;
Фамилия, имя, отчество	Соловьева Наталья Федоровна
Образование	высшее
Специальность	история, археология
Ученая степень (звание)	кандидат исторических наук
Стаж работы	- 39 лет
Место работы и должность	ст.н.с. ИИМК РАН, заместитель директора ИИМК РАН по организационным вопросам
Реквизиты аттестации	<p>Государственный эксперт по проведению историко-культурной экспертизы (приказ Министерства культуры Российской Федерации № 2211 от 13.12.2018 г. «Об утверждении статуса аттестованного эксперта по проведению государственной историко-культурной экспертизы» (п. 30))</p> <p>Объекты экспертизы:</p> <ul style="list-style-type: none"> - выявленные объекты культурного наследия в целях обоснования целесообразности включения данных объектов в реестр; - документы, обосновывающие включение объектов культурного наследия в реестр; - документация, за исключением научных отчетов о выполненных археологических полевых работах,

	<p>содержащая результаты исследований, в соответствии с которыми определяется наличие или отсутствие объектов, обладающих признаками объекта культурного наследия, на земельных участках, подлежащих воздействию земляных, строительных, мелиоративных, хозяйственных работ, работ по использованию лесов и иных работ.</p> <ul style="list-style-type: none"> - документация или разделы документации, обосновывающие меры по обеспечению сохранности объекта культурного наследия, включенного в реестр, выявленного объекта культурного наследия либо объекта, обладающего признаками объекта культурного наследия, при проведении земляных, мелиоративных, хозяйственных работ, указанных в настоящей статье работ по использованию лесов и иных работ в границах территории объекта культурного наследия либо на земельном участке, непосредственно связанном с земельным участком в границах территории объекта культурного наследия.
Фамилия, имя, отчество	Субботин Андрей Викторович
Образование	высшее
Специальность	история
Ученая степень (звание)	кандидат исторических наук
Стаж работы	45 лет
Место работы и должность	ст.н.с. ИИМК РАН
Реквизиты аттестации	<p>Государственный эксперт по проведению историко-культурной экспертизы (приказ Министерства культуры Российской Федерации № 1668 от 11.10.2021 г. «Об утверждении статуса аттестованного эксперта по проведению государственной историко-культурной экспертизы» (п. 2б))</p> <p>Объекты экспертизы:</p> <ul style="list-style-type: none"> - выявленные объекты культурного наследия в целях обоснования целесообразности включения данных объектов в реестр; - документы, обосновывающие включение объектов культурного наследия в реестр; - документы, обосновывающие исключение объектов культурного наследия из реестра; - земли, подлежащие воздействию земляных, строительных, мелиоративных, хозяйственных работ, предусмотренных статьей 25 Лесного кодекса Российской Федерации работ по

	<p>использованию лесов (за исключением работ, указанных в пунктах 3, 4 и 7 части 1 статьи 25 Лесного кодекса Российской Федерации) и иных работ, в случае, если указанные земли расположены в границах территорий, утвержденных в соответствии с пунктом 34.2 пункта 1 статьи 9 Федерального закона;</p> <ul style="list-style-type: none"> - документация или разделы документации, обосновывающие меры по обеспечению сохранности объекта культурного наследия, включенного в реестр, выявленного объекта культурного наследия либо объекта, обладающего признаками объекта культурного наследия, при проведении земляных, мелиоративных, хозяйственных работ, указанных в настоящей статье работ, указанных в статье 30 Федерального закона работ по использованию лесов и иных работ в границах территории объекта культурного наследия либо на земельном участке, непосредственно связанном с земельным участком в границах территории объекта культурного наследия; - документация, за исключением научных отчетов о выполненных археологических полевых работах, содержащая результаты исследований, в соответствии с которыми определяется наличие или отсутствие объектов, обладающих признаками объекта культурного наследия, на земельных участках, подлежащих воздействию земляных, строительных, мелиоративных, хозяйственных работ, указанных в статье 30 Федерального закона работ по использованию лесов и иных работ;
Фамилия, имя, отчество	Тарасов Алексей Юрьевич
Образование	высшее
Специальность	история, археология
Ученая степень (звание)	кандидат исторических наук
Стаж работы	- 20 лет
Место работы и должность	н.с. ИИМК РАН
Реквизиты аттестации	Государственный эксперт по проведению историко-культурной экспертизы (приказ Министерства культуры Российской Федерации № 997 от 17.07.2019 г. «Об утверждении статуса аттестованного эксперта по проведению

	<p>государственной историко-культурной экспертизы» (п. 29))</p> <p>Объекты экспертизы:</p> <ul style="list-style-type: none">- выявленные объекты культурного наследия в целях обоснования целесообразности включения данных объектов в реестр;- земли, подлежащие воздействию земляных, строительных, мелиоративных, хозяйственных работ, предусмотренных статьей 25 Лесного кодекса Российской Федерации работ по использованию лесов (за исключением работ, указанных в пунктах 3, 4 и 7 части 1 статьи 25 Лесного кодекса Российской Федерации) и иных работ, в случае, если указанные земли расположены в границах территорий, утвержденных в соответствии с пунктом 34.2 статьи 9 Федерального закона № 73-ФЗ;- документы, обосновывающие включение объектов культурного наследия в реестр;- документы, обосновывающие исключение объектов культурного наследия из реестра;- документация, за исключением научных отчетов о выполненных археологических полевых работах, содержащая результаты исследований, в соответствии с которыми определяется наличие или отсутствие объектов, обладающих признаками объекта культурного наследия, на земельных участках, подлежащих воздействию земляных, строительных, мелиоративных, хозяйственных работ, указанных в статье 30 Федерального закона № 73-ФЗ работ по использованию лесов и иных работ;- документация или разделы документации, обосновывающие меры по обеспечению сохранности объекта культурного наследия, включенного в реестр, выявленного объекта культурного наследия либо объекта, обладающего признаками объекта культурного наследия, при проведении земляных, мелиоративных, хозяйственных работ, указанных в настоящей статье работ по использованию лесов и иных работ в границах территории объекта культурного наследия либо на земельном участке, непосредственно связанном с земельным участком в границах территории объекта культурного наследия.
--	--

Приложение 10

**Выдержки из приказа № 997 от 17.07.2019 г.
«Об утверждении статуса аттестованного эксперта по
проведению государственной историко-культурной
экспертизы»**



МИНИСТЕРСТВО КУЛЬТУРЫ
РОССИЙСКОЙ ФЕДЕРАЦИИ

ПРИКАЗ

17 июля 2019

Москва

№ 337

Об аттестации экспертов по проведению государственной историко-культурной экспертизы

В соответствии с Федеральным законом от 25 июня 2002 г. № 73-ФЗ «Об объектах культурного наследия (памятниках истории и культуры) народов Российской Федерации», с пунктом 9 Положения о государственной историко-культурной экспертизе, утвержденного постановлением Правительства Российской Федерации от 15 июля 2009 г. № 569, Положением о порядке аттестации экспертов по проведению государственной историко-культурной экспертизы, утвержденным приказом Минкультуры России от 26 августа 2010 г. № 563 (в редакции приказа Минкультуры России от 17 октября 2011 г. № 1003), руководствуясь Положением об аттестационной комиссии Минкультуры России, утвержденным приказом Минкультуры России от 29 декабря 2011 г. № 1276, протоколом заседания аттестационной комиссии Минкультуры России от 25 июня 2019 г., п р и к а з ы в а ю:

1. Аттестовать экспертов по проведению государственной историко-культурной экспертизы согласно приложению к настоящему приказу.

2. Департаменту государственной охраны культурного наследия (Р.А.Рыбало) обеспечить размещение информации об аттестованных экспертах на официальном сайте Минкультуры России в сети Интернет.

3. Контроль за исполнением настоящего приказа оставляю за собой.

Заместитель Министра



С.Г.Обрывалин

Приложение

Утверждено приказом
Министерства культуры
Российской Федерации

от «11» июля 2019 г. № 997

Аттестованные эксперты по проведению
государственной историко-культурной экспертизы

№ п/п	Фамилия, имя, отчество соискателя	Объекты экспертизы
1.	Авксентьева Ольга Николаевна	<ul style="list-style-type: none"> - выявленные объекты культурного наследия в целях обоснования целесообразности включения данных объектов в реестр; - документы, обосновывающие включение объектов культурного наследия в реестр; - документы, обосновывающие изменение категории историко-культурного значения объекта культурного наследия; - проекты зон охраны объекта культурного наследия; - проектная документация на проведение работ по сохранению объектов культурного наследия; - документация или разделы документации, обосновывающие меры по обеспечению сохранности объекта культурного наследия, включенного в реестр, выявленного объекта культурного наследия либо объекта, обладающего признаками объекта культурного наследия, при проведении земляных, мелиоративных, хозяйственных работ, указанных в статье 30 Федерального закона от 25.06.2002 № 73-ФЗ «Об объектах культурного наследия (памятниках истории и культуры) народов Российской Федерации» (далее – Федеральный закон № 73-ФЗ) работ по использованию лесов и иных работ в границах территории объекта культурного наследия либо на земельном участке,

		земельным участком в границах территории объекта культурного наследия.
28.	Старцева Татьяна Сергеевна	<ul style="list-style-type: none"> - выявленные объекты культурного наследия в целях обоснования целесообразности включения данных объектов в реестр; - документы, обосновывающие включение объектов культурного наследия в реестр; - документы, обосновывающие исключение объектов культурного наследия из реестра; - документы, обосновывающие изменение категории историко-культурного значения объекта культурного наследия; - документы, обосновывающие отнесение объекта культурного наследия к историко-культурным заповедникам, особо ценным объектам культурного наследия народов Российской Федерации либо объектам всемирного культурного и природного наследия; - проектная документация на проведение работ по сохранению объектов культурного наследия; - документация или разделы документации, обосновывающие меры по обеспечению сохранности объекта культурного наследия, включенного в реестр, выявленного объекта культурного наследия либо объекта, обладающего признаками объекта культурного наследия, при проведении земляных, мелиоративных, хозяйственных работ, указанных в статье 30 Федерального закона № 73-ФЗ работ по использованию лесов и иных работ в границах территории объекта культурного наследия либо на земельном участке, непосредственно связанном с земельным участком в границах территории объекта культурного наследия.
29.	Тарасов Алексей Юрьевич	<ul style="list-style-type: none"> - выявленные объекты культурного наследия в целях обоснования целесообразности включения данных объектов в реестр; - земли, подлежащие воздействию земляных, строительных, мелиоративных, хозяйственных работ, предусмотренных статьей 25 Лесного кодекса Российской Федерации работ по использованию лесов (за исключением работ, указанных в пунктах 3, 4 и 7 части 1 статьи 25 Лесного кодекса Российской Федерации) и иных

		<p>работ, в случае, если указанные земли расположены в границах территорий, утвержденных в соответствии с пунктом 34.2 пункта 1 статьи 9 Федерального закона № 73-ФЗ;</p> <ul style="list-style-type: none"> - документы, обосновывающие включение объектов культурного наследия в реестр; - документы, обосновывающие исключение объектов культурного наследия из реестра; - документация, за исключением научных отчетов о выполненных археологических полевых работах, содержащая результаты исследований, в соответствии с которыми определяется наличие или отсутствие объектов, обладающих признаками объекта культурного наследия, на земельных участках, подлежащих воздействию земляных, строительных, мелиоративных, хозяйственных работ, указанных в статье 30 Федерального закона № 73-ФЗ работ по использованию лесов и иных работ; - документация или разделы документации, обосновывающие меры по обеспечению сохранности объекта культурного наследия, включенного в реестр, выявленного объекта культурного наследия либо объекта, обладающего признаками объекта культурного наследия, при проведении земляных, мелиоративных, хозяйственных работ, указанных в статье 30 Федерального закона № 73-ФЗ работ по использованию лесов и иных работ в границах территории объекта культурного наследия либо на земельном участке, непосредственно связанном с земельным участком в границах территории объекта культурного наследия.
30.	Титова Светлана Валентиновна	<ul style="list-style-type: none"> - документы, обосновывающие изменение категории историко-культурного значения объекта культурного наследия.
31.	Тихонов Виктор Евгеньевич	<ul style="list-style-type: none"> - выявленные объекты культурного наследия в целях обоснования целесообразности включения данных объектов в реестр; - документы, обосновывающие включение объектов культурного наследия в реестр; - документы, обосновывающие исключение объектов культурного наследия из реестра;

		<p>признаками объекта культурного наследия, при проведении земляных, мелиоративных, хозяйственных работ, указанных в статье 30 Федерального закона № 73-ФЗ работ по использованию лесов и иных работ в границах территории объекта культурного наследия либо на земельном участке, непосредственно связанном с земельным участком в границах территории объекта культурного наследия.</p>
37.	Яндовский Виктор Эдуардович	<ul style="list-style-type: none"> - выявленные объекты культурного наследия в целях обоснования целесообразности включения данных объектов в реестр; - документы, обосновывающие включение объектов культурного наследия в реестр; - документы, обосновывающие изменение категории историко-культурного значения объекта культурного наследия; - документы, обосновывающие отнесение объекта культурного наследия к историко-культурным заповедникам, особо ценным объектам культурного наследия народов Российской Федерации либо объектам всемирного культурного и природного наследия; - проекты зон охраны объекта культурного наследия; - проектная документация на проведение работ по сохранению объектов культурного наследия. - документация, обосновывающая границы защитной зоны объекта культурного наследия.
38.	Яровой Илья Юрьевич	<ul style="list-style-type: none"> - выявленные объекты культурного наследия в целях обоснования целесообразности включения данных объектов в реестр; - документы, обосновывающие включение объектов культурного наследия в реестр; - документы, обосновывающие исключение объектов культурного наследия из реестра; - документы, обосновывающие изменение категории историко-культурного значения объекта культурного наследия; - документы, обосновывающие отнесение объекта культурного наследия к историко-культурным заповедникам, особо ценным объектам культурного наследия народов Российской Федерации

		<p>Федерации либо объектам всемирного культурного и природного наследия;</p> <ul style="list-style-type: none">- документация, за исключением научных отчетов о выполненных археологических полевых работах, содержащая результаты исследований, в соответствии с которыми определяется наличие или отсутствие объектов, обладающих признаками объекта культурного наследия, на земельных участках, подлежащих воздействию земляных, строительных, мелиоративных, хозяйственных работ, указанных в статье 30 Федерального закона № 73-ФЗ работ по использованию лесов и иных работ;- документация или разделы документации, обосновывающие меры по обеспечению сохранности объекта культурного наследия, включенного в реестр, выявленного объекта культурного наследия либо объекта, обладающего признаками объекта культурного наследия, при проведении земляных, мелиоративных, хозяйственных работ, указанных в статье 30 Федерального закона № 73-ФЗ работ по использованию лесов и иных работ в границах территории объекта культурного наследия либо на земельном участке, непосредственно связанном с земельным участком в границах территории объекта культурного наследия.
--	--	---

Приложение 11

**Выдержки из приказа № 1537 от 17.09.2021 г г.
«Об утверждении статуса аттестованного эксперта по
проведению государственной историко-культурной
экспертизы»**



**МИНИСТЕРСТВО КУЛЬТУРЫ
РОССИЙСКОЙ ФЕДЕРАЦИИ**

ПРИКАЗ

от 17 сентября 2021 г.

Москва

№ 1537

**Об аттестации экспертов по проведению государственной
историко-культурной экспертизы**

В соответствии с Федеральным законом от 25 июня 2002 г. № 73-ФЗ «Об объектах культурного наследия (памятниках истории и культуры) народов Российской Федерации», пунктом 9 Положения о государственной историко-культурной экспертизе, утвержденного постановлением Правительства Российской Федерации от 15 июля 2009 г. № 569, Положением о порядке аттестации экспертов по проведению государственной историко-культурной экспертизы, утвержденным приказом Минкультуры России от 26 августа 2010 г. № 563 (в редакции приказа Минкультуры России от 17 октября 2011 г. № 1003), руководствуясь Положением об аттестационной комиссии Минкультуры России, утвержденным приказом Минкультуры России от 29 декабря 2011 г. № 1276, протоколом заседания аттестационной комиссии Министерства культуры Российской Федерации по аттестации экспертов по проведению государственной историко-культурной экспертизы от 03 сентября 2021 г.,
п р и к а з ы в а ю:

1. Аттестовать экспертов по проведению государственной историко-культурной экспертизы согласно приложению к настоящему приказу.

2. Департаменту государственной охраны культурного наследия (Р.А.Рыбало) обеспечить размещение информации об аттестованных экспертах на официальном сайте Минкультуры России в сети Интернет.

3. Контроль за исполнением настоящего приказа оставляю за собой.

Первый заместитель Министра



С.Г.Обрывалин

Приложение
к приказу Министерства культуры
Российской Федерации
от « 13 » сентября 2021 г.
№ 1537

Аттестованные эксперты по проведению
государственной историко-культурной экспертизы

№ п/ п	Фамилия, имя, отчество соискателя	Решение о присвоении статуса аттестованного эксперта:
1.	Аврутов Юрий Иосифович	<ul style="list-style-type: none"> - выявленные объекты культурного наследия в целях обоснования целесообразности включения данных объектов в реестр; - документы, обосновывающие включение объектов культурного наследия в реестр; - документы, обосновывающие исключение объектов культурного наследия из реестра; - документы, обосновывающие изменение категории историко-культурного значения объекта культурного наследия; - документы, обосновывающие отнесение объекта культурного наследия к историко-культурным заповедникам, особо ценным объектам культурного наследия народов Российской Федерации либо объектам всемирного культурного и природного наследия; - проектная документация на проведение работ по сохранению объектов культурного наследия; - документация или разделы документации, обосновывающие меры по обеспечению сохранности объекта культурного наследия, включенного в реестр, выявленного объекта культурного наследия либо объекта, обладающего признаками объекта культурного наследия, при проведении земляных, мелиоративных, хозяйственных работ, указанных в статье 30 Федерального закона работ по использованию лесов и иных работ в границах территории объекта культурного наследия либо на земельном участке, непосредственно связанном с земельным участком в границах территории объекта культурного наследия;

		<ul style="list-style-type: none"> - проектная документация на проведение работ по сохранению объектов культурного наследия; - документация или разделы документации, обосновывающие меры по обеспечению сохранности объекта культурного наследия, включенного в реестр, выявленного объекта культурного наследия либо объекта, обладающего признаками объекта культурного наследия, при проведении земляных, мелиоративных, хозяйственных работ, указанных в статье 30 Федерального закона работ по использованию лесов и иных работ в границах территории объекта культурного наследия либо на земельном участке, непосредственно связанном с земельным участком в границах территории объекта культурного наследия.
13.	Лазаретов Игорь Павлович	<ul style="list-style-type: none"> - выявленные объекты культурного наследия в целях обоснования целесообразности включения данных объектов в реестр; - документы, обосновывающие включение объектов культурного наследия в реестр; - документы, обосновывающие исключение объектов культурного наследия из реестра; - земли, подлежащие воздействию земляных, строительных, мелиоративных, хозяйственных работ, предусмотренных статьей 25 Лесного кодекса Российской Федерации работ по использованию лесов (за исключением работ, указанных в пунктах 3, 4 и 7 части 1 статьи 25 Лесного кодекса Российской Федерации) и иных работ, в случае, если указанные земли расположены в границах территорий, утвержденных в соответствии с пунктом 34.2 пункта 1 статьи 9 Федерального закона; - документация или разделы документации, обосновывающие меры по обеспечению сохранности объекта культурного наследия, включенного в реестр, выявленного объекта культурного наследия либо объекта, обладающего признаками объекта культурного наследия, при проведении земляных, мелиоративных, хозяйственных работ, указанных в статье 30 Федерального закона работ по использованию лесов и иных работ в границах территории объекта культурного наследия либо на земельном участке, непосредственно связанном с земельным участком в границах территории объекта культурного наследия;

		<ul style="list-style-type: none"> - документация, за исключением научных отчетов о выполненных археологических полевых работах, содержащая результаты исследований, в соответствии с которыми определяется наличие или отсутствие объектов, обладающих признаками объекта культурного наследия, на земельных участках, подлежащих воздействию земляных, строительных, мелиоративных, хозяйственных работ, указанных в статье 30 Федерального закона работ по использованию лесов и иных работ.
14.	Лапшин Андрей Сергеевич	<ul style="list-style-type: none"> - выявленные объекты культурного наследия в целях обоснования целесообразности включения данных объектов в реестр; - документы, обосновывающие включение объектов культурного наследия в реестр; - земли, подлежащие воздействию земляных, строительных, мелиоративных, хозяйственных работ, предусмотренных статьей 25 Лесного кодекса Российской Федерации работ по использованию лесов (за исключением работ, указанных в пунктах 3, 4 и 7 части 1 статьи 25 Лесного кодекса Российской Федерации) и иных работ, в случае, если указанные земли расположены в границах территорий, утвержденных в соответствии с пунктом 34.2 пункта 1 статьи 9 Федерального закона; - документация, за исключением научных отчетов о выполненных археологических полевых работах, содержащая результаты исследований, в соответствии с которыми определяется наличие или отсутствие объектов, обладающих признаками объекта культурного наследия, на земельных участках, подлежащих воздействию земляных, строительных, мелиоративных, хозяйственных работ, указанных в статье 30 Федерального закона работ по использованию лесов и иных работ.
15.	Малихова Наталья Геннадьевна	<ul style="list-style-type: none"> - проектная документация на проведение работ по сохранению объектов культурного наследия; - документация или разделы документации, обосновывающие меры по обеспечению сохранности объекта культурного наследия, включенного в реестр, выявленного объекта культурного наследия либо объекта, обладающего признаками объекта культурного наследия, при проведении земляных, мелиоративных, хозяйственных работ, указанных в статье 30 Федерального закона работ по

Приложение 12

**Выдержки из приказа № 1668 от 11.10.2021 г.
«Об утверждении статуса аттестованного эксперта по
проведению государственной историко-культурной
экспертизы»**



**МИНИСТЕРСТВО КУЛЬТУРЫ
РОССИЙСКОЙ ФЕДЕРАЦИИ**

ПРИКАЗ

от 11 октября 2021 г.

Москва

№ 1668

**Об аттестации экспертов по проведению государственной
историко-культурной экспертизы**

В соответствии с Федеральным законом от 25 июня 2002 г. № 73-ФЗ «Об объектах культурного наследия (памятниках истории и культуры) народов Российской Федерации», пунктом 9 Положения о государственной историко-культурной экспертизе, утвержденного постановлением Правительства Российской Федерации от 15 июля 2009 г. № 569, Положением о порядке аттестации экспертов по проведению государственной историко-культурной экспертизы, утвержденным приказом Минкультуры России от 26 августа 2010 г. № 563 (в редакции приказа Минкультуры России от 17 октября 2011 г. № 1003), руководствуясь Положением об аттестационной комиссии Минкультуры России, утвержденным приказом Минкультуры России от 29 декабря 2011 г. № 1276, протоколом заседания аттестационной комиссии Министерства культуры Российской Федерации по аттестации экспертов по проведению государственной историко-культурной экспертизы от 29 сентября 2021 г.,
п р и к а з ы в а ю:

1. Аттестовать экспертов по проведению государственной историко-культурной экспертизы согласно приложению к настоящему приказу.

2. Департаменту государственной охраны культурного наследия (Р.А.Рыбало) обеспечить размещение информации об аттестованных экспертах на официальном сайте Минкультуры России в сети Интернет.

3. Контроль за исполнением настоящего приказа оставляю за собой.

Первый заместитель Министра



С.Г.Обрывалин

Приложение
к приказу Министерства культуры
Российской Федерации
от «11» сентября 2021 г.
№ 1668

Аттестованные эксперты по проведению
государственной историко-культурной экспертизы

№ п/ п	Фамилия, имя, отчество соискателя	Решение о присвоении статуса аттестованного эксперта:
1.	Абуханов Абдурахман Залимханович	<ul style="list-style-type: none"> - выявленные объекты культурного наследия в целях обоснования целесообразности включения данных объектов в реестр; - документы, обосновывающие включение объектов культурного наследия в реестр; - проектная документация на проведение работ по сохранению объектов культурного наследия; - документация или разделы документации, обосновывающие меры по обеспечению сохранности объекта культурного наследия, включенного в реестр, выявленного объекта культурного наследия либо объекта, обладающего признаками объекта культурного наследия, при проведении земляных, мелиоративных, хозяйственных работ, указанных в статье 30 Федерального закона от 25.06.2002 № 73-ФЗ «Об объектах культурного наследия (памятниках истории и культуры) народов Российской Федерации» (далее – Федеральный закон) работ по использованию лесов и иных работ в границах территории объекта культурного наследия либо на земельном участке, непосредственно связанном с земельным участком в границах территории объекта культурного наследия.
2.	Аксенов Виктор Викторович	<ul style="list-style-type: none"> - выявленные объекты культурного наследия в целях обоснования целесообразности включения данных объектов в реестр; - документы, обосновывающие включение объектов культурного наследия в реестр; - документы, обосновывающие изменение категории историко-культурного значения объекта культурного наследия; - проектная документация на проведение работ по сохранению объектов культурного наследия;

		<ul style="list-style-type: none"> - документы, обосновывающие включение объектов культурного наследия в реестр; - документы, обосновывающие изменение категории историко-культурного значения объекта культурного наследия; - документы, обосновывающие отнесение объекта культурного наследия к историко-культурным заповедникам, особо ценным объектам культурного наследия народов Российской Федерации либо объектам всемирного культурного и природного наследия; - проектная документация на проведение работ по сохранению объектов культурного наследия.
23.	Поляков Андрей Владимирович	<ul style="list-style-type: none"> - выявленные объекты культурного наследия в целях обоснования целесообразности включения данных объектов в реестр; - документы, обосновывающие включение объектов культурного наследия в реестр; - документы, обосновывающие исключение объектов культурного наследия из реестра; - земли, подлежащие воздействию земляных, строительных, мелиоративных, хозяйственных работ, предусмотренных статьей 25 Лесного кодекса Российской Федерации работ по использованию лесов (за исключением работ, указанных в пунктах 3, 4 и 7 части 1 статьи 25 Лесного кодекса Российской Федерации) и иных работ, в случае, если указанные земли расположены в границах территорий, утвержденных в соответствии с пунктом 34.2 пункта 1 статьи 9 Федерального закона; - документация или разделы документации, обосновывающие меры по обеспечению сохранности объекта культурного наследия, включенного в реестр, выявленного объекта культурного наследия либо объекта, обладающего признаками объекта культурного наследия, при проведении земляных, мелиоративных, хозяйственных работ, указанных в статье 30 Федерального закона работ по использованию лесов и иных работ в границах территории объекта культурного наследия либо на земельном участке, непосредственно связанном с земельным участком в границах территории объекта культурного наследия; - документация, за исключением научных отчетов о выполненных археологических полевых работах, содержащая результаты исследований, в соответствии с которыми определяется наличие или отсутствие

		объектов, обладающих признаками объекта культурного наследия, на земельных участках, подлежащих воздействию земляных, строительных, мелиоративных, хозяйственных работ, указанных в статье 30 Федерального закона работ по использованию лесов и иных работ.
24.	Прямухин Алексей Николаевич	<ul style="list-style-type: none">- выявленные объекты культурного наследия в целях обоснования целесообразности включения данных объектов в реестр;- документы, обосновывающие включение объектов культурного наследия в реестр;- земли, подлежащие воздействию земляных, строительных, мелиоративных, хозяйственных работ, предусмотренных статьей 25 Лесного кодекса Российской Федерации работ по использованию лесов (за исключением работ, указанных в пунктах 3, 4 и 7 части 1 статьи 25 Лесного кодекса Российской Федерации) и иных работ, в случае, если указанные земли расположены в границах территорий, утвержденных в соответствии с пунктом 34.2 пункта 1 статьи 9 Федерального закона;- документация или разделы документации, обосновывающие меры по обеспечению сохранности объекта культурного наследия, включенного в реестр, выявленного объекта культурного наследия либо объекта, обладающего признаками объекта культурного наследия, при проведении земляных, мелиоративных, хозяйственных работ, указанных в статье 30 Федерального закона работ по использованию лесов и иных работ в границах территории объекта культурного наследия либо на земельном участке, непосредственно связанном с земельным участком в границах территории объекта культурного наследия;- документация, за исключением научных отчетов о выполненных археологических полевых работах, содержащая результаты исследований, в соответствии с которыми определяется наличие или отсутствие объектов, обладающих признаками объекта культурного наследия, на земельных участках, подлежащих воздействию земляных, строительных, мелиоративных, хозяйственных работ, указанных в статье 30 Федерального закона работ по использованию лесов и иных работ.

25.	Сахновский Виктор Александрович	<ul style="list-style-type: none">- выявленные объекты культурного наследия в целях обоснования целесообразности включения данных объектов в реестр;- документы, обосновывающие включение объектов культурного наследия в реестр;- проектная документация на проведение работ по сохранению объектов культурного наследия;- документация или разделы документации, обосновывающие меры по обеспечению сохранности объекта культурного наследия, включенного в реестр, выявленного объекта культурного наследия либо объекта, обладающего признаками объекта культурного наследия, при проведении земляных, мелиоративных, хозяйственных работ, указанных в статье 30 Федерального закона работ по использованию лесов и иных работ в границах территории объекта культурного наследия либо на земельном участке, непосредственно связанном с земельным участком в границах территории объекта культурного наследия.
26.	Субботин Андрей Викторович	<ul style="list-style-type: none">- выявленные объекты культурного наследия в целях обоснования целесообразности включения данных объектов в реестр;- документы, обосновывающие включение объектов культурного наследия в реестр;- документы, обосновывающие исключение объектов культурного наследия из реестра;- земли, подлежащие воздействию земляных, строительных, мелиоративных, хозяйственных работ, предусмотренных статьей 25 Лесного кодекса Российской Федерации работ по использованию лесов (за исключением работ, указанных в пунктах 3, 4 и 7 части 1 статьи 25 Лесного кодекса Российской Федерации) и иных работ, в случае, если указанные земли расположены в границах территорий, утвержденных в соответствии с пунктом 34.2 пункта 1 статьи 9 Федерального закона;- документация или разделы документации, обосновывающие меры по обеспечению сохранности объекта культурного наследия, включенного в реестр, выявленного объекта культурного наследия либо объекта, обладающего признаками объекта культурного наследия, при проведении земляных, мелиоративных, хозяйственных работ, указанных в статье 30 Федерального закона работ по использованию лесов и иных работ в границах территории объекта культурного

		<p>наследия либо на земельном участке, непосредственно связанном с земельным участком в границах территории объекта культурного наследия;</p> <ul style="list-style-type: none"> - документация, за исключением научных отчетов о выполненных археологических полевых работах, содержащая результаты исследований, в соответствии с которыми определяется наличие или отсутствие объектов, обладающих признаками объекта культурного наследия, на земельных участках, подлежащих воздействию земляных, строительных, мелиоративных, хозяйственных работ, указанных в статье 30 Федерального закона работ по использованию лесов и иных работ.
27.	Сурков Алексей Владимирович	<ul style="list-style-type: none"> - выявленные объекты культурного наследия в целях обоснования целесообразности включения данных объектов в реестр; - документы, обосновывающие включение объектов культурного наследия в реестр; - документация или разделы документации, обосновывающие меры по обеспечению сохранности объекта культурного наследия, включенного в реестр, выявленного объекта культурного наследия либо объекта, обладающего признаками объекта культурного наследия, при проведении земляных, мелиоративных, хозяйственных работ, указанных в статье 30 Федерального закона работ по использованию лесов и иных работ в границах территории объекта культурного наследия либо на земельном участке, непосредственно связанном с земельным участком в границах территории объекта культурного наследия; - документация, за исключением научных отчетов о выполненных археологических полевых работах, содержащая результаты исследований, в соответствии с которыми определяется наличие или отсутствие объектов, обладающих признаками объекта культурного наследия, на земельных участках, подлежащих воздействию земляных, строительных, мелиоративных, хозяйственных работ, указанных в статье 30 Федерального закона работ по использованию лесов и иных работ.
28.	Тарновский Владимир Викторович	<ul style="list-style-type: none"> - выявленные объекты культурного наследия в целях обоснования целесообразности включения данных объектов в реестр; - документы, обосновывающие включение объектов культурного наследия в реестр;

Приложение 13

**Выдержки из приказа № 2211 от 13.12.2018 г.
«Об утверждении статуса аттестованного эксперта по
проведению государственной историко-культурной
экспертизы»**



**МИНИСТЕРСТВО КУЛЬТУРЫ
РОССИЙСКОЙ ФЕДЕРАЦИИ**

ПРИКАЗ

13 декабря 2018 г.

Москва

№ 2211

**Об утверждении статуса аттестованного эксперта по проведению
государственной историко-культурной экспертизы**

В соответствии со статьей 30 Федерального закона от 25 июня 2002 г. № 73-ФЗ «Об объектах культурного наследия (памятниках истории и культуры) народов Российской Федерации», с пунктом 9 Положения о государственной историко-культурной экспертизе, утвержденного постановлением Правительства Российской Федерации от 15 июля 2009 г. № 569, Положением о порядке аттестации экспертов по проведению государственной историко-культурной экспертизы, утвержденным приказом Минкультуры России от 26 августа 2010 г. № 563 (в редакции приказа Минкультуры России от 17 октября 2011 г. № 1003), руководствуясь Положением об аттестационной комиссии Минкультуры России, утвержденным приказом Минкультуры России от 29 декабря 2011 г. № 1276, протоколом заседания аттестационной комиссии Минкультуры России от 27 ноября 2018 г., п р и к а з ы в а ю:

1. Утвердить статус аттестованного эксперта по проведению государственной историко-культурной экспертизы соискателям согласно приложению.

2. Департаменту государственной охраны культурного наследия (Р.А.Рыбало) обеспечить размещение информации об аттестованных экспертах на официальном сайте Минкультуры России в сети Интернет.

3. Контроль за исполнением настоящего приказа оставляю за собой.

Заместитель Министра



С.Г.Обрывалин

Приложение

Утверждено приказом
Министерства культуры
Российской Федерации

от «13» 12 2018 г. № 2211

**Аттестованные эксперты по проведению
государственной историко-культурной экспертизы**

№ п/п	Фамилия, имя, отчество	Объекты экспертизы
1.	Аверина Анна Викторовна	- выявленные объекты культурного наследия в целях обоснования целесообразности включения данных объектов в реестр; - документы, обосновывающие включение объектов культурного наследия в реестр.
2.	Антипов Илья Владимирович	- выявленные объекты культурного наследия в целях обоснования целесообразности включения данных объектов в реестр; - документы, обосновывающие включение объектов культурного наследия в реестр; - документация или разделы документации, обосновывающие меры по обеспечению сохранности объекта культурного наследия, включенного в реестр, выявленного объекта культурного наследия либо объекта, обладающего признаками объекта культурного наследия, при проведении земляных, мелиоративных, хозяйственных работ, указанных в настоящей статье работ по использованию лесов и иных работ в границах территории объекта культурного наследия либо на земельном участке, непосредственно связанном с земельным участком в границах территории объекта культурного наследия.
3.	Афендикова Александра Алексеевна	- выявленные объекты культурного наследия в целях обоснования целесообразности включения данных объектов в реестр;

		участках, подлежащих воздействию земляных, строительных, мелиоративных, хозяйственных работ, указанных в настоящей статье работ по использованию лесов и иных работ.
30.	Соловьева Наталья Федоровна	<ul style="list-style-type: none"> - выявленные объекты культурного наследия в целях обоснования целесообразности включения данных объектов в реестр; - документы, обосновывающие включение объектов культурного наследия в реестр; - документация, за исключением научных отчетов о выполненных археологических полевых работах, содержащая результаты исследований, в соответствии с которыми определяется наличие или отсутствие объектов, обладающих признаками объекта культурного наследия, на земельных участках, подлежащих воздействию земляных, строительных, мелиоративных, хозяйственных работ, указанных в настоящей статье работ по использованию лесов и иных работ; - документация или разделы документации, обосновывающие меры по обеспечению сохранности объекта культурного наследия, включенного в реестр, выявленного объекта культурного наследия либо объекта, обладающего признаками объекта культурного наследия, при проведении земляных, мелиоративных, хозяйственных работ, указанных в настоящей статье работ по использованию лесов и иных работ в границах территории объекта культурного наследия либо на земельном участке, непосредственно связанном с земельным участком в границах территории объекта культурного наследия.
31.	Сундиева Ольга Егоровна	<ul style="list-style-type: none"> - проектная документация на проведение работ по сохранению объектов культурного наследия; - документация или разделы документации, обосновывающие меры по обеспечению сохранности объекта культурного наследия, включенного в реестр, выявленного объекта культурного наследия либо объекта, обладающего признаками объекта культурного наследия, при проведении земляных, мелиоративных, хозяйственных работ, указанных в настоящей

		- проектная документация на проведение работ по сохранению объектов культурного наследия.
--	--	---

Приложение 14

**Выдержки из приказа № 2330 от 25.12.2018 г.
«Об утверждении статуса аттестованного эксперта по
проведению государственной историко-культурной
экспертизы»**



**МИНИСТЕРСТВО КУЛЬТУРЫ
РОССИЙСКОЙ ФЕДЕРАЦИИ**

ПРИКАЗ

25 декабря 2018 г.

Москва

№ 2330

**Об утверждении статуса аттестованного эксперта по проведению
государственной историко-культурной экспертизы**

В соответствии со статьей 30 Федерального закона от 25 июня 2002 г. № 73-ФЗ «Об объектах культурного наследия (памятниках истории и культуры) народов Российской Федерации», с пунктом 9 Положения о государственной историко-культурной экспертизе, утвержденного постановлением Правительства Российской Федерации от 15 июля 2009 г. № 569, Положением о порядке аттестации экспертов по проведению государственной историко-культурной экспертизы, утвержденным приказом Минкультуры России от 26 августа 2010 г. № 563 (в редакции приказа Минкультуры России от 17 октября 2011 г. № 1003), руководствуясь Положением об аттестационной комиссии Минкультуры России, утвержденным приказом Минкультуры России от 29 декабря 2011 г. № 1276, протоколом заседания аттестационной комиссии Минкультуры России от 14 декабря 2018 г., п р и к а з ы в а ю:

1. Утвердить статус аттестованного эксперта по проведению государственной историко-культурной экспертизы соискателям согласно приложению.

2. Департаменту государственной охраны культурного наследия (Р.А.Рыбало) обеспечить размещение информации об аттестованных экспертах на официальном сайте Минкультуры России в сети Интернет.

3. Контроль за исполнением настоящего приказа оставляю за собой.

Заместитель Министра



С.Г.Обрывалин

Приложение

Утверждено приказом
Министерства культуры
Российской Федерации

от «25» 12 2018 г. № 2330

**Аттестованные эксперты по проведению
государственной историко-культурной экспертизы**

№ п/п	Фамилия, имя, отчество соискателя	Объекты экспертизы
1.	Алиев Саламбек Алимбекович	- проектная документация на проведение работ по сохранению объектов культурного наследия.
2.	Атабиев Бияслан Хакимович	- выявленные объекты культурного наследия в целях обоснования целесообразности включения данных объектов в реестр; - документы, обосновывающие включение объектов культурного наследия в реестр; - документы, обосновывающие изменение категории историко-культурного значения объекта культурного наследия; - проекты зон охраны объекта культурного наследия.
3.	Бабекина Светлана Александровна	- выявленные объекты культурного наследия в целях обоснования целесообразности включения данных объектов в реестр; - проектная документация на проведение работ по сохранению объектов культурного наследия.
4.	Берлина Светлана Владимировна	- выявленные объекты культурного наследия в целях обоснования целесообразности включения данных объектов в реестр; - земли, подлежащие воздействию земляных, строительных, мелиоративных, хозяйственных работ, предусмотренных статьей 25 Лесного кодекса Российской Федерации работ по использованию лесов (за исключением работ,

		хозяйственных работ, указанных в настоящей статье работ по использованию лесов и иных работ в границах территории объекта культурного наследия либо на земельном участке, непосредственно связанном с земельным участком в границах территории объекта культурного наследия.
16.	Очередной Александр Константинович	<ul style="list-style-type: none"> - выявленные объекты культурного наследия в целях обоснования целесообразности включения данных объектов в реестр; - документы, обосновывающие включение объектов культурного наследия в реестр.
17.	Параничев Дмитрий Александрович	<ul style="list-style-type: none"> - проектная документация на проведение работ по сохранению объектов культурного наследия.
18.	Писарев Денис Владленович	<ul style="list-style-type: none"> - выявленные объекты культурного наследия в целях обоснования целесообразности включения данных объектов в реестр; - документы, обосновывающие включение объектов культурного наследия в реестр; - проектная документация на проведение работ по сохранению объектов культурного наследия; - документация или разделы документации, обосновывающие меры по обеспечению сохранности объекта культурного наследия, включенного в реестр, выявленного объекта культурного наследия либо объекта, обладающего признаками объекта культурного наследия, при проведении земляных, мелиоративных, хозяйственных работ, указанных в настоящей статье работ по использованию лесов и иных работ в границах территории объекта культурного наследия либо на земельном участке, непосредственно связанном с земельным участком в границах территории объекта культурного наследия.
19.	Рыкунова Ирина Ивановна	<ul style="list-style-type: none"> - выявленные объекты культурного наследия в целях обоснования целесообразности включения данных объектов в реестр; - земли, подлежащие воздействию земляных, строительных, мелиоративных, хозяйственных работ, предусмотренных статьей 25 Лесного кодекса Российской Федерации работ по

Приложение 15

**Выдержки из приказа № 219 от 27.02.2019 г.
«Об утверждении статуса аттестованного эксперта по
проведению государственной историко-культурной
экспертизы»**



МИНИСТЕРСТВО КУЛЬТУРЫ
РОССИЙСКОЙ ФЕДЕРАЦИИ

ПРИКАЗ

27 февраля 2019г.

Москва

№ 219

Об аттестации экспертов по проведению государственной историко-культурной экспертизы

В соответствии с Федеральным законом от 25 июня 2002 г. № 73-ФЗ «Об объектах культурного наследия (памятниках истории и культуры) народов Российской Федерации», с пунктом 9 Положения о государственной историко-культурной экспертизе, утвержденного постановлением Правительства Российской Федерации от 15 июля 2009 г. № 569, Положением о порядке аттестации экспертов по проведению государственной историко-культурной экспертизы, утвержденным приказом Минкультуры России от 26 августа 2010 г. № 563 (в редакции приказа Минкультуры России от 17 октября 2011 г. № 1003), руководствуясь Положением об аттестационной комиссии Минкультуры России, утвержденным приказом Минкультуры России от 29 декабря 2011 г. № 1276, протоколом заседания аттестационной комиссии Минкультуры России от 07 февраля 2019 г., п р и к а з ы в а ю:

1. Аттестовать экспертов по проведению государственной историко-культурной экспертизы согласно приложению.

2. Департаменту государственной охраны культурного наследия (Р.А.Рыбало) обеспечить размещение информации об аттестованных экспертах на официальном сайте Минкультуры России в сети Интернет.

3. Контроль за исполнением настоящего приказа оставляю за собой.

Заместитель Министра



С.Г.Обрывалин

Приложение

Утверждено приказом
Министерства культуры
Российской Федерации

от «24» февраля 2019 г. № 219

Аттестованные эксперты по проведению
государственной историко-культурной экспертизы

№ п/п	Фамилия, имя, отчество соискателя	Объекты экспертизы
1.	Барышева Ирина Владимировна	<ul style="list-style-type: none">- проектная документация на проведение работ по сохранению объектов культурного наследия;- документация или разделы документации, обосновывающие меры по обеспечению сохранности объекта культурного наследия, включенного в реестр, выявленного объекта культурного наследия либо объекта, обладающего признаками объекта культурного наследия, при проведении земляных, мелиоративных, хозяйственных работ, указанных в настоящей статье работ по использованию лесов и иных работ в границах территории объекта культурного наследия либо на земельном участке, непосредственно связанном с земельным участком в границах территории объекта культурного наследия.
2.	Бахарева Наталия Николаевна	<ul style="list-style-type: none">- выявленные объекты культурного наследия в целях обоснования целесообразности включения данных объектов в реестр;- документы, обосновывающие включение объектов культурного наследия в реестр;- документы, обосновывающие изменение категории историко-культурного значения объекта культурного наследия;- проекты зон охраны объекта культурного наследия;

		<p>в границах территорий, утвержденных в соответствии с пунктом 34.2 пункта 1 статьи 9 настоящего Федерального закона;</p> <ul style="list-style-type: none"> - документы, обосновывающие включение объектов культурного наследия в реестр; - документация, за исключением научных отчетов о выполненных археологических полевых работах, содержащая результаты исследований, в соответствии с которыми определяется наличие или отсутствие объектов, обладающих признаками объекта культурного наследия, на земельных участках, подлежащих воздействию земляных, строительных, мелиоративных, хозяйственных работ, указанных в настоящей статье работ по использованию лесов и иных работ.
5.	Городилов Андрей Юрьевич	<ul style="list-style-type: none"> - выявленные объекты культурного наследия в целях обоснования целесообразности включения данных объектов в реестр; - документы, обосновывающие включение объектов культурного наследия в реестр.
6.	Дмитриев Виктор Викторович	<ul style="list-style-type: none"> - выявленные объекты культурного наследия в целях обоснования целесообразности включения данных объектов в реестр; - документы, обосновывающие включение объектов культурного наследия в реестр; - документы, обосновывающие исключение объектов культурного наследия из реестра; - документы, обосновывающие изменение категории историко-культурного значения объекта культурного наследия; - документы, обосновывающие отнесение объекта культурного наследия к историко-культурным заповедникам, особо ценным объектам культурного наследия народов Российской Федерации либо объектам всемирного культурного и природного наследия; - проекты зон охраны объекта культурного наследия; - проектная документация на проведение работ по сохранению объектов культурного наследия; - документация или разделы документации, обосновывающие меры по обеспечению сохранности объекта культурного наследия,