



**ФЕДЕРАЛЬНОЕ ГОСУДАРСТВЕННОЕ БЮДЖЕТНОЕ УЧРЕЖДЕНИЕ НАУКИ
ИНСТИТУТ ИСТОРИИ МАТЕРИАЛЬНОЙ КУЛЬТУРЫ
РОССИЙСКОЙ АКАДЕМИИ НАУК (ИИМК РАН)**

Дворцовая наб., 18, лит. А, Санкт-Петербург, 191186
тел. +7 (812) 5715092, факс +7 (812) 5716271, Эл. почта: admin@archo.ru
ОКПО: 02698499, ОГРН: 1027809188527, ИНН: 7825004658, КПП: 784101001

УТВЕРЖДАЮ
Заместитель директора ИИМК РАН
Соловьева Н.Ф.
«16» февраля 2022 г.

Акт государственной историко-культурной экспертизы земельного участка, подлежащего воздействию земляных, строительных, мелиоративных и (или) хозяйственных работ, предусмотренных статьей 25 Лесного кодекса Российской Федерации работ по использованию лесов (за исключением работ, указанных в пунктах 3, 4 и 7 части 1 статьи 25 Лесного кодекса Российской Федерации) и иных работ в случае, если федеральный орган охраны объектов культурного наследия и орган охраны объектов культурного наследия субъекта Российской Федерации не имеют данных об отсутствии на указанных землях объектов археологического наследия, включенных в реестр, и выявленных объектов археологического наследия (земельного участка при прокладке КЛ 0,4 кВ по адресу: Санкт-Петербург, Пионерская ул., Гдовская ул., Новолadoжская ул.)

Заказчик: ООО «ЦИИВС»

г. Санкт-Петербург, Петроградский район
2022

Акт государственной историко-культурной экспертизы земельного участка, подлежащего воздействию земляных, строительных, мелноративных и (или) хозяйственных работ, предусмотренных статьей 25 Лесного кодекса Российской Федерации работ по использованию лесов (за исключением работ, указанных в пунктах 3, 4 и 7 части 1 статьи 25 Лесного кодекса Российской Федерации) и иных работ в случае, если федеральный орган охраны объектов культурного наследия и орган охраны объектов культурного наследия субъекта Российской Федерации не имеют данных об отсутствии на указанных землях объектов археологического наследия, включенных в реестр, и выявленных объектов археологического наследия (земельного участка при прокладке КЛ 0,4 кВ по адресу: Санкт-Петербург, Пионерская ул., Гдовская ул., Новолодожская ул.)

Настоящий акт государственной историко-культурной экспертизы составлен в соответствии с Положением о государственной историко-культурной экспертизе, утвержденным постановлением Правительства Российской Федерации от 15 июля 2009 г. № 569.

Дата начала проведения экспертизы: «12» ноября 2021 г.

Дата окончания экспертизы: «16» февраля 2022 г.

Место проведения экспертизы: г. Санкт-Петербург, Петроградский район

Заказчик экспертизы: ООО «ЦИИВС»

Юридический адрес: 194362, г. Санкт-Петербург, Парголово, ул. Ленина, д. 52, к. 2, лит. А, пом. 1-Н
ИНН 7802284381 / КПП 780201001
Телефон: 8 (812) 292-68-78
Электронная почта: info@ciivs.ru

Сведения об экспертной организации:

| | |
|--------------------------------------|--|
| Полное наименование | Федеральное государственное бюджетное учреждение науки Институт истории материальной культуры Российской академии наук |
| Краткое наименование | ИИМК РАН |
| Организационно-правовая форма | Федеральное государственное бюджетное учреждение науки |
| Ведомственная | Министерство науки и высшего образования |

| | |
|-----------------------|--|
| принадлежность | Российской Федерации |
| Адрес | Российская Федерация, 191186, Санкт-Петербург, Дворцовая наб. 18, лит. А |
| Реквизиты | ИНН 7825004658 КПП 784101001 ОГРН: 1027809188527 ОКПО: 0269849 ОКВЭД 72.20 |

На основании пп. б) п.7 Положения о государственной историко-культурной экспертизе, утвержденного постановлением Правительства Российской Федерации от 15 июля 2009 г. № 569 (в редакции от 27.04.2017) ИИМК РАН соответствует требованию в части кадрового состава, как юридическое лицо, привлекаемое в качестве эксперта (см. Приложение 9).

Сведения об эксперте:

| | |
|---------------------------------|--|
| Фамилия, имя, отчество | Субботин Андрей Викторович |
| Образование | высшее |
| Специальность | история |
| Ученая степень (звание) | кандидат исторических наук |
| Стаж работы | 41 год |
| Место работы и должность | ст.н.с. ИИМК РАН |
| Реквизиты аттестации | Государственный эксперт по проведению историко-культурной экспертизы (приказ Министерства культуры Российской Федерации № 1668 от 11.10.2021 г. «Об утверждении статуса аттестованного эксперта по проведению государственной историко-культурной экспертизы» (п. 26)) Объекты экспертизы: <ul style="list-style-type: none"> - выявленные объекты культурного наследия в целях обоснования целесообразности включения данных объектов в реестр; - документы, обосновывающие включение объектов культурного наследия в реестр; - документы, обосновывающие исключение объектов культурного наследия из реестра; - земли, подлежащие воздействию земляных, строительных, мелиоративных, хозяйственных работ, предусмотренных статьей 25 Лесного кодекса Российской Федерации работ по использованию |

| | |
|--|---|
| | <p>лесов (за исключением работ, указанных в пунктах 3, 4 и 7 части 1 статьи 25 Лесного кодекса Российской Федерации) и иных работ, в случае, если указанные земли расположены в границах территорий, утвержденных в соответствии с пунктом 34.2 пункта 1 статьи 9 Федерального закона;</p> <ul style="list-style-type: none"> - документация или разделы документации, обосновывающие меры по обеспечению сохранности объекта культурного наследия, включенного в реестр, выявленного объекта культурного наследия либо объекта, обладающего признаками объекта культурного наследия, при проведении земляных, мелиоративных, хозяйственных работ, указанных в настоящей статье работ, указанных в статье 30 Федерального закона работ по использованию лесов и иных работ в границах территории объекта культурного наследия либо на земельном участке, непосредственно связанном с земельным участком в границах территории объекта культурного наследия; - документация, за исключением научных отчетов о выполненных археологических полевых работах, содержащая результаты исследований, в соответствии с которыми определяется наличие или отсутствие объектов, обладающих признаками объекта культурного наследия, на земельных участках, подлежащих воздействию земляных, строительных, мелиоративных, хозяйственных работ, указанных в статье 30 Федерального закона работ по использованию лесов и иных работ |
|--|---|

В соответствии с законодательством Российской Федерации эксперт несет ответственность за достоверность сведений, изложенных в заключении экспертизы.

Эксперт Субботин А.В.

Отношения к заказчику

Экспертная организация:

- не участвует в разработке проектной документации на строительство, расширение, реконструкцию, техническое перевооружение, консервацию и ликвидацию, и иное хозяйственное освоение объекта или объектов, в отношении которых проводится экспертиза, или подобной проектной документации;
- не участвует в проектировании или конструировании, изготовлении, поставке, монтаже, ремонте, покупке, владении, эксплуатации или обслуживании

технических устройств, применяемых на объекте или других объектах, в отношении которых проводится экспертиза, или подобных конкурентных технических устройств;

- не участвует в проектировании или конструировании, строительстве, ремонте, покупке, владении, эксплуатации или обслуживании зданий и сооружений на объекте или других объектах, в отношении которых проводится экспертиза, или подобных конкурентных зданий и сооружений;
- не имеет с заказчиком отношений общего владения; не имеет с заказчиком конфликта интересов;
- не подлежит непосредственной отчетности тому же вышестоящему управляющему органу, что и заказчик экспертизы;
- не выполняет функции официального представителя заказчика.

Эксперт:

- не имеет родственных связей с заказчиком (его должностными лицами, работниками);
- не состоит в трудовых отношениях с заказчиком;
- не имеет долговых или иных имущественных обязательств перед заказчиком (его должностным лицом или работником), а также заказчик (его должностное лицо или работник) не имеет долговых или иных имущественных обязательств перед экспертом;
- не владеет ценными бумагами, акциями (долями участия, паями в уставных (складочных) капиталах) заказчика;
- не заинтересован в результатах исследований и решений, вытекающих из заключения экспертизы, с целью получения выгоды в виде денег, ценностей, иного имущества, услуг имущественного характера или имущественных прав для себя или третьих лиц.

Основание проведения государственной историко-культурной экспертизы

1. Федеральный закон от 25.06.2002 № 73-ФЗ «Об объектах культурного наследия (памятниках истории и культуры) народов Российской Федерации».

2. Положение о государственной историко-культурной экспертизе, утвержденное Постановлением Правительства РФ от 15.07.2009 № 569 и последующие дополнения к нему.

3. Дополнительное соглашение № 63 от 12 ноября 2021 года к договору № 183/10/2018 от 18 октября 2018 года между ИИМК РАН и Заказчиком.

4. Письмо Комитета по государственному контролю, использованию и охране памятников истории и культуры № 01-25-5070/21-0-1 от 06.04.2021 г.

Цель и объект экспертизы

Цель экспертизы: определение наличия или отсутствия объектов археологического наследия, включенных в реестр, и выявленных объектов археологического наследия, на земельном участке при прокладке КЛ 0,4 кВ по адресу: Санкт-Петербург, Пионерская ул., Гдовская ул., Новолодожская ул., подлежащем воздействию земляных, строительных, мелиоративных, хозяйственных работ, предусмотренных статьей 25 Лесного кодекса Российской Федерации работ по использованию лесов (за исключением работ, указанных в пунктах 3, 4 и 7 части 1 статьи 25 Лесного кодекса Российской Федерации) и иных работ.

Объект экспертизы: земельный участок при прокладке КЛ 0,4 кВ по адресу: Санкт-Петербург, Пионерская ул., Гдовская ул., Новолодожская ул., подлежащий воздействию земляных, строительных, мелиоративных, хозяйственных работ, предусмотренных статьей 25 Лесного кодекса Российской Федерации работ по использованию лесов (за исключением работ, указанных в пунктах 3, 4 и 7 части 1 статьи 25 Лесного кодекса Российской Федерации) и иных работ.

Перечень документов, представленных Заказчиком

- Копия письма Комитета по государственному контролю, использованию и охране памятников истории и культуры № 01-25-5070/21-0-1 от 06.04.2021 г.
- Схема расположения земельного участка на кадастровой карте территории.
- Копия письма ООО «ЦИИВС» № 78-10-2533 от 14.02.2022 г. с обоснованием отсутствия градостроительного плана земельного участка.
- Копия Выписки из Единого государственного реестра недвижимости об объекте недвижимости 99/2022/446666349 от 01.02.2022.

Перечень документов и материалов, привлекаемых при проведении экспертизы, а также использованной для нее специальной, технической и справочной литературы

1. Основы законодательства Российской Федерации о культуре, утв. Верховным Советом РФ 9 октября 1992 г. N 3612-1.
2. Федеральный закон РФ от 25 июня 2002 г. №73-ФЗ "Об объектах культурного наследия (памятниках истории и культуры) народов Российской Федерации".

3. Положение о государственной историко-культурной экспертизе, утв. Постановлением Правительства от 15 июля 2009 г. № 569.

4. Правила выдачи, приостановления и прекращения действия разрешений (открытых листов) на проведение работ по выявлению и изучению объектов археологического наследия, утвержденные Постановлением Правительства Российской Федерации от 20.02.2014 № 127.

5. Положение о порядке проведения археологических полевых работ и составления научной отчетной документации, утвержденное постановлением Бюро Отделения историко-филологических наук Российской академии наук от 20.06.2018 № 32.

6. Приказ Министерства культуры Российской Федерации от 1 сентября 2015 г. N 2328 "Об утверждении перечня отдельных сведений об объектах археологического наследия, которые не подлежат опубликованию".

7. Закон Санкт-Петербурга от 12.7.2007 N 333-64 «Об охране объектов культурного наследия в Санкт-Петербурге».

8. Закон Санкт-Петербурга от 19 января 2009 г. №820-7 "О границах объединенных зон охраны объектов культурного наследия, расположенных на территории Санкт-Петербурга, режимах использования земель и требованиях к градостроительным регламентам в границах указанных зон".

9. СП 42.13330.2011 Градостроительство. Планировка и застройка городских и сельских поселений. Актуализированная редакция СНиП 2.07.01-89.

10. Положение о едином государственном реестре объектов культурного наследия (памятников истории и культуры) народов Российской Федерации, утвержденное приказом Министерства культуры Российской Федерации от 30.10.2011 № 954.

11. Алексеева С.В., Балашов Е.А., Владимирович А.Г. и др. Топонимическая Энциклопедия Санкт-Петербурга. К трехсотлетию Санкт-Петербурга. СПб. 2002.

12. Большая топонимическая энциклопедия Санкт-Петербурга. СПб. 2013.

13. Георги И.И. Описание Российско-Императорскаго Столичнаго города Санктпетербурга и достопамятностей в окрестностях онаго. СПб. 1996.

14. Глезеров С.Е. Исторические районы Петербурга от а до я. СПб. 2013.

15. Городские имена сегодня и вчера. Петербургская топонимика. СПб. 1997.

16. Даринский А.В. География Ленинграда. Л. 1982.

17. Кепсу С. Петербург до Петербурга. История устья Невы до основания города Петра. СПб. 2000.

18. Кефала О.В. К вопросу формирования первичной застройки части Петроградской стороны в XVIII веке, ограниченной Каменноостровским, Большим, Кронверкским проспектами и Введенской улицей // Вестник гражданских инженеров. 2014. № 1 (42).

19. Кефала О.В. Развитие планировочной структуры Петроградской стороны в первой трети XVIII в. // Вестник гражданских инженеров. 2015. № 6 (53).
20. Кузьмин С.Л., Михайлова Е.Р., Тарасов И.И., Шмелев К.В. Предварительные итоги раскопок на Кронверке Петропавловской крепости в 1998–2003 гг. // Труды Санкт-Петербургской археологической экспедиции СПбГУ. Том I: Археологическое изучение Санкт-Петербурга в 1996–2004 гг. – СПб. 2005.
21. Михайлова Е.Р., Соболев В.Ю., Шмелев К.В., Бехтер А.В. Разведочные работы Лаборатории археологии, исторической социологии и культурного наследия им. Г.С. Лебедева СПбГУ в 2017-2019 гг. // Бюллетень Института истории материальной культуры РАН. № 9. Охранная археология. СПб. 2015.
22. Переписная оброчная книга вотской пятины, 1500 года. Вторая половина // Новгородские писцовые книги, изданные археографической комиссией. СПб. 1868.
23. Пыляев М.И. Старый Петербург. Забытое прошлое окрестностей Петербурга. Старая Москва. М. 2015.
24. Семенцов С.В. Развитие Приневья и Приладожья в VIII–XVII вв. – основа создания Санкт-Петербурга и всей Санкт-Петербургской агломерации // Елагинские чтения. Выпуск 1. СПб. 2003.
25. Сорокин П.Е., Берташ А.В., Андреева О.В., Бельский С.В., Михайлова Е.Р., Семенов С.А., Соболев В.Ю. Историко археологическое изучение утраченных храмов Петербурга // Археологическое наследие Санкт-Петербурга. Вып. 3. СПб. 2009.
26. Сорокин П.Е. О системе расселения в Приневье в допетровское время // Сельская Русь в IX–XVI вв. М. 2008.
27. Сорокин П.Е., Соболев В.Ю. Исследования в Колтовской слободе // Археологическое изучение Санкт Петербурга в 1996–2004 гг. СПб. 2005. С. 215–227.
28. Сукновалов А.Е. Петроградская сторона. – Л. 1960.
29. Федоров И.А., Мурзенков Д.Н., Соболев В.Ю., Шмелев К.В., Михайлова Е.Р. Работы Лаборатории имени проф. Г.С. Лебедева СПбГУ на территории Санкт Петербурга в 2012–2013 гг. // Бюллетень ИИМК РАН. Охранная археология. 2014. № 4.
30. ЦГИА СПб. Ф. 513. Оп. 102. Д. 7884.
31. ЦГИА СПб. Ф. 513. Оп. 102. Д. 7885.
32. ЦГИА СПб. Ф. 513. Оп. 102. Д. 8154.
33. ЦГИА СПб. Ф. 513. Оп. 4. Д. 651.

**Сведения об обстоятельствах,
повлиявших на процесс проведения и результаты экспертизы**

Обстоятельства, повлиявшие на процесс проведения и результаты экспертизы, отсутствуют.

Сведения о проведенных исследованиях

В процессе государственной историко-культурной экспертизы:

- проведены полевые научно-исследовательские археологические работы (разведки);
- подготовлен отчет о проведении полевых научно-исследовательских археологических работ;
- выполнен анализ действующего законодательства в сфере охраны культурного наследия;
- выполнен анализ документов и материалов, полученных для проведения экспертизы по объекту с формулировкой выводов;
- оформлены результаты государственной историко-культурной экспертизы в виде Акта.

Факты и сведения, выявленные и установленные в результате проведенных исследований

Трасса обследования, предполагаемая для прокладки КЛ-0,4 кВ расположена в юго-западной части Петроградского района Санкт-Петербурга. Планировка и ландшафт рассматриваемого квартала складывался в течение XVIII-XIX вв. в составе исторического района Колтовская слобода, и имеет масштабные интервенции поздней жилой и промышленной застройки.

Петроградский район - административно-территориальная единица Санкт-Петербурга. Район расположен на островах в северной и северо-западной части дельты реки Невы. Граничит с Приморским, Выборгским, Василеостровским и Центральным районами. В названиях двух проспектов района (Большого и Малого проспектов) для отличия их от одноимённых проспектов Васильевского острова сохранилось название соответствующего исторического района - Петроградская сторона. Район ведёт свою историю со времён основания города в 1703 году Петром I, которое состоялось на одном из островов будущего района - Заячьем, где была заложена Петропавловская крепость, однако главный и самый большой остров района - Петроградский (ранее носивший названия Городской и Березовый).

Новоладожская улица - улица в Петроградском районе Санкт-Петербурга. Проходит от Пионерской улицы до Мало-Петровского моста, пересекая улицу Красного Курсанта и Ждановскую улицу. Ранее улица называлась Церковной, потому что на ней была расположена Преображенская церковь в Колтовской

слободе (архитекторы А. Т. Жуковский, А. В. Иванов, Р. Б. Бернгард), снесённая в 1932 г. Кроме того, на Новоладожской улице расположены несколько исторических зданий, входящих в комплекс бригады отдельного корпуса пограничной стражи.

Гдовская улица - улица в Петроградском районе Санкт-Петербурга. Проходит от улицы Красного Курсанта до Пионерской улицы. Первоначальное название 6-я улица известно с 1798 г. Это была одна из восьми номерных улиц в Колтовской слободе. С 1822 г. носила имя 6-я Спасская улица, дано по Большой Спасской улице (ныне улица Красного Курсанта). Существовали варианты 6-й Спасский переулок, 6-я Колтовская улица. Современное название Гдовская улица дано 20 января 1858 г. по городу Гдову в ряду улиц Петербургской стороны, наименованных по населённым пунктам Санкт-Петербургской губернии.

Пионерская улица проходит в Петроградском районе Санкт-Петербурга от Большой Пушкарской улицы до набережной Адмирала Лазарева, выходя к Лазаревскому мосту. В 1738 г. Комиссия о Санкт-Петербургском строении предполагала проложить два проезда: от Большого проспекта до Музыкантского переулочка - 3-я Гребецкая улица, а от Музыкантского переулочка до современного Чкаловского проспекта - 1-я Слободская Инженерная улица. Последнее название связано с находившимся поблизости Инженерным шляхетским кадетским корпусом (ныне Военная инженерно-космическая академия имени А. Ф. Можайского). Но эти названия не употреблялись. Вместо этого с середины XVIII в. до 1932 г. юго-западный участок современной Пионерской улицы назывался Большой Гребецкой улицей, а северо-восточная её часть, от современной Корпусной улицы до Малой Невки, - Большой Колтовской улицей. Название Колтовская происходит от казарм расквартированного здесь в то время Колтовского полка, который, в свою очередь, именовался так по фамилии командира полковника Колтовского, а название Большая Гребецкая - от Гребецкой слободы, в которой жили гребцы галерного флота. Проходящая параллельно Малая Гребецкая улица сохраняет своё название до сих пор. Вначале Большая Гребецкая и Большая Колтовская улицы не были продолжением друг друга, так как Большая Гребецкая оканчивалась тупиком за Большой Порховской улицей (между современным Чкаловским проспектом и Корпусной улицей), пока в 1896 г. Большую Гребецкую улицу не продлили до Корпусной. В середине XVIII в. Большая Колтовская улица называлась просто Колтовской, а в конце XVIII - начале XIX вв. одновременно с Большой Колтовской бытовали еще два наименования - Средняя, по положению проезда в Колтовской слободе, и 2-я Спасская, по несохранившейся церкви Спаса Преображения, стоявшей на месте дома № 8 по Новоладожской улице. Наконец, с 1829 г. закрепилось название Большая Колтовская. Тогда поблизости проходила ещё Малая Колтовская, а Средняя Колтовская существует до сих пор. В начале 1923 г. комсомольцами Петроградского района при трикотажной фабрике «Красное знамя»

был организован первый в Петрограде пионерский отряд имени Спартака. Дата 19 февраля 1923 г., когда состоялся первый сбор пионеров, была признана официальным днём рождения пионерской организации Петрограда. Свои занятия и сборы пионеры проводили в клубе фабрики «Красное знамя», который находился на Большой Гребецкой улице. В честь этих событий - 10 июня 1932 г. Большую Гребецкую, по просьбе пионерской организации Ленинграда, переименовали в Пионерскую улицу. 17 декабря 1952 г. к Пионерской присоединили Большую Колтовскую улицу.

Историко-культурное научное археологическое обследование (разведки) с целью проведения государственной историко-культурной экспертизы земельного участка при прокладке КЛ 0,4 кВ по адресу: Санкт-Петербург, Пионерская ул., Гдовская ул., Новолодожская ул. проводилось в декабре 2021 г. сотрудниками археологической экспедиции Отдела охранной археологии ИИМК РАН под руководством д.и.н. Полякова Андрея Викторовича. Работы осуществлялись на основании дополнительного соглашения № 63 от 12 ноября 2021 года к договору № 183/10/2018 от 18.10.2018 года, заключенного между ИИМК РАН и ООО «ЦИИВС» и разрешения - Открытого Листа № 2386-2021 от 10 сентября 2021 г., выданного д.и.н. Полякову А.В., на право проведения археологических полевых работ на территории Выборгского, Калининского, Кировского, Колпинского, Красносельского, Курортного, Петроградского, Петродворцового, Приморского, Пушкинского и Фрунзенского районов г. Санкт-Петербурга. Срок действия открытого листа: с 10 сентября 2021 г. по 31 декабря 2021 г.

Исследования проводились во исполнение требований Федерального закона № 73-ФЗ от 25 июня 2002 года «Об объектах культурного наследия (памятниках истории и культуры) народов Российской Федерации».

Границы участка, подлежащего археологическому обследованию, предоставлены ООО «ЦИИВС». Объемы изыскательских работ определялись исходя из протяженности участка обследования на основании исходных материалов, предоставленных Заказчиком работ, с учетом существующих методических рекомендаций. При проведении исследований эксперт опирался на предоставленные ООО «ЦИИВС» документы, сведения и картографические материалы, а также открытые данные, предоставляемые федеральными и региональными органами власти, в том числе Публичную кадастровую карту (<http://pkk5.rosreestr.ru>). В документах, представленных Заказчиком для проведения экспертизы, несоответствий не выявлено.

До начала полевых археологических работ ИИМК РАН были выполнены историко-библиографические изыскания и анализ опубликованных данных по территории, расположенной вблизи земельного участка на предмет наличия объектов археологического наследия и археологической изученности территории. Результаты данных исследований представлены в полном научно-техническом отчете (Прил. 3).

Первые археологические свидетельства заселения территорий, входящих в пределы современного Санкт-Петербурга, известны в районе Лахты и Сестрорецкого разлива и датируются периодом неолита и раннего железного века.

Племена, жившие в районе южного берега Финского залива, в том числе воль и ижора, вошли в IX в. в состав Новгородского государства. Территория будущего Санкт-Петербурга в новгородские времена находилась на землях Никольско-Ижорского и Спасско-Городненского погостов Ореховского уезда, входившего в состав Вотской пятины. Писцовая книга 1500 г. свидетельствует о том, что крестьяне выращивали рожь, овес, ячмень и лен. Было развито скотоводство, в некоторых погостах существенную роль играла охота. Рыбная ловля была развита в местностях, лежащих по берегам реки Невы. В XV веке с формированием централизованного Русского государства, к Московским землям были присоединены новгородские, в том числе Вотская пятина. «Освоение невских берегов – одна из проблем истории русского Северо-запада. Известно, что, начиная с VIII–X вв., по Неве, проходил международный водный путь, связывавший Восточную Европу с Балтийским регионом. Однако на ее побережье практически не известны следы оседлости этого времени. Не выявлены здесь и археологические памятники более позднего времени – вплоть до XIV столетия» (Сорокин 2008: 351). Тем не менее, с середины XV в. известны поселения на территории современного города и его окрестностей. «Планировка современного Санкт-Петербурга и его пригородной зоны в значительной мере основывается на существовавшей веками стабильной системе поселений и дорог. Многие допетербургские дороги стали городскими улицами, а древние селения были первоначальной основой создания городских слобод, кварталов и усадеб. Санкт-Петербург создан на основе предшествовавшей ему системы расселения, стабильно существовавшей в древнерусские, новгородские, московские, шведские времена» (Семенцов 2003:20).

В XV в. острова дельты Невы относились к двум погостам Ореховецкого уезда Водской пятины - Спасско Городненскому и Никольскому Ижерскому.

С конца XVI в. земли от Финского залива до Ладожского озера фактически перешли под управление Швеции. Территории Приневья были поделены на лены – Нотеборгский, Копорский и Корельский. В этот период происходил массовый отток православного населения на территорию России. На опустевшие земли приходило

финское и шведское население, осваиваясь в заброшенных русских селениях. По опубликованным материалам Сауло Кепсу и по данным шведских описей и землемерных документов видно, что если до середины 1640-х - 1650-х гг. большинство поселений сохраняло традиционные русские названия, то с 1650-х - 1660-х гг. осуществлялись многочисленные замены старинных топонимов и гидронимов на новые, в основном финские. Проведенные в 1670-1680-е гг. шведским правительством землемерные работы демонстрируют освоенность этих земель.

Трасса обследования расположена в юго-западной части Петроградского района Санкт-Петербурга в западной части исторического района Колтовская слобода.

В допетербургское время, Петроградский остров имел финскую топонимику – Койвусаари (Березовый остров), затем – славянскую (Фомин). Оба названия фигурируют, соответственно, в шведских и новгородских документальных памятниках. С основанием Санкт-Петербурга, острову был придан градообразующий статус – изначально центр города располагался здесь. В первое время остров именовался Городским или Городовым, позже – с середины XVIII в. – Петербургским. Топоним «Петроградский» известен с 1914 г.

В новгородских писцовых книгах упоминается большое количество населенных пунктов, бытовавших на островах дельты Невы. Шведские документы характеризуют их как отдельные дворы между сенокосными угодьями. Крупнейшим поселением Петроградского острова было село Фомин остров, известное в XV-XVI вв. В период смутного времени владычества село запустело.

В период шведского владычества деревня стала называться Койвусаари. Там же с середины XVII в. располагалась шведская усадьба *Vjörkenholm hov*. К концу шведского периода, в 1695 г., в деревне Койвусаари было три крестьянских двора: два двора на западном берегу Большой Невки, и один двор на южном берегу реки Карповки. Усадьба *Vjörkenholm hov* оставалась в восточной части острова.

Другим населенным пунктом Петроградского острова в позднесредневековый период была деревня Яниссаари. Финское название Яниссаари (*Janissaari*) переводится как Заячий остров. На самом Заячьем острове поселений не было, а его территория использовалась в качестве сенокосных угодий. Одноименная острову деревня в шведское время занимала основную часть Петроградского острова.

В самом начале шведского господства в деревне Яниссаари был только один налогоплательщик – Федор Павлов, исповедовавший православие. В 1643 г. дворов было шесть, и только одни потомки Павлова были исконными жителями. Русско-шведская война 1656-1658 гг. не повлияла на состав населения деревни. К 1680-му г. количество дворов в Яниссаари увеличилось до девяти. Дворы располагались преимущественно в юго-восточной части острова у Кронверкского пролива и

берегов Малой Невы и реки Ждановки. Основную часть острова занимали сельскохозяйственные угодья, простиравшиеся от современного Кронверкского проспекта до берега Большой Невки.

В начале XVIII в. Петроградский остров становится одним из градообразующих центров раннего Петербурга. В первые два десятилетия существования города в юго-восточной части острова (район современных Троицкой площади, Петровской набережной и Мичуринской улицы) формируется административный и торговый центр. Троицкую площадь - главную площадь петровского Петербурга - окружали важнейшие государственные и коммерческие учреждения: сенат, правительственные коллегии, губернская канцелярия, синод, городской торговый порт, таможня, гостиный двор, биржа, типография, торжественная австрия, а также посольский дом А.Д. Меншикова. В большинстве документов петровского времени Петроградский остров называется Городским, хотя используются и другие названия: Березовый, Посольский (название происходит от располагавшегося здесь Посольского дома Меншикова) или Троицкий (от Троицкой церкви).

Значительные территории были заняты слободами гарнизонных полков: Белозерского, Ямбургского, Копорского, Петербургского, Невского (Колтовского). Кроме полковых слобод, на острове располагались слободы, организованные по корпоративному или национальному признаку: Посадская слобода (современные Большая и Малая Посадские улицы), Русская слобода (вдоль реки Ждановки), Татарская слобода (близ Сытного рынка), Монетная слобода (вокруг Монетного двора), Гребецкая слобода (район Большой Гребецкой (Пионерской) и Малой Гребецких улиц). Перечисленные слободы не имели четких границ, а их застройка зачастую носила хаотичный характер.

Первоначально, застройка тяготела к берегам острова, затем, постепенно, стала распространяться на север от Заячьего острова.

С переносом в 1730-х гг. административного центра города на Адмиралтейскую сторону, Петербургская сторона стала окраинным районом. С 1767 г. в городской черте официально оставались только крепость и Кронверк, остальная территория Петербургской стороны вошла обратно в черту города только в 1782 г.

Колтовская слобода, в границах которой располагается трасса обследования, возникла в период Северной войны. Петр I разместил на ближайших подступах к Петербургу несколько гарнизонных полков. Один из них под командованием Петра Колтовского был поселен в северо-западном углу Петроградского острова близ Малой Невки. Первоначально полк назывался по фамилии командира «Колтовской», а с 1727 г. – «Невский». Колтовской стала называться и полковая слобода. Колтовский полк прикрывал с запада казенный пороховой («зеленый») завод, располагавшиеся у впадения в Малую Неву реки Карповки.

Слобода имела четкую планировочную структуру. В меридиональном направлении ее прорезали три улицы: Большая Колтовская, Средняя Колтовкая и Малая колтовская, из которых в настоящее время сохранилась трасса первой (вошедшей в современную Пионерскую улицу) и южная половина второй. Между улицами Большой Спасской (современная улица Красного Курсанта) и Большой Колтовской (современная Пионерская улица) в широтном направлении было проложено несколько коротких улиц, которые первоначально носили номера рот Невского полка, позднее стали номерными Колтовскими, а в середине XIX в. получили наименования по названиям городов Санкт-Петербургской губернии: Кронштадтская, Гдовская, Новоладожская, Петергофская, Лутская, Ямбургская, Царскосельская.

На планах Санкт-Петербурга Колтовская слобода отмечена только с 1738 г. Слобода имела четкую планировочную структуру. В меридиональном направлении ее прорезали три улицы: Большая Колтовская, Средняя Колтовкая и Малая колтовская, из которых в настоящее время сохранилась трасса первой (вошедшей в современную Пионерскую улицу) и южная половина второй. Между улицами Большой Спасской (современная улица Красного Курсанта) и Большой Колтовской (современная Пионерская улица) в широтном направлении было проложено несколько коротких улиц, которые первоначально носили номера рот Невского полка, позднее стали номерными Колтовскими, а в середине XIX в. получили наименования по названиям городов Санкт-Петербургской губернии: Кронштадтская, Гдовская, Новоладожская, Петергофская, Лутская, Ямбургская, Царскосельская.

Центром слободы была Спасо-Преображенская церковь, располагавшаяся в створе Большой Спасской улицы (Современная ул. Красного Курсанта). Первая деревянная церковь на этом месте была заложена в 1727 г., а освещена 24 января 1728 г. После пожара, в 1741-1742-х гг. церковь была расширена, но простояла недолго: 1760 г. из-за частых наводнений она пришла в ветхость. Третья церковь, также деревянная, была заложена в 1761 г. Главный придел освящен 10 августа 1763 г. во имя Преображения Господня. Иконостас и утварь из прежней церкви перенесли в новую, в теплый придел Св. Димитрия Ростовского, освященный в мае 1763 г. Церковь располагалась несколько южнее предыдущей и внешне напоминала Троицко-Петровский собор на Петербургской стороне - однокупольная с колокольной над западным входом. Около церкви находилось кладбище, на котором хоронили в основном жителей Колтовской слободы и солдат Невского полка.

В XIX в. территория от устья Карповки до р. Ждановки приобрела характер дачной окраины. Преобладающим типом застройки стали небольшие деревянные дома, окруженные садами. В юго-восточной, трасса обследования проходит в

восточной части квартала, ограниченного с севера – Гдовской ул.; с востока – Пионерской ул.; с юга – Новоладожской ул., с запада – ул. Красного курсанта.

В XIX в. данный квартал был поделен на земельные участки застраивался преимущественно 1-3-х этажными жилыми и хозяйственными строениями, и в конце XIX – начале XX в. начали появляться первые каменные доходные дома. Данные о застройке квартала отложились в фондах ЦГИА СПб. Согласно им, в восточной части квартала преобладали деревянные строения. Каменных доходных дома было построено два: на участке В.Т. Тихомирова по Новоладожской и Большой Колтовской ул. № 10/12 и 24– сохранился, и И.Л. Упатчева по Гдовской и Новоладожской ул. № 3 и 6 - утрачен. По контурам границ дома на участке тихомирова (совр адрес Новоладожская ул., д. 12) были привязаны и отмасштабированы планы соседних участков с целью последующей точной рекогносцировке шурфа. Кроме указанных доходных домов, остальная застройка квартала производилась на ленточных фундаментах без подвалов и цокольных этажей.

Внешний облик района, а отчасти и его планировка сильно изменились в последнее время, когда на территории, занимаемой заводом «Вулкан» (АО «Вулкан» закрыто в 2008 г.), были построены жилые комплексы «Леонтьевский Мыс» (2008-2016 гг.), «Премьер Палас» (2006-2017 гг.), «Ван Тринити Плейс» (2017-2019 гг.) и бизнес-центр «Trinity» (2012-2014 гг.).

На шведских картах и планах второй половины XVII в. исследуемая местность относится к острову Koigwi Saugi (Березовый остров). В восточной части Петроградского острова отмечено поселение «Bjorkenhotms Hoff» (Карта бывших губерний Иван-Города, Яма, Копорья и Нэтеборга авторства Бергенгейма 1676 г.).

К 1738 г., на городских планах появляется сложившаяся структура улиц Колтовской слободы. Трасса обследования располагается в северо-западной окраине слободы. 1-я (южная) часть трассы обследования проходит по земельным участкам и в створе совр. ул. Гдовская и Красного Курсанта. 2-я (северная) часть трассы залегает на незастроенном левом берегу Малой Невки (План Санкт-Петербурга 1703-1738. План составлен И.Б Зихгеймом, опубликован Петровым, 1738 г.).

В первой половине XIX обследуемая территория Колтовской слободы окончательно приобретает свой «регулярный» вид – отображена вся известная сеть улиц. Южная часть 1-го участка проходит через слабо застроенные участки между совр. Гдовской ул. и Новоладожской ул. 2-й участок также огибает застроенные территории в створе совр. Пионерской ул., а также по берегу Малой Невки. (Подробный план Санкт-Петербурга 1828 года генерал майора Шуберта).

В первой половине XX в. 1-й участок обследования начинает в северной оконечности примыкать к возникающим в слободе заводским постройкам. (План

города Санкт-Петербурга с показанием улиц, набережных, площадей и прочего с присвоенными наименованиями, начиная с 7 марта 1880 года по 1 сентября 1904 года, а также всех городских имуществ, вод и отмелей в устье реки Невы).

К середине XX в. обе трассы начинают в северных оконечностях проходить по заводским территориям (Немецкая аэрофотосъемка Ленинграда 1942 г.).

Археологические исследования на территории Колтовской слободы ведутся с 1998 г.

В 1998 г. были проведены поиск и изучение культурных напластований на свободной от современной застройки дворовой территории домов № 34, 43 и 45 по ул. Красного Курсанта, дома № 12 по Новоладожской ул. и на территории заброшенного стадиона завода «Вулкан» (насыпная часть Леонтьевского мыса). Работы проводились под руководством С.Л. Кузьмина на территории, удаленной на 180–240 м к юго-западу от западной границы земельного участка, исследованного в 2017 г. Шурфовка 1998 г. не выявила стратифицированных слоев ранее второй половины XIX века, хотя среди собранных материалов присутствовали и предметы, датируемые XVIII в. (Кузьмин, 1998 арх.).

В 2001 г., при реализации научной программы «Историко-археологическое изучение старейших храмов Санкт-Петербурга» под руководством П.Е. Сорокина было проведено разведочное обследование остатков Спасо-Преображенской Колтовской церкви. В ходе работ был обнаружен слой строительного мусора от разборки каменного храма и надгробная плита XVIII в.

В 2011–2017 гг. археологические исследования на территории исторической Колтовской слободы велись сотрудниками Лаборатории археологии СПбГУ в связи с развернувшейся застройкой территории. Выявлено и изучено раскопками несколько участков хорошо сохранившегося стратифицированного культурного слоя XVIII – начала XX в. В результате разведки, проводившейся на территории бывшего АО «Вулкан» (закрыто в 2008 г.) в 2011 г., выявлен и поставлен на государственный учет объект культурного наследия «Колтовская слобода 1. Участок культурного слоя Колтовской слободы города Санкт-Петербурга XVIII – XX вв.» (адрес: набережная Адмирала Лазарева, уч. 7, уч. 8). К наиболее крупным исследованиям относятся спасательные раскопки, проводившиеся в 2013 г. И.А. Федоровым по адресу набережная Адмирала Лазарева, д. 22. В пределах раскопа (площадь 182 кв. м) изучены культурные напластования, фрагменты конструкции и объекты, середины XVIII – начала XX вв. Среди раскопанных объектов наибольший интерес представляют остатки деревянной постройки и ямы, относящиеся к начальному периоду освоения этой части Петроградского острова (XVIII в.), а также обшитый досками погреб и столбчатые фундаменты XIX в. В 2016 г. на территории выявленного объекта культурного наследия «Колтовская

слобода 1» проводил разведку К.В. Шмелев. В серии шурфов, заложенных на этой территории выявлены культурные отложения XVIII – XX вв.

В 2014 г. Отдел охранной археологии ИИМК РАН проводил ограниченные разведочные археологические работы по адресу: ул. Большая Зеленина, д.34, не выявившие объектов археологического наследия.

В 2018 г. в ходе разведки, проводившейся К.В. Шмелевым в 2018 г. по адресу набережная Адмирала Лазарева, д. 20, выявлен и поставлен на государственный учет объект культурного наследия «Колтовская слобода 2. Участок культурного слоя Колтовской слободы города Санкт-Петербурга XVIII – XX вв.». В шурфе размером 2x2 м выявлены культурные напластования XVIII – начала XX вв. Мощность неповрежденных культурных напластований составляет 2.2 м. Мощность наиболее ранних культурных слоев (темно-серая гумусированная супесь; серая супесь со строительным мусором, щепой и прочими органическими остатками) XVIII – первой половины XIX в. составила от 0,2 до 0,5 м. В результате археологических разведочных работ была собрана коллекция массового материала, представленного фрагментами чернолощеной керамики и изделий из каолиновой глины (фаянса). Найденный материал в основной массе отражает формирование городского культурного слоя XVIII – XX вв.

Таким образом, на основании анализа картографического материала, архивных и литературных источников, были сделаны следующие выводы:

- непосредственно на территории исследуемого участка объекты археологического наследия ранее не фиксировались;
- участок обследования расположен в исторически сложившемся районе Колтовская слобода, подвергнутого массивной застройке в конце XIX – XX в.;
- археологические работы в западной части Колтовской слободы, в непосредственной близости от трассы обследования, ведутся с 1988 г. Выявленные при их проведении культурные напластования и объекты XVIII – XIX вв. предполагают высокую вероятность обнаружения аналогичного материала при обследовании рассматриваемой трассы;
- большая часть трассы обследования залегает в створе исторически сложившихся городских улиц, а также насыпной набережной реки Малая Невка.

Полевые археологические работы на участке обследования проводились в соответствии с методическими указаниями и требованиями «Положения о порядке проведения археологических полевых работ и составления научной отчетной документации», утвержденного постановлением Бюро Отделения историко-филологических наук Российской академии наук от 20 июня 2018 № 32.

Было проведено натурное обследование территории земельного участка при прокладке КЛ 0,4 кВ по адресу: Санкт-Петербург, Пионерская ул., Гдовская ул., Новоладожская ул., с визуальным осмотром местности с целью поиска памятников археологии, выраженных в рельефе местности.

Натурные полевые исследования проводились в виде осуществления пеших маршрутов на территории земельного участка. Для обследования линейного земельного участка в качестве осевой линии использовались границы проектируемого объекта, предоставленные заказчиком. Все участки детально фиксировались (фото, описание, привязка к карте). При прохождении маршрутов с целью обнаружения выходов культурного слоя и артефактов осматривались встречающиеся обнажения грунта естественного и антропогенного происхождения. На перспективных для обнаружения памятников археологии участках производилась закладка шурфов, ориентированных по сторонам света, направленных на поиск культурного слоя и древних артефактов. Количество и место расположения шурфов было обусловлено геоморфологическим состоянием местности и степенью освоенности обследуемой территории, и определялось с таким расчетом, чтобы обеспечить полное выявление и определение границ всех объектов археологического наследия, попадающих в пределы обследуемых земельных участков, с учетом существующих методических рекомендаций 1 шурф на 1 км (при линейных обследованиях). Размер шурфа – 2х4 м. Разборка грунта в процессе шурфовки производилась вручную по стратиграфическим слоям с разнородными культурными прослойками и соответствующим им общим планиграфическим горизонтам фиксации. Для выявления структуры плотных поверхностей и удаления грунта в стесненных условиях при расчистке использовались щетки, кисти и совки. Глубина шурфов включала всю толщу напластований, осуществлялась контрольная прокопка верхней части археологически стерильного слоя, подстилающего почвенный горизонт (материка). Все разведочные шурфы, документировались, в том числе фотографически, и фиксировались дневниковыми записями. Все археологические работы проводились при температуре выше 0°C (согласно ст. 3.23 «Положения о порядке проведения археологических полевых работ и составления научной отчетной документации», утвержденного постановлением Бюро Отделения историко-филологических наук Российской академии наук от 20 июня 2018 № 32). При фиксации находок и объектов в культурном слое, вычерчивании планов горизонтов снятия, профилей бортов шурфов и разрезов использовалась разработанная в ИИМК РАН в 2010 г. методика электронной фиксации и совмещенный с ней программный комплекс. Чертежи планов и стратиграфических профилей были выполнены при помощи системы автоматизированного проектирования и черчения (САПР) с использованием методов фотограмметрии. Для картирования рекогносцировочных шурфов, выявленных объектов и общевидовых

фотографий ландшафтной ситуации использованы имеющиеся в распоряжении экспедиции растровые карты масштаба 1:50000 и 1:100000 в формате JPG, а также топографический план масштаба 1:500 в формате DWG, предоставленный заказчиком. Выноска шурфа и дальнейшая привязка исследуемых объектов к современной топографической основе производилась от пунктов Государственной геодезической сети (ГГС) с помощью электронного тахеометра Leica TS06 (система координат – местная: МСК-1964 СПб ГОСТ 51794-2008; система высот – Балтийская). Основные этапы работ фиксировались с помощью цифровых фотоаппаратов с разрешением не менее 5 Мрх. Для указания масштаба и ориентации по сторонам света при фотографировании использовался набор телескопических реек длиной 4 м с сантиметровыми делениями, двухцветная стрелка «север». Все высотные отметки на планах и разрезах представлены в Балтийской системе высот (далее БС). После окончания разведочных работ шурфы были рекультивированы, что подтверждается фотографически.

Трасса обследования, предполагаемая для прокладки КЛ-0,4 кВ, расположена в западной части Петроградского района, и представлена трассой, проходящей в створе ул. Красного Курсанта, Гдовской и Пионерской, проходя также по внутриквартальным территориям и набережной р. Малая Невка к западу от Лазаревского моста.

Трасса обследования представлена двумя обособленными участками общей длиной 427 м.

Шурф № 1

Шурф заложен в юго-восточной оконечности 1-го участка трассы обследования и располагался: в 15,7 м к юго-востоку от восточного угла трансформаторной подстанции (ул. Гдовская, д. 5); в 2,78 м к северо-западу от торгового павильона (ул. Новолодожская, д. 1). Размеры шурфа – 2х4 м.

Была зафиксирована следующая стратиграфия напластований и объекты:

Дерн на подсыпке из пачки слоев аморфной серой гумусированной супеси и светло-желтого мелкозернистого песка – мощность до 0,20 м, высотные отметки 2.69-2.90 м БС.

1. Подсыпка 1 – Плотная коричневая гумусированная супесь с включениями мелкого щебня – мощность до 0,21 м, высотные отметки 2.56-2.83 м БС.

В южном углу шурфа слой имеет западение до отметки 2.11 м БС.

2. Подсыпка 2 – Пачка слоев асфальтовой крошки и бурого среднезернистого песка – мощность до 0,25 м, высотные отметки 2.36-2.72 м БС.

Слой перекрывает и стратиграфически связан с остатками бетонных клумб, перекоп и заполнение которых читаются 1.94-2.66 м БС. Заполнение представлено

пачкой слоев плотной серо-коричневой суглинистой супеси с остатками корневища, асфальтовой крошки и плотной темно-серой суглинистой супеси.

3. Подсыпка 3 – Пачка слоев плотной темно-серой суглинистой супеси с включениями битого кирпича и плотной серой суглинистой супеси, мешаной с битым кирпичом и строительным мусором – мощность до 0,32 м, высотные отметки 2.09-2.49 м БС.

4. Подсыпка 4 – Плотная темно-коричневая гумусированная супесь с включениями светло-желтого мелкозернистого песка – мощность до 0,27 м, высотные отметки 26.47-27.05 м БС.

В южном углу шурфа слой частично перебит размытым перекопом эл. кабеля, выявленного на отметке 0.27 м БС, проложенного методом горизонтального бурения. Перекоп читается на отметках 1.05-1.92 м БС, и представлен плотной серой и коричневой гумусированной супесью, мешаной со светло-желтым ожелезненным мелкозернистым песком и кирпичной крошкой.

5. Подсыпка 5 – Пачка слоев мешаной серой супеси, кирпичного и каменного боя – мощность до 0,44 м, высотные отметки 1.04-2.05 м БС.

6. Подсыпка 6 – Пачка переслаиваний темно-серых и серых гумусированных супесей и желтого мелкозернистого песка – мощность до 0,18 м, высотные отметки 1.36-1.83 м БС.

Слой перекрывает выявленный в С углу шурфа Объект 1 – траншею досчатого короба, угол которого выявлен с северо-восточной стенки шурфа. Заполнение траншеи короба читается на отметках 0.75-1.65 м БС. Короб сложен из обрезных досок шириной до 0,30 м, толщиной 0,05 м. Высота короба составила 0,55 м. В ходе работ короб не доследовался.

В ЮВ стенке шурфа на отметках 0.85-1.47 м БС слой перекрывает перекоп, представленный плотным светло-серым мелкозернистым песком, мешаным с темно-коричневой гумусированной супесью

7. Подсыпка 7 – Плотная темно-серая гумусированная супесь, мешаная с кирпичным боем – мощность до 0,25 м, высотные отметки 1.47-1.74 м БС.

8. Погребенная почва – Пачка переслаивания темно-серой и темно-коричневой гумусированной супеси со светло-желтым ожелезненным песком – мощность до 0,45 м, высотные отметки 1.08-1.68 м БС.

Слой вмещает выявленные на уровне материка хозяйственные ямы – Объекты 2-3.

Объект 2 выявлен на отметке 1.15 м БС и представлен подовальной в плане ямой, вытянутой по оси СЗ-ЮВ. Длина ямы составила 1,35 м, ширина – 0,84, глубина – 0,23 м. Дно ямы зафиксировано на отметке 0,91 м. Заполнение представлено аморфной темно-коричневой гумусированной супесью с включениями щепы, органики и кирпичной крошки. Заполнение Объекта 2 содержало 32 ед.

археологического материала, среди которых можно выделить: фрагментированный плоский красноглиняный светильник; фрагмент донца красножгущегося сосуда с белым ангобом внутри и снаружи; фрагменты венчиков белоглиняных горшков со следами нагара снаружи и внутри; фрагменты донцев белоглиняных сосудов со следами нагара снаружи и внутри; фрагменты венчика и донце серожгущихся сосудов

Объект 3 выявлен на отметке 1.05 м БС и представлен округлой в плане ямой с сужением к СЗ. Ширина ямы составила 1,15 м, глубина – 0,44 м. Дно ямы зафиксировано на отметке 0,61 м. Заполнение представлено пачкой слоев темно-коричневой гумусированной супеси с включениями щепы и органики и коричневой гумусированной супеси. Заполнение Объекта 3 содержало 12 ед. археологического материала, среди которых можно выделить: фрагмент венчика серолощеного кувшина с линейным рельефным орнаментом; фрагмент венчика сосуда из прозрачного голубоватого стекла; кованый железный гвоздь с квадратной шляпкой, прямоугольный в сечении. Обращают на себя внимание фрагменты кожаной обуви, среди которых фрагменты стелек, носка, подметка с наборным каблуком, боковая деталь, а также фрагмент войлочного изделия.

9. Материк – Светло-желтая супесь – выявлен на отметках 0.61-1.29 м БС.

Стратиграфия шурфа представляет собой слои, образующие современную дневную поверхность, перекрывающие подсыпки, нивелирующие и поднимающие уровень дневной поверхности, перекрывающие уровень погребенной почвы, вмещающий Объекты 2-3 - хозяйственные ямы, заполнение которых характеризуется археологическим материалом XVIII – начала XIX вв. Собрано 44 единицы археологического материала. После окончания работ шурф был рекультивирован.

Таким образом, в результате проведенных работ выявлен участок сохранившегося культурного слоя с сохранившимися объектами, относящийся к раннему этапу освоения территории Колтовской слободы. Культурный слой перекрыт культурными напластованиями, образующими современную дневную поверхность, представлен в хорошей сохранности, и, при дополнительных археологических изысканиях на больших площадях, несет информацию ранних этапов освоения Петроградского острова Невской дельты, и исторического района Колтовская слобода, в частности. Выявленные объекты хронологически синхронны напластованиям, исследованным в 2011-2013 гг. Лабораторией археологии им. Г.С. Лебедева СПбГУ на противоположной стороне Пионерской ул., относящимся к археологически исследованному объекту культурного наследия «Колтовская слобода I. Участок культурного слоя Колтовской слободы Санкт-Петербурга XVIII-XX вв.» (расстояние до раскопа 2013 г. около 120 м к югу).

Границы выявленного объекта определяются двадцатиметровым радиусом вокруг разведывательного шурфа, и скорректированы относительно существующих капитальных строений с глубоким заложением фундамента (трансформаторная подстанция по адресу: Гдовская ул., д. 5, лит. Т); границ несохранившихся капитальных строений (жилая часть доходного дома, располагавшегося на месте строения современного заброшенного общественного туалета по адресу: Новолодожская ул., д. 14, лит. А). Юго-восточная граница объекта проходит по линии дорожного полотна Новолодожской ул. В северной части объекта граница скорректирована относительно расположения канализационных сетей, окружающих шахту туннельного канализационного коллектора. Площадь выявленного объекта составила 0,114 га.

Выявленный участок сохранившегося культурного слоя XVIII-XX вв. в указанных границах несет информацию о ранних этапах освоения территории Колтовской слободы. Культурный слой перекрыт напластованиями, образующими современную дневную поверхность, представлен в хорошей сохранности, и, при дополнительных археологических изысканиях на больших площадях, несет информацию о ранних этапах освоения Петроградского острова Невской дельты, и исторического района Колтовская слобода, в частности.

Таким образом, в результате работ был выявлен объект археологического наследия «Колтовская слобода 3. Участок культурного слоя Колтовской слободы Санкт-Петербурга XVIII-XX вв.», определены его границы и выяснено его расположение относительно территории обследования.

Результаты проведенных в рамках государственной историко-культурной экспертизы археологических полевых работ отражены в полном научно-техническом отчете (Прил. 3).

Согласно Приказу Министерства культуры Российской Федерации от 1 сентября 2015 г. N 2328 "Об утверждении перечня отдельных сведений об объектах археологического наследия, которые не подлежат опубликованию" сведения о местонахождении объекта археологического наследия (адрес объекта или при его отсутствии описание местоположения объекта, описание границ территории объекта культурного наследия) опубликованию не подлежат. Подробные сведения о местонахождении ОАН и описание границ его территории представлены в Полном научно-техническом отчете о выполнении научно-исследовательских археологических работ в виде историко-культурного научного археологического обследования (разведки) с целью проведения государственной историко-культурной экспертизы земельного участка при прокладке КЛ 0,4 кВ по адресу: Санкт-Петербург, Пионерская ул., Гдовская ул., Новолодожская ул. (Прил. 3).

Обоснования вывода экспертизы

1. В соответствии с заключением уполномоченного органа охраны объектов культурного наследия (письмо Комитета по государственному контролю, использованию и охране памятников истории и культуры № 01-25-5070/21-0-1 от 06.04.2021 г.) согласно Закону Санкт-Петербурга от 19.01.2009 № 820-7 «О границах объединенных зон охраны объектов культурного наследия, расположенных на территории Санкт-Петербурга, режимах использования земель и требованиях к градостроительным регламентам в границах указанных зон » (ред. 01.02.2021) территория работ расположена в границах единой зоны регулирования застройки и хозяйственной деятельности ОЗРЗ - 2(07)01 , а также в границах территории предварительных археологических разведок ЗА 2.

2. Согласно проведенным историко-архивным исследованиям, территория земельного участка проходит по территории выявленного объекта археологического наследия – «Колтовская слобода 3. Участок культурного слоя Колтовской слободы Санкт-Петербурга XVIII-XX вв.».

3. В соответствии со статьей 45-1 Федерального закона от 25.06.2002 №73-ФЗ «Об объектах культурного наследия (памятниках истории и культуры) народов Российской Федерации» на территории земельного участка при прокладке КЛ 0,4 кВ по адресу: Санкт-Петербург, Пионерская ул., Гдовская ул., Новолодожская ул., проведены археологические полевые работы в форме археологической разведки. Работы выполнены в соответствии с методическими указаниями и требованиями «Положения о порядке проведения археологических полевых работ и составления научной отчетной документации», утвержденного постановлением Бюро Отделения историко-филологических наук Российской академии наук от 20 июня 2018 № 32 и иных нормативно-правовых актов в сфере охраны объектов культурного наследия и хорошо документированы. Результаты обследования отражены в полном научно-техническом отчете.

В ходе проведенных в рамках государственной историко-культурной экспертизы археологических полевых работ выяснено, что территория земельного участка при прокладке КЛ 0,4 кВ по адресу: Санкт-Петербург, Пионерская ул., Гдовская ул., Новолодожская ул., проходит по территории выявленного объекта археологического наследия - «Колтовская слобода 3. Участок культурного слоя Колтовской слободы Санкт-Петербурга XVIII-XX вв.».

Вывод экспертизы

Экспертом сделан вывод о невозможности (отрицательное заключение) проведения земляных, строительных, мелиоративных и (или) хозяйственных работ, предусмотренных статьей 25 Лесного кодекса Российской Федерации работ по использованию лесов и иных работ на земельном участке при прокладке КЛ 0,4 кВ по адресу: Санкт-Петербург, Пионерская ул., Гдовская ул., Новолодожская ул., в связи с наличием выявленных объектов археологического наследия на указанном земельном участке, подлежащем воздействию земляных, строительных, мелиоративных и (или) хозяйственных работ, предусмотренных статьей 25 Лесного кодекса Российской Федерации работ по использованию лесов и иных работ.

Перечень приложений к экспертизе:

Приложение 1 Копия Технического задания к дополнительному соглашению № 63 от 12 ноября 2021 года к договору № 183/10/2018 от 18.10.2018 года.

Приложение 2 Копия письма Комитета по государственному контролю, использованию и охране памятников истории и культуры № 01-25-5070/21-0-1 от 06.04.2021 года.

Приложение 3 Копия Полного научно-технического отчета о выполнении научно-исследовательских археологических работ в виде историко-культурного научного археологического обследования (разведки) с целью проведения государственной историко-культурной экспертизы земельного участка при прокладке КЛ 0,4 кВ по адресу: Санкт-Петербург, Пионерская ул., Гдовская ул., Новолодожская ул., выполненного Отделом охранной археологии ИИМК РАН.

Приложение 4 Схема расположения земельного участка на кадастровой карте территории.

Приложение 5 Копия письма ООО «ДЦИВС» № 78-10-2533 от 14.02.2022 г. с обоснованием отсутствия градостроительного плана земельного участка.

Приложение 6 Копия Выписки из Единого государственного реестра недвижимости об объекте недвижимости 99/2022/446666349 от 01.02.2022.

Приложение 7 Копия справки № 14102/33 – 125.5-37 от 15.02.2022 г.

Приложение 8 Копия доверенности № 14102/33-161.5-704 от 22.12.2021 г.

Приложение 9 Сведения об экспертах.

Приложение 10 Выдержки из приказа № 997 от 17.07.2019 г. «Об утверждении статуса аттестованного эксперта по проведению государственной историко-культурной экспертизы».

Приложение 11 Выдержки из приказа № 1537 от 17.09.2021 г. «Об утверждении статуса аттестованного эксперта по проведению государственной историко-культурной экспертизы».

Приложение 12 Выдержки из приказа № 1668 от 11.10.2021 г. «Об утверждении статуса аттестованного эксперта по проведению государственной историко-культурной экспертизы».

Приложение 13 Выдержки из приказа № 219 от 27.02.2019 г. «Об утверждении статуса аттестованного эксперта по проведению государственной историко-культурной экспертизы».

Эксперт Субботин А.В.

Руководитель археологических исследований Поляков А.В.

«16» февраля 2022 г.

Документ подписан усиленными квалифицированными электронными подписями в соответствии с п. 22 Положения о Государственной историко-культурной экспертизе, утвержденного постановлением Правительства от 15 июля 2009 г. № 569

Приложение 1

**Копия Технического задания к дополнительному соглашению
№ 63 от 12 ноября 2021 года к договору № 183/10/2018 от 18
октября 2018 года между ИИМК РАН и Заказчиком**

ТЕХНИЧЕСКОЕ ЗАДАНИЕ

на проведение научно-исследовательских работ в виде археологических разведок и подготовку акта государственной историко-культурной экспертизы земельного участка при прокладке КЛ 0,4 кВ по адресу: Санкт-Петербург, Пионерская ул., Гдовская ул., Новолодожская ул.

1.1. Наименование работ: проведение научно-исследовательских работ в виде археологических разведок и подготовку акта государственной историко-культурной экспертизы земельного участка при прокладке КЛ 0,4 кВ по адресу: Санкт-Петербург, Пионерская ул., Гдовская ул., Новолодожская ул.

1.2. Заказчик: ООО «ЦИИВС»

1.3. Исполнитель: ИИМК РАН

1.4. Стадия работ: Рабочий проект

1.5. Район исследования – Санкт-Петербург, Петроградский район.

1.6. Протяженность объекта: 427 м.

1.7. Основание: письмо КГИОП №01-25-5070/21-0-1 от 06.04.2021 г.

2. Объект экспертизы: земельный участок при прокладке КЛ 0,4 кВ по адресу: Санкт-Петербург, Пионерская ул., Гдовская ул., Новолодожская ул.

3. Основная нормативно-техническая документация

3.1. Основы законодательства Российской Федерации о культуре, утв. Верховным Советом РФ 9 октября 1992 г. N 3612-1;

3.2. Гражданский Кодекс РФ;

3.3. Федеральный закон РФ от 25 июня 2002 г. №73-ФЗ "Об объектах культурного наследия (памятниках истории и культуры) народов Российской Федерации";

3.4. Федеральный закон от 10 января 2002 г. №7-ФЗ "Об охране окружающей среды";

3.5. Положение о государственной историко-культурной экспертизе, утв. Постановлением Правительства от 15 июля 2009 г. №569;

3.6. Правила выдачи, приостановления и прекращения действия разрешений (открытых листов) на проведение работ по выявлению и изучению объектов археологического наследия, утв. Постановлением Правительства РФ от 20.02.2014 N 127 ;

3.7. Положение о порядке проведения археологических полевых работ и составления научной отчетной документации, утв. постановлением Бюро Отделения историко-филологических наук Российской академии наук от 20 июля 2018 г. № 32;

3.8. Приказ Министерства культуры Российской Федерации от 1 сентября 2015 г. N 2328 "Об утверждении перечня отдельных сведений об объектах археологического наследия, которые не подлежат опубликованию"



4. Состав работ

4.1 Получение разрешения (открытый лист) на право проведения археологических работ.

4.2. Архивно-библиографические исследования, составление исторической справки и создание ситуационного плана.

4.2.1. Проведение архивных исследований, касающихся сведений о наличии археологических памятников в обследуемой зоне.

4.2.2. Визуальное обследование участка исследований.

4.2.3. Составление краткой исторической справки.

4.3. Археологическое обследование участка:

4.3.1. Выявление памятников археологии на основании наличия подъемного материала, особенностей рельефа и иных данных.

4.3.2. Привязка обнаруженных памятников к территории застройки.

4.3.3. Описание ландшафтной характеристики расположения обнаруженных памятников и фиксируемых нарушений поверхности объекта.

4.3.4. Разбивка археологических шурфов - 2 шурфа.

4.3.5. Фотофиксация в процессе подготовки к закладке шурфов.

4.3.6. Выборка культурных напластований из шурфов по слоям, с трехмерной фиксацией находок на плане шурфа.

4.3.7. Выявление археологического материала в культурном слое.

4.3.8 Изучение культурного слоя в процессе закладки шурфов с зачисткой профилей для получения вертикальных разрезов.

4.3.9. Фотофиксация процесса работ, отдельных находок и скоплений материала *in situ*.

4.3.10. Фото- и графо- фиксация профилей стенок шурфов и обнаруженных ям.

4.3.11. Отбор археологического материала из заполнения ям и сооружений, полевая консервация вещевого материала.

4.3.12. Вычерчивание профилей шурфов, текстуальное описание стратиграфии, культурного слоя, материка и иных объектов в шурфах.

4.3.13. Ведение полевой документации.

4.4. Камеральные работы.

4.4.1. Очистка или мытье находок, при необходимости оперативная первичная консервация предметов из разрушающихся материалов

4.4.2. Статистическая обработка массовых находок. Шифровка находок.

4.4.3. Составление полевых описей индивидуальных и массовых находок.

4.4.4. Зарисовка находок.

4.4.5. Фотографирование находок.

При необходимости:

4.4.6. Определение остеологического материала и отбор образцов в коллекцию

4.4.7. Определение зерен и семян.

4.4.8. Определение пород образцов древесины.

4.4.9. Дендрохронологический и радиоуглеродный анализ образцов.

4.4.10. Атрибуция нумизматических находок.

4.4.11. Атрибуция воинских и других знаков.

4.4.12. Эпиграфический анализ находок с надписями.

4.4.13. Атрибуция изделий с клеймами изготовителей.

4.5. Подготовка коллекций к передаче на постоянное хранение в Государственный музейный фонд



- 4.6. Написание полного научно-технического отчёта.
 4.7. Подготовка акта государственной историко-культурной экспертизы земельного участка.
 4.8. Передача акта государственной историко-культурной экспертизы в региональный орган охраны объектов культурного наследия.

5. Отчетная документация.

5.1. Полный научно-технический отчет в 2 экземплярах на бумажном носителе (1 для Заказчика, 1 для Исполнителя); акт государственной историко-культурной экспертизы земельного участка в 1 на электронном носителе.

5.2. Отчетная документация предоставляется в формате Adobe Acrobat (*.pdf). Графические материалы предоставляются в формате Adobe Acrobat (*.pdf), dwg.

6. Требования к выполнению работ.

6.1. Отчетная документация должна соответствовать требованиям "Положения о порядке проведения археологических полевых работ и составления научной отчетной документации" от 20 июля 2018 года №32.

7. Сроки выполнения работы:

Согласно календарному плану.

Генеральный директор



С. А. Макеев

Заместитель Директора



Н.Ф. Соловьева

М. П.

Приложение 2

**Копия письма Комитета по государственному контролю,
использованию и охране памятников истории и культуры
Правительства Санкт-Петербурга № 01-25-5070/21-0-1 от
06.04.2021 года**



**ПРАВИТЕЛЬСТВО САНКТ-ПЕТЕРБУРГА
КОМИТЕТ ПО ГОСУДАРСТВЕННОМУ
КОНТРОЛЮ, ИСПОЛЬЗОВАНИЮ
И ОХРАНЕ ПАМЯТНИКОВ ИСТОРИИ
И КУЛЬТУРЫ
(КГИОП)**

пл. Ломоносова, д. 1, Санкт-Петербург, 191023
Тел. (812) 315-43-03, (812) 571-64-31, Факс (812) 710-42-45
E-mail: kgiop@gov.spb.ru
<http://www.gov.spb.ru>, <http://kgiop.ru>

**АО «Энергосервисная компания
Ленэнерго»**

demidchik.an@lenserv.ru

№ _____

№01-25-5070/21-0-1 от 06.04.2021

Вх. № 01-25-5070 от 09.03.2021

На Ваше обращение по вопросу рассмотрения плана работ по прокладке КЛ 0,4 кВ по адресу: Санкт-Петербург, Пионерская ул., Гдовская ул., Новолодожская ул., КГИОП сообщает следующее.

Согласно Закону Санкт-Петербурга от 19.01.2009 № 820-7 «О границах объединенных зон охраны объектов культурного наследия, расположенных на территории Санкт-Петербурга, режимах использования земель и требованиях к градостроительным регламентам в границах указанных зон» (ред. 01.02.2021) территория работ расположена в границах единой зоны регулирования застройки и хозяйственной деятельности ОЗРЗ-2(07)01, а также в границах территории предварительных археологических разведок ЗА 2.

Предполагаемые работы режиму ОЗРЗ-2(07)01 не противоречат.

Согласно пункту 3.2 приложения № 1 к Режимам Закона Санкт-Петербурга от 19.01.2009 № 820-7 для ЗА 2 – работы, связанные с углублением в грунт более 0,5 м (в том числе новое строительство, реконструкция и капитальный ремонт, прокладка и ремонт инженерных (дренажных) коммуникаций и сооружений, предполагающие выемку грунта инженерные изыскания, благоустройство территории) производятся только при условии проведения предварительных археологических разведок, обеспечивающих выявление объектов археологического наследия на территории производства работ. Решение об отсутствии необходимости проведения предварительных археологических разведок в ЗА 2 принимается в соответствии с заключением государственного органа охраны объектов культурного наследия.

Учитывая тот факт, что данных о проводимых ранее археологических исследованиях на территории предполагаемых работ в КГИОП не поступало, необходимо провести до

получения разрешения на строительство предварительные научно-исследовательские археологические полевые работы (археологическую разведку).

Учитывая положения статьи 30 Федерального закона от 25.06.2002 № 73-ФЗ «Об объектах культурного наследия (памятниках истории и культуры) народов Российской Федерации» (далее – Закон №73-ФЗ), а также в силу пункта 11.3 постановления Правительства Российской Федерации от 15.07.2009 №569 «Об утверждении Положения о государственной историко-культурной экспертизе», результаты проведения научно-исследовательских археологических изысканий должны быть представлены в КГИОП до получения разрешения на проведение работ в виде акта государственной историко-культурной экспертизы, проведенной в целях определения наличия или отсутствия объектов археологического наследия, включенных в реестр, и выявленных объектов археологического наследия, для подтверждения выполнения специальных требований Закона №73-ФЗ, а также специальных ограничений установленных для территории предварительных археологических разведок ЗА Закона Санкт-Петербурга от 19.01.2009 № 820-7.

**Начальник Управления
сохранения исторической среды**

ДОКУМЕНТ ПОДПИСАН
ЭЛЕКТРОННОЙ ПОДПИСЬЮ

Сертификат 30A0960067AC948840828B82D298DF75
Владелец Козырева Екатерина Андреевна
Действителен с 02.11.2020 по 02.11.2021

Е.А. Козырева

Приложение 3

Копия Полного научно-технического отчета о выполнении научно-исследовательских археологических работ в виде историко-культурного научного археологического обследования (разведки) с целью проведения государственной историко-культурной экспертизы земельного участка при прокладке КЛ 0,4 кВ по адресу: Санкт-Петербург, Пионерская ул., Гдовская ул., Новолодожская ул., выполненного Отделом охранной археологии ИИМК РАН



ФЕДЕРАЛЬНОЕ ГОСУДАРСТВЕННОЕ БЮДЖЕТНОЕ УЧРЕЖДЕНИЕ НАУКИ
ИНСТИТУТ ИСТОРИИ МАТЕРИАЛЬНОЙ КУЛЬТУРЫ
РОССИЙСКОЙ АКАДЕМИИ НАУК (ИИМК РАН)

Экз. _____

ПОЛНЫЙ НАУЧНО-ТЕХНИЧЕСКИЙ ОТЧЕТ

Историко-культурное научное археологическое обследование (разведки) с целью проведения государственной историко-культурной экспертизы земельного участка при прокладке КЛ 0,4 кВ по адресу: Санкт-Петербург, Пионерская ул., Гдовская ул., Новолодожская ул

Отв. исполнитель А.В. Поляков

| | | |
|--------------|----------------|--------------|
| Инд. № подл. | Подпись и дата | Взам. инв. № |
| | | |

Санкт-Петербург
2022

Российская академия наук
ИНСТИТУТ ИСТОРИИ МАТЕРИАЛЬНОЙ КУЛЬТУРЫ
(ИИМК РАН)

УДК: 902.21(470.23-25)

ББК: 63.4(2)

Инв.№ _____

Гриф. _____

Экз. _____

ПРИНЯТО К СВЕДЕНИЮ:

ООО «ЦИИВС»

« ____ » _____ 2022 г.

УТВЕРЖДАЮ:
 Зам. Директора ИИМК РАН
 К.И.Н.
 Н.Ф. Соловьева
 _____ 2022 г.



ПОЛНЫЙ НАУЧНО-ТЕХНИЧЕСКИЙ ОТЧЕТ

**ИСТОРИКО-КУЛЬТУРНОЕ НАУЧНОЕ АРХЕОЛОГИЧЕСКОЕ
 ОБСЛЕДОВАНИЕ (РАЗВЕДКИ) С ЦЕЛЮ ПРОВЕДЕНИЯ
 ГОСУДАРСТВЕННОЙ ИСТОРИКО-КУЛЬТУРНОЙ ЭКСПЕРТИЗЫ
 ЗЕМЕЛЬНОГО УЧАСТКА ПРИ ПРОКЛАДКЕ КЛ 0,4 КВ ПО АДРЕСУ: САНКТ-
 ПЕТЕРБУРГ, ПИОНЕРСКАЯ УЛ., ГДОВСКАЯ УЛ., НОВОЛАДОЖСКАЯ УЛ.**

183/10/2018-ДС63-2022-ТО

Объект по адресу: г. Санкт-Петербург, Петроградский район
Основание: Дополнительное соглашение № 63 от 12 ноября 2021 года к договору
 № 183/10/2018 от 18 октября 2018 года
Заказчик: ООО «ЦИИВС»
Исполнитель: ИИМК РАН

Отв. исполнитель _____ А.В. Поляков

Санкт-Петербург
 2022

Подп. и дата

Взам. инв. №

Инв. № дубл.

Подп. и дата

Инв. № подл.

СПИСОК ИСПОЛНИТЕЛЕЙ

Руководитель работ,

д.и.н.

А.В. Поляков

Заместитель руководителя,

м.н.с.

М. Е. Глухов (ведение полевого
дневника, фотографическая
фиксация, подготовка
иллюстративного материала
подготовка исторической
справки и картографических
материалов)

фотограф

И.Г. Самоваров (подготовка
фотографий археологического
материала)

лаборант-исследователь

В.В. Одинцова (камеральная
обработка археологического
материала)

лаборант

Е.А. Никитина (подготовка
чертежей)

Подп. и дата

Взам. инв. №

Инв. № дубл.

Подп. и дата

Инв. № подл.

| | | | | |
|----|------|----------|-------|------|
| | | | | |
| Ли | Изм. | № докум. | Подп. | Дата |

183/10/2018-ДС63-2022-ТО

Лист

2

РЕФЕРАТ

Отчет 127 с., 100 рис., 23 источника, 3 прил.

Г. САНКТ-ПЕТЕРБУРГ, ПЕТРОГРАДСКИЙ РАЙОН, УЛИЦА ПИОНЕРСКАЯ, УЛИЦА ГДОВСКАЯ, УЛИЦА НОВОЛАДОЖСКАЯ, ШУРФ, АРХЕОЛОГИЧЕСКАЯ РАЗВЕДКА.

Отчет содержит результаты археологической разведки, произведенной в декабре 2021 г на земельном участке при прокладке КЛ 0,4 кВ по адресу: Санкт-Петербург, Пионерская ул., Гдовская ул., Новолadoжская ул.

Работы проведены на основании Открытого листа № 2386-2021, выданного Министерством культуры РФ 10 сентября 2021 г. на имя Полякова А. В. (Приложение А).

Цель исследований заключалась в определении наличия или отсутствия объектов культурного, в том числе и археологического, наследия, включенных в реестр, выявленных объектов культурного наследия, либо объектов, обладающих признаками объекта культурного наследия, на обследуемом земельном участке.



В ходе полевых археологических работ произведен натурный осмотр участка, заложен 1 шурф размерами 2x4 м, площадью 8 кв. м с целью выявления культурного слоя на территории обследования.

В результате работ выявлен новый объект археологического наследия «Колтовская слобода 3. Участок культурного слоя Колтовской слободы Санкт-Петербурга XVIII-XX вв.».

| | | | | | | | | | | | |
|--------------|--------------|--------------|--------------|--------------|----|------|----------|-------|------|--------------------------|------|
| Име. № подл. | Подп. и дата | Име. № дубл. | Взам. инв. № | Подп. и дата | Ли | Изм. | № докум. | Подп. | Дата | 183/10/2018-ДС63-2022-ТО | Лист |
| | | | | | | | | | | | 3 |

СОДЕРЖАНИЕ

| | |
|--|-----|
| НОРМАТИВНО-ПРАВОВАЯ БАЗА | 5 |
| ОПРЕДЕЛЕНИЯ И СОКРАЩЕНИЯ | 7 |
| ВВЕДЕНИЕ..... | 10 |
| 1. ИСТОРИЧЕСКАЯ СПРАВКА..... | 12 |
| 1.1. Топонимика исследуемого района | 12 |
| 1.2. История освоения территории обследования..... | 15 |
| 1.3. Картографический анализ | 21 |
| 1.4. Археологические исследования Колтовской слободы | 22 |
| 1.5. Выводы..... | 24 |
| 2. ФИЗИКО-ГЕОГРАФИЧЕСКАЯ ХАРАКТЕРИСТИКА РАЙОНА РАБОТ | 26 |
| 3. МЕТОДИКА ПОЛЕВЫХ ИССЛЕДОВАНИЙ..... | 30 |
| 4. ПОЛЕВЫЕ ИССЛЕДОВАНИЯ | 33 |
| ЗАКЛЮЧЕНИЕ | 42 |
| СПИСОК ИСТОЧНИКОВ И ЛИТЕРАТУРЫ | 43 |
| СПИСОК ИЛЛЮСТРАЦИЙ..... | 45 |
| АЛЬБОМ ИЛЛЮСТРАЦИЙ..... | 53 |
| ПРИЛОЖЕНИЕ А. КОПИЯ ОТКРЫТОГО ЛИСТА | 121 |
| ПРИЛОЖЕНИЕ Б. КОПИЯ ПИСЬМА КГИОП..... | 122 |
| ПРИЛОЖЕНИЕ В. ОПИСЬ НАХОДОК..... | 124 |

| | | | | | | | | |
|---------------------------------|----------------|--------------|---|---|-------|----------------------------|------|--------|
| Подп. и дата | | | | | | Лит | Лист | Листов |
| | | | | | | | | |
| Взам. инв. № | | | | | | 183/10/2018-ДС63-2022-ТО-С | | |
| | | | | | | | | |
| Инв. № дубл. | | | | | | Лит | | |
| | | | | | | | | |
| Подп. и дата | | | | | | Лит | | |
| | | | | | | | | |
| Инв. № подл. | Лит | Изм. | № докум. | Подп. | Дата | Лит | | |
| | Разраб. | Поляков А.В. | |  | 16.02 | | | |
| Уте. | Соловьева Н.Ф. | |  | 16.02 | Лит | | | |
| Полный научно-технический отчет | | | | | | | | 4 |
| | | | | | | ИИМК РАН | | |

НОРМАТИВНО-ПРАВОВАЯ БАЗА

Настоящие исследования проводились во исполнение требований ст. 28 Федерального закона № 73-ФЗ от 25 июня 2002 «Об объектах культурного наследия (памятниках истории и культуры) народов Российской Федерации» на основании следующих нормативно-правовых актов:

1. Федеральный Закон РФ "Об объектах культурного наследия (памятниках истории и культуры) народов Российской Федерации" от 25 июня 2002 года № 73-ФЗ;

2. Федеральный Закон РФ "Об охране окружающей природной среды" от 10.01.2002 № 7-ФЗ;

3. Постановление Совета министров СССР "Об охране и использовании памятников истории и культуры" от 16 сентября 1982 г. № 865;

4. Инструкция о порядке учета, обеспечения сохранности, содержания, использования и реставрации недвижимых памятников истории и культуры, утвержденная Приказом Министерства культуры СССР от 13 мая 1986 г. № 203;

5. Инструкция по экологическому обоснованию хозяйственной и иной деятельности Минприроды РФ, утвержденная приказом Минприроды от 29.12.1995 г. № 539;

6. Положение о порядке проведения археологических полевых работ и составления научной отчетной документации, по форме утвержденного постановлением бюро Отделения историко-филологических наук Российской академии наук от «20» июня 2018 г. № 32.;

7. Положение о едином государственном реестре объектов культурного наследия (памятников истории и культуры) народов Российской Федерации (утверждено приказом Министерства культуры РФ от 03.12.2011 № 954);

8. Положение о государственной историко-культурной экспертизе (утверждено Постановлением Правительства Российской Федерации от 15.07.2009 № 569);

| | | | | | | | |
|--------------|----|------|----------|-------|------|--------------------------|-----------|
| Подп. и дата | | | | | | 183/10/2018-ДС63-2022-ТО | Лист 5 |
| | | | | | | | |
| Взам. инв. № | | | | | | | |
| | | | | | | | |
| Изм. № дубл. | | | | | | | |
| | | | | | | | |
| Подп. и дата | | | | | | | |
| | | | | | | | |
| Изм. № подл. | | | | | | | |
| | | | | | | | |
| | Ли | Изм. | № докум. | Подп. | Дата | | |

9. Методические рекомендации по заполнению паспорта объекта культурного наследия (утверждены приказом Росохранкультуры от 21.06.2010 г. № 100);

10. Постановление правительства Российской Федерации от 20 февраля 2014 г. № 127 «Об утверждении правил выдачи, приостановления и прекращения действия разрешений (открытых листов) на проведение работ по выявлению и изучению объектов археологического наследия»;

11. Методика определения границ территорий объектов археологического наследия (рекомендована письмом Министерства культуры Российской Федерации от 27.01.2012 № 12-01-39/05-АБ);

12. Закон Санкт-Петербурга о границах зон охраны объектов культурного наследия на территории Санкт-Петербурга и режимах использования земель в границах указанных зон и о внесении изменений в закон Санкт-Петербурга «О генеральном плане Санкт-Петербурга и границах зон охраны объектов культурного наследия на территории Санкт-Петербурга» от 19 января 2009 года N 820-7.

| | | | | | | |
|--------------|--------------|--------------|--------------|--------------|--------------------------|------|
| Име. № подл. | Подп. и дата | Име. № дубл. | Взам. инв. № | Подп. и дата | 183/10/2018-ДС63-2022-ТО | Лист |
| | | | | | | |

ОПРЕДЕЛЕНИЯ И СОКРАЩЕНИЯ

В настоящем научно-техническом отчёте применяются следующие термины с соответствующими определениями:

археологические разведки – проведение на поверхности земли или под водой научных исследований объектов археологического наследия без осуществления земляных работ либо с осуществлением локальных земляных работ с общей площадью не более 20 м² на каждом объекте археологического наследия с исследованием культурного слоя путем заложения шурфов или без таковых, в том числе с полным или частичным изъятием археологических предметов в целях выявления объектов археологического наследия, уточнения сведений о них и (или) планирования мероприятий по обеспечению их сохранности;

культурный слой – слой в земле или под водой, содержащий следы существования человека, время возникновения которых превышает 100 лет и включающий археологические предметы;

поврежденный культурный слой – культурный слой, нарушенный, перемещенный, переотложенный в результате природных процессов, либо антропогенного вмешательства последних 100 лет (обратной засыпки траншей или строительных котлованов ранее откопанным культурным слоем, размыва берегов водоемов, в том числе искусственных и иных подобных процессов);

объект археологического наследия – частично или полностью скрытые в земле или под водой следы существования человека в прошлых эпохах (включая все связанные с такими следами археологические предметы и культурные слои), основным или одним из основных источников информации, о которых являются археологические раскопки или находки;

археологические предметы – движимые вещи, основным или одним из основных источников информации, о которых, независимо от обстоятельств их обнаружения, являются археологические раскопки, или находки, в том числе предметы, обнаруженные в результате таких раскопок или находок;

| | | | | | | | | | | |
|--------------|--------------|--------------|--------------|--------------|--------------------------|------|----------|-------|------|------|
| Име. № подл. | Подп. и дата | Име. № дубл. | Взам. инв. № | Подп. и дата | 183/10/2018-ДС63-2022-ТО | | | | | Лист |
| | | | | | Ли | Изм. | № докум. | Подп. | Дата | 7 |

археологический шурф – прямоугольное в плане разведочное вскрытие грунта, площадь которого может варьировать от 1 до 20 кв. метров;

индивидуальные археологические находки – археологические предметы, в том числе и фрагментированные, созданные человеком из камня, кости, глины, металла, стекла и иного материала, каждый из которых обладает значительным потенциалом для археологических исследований и (или) использования в экспозиционно-выставочной деятельности, определяемыми исследователем с учетом хронологической и историко-культурной специфики памятника археологии;

массовый археологический материал – археологические предметы, в том числе фрагментированные, а также остеологические, ихтиологические, растительные и иные остатки, научная значимость которых определяется исследователем для каждой категории в совокупности, с учетом хронологической и историко-культурной специфики памятника археологии и возможностей их дальнейшего использования;

полевая опись археологических предметов – полный перечень собранных индивидуальных находок и (или) массового материала, в том числе остеологических, растительных и иных остатков, относящихся к категории объектов, изучаемых с помощью современных естественнонаучных методов исследования, в котором каждый предмет имеет свой полевой номер, идентификацию (наименование), включает данные о материале изготовления, происхождении и сохранности предмета;

камеральная обработка материала – часть археологических полевых работ, включающая лабораторную обработку и научный анализ коллекций и полевой документации;

разрешение (открытый лист) – документ, выдаваемый федеральным органом охраны объектов культурного наследия на основании заключения Российской академии наук и подтверждающий право на проведение одного из видов археологических полевых работ (археологических разведок, археологических раскопок, археологических наблюдений).

| | | | | | |
|--------------|--------------|--------------|--------------|--------------|--------------|
| Име. № дубл. | Име. № подл. | Подп. и дата | Подп. и дата | Име. № дубл. | Име. № подл. |
| | | | | | |
| | | | | | |
| | | | | | |
| | | | | | |
| | | | | | |

| | | | | |
|----|------|----------|-------|------|
| Ли | Изм. | № докум. | Подп. | Дата |
| | | | | |

Используемые сокращения:

БС – Балтийская система высот

ИИМК РАН – Институт истории материальной культуры Российской академии наук

КГИОП – Комитет по государственному контролю, использованию и охране памятников истории и культуры

ОАН – Объект археологического наследия

ОКН – Объект культурного наследия

СПб – Санкт-Петербург

СПбГУ – Санкт-Петербургский государственный университет

ЦГИА – Центральный государственный исторический архив Санкт-Петербурга

ФЗ – Федеральный Закон

| | | | | | | | | | | | |
|--------------|--------------|--------------|--------------|--------------|----|------|----------|-------|------|--------------------------|------|
| Име. № подл. | Подп. и дата | Име. № дубл. | Взам. инв. № | Подп. и дата | Ли | Изм. | № докум. | Подп. | Дата | 183/10/2018-ДС63-2022-ТО | Лист |
| | | | | | | | | | | | 9 |

ВВЕДЕНИЕ

В декабре 2021 года археологической экспедицией Отдела охранной археологии ИИМК РАН было произведено историко-культурное научное археологическое обследование (разведки) с целью проведения государственной историко-культурной экспертизы земельного участка при прокладке КЛ 0,4 кВ по адресу: Санкт-Петербург, Пионерская ул., Гдовская ул., Новолодожская ул. (рис. 1-3).

Длина трассы обследования составила 427 м.

Работы осуществлялись на основании дополнительного соглашения № 63 от 12 ноября 2021 года к договору №183/10/2018 от 18.10.2018 года, заключенного между ИИМК РАН и ООО «ЦИИВС», а также Открытого Листа № 2386-2021 от 10 сентября 2021 г., выданного д.и.н. Полякову А.В., на право проведения археологических полевых работ на территории Выборгского, Калининского, Кировского, Колпинского, Красносельского, Курортного, Петроградского, Петродворцового, Приморского, Пушкинского и Фрунзенского районов г. Санкт-Петербурга. Срок действия открытого листа: с 10 сентября 2021 г. по 31 декабря 2021 г. (Приложение А).

В соответствии с письмом КГИОП № 01-25-5070/21-0-1 от 06.04.2021 г., согласно Закону Санкт-Петербурга от 19.01.2009 № 820-7 «О границах объединенных зон охраны объектов культурного наследия, расположенных на территории Санкт-Петербурга, режимах использования земель и требованиях к градостроительным регламентам в границах указанных зон» (ред. 01.02.2021) территория работ расположена в границах единой зоны регулирования застройки и хозяйственной деятельности ОЗРЗ - 2(07)01, а также в границах территории предварительных археологических разведок ЗА 2. (Приложение Б).

В связи с тем, что данных о проводимых ранее археологических исследованиях на территории предполагаемых работ в КГИОП не поступало, в данной ситуации необходимо провести предварительные научно-исследовательские археологические полевые работы (археологическую

| | | | | | | | | | | | |
|--------------|--------------|--------------|--------------|--------------|----|------|----------|-------|------|--------------------------|------|
| Име. № подл. | Подп. и дата | Име. № дубл. | Взам. инв. № | Подп. и дата | Ли | Изм. | № докум. | Подп. | Дата | 183/10/2018-ДС63-2022-ТО | Лист |
| | | | | | | | | | | | 10 |

разведку), согласно требованиям Федерального закона от 25.06.2002 №73-ФЗ «Об объектах культурного наследия (памятниках истории и культуры) народов Российской Федерации» и закона Санкт-Петербурга от 19.01.2009 №820-7.

До начала полевых археологических работ была собрана историко-библиографическая информация, подготовлен комплект исторических карт с нанесенными на них границами трассы обследования (рис. 21-25), а также выявлены архивные материалы о застройке обследуемой территории (рис. 4-19).

Цель проведения работ на участке обследования – определение наличия или отсутствия объектов культурного, в том числе и археологического, наследия, включенных в реестр, выявленных объектов культурного наследия, либо объектов, обладающих признаками объекта культурного наследия, на обследуемом земельном участке.

Задача археологических исследований на участке обследования заключалась в выявлении, фиксации и исследовании остатков археологических (исторических) памятников, культурных слоев, конструкций и сооружений, массовых и индивидуальных находок путем визуального обследования и заложения разведывательных археологических шурфов (археологические разведки).

В ходе полевых археологических работ произведен натурный осмотр участка, заложен 1 шурф размерами 2x4 м, площадью 8 кв. м., с целью выявления культурного слоя на территории обследования. В ходе работ была собрана коллекция из 44 единиц артефактов (Приложение В). После завершения камерального этапа работ, коллекция предметов будет передана в музейный фонд РФ.

В результате работ выявлен объект археологического наследия «Колтовская слобода 3. Участок культурного слоя Колтовской слободы Санкт-Петербурга XVIII-XX вв.».

| | | | | |
|--------------|--------------|--------------|--------------|--------------|
| Име. № подл. | Подп. и дата | Име. № дубл. | Взам. инв. № | Подп. и дата |
| | | | | |

| | | | | |
|----|------|----------|-------|------|
| Ли | Изм. | № докум. | Подп. | Дата |
| | | | | |

183/10/2018-ДС63-2022-ТО

Лист

11

1. ИСТОРИЧЕСКАЯ СПРАВКА

Трасса обследования, предполагаемая для прокладки КЛ-0,4 кВ расположена в юго-западной части Петроградского района Санкт-Петербурга (рис. 1-2). Планировка и ландшафт рассматриваемого квартала складывался в течение XVIII-XIX вв. в составе исторического района Колтовская слобода, и имеет масштабные интервенции поздней жилой и промышленной застройки.

1.1. Топонимика исследуемого района

Петроградский район - административно-территориальная единица Санкт-Петербурга. Район расположен на островах в северной и северо-западной части дельты реки Невы. Граничит с Приморским, Выборгским, Василеостровским и Центральным районами. В названиях двух проспектов района (Большого и Малого проспектов) для отличия их от одноимённых проспектов Васильевского острова сохранилось название соответствующего исторического района - Петроградская сторона (сокращённо П. С.). Район ведёт свою историю со времён основания города в 1703 году Петром I, которое состоялось на одном из островов будущего района - Заячьем, где была заложена Петропавловская крепость, однако главный и самый большой остров района - Петроградский (ранее носивший названия Городской и Березовый).

Новоладожская улица - улица в Петроградском районе Санкт-Петербурга. Проходит от Пионерской улицы до Мало-Петровского моста, пересекая улицу Красного Курсанта и Ждановскую улицу. Ранее улица называлась Церковной, потому что на ней была расположена Преображенская церковь в Колтовской слободе (архитекторы А. Т. Жуковский, А. В. Иванов, Р. Б. Бернгард), снесённая в 1932 г. Кроме того, на Новоладожской улице расположены несколько исторических зданий, входящих в комплекс бригады отдельного корпуса пограничной стражи.

Гдовская улица - улица в Петроградском районе Санкт-Петербурга. Проходит от улицы Красного Курсанта до Пионерской улицы. Первоначальное название 6-я улица известно с 1798 г. Это была одна из восьми номерных улиц в

| | | | | |
|--------------|--------------|--------------|--------------|--------------|
| Име. № подлп | Подп. и дата | Име. № дубл. | Взам. инв. № | Подп. и дата |
| | | | | |

| | | | | |
|----|------|----------|-------|------|
| Ли | Изм. | № докум. | Подп. | Дата |
| | | | | |

183/10/2018-ДС63-2022-ТО

Лист

12

Колтовской слободе. С 1822 г. носила имя 6-я Спасская улица, дано по Большой Спасской улице (ныне улица Красного Курсанта). Существовали варианты 6-й Спасский переулок, 6-я Колтовская улица. Современное название Гдовская улица дано 20 января 1858 г. по городу Гдову в ряду улиц Петербургской стороны, наименованных по населённым пунктам Санкт-Петербургской губернии.

Улица Красного Курсанта - улица в Петроградском районе Санкт-Петербурга. Проходит от Большого проспекта Петроградской стороны за Гдовскую улицу. Первое название Инженерная улица (на участке от Музыкантского переулочка до Новоладожской улицы) возникло в 1772 г., дано по Инженерному Шляхетскому кадетскому корпусу (ныне Военно-космическая академия имени А. Ф. Можайского). В 1798 г. переименована в Спасскую улицу (на участке от Малого проспекта до реки Малой Невки), дано по церкви Спаса-Преображения (снесена в 1932 г.). С 1790 г. участок от Большого до Малого проспекта носил имя Греческая улица, дано по Греческой гимназии. В 1798 г. переименована в Греческий проспект. В 1820 г. проспект присоединён к Спасской улице. В 1828 г. улица переименована в Большую Спасскую улицу. 1 февраля 1922 г. переименована в улицу Красного Курсанта, в честь «красных курсантов», в связи с тем, что в помещении Военно-топографического училища (дом 17) в 1918 г. открылись первые в стране пехотные курсы по подготовке командного состава Рабоче-Крестьянской Красной Армии. Участок у реки Малой Невки закрыт в 1950-е гг.

Проспект Культуры проходит по границе Калининского и Выборгского районов Санкт-Петербурга, и пролегает параллельно улице Руднева и Демьяна Бедного, является продолжением Тихорецкого проспекта. Является одной из самых широких улиц Санкт-Петербурга. Название получил 12 июня 1972 г. в соответствии с тематикой наименований улиц района. Начало проспекта (южная оконечность) пролегает вдоль Мурина парка, середина проспекта через транспортную развязку соединена с КАД, конечный участок проходит в промзоне «Парнас» между 5-м и 8-м Верхними переулками. Две его части

| | | | | | | | | | | | |
|--------------|--------------|--------------|--------------|--------------|----|------|----------|-------|------|--------------------------|------|
| Име. № подл. | Подп. и дата | Име. № дубл. | Взам. инв. № | Подп. и дата | Ли | Изм. | № докум. | Подп. | Дата | 183/10/2018-ДС63-2022-ТО | Лист |
| | | | | | | | | | | | 13 |

соединяются через безымянный проезд и 1-й Верхний переулок. Через Парнасскую ветвь железной дороги проспект Культуры проходит по Бугровскому путепроводу.

Пионерская улица проходит в Петроградском районе Санкт-Петербурга от Большой Пушкарской улицы до набережной Адмирала Лазарева, выходя к Лазаревскому мосту. В 1738 г. Комиссия о Санкт-Петербургском строении предполагала проложить два проезда: от Большого проспекта до Музыкантского переулочка - 3-я Гребецкая улица, а от Музыкантского переулочка до современного Чкаловского проспекта - 1-я Слободская Инженерная улица. Последнее название связано с находившимся поблизости Инженерным шляхетским кадетским корпусом (ныне Военная инженерно-космическая академия имени А. Ф. Можайского). Но эти названия не употреблялись. Вместо этого с середины XVIII в. до 1932 г. юго-западный участок современной Пионерской улицы назывался Большой Гребецкой улицей, а северо-восточная её часть, от современной Корпусной улицы до Малой Невки, - Большой Колтовской улицей. Название Колтовская происходит от казарм расквартированного здесь в то время Колтовского полка, который, в свою очередь, именовался так по фамилии командира полковника Колтовского, а название Большая Гребецкая - от Гребецкой слободы, в которой жили гребцы галерного флота. Проходящая параллельно Малая Гребецкая улица сохраняет своё название до сих пор. Вначале Большая Гребецкая и Большая Колтовская улицы не были продолжением друг друга, так как Большая Гребецкая оканчивалась тупиком за Большой Порховской улицей (между современным Чкаловским проспектом и Корпусной улицей), пока в 1896 г. Большую Гребецкую улицу не продлили до Корпусной. В середине XVIII в. Большая Колтовская улица называлась просто Колтовской, а в конце XVIII - начале XIX вв. одновременно с Большой Колтовской бытовали еще два наименования - Средняя, по положению проезда в Колтовской слободе, и 2-я Спасская, по несохранившейся церкви Спаса Преображения, стоявшей на месте дома № 8 по Новоладожской улице. Наконец, с 1829 г. закрепилось название Большая Колтовская. Тогда поблизости

| | | | | |
|--------------|--------------|--------------|--------------|--------------|
| Име. № подл. | Подп. и дата | Име. № дубл. | Взам. инв. № | Подп. и дата |
| | | | | |

| | | | | |
|----|------|----------|-------|------|
| Ли | Изм. | № докум. | Подп. | Дата |
| | | | | |

183/10/2018-ДС63-2022-ТО

Лист

14

проходила ещё Малая Колтовская, а Средняя Колтовская существует до сих пор. В начале 1923 г. комсомольцами Петроградского района при трикотажной фабрике «Красное знамя» был организован первый в Петрограде пионерский отряд имени Спартака. Дата 19 февраля 1923 г., когда состоялся первый сбор пионеров, была признана официальным днём рождения пионерской организации Петрограда. Свои занятия и сборы пионеры проводили в клубе фабрики «Красное знамя», который находился на Большой Гребецкой улице. В честь этих событий - 10 июня 1932 г. Большую Гребецкую, по просьбе пионерской организации Ленинграда, переименовали в Пионерскую улицу. 17 декабря 1952 г. к Пионерской присоединили Большую Колтовскую улицу.

Лазаревский мост - автодорожный металлический вантовый мост через Малую Невку в Санкт-Петербурге, соединяет Петроградский и Крестовский острова. Первоначально мост назывался Колтовским, по старому названию прилегающей местности - Колтовские. В 1952 г. мост был переименован в Лазаревский, в честь адмирала М. П. Лазарева; тогда же Колтовская набережная стала набережной Адмирала Лазарева.

1.2. История освоения территории обследования

Первые археологические свидетельства заселения территорий, входящих в пределы современного Санкт-Петербурга, известны в районе Лахты и Сестрорецкого разлива и датируются периодом неолита и раннего железного века.

Племена, жившие в районе южного берега Финского залива, в том числе воль и ижора, вошли в IX в. в состав Новгородского государства. Территория будущего Санкт-Петербурга в новгородские времена находилась на землях Никольско-Ижорского и Спасско-Городненского погостов Ореховского уезда, входившего в состав Вотской пятины. Писцовая книга 1500 г. свидетельствует о том, что крестьяне выращивали рожь, овес, ячмень и лен. Было развито скотоводство, в некоторых погостах существенную роль играла охота. Рыбная ловля была развита в местностях, лежащих по берегам реки Невы. В XV веке с формированием централизованного Русского государства, к Московским землям

| | | | | | | | | | | | |
|--------------|--------------|--------------|--------------|--------------|----|------|----------|-------|------|--------------------------|------|
| Име. № подл. | Подп. и дата | Име. № дубл. | Взам. инв. № | Подп. и дата | Ли | Изм. | № докум. | Подп. | Дата | 183/10/2018-ДС63-2022-ТО | Лист |
| | | | | | | | | | | | 15 |

были присоединены новгородские, в том числе Вотская пятина. «Освоение невских берегов – одна из проблем истории русского Северо-запада. Известно, что, начиная с VIII–X вв., по Неве, проходил международный водный путь, связывавший Восточную Европу с Балтийским регионом. Однако на ее побережье практически не известны следы оседлости этого времени. Не выявлены здесь и археологические памятники более позднего времени – вплоть до XIV столетия» (Сорокин 2008: 351). Тем не менее, с середины XV в. известны поселения на территории современного города и его окрестностей. «Планировка современного Санкт-Петербурга и его пригородной зоны в значительной мере основывается на существовавшей веками стабильной системе поселений и дорог. Многие допетербургские дороги стали городскими улицами, а древние селения были первоначальной основой создания городских слобод, кварталов и усадеб. Санкт-Петербург создан на основе предшествовавшей ему системы расселения, стабильно существовавшей в древнерусские, новгородские, московские, шведские времена» (Семенцов 2003:20).

В XV в. острова дельты Невы относились к двум погостам Ореховецкого уезда Водской пятины - Спасско Городненскому и Никольскому Ижерскому.

С конца XVI в. земли от Финского залива до Ладожского озера фактически перешли под управление Швеции. Территории Приневья были поделены на лены – Нотеборгский, Копорский и Корельский. В этот период происходил массовый отток православного населения на территорию России. На опустевшие земли приходило финское и шведское население, осваиваясь в заброшенных русских селениях. По опубликованным материалам Сауло Кепсу и по данным шведских описей и землемерных документов видно, что если до середины 1640-х - 1650-х гг. большинство поселений сохраняло традиционные русские названия, то с 1650-х - 1660-х гг. осуществлялись многочисленные замены старинных топонимов и гидронимов на новые, в основном финские. Проведенные в 1670-1680-е гг. шведским правительством землемерные работы демонстрируют освоенность этих земель.

| | | | | |
|--------------|--------------|--------------|--------------|--------------|
| Име. № подл. | Подп. и дата | Име. № дубл. | Взам. инв. № | Подп. и дата |
| | | | | |

| | | | | |
|----|------|----------|-------|------|
| Ли | Изм. | № докум. | Подп. | Дата |
| | | | | |

183/10/2018-ДС63-2022-ТО

Лист

16

Трасса обследования расположена в юго-западной части Петроградского района Санкт-Петербурга в западной части исторического района Колтовская слобода.

В допетербургское время, Петроградский остров имел финскую топонимику – Койвусаари (Березовый остров), затем – славянскую (Фомин). Оба названия фигурируют, соответственно, в шведских и новгородских документальных памятниках. С основанием Санкт-Петербурга, острову был придан градообразующий статус – изначально центр города располагался здесь. В первое время остров именовался Городским или Городовым, позже – с середины XVIII в. – Петербургским. Топоним «Петроградский» известен с 1914 г.

В новгородских писцовых книгах упоминается большое количество населенных пунктов, бытовавших на островах дельты Невы. Шведские документы характеризуют их как отдельные дворы между сенокосными угодьями. Крупнейшим поселением Петроградского острова было село Фомин остров, известное в XV-XVI вв. В период смутного времени владычества село заустело.

В период шведского владычества деревня стала называться Койвусаари. Там же с середины XVII в. располагалась шведская усадьба *Vjörkenholm hov*. К концу шведского периода, в 1695 г., в деревне Койвусаари было три крестьянских двора: два двора на западном берегу Большой Невки, и один двор на южном берегу реки Карповки. Усадьба *Vjörkenholm hov* оставалась в восточной части острова.

Другим населенным пунктом Петроградского острова в позднесредневековый период была деревня Яниссаари. Финское название Яниссаари (*Janissaari*) переводится как Заячий остров. На самом Заячьем острове поселений не было, а его территория использовалась в качестве сенокосных угодий. Одноименная острову деревня в шведское время занимала основную часть Петроградского острова.

| | |
|---------------|--------------|
| Име. № докум. | Подп. и дата |
| Име. № дубл. | Взам. инв. № |
| Подп. и дата | Подп. и дата |

| | | | | |
|----|------|----------|-------|------|
| Ли | Изм. | № докум. | Подп. | Дата |
| | | | | |

В самом начале шведского господства в деревне Яниссаари был только один налогоплательщик – Федор Павлов, исповедовавший православие. В 1643 г. дворов было шесть, и только одни потомки Павлова были исконными жителями. Русско-шведская война 1656-1658 гг. не повлияла на состав населения деревни. К 1680-му г. количество дворов в Яниссаари увеличилось до девяти. Дворы располагались преимущественно в юго-восточной части острова у Кронверкского пролива и берегов Малой Невы и реки Ждановки. Основную часть острова занимали сельскохозяйственные угодья, простиравшиеся от современного Кронверкского проспекта до берега Большой Невки.

В начале XVIII в. Петроградский остров становится одним из градообразующих центров раннего Петербурга. В первые два десятилетия существования города в юго-восточной части острова (район современных Троицкой площади, Петровской набережной и Мичуринской улицы) формируется административный и торговый центр. Троицкую площадь – главную площадь петровского Петербурга – окружали важнейшие государственные и коммерческие учреждения: сенат, правительственные коллегии, губернская канцелярия, синод, городской торговый порт, таможня, гостиный двор, биржа, типография, торжественная австрия, а также посольский дом А.Д. Меншикова. В большинстве документов петровского времени Петроградский остров называется Городским, хотя используются и другие названия: Березовый, Посольский (название происходит от располагавшегося здесь Посольского дома Меншикова) или Троицкий (от Троицкой церкви).

Значительные территории были заняты слободами гарнизонных полков: Белозерского, Ямбургского, Копорского, Петербургского, Невского (Колтовского). Кроме полковых слобод, на острове располагались слободы, организованные по корпоративному или национальному признаку: Посадская слобода (современные Большая и Малая Посадские улицы), Русская слобода (вдоль реки Ждановки), Татарская слобода (близ Сытного рынка), Монетная слобода (вокруг Монетного двора), Гребецкая слобода (район Большой

| | | | | | | |
|--------------|--------------|----------|-------|--------------------------|--|------|
| Име. № подл. | Подп. и дата | | | | | |
| | Взам. инв. № | | | | | |
| | Име. № дубл. | | | | | |
| | Подп. и дата | | | | | |
| | | | | 183/10/2018-ДС63-2022-ТО | | Лист |
| Ли | Изм. | № докум. | Подп. | Дата | | 18 |

Гребецкой (Пионерской) и Малой Гребецких улиц). Перечисленные слободы не имели четких границ, а их застройка зачастую носила хаотичный характер.

Первоначально, застройка тяготела к берегам острова, затем, постепенно, стала распространяться на север от Заячьего острова.

С переносом в 1730-х гг. административного центра города на Адмиралтейскую сторону, Петербургская сторона стала окраинным районом. С 1767 г. в городской черте официально оставались только крепость и Кронверк, остальная территория Петербургской стороны вошла обратно в черту города только в 1782 г.

Колтовская слобода, в границах которой располагается трасса обследования, возникла в период Северной войны. Петр I разместил на ближайших подступах к Петербургу несколько гарнизонных полков. Один из них под командованием Петра Колтовского был поселен в северо-западном углу Петроградского острова близ Малой Невки. Первоначально полк назывался по фамилии командира «Колтовской», а с 1727 г. – «Невский». Колтовской стала называться и полковая слобода. Колтовский полк прикрывал с запада казенный пороховой («зеленый») завод, располагавшийся у впадения в Малую Неву реки Карповки.

Слобода имела четкую планировочную структуру. В меридиональном направлении ее прорезали три улицы: Большая Колтовская, Средняя Колтовкая и Малая колтовская, из которых в настоящее время сохранилась трасса первой (вошедшей в современную Пионерскую улицу) и южная половина второй. Между улицами Большой Спасской (современная улица Красного Курсанта) и Большой Колтовской (современная Пионерская улица) в широтном направлении было проложено несколько коротких улиц, которые первоначально носили номера рот Невского полка, позднее стали номерными Колтовскими, а в середине XIX в. получили наименования по названиям городов Санкт-Петербургской губернии: Кронштадтская, Гдовская, Новолодожская, Петергофская, Лугская, Ямбургская, Царскосельская.

Изм. № подл. Подп. и дата. Подп. и дата. Изм. № док. №. Изм. № док. №. Подп. и дата. Изм. № док. №. Изм. № док. №. Подп. и дата.

На планах Санкт-Петербурга Колтовская слобода отмечена только с 1738 г. Слобода имела четкую планировочную структуру. В меридиональном направлении ее прорезали три улицы: Большая Колтовская, Средняя Колтовская и Малая колтовская, из которых в настоящее время сохранилась трасса первой (вошедшей в современную Пионерскую улицу) и южная половина второй. Между улицами Большой Спасской (современная улица Красного Курсанта) и Большой Колтовской (современная Пионерская улица) в широтном направлении было проложено несколько коротких улиц, которые первоначально носили номера рот Невского полка, позднее стали номерными Колтовскими, а в середине XIX в. получили наименования по названиям городов Санкт-Петербургской губернии: Кронштадтская, Гдовская, Новоладожская, Петергофская, Лугская, Ямбургская, Царскосельская.

Центром слободы была Спасо-Преображенская церковь, располагавшаяся в створе Большой Спасской улицы (Современная ул. Красного Курсанта). Первая деревянная церковь на этом месте была заложена в 1727 г., а освещена 24 января 1728 г. После пожара, в 1741-1742-х гг. церковь была расширена, но простояла недолго: 1760 г. из-за частых наводнений она пришла в ветхость. Третья церковь, также деревянная, была заложена в 1761 г. Главный придел освящен 10 августа 1763 г. во имя Преображения Господня. Иконостас и утварь из прежней церкви перенесли в новую, в теплый придел Св. Димитрия Ростовского, освященный в мае 1763 г. Церковь располагалась несколько южнее предыдущей и внешне напоминала Троицко-Петровский собор на Петербургской стороне - однокупольная с колокольней над западным входом. Около церкви находилось кладбище, на котором хоронили в основном жителей Колтовской слободы и солдат Невского полка.

В XIX в. территория от устья Карповки до р. Ждановки приобрела характер дачной окраины. Преобладающим типом застройки стали небольшие деревянные дома, окруженные садами. В юго-восточной, трасса обследования проходит в восточной части квартала, ограниченного с севера – Гдовской ул.; с

| | | | | | | | | | | | | |
|--------------|--------------|--------------|--------------|--------------|--------------------------|------|----------|-------|------|------|--|--|
| Име. № подл. | Подп. и дата | Име. № дубл. | Взам. инв. № | Подп. и дата | 183/10/2018-ДС63-2022-ТО | | | | | Лист | | |
| | | | | | | | | | | 20 | | |
| | | | | | Ли | Изм. | № докум. | Подп. | Дата | | | |
| | | | | | | | | | | | | |

востока – Пионерской ул.; с юга – Новолодожской ул., с запада – ул. Красного курсанта.

В XIX в. данный квартал был поделен на земельные участки застраивался преимущественно 1-3-х этажными жилыми и хозяйственными строениями, и в конце XIX – начале XX в. начали появляться первые каменные доходные дома. Данные о застройке квартала отложились в фондах ЦГИА СПб (рис. 4-19). Согласно им, в восточной части квартала преобладали деревянные строения. Каменных доходных дома было построено два: на участке В.Т. Тихомирова по Новолодожской и Большой Колтовской ул. № 10/12 и 24 (рис. 15-19) – сохранился, и И.Л. Упатчева по Гдовской и Новолодожской ул. № 3 и 6 (рис. 5-7) – утрачен. По контурам границ дома на участке тихомирова (совр адрес Новолодожская ул., д. 12) были привязаны и отмасштабированы планы соседних участков с целью последующей точной рекогносцировке шурфа (рис. 20). Кроме указанных доходных домов, остальная застройка квартала производилась на ленточных фундаментах без подвалов и цокольных этажей (рис. 4, 8-14).

Внешний облик района, а отчасти и его планировка сильно изменились в последнее время, когда на территории, занимаемой заводом «Вулкан» (АО «Вулкан» закрыто в 2008 г.), были построены жилые комплексы «Леонтьевский Мыс» (2008-2016 гг.), «Премьер Палас» (2006-2017 гг.), «Ван Тринити Плейс» (2017-2019 гг.) и бизнес-центр «Trinity» (2012-2014 гг.).

1.3. Картографический анализ

На шведских картах и планах второй половины XVII в. исследуемая местность относится к острову Koigwi Saugi (Березовый остров). В восточной части Петроградского острова отмечено поселение «Bjorkenhotms Hoff» (Карта бывших губерний Иван-Города, Яма, Копорья и Нэтеборга авторства Бергенгейма 1676 г.) (рис. 21).

К 1738 г., на городских планах появляется сложившаяся структура улиц Колтовской слободы. Трасса обследования располагается в северо-западной окраине слободы. 1-я (южная) часть трассы обследования проходит по земельным участкам и в створе совр. ул. Гдовская и Красного Курсанта. 2-я

| |
|--------------|
| Подп. и дата |
| Взам. инв. № |
| Изм. № дубл. |
| Подп. и дата |
| Изм. № подл. |

| | | | | |
|----|------|----------|-------|------|
| Ли | Изм. | № докум. | Подп. | Дата |
| | | | | |

(северная) часть трассы залегает на незастроенном левом берегу Малой Невки (План Санкт-Петербурга 1703-1738. План составлен И.Б. Зихгеймом, опубликован Петровым, 1738 г.) (рис. 22).

В первой половине XIX обследуемая территория Колтовской слободы окончательно приобретает свой «регулярный» вид – отображена вся известная сеть улиц. Южная часть 1-го участка проходит через слабо застроенные участки между совр. Гдовской ул. и Новолодожской ул. 2-й участок также огибает застроенные территории в створе совр. Пионерской ул., а также по берегу Малой Невки. (Подробный план Санкт-Петербурга 1828 года генерал майора Шуберта) (рис. 23).

В первой половине XX в. 1-й участок обследования начинает в северной оконечности примыкать к возникающим в слободе заводским постройкам. (План города Санкт-Петербурга с показанием улиц, набережных, площадей и прочего с присвоенными наименованиями, начиная с 7 марта 1880 года по 1 сентября 1904 года, а также всех городских имуществ, вод и отмелей в устье реки Невы.) (рис. 24).

К середине XX в. обе трассы начинают в северных оконечностях проходить по заводским территориям (Немецкая аэрофотосъемка Ленинграда 1942 г.) (рис. 25).

1.4. Археологические исследования Колтовской слободы

Археологические исследования на территории Колтовской слободы ведутся с 1998 г.

В 1998 г. были проведены поиск и изучение культурных напластований на свободной от современной застройки дворовой территории домов № 34, 43 и 45 по ул. Красного Курсанта, дома № 12 по Новолодожской ул. и на территории заброшенного стадиона завода «Вулкан» (насыпная часть Леонтьевского мыса). Работы проводились под руководством С.Л. Кузьмина на территории, удаленной на 180–240 м к юго-западу от западной границы земельного участка, исследованного в 2017 г. Шурфовка 1998 г. не выявила стратифицированных

| |
|--------------|
| Подп. и дата |
| Взам. инв. № |
| Изм. № дубл. |
| Подп. и дата |
| Изм. № подл. |

| | | | | |
|----|------|----------|-------|------|
| Ли | Изм. | № докум. | Подп. | Дата |
| | | | | |

слов ранее второй половины XIX века, хотя среди собранных материалов присутствовали и предметы, датируемые XVIII в. (Кузьмин, 1998 арх.).

В 2001 г., при реализации научной программы «Историко-археологическое изучение старейших храмов Санкт-Петербурга» под руководством П.Е. Сорокина было проведено разведочное обследование остатков Спасо-Преображенской Колтовской церкви (рис. 26). В ходе работ был обнаружен слой строительного мусора от разборки каменного храма и надмогильная плита XVIII в.

В 2011–2017 гг. археологические исследования на территории исторической Колтовской слободы велись сотрудниками Лаборатории археологии СПбГУ в связи с развернувшейся застройкой территории. Выявлено и изучено раскопками несколько участков хорошо сохранившегося стратифицированного культурного слоя XVIII – начала XX в. В результате разведки, проводившейся на территории бывшего АО «Вулкан» (закрыто в 2008 г.) в 2011 г., выявлен и поставлен на государственный учет объект культурного наследия «Колтовская слобода 1. Участок культурного слоя Колтовской слободы города Санкт-Петербурга XVIII – XX вв.» (адрес: набережная Адмирала Лазарева, уч. 7, уч. 8). К наиболее крупным исследованиям относятся спасательные раскопки, проводившиеся в 2013 г. И.А. Федоровым по адресу набережная Адмирала Лазарева, д. 22 (рис. 27). В пределах раскопа (площадь 182 кв. м) изучены культурные напластования, фрагменты конструкции и объекты, середины XVIII – начала XX вв. Среди раскопанных объектов наибольший интерес представляют остатки деревянной постройки и ямы, относящиеся к начальному периоду освоения этой части Петроградского острова (XVIII в.), а также обшитый досками погреб и столбчатые фундаменты XIX в. В 2016 г. на территории выявленного объекта культурного наследия «Колтовская слобода 1» проводил разведку К.В. Шмелев. В серии шурфов, заложенных на этой территории выявлены культурные отложения XVIII – XX вв.

| | | | | |
|--------------------------|--------------|----------|-------|------|
| Име. № подл. | Подп. и дата | | | |
| | Взам. инв. № | | | |
| Име. № дубл. | Подп. и дата | | | |
| | Име. № инв. | | | |
| Име. № подл. | Подп. и дата | | | |
| | Име. № инв. | | | |
| Ли | Изм. | № докум. | Подп. | Дата |
| 183/10/2018-ДС63-2022-ТО | | | | |
| Лист 23 | | | | |

В 2014 г. Отдел охранной археологии ИИМК РАН проводил ограниченные разведочные археологические работы по адресу: ул. Большая Зеленина, д.34, не выявившие объектов археологического наследия.

В 2018 г. в ходе разведки, проводившейся К.В. Шмелевым в 2018 г. по адресу набережная Адмирала Лазарева, д. 20, выявлен и поставлен на государственный учет объект культурного наследия «Колтовская слобода 2. Участок культурного слоя Колтовской слободы города Санкт-Петербурга XVIII – XX вв.». В шурфе размером 2х2 м выявлены культурные напластования XVIII – начала XX вв. Мощность неповрежденных культурных напластований составляет 2.2 м. Мощность наиболее ранних культурных слоев (темно-серая гумусированная супесь; серая супесь со строительным мусором, щепой и прочими органическими остатками) XVIII – первой половины XIX в. составила от 0,2 до 0,5 м. В результате археологических разведочных работ была собрана коллекция массового материала, представленного фрагментами чернолощеной керамики и изделий из каолиновой глины (фаянса). Найденный материал в основной массе отражает формирование городского культурного слоя XVIII – XX вв.

1.5. Выводы

В ходе архивно-библиографических исследований установлено, что непосредственно на территории исследуемого участка объекты археологического наследия ранее не фиксировались.

Участок обследования расположен в исторически сложившемся районе Колтовская слобода, подвергнутого массивной застройке в конце XIX – XX в.

Археологические работы в западной части Колтовской слободы, в непосредственной близости от трассы обследования, ведутся с 1988 г. Выявленные при их проведении культурные напластования и объекты XVIII – XIX в. предполагают высокую вероятность обнаружения аналогичного материала при обследовании рассматриваемой трассы. Большая часть трассы обследования залегает в створе исторически сложившихся городских улиц, а

| | | | | |
|--------------|--------------|--------------|--------------|--------------|
| Име. № подл. | Подп. и дата | Име. № дубл. | Взам. инв. № | Подп. и дата |
| | | | | |

| | | | | |
|----|------|----------|-------|------|
| Ли | Изм. | № докум. | Подп. | Дата |
| | | | | |

183/10/2018-ДС63-2022-ТО

Лист

24

также насыпной набережной реки Малая Невка. Южная оконечность участка 1 трассы обследования, проходящая по территории жилых участков между исторической Гдовской и Колтовской улицами представляется перспективным с точки зрения закладки стратифицированного шурфа, так как застройка квартала во второй половине XIX – начале XX в. была преимущественно деревянной, без подвалов и цокольных этажей.

| | | | | |
|--------------|--------------|--------------|--------------|--------------|
| Име. № подл. | Подп. и дата | Име. № дубл. | Взам. инв. № | Подп. и дата |
| | | | | |
| | | | | |
| | | | | |
| | | | | |
| | | | | |
| | | | | |
| | | | | |
| | | | | |
| | | | | |
| | | | | |
| | | | | |
| | | | | |
| | | | | |
| | | | | |
| | | | | |
| | | | | |
| | | | | |
| | | | | |
| | | | | |
| | | | | |
| | | | | |
| | | | | |
| | | | | |
| | | | | |
| | | | | |
| | | | | |
| | | | | |
| | | | | |

2. ФИЗИКО-ГЕОГРАФИЧЕСКАЯ ХАРАКТЕРИСТИКА РАЙОНА РАБОТ

Географическое положение

Санкт-Петербург протянулся в административных границах с северо-запада на юго-восток на 90 км. Город расположен на северо-западе Российской Федерации, в пределах Приневской низменности, на прилегающем к устью реки Невы побережье Невской губы Финского залива и на многочисленных островах Невской дельты.

Высота города над уровнем моря: для центральных районов - 1-5 м, периферийных районов (север) - 5-30 м, периферийных районов (юг и юго-запад) - 5-22 м. Самое высокое место в черте города - Дудергофские высоты в районе Красного Села с максимальной высотой 176 м.

Петроградский район - административно-территориальная единица Санкт-Петербурга. Расположен на островах в северной и северо-западной части дельты реки Невы. Граничит с Приморским, Выборгским, Василеостровским и Центральным районами.

Площадь района: 24 кв. км.

Почвенный покров

Территория, занимаемая Санкт-Петербургом, находится в пределах Приневской низменности, на прилегающем к устью реки Невы побережье Невской губы Финского залива и многочисленных островах Невской дельты.

Высотные отметки по Балтийской системе высот в центральных районах города варьируются в пределах 1-5 м Б, в периферийных и северных районах – в пределах 5-30 м БС, на юге и юго-западе – в пределах 5-22 м БС. Рельеф сформировался под воздействием ледника (Валдайское оледенение) и абразионной и аккумулятивной деятельности Литоринового моря и реки Невы.

Центральная часть города расположена в пределах трех террас Литоринового моря, уступами, спускающимися к берегу Финского залива. Каждая терраса имела отличия в строении почвенного покрова и его компонентном составе.

| |
|--------------|
| Подп. и дата |
| Взам. инв. № |
| Изм. № дубл. |
| Подп. и дата |
| Изм. № подл. |

| | | | | |
|----|------|----------|-------|------|
| Ли | Изм. | № докум. | Подп. | Дата |
| | | | | |

183/10/2018-ДС63-2022-ТО

Лист

26

Исторический центр города расположен на наиболее низкой Литориновой морской террасе, раздробленной рукавами реки Невы, образующими с островами обширную дельту.

Почвообразование в дельте реки Невы отличалось высокой динамичностью, связанной с гидрологическим режимом реки и периодическими наводнениями. Каждое затопление открывало новую стадию в развитии почв, определяя специфику процессов синлитогенного почвообразования. В естественном почвенном покрове дельты Невы абсолютно доминировали аллювиальные и серогумусовые глеевые почвы.

На наиболее возвышенных местах находились небольшие ареалы аллювиальных почв, в профиле которых заметны признаки альфегумусового процесса и подзолообразования.

В прибрежной зоне в результате деятельности прибоя и русловых процессов реки Невы береговая линия на протяжении тысячелетий постоянно изменялась, появлялись и исчезали небольшие заливы, острова меняли свою форму, увеличивались в размерах.

В краевых, как правило, западных частях островов процессы абразии берега водами реки Невы и Финского залива препятствовали образованию полноразвитых аллювиальных почв. Здесь формировались слаборазвитые маршевые почвы.

Гидрография

Общая протяжённость всех водотоков на территории Санкт-Петербурга достигает 282 км, а их водная поверхность составляет около 7 % всей площади города. За время существования Санкт-Петербурга гидрологическая сеть города претерпела существенные изменения. Строительство города в низком болотистом месте потребовало сооружения каналов и прудов для осушения. Вынутая при этом земля использовалась для повышения поверхности. В конце XIX века дельта Невы состояла из 48 рек и каналов, образующих 101 остров. С течением времени по мере строительства города многие водоёмы теряли своё

| | | | | |
|--------------|--------------|--------------|--------------|--------------|
| Име. № подл. | Подп. и дата | Име. № дубл. | Взам. инв. № | Подп. и дата |
| | | | | |

| | | | | |
|----|------|----------|-------|------|
| Ли | Изм. | № докум. | Подп. | Дата |
| | | | | |

первоначальное значение, загрязнялись и засыпались. В XX веке в результате засыпки каналов, проток и рукавов число островов сократилось до 42-х.

Основная водная магистраль города - река Нева, которая впадает в Невскую губу Финского залива, относящегося к Балтийскому морю. Наиболее значительны рукава дельты: Большая и Малая Нева, Большая, Средняя и Малая Невки, Фонтанка, Мойка, Екатерингофка, Крестовка, Карповка, Ждановка, Смоленка, Пряжка, Кронверкский пролив; каналы - Морской канал, Обводный канал, канал Грибоедова, Крюков канал. Основные притоки Невы в черте города: слева - Ижора, Славянка, Мурзинка, справа - Охта, Чёрная речка.

Крупнейшие острова в дельте Невы: Васильевский, Петроградский, Крестовский, Декабристов; крупнейший остров в Финском заливе - Котлин. Через водные объекты города перекинуто около 800 мостов (не считая мостов на территориях промышленных предприятий), в том числе 218 пешеходных. Собственно городских мостов 342, остальные в пригородах (Кронштадт - 5, Пушкин - 54, Петергоф - 51, Павловск - 16, Ломоносов - 7); из них 22 моста - разводные. Самый длинный мост - Большой Обуховский (вантовый) мост через Неву (полная длина мостового перехода - 2824 м), самый широкий мост - Синий мост на реке Мойке (99,5 м).

Значительная часть территории Санкт-Петербурга (острова дельты Невы, широкая полоса между Финским заливом и линией Балтийской железной дороги, левобережье до Фонтанки и др.) расположена на высотах, не превышающих 1,2 -3 м над уровнем моря. Эти районы города подвержены опасности наводнений, связанных, главным образом, с ветровым нагоном вод в восточной части Финского залива. Катастрофический характер наводнения носили 7 (19) ноября 1824 (подъём уровня вод выше ординара на 4,21 м) и 23 сентября 1924 (3,69 м). В момент наводнения 1924 года было затоплено около 70 км² территории города. За трёхсотлетнюю историю Петербурга было зарегистрировано, по разным источникам, около 300 наводнений. Последнее опасное наводнение (вода поднялась до 187 см от Кронштадтского футштока) было 16 ноября 2010 года, очень опасное (220 см) - 10 января 2007 года. В

| | | | | |
|--------|--------|--------|--------|--------|
| Изм. № | Изм. № | Изм. № | Изм. № | Изм. № |
| Изм. № | Изм. № | Изм. № | Изм. № | Изм. № |
| Изм. № | Изм. № | Изм. № | Изм. № | Изм. № |
| Изм. № | Изм. № | Изм. № | Изм. № | Изм. № |
| Изм. № | Изм. № | Изм. № | Изм. № | Изм. № |

| | | | | |
|----|------|----------|-------|------|
| Ли | Изм. | № докум. | Подп. | Дата |
| | | | | |

августе 2011 года вступил в строй «Комплекс защитных сооружений Санкт-Петербурга от наводнений» в Невской губе Финского залива. Впервые полностью он был задействован при наводнении 28 декабря 2011 года. В юго-восточной части парка находится насыпной холм высотой 61 м, получивший название «Парнас». Этот холм был создан руками крепостных графа П. И. Шувалова в середине XVIII в.

| | | | | | | | | | | |
|--|--------------|--------------|--------------|--------------|--------------|---|--|------|--|----|
| | Име. № подл. | Подл. и дата | Име. № дубл. | Взам. инв. № | Подп. и дата | | | | | |
| | | | | | | | | | | |
| | | | | | | | | | | |
| | | | | | | | | | | |
| | | | | | | | | | | |
| | Ли | Изм. | № докум. | Подп. | Дата | <p style="text-align: center;">183/10/2018-ДС63-2022-ТО</p> <table border="1" style="width: 100%; border-collapse: collapse;"> <tr> <td style="width: 50%;"></td> <td style="width: 50%; text-align: right;">Лист</td> </tr> <tr> <td></td> <td style="text-align: right;">29</td> </tr> </table> | | Лист | | 29 |
| | Лист | | | | | | | | | |
| | 29 | | | | | | | | | |

3. МЕТОДИКА ПОЛЕВЫХ ИССЛЕДОВАНИЙ

В рамках работ по проведению научного обследования (археологическая разведка) земельного участка при прокладке КЛ 0,4 кВ по адресу: Санкт-Петербург, Пионерская ул., Гдовская ул., Новоладожская ул., проводилось визуальное обследование объекта и закладка археологических шурфов (рис. 30-60, рис. 67-93).

Полевые археологические исследования проводились в соответствии с методическими указаниями и требованиями «Положения о порядке проведения археологических полевых работ и составления научной отчетной документации», утвержденного постановлением Бюро Отделения историко-филологических наук Российской академии наук от 20 июня 2018 г. № 32.

Основная задача проведения археологических исследований на площади планируемого строительства и окружающей территории заключалась в выявлении и фиксации археологических (исторических) памятников, культурных слоев, конструкций и сооружений, сборе и исследовании археологического материала.

Полевые работы включали в себя:

- визуальный осмотр указанной в договоре территории, поиск подъемного материала;
- описание исследуемой территории и ее фотофиксация;
- разбивку археологических шурфов;
- привязка археологических шурфов к ситуационному плану исследуемой территории;
- выборку культурных напластований из шурфов по слоям;
- выявление и изучение археологического материала по слоям;
- фотофиксацию процесса работ;
- фотофиксацию стенок и планиграфии шурфов;
- описание ландшафтной характеристики обнаруженных объектов и фиксация их современного состояния;
- ведение полевой документации;

| | | | | |
|--------------|--------------|--------------|--------------|--------------|
| Име. № подл. | Подп. и дата | Име. № дубл. | Взам. инв. № | Подп. и дата |
| | | | | |

| | | | | |
|----|------|----------|-------|------|
| Ли | Изм. | № докум. | Подп. | Дата |
| | | | | |

- рекультивацию шурфов.

Применялся стандартный набор методов, используемых при археологических разведках: предварительные архивно-библиографические изыскания, визуальный осмотр местности, осмотр обнажений культурного слоя, поиск подъемного материала, шурфовка. Натурные полевые исследования проводились в виде осуществления пеших маршрутов на территории земельного участка. Для обследования линейного земельного участка в качестве осевой линии использовались границы проектируемого объекта, предоставленные заказчиком. Все участки детально фиксировались (фото, описание, привязка к карте).

При прохождении маршрутов с целью обнаружения выходов культурного слоя и артефактов осматривались встречающиеся обнажения грунта естественного и антропогенного происхождения. На перспективных для обнаружения памятников археологии участках производилась закладка шурфов, ориентированного по сторонам света, направленного на поиск культурного слоя и древних артефактов. Количество и место расположения шурфов было обусловлено геоморфологическим состоянием местности и степенью освоенности обследуемой территории, и определялось с таким расчетом, чтобы обеспечить полное выявление и определение границ всех объектов археологического наследия, попадающих в пределы обследуемых земельных участков, с учетом существующих методических рекомендаций 1 шурф на 1 км (при линейных обследованиях). Шурфы закладывались на перспективных для обнаружения памятников археологии местах, исключая хозяйственно-освоенные участки трассы. В ходе работ был заложен 1 разведывательный шурф размерами 2х4 м и общей площадью 8 кв. м. Разборка грунта в процессе шурфовки производилась вручную по стратиграфическим слоям с разнородными культурными прослойками и соответствующим им общим планиграфическим горизонтам фиксации. Для выявления структуры плотных поверхностей и удаления грунта в стесненных условиях при расчистке использовались щетки, кисти и совки. Глубина шурфа включала всю толщу напластований до материка.

| | | | | | | | | | | | | |
|--------------|--------------|--------------|--------------|--------------|--------------------------|------|----------|-------|------|------|--|--|
| Име. № подл. | Подп. и дата | Име. № дубл. | Взам. инв. № | Подп. и дата | 183/10/2018-ДС63-2022-ТО | | | | | Лист | | |
| | | | | | | | | | | 31 | | |
| | | | | | Ли | Изм. | № докум. | Подп. | Дата | | | |
| | | | | | | | | | | | | |

Все археологические работы проводились при температуре выше 0° С (согласно ст. 3.23 «Положения о порядке проведения археологических полевых работ и составления научной отчетной документации», утвержденного постановлением Бюро Отделения историко-филологических наук Российской академии наук от 20 июня 2018 № 32). Разведочные шурфы документировались, в том числе фотографически, и фиксировались дневниковыми записями. При фиксации находок и объектов в культурном слое, вычерчивании планов горизонтов снятия, профилей бортов шурфа и разрезов использовалась разработанная в ИИМК РАН в 2010 г. методика электронной фиксации и совмещенный с ней программный комплекс. Чертежи планов и стратиграфических профилей были выполнены при помощи системы автоматизированного проектирования и черчения (САПР) с использованием методов фотограмметрии. Для картирования рекогносцировочных шурфов, выявленных объектов и общевидовых фотографий ландшафтной ситуации использованы имеющиеся в распоряжении экспедиции растровые карты масштаба 1:50000 и 1:100000 в формате JPG, а также топографический план масштаба 1:500 в формате DWG, предоставленный заказчиком. Выноска шурфа и дальнейшая привязка исследуемых объектов к современной топографической основе производилась от пунктов Государственной геодезической сети (ГГС) с помощью электронного тахеометра Leica TS06 (система координат – местная: МСК-1964 СПб ГОСТ 51794-2008; система высот – Балтийская). Основные этапы работ фиксировались с помощью цифровой фотокамеры Sony с разрешением не менее 12 Мрх. Для указания масштаба и ориентации по сторонам света при фотографировании использовался набор телескопических реек длиной 2-4 м с сантиметровыми делениями, двухцветная стрелка «север». Все высотные отметки на планах и разрезах представлены в Балтийской системе высот (далее БС). После окончания разведочных работ шурф был рекультивирован, что подтверждается фотографически.

| | | | | | | | | | | | |
|--------------|--------------|--------------|--------------|--------------|--------------|-------------|---------------|-------|------|--------------------------|------|
| Име. № подл. | Подп. и дата | Име. № дубл. | Взам. инв. № | Подп. и дата | Име. № подл. | Име. № инв. | Име. № докум. | Подп. | Дата | 183/10/2018-ДС63-2022-ТО | Лист |
| | | | | | | | | | | | |

4. ПОЛЕВЫЕ ИССЛЕДОВАНИЯ

Описание территории обследования

Трасса обследования, предполагаемая для прокладки КЛ-0,4 кВ, расположена в западной части Петроградского района, и представлена трассой, проходящей в створе ул. Красного Курсанта, Гдовской и Пионерской, проходя также по внутриквартальным территориям и набережной р. Малая Невка к западу от Лазаревского моста (рис. 1-2).

Трасса обследования представлена двумя обособленными участками общей длиной 427 м (рис. 28-29).

1 участок длиной 277 м (рис. 28, 30-43) в южной оконечности начинается от торгового павильона у тротуара Новолодожской ул. (ул. Новолодожская, д. 1), и проходит по асфальтированному проезду по оси ЮВ-СЗ к СЗ от Трансформаторной подстанции (Гдовская ул., д. 5) до проезжей части Гдовской улицы; затем проходит по оси СВ-ЮЗ в створе южного тротуара Гдовской ул. до пересечения с проезжей частью ул. Красного Курсанта; затем проходит по оси ЮЮВ-ССЗ в створе правой обочины ул. Красного Курсанта до тротуара, окружающего придомовую зеленую зону одного из корпусов жилого комплекса «Премьер-Палас» (ул. Пионерская, д. 50), затем проходит по линии СВ-ЮЗ в створе указанного тротуара и оканчивается у трансформаторной подстанции по адресу Новолодожская ул., д. 6, корп. 2.

2 участок длиной 150 м (рис. 29, 44-60) начинается от электрощита, монтированного на фасад восточного угла жилого дома по адресу Пионерская ул., д. 48, затем проходит по оси, тянотеющей к ЮВ-СЗ по южной обочине Пионерской ул., поворачивая на запад на подходе к насыпи Лазаревского моста; далее трасса проходит по оси ЗСЗ-ВЮВ по благоустроенному променаду, устроенному к северу от жилого комплекса «Премьер Палас» до легкого навеса вентиляционных шахт, и в северной оконечности поворачивает к югу до трансформаторной подстанции расположенной к западу от подовального высотного жилого дома, указанного жилого комплекса (ближайшего к Лазаревскому мосту).

Изм. № подл. Подп. и дата
Изм. № дубл. Взам. инв. №
Изм. № подл. Подп. и дата
Изм. № подл.

| | | | | |
|----|------|----------|-------|------|
| Ли | Изм. | № докум. | Подп. | Дата |
| | | | | |

183/10/2018-ДС63-2022-ТО

Лист

33

Рельеф территории обследования преимущественно ровный, техногенный, без значительных перепадов высот. Высотные отметки в основном лежат в пределах 2.55 - 3.45 м БС. (рис. 28-29). Плавное повышение уровня дневной поверхности наблюдается в северо-западной части участка 2 трассы обследования на подходе к насыпи набережной Малой Невки.

Дневная поверхность большей части территории участка обследования представлена асфальтированными тротуарами и проезжей частью внутриквартальных проездов, а также газонным покрытием и набивными пешеходными дорожками (рис. 28-29, 30-60).

Согласно топографическому плану (рис. 28-29), трасса обследования на большей части протяженности проходит в створе густой сети подземных инженерных коммуникаций, представленных в основном электрическими кабелями низкого и высокого напряжения, а также ливневой и бытовой канализацией, теплосетью, газопроводами и телефонными кабелями.

Рекогносцировка археологического шурфа

Анализ топографического плана показал преимущественное прохождение трассы обследования в створе густой сети подземных инженерных коммуникаций, а также по насыпным территориям берега р. Малая Невка у ЖК «Премьер Палас». Данные обстоятельства предопределили заложение разведывательного археологического шурфа в юго-восточной оконечности трассы обследования, на территории квартала, ограниченного с севера – Гдовской ул.; с востока – Пионерской ул.; с юга – Новолодожской ул., с запада – ул. Красного курсанта (рис. 28).

На этапе историко-архивных изысканий и анализа данных исторической картографии, был определен характер дореволюционной застройки и освоения участка обследования.

Данная территория в дореволюционную эпоху застраивалась преимущественно 1-3-х этажными жилыми и хозяйственными постройками на ленточных фундаментах без цокольных этажей и подвалов (рис. 4-19). В юго-восточной и западной частях квартала были построены два каменных доходных

Изм. № подл. Подп. и дата
Изм. № дубл. Изм. № и др.
Изм. № подл. Подп. и дата
Изм. № подл.

| | | | | |
|----|------|----------|-------|------|
| Ли | Изм. | № докум. | Подп. | Дата |
| | | | | |

183/10/2018-ДС63-2022-ТО

Лист

34

дома с подвальными этажами (рис. 5-7, 15, 17-18). Одно из данных строений является единственной сохранившейся дореволюционной постройкой указанного квартала (жилой дом по адресу: Новолодожская ул., д. 12 (рис. 5-7, 30-31, 33-34). Остальные постройки, представленные на архивных планах, не сохранились.

Архитектурные остатки данных утраченных строений не несут историко-культурной ценности в виду высокой степени изученности технологий постройки и наличия архивных материалов (чертежи планов, разрезов, фасадов). Исходя из этого отправного обстоятельства, точная рекогносцировка археологического шурфа определялась задачей локализовать шурф вне площадей утраченной застройки второй половины XIX – начала XX вв.

При наложении совмещенных и приведенных к единому масштабу архивных планов земельных участков на современную топооснову, шурф был размещен в юго-восточной части двора, принадлежащего во второй половине XIX – начале XX вв. Колтовской Спасо-Преображенской церкви, арендуемого И.Р. Соболевым по Новолодожской и Гдовской ул. № 8 и 5, между дворовыми постройками (рис. 20).

Шурф 1. Выявленные культурные напластования и объекты

Шурф заложен в юго-восточной оконечности 1-го участка трассы обследования и располагался: в 15,7 м к юго-востоку от восточного угла трансформаторной подстанции (ул. Гдовская, д. 5); в 2,78 м к северо-западу от торгового павильона (ул. Новолодожская, д. 1) (рис. 28, 67). Дневная поверхность представлена задернованным грунтом (рис. 68).

Поверхность шурфа находилась на отметке 2.90 м БС (рис. 28). Размеры шурфа изначально составляли 2х2 м, после снятия верхних напластований, в связи с отсутствием архитектурных остатков несохранившихся построек, была осуществлена прирезка 2х2 м к юго-западу в целях выявления более ранних объектов на большей площади. Таким образом, размеры шурфа составили 2х4 м, площадь – 4 м², глубина - 1,33 м (рис. 61-66). Шурф ориентирован по оси,

| | | | | |
|--------------|--------------|--------------|--------------|--------------|
| Име. № подл. | Подп. и дата | Име. № дубл. | Взам. инв. № | Подп. и дата |
| | | | | |

| | | | | |
|----|------|----------|-------|------|
| Ли | Изм. | № докум. | Подп. | Дата |
| | | | | |

тяготеющей к ЮЗ-СВ. Ориентировка шурфа обусловлена общей исторически сложившейся планировкой квартала.

В процессе разбора культурных напластований было выполнено 2 промежуточных и одна финальная зачистки по всей площади шурфа (рис. 61-66, 70-72)

Была зафиксирована следующая стратиграфия напластований и объекты (рис. 61-66, рис. 69-92):

1. Дерн на подсыпке из пачки слоев аморфной серой гумусированной супеси и светло-желтого мелкозернистого песка – мощность до 0,20 м, высотные отметки 2.69-2.90 м БС.

2. Подсыпка 1 – Плотная коричневая гумусированная супесь с включениями мелкого щебня – мощность до 0,21 м, высотные отметки 2.56-2.83 м БС.

В южном углу шурфа слой имеет западение до отметки 2.11 м БС.

3. Подсыпка 2 – Пачка слоев асфальтовой крошки и бурого среднезернистого песка – мощность до 0,25 м, высотные отметки 2.36-2.72 м БС.

Слой перекрывает и стратиграфически связан с остатками бетонных клумб, перекоп и заполнение которых читаются 1.94-2.66 м БС. Заполнение представлено пачкой слоев плотной серо-коричневой суглинистой супеси с остатками корневища, асфальтовой крошки и плотной темно-серой суглинистой супеси.

4. Подсыпка 3 – Пачка слоев плотной темно-серой суглинистой супеси с включениями битого кирпича и плотной серой суглинистой супеси, мешаной с битым кирпичом и строительным мусором – мощность до 0,32 м, высотные отметки 2.09-2.49 м БС.

5. Подсыпка 4 – Плотная темно-коричневая гумусированная супесь с включениями светло-желтого мелкозернистого песка – мощность до 0,27 м, высотные отметки 26.47-27.05 м БС.

В южном углу шурфа слой частично перебит размытым перекопом эл. кабеля, выявленного на отметке 0.27 м БС, проложенного методом

| | |
|--------------|--------------|
| Име. № подл. | Подп. и дата |
| Име. № дубл. | Взам. инв. № |
| Име. № подл. | Подп. и дата |
| Име. № подл. | Подп. и дата |

| | | | | |
|----|------|----------|-------|------|
| Ли | Изм. | № докум. | Подп. | Дата |
| | | | | |

горизонтального бурения. Перекоп читается на отметках 1.05-1.92 м БС, и представлен плотной серой и коричневой гумусированной супесью, мешаной со светло-желтым ожелезненным мелкозернистым песком и кирпичной крошкой.

6. Подсыпка 5 – Пачка слоев мешаной серой супеси, кирпичного и каменного боя – мощность до 0,44 м, высотные отметки 1.04-2.05 м БС.

7. Подсыпка 6 – Пачка переслаиваний темно-серых и серых гумусированных супесей и желтого мелкозернистого песка – мощность до 0,18 м, высотные отметки 1.36-1.83 м БС.

Слой перекрывает выявленный в С углу шурфа Объект 1 – траншею досчатого короба, угол которого выявлен с северо-восточной стенке шурфа. Заполнение траншеи короба читается на отметках 0.75-1.65 м БС. Короб сложен из обрезных досок шириной до 0,30 м, толщиной 0,05 м. Высота короба составила 0,55 м. В ходе работ короб не доследовался.

В ЮВ стенке шурфа на отметках 0.85-1.47 м БС слой перекрывает перекоп, представленный плотным светло-серым мелкозернистым песком, мешаным с темно-коричневой гумусированной супесью

8. Подсыпка 7 – Плотная темно-серая гумусированная супесь, мешаная с кирпичным боем – мощность до 0,25 м, высотные отметки 1.47-1.74 м БС.

9. Погребенная почва – Пачка переслаивания темно-серой и темно-коричневой гумусированной супеси со светло-желтым ожелезненным песком – мощность до 0,45 м, высотные отметки 1.08-1.68 м БС.

Слой вмещает выявленные на уровне материка хозяйственные ямы – Объекты 2-3.

Объект 2 выявлен на отметке 1.15 м БС и представлен подовальной в плане ямой, вытянутой по оси СЗ-ЮВ. Длина ямы составила 1,35 м, ширина – 0,84, глубина – 0,23 м. Дно ямы зафиксировано на отметке 0,91 м. Заполнение представлено аморфной темно-коричневой гумусированной супесью с включениями щепы, органики и кирпичной крошки. Заполнение Объекта 2 содержало 32 ед. археологического материала, среди которых можно выделить (рис. 94-96; Приложение В): фрагментированный площадный красноглиняный

| | | | | | | | | | | | |
|--------------|--------------|--------------|--------------|--------------|----|------|----------|-------|------|--------------------------|------|
| Име. № подл. | Подп. и дата | Име. № дубл. | Взам. инв. № | Подп. и дата | Ли | Изм. | № докум. | Подп. | Дата | 183/10/2018-ДС63-2022-ТО | Лист |
| | | | | | | | | | | | 37 |

светильник; фрагмент донца красножгущегося сосуда с белым ангобом внутри и снаружи; фрагменты венчиков белоглиняных горшков со следами нагара снаружи и внутри; фрагменты донцев белоглиняных сосудов со следами нагара снаружи и внутри; фрагменты венчика и донце серожгущихся сосудов.

Объект 3 выявлен на отметке 1.05 м БС и представлен округлой в плане ямой с сужением к СЗ. Ширина ямы составила 1,15 м, глубина – 0,44 м. Дно ямы зафиксировано на отметке 0,61 м. Заполнение представлено пачкой слоев темно-коричневой гумусированной супеси с включениями щепы и органики и коричневой гумусированной супеси. Заполнение Объекта 3 содержало 12 ед. археологического материала, среди которых можно выделить (рис. 97-98, Приложение В): фрагмент венчика серолощеного кувшина с линейным рельефным орнаментом; фрагмент венчика сосуда из прозрачного голубоватого стекла; кованый железный гвоздь с квадратной шляпкой, прямоугольный в сечении. Обращают на себя внимание фрагменты кожаной обуви, среди которых фрагменты стелек, носка, подметка с наборным каблуком, боковая деталь, а также фрагмент войлочного изделия.

10. Материк – Светло-желтая супесь – выявлен на отметках 0.61-1.29 м БС.

Стратиграфия шурфа представляет собой слои, образующие современную дневную поверхность, перекрывающие подсыпки, нивелирующие и поднимающие уровень дневной поверхности, перекрывающие уровень погребенной почвы, вмещающий Объекты 2-3 - хозяйственные ямы, заполнение которых характеризуется археологическим материалом XVIII – начала XIX вв. Собрано 44 единицы археологического материала. После окончания работ шурф был рекультивирован (рис. 93).

Координаты поворотных точек шурфа 1:

| № точки | МСК-1964 Санкт-Петербург | | WGS 84 | |
|---------|--------------------------|-----------|--------------|--------------|
| | N | E | N | E |
| 1 | 97291.94 | 111464.93 | 59.962996021 | 30.275615086 |
| 2 | 97293.4 | 111463.57 | 59.963009176 | 30.275590849 |

| | | | | |
|---|----------|-----------|--------------|--------------|
| 3 | 97296.13 | 111466.49 | 59.96303357 | 30.275643323 |
| 4 | 97294.67 | 111467.85 | 59.963020415 | 30.27566756 |

Результаты работ

Таким образом, в результате проведенных работ выявлен участок сохранившегося культурного слоя с сохранившимися объектами, относящийся к раннему этапу освоения территории Колтовской слободы. Культурный слой перекрыт культурными напластованиями, образующими современную дневную поверхность, представлен в хорошей сохранности, и, при дополнительных археологических изысканиях на больших площадях, несет информацию ранних этапах освоения Петроградского острова Невской дельты, и исторического района Колтовская слобода в частности. Выявленные объекты хронологически синхронны напластованиям, исследованным в 2011-2013 гг. Лабораторией археологии им. Г.С. Лебедева СПбГУ на противоположной стороне Пионерской ул., относящимся к археологически исследованному объекту культурного наследия «Колтовская слобода 1. Участок культурного слоя Колтовской слободы Санкт-Петербурга XVIII-XX вв.» (расстояние до раскопа 2013 г. около 120 м к югу (рис. 27)).

Наименование объекта: «Колтовская слобода 3. Участок культурного слоя Колтовской слободы Санкт-Петербурга XVIII-XX вв.»

Границы выявленного объекта определяются двадцатиметровым радиусом вокруг разведывательного шурфа, и скорректированы относительно существующих капитальных строений с глубоким заложением фундамента (трансформаторная подстанция по адресу: Гдовская ул., д. 5, лит. Т) (рис. 99); границ несохранившихся капитальных строений (жилая часть доходного дома, располагавшегося на месте строения современного заброшенного общественного туалета по адресу: Новолодожская ул., д. 14, лит. А) (рис. 20). Юго-восточная граница объекта проходит по линии дорожного полотна Новолодожской ул. В северной части объекта граница скорректирована относительно расположения канализационных сетей, окружающих шахту туннельного канализационного коллектора (рис. 99).

| | | | | | | | | | | | |
|--------------|--------------|--------------|--------------|--------------|----|------|----------|-------|------|--------------------------|------|
| Име. № подл. | Подп. и дата | Име. № дубл. | Взам. инв. № | Подп. и дата | Ли | Изм. | № докум. | Подп. | Дата | 183/10/2018-ДС63-2022-ТО | Лист |
| | | | | | | | | | | | 39 |

Границы выявленного объекта определены поворотными точками 1-8 (координаты в местной системе координат г. Санкт-Петербурга МСК-1964 и WGS-84), и проходят следующим образом (рис. 99-100):

Точки 1-2 – 24,84 м по прямой к СЗ от точки 1, расположенной в 27,3 м к ЮЮВ от Ю угла трансформаторной подстанции (Гдовская ул., д. 5, лит. Т), до точки 2;

Точки 2-3 – 16,20 м по прямой к СВ от точки 2, расположенной в 8,7 м к ЮЗ от Ю угла трансформаторной подстанции (Гдовская ул., д. 5, лит. Т), до точки 3;

Точки 3-4 – 6,85 м по прямой к СЗ от точки 3, расположенной в 1,41 м к В от В угла трансформаторной подстанции (Гдовская ул., д. 5, лит. Т), до точки 4;

Точки 4-5 – 20,38 м по прямой к СВ от точки 4, расположенной в 5,9 м к ССЗ от В угла трансформаторной подстанции (Гдовская ул., д. 5, лит. Т), до точки 5;

Точки 5-6 – 14,89 м по прямой к ЮВ от точки 5, расположенной в 22,02 м к СВ от В угла трансформаторной подстанции (Гдовская ул., д. 5, лит. Т), до точки 6;

Точки 6-7 – 3,10 м по прямой к СВ от точки 6, расположенной в 7,81 м к ЗСЗ от З угла заброшенного общественного туалета по адресу: Новолодожская ул., д. 14, лит. А, до точки 7;

Точки 7-8 – 17,65 м по прямой к ЮВ от точки 7, расположенной в 5,61 м к СЗ от З угла заброшенного общественного туалета по адресу: Новолодожская ул., д. 14, лит. А, до точки 8;

Точки 8-1 – 40,65 м по прямой к ЮЮЗ от точки 8, расположенной в 4,83 м к ЮЮВ от Ю угла заброшенного общественного туалета по адресу: Новолодожская ул., д. 14, лит. А, до точки 9;

Площадь объекта составила 0,114 Га.

Историко-культурная ценность объекта:

Выявленный участок сохранившегося культурного слоя XVIII-XX вв. в указанных границах, несет информацию о ранних этапах освоения территории

| | | | | | | | | | | | |
|--------------|--------------|--------------|--------------|--------------|----|------|----------|-------|------|--------------------------|------|
| Име. № подл. | Подп. и дата | Име. № дубл. | Взам. инв. № | Подп. и дата | Ли | Изм. | № докум. | Подп. | Дата | 183/10/2018-ДС63-2022-ТО | Лист |
| | | | | | | | | | | | 40 |

Колтовской слободы. Культурный слой перекрыт напластованиями, образующими современную дневную поверхность, представлен в хорошей сохранности, и, при дополнительных археологических изысканиях на больших площадях, несет информацию о ранних этапах освоения Петроградского острова Невской дельты, и исторического района Колтовская слобода в частности.

| | | | | | | |
|--------------|--------------|--------------|--------------|--------------|---|------|
| Име. № подл. | Подл. и дата | Име. № дубл. | Взам. инв. № | Подп. и дата | <p style="text-align: center;">183/10/2018-ДС63-2022-ТО</p> | Лист |
| Име. № подл. | Подл. и дата | Име. № дубл. | Взам. инв. № | Подп. и дата | | |
| Ли | Изм. | № докум. | Подп. | Дата | | |

ЗАКЛЮЧЕНИЕ

В ходе выполнения научно-исследовательских археологических работ в виде историко-культурного научного археологического обследования (археологические разведки) на земельном участке при прокладке КЛ 0,4 кВ по адресу: Санкт-Петербург, Пионерская ул., Гдовская ул., Новолодожская ул., произведен натурный осмотр участка, заложен 1 шурф размерами 2x4 м, площадью 8 м кв.


Длина трассы обследования составила 427 м.

Стратиграфия Шурфа 1 представляет собой слои, образующие современную дневную поверхность, перекрывающие подсыпки, нивелирующие и поднимающие уровень дневной поверхности, перекрывающие уровень погребенной почвы, вмещающий Объекты 2-3 - хозяйственные ямы, заполнение которых характеризуется археологическим материалом XVIII – начала XIX вв.

В ходе работ была собрана коллекция из 44 единиц артефактов (Приложение В). После завершения камерального этапа работ, коллекция предметов будет передана в музейный фонд РФ.

В результате работ выявлен объект археологического наследия «Колтовская слобода 3. Участок культурного слоя Колтовской слободы Санкт-Петербурга XVIII-XX вв.».

Выявленный участок сохранившегося культурного слоя XVIII-XX вв. в указанных границах, несет информацию о ранних этапах освоения территории Колтовской слободы. Культурный слой перекрыт напластованиями, образующими современную дневную поверхность, представлен в хорошей сохранности, и, при дополнительных археологических изысканиях на больших площадях, несет информацию о ранних этапах освоения Петроградского острова Невской дельты, и исторического района Колтовская слобода в частности.


 _____ А.В. Поляков, д. и. н.

| | | | | |
|--------------|--------------|---------------|--------------|--------------|
| Инва. № подл | Подп. и дата | Инва. № дубл. | Взам. инв. № | Подп. и дата |
|--------------|--------------|---------------|--------------|--------------|

| | | | | |
|----|------|----------|-------|------|
| Ли | Изм. | № докум. | Подп. | Дата |
| | | | | |

183/10/2018-ДС63-2022-ТО

Лист

42

СПИСОК ИСТОЧНИКОВ И ЛИТЕРАТУРЫ

1. Алексеева С.В., Балашов Е.А., Владимирович А.Г. и др. Топонимическая Энциклопедия Санкт-Петербурга. К трехсотлетию Санкт-Петербурга. СПб. 2002.
2. Большая топонимическая энциклопедия Санкт-Петербурга. СПб. 2013.
3. Георги И.И. Описание Российско-Императорского Столичного города Санктпетербурга и достопамятностей в окрестностях онаго. СПб. 1996.
4. Глезеров С.Е. Исторические районы Петербурга от а до я. СПб. 2013.
5. Городские имена сегодня и вчера. Петербургская топонимика. СПб. 1997.
6. Даринский А.В. География Ленинграда. Л. 1982.
7. Кепсу С. Петербург до Петербурга. История устья Невы до основания города Петра. СПб. 2000.
8. Кефала О.В. К вопросу формирования первичной застройки части Петроградской стороны в XVIII веке, ограниченной Каменноостровским, Большим, Кронверкским проспектами и Введенской улицей // Вестник гражданских инженеров. 2014. № 1 (42).
9. Кефала О.В. Развитие планировочной структуры Петроградской стороны в первой трети XVIII в. // Вестник гражданских инженеров. 2015. № 6 (53).
10. Кузьмин С.Л., Михайлова Е.Р., Тарасов И.И., Шмелев К.В. Предварительные итоги раскопок на Кронверке Петропавловской крепости в 1998–2003 гг. // Труды Санкт-Петербургской археологической экспедиции СПбГУ. Том I: Археологическое изучение Санкт-Петербурга в 1996–2004 гг. – СПб. 2005.
11. Михайлова Е.Р., Соболев В.Ю., Шмелев К.В., Бехтер А.В. Разведочные работы Лаборатории археологии, исторической социологии и культурного наследия им. Г.С. Лебедева СПбГУ в 2017-2019 гг. // Бюллетень Института истории материальной культуры РАН. № 9. Охранная археология. СПб. 2015.
12. Переписная оброчная книга вотской пятины, 1500 года. Вторая половина // Новгородские писцовые книги, изданные археографической комиссией. СПб. 1868.
13. Пыляев М.И. Старый Петербург. Забытое прошлое окрестностей Петербурга. Старая Москва. М. 2015.
14. Семенцов С.В. Развитие Приневья и Приладожья в VIII-XVII вв. – основа создания Санкт-Петербурга и всей Санкт-Петербургской агломерации// Елагинские чтения. Выпуск 1. СПб. 2003.

Име. № подл. Подл. и дата. Име. № дубл. Взам. инв. № Подл. и дата. Име. № подл.

| | | | | |
|----|------|----------|-------|------|
| Ли | Изм. | № докум. | Подп. | Дата |
| | | | | |

183/10/2018-ДС63-2022-ТО

Лист

43

СПИСОК ИЛЛЮСТРАЦИЙ

Рис. 1. Санкт-Петербург, Петроградский район, Пионерская ул., Гдовская ул., Новолодожская ул. Место проведения работ на карте г. Санкт-Петербурга и Ленинградской области (Yandex).

Рис. 2. Санкт-Петербург, Петроградский район, Пионерская ул., Гдовская ул., Новолодожская ул. Место проведения работ на карте Петроградского района г. Санкт-Петербурга (Yandex).

Рис. 3. Санкт-Петербург, Петроградский район, Пионерская ул., Гдовская ул., Новолодожская ул. Место проведения работ на спутниковом снимке (Yandex).

Рис. 4. Санкт-Петербург, Петроградский район, Пионерская ул., Гдовская ул., Новолодожская ул. План двора вдовы губернского секретаря Феодосии Сливовской (северная часть – уч. № 7 по Гдовской ул.) (ЦГИА СПб. Ф.513. Оп.102. Д.7885. Л.11, об.).

Рис. 5. Санкт-Петербург, Петроградский район, Пионерская ул., Гдовская ул., Новолодожская ул. План двора Василия Тимофеевича Тихомирова по Новолодожской и Большой Колтовской ул. № 10/12 и 24 (ЦГИА СПб. Ф.513. Оп.102. Д.7884. Л.15, об.).

Рис. 6. Санкт-Петербург, Петроградский район, Пионерская ул., Гдовская ул., Новолодожская ул. Разрез здания, располагавшегося на участке по Новолодожской и Большой Колтовской ул. № 10/12 и 24 (обозн. на плане под лит. А) (ЦГИА СПб. Ф.513. Оп.102. Д.7884. Л.20).

Рис. 7. Санкт-Петербург, Петроградский район, Пионерская ул., Гдовская ул., Новолодожская ул. Разрез пристройки здания, располагавшегося на участке по Новолодожской и Большой Колтовской ул. № 10/12 и 24 (обозн. на плане под лит. В) (ЦГИА СПб. Ф.513. Оп.102. Д.7884. Л.20).

Рис. 8. Санкт-Петербург, Петроградский район, Пионерская ул., Гдовская ул., Новолодожская ул. План двора Хорламовых по Гдовской ул. № 2/26 (ЦГИА СПб. Ф.513. Оп.102. Д.7885. Л.1, об.).

Рис. 9. Санкт-Петербург, Петроградский район, Пионерская ул., Гдовская ул., Новолодожская ул. Поперечный разрез и фасад дома, располагавшегося на участке по Гдовской ул. № 2/26 (обозн. на плане под лит. А) (ЦГИА СПб. Ф.513. Оп.102. Д.7885. Л.3).

Подп. и дата

Взам. инв. №

Инд. № дубл.

Подп. и дата

Инд. № подл.

| | | | | |
|----|------|----------|-------|------|
| Ли | Изм. | № докум. | Подп. | Дата |
| | | | | |

Рис. 10. Санкт-Петербург, Петроградский район, Пионерская ул., Гдовская ул., Новоладожская ул. Продольный разрез дома, располагавшегося на участке по Гдовской ул. № 2/26 (обозн. на плане под лит. А) (ЦГИА СПб. Ф.513. Оп.102. Д.7885. Л.2).

Рис. 11. Санкт-Петербург, Петроградский район, Пионерская ул., Гдовская ул., Новоладожская ул. План двора Колтовской Спасо-Преображенской церкви, арендуемого И.Р. Соболевым по Новоладожской и Гдовской ул. № 8 и 5 (ЦГИА СПб. Ф.513. Оп.102. Д.8154. Л.17, об.).

Рис. 12. Санкт-Петербург, Петроградский район, Пионерская ул., Гдовская ул., Новоладожская ул. Поперечные разрезы и поэтажные планы постройки, располагавшейся на участке по Новоладожской и Гдовской ул. № 8 и 5 (обозн. на плане под лит. А) (ЦГИА СПб. Ф.513. Оп.102. Д.8154. Л.18).

Рис. 13. Санкт-Петербург, Петроградский район, Пионерская ул., Гдовская ул., Новоладожская ул. Поперечные разрезы план и фасад постройки, располагавшейся на участке по Новоладожской и Гдовской ул. № 8 и 5 (обозн. на плане под лит. Б) (ЦГИА СПб. Ф.513. Оп.102. Д.8154. Л.19-20).

Рис. 14. Санкт-Петербург, Петроградский район, Пионерская ул., Гдовская ул., Новоладожская ул. Поперечный разрез, план и фасад ледника, располагавшегося на участке по Новоладожской и Гдовской ул. № 8 и 5 (обозн. на плане под лит. С) (ЦГИА СПб. Ф.513. Оп.102. Д.8154. Л.21).

Рис. 15. Санкт-Петербург, Петроградский район, Пионерская ул., Гдовская ул., Новоладожская ул. План двора И.Л. Упатчева по Гдовской и Новоладожской ул. № 3 и 6 (ЦГИА СПб. Ф.515. Оп.4. Д.651. Л.1, об.).

Рис. 16. Санкт-Петербург, Петроградский район, Пионерская ул., Гдовская ул., Новоладожская ул. План двора И.Л. Упатчева по Гдовской и Новоладожской ул. № 3 и 6 с фиксацией урегулирования расширения Новоладожской ул. (ЦГИА СПб. Ф.515. Оп.4. Д.651. Л. 27).

Рис. 17. Санкт-Петербург, Петроградский район, Пионерская ул., Гдовская ул., Новоладожская ул. Разрез здания, располагавшегося на участке по Гдовской и Новоладожской ул. № 3 и 6 (обозн. на плане под лит. А) (ЦГИА СПб. Ф.513. Оп.102. Д.8154. Л.12-13).

Рис. 18. Санкт-Петербург, Петроградский район, Пионерская ул., Гдовская ул., Новоладожская ул. Разрез и фасад здания, располагавшегося на участке по Гдовской и

| |
|--------------|
| Подп. и дата |
| Взам. инв. № |
| Инд. № дубл. |
| Подп. и дата |
| Инд. № подл. |

| | | | | |
|----|------|----------|-------|------|
| Ли | Изм. | № докум. | Подп. | Дата |
| | | | | |

Новоладожской ул. № 3 и 6 (обозн. на плане под лит. Б) (ЦГИА СПб. Ф.513. Оп.102. Д.8154. Л.18).

Рис. 19. Санкт-Петербург, Петроградский район, Пионерская ул., Гдовская ул., Новоладожская ул. Разрез здания, располагавшегося на участке по Гдовской и Новоладожской ул. № 3 и 6 (обозн. на плане под лит. В) (ЦГИА СПб. Ф.513. Оп.102. Д.8154. Л.22).

Рис. 20. Санкт-Петербург, Петроградский район, Пионерская ул., Гдовская ул., Новоладожская ул. Совмещение архивных планов второй половины XIX – начала XX вв. с границами трассы обследования и актуальными красными линиями квартала.

Рис. 21. Местоположение участка обследования на карте 1676 г.

Рис. 22. Местоположение участка обследования на карте 1738 г.

Рис. 23. Местоположение участка обследования на карте 1828 г.

Рис. 24. Местоположение участка обследования на карте 1904 г.

Рис. 25. Местоположение участка обследования на немецкой аэрофотосъемке 1942 г.

Рис. 26. Археологическое обследование Спасо-Преображенской церкви. Места расположения шурфов. 1 - границы церкви по плану 1798 г, 2 - по плану 1828 г., по плану 1907-1909 гг.

Рис. 27. Территория, обследованная Лабораторией археологии им. Г.С. Лебедева СПбГУ в 2011-2013 гг.

Рис. 28. Санкт-Петербург, Петроградский район, Пионерская ул., Гдовская ул., Новоладожская ул. Топографический план участка обследования с указанием мест заложения шурфов, точек съемки общих видов участка обследования, границ трассы обследования и выявленного ОКН. Лист 1.

Рис. 29. Санкт-Петербург, Петроградский район, Пионерская ул., Гдовская ул., Новоладожская ул. Топографический план участка обследования с указанием мест заложения шурфов, точек съемки общих видов участка обследования, границ трассы обследования и выявленного ОКН. Лист 2.

Рис. 30. Санкт-Петербург, Петроградский район, Пионерская ул., Гдовская ул., Новоладожская ул. Точка съемки 1. Общий вид участка обследования. Вид с СВ.

Рис. 31. Санкт-Петербург, Петроградский район, Пионерская ул., Гдовская ул., Новоладожская ул. Точка съемки 1. Общий вид участка обследования. Вид с В.

| | |
|--------------|--|
| Подп. и дата | |
| Взам. инв. № | |
| Инд. № дубл. | |
| Подп. и дата | |
| Инд. № подл. | |

| | | | | |
|----|------|----------|-------|------|
| Ли | Изм. | № докум. | Подп. | Дата |
| | | | | |

Рис. 48. Санкт-Петербург, Петроградский район, Пионерская ул., Гдовская ул., Новолодожская ул. Точка съемки 9. Общий вид участка обследования. Вид с З.

Рис. 49. Санкт-Петербург, Петроградский район, Пионерская ул., Гдовская ул., Новолодожская ул. Точка съемки 9. Общий вид участка обследования. Вид с ЗЮЗ.

Рис. 50. Санкт-Петербург, Петроградский район, Пионерская ул., Гдовская ул., Новолодожская ул. Точка съемки 9. Общий вид участка обследования. Вид с Ю.

Рис. 51. Санкт-Петербург, Петроградский район, Пионерская ул., Гдовская ул., Новолодожская ул. Точка съемки 9. Общий вид участка обследования. Вид с ЮЮВ.

Рис. 52. Санкт-Петербург, Петроградский район, Пионерская ул., Гдовская ул., Новолодожская ул. Точка съемки 10. Общий вид участка обследования. Вид с З.

Рис. 53. Санкт-Петербург, Петроградский район, Пионерская ул., Гдовская ул., Новолодожская ул. Точка съемки 10. Общий вид участка обследования. Вид с ЮЮЗ.

Рис. 54. Санкт-Петербург, Петроградский район, Пионерская ул., Гдовская ул., Новолодожская ул. Точка съемки 10. Общий вид участка обследования. Вид с ЮВ.

Рис. 55. Санкт-Петербург, Петроградский район, Пионерская ул., Гдовская ул., Новолодожская ул. Точка съемки 10. Общий вид участка обследования. Вид с В.

Рис. 56. Санкт-Петербург, Петроградский район, Пионерская ул., Гдовская ул., Новолодожская ул. Точка съемки 11. Общий вид участка обследования. Вид с З.

Рис. 57. Санкт-Петербург, Петроградский район, Пионерская ул., Гдовская ул., Новолодожская ул. Точка съемки 12. Общий вид участка обследования. Вид с ЮЗ.

Рис. 58. Санкт-Петербург, Петроградский район, Пионерская ул., Гдовская ул., Новолодожская ул. Точка съемки 12. Общий вид участка обследования. Вид с ЮЮЗ.

Рис. 59. Санкт-Петербург, Петроградский район, Пионерская ул., Гдовская ул., Новолодожская ул. Точка съемки 12. Общий вид участка обследования. Вид с СЗ.

Рис. 60. Санкт-Петербург, Петроградский район, Пионерская ул., Гдовская ул., Новолодожская ул. Точка съемки 12. Общий вид участка обследования. Вид с В.

Рис. 61. Санкт-Петербург, Адмиралтейский район, Щепяной пер., д. 4-6, лит. А. Шурф 1. Чертежи. Условные обозначения.

Рис. 62. Санкт-Петербург, Адмиралтейский район, Щепяной пер., д. 4-6, лит. А. Шурф 1. Чертежи. Планиграфия: 1 - дневная поверхность; 2 - промежуточная фиксация 1.

Подп. и дата

Взам. инв. №

Изм. № дубл.

Подп. и дата

Изм. № подл.

| | | | | |
|----|------|----------|-------|------|
| Ли | Изм. | № докум. | Подп. | Дата |
| | | | | |

Рис. 63. Санкт-Петербург, Адмиралтейский район, Щепяной пер., д. 4-6, лит. А. Шурф 1. Чертежи. Планиграфия: 1 - промежуточная фиксация 2; 2 - финальная фиксация.

Рис. 64. Санкт-Петербург, Адмиралтейский район, Щепяной пер., д. 4-6, лит. А. Шурф 1. Чертежи. Стратиграфия.

Рис. 65. Санкт-Петербург, Адмиралтейский район, Щепяной пер., д. 4-6, лит. А. Шурф 1. Чертежи. Объект 2: 1 – уровень выявления; 2 – после выборки заполнения; 3 – разрез 1-1.

Рис. 66. Санкт-Петербург, Адмиралтейский район, Щепяной пер., д. 4-6, лит. А. Шурф 1. Чертежи. Объект 3: 1 – уровень выявления; 2 – после выборки заполнения; 3 – разрез 2-2.

Рис. 67. Санкт-Петербург, Петроградский район, Пионерская ул., Гдовская ул., Новолодожская ул. Месторасположение Шурфа 1. До начала работ. Вид с ЮВ.

Рис. 68. Санкт-Петербург, Петроградский район, Пионерская ул., Гдовская ул., Новолодожская ул. Дневная поверхность Шурфа 1. До начала работ. Вид с ЮВ.

Рис. 69. Санкт-Петербург, Петроградский район, Пионерская ул., Гдовская ул., Новолодожская ул. Шурф 1. Прирезка к ЮЗ. Вид с ЮВ.

Рис. 70. Санкт-Петербург, Петроградский район, Пионерская ул., Гдовская ул., Новолодожская ул. Шурф 1. Промежуточная зачистка 1. Вид с В.

Рис. 71. Санкт-Петербург, Петроградский район, Пионерская ул., Гдовская ул., Новолодожская ул. Шурф 1. Промежуточная зачистка 2. Вид с СВ.

Рис. 72. Санкт-Петербург, Петроградский район, Пионерская ул., Гдовская ул., Новолодожская ул. Шурф 1. Финальная зачистка. Вид с СВ.

Рис. 73. Санкт-Петербург, Петроградский район, Пионерская ул., Гдовская ул., Новолодожская ул. Шурф 1. Общий вид СЗ стенки. Вид с В.

Рис. 74. Санкт-Петербург, Петроградский район, Пионерская ул., Гдовская ул., Новолодожская ул. Шурф 1. Финальная зачистка. СЗ стенка. 3 часть.

Рис. 75. Санкт-Петербург, Петроградский район, Пионерская ул., Гдовская ул., Новолодожская ул. Шурф 1. Финальная зачистка. СЗ стенка. В часть.

Рис. 76. Санкт-Петербург, Петроградский район, Пионерская ул., Гдовская ул., Новолодожская ул. Шурф 1. Общий вид СВ стенки. Вид с ЮЗ.

Рис. 77. Санкт-Петербург, Петроградский район, Пионерская ул., Гдовская ул., Новолодожская ул. Шурф 1. Финальная зачистка. СВ стенка.

Подп. и дата

Взам. инв. №

Изм. № дубл.

Подп. и дата

Изм. № подл.

| | | | | |
|----|------|----------|-------|------|
| Ли | Изм. | № докум. | Подп. | Дата |
| | | | | |

183/10/2018-ДС63-2022-ТО

Лист

50

Рис. 78. Санкт-Петербург, Петроградский район, Пионерская ул., Гдовская ул., Новолодожская ул. Шурф 1. Общий вид ЮВ стенки. Вид с З.

Рис. 79. Санкт-Петербург, Петроградский район, Пионерская ул., Гдовская ул., Новолодожская ул. Шурф 1. Финальная зачистка. ЮВ стенка. В часть.

Рис. 80. Санкт-Петербург, Петроградский район, Пионерская ул., Гдовская ул., Новолодожская ул. Шурф 1. Финальная зачистка. ЮВ стенка. 3 часть.

Рис. 81. Санкт-Петербург, Петроградский район, Пионерская ул., Гдовская ул., Новолодожская ул. Шурф 1. Общий вид ЮЗ стенки. Вид с СВ.

Рис. 82. Санкт-Петербург, Петроградский район, Пионерская ул., Гдовская ул., Новолодожская ул. Шурф 1. Финальная зачистка. ЮЗ стенка.

Рис. 83. Санкт-Петербург, Петроградский район, Пионерская ул., Гдовская ул., Новолодожская ул. Шурф 1. Объект 1. Уровень выявления. Вид с Ю.

Рис. 84. Санкт-Петербург, Петроградский район, Пионерская ул., Гдовская ул., Новолодожская ул. Шурф 1. Объект 1. Разрез по СВ стенке шурфа. Вид с ЮЗ.

Рис. 85. Санкт-Петербург, Петроградский район, Пионерская ул., Гдовская ул., Новолодожская ул. Шурф 1. Объект 1. Разрез по СВ стенке шурфа. Вид с ЮВ.

Рис. 86. Санкт-Петербург, Петроградский район, Пионерская ул., Гдовская ул., Новолодожская ул. Шурф 1. Объект 1. После выборки заполнения. Вид с Ю.

Рис. 87. Санкт-Петербург, Петроградский район, Пионерская ул., Гдовская ул., Новолодожская ул. Шурф 1. Объект 2. Уровень выявления. Вид с СВ.

Рис. 88. Санкт-Петербург, Петроградский район, Пионерская ул., Гдовская ул., Новолодожская ул. Шурф 1. Объект 2. Разрез 1-1'. Вид с СВ.

Рис. 89. Санкт-Петербург, Петроградский район, Пионерская ул., Гдовская ул., Новолодожская ул. Шурф 1. Объект 2. После выборки заполнения. Вид с СВ.

Рис. 90. Санкт-Петербург, Петроградский район, Пионерская ул., Гдовская ул., Новолодожская ул. Шурф 1. Объект 3. Уровень выявления. Вид с СВ.

Рис. 91. Санкт-Петербург, Петроградский район, Пионерская ул., Гдовская ул., Новолодожская ул. Шурф 1. Объект 3. Разрез 2-2'. Вид с СВ.

Рис. 92. Санкт-Петербург, Петроградский район, Пионерская ул., Гдовская ул., Новолодожская ул. Шурф 1. Объект 3. Разрез по СВ стенке шурфа. Вид с СВ.

Рис. 93. Санкт-Петербург, Петроградский район, Пионерская ул., Гдовская ул., Новолодожская ул. Шурф 1. Месторасположение Шурфа 1. После рекультивации. Вид с ЮВ.

Подп. и дата

Взам. инв. №

Изм. № дубл.

Подп. и дата

Изм. № подл

| | | | | |
|----|------|----------|-------|------|
| Ли | Изм. | № докум. | Подп. | Дата |
| | | | | |

183/10/2018-ДС63-2022-ТО

Лист

51

Рис. 94. Санкт-Петербург, Петроградский район, Пионерская ул., Гдовская ул., Новолодожская ул. Шурф 1. Археологический материал. Заполнение Объекта 2: 1 – светильник плосечный красноглиняный, фрагментированный; 2 – сосуда (корчаги ?) красножгущегося с белым ангобом внутри и снаружи донца фр-т; 3-5 - горшков белоглиняных со следами нагара снаружи и внутри по краю венчика фр-ты.

Рис. 95. Санкт-Петербург, Петроградский район, Пионерская ул., Гдовская ул., Новолодожская ул. Шурф 1. Археологический материал. Заполнение Объекта 2: 1 – горшка белоглиняного с серым (ангобом ?) со следами нагара снаружи и внутри венчика фр-т; 2 – сосуда белоглиняного со следами нагара снаружи и внутри донце; 3-4 - сосудов белоглиняных со следами нагара снаружи донцев фр-ты.

Рис. 96. Санкт-Петербург, Петроградский район, Пионерская ул., Гдовская ул., Новолодожская ул. Шурф 1. Археологический материал. Заполнение Объекта 2: 1 – сосуда серожгущегося венчика фр-т; 2 – сосуда серожгущегося со следами нагара снаружи донца фр-т.

Рис. 97. Санкт-Петербург, Петроградский район, Пионерская ул., Гдовская ул., Новолодожская ул. Шурф 1. Археологический материал. Заполнение Объекта 3: 1 – кувшина серолощеного венчика с линейным рельефным орнаментом фр-т; 2 – сосуда (банки / вазы ?) прозрачного голубоватого стекла венчика фр-т; 3 – обуви кожаной стелек фр-ты; 4 – обуви кожаной подметка с наборным каблуком; 5 – обуви кожаной стелька; 6 – обуви кожаной носка фр-т; 7 – обуви кожаной детали (боковой ?) фр-т; 8 – обуви кожаной деталь полукруглая фр-т.

Рис. 98. Санкт-Петербург, Петроградский район, Пионерская ул., Гдовская ул., Новолодожская ул. Шурф 1. Археологический материал. Заполнение Объекта 3: 1 – гвоздь железный кованный с квадратной шляпкой, прямоугольный в сечении; 2 – деталь изделия войлочного, темно-коричневого.

Рис. 99. Санкт-Петербург, Петроградский район, Пионерская ул., Гдовская ул., Новолодожская ул. Топографический план участка обследования с указанием мест заложения шурфов, точек съемки общих видов.

Рис. 100. Санкт-Петербург, Петроградский район, Пионерская ул., Гдовская ул., Новолодожская ул. Схема выявленного ОАН с указанием поворотных точек.

| |
|--------------|
| Подп. и дата |
| Взам. инв. № |
| Исх. № дубл. |
| Подп. и дата |
| Исх. № подл. |

| | | | | |
|----|------|----------|-------|------|
| Ли | Изм. | № докум. | Подп. | Дата |
| | | | | |

АЛЬБОМ ИЛЛЮСТРАЦИЙ

| | | | | | | | | | | | | | | | |
|--------------|--------------|--------------|--------------|--------------|--------------------------|--|--|--|--|------|--|--|--|--|----|
| Име. № подл. | Подл. и дата | Име. № дубл. | Взам. инв. № | Подп. и дата | 183/10/2018-ДС63-2022-ТО | | | | | Лист | | | | | |
| | | | | | | | | | | | | | | | 53 |
| Ли | Изм. | № докум. | Подп. | Дата | | | | | | | | | | | |



Рис. 1. Санкт-Петербург, Петроградский район, Пионерская ул., Гдовская ул., Новолодожская ул. Место проведения работ на карте г. Санкт-Петербурга и Ленинградской области (Yandex).



Рис. 2. Санкт-Петербург, Петроградский район, Пионерская ул., Гдовская ул., Новолодожская ул. Место проведения работ на карте Петроградского района г. Санкт-Петербурга (Yandex).

Подп. и дата

Взам. инв. №

Инв. № дубл.

Подп. и дата

Инв. № подл.

Ли Изм. № докум. Подп. Дата

183/10/2018-ДС63-2022-ТО

Лист

54



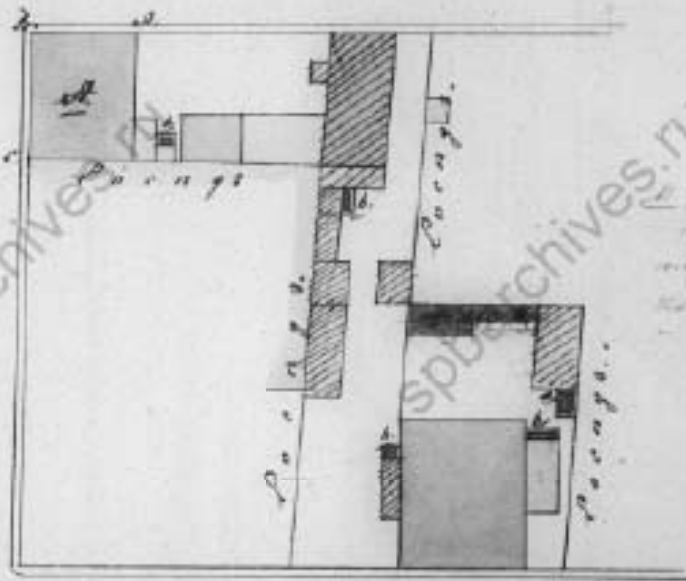
Рис. 3. Санкт-Петербург, Петроградский район, Пионерская ул., Гдовская ул., Новолодожская ул. Место проведения работ на спутниковом снимке (Yandex).

| | | | | |
|--------------------------|--------------|--------------|--------------|--------------|
| Име. № подл. | Подл. и дата | Име. № дубл. | Взам. инв. № | Подп. и дата |
| | | | | |
| Ли | Изм. | № докум. | Подп. | Дата |
| | | | | |
| 183/10/2018-ДС63-2022-ТО | | | | Лист |
| | | | | 55 |

1106

Планъ двора
 Вдовы Губернскаго секретаря Феодосіи Сливовской
 Петербургской части 2^й участка/улицъ № 7

Новоладожская улица.



Гдовская улица.

Согласно плану двора Сливовской в Санкт-Петербурге
 расположенному по Новоладожской улице № 7
 на плане от 1831 года (губернскаго секретаря Феодосіи Сливовской)
 С. 11, 12, 13, 14, 15, 16, 17, 18, 19, 20, 21, 22, 23, 24, 25, 26, 27, 28, 29, 30, 31, 32, 33, 34, 35, 36, 37, 38, 39, 40, 41, 42, 43, 44, 45, 46, 47, 48, 49, 50, 51, 52, 53, 54, 55, 56, 57, 58, 59, 60, 61, 62, 63, 64, 65, 66, 67, 68, 69, 70, 71, 72, 73, 74, 75, 76, 77, 78, 79, 80, 81, 82, 83, 84, 85, 86, 87, 88, 89, 90, 91, 92, 93, 94, 95, 96, 97, 98, 99, 100, 101, 102, 103, 104, 105, 106, 107, 108, 109, 110, 111, 112, 113, 114, 115, 116, 117, 118, 119, 120, 121, 122, 123, 124, 125, 126, 127, 128, 129, 130, 131, 132, 133, 134, 135, 136, 137, 138, 139, 140, 141, 142, 143, 144, 145, 146, 147, 148, 149, 150, 151, 152, 153, 154, 155, 156, 157, 158, 159, 160, 161, 162, 163, 164, 165, 166, 167, 168, 169, 170, 171, 172, 173, 174, 175, 176, 177, 178, 179, 180, 181, 182, 183, 184, 185, 186, 187, 188, 189, 190, 191, 192, 193, 194, 195, 196, 197, 198, 199, 200, 201, 202, 203, 204, 205, 206, 207, 208, 209, 210, 211, 212, 213, 214, 215, 216, 217, 218, 219, 220, 221, 222, 223, 224, 225, 226, 227, 228, 229, 230, 231, 232, 233, 234, 235, 236, 237, 238, 239, 240, 241, 242, 243, 244, 245, 246, 247, 248, 249, 250, 251, 252, 253, 254, 255, 256, 257, 258, 259, 260, 261, 262, 263, 264, 265, 266, 267, 268, 269, 270, 271, 272, 273, 274, 275, 276, 277, 278, 279, 280, 281, 282, 283, 284, 285, 286, 287, 288, 289, 290, 291, 292, 293, 294, 295, 296, 297, 298, 299, 300, 301, 302, 303, 304, 305, 306, 307, 308, 309, 310, 311, 312, 313, 314, 315, 316, 317, 318, 319, 320, 321, 322, 323, 324, 325, 326, 327, 328, 329, 330, 331, 332, 333, 334, 335, 336, 337, 338, 339, 340, 341, 342, 343, 344, 345, 346, 347, 348, 349, 350, 351, 352, 353, 354, 355, 356, 357, 358, 359, 360, 361, 362, 363, 364, 365, 366, 367, 368, 369, 370, 371, 372, 373, 374, 375, 376, 377, 378, 379, 380, 381, 382, 383, 384, 385, 386, 387, 388, 389, 390, 391, 392, 393, 394, 395, 396, 397, 398, 399, 400, 401, 402, 403, 404, 405, 406, 407, 408, 409, 410, 411, 412, 413, 414, 415, 416, 417, 418, 419, 420, 421, 422, 423, 424, 425, 426, 427, 428, 429, 430, 431, 432, 433, 434, 435, 436, 437, 438, 439, 440, 441, 442, 443, 444, 445, 446, 447, 448, 449, 450, 451, 452, 453, 454, 455, 456, 457, 458, 459, 460, 461, 462, 463, 464, 465, 466, 467, 468, 469, 470, 471, 472, 473, 474, 475, 476, 477, 478, 479, 480, 481, 482, 483, 484, 485, 486, 487, 488, 489, 490, 491, 492, 493, 494, 495, 496, 497, 498, 499, 500, 501, 502, 503, 504, 505, 506, 507, 508, 509, 510, 511, 512, 513, 514, 515, 516, 517, 518, 519, 520, 521, 522, 523, 524, 525, 526, 527, 528, 529, 530, 531, 532, 533, 534, 535, 536, 537, 538, 539, 540, 541, 542, 543, 544, 545, 546, 547, 548, 549, 550, 551, 552, 553, 554, 555, 556, 557, 558, 559, 560, 561, 562, 563, 564, 565, 566, 567, 568, 569, 570, 571, 572, 573, 574, 575, 576, 577, 578, 579, 580, 581, 582, 583, 584, 585, 586, 587, 588, 589, 590, 591, 592, 593, 594, 595, 596, 597, 598, 599, 600, 601, 602, 603, 604, 605, 606, 607, 608, 609, 610, 611, 612, 613, 614, 615, 616, 617, 618, 619, 620, 621, 622, 623, 624, 625, 626, 627, 628, 629, 630, 631, 632, 633, 634, 635, 636, 637, 638, 639, 640, 641, 642, 643, 644, 645, 646, 647, 648, 649, 650, 651, 652, 653, 654, 655, 656, 657, 658, 659, 660, 661, 662, 663, 664, 665, 666, 667, 668, 669, 670, 671, 672, 673, 674, 675, 676, 677, 678, 679, 680, 681, 682, 683, 684, 685, 686, 687, 688, 689, 690, 691, 692, 693, 694, 695, 696, 697, 698, 699, 700, 701, 702, 703, 704, 705, 706, 707, 708, 709, 710, 711, 712, 713, 714, 715, 716, 717, 718, 719, 720, 721, 722, 723, 724, 725, 726, 727, 728, 729, 730, 731, 732, 733, 734, 735, 736, 737, 738, 739, 740, 741, 742, 743, 744, 745, 746, 747, 748, 749, 750, 751, 752, 753, 754, 755, 756, 757, 758, 759, 760, 761, 762, 763, 764, 765, 766, 767, 768, 769, 770, 771, 772, 773, 774, 775, 776, 777, 778, 779, 780, 781, 782, 783, 784, 785, 786, 787, 788, 789, 790, 791, 792, 793, 794, 795, 796, 797, 798, 799, 800, 801, 802, 803, 804, 805, 806, 807, 808, 809, 810, 811, 812, 813, 814, 815, 816, 817, 818, 819, 820, 821, 822, 823, 824, 825, 826, 827, 828, 829, 830, 831, 832, 833, 834, 835, 836, 837, 838, 839, 840, 841, 842, 843, 844, 845, 846, 847, 848, 849, 850, 851, 852, 853, 854, 855, 856, 857, 858, 859, 860, 861, 862, 863, 864, 865, 866, 867, 868, 869, 870, 871, 872, 873, 874, 875, 876, 877, 878, 879, 880, 881, 882, 883, 884, 885, 886, 887, 888, 889, 890, 891, 892, 893, 894, 895, 896, 897, 898, 899, 900, 901, 902, 903, 904, 905, 906, 907, 908, 909, 910, 911, 912, 913, 914, 915, 916, 917, 918, 919, 920, 921, 922, 923, 924, 925, 926, 927, 928, 929, 930, 931, 932, 933, 934, 935, 936, 937, 938, 939, 940, 941, 942, 943, 944, 945, 946, 947, 948, 949, 950, 951, 952, 953, 954, 955, 956, 957, 958, 959, 960, 961, 962, 963, 964, 965, 966, 967, 968, 969, 970, 971, 972, 973, 974, 975, 976, 977, 978, 979, 980, 981, 982, 983, 984, 985, 986, 987, 988, 989, 990, 991, 992, 993, 994, 995, 996, 997, 998, 999, 1000

а. по плану на плане
 б. Вскрѣсія
 Воздвиженіи пруду южна

а. по плану на плане
 б. Вскрѣсія
 Воздвиженіи пруду южна

« Планъ двора съ натурою строения
 & архитектурой Р. Сливовской
 в 1831 году. —

Рис. 4. Санкт-Петербург, Петроградский район, Пионерская ул., Гдовская ул., Новоладожская ул. План двора вдовы губернского секретаря Феодосии Сливовской (северная часть – уч. № 7 по Гдовской ул.) (ЦГИА СПб. Ф.513. Оп.102. Д.7885. Л.11, об.).




Рис. 5. Санкт-Петербург, Петроградский район, Пионерская ул., Гдовская ул., Новоладожская ул. План двора Василия Тимофеевича Тихомирова по Новоладожской и Большой Колтовской ул. № 10/12 и 24 (ЦГИА СПб. Ф.513. Оп.102. Д.7884. Л.15, об.).

Подп. и дата

Взам. инв. №

Инв. № дубл.

Подп. и дата

Инв. № подл.

Ли Изм. № докум. Подп. Дата

183/10/2018-ДС63-2022-ТО

Лист

57

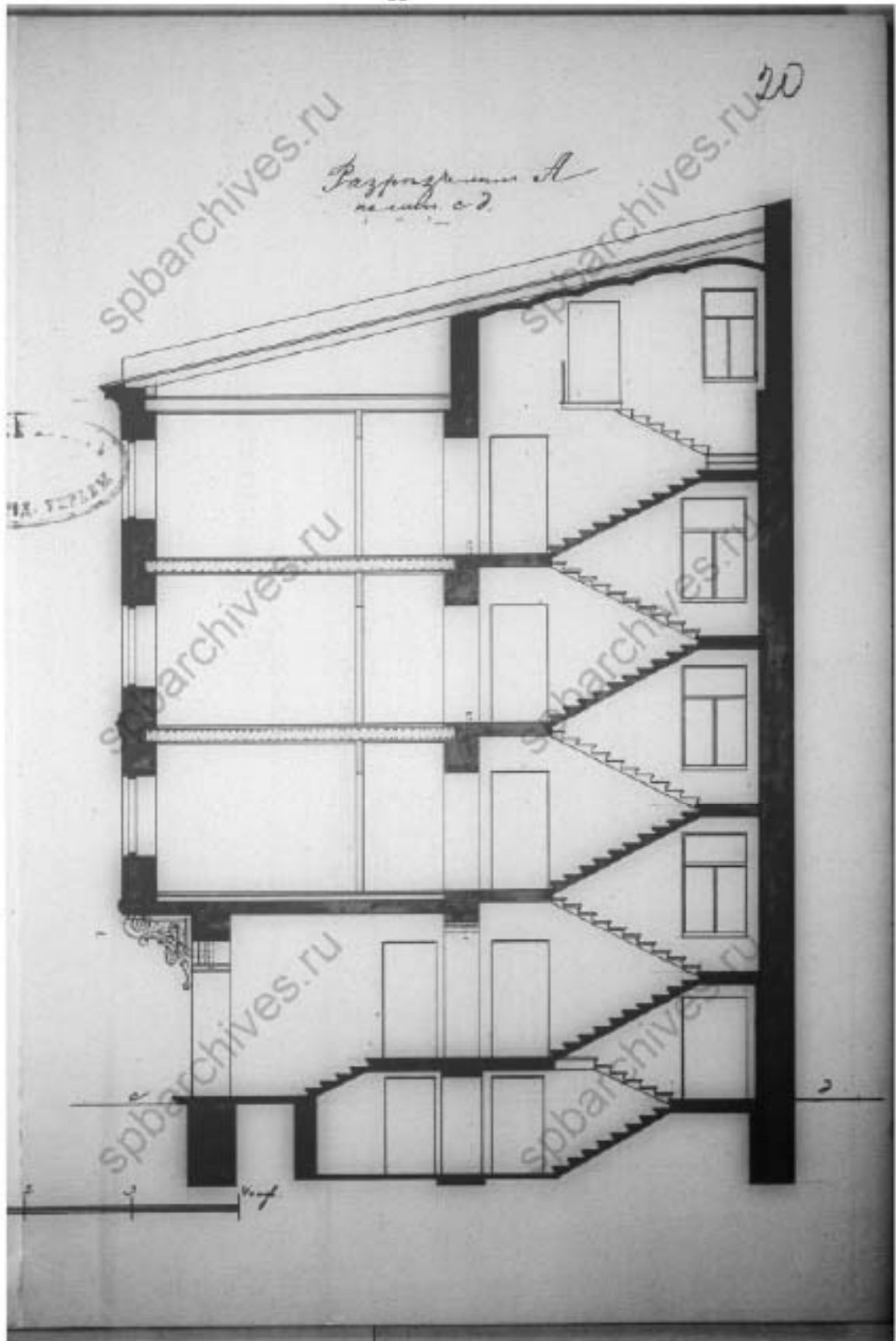


Рис. 6. Санкт-Петербург, Петроградский район, Пионерская ул., Гдовская ул., Новолодожская ул. Разрез здания, располагавшегося на участке по Новолодожской и Большой Колтовской ул. № 10/12 и 24 (обозн. на плане под лит. А) (ЦГИА СПб. Ф.513. Оп.102. Д.7884. Л.20).

| | |
|---------------|--------------|
| Име. № подл. | Подл. и дата |
| Име. № дубл. | Взам. инв. № |
| Име. № инв. № | Подл. и дата |

| | | | | |
|----|------|----------|-------|------|
| Ли | Изм. | № докум. | Подп. | Дата |
| | | | | |

183/10/2018-ДС63-2022-ТО

Лист

58

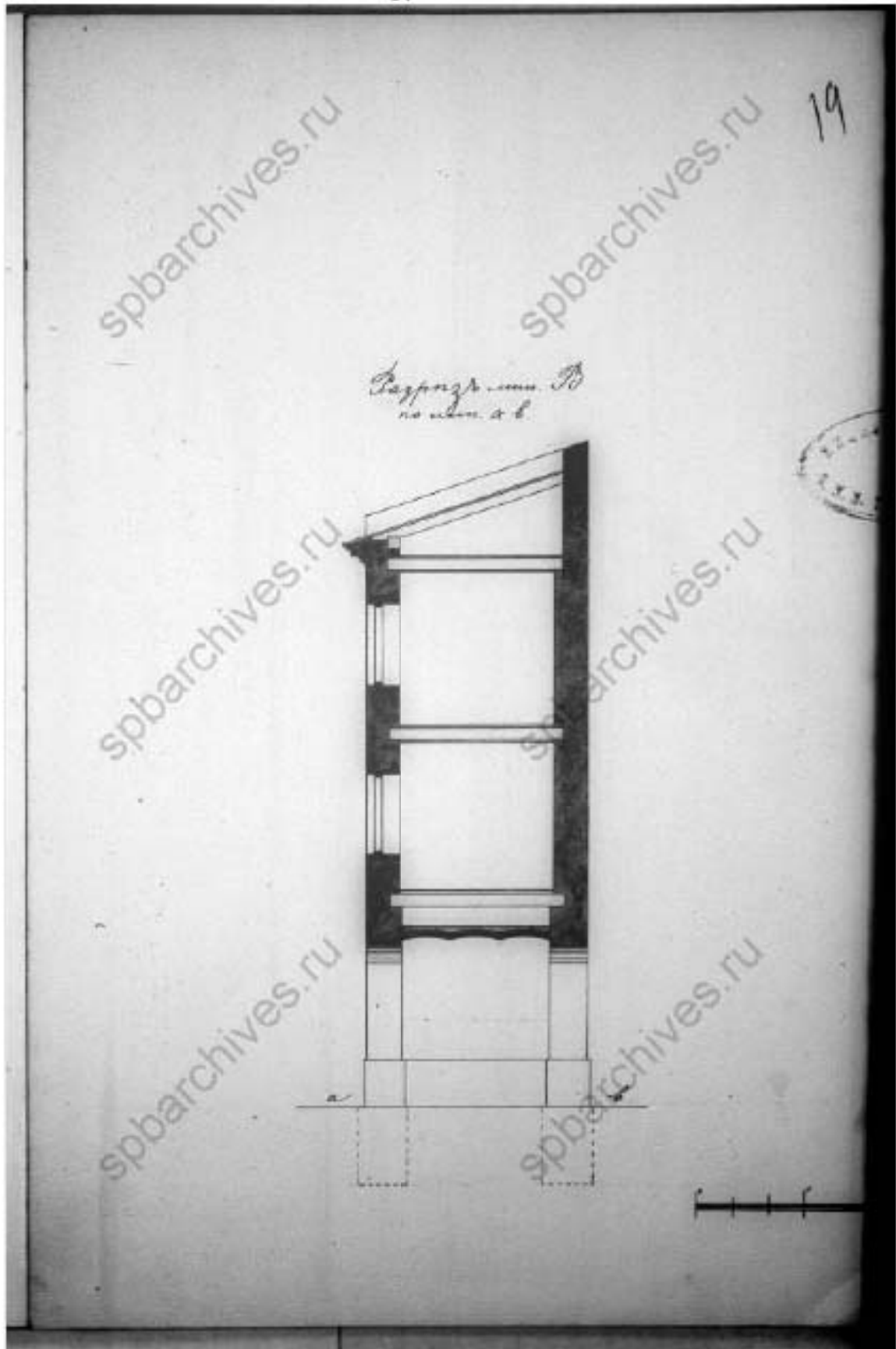


Рис. 7. Санкт-Петербург, Петроградский район, Пионерская ул., Гдовская ул., Новолодожская ул. Разрез пристройки здания, располагавшегося на участке по Новолодожской и Большой Колтовской ул. № 10/12 и 24 (обозн. на плане под лит. В) (ЦГИА СПб. Ф.513. Оп.102. Д.7884. Л.20).

| | | | | |
|--------------|--------------|--------------|--------------|--------------|
| Име. № подл. | Подл. и дата | Име. № дубл. | Взам. инв. № | Подп. и дата |
| | | | | |

| | | | | |
|----|------|----------|-------|------|
| Ли | Изм. | № докум. | Подп. | Дата |
| | | | | |

183/10/2018-ДС63-2022-ТО

Лист

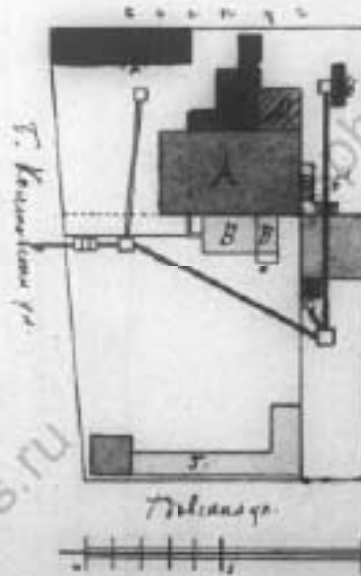
59

105

План двора Г^нд. Хорламовых

Пит. и 2-я № 2/26

по Гдовской ул.



А. Малый дом
Б. Дача
В. Пятая квартира
Г. Кухня
Д. Кухня

Изменения в проекте
на план сделаны 10 мая 1872 г.

Архитектор Н. Карамзин

Рис. 8. Санкт-Петербург, Петроградский район, Пионерская ул., Гдовская ул., Новолadoжская ул. План двора Хорламовых по Гдовской ул. № 2/26 (ЦГИА СПб. Ф.513. Оп.102. Д.7885. Л.1, об.).

183/10/2018-ДС63-2022-ТО

Лист

60

Подп. и дата

Взам. инв. №

Инв. № дубл.

Подп. и дата

Инв. № подл.

Ли Изм. № докум. Подп. Дата

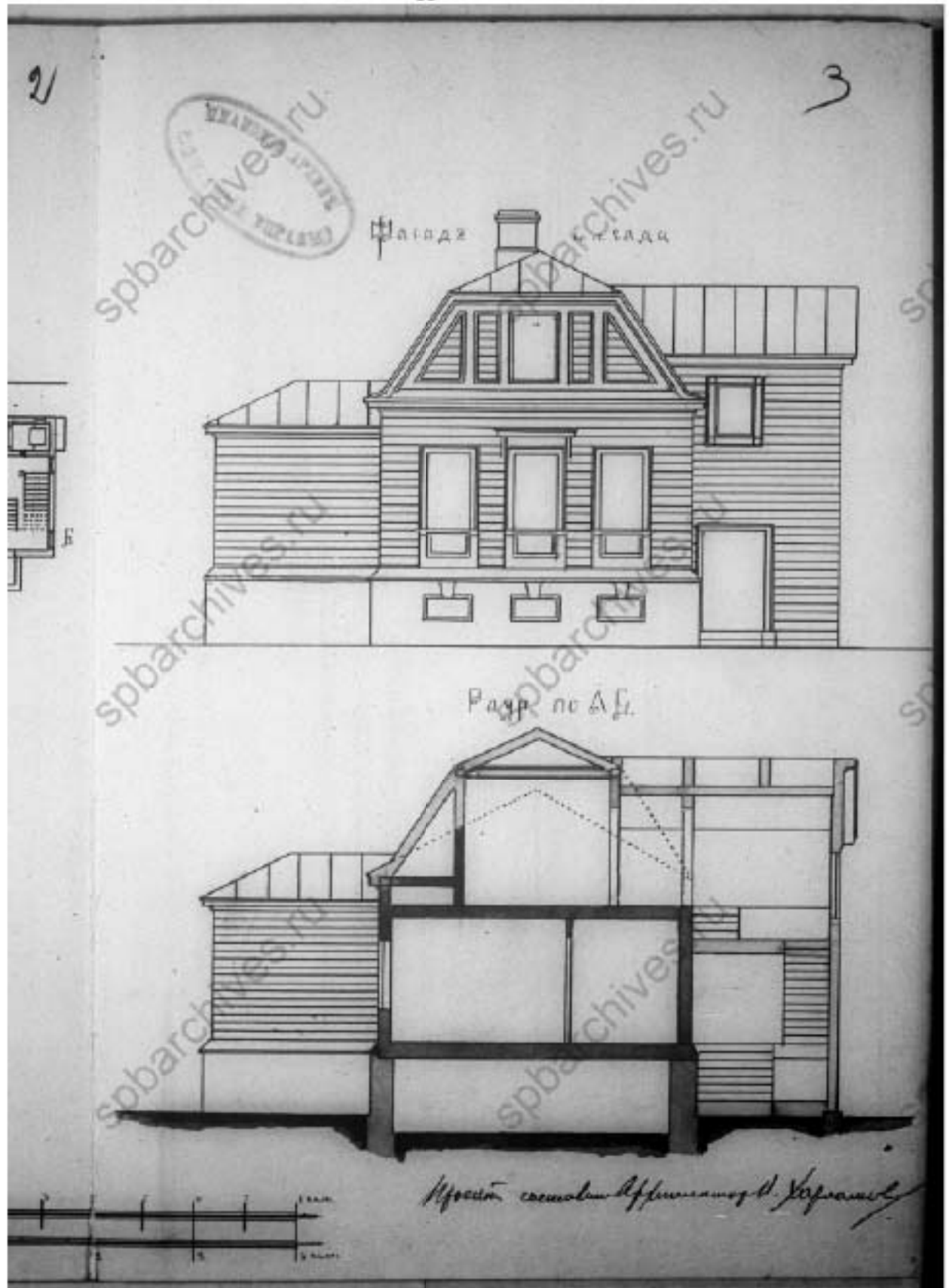


Рис. 9. Санкт-Петербург, Петроградский район, Пионерская ул., Гдовская ул., Новолadoжская ул. Поперечный разрез и фасад дома, располагавшегося на участке по Гдовской ул. № 2/26 (обозн. на плане под лит. А) (ЦГИА СПб. Ф.513. Оп.102. Д.7885. Л.3).

| | |
|---------------|--------------|
| Име. № подл. | Подл. и дата |
| Име. № дубл. | Взам. инв. № |
| Име. № инв. № | Подл. и дата |
| Име. № инв. № | Подл. и дата |

| | | | | |
|----|------|----------|-------|------|
| Ли | Изм. | № докум. | Подл. | Дата |
| | | | | |

183/10/2018-ДС63-2022-ТО

Лист

61

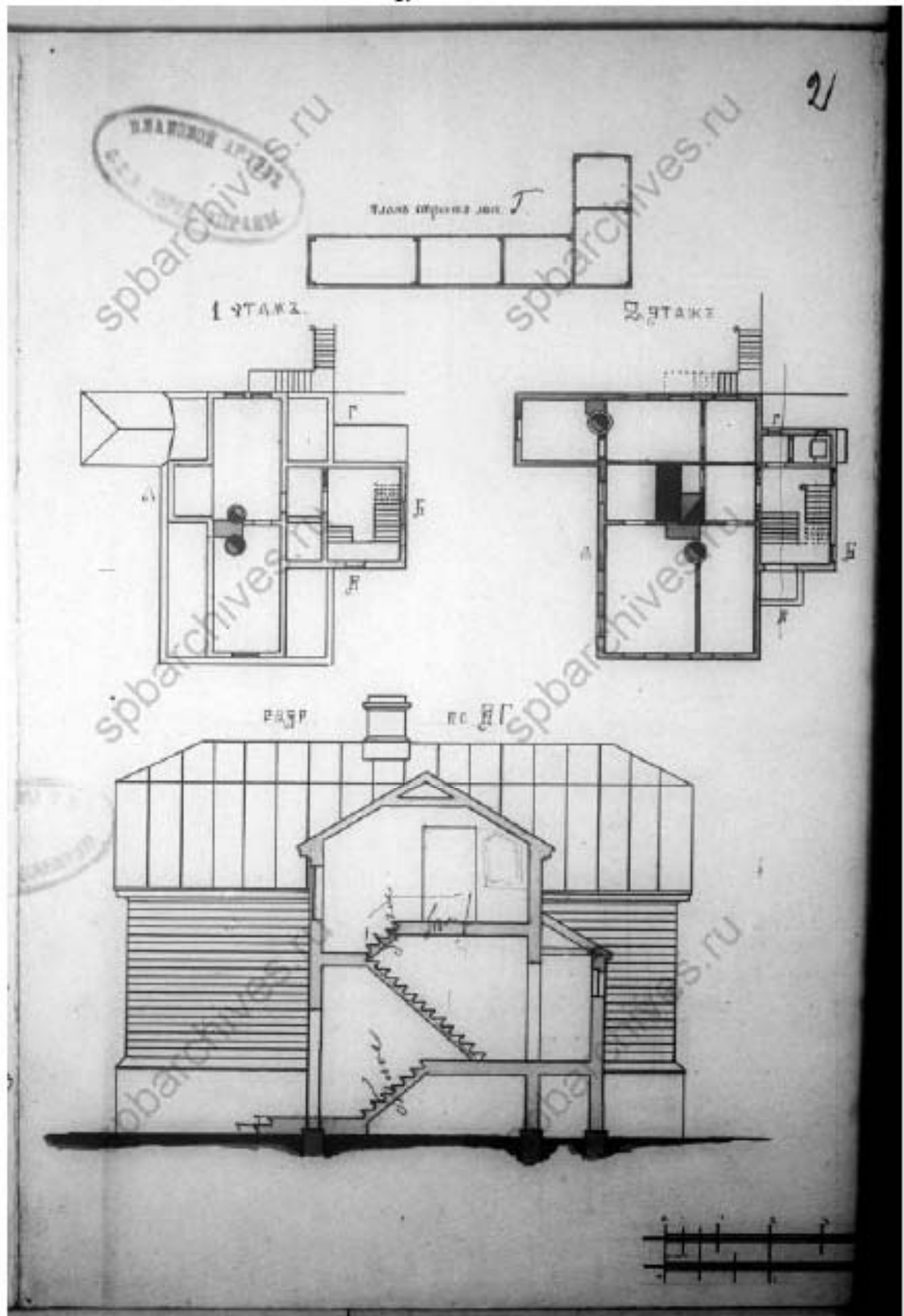


Рис. 10. Санкт-Петербург, Петроградский район, Пионерская ул., Гдовская ул., Новолодожская ул. Продольный разрез дома, располагавшегося на участке по Гдовской ул. № 2/26 (обозн. на плане под лит. А) (ЦГИА СПб. Ф.513. Оп.102. Д.7885. Л.2).

Подп. и дата

Взам. инв. №

Инв. № дубл.

Подп. и дата

Инв. № подл.

Ли Изм. № докум. Подп. Дата


183/10/2018-ДС63-2022-ТО

Лист

62

1905

План двора,
Колтовской Спасо-Преображенской церкви
арендуемого Ипатием Родионовичем
Соболевым,



ДЕФЕКТ ОРИГИНАЛА

Рис. 11. Санкт-Петербург, Петроградский район, Пионерская ул., Гловская ул., Новоладожская ул. План двора Колтовской Спасо-Преображенской церкви, арендуемого И.Р. Соболевым по Новоладожской и Гловской ул. № 8 и 5 (ЦГИА СПб. Ф.513. Оп.102. Д.8154. Л.17, об.).

Подп. и дата

Взам. инв. №

Инв. № дубл.

Подп. и дата

Инв. № подл.

Ли Изм. № докум. Подп. Дата

183/10/2018-ДС63-2022-ТО

Лист

63

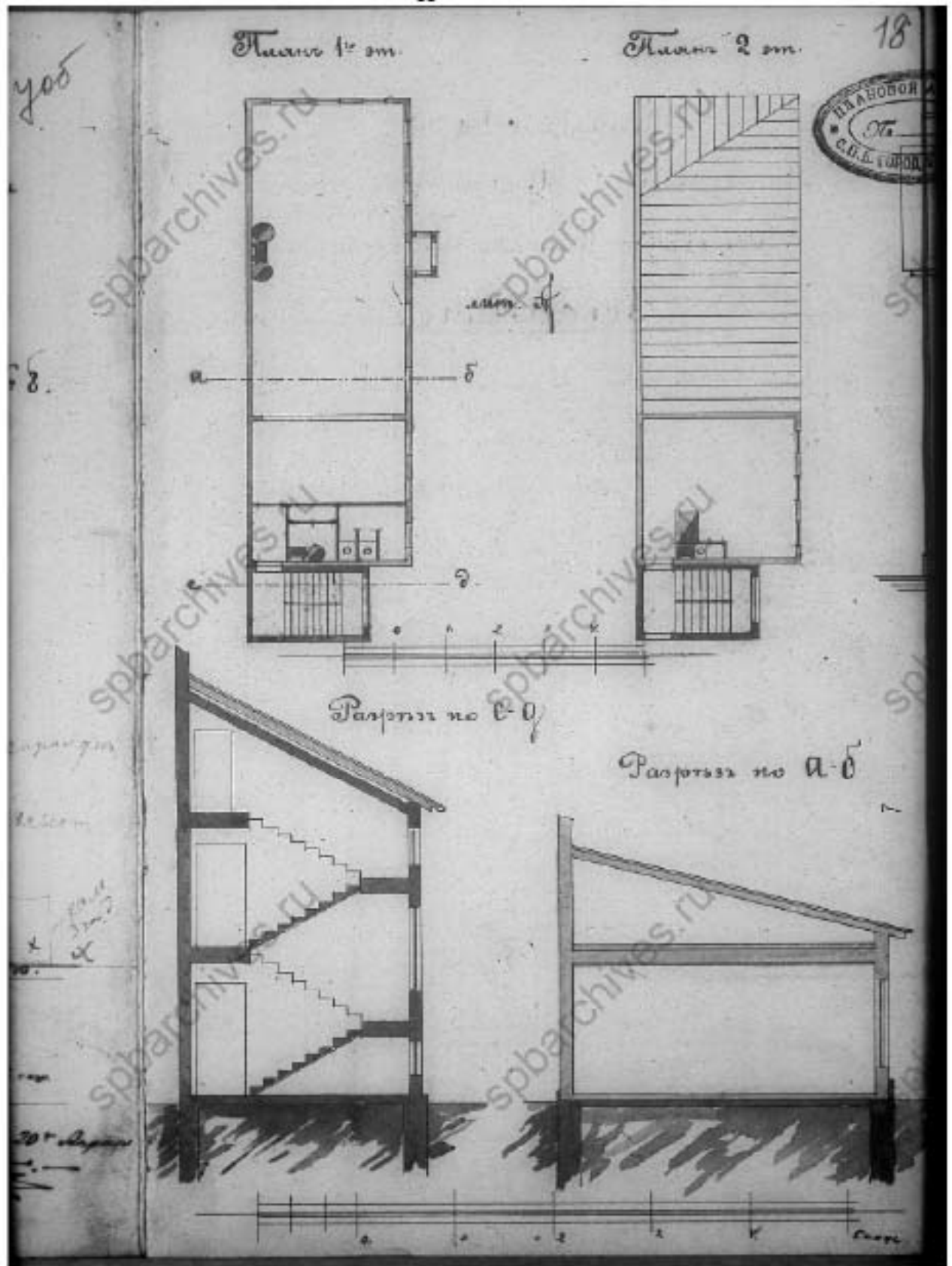


Рис. 12. Санкт-Петербург, Петроградский район, Пионерская ул., Гдовская ул., Новолодожская ул. Поперечные разрезы и поэтажные планы постройки, располагавшейся на участке по Новолодожской и Гдовской ул. № 8 и 5 (обозн. на плане под лит. А) (ЦГИА СПб. Ф.513. Оп.102. Д.8154. Л.18).

| | |
|--------------|--------------|
| Име. № подл. | Подл. и дата |
| Име. № дубл. | Взам. инв. № |
| Име. № подл. | Подл. и дата |
| Име. № дубл. | Взам. инв. № |
| Име. № подл. | Подл. и дата |
| Име. № дубл. | Взам. инв. № |

| | | | | |
|----|------|----------|-------|------|
| Ли | Изм. | № докум. | Подп. | Дата |
| | | | | |

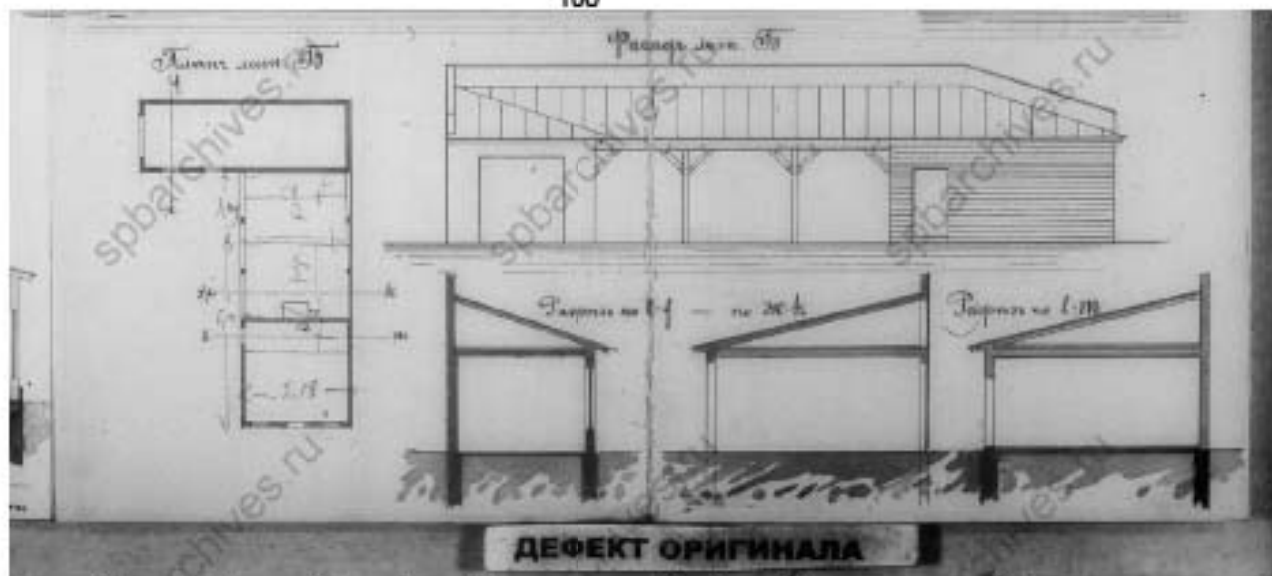


Рис. 13. Санкт-Петербург, Петроградский район, Пионерская ул., Гдовская ул., Новолодожская ул. Поперечные разрез план и фасад постройки, располагавшейся на участке по Новолодожской и Гдовской ул. № 8 и 5 (обозн. на плане под лит. Б) (ЦГИА СПб. Ф.513. Оп.102. Д.8154. Л.19-20).

| | | | | |
|--------------------------|--------------|--------------|--------------|--------------|
| Име. № подл. | Подл. и дата | Име. № дубл. | Взам. инв. № | Подп. и дата |
| | | | | |
| Ли | Изм. | № докум. | Подп. | Дата |
| | | | | |
| 183/10/2018-ДС63-2022-ТО | | | | Лист 65 |

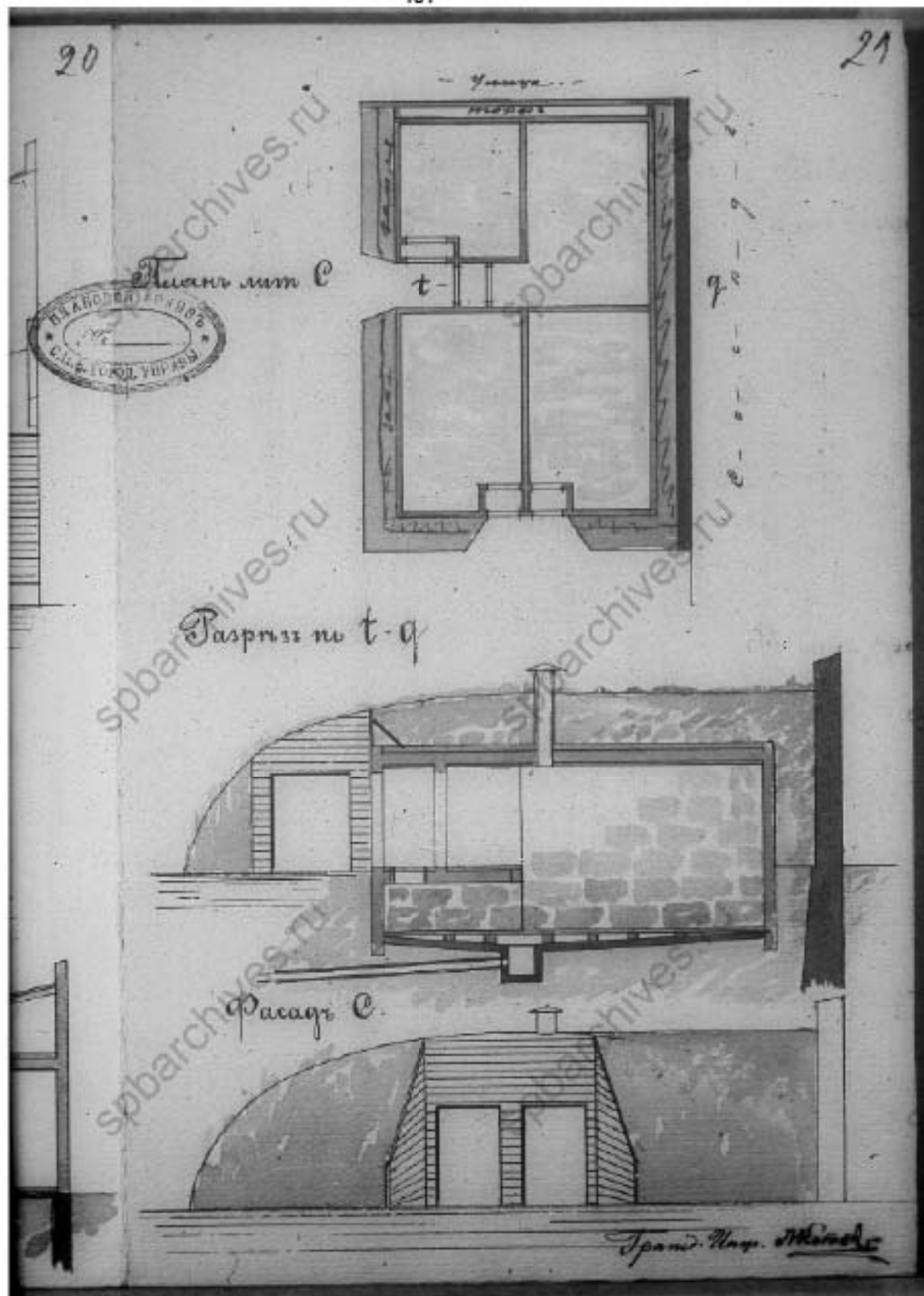


Рис. 14. Санкт-Петербург, Петроградский район, Пионерская ул., Гдовская ул., Новолодожская ул. Поперечный разрез, план и фасад ледника, располагавшегося на участке по Новолодожской и Гдовской ул. № 8 и 5 (обозн. на плане под лит. С) (ЦГИА СПб. Ф.513. Оп.102. Д.8154. Л.21).

Подп. и дата

Взам. инв. №

Изм. № дубл.

Подп. и дата

Изм. № подл.

Ли Изм. № докум. Подп. Дата

183/10/2018-ДС63-2022-ТО

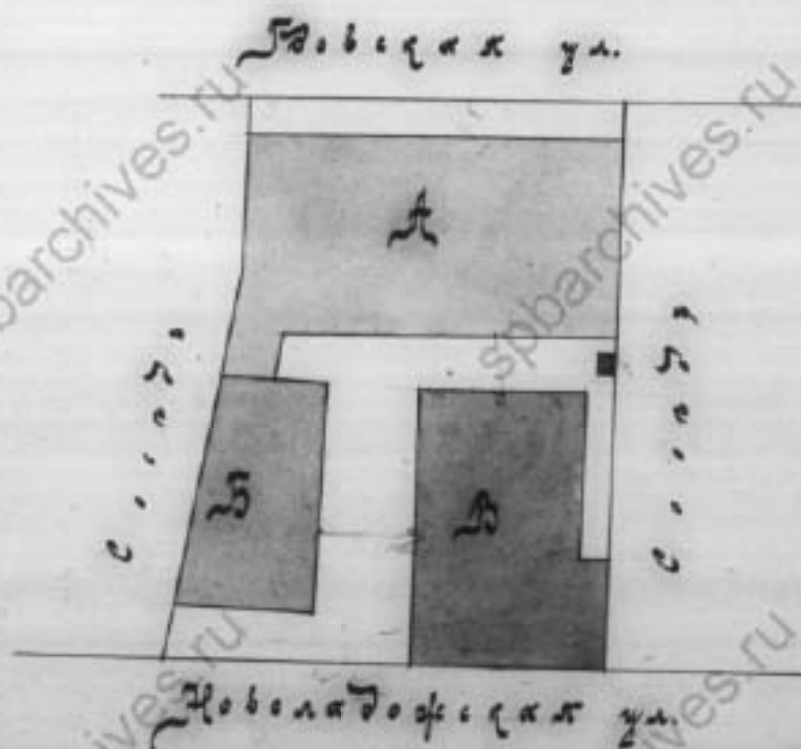
Лист

66

ПЛАНОВЫЙ АРХИВЪ
Г. П. Б. ГОР. КРЕД. ОБЩ.

Планъ двора
Крестьянина
Ивана Логиновича
Упатчева

Петербургской гасит. № 2 участка
по Гдовской и Новоладожской улицамъ
№ № 3-6.



Планъ двора крестьянина Ивана Логиновича
Упатчева по Гдовской и Новоладожской ул.
№ № 3-6.

Рис. 15. Санкт-Петербург, Петроградский район, Пионерская ул., Гдовская ул., Новоладожская ул. План двора И.Л. Упатчева по Гдовской и Новоладожской ул. № 3 и 6 (ЦГИА СПб. Ф.515. Оп.4. Д.651. Л.1, об.).

Подп. и дата

Взам. инв. №

Инв. № дубл.

Подп. и дата

Инв. № подл.

| | | | | |
|----|------|----------|-------|------|
| Ли | Изм. | № докум. | Подп. | Дата |
| | | | | |

183/10/2018-ДС63-2022-ТО

Лист

67

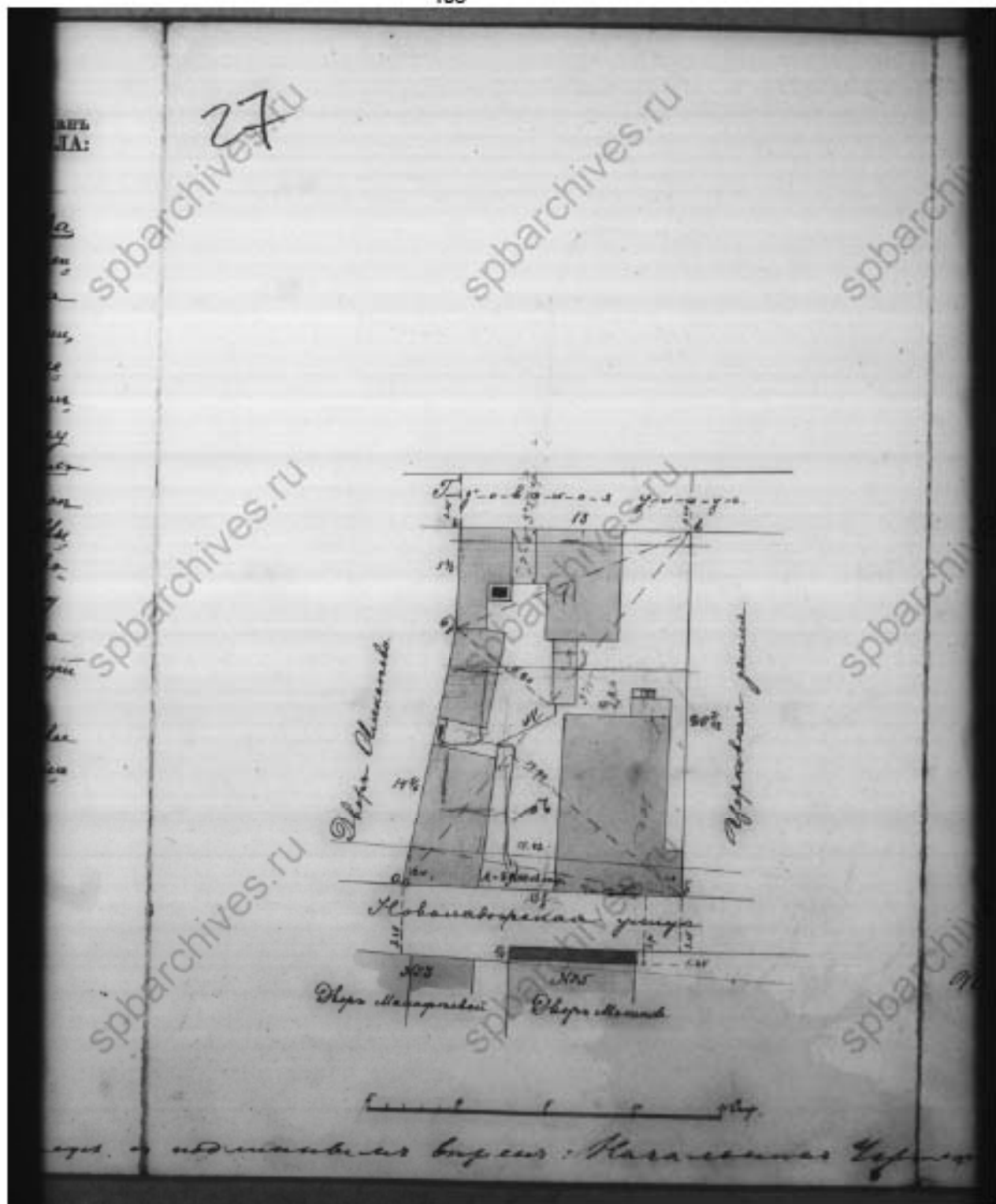


Рис. 16. Санкт-Петербург, Петроградский район, Пионерская ул., Гдовская ул., Новолодожская ул. План двора И.Л. Упатчева по Гдовской и Новолодожской ул. № 3 и 6 с фиксацией урегулирования расширения Новолодожской ул. (ЦГИА СПб. Ф.515. Оп.4. Д.651. Л. 27).

| | |
|---------------|--------------|
| Име. № подл. | Подп. и дата |
| Име. № дубл. | Взам. инв. № |
| Име. № инв. № | Подп. и дата |
| Име. № инв. № | Подп. и дата |

| | | | | |
|----|------|----------|-------|------|
| Ли | Изм. | № докум. | Подп. | Дата |
| | | | | |

183/10/2018-ДС63-2022-ТО

Лист

68




Рис. 17. Санкт-Петербург, Петроградский район, Пионерская ул., Гдовская ул., Новолодожская ул. Разрез здания, располагавшегося на участке по Гдовской и Новолодожской ул. № 3 и 6 (обозн. на плане под лит. А) (ЦГИА СПб. Ф.513. Оп.102. Д.8154. Л.12-13).

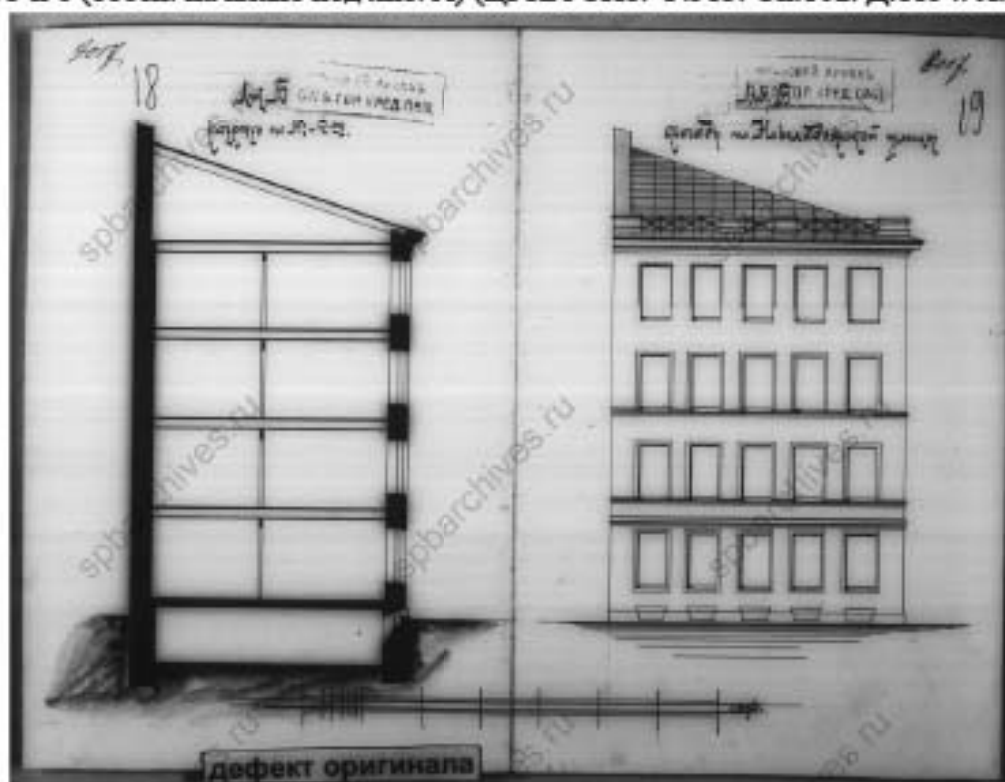


Рис. 18. Санкт-Петербург, Петроградский район, Пионерская ул., Гдовская ул., Новолодожская ул. Разрез и фасад здания, располагавшегося на участке по Гдовской и Новолодожской ул. № 3 и 6 (обозн. на плане под лит. Б) (ЦГИА СПб. Ф.513. Оп.102. Д.8154. Л.18).

| | |
|--------------|--------------|
| Име. № подл. | Подп. и дата |
| Име. № дубл. | Взам. инв. № |
| Име. № инв. | Подп. и дата |
| Име. № подл. | Подп. и дата |

| | | | | |
|----|------|----------|-------|------|
| Ли | Изм. | № докум. | Подп. | Дата |
| | | | | |




Рис. 19. Санкт-Петербург, Петроградский район, Пионерская ул., Гдовская ул., Новолодожская ул. Разрез здания, располагавшегося на участке по Гдовской и Новолодожской ул. № 3 и 6 (обозн. на плане под лит. В) (ЦГИА СПб. Ф.513. Оп.102. Д.8154. Л.22).

| | | | | |
|--------------|--------------|--------------|--------------|--------------|
| Име. № подл. | Подл. и дата | Име. № дубл. | Взам. инв. № | Подл. и дата |
| | | | | |

| | | | | |
|----|------|----------|-------|------|
| Ли | Изм. | № докум. | Подп. | Дата |
| | | | | |

183/10/2018-ДС63-2022-ТО

Лист

70

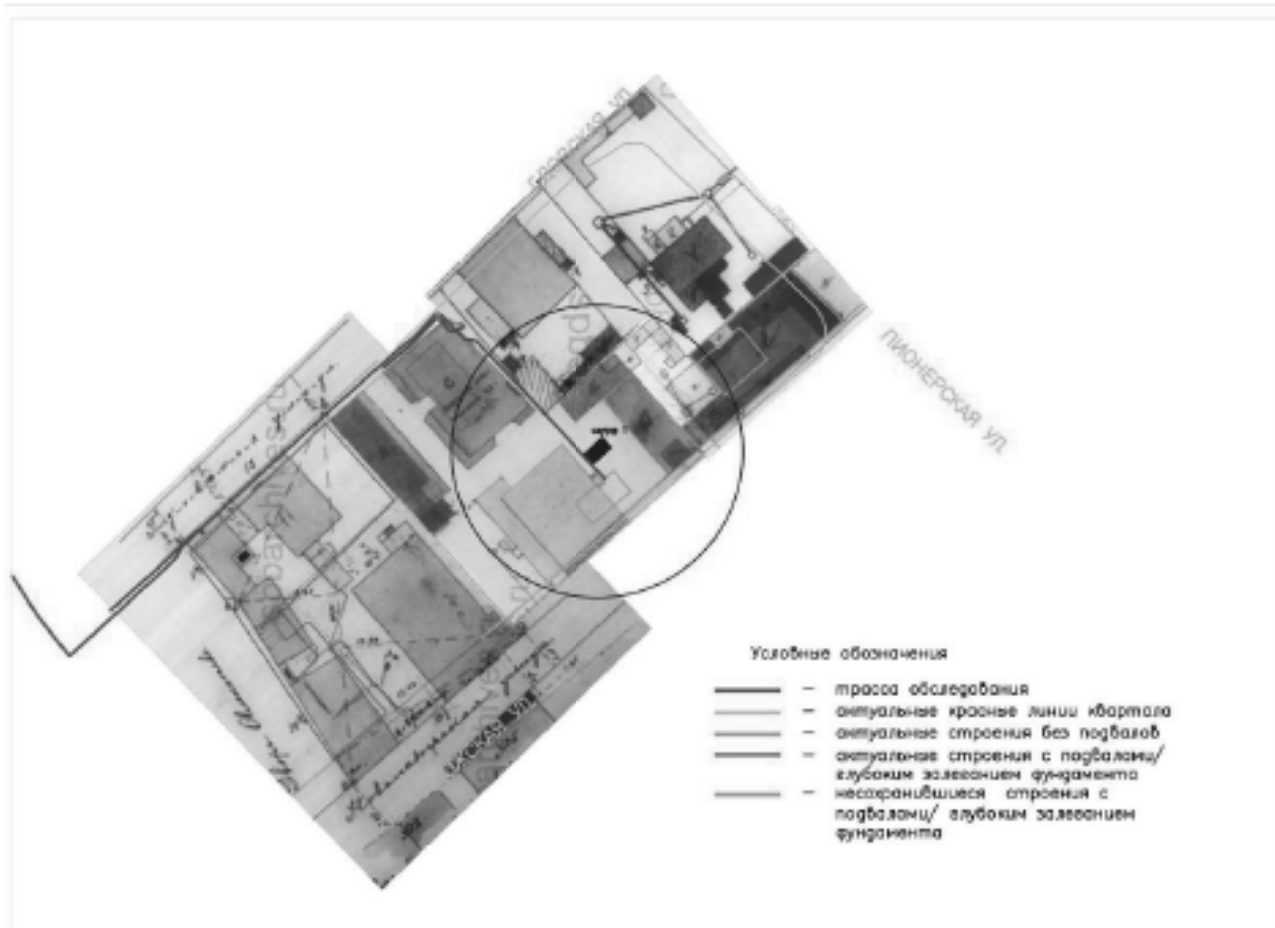


Рис. 20. Санкт-Петербург, Петроградский район, Пионерская ул., Гдовская ул., Новолодожская ул. Совмещение архивных планов второй половины XIX – начала XX вв. с границами трассы обследования и актуальными красными линиями квартала.

| | | | | |
|--------------------------|--------------|--------------|--------------|--------------|
| Име. № подл. | Подл. и дата | Име. № дубл. | Взам. инв. № | Подп. и дата |
| | | | | |
| Ли | Изм. | № докум. | Подп. | Дата |
| | | | | |
| 183/10/2018-ДС63-2022-ТО | | | | Лист |
| | | | | 71 |



Рис. 21. Местоположение участка обследования на карте 1676 г.



Рис. 22. Местоположение участка обследования на карте 1738 г.

| | |
|---------------|---------------|
| Име. Не подл. | Подл. и дата |
| Име. Не дубл. | Взам. име. Не |
| Име. Не дубл. | Подл. и дата |
| Име. Не дубл. | Подл. и дата |

| | | | | |
|----|------|----------|-------|------|
| Ли | Изм. | № докум. | Подп. | Дата |
| | | | | |

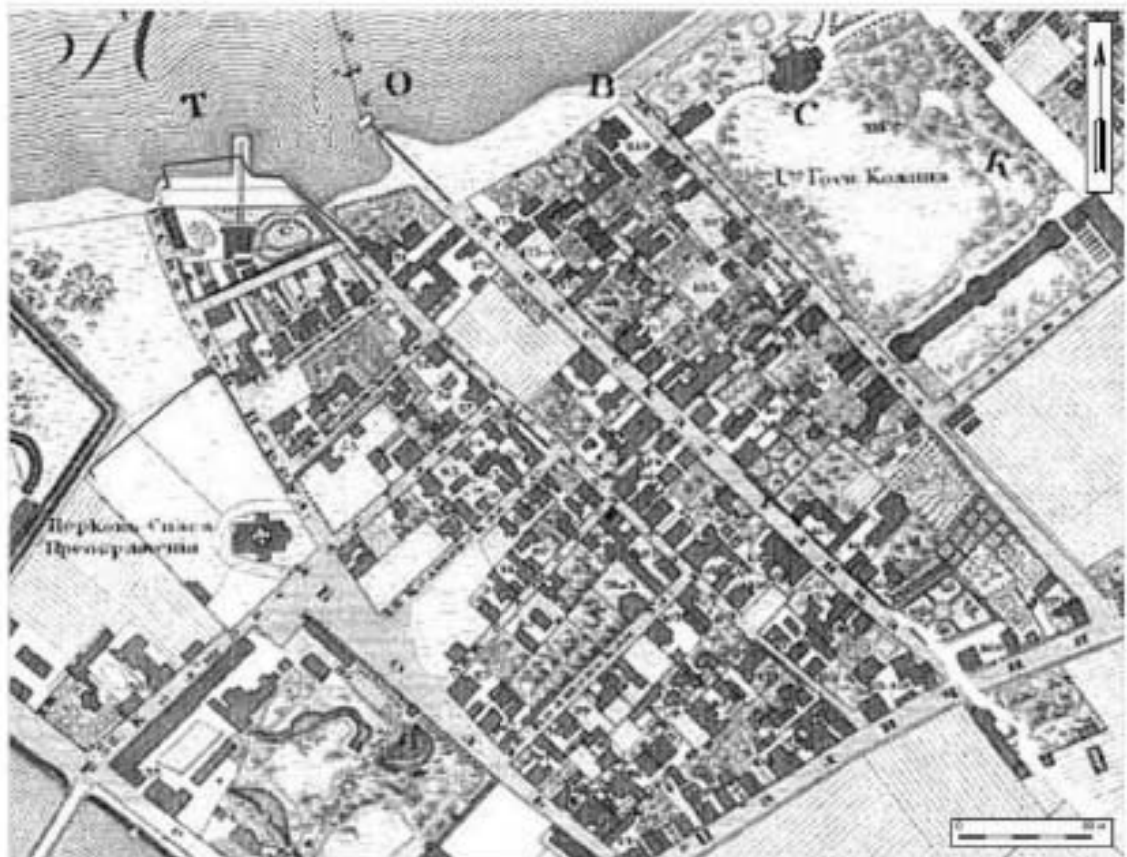


Рис. 23. Местоположение участка обследования на карте 1828 г.



Рис. 24. Местоположение участка обследования на карте 1904 г.

Подп. и дата

Взам. инв. №

Име. № дубл.

Подп. и дата

Име. № подл.

| | | | | |
|----|------|----------|-------|------|
| Ли | Изм. | № докум. | Подп. | Дата |
|----|------|----------|-------|------|

183/10/2018-ДС63-2022-ТО

Лист

73



Рис. 25. Местоположение участка обследования на немецкой аэрофотосъемке 1942 г.

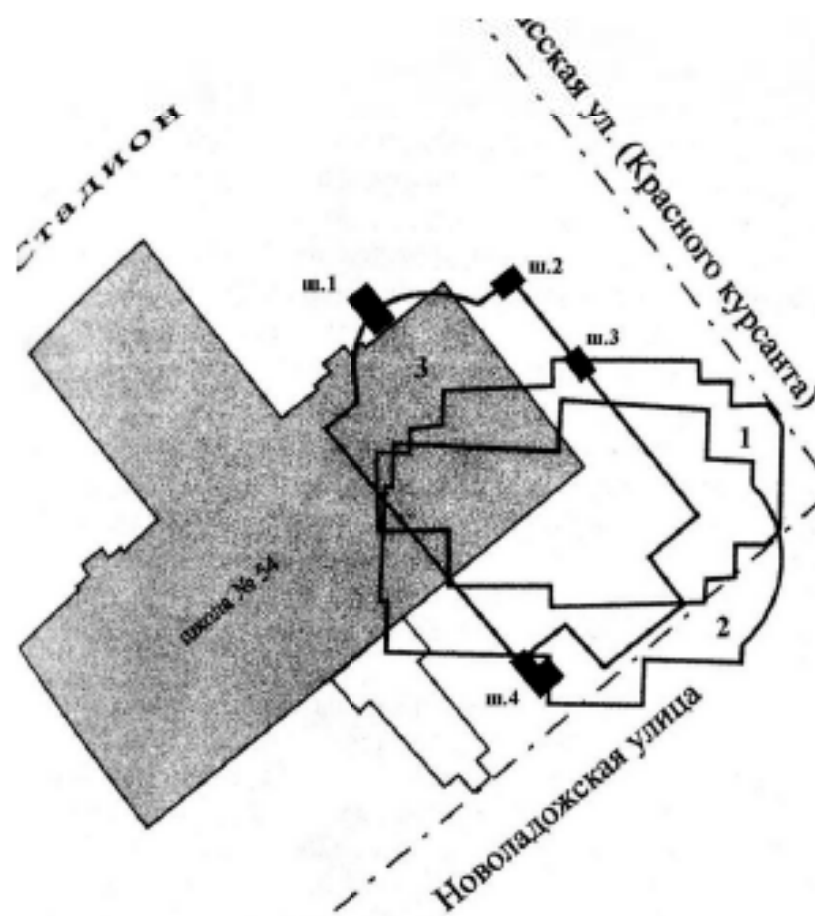


Рис. 26. Археологическое обследование Спасо-Преображенской церкви. Места расположения шурфов. 1 - границы церкви по плану 1798 г., 2 - по плану 1828 г., по плану 1907-1909 гг.

| | | | |
|--------------|--------------|--------------|--------------|
| Име. № подлп | Подп. и дата | Взам. инв. № | Подп. и дата |
| Име. № дубл. | Име. № дубл. | Име. № дубл. | Име. № дубл. |

| | | | | |
|----|------|----------|-------|------|
| Ли | Изм. | № докум. | Подп. | Дата |
| | | | | |

183/10/2018-ДС63-2022-ТО

Лист

74

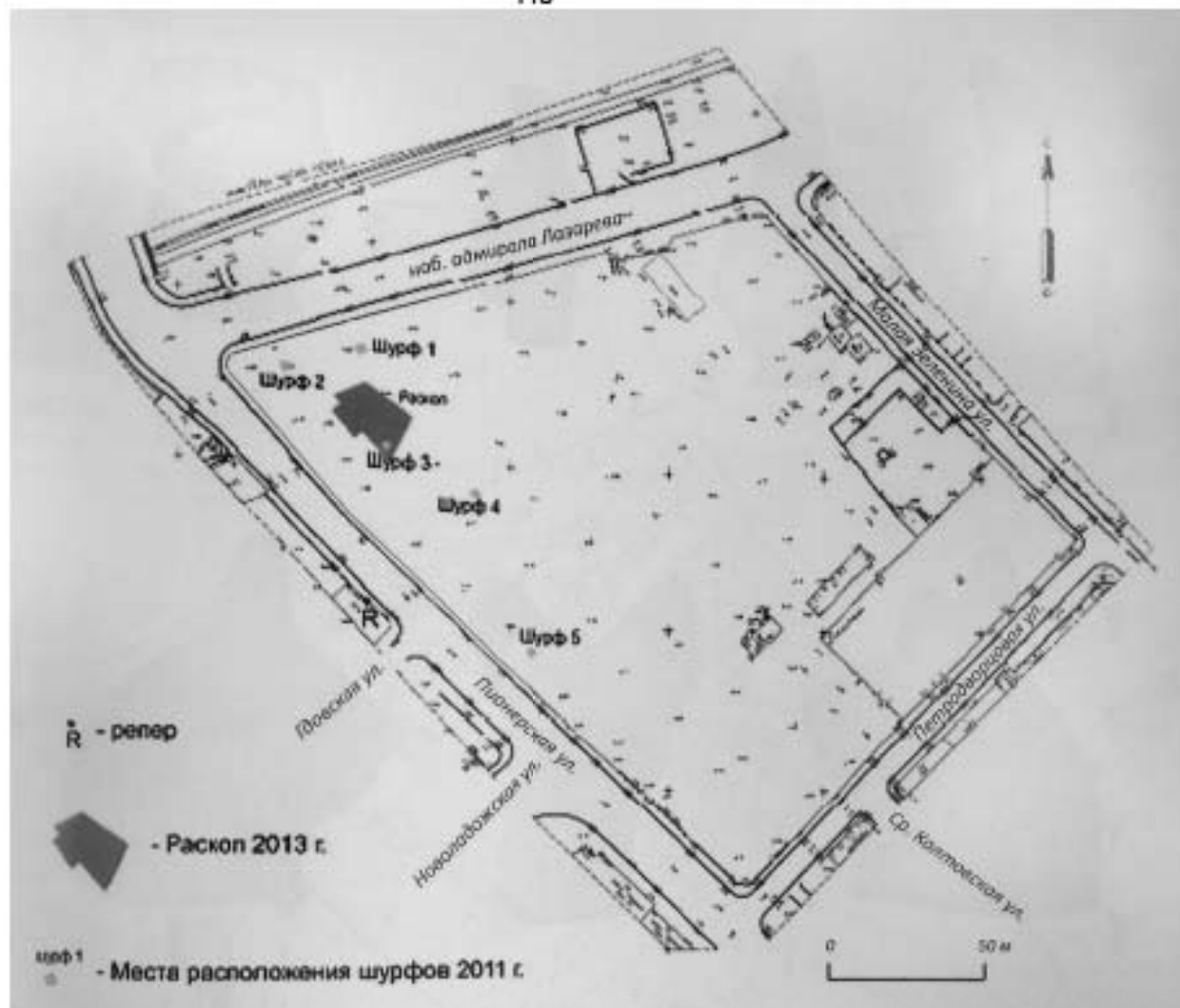


Рис. 27. Территория, обследованная Лабораторией археологии им. Г.С. Лебедева СПбГУ в 2011-2013 гг.

| | | | | |
|--------------------------|--------------|--------------|--------------|--------------|
| Име. № подл. | Подп. и дата | Име. № дубл. | Взам. инв. № | Подп. и дата |
| | | | | |
| Ли | Изм. | № докум. | Подп. | Дата |
| | | | | |
| 183/10/2018-ДС63-2022-ТО | | | | Лист 75 |



Рис. 28. Санкт-Петербург, Петроградский район, Петровская ул., Грузская ул., Новоладовская ул. Топографический план участка обследования с указанием мест заложения шурфов, точки съемки образцов пород участка обследования, границ трассы обследования и выделенного ОКН. Лист 1

| | | | | |
|---|-----|--------------|-------|------|
| № | Имя | М. Должность | Подп. | Дата |
| | | | | |

183/10/2018-ДС63-2022-ТО



Рис. 29. Санкт-Петербург, Петроградский район, Петровская ул., Грузская ул., Новоладовская ул. Топографический план участка обследования с указанием мест заложения шурфов, точек съемки образцов пород участка обследования, границ трассы обследования и выделенного ОКН. Лист 2

| | | | | |
|---|-----|--------------|-------|------|
| № | Имя | М. Должность | Подп. | Дата |
| | | | | |

183/10/2018-ДС63-2022-ТО



Рис. 30. Санкт-Петербург, Петроградский район, Пионерская ул., Гловская ул., Новолодожская ул. Точка съемки 1. Общий вид участка обследования. Вид с СВ.



Рис. 31. Санкт-Петербург, Петроградский район, Пионерская ул., Гловская ул., Новолодожская ул. Точка съемки 1. Общий вид участка обследования. Вид с В.

| | | | | |
|--------------|--------------|--------------|--------------|--------------|
| Име. № подл. | Подп. и дата | Име. № дубл. | Взам. инв. № | Подп. и дата |
| | | | | |

| | | | | |
|----|------|----------|-------|------|
| Ли | Изм. | № докум. | Подп. | Дата |
| | | | | |

183/10/2018-ДС63-2022-ТО

Лист

78



Рис. 32. Санкт-Петербург, Петроградский район, Пионерская ул., Гловская ул., Новолодожская ул. Точка съемки 2. Общий вид участка обследования. Вид с ССЗ.



Рис. 33. Санкт-Петербург, Петроградский район, Пионерская ул., Гловская ул., Новолодожская ул. Точка съемки 2. Общий вид участка обследования. Вид с С.

| | |
|--------------|--------------|
| Име. № подл. | Подп. и дата |
| Име. № дубл. | Взам. инв. № |
| Подп. и дата | Подп. и дата |

| | | | | |
|----|------|----------|-------|------|
| Ли | Изм. | № докум. | Подп. | Дата |
|----|------|----------|-------|------|

183/10/2018-ДС63-2022-ТО

Лист

79



Рис. 34. Санкт-Петербург, Петроградский район, Пионерская ул., Гловская ул., Новоладожская ул. Точка съемки 3. Общий вид участка обследования. Вид с 3.



Рис. 35. Санкт-Петербург, Петроградский район, Пионерская ул., Гловская ул., Новоладожская ул. Точка съемки 3. Общий вид участка обследования. Вид с ЮЮВ.

Подп. и дата

Взам. инв. №

Инв. № дубл.

Подп. и дата

Инв. № подл.

Ли Изм. № докум. Подп. Дата

183/10/2018-ДС63-2022-ТО

Лист

80



Рис. 36. Санкт-Петербург, Петроградский район, Пионерская ул., Гловская ул., Новолодожская ул. Точка съемки 4. Общий вид участка обследования. Вид с СЗ.



Рис. 37. Санкт-Петербург, Петроградский район, Пионерская ул., Гловская ул., Новолодожская ул. Точка съемки 4. Общий вид участка обследования. Вид с З.

| | | | | |
|--------------|--------------|--------------|--------------|--------------|
| Име. № подлп | Подп. и дата | Име. № дубл. | Взам. инв. № | Подп. и дата |
| | | | | |
| | | | | |
| | | | | |

| | | | | |
|----|------|----------|-------|------|
| Ли | Изм. | № докум. | Подп. | Дата |
| | | | | |

183/10/2018-ДС63-2022-ТО

Лист

81



Рис. 38. Санкт-Петербург, Петроградский район, Пионерская ул., Гдовская ул., Новолadoжская ул. Точка съемки 4. Общий вид участка обследования. Вид с ЮВ.



Рис. 39. Санкт-Петербург, Петроградский район, Пионерская ул., Гдовская ул., Новолadoжская ул. Точка съемки 4. Общий вид участка обследования. Вид с В.

Подп. и дата

Взам. инв. №

Инв. № дубл.

Подп. и дата

Инв. № подл.

Ли Изм. № докум. Подп. Дата

183/10/2018-ДС63-2022-ТО

Лист

82



Рис. 40. Санкт-Петербург, Петроградский район, Пионерская ул., Гдовская ул., Новоладожская ул. Точка съемки 5. Общий вид участка обследования. Вид с ЗЮЗ.



Рис. 41. Санкт-Петербург, Петроградский район, Пионерская ул., Гдовская ул., Новоладожская ул. Точка съемки 5. Общий вид участка обследования. Вид с СВ.

Подп. и дата

Взам. инв. №

Инв. № дубл.

Подп. и дата

Инв. № подл.

| | | | | |
|----|------|----------|-------|------|
| | | | | |
| Ли | Изм. | № докум. | Подп. | Дата |

183/10/2018-ДС63-2022-ТО

Лист

83



Рис. 42. Санкт-Петербург, Петроградский район, Пионерская ул., Гдовская ул., Новоладожская ул. Точка съемки 6. Общий вид участка обследования. Вид с ЗЮЗ.



Рис. 43. Санкт-Петербург, Петроградский район, Пионерская ул., Гдовская ул., Новоладожская ул. Точка съемки 6. Общий вид участка обследования. Вид с С.

Подп. и дата

Взам. инв. №

Инв. № дубл.

Подп. и дата

Инв. № подл.

| Ли | Изм. | № докум. | Подп. | Дата |
|----|------|----------|-------|------|
| | | | | |

183/10/2018-ДС63-2022-ТО

Лист

84



Рис. 44. Санкт-Петербург, Петроградский район, Пионерская ул., Гдовская ул., Новолодожская ул. Точка съемки 7. Общий вид участка обследования. Вид с ЮВ.



Рис. 45. Санкт-Петербург, Петроградский район, Пионерская ул., Гдовская ул., Новолодожская ул. Точка съемки 8. Общий вид участка обследования. Вид с СЗ.

Подп. и дата

Взам. инв. №

Инв. № дубл.

Подп. и дата

Инв. № подл.

Ли Изм. № докум. Подп. Дата

183/10/2018-ДС63-2022-ТО

Лист

85



Рис. 46. Санкт-Петербург, Петроградский район, Пионерская ул., Гдовская ул., Новолодожская ул. Точка съемки 8. Общий вид участка обследования. Вид с ЮВ.



Рис. 47. Санкт-Петербург, Петроградский район, Пионерская ул., Гдовская ул., Новолодожская ул. Точка съемки 9. Общий вид участка обследования. Вид с СЗ.

Подп. и дата

Взам. инв. №

Инв. № дубл.

Подп. и дата

Инв. № подл.

| | | | | |
|----|------|----------|-------|------|
| | | | | |
| Ли | Изм. | № докум. | Подп. | Дата |

183/10/2018-ДС63-2022-ТО

Лист

86



Рис. 48. Санкт-Петербург, Петроградский район, Пионерская ул., Гдовская ул., Новоладожская ул. Точка съемки 9. Общий вид участка обследования. Вид с З.



Рис. 49. Санкт-Петербург, Петроградский район, Пионерская ул., Гдовская ул., Новоладожская ул. Точка съемки 9. Общий вид участка обследования. Вид с ЗЮЗ.

| | | | | |
|--------------|--------------|--------------|--------------|--------------|
| Име. № подл. | Подп. и дата | Име. № дубл. | Взам. инв. № | Подп. и дата |
| | | | | |

| | | | | |
|----|------|----------|-------|------|
| Ли | Изм. | № докум. | Подп. | Дата |
| | | | | |

183/10/2018-ДС63-2022-ТО

Лист

87



Рис. 50. Санкт-Петербург, Петроградский район, Пионерская ул., Гдовская ул., Новоладожская ул. Точка съемки 9. Общий вид участка обследования. Вид с Ю.



Рис. 51. Санкт-Петербург, Петроградский район, Пионерская ул., Гдовская ул., Новоладожская ул. Точка съемки 9. Общий вид участка обследования. Вид с ЮЮВ.

| | |
|--------------|--------------|
| Име. № подл. | Подп. и дата |
| Име. № дубл. | Взам. инв. № |
| Име. № дубл. | Подп. и дата |

| | | | | |
|----|------|----------|-------|------|
| Ли | Изм. | № докум. | Подп. | Дата |
| | | | | |

183/10/2018-ДС63-2022-ТО

Лист

88



Рис. 52. Санкт-Петербург, Петроградский район, Пионерская ул., Гдовская ул., Новолодожская ул. Точка съемки 10. Общий вид участка обследования. Вид с З.



Рис. 53. Санкт-Петербург, Петроградский район, Пионерская ул., Гдовская ул., Новолодожская ул. Точка съемки 10. Общий вид участка обследования. Вид с ЮЮЗ.

Подп. и дата

Взам. инв. №

Инв. № дубл.

Подп. и дата

Инв. № подл.

| | | | | |
|----|------|----------|-------|------|
| | | | | |
| Ли | Изм. | № докум. | Подп. | Дата |

183/10/2018-ДС63-2022-ТО

Лист

89



Рис. 54. Санкт-Петербург, Петроградский район, Пионерская ул., Гдовская ул., Новоладожская ул. Точка съемки 10. Общий вид участка обследования. Вид с ЮВ.



Рис. 55. Санкт-Петербург, Петроградский район, Пионерская ул., Гдовская ул., Новоладожская ул. Точка съемки 10. Общий вид участка обследования. Вид с В.

Подп. и дата

Взам. инв. №

Инв. № дубл.

Подп. и дата

Инв. № подл.

Ли Изм. № докум. Подп. Дата

183/10/2018-ДС63-2022-ТО

Лист

90



Рис. 56. Санкт-Петербург, Петроградский район, Пионерская ул., Гдовская ул., Новолодожская ул. Точка съемки 11. Общий вид участка обследования. Вид с З.



Рис. 57. Санкт-Петербург, Петроградский район, Пионерская ул., Гдовская ул., Новолодожская ул. Точка съемки 12. Общий вид участка обследования. Вид с ЮЗ.

| | | | | |
|--------------|--------------|--------------|--------------|--------------|
| Име. № подл. | Подп. и дата | Име. № дубл. | Взам. инв. № | Подп. и дата |
| | | | | |
| | | | | |
| | | | | |
| | | | | |

| | | | | |
|----|------|----------|-------|------|
| Ли | Изм. | № докум. | Подп. | Дата |
| | | | | |

183/10/2018-ДС63-2022-ТО

Лист

91



Рис. 58. Санкт-Петербург, Петроградский район, Пионерская ул., Гдовская ул., Новоладожская ул. Точка съемки 12. Общий вид участка обследования. Вид с ЮЮЗ.



Рис. 59. Санкт-Петербург, Петроградский район, Пионерская ул., Гдовская ул., Новоладожская ул. Точка съемки 12. Общий вид участка обследования. Вид с СЗ.

| | |
|--------------|--------------|
| Име. № подл. | Подп. и дата |
| Име. № дубл. | Взам. инв. № |
| Подп. и дата | Подп. и дата |
| Име. № подл. | Име. № дубл. |
| Име. № подл. | Име. № дубл. |

| | | | | |
|----|------|----------|-------|------|
| Ли | Изм. | № докум. | Подп. | Дата |
| | | | | |

183/10/2018-ДС63-2022-ТО

Лист

92



Рис. 60. Санкт-Петербург, Петроградский район, Пионерская ул., Гдовская ул., Новолодожская ул. Точка съемки 12. Общий вид участка обследования. Вид с В.

| | | | | |
|--------------------------|--------------|--------------|--------------|--------------|
| Име. № подл. | Подл. и дата | Име. № дубл. | Взам. инв. № | Подп. и дата |
| | | | | |
| Ли | Изм. | № докум. | Подп. | Дата |
| | | | | |
| 183/10/2018-ДС63-2022-ТО | | | | Лист |
| | | | | 93 |

Условные обозначения





















| | | | |
|---|--|---|---|
|  | Пачка слоев аморфной серой гунсированной супеси и светло-желтого мелкозернистого песка |  | Аморфная темно-коричневая гунсированная супесь, мешаная с мелкозернистым серым песком, кирпичным dust и крошкой |
|  | Плотная коричневая гунсированная супесь с включениями малого щебня |  | Аморфная темно-коричневая гунсированная супесь с включениями щепы, органики и кирпичной крошки |
|  | Пачка слоев асфальтовой крошки и бурого среднезернистого песка |  | Пачка слоев темно-коричневой гунсированной супеси с включениями щепы и органики и коричневой гунсированной супеси |
|  | Пачка слоев плотной темно-серой суглинистой супеси и плотной серой суглинистой супеси, мешаной с битым кирпичом и строительным мусором |  | материал |
|  | Плотная темно-коричневая гунсированная супесь с включениями светло-желтого мелкозернистого песка |  | бетон |
|  | Пачка слоев плотной серой супеси, кирпичного и каменного боя |  | дерево |
|  | Пачка переслаиваний темно-серой и серой гунсированных супесей и желтого мелкозернистого песка |  | кирпич |
|  | Плотная темно-серая гунсированная супесь, мешаная с кирпичным dust |  | камень |
|  | Пачка переслаивания темно-серой и темно-коричневой гунсированной супеси со светло-желтым окисленным песком | | |
|  | Пачка слоев плотной серо-коричневой суглинистой супеси с остатками кукурузы, асфальтовой крошки и плотной темно-серой суглинистой супеси | | |
|  | Плотная серая и коричневая гунсированная супесь, мешаная со светло-желтым окисленным мелкозернистым песком и кирпичной крошкой | | |
|  | Плотный светло-серый мелкозернистый песок, мешаный с темно-коричневой гунсированной супесью | | |

Рис. 61. Санкт-Петербург, Адмиралтейский район, Щепяной пер., д. 4-6, лит. А. Шурф 1. Чертежи. Условные обозначения.

Подп. и дата

Взам. инв. №

Изн. № дубл.

Подп. и дата

Изн. № подл.


| | | | | |
|----|------|----------|-------|------|
| Ли | Изм. | № докум. | Подп. | Дата |
| | | | | |

183/10/2018-ДС63-2022-ТО

Лист

94

1.



2.




Рис. 62. Санкт-Петербург, Адмиралтейский район, Щепяной пер., д. 4-6, лит. А. Шурф 1.
Чертежи. Планиграфия: 1 - дневная поверхность; 2 - промежуточная фиксация 1.

Подп. и дата

Взам. инв. №

Иач. № дубл.

Подп. и дата

Иач. № подл.

| | | | | |
|----|------|----------|-------|------|
| Ли | Изм. | № докум. | Подп. | Дата |
| | | | | |

183/10/2018-ДС63-2022-ТО

Лист

95

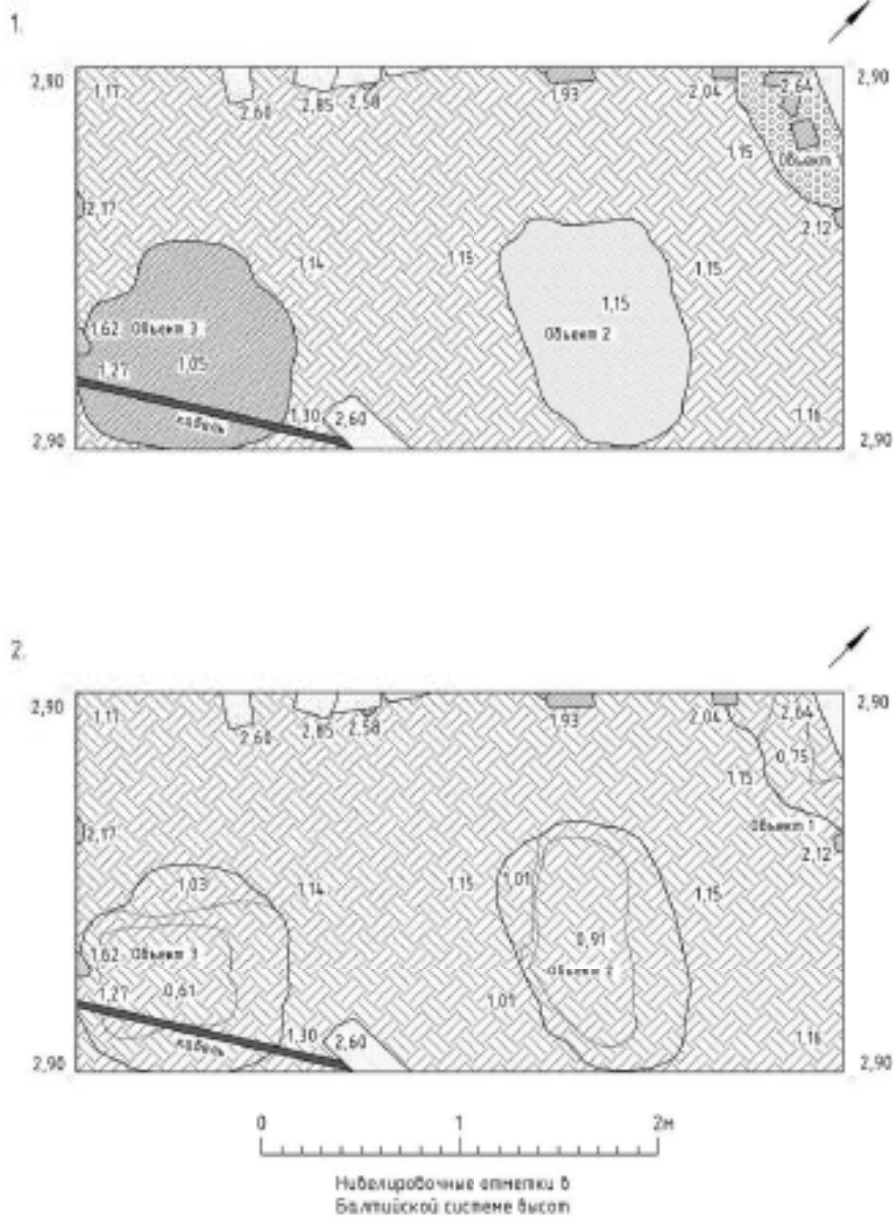


Рис. 63. Санкт-Петербург, Адмиралтейский район, Щепяной пер., д. 4-6, лит. А. Шурф 1. Чертежи. Планиграфия: 1 - промежуточная фиксация; 2 - финальная фиксация.

Подп. и дата

Взам. инв. №

Изм. № дубл.

Подп. и дата

Изм. № подл.

Ли Изм. № докум. Подп. Дата

183/10/2018-ДС63-2022-ТО

Лист

96

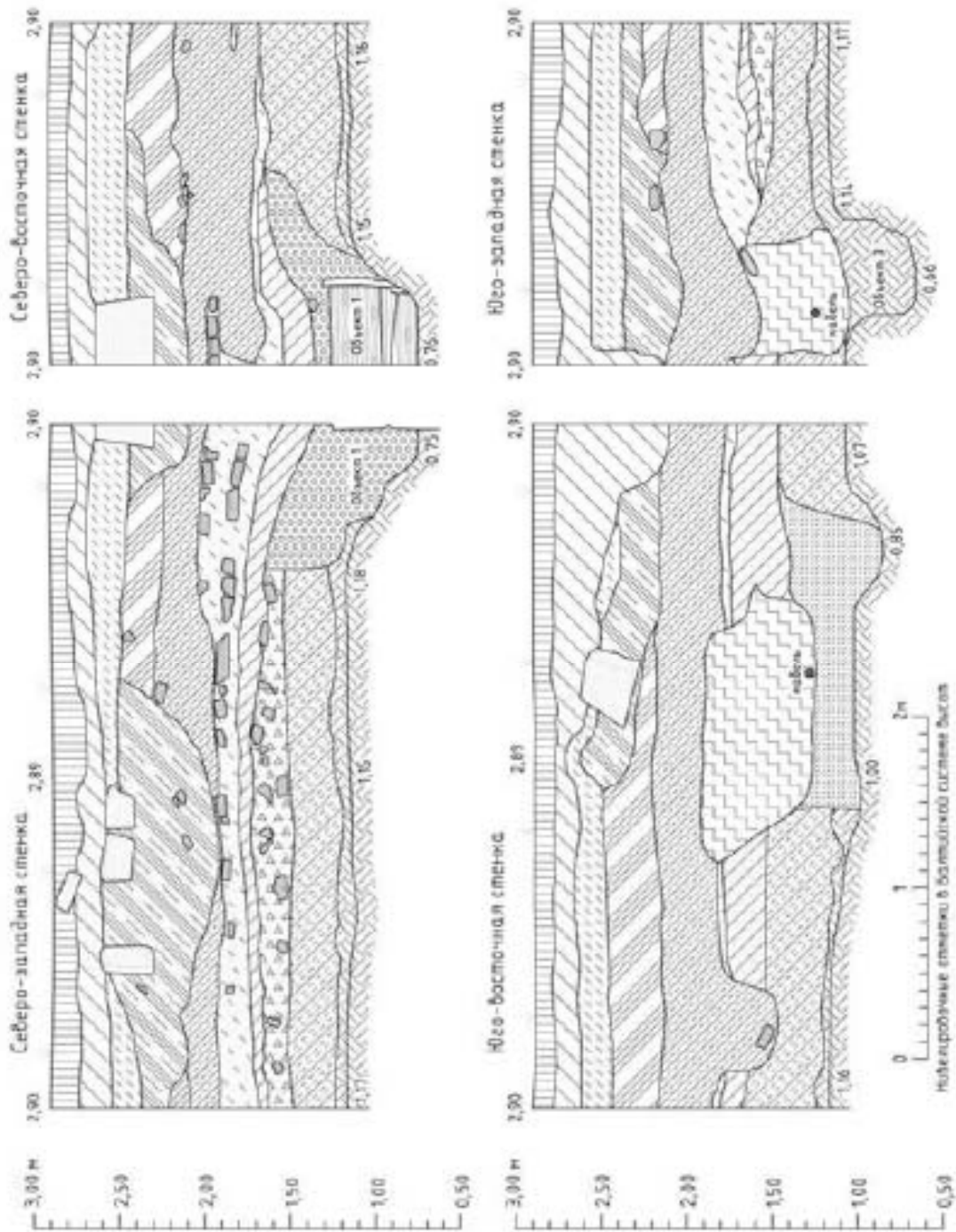


Рис. 64. Санкт-Петербург, Адмиралтейский район, Щепной пер., д. 4-6, лит. А. Шурф 1.
Чертежи. Стратиграфия

| | | | | |
|--------------|--------------|--------------|--------------|--------------|
| Име. № подл. | Подл. и дата | Име. № дубл. | Взам. инв. № | Подп. и дата |
| | | | | |

| | | | | |
|----|------|----------|-------|------|
| Ли | Изм. | № докум. | Подп. | Дата |
| | | | | |

183/10/2018-ДС63-2022-ТО

Лист

97

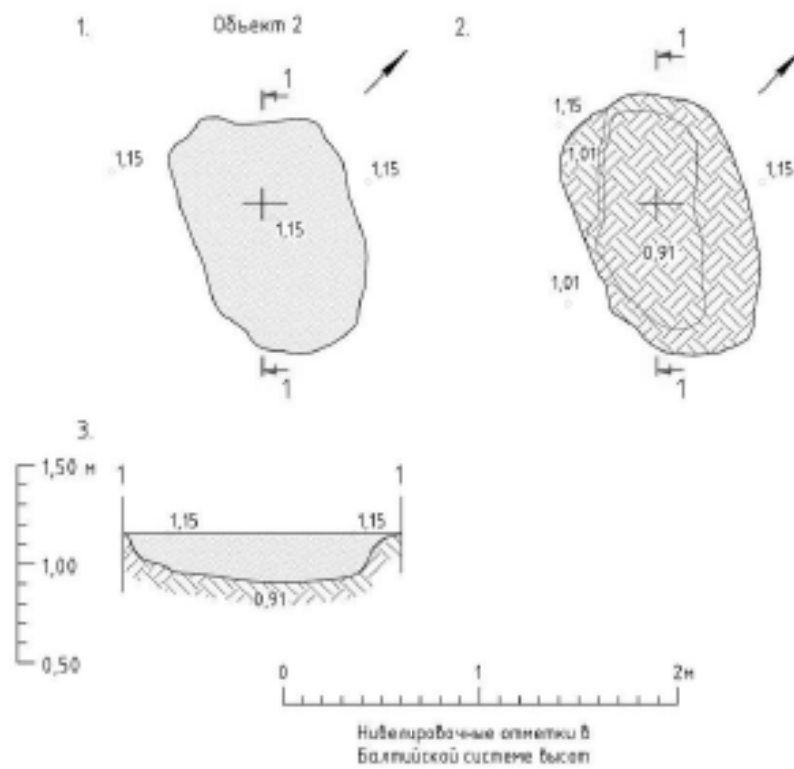


Рис. 65. Санкт-Петербург, Адмиралтейский район, Щепяной пер., д. 4-6, лит. А. Шурф 1. Чертежи. Объект 2: 1 – уровень выявления; 2 – после выборки заполнения; 3 – разрез 1-1

Подп. и дата

Взам. инв. №

Изн. № дубл.

Подп. и дата

Изн. № подл.

Ли Изм. № докум. Подп. Дата

183/10/2018-ДС63-2022-ТО

Лист

98

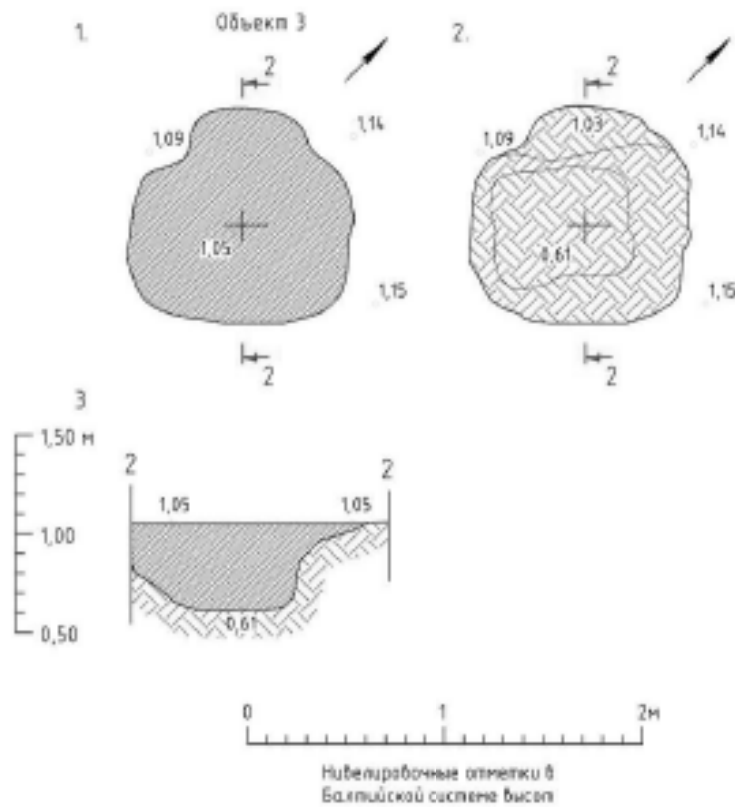


Рис. 66. Санкт-Петербург, Адмиралтейский район, Щепяной пер., д. 4-6, лит. А. Шурф 1. Чертежи. Объект 3: 1 – уровень выявления; 2 – после выборки заполнения; 3 – разрез 2-2

Подп. и дата

Взам. инв. №

Изн. № дубл.

Подп. и дата

Изн. № подл.

| | | | | |
|----|------|----------|-------|------|
| Ли | Изм. | № докум. | Подп. | Дата |
| | | | | |

183/10/2018-ДС63-2022-ТО

Лист

99



Рис. 67. Санкт-Петербург, Петроградский район, Пионерская ул., Гловская ул., Новолодожская ул. Месторасположение Шурфа 1. До начала работ. Вид с ЮВ.



Рис. 68. Санкт-Петербург, Петроградский район, Пионерская ул., Гловская ул., Новолодожская ул. Дневная поверхность Шурфа 1. До начала работ. Вид с ЮВ.

| | | | | |
|--------------|--------------|--------------|--------------|--------------|
| Име. № подлп | Подп. и дата | Име. № дубл. | Взам. инв. № | Подп. и дата |
| | | | | |

| | | | | |
|----|------|----------|-------|------|
| | | | | |
| Ли | Изм. | № докум. | Подп. | Дата |

183/10/2018-ДС63-2022-ТО

Лист

100




Рис. 69. Санкт-Петербург, Петроградский район, Пионерская ул., Гдовская ул.,
Новоладожская ул. Шурф 1. Прирезка к ЮЗ. Вид с ЮВ.



Рис. 70. Санкт-Петербург, Петроградский район, Пионерская ул., Гдовская ул.,
Новоладожская ул. Шурф 1. Промежуточная зачистка 1. Вид с В.

| | | | | |
|--------------|--------------|--------------|--------------|--------------|
| Име. № подл. | Подп. и дата | Име. № дубл. | Взам. инв. № | Подп. и дата |
| | | | | |

| | | | | |
|----|------|----------|-------|------|
| Ли | Изм. | № докум. | Подп. | Дата |
| | | | | |

183/10/2018-ДС63-2022-ТО

Лист

101



Рис. 71. Санкт-Петербург, Петроградский район, Пионерская ул., Гдовская ул., Новоладожская ул. Шурф 1. Промежуточная зачистка 2. Вид с СВ.



Рис. 72. Санкт-Петербург, Петроградский район, Пионерская ул., Гдовская ул., Новоладожская ул. Шурф 1. Финальная зачистка. Вид с СВ.

| | | | | |
|--------------|--------------|--------------|--------------|--------------|
| Име. № подл. | Подп. и дата | Име. № дубл. | Взам. инв. № | Подп. и дата |
| | | | | |

| | | | | |
|----|------|----------|-------|------|
| Ли | Изм. | № докум. | Подп. | Дата |
| | | | | |




Рис. 73. Санкт-Петербург, Петроградский район, Пионерская ул., Гдовская ул., Новоладожская ул. Шурф 1. Общий вид СЗ стенки. Вид с В.



Рис. 74. Санкт-Петербург, Петроградский район, Пионерская ул., Гдовская ул., Новоладожская ул. Шурф 1. Финальная зачистка. СЗ стенка. 3 часть.

| | | | | |
|--------------|--------------|--------------|--------------|--------------|
| Име. № подл. | Подп. и дата | Име. № дубл. | Взам. инв. № | Подп. и дата |
| | | | | |

| | | | | |
|----|------|----------|-------|------|
| Ли | Изм. | № докум. | Подп. | Дата |
| | | | | |

183/10/2018-ДС63-2022-ТО

Лист

103




Рис. 75. Санкт-Петербург, Петроградский район, Пионерская ул., Гдовская ул., Новоладожская ул. Шурф 1. Финальная зачистка. С3 стенка. В часть.



Рис. 76. Санкт-Петербург, Петроградский район, Пионерская ул., Гдовская ул., Новоладожская ул. Шурф 1. Общий вид СВ стенки. Вид с ЮЗ.

| | |
|--------------|--------------|
| Име. № подл. | Подп. и дата |
| Име. № дубл. | Взам. инв. № |
| Име. № подл. | Подп. и дата |
| Име. № подл. | Подп. и дата |

| | | | | |
|----|------|----------|-------|------|
| Ли | Изм. | № докум. | Подп. | Дата |
| | | | | |

183/10/2018-ДС63-2022-ТО

Лист

104



Рис. 77. Санкт-Петербург, Петроградский район, Пионерская ул., Гдовская ул., Новолодожская ул. Шурф 1. Финальная зачистка. СВ стенка.



Рис. 78. Санкт-Петербург, Петроградский район, Пионерская ул., Гдовская ул., Новолодожская ул. Шурф 1. Общий вид ЮВ стенки. Вид с 3.

| | | | | |
|--------------|--------------|--------------|--------------|--------------|
| Име. № подл. | Подп. и дата | Име. № дубл. | Взам. инв. № | Подп. и дата |
| | | | | |
| | | | | |
| | | | | |
| | | | | |

| | | | | |
|----|------|----------|-------|------|
| | | | | |
| Ли | Изм. | № докум. | Подп. | Дата |



Рис. 79. Санкт-Петербург, Петроградский район, Пионерская ул., Гдовская ул., Новоладожская ул. Шурф 1. Финальная зачистка. ЮВ стенка. В часть.



Рис. 80. Санкт-Петербург, Петроградский район, Пионерская ул., Гдовская ул., Новоладожская ул. Шурф 1. Финальная зачистка. ЮВ стенка. 3 часть.

| | | | | |
|--------------|--------------|--------------|--------------|--------------|
| Име. № подл. | Подп. и дата | Име. № дубл. | Взам. инв. № | Подп. и дата |
| | | | | |

| | | | | |
|----|------|----------|-------|------|
| Ли | Изм. | № докум. | Подп. | Дата |
| | | | | |

183/10/2018-ДС63-2022-ТО

Лист

106



Рис. 81. Санкт-Петербург, Петроградский район, Пионерская ул., Гдовская ул., Новолодожская ул. Шурф 1. Общий вид ЮЗ стенки. Вид с СВ.



Рис. 82. Санкт-Петербург, Петроградский район, Пионерская ул., Гдовская ул., Новолодожская ул. Шурф 1. Финальная зачистка. ЮЗ стенка.

| | | | | |
|--------------|--------------|--------------|--------------|--------------|
| Име. № подл. | Подп. и дата | Име. № дубл. | Взам. инв. № | Подп. и дата |
| | | | | |

| | | | | |
|----|------|----------|-------|------|
| Ли | Изм. | № докум. | Подп. | Дата |
| | | | | |

183/10/2018-ДС63-2022-ТО

Лист

107



Рис. 83. Санкт-Петербург, Петроградский район, Пионерская ул., Гдовская ул., Новоладожская ул. Шурф 1. Объект 1. Уровень выявления. Вид с Ю.



Рис. 84. Санкт-Петербург, Петроградский район, Пионерская ул., Гдовская ул., Новоладожская ул. Шурф 1. Объект 1. Разрез по СВ стенке шурфа. Вид с ЮЗ.

| | | | | |
|--------------|--------------|--------------|--------------|--------------|
| Име. № подл. | Подп. и дата | Име. № дубл. | Взам. инв. № | Подп. и дата |
| | | | | |

| | | | | |
|----|------|----------|-------|------|
| Ли | Изм. | № докум. | Подп. | Дата |
| | | | | |

183/10/2018-ДС63-2022-ТО

Лист

108



Рис. 85. Санкт-Петербург, Петроградский район, Пионерская ул., Гдовская ул., Новолодожская ул. Шурф 1. Объект 1. Разрез по СВ стенке шурфа. Вид с ЮВ.



Рис. 86. Санкт-Петербург, Петроградский район, Пионерская ул., Гдовская ул., Новолодожская ул. Шурф 1. Объект 1. После выборки заполнения. Вид с Ю.

| | | | | |
|--------------|--------------|--------------|--------------|--------------|
| Име. № подл. | Подп. и дата | Име. № дубл. | Взам. инв. № | Подп. и дата |
| | | | | |

| | | | | |
|----|------|----------|-------|------|
| Ли | Изм. | № докум. | Подп. | Дата |
| | | | | |

183/10/2018-ДС63-2022-ТО

Лист

109




Рис. 87. Санкт-Петербург, Петроградский район, Пионерская ул., Гдовская ул., Новолодожская ул. Шурф 1. Объект 2. Уровень выявления. Вид с СВ.



Рис. 88. Санкт-Петербург, Петроградский район, Пионерская ул., Гдовская ул., Новолодожская ул. Шурф 1. Объект 2. Разрез 1-1'. Вид с СВ.

| | |
|--------------|--------------|
| Име. № подл. | Подп. и дата |
| Име. № дубл. | Взам. инв. № |
| Подп. и дата | Подп. и дата |

| | | | | |
|----|------|----------|-------|------|
| Ли | Изм. | № докум. | Подп. | Дата |
|----|------|----------|-------|------|

183/10/2018-ДС63-2022-ТО

Лист

110




Рис. 89. Санкт-Петербург, Петроградский район, Пионерская ул., Гловская ул., Новоладожская ул. Шурф 1. Объект 2. После выборки заполнения. Вид с СВ.



Рис. 90. Санкт-Петербург, Петроградский район, Пионерская ул., Гловская ул., Новоладожская ул. Шурф 1. Объект 3. Уровень выявления. Вид с СВ.

| | | | | |
|--------------|--------------|--------------|--------------|--------------|
| Име. № подл. | Подп. и дата | Име. № дубл. | Взам. инв. № | Подп. и дата |
| | | | | |
| | | | | |
| | | | | |

| | | | | |
|----|------|----------|-------|------|
| Ли | Изм. | № докум. | Подп. | Дата |
| | | | | |

183/10/2018-ДС63-2022-ТО

Лист

111



Рис. 91. Санкт-Петербург, Петроградский район, Пионерская ул., Гдовская ул., Новолодожская ул. Шурф 1. Объект 3. Разрез 2-2'. Вид с СВ.



Рис. 92. Санкт-Петербург, Петроградский район, Пионерская ул., Гдовская ул., Новолодожская ул. Шурф 1. Объект 3. Разрез по СВ стенке шурфа. Вид с СВ.

| | | | | |
|--------------|--------------|--------------|--------------|--------------|
| Име. № подл. | Подп. и дата | Име. № дубл. | Взам. инв. № | Подп. и дата |
| | | | | |

| | | | | |
|----|------|----------|-------|------|
| Ли | Изм. | № докум. | Подп. | Дата |
| | | | | |



Рис. 93. Санкт-Петербург, Петроградский район, Пионерская ул., Гдовская ул., Новолодожская ул. Шурф 1. Месторасположение Шурфа 1. После рекультивации. Вид с ЮВ.

| | | | | |
|--------------------------|--------------|--------------|--------------|--------------|
| Име. № подл. | Подп. и дата | Име. № дубл. | Взам. инв. № | Подп. и дата |
| | | | | |
| Ли | Изм. | № докум. | Подп. | Дата |
| | | | | |
| 183/10/2018-ДС63-2022-ТО | | | | Лист |
| | | | | 113 |

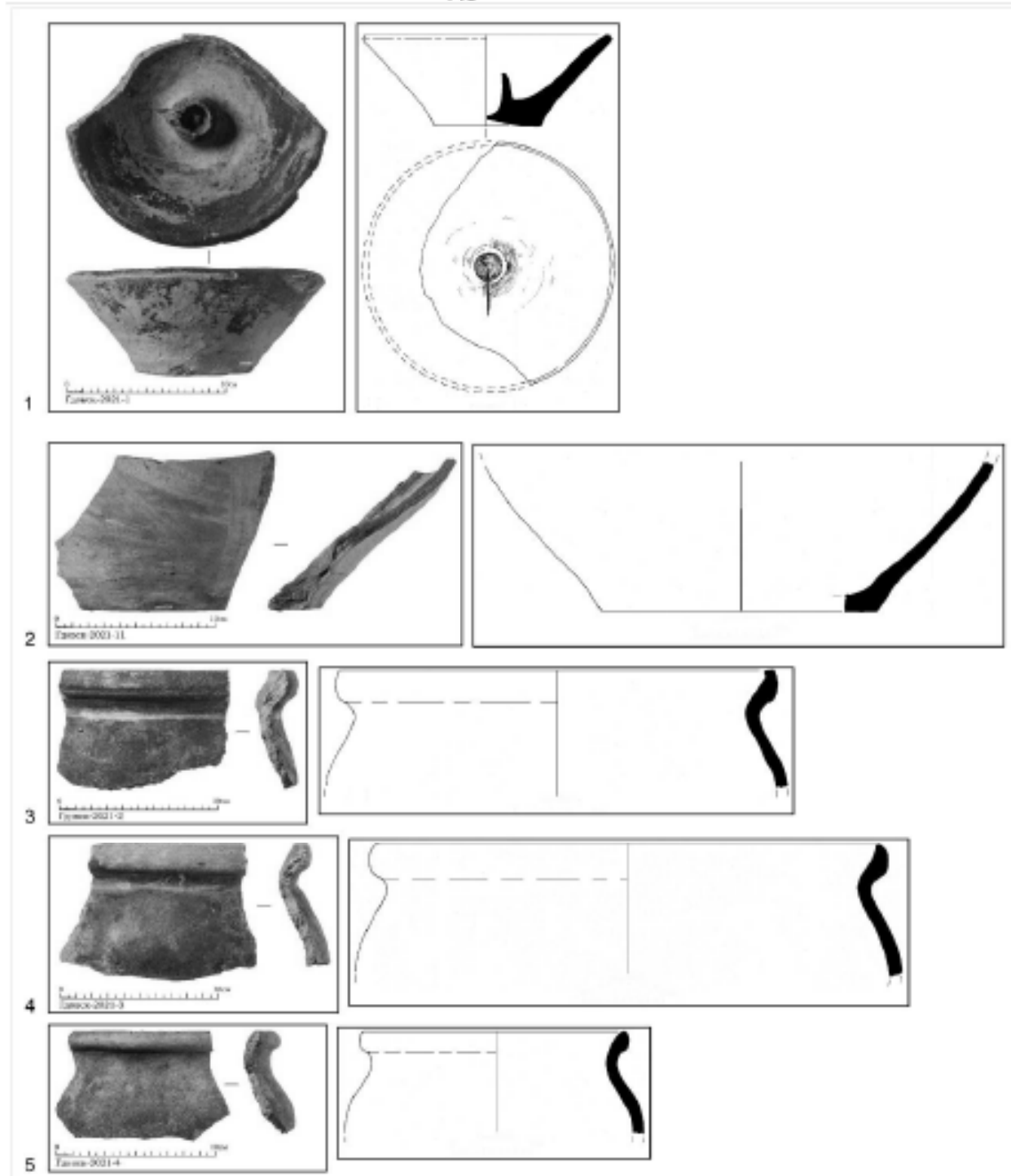


Рис. 94. Санкт-Петербург, Петроградский район, Пионерская ул., Гдовская ул., Новолadoжская ул. Шурф 1. Археологический материал. Заполнение Объекта 2: 1 – светильник плоский красноглиняный, фрагментированный; 2 – сосуда (корчаги ?) красножущегося с белым ангобом внутри и снаружи донца фр-г, 3-5 - горшков белоглиняных со следами нагара снаружи и внутри по краю венчика фр-ты.

Подп. и дата

Взам. инв. №

Инв. № дубл.

Подп. и дата

Инв. № подл.

| | | | | |
|----|------|----------|-------|------|
| Ли | Изм. | № докум. | Подп. | Дата |
| | | | | |

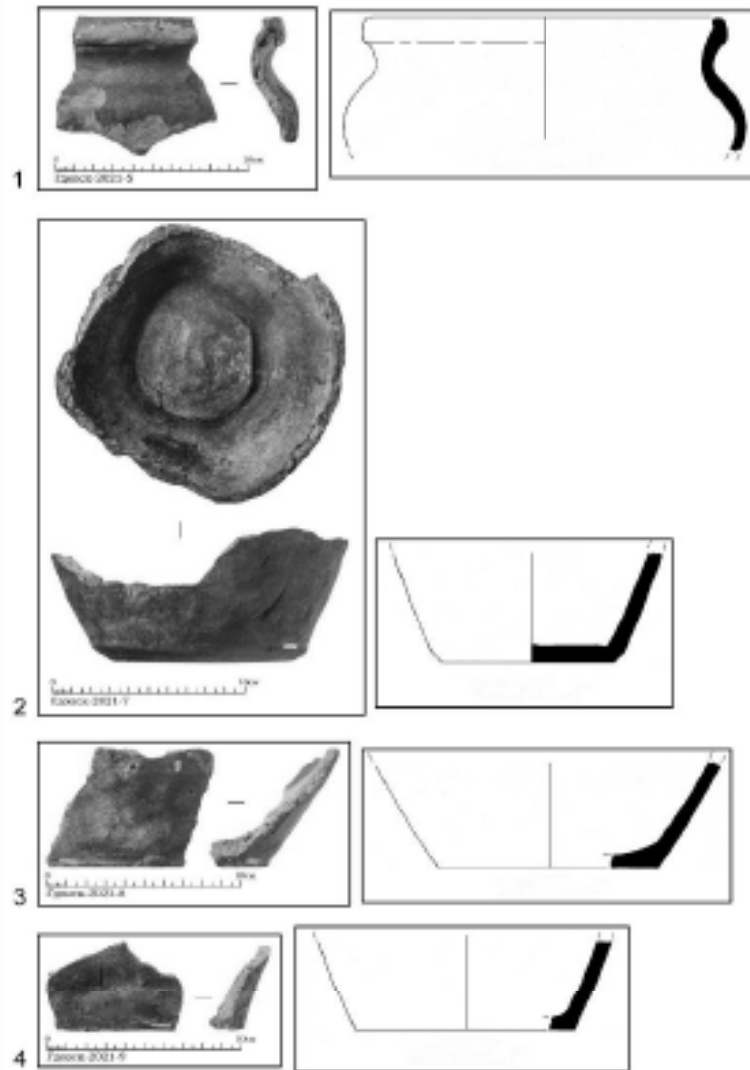


Рис. 95. Санкт-Петербург, Петроградский район, Пионерская ул., Гдовская ул., Новолодожская ул. Шурф 1. Археологический материал. Заполнение Объекта 2: 1 – горшка белоглиняного с серым (ангобом ?) со следами нагара снаружи и внутри венчика фр-г; 2 – сосуда белоглиняного со следами нагара снаружи и внутри донце; 3-4 - сосудов белоглиняных со следами нагара снаружи донцев фр-ты.

| | | | | |
|--------------|--------------|--------------|--------------|--------------|
| Име. № подлп | Подп. и дата | Име. № дубл. | Взам. инв. № | Подп. и дата |
| | | | | |

| | | | | |
|----|------|----------|-------|------|
| Ли | Изм. | № докум. | Подп. | Дата |
| | | | | |




Рис. 96. Санкт-Петербург, Петроградский район, Пионерская ул., Гдовская ул., Новолодожская ул. Шурф 1. Археологический материал. Заполнение Объекта 2: 1 – сосуда серожгущегося венчика фр-т; 2 – сосуда серожгущегося со следами нагара снаружи донца фр-т.

Подп. и дата

Взам. инв. №

Инв. № дубл.

Подп. и дата

Инв. № подл.

| | | | | |
|----|------|----------|-------|------|
| Ли | Изм. | № докум. | Подп. | Дата |
| | | | | |

183/10/2018-ДС63-2022-ТО

Лист

116




Рис. 97. Санкт-Петербург, Петроградский район, Пионерская ул., Гдовская ул., Новолadoжская ул. Шурф 1. Археологический материал. Заполнение Объекта 3: 1 – кувшина серолощеного венчика с линейным рельефным орнаментом фр-г, 2 – сосуда (банки / вазы ?) прозрачного голубоватого стекла венчика фр-г, 3 – обуви кожаной стелек фр-ты, 4 – обуви кожаной подметка с наборным каблуком, 5 – обуви кожаной стелька; 6 – обуви кожаной носка фр-г, 7 – обуви кожаной детали (боковой ?) фр-г, 8 – обуви кожаной деталь полукруглая фр-г.

Подп. и дата

Взам. инв. №

Инв. № дубл.

Подп. и дата

Инв. № подл.

| | | | | |
|----|------|----------|-------|------|
| Ли | Изм. | № докум. | Подп. | Дата |
| | | | | |

183/10/2018-ДС63-2022-ТО

Лист

117




Рис. 98. Санкт-Петербург, Петроградский район, Пионерская ул., Гдовская ул., Новолодожская ул. Шурф 1. Археологический материал. Заполнение Объекта 3: 1 – гвоздь железный кованый с квадратной шляпкой, прямоугольный в сечении; 2 – деталь изделия войлочного, темно-коричневого.

| | | | | |
|--------------|--------------|--------------|--------------|--------------|
| Име. № подл. | Подп. и дата | Име. № дубл. | Взам. инв. № | Подп. и дата |
| | | | | |

| | | | | |
|----|------|----------|-------|------|
| Ли | Изм. | № докум. | Подп. | Дата |
| | | | | |

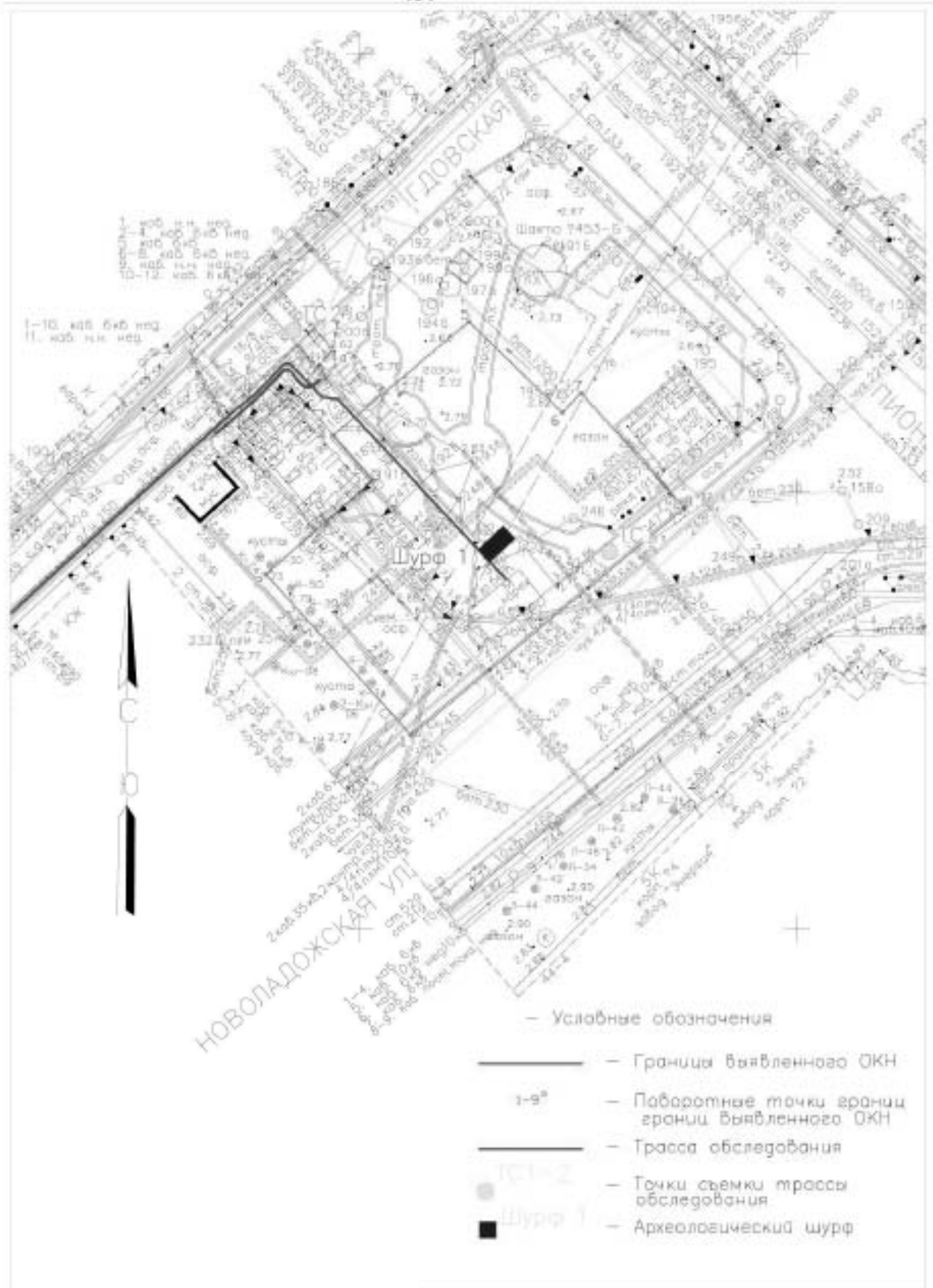


Рис. 99. Санкт-Петербург, Петроградский район, Пионерская ул., Гловская ул., Новолadoжская ул. Топографический план участка обследования с указанием мест заложения шурфов, точек съемки общих видов.

Подп. и дата

Взам. инв. №

Инв. № дубл.

Подп. и дата

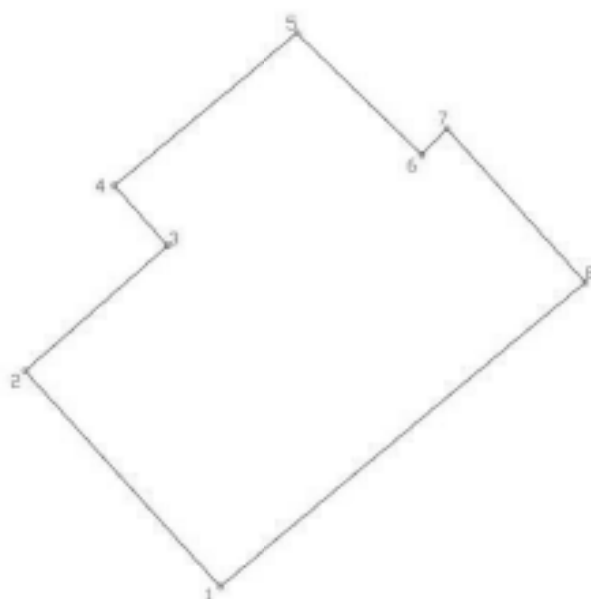
Инв. № подл.

Ли Изм. № докум. Подп. Дата

183/10/2018-ДС63-2022-ТО

Лист

119



Координаты поворотных точек выявленного ОАН:

| № точки | МСК 2004 Санкт-Петербург | | ПСМ 94 | |
|---------|--------------------------|-----------|--------------|--------------|
| | Х | У | Х | У |
| 1 | 97272.17 | 111455.58 | 99.963518919 | 16.278452665 |
| 2 | 97290.50 | 111430.29 | 99.96280486 | 16.278156306 |
| 3 | 97381.20 | 111471.45 | 99.963088445 | 16.278374656 |
| 4 | 97388.42 | 111486.91 | 99.96312886 | 16.278289388 |
| 5 | 97339.45 | 111462.58 | 99.963243027 | 16.278579367 |
| 6 | 97389.05 | 111473.23 | 99.963148383 | 16.278766938 |
| 7 | 97411.28 | 111479.39 | 99.963184238 | 16.27883177 |
| 8 | 97298.16 | 111487.39 | 99.963281037 | 16.278614024 |

— Условные обозначения

— Границы выявленного ОАН

— Поворотные точки границ выявленного ОАН

Рис. 100. Санкт-Петербург, Петроградский район, Пионерская ул., Гдовская ул., Новолодожская ул. Схема выявленного ОАН с указанием поворотных точек

Подп. и дата

Взам. инв. №

Име. № дубл.

Подп. и дата

Име. № подл.

| | | | | |
|----|------|----------|-------|------|
| Ли | Изм. | № докум. | Подп. | Дата |
| | | | | |

183/10/2018-ДС63-2022-ТО

Лист

120

ПРИЛОЖЕНИЕ А. КОПИЯ ОТКРЫТОГО ЛИСТА



Министерство культуры Российской Федерации

ОТКРЫТЫЙ ЛИСТ

№ 2386-2021

Настоящий открытый лист выдан:

Полякову Андрею Владимировичу

паспорт 4005 № 151425
(серия номер паспорта)

на право проведения археологических полевых работ
на территории Выборгского, Калининского, Кировского, Колпинского,
Красносельского, Курортного, Петродворцового, Петродворцового, Приморского,
Пушкинского и Фрунзенского районов г. Санкт-Петербурга.

На основании открытого листа

Поляков Андрей Владимирович
(Ф.И.О.)

имеет право производить следующие археологические полевые работы:
археологические разведки с осуществлением локальных земляных работ на указанной
территории в целях выявления объектов археологического наследия, уточнения сведений
о них и планирования мероприятий по обеспечению их сохранности.

Передоверие права на проведение археологических полевых работ по данному открытому
листу другому лицу запрещается.

Срок действия открытого листа: с 10 сентября 2021 г. по 31 декабря 2021 г.

Дата принятия решения о предоставлении открытого листа: 10 сентября 2021 г.



Первый заместитель Министра
(подпись)

С.Г.Обрывалин
(Ф.И.О.)
МП

Дата 10 сентября 2021 г.

020005

ПРИЛОЖЕНИЕ Б. КОПИЯ ПИСЬМА КГИОП

**ПРАВИТЕЛЬСТВО САНКТ-ПЕТЕРБУРГА
КОМИТЕТ ПО ГОСУДАРСТВЕННОМУ
КОНТРОЛЮ, ИСПОЛЬЗОВАНИЮ
И ОХРАНЕ ПАМЯТНИКОВ ИСТОРИИ
И КУЛЬТУРЫ
(КГИОП)**

пл. Ломоносова, д. 1, Санкт-Петербург, 191023
Тел: (812) 315-43-03, (812) 571-64-31, Факс: (812) 710-42-49
E-mail: kgiop@gov.spb.ru
<http://www.gov.spb.ru>, <http://kgiop.ru>

**АО «Энергосервисная компания
Ленэнерго»**

demidchik.an@lenserv.ru

№ _____

№01-25-5070/21-0-1 от 06.04.2021
Вх. № 01-25-5070 от 09.03.2021

На Ваше обращение по вопросу рассмотрения плана работ по прокладке КЛ 0,4 кВ по адресу: Санкт-Петербург, Пионерская ул., Гдовская ул., Новолодожская ул., КГИОП сообщает следующее.

Согласно Закону Санкт-Петербурга от 19.01.2009 № 820-7 «О границах объединенных зон охраны объектов культурного наследия, расположенных на территории Санкт-Петербурга, режимах использования земель и требованиях к градостроительным регламентам в границах указанных зон» (ред. 01.02.2021) территория работ расположена в границах единой зоны регулирования застройки и хозяйственной деятельности ОЗРЗ-2(07)01, а также в границах территории предварительных археологических разведок ЗА 2.

Предполагаемые работы режиму ОЗРЗ-2(07)01 не противоречат.

Согласно пункту 3.2 приложения № 1 к Режимам Закона Санкт-Петербурга от 19.01.2009 № 820-7 для ЗА 2 – работы, связанные с углублением в грунт более 0,5 м (в том числе новое строительство, реконструкция и капитальный ремонт, прокладка и ремонт инженерных (дренажных) коммуникаций и сооружений, предполагающие выемку грунта инженерные изыскания, благоустройство территории) производятся только при условии проведения предварительных археологических разведок, обеспечивающих выявление объектов археологического наследия на территории производства работ. Решение об отсутствии необходимости проведения предварительных археологических разведок в ЗА 2 принимается в соответствии с заключением государственного органа охраны объектов культурного наследия.


Учитывая тот факт, что данных о проводимых ранее археологических исследованиях на территории предполагаемых работ в КГИОП не поступало, необходимо провести до

-2-

получения разрешения на строительство предварительные научно-исследовательские археологические полевые работы (археологическую разведку).

Учитывая положения статьи 30 Федерального закона от 25.06.2002 № 73-ФЗ «Об объектах культурного наследия (памятниках истории и культуры) народов Российской Федерации» (далее – Закон №73-ФЗ), а также в силу пункта 11.3 постановления Правительства Российской Федерации от 15.07.2009 №569 «Об утверждении Положения о государственной историко-культурной экспертизе», результаты проведения научно-исследовательских археологических изысканий должны быть представлены в КГИОП до получения разрешения на проведение работ в виде акта государственной историко-культурной экспертизы, проведенной в целях определения наличия или отсутствия объектов археологического наследия, включенных в реестр, и выявленных объектов археологического наследия, для подтверждения выполнения специальных требований Закона №73-ФЗ, а также специальных ограничений установленных для территории предварительных археологических разведок За Закона Санкт-Петербурга от 19.01.2009 № 820-7.

**Начальник Управления
сохранения исторической среды**



Е.А. Козырева

ПРИЛОЖЕНИЕ В. ОПИСЬ НАХОДОК

| № п/п | Шифр | Наименование | Материал | Параметры (в см) | Кол-во | Шурф | Слой | Примечание | Сохранность | наличие |
|-------|---------------|---|----------|----------------------------------|--------|------|--------------------|-----------------------------------|-------------|---------|
| 1 | Гдовск-2021-1 | сметанные плоский красноглиняный, фрагментарноглиняный | керамика | Дном=14,8; Дром=7; выс=5,8 | 1 | 1 | слой 1, заполнение | | хр. целой | есть |
| 2 | Гдовск-2021-2 | горшка белоглиняного со следыми пожара снаружи и внутри по краю выгнана фр-т | керамика | Д=28 | 1 | 1 | слой 1, заполнение | часть клейма - (хорова / линия ?) | фр-т | есть |
| 3 | Гдовск-2021-3 | горшка белоглиняного со следыми пожара снаружи и внутри по краю выгнана фр-т | керамика | Д=33 | 1 | 1 | слой 1, заполнение | | фр-т | есть |
| 4 | Гдовск-2021-4 | горшка белоглиняного со следыми пожара снаружи и внутри по краю выгнана фр-т | керамика | Д=16 | 1 | 1 | слой 1, заполнение | | фр-т | есть |
| 5 | Гдовск-2021-5 | горшка белоглиняного с серым (лазбом ?) со следыми пожара снаружи и внутри выгнана фр-т | керамика | Д=20 | 1 | 1 | слой 1, заполнение | | фр-т | есть |

| № п/п | Шифр | Наименование | Материал | Параметры (в см) | Кол-во | Шурф | Слой | Примечание | Сохранность | наличие |
|-------|----------------|---|----------|------------------|--------|------|-------------------|-----------------------------|-------------|-----------|
| 6 | Гдовск-2021-6 | сосуда серокожухового цвета фр-т | керамика | Д=18 | 1 | 1 | слой 1, заполнено | | фр-т | есть |
| 7 | Гдовск-2021-7 | сосуда белоглиняного со слюдяной глазурью снаружи и внутри донца | керамика | Д=8,5 | 1 | 1 | слой 1, заполнено | | фр-т | есть |
| 8 | Гдовск-2021-8 | сосуда белоглиняного со слюдяной глазурью снаружи донца фр-т | керамика | Д=12 | 1 | 1 | слой 1, заполнено | малый фр-т, микроформативен | фр-т | исключено |
| 9 | Гдовск-2021-9 | сосуда белоглиняного со слюдяной глазурью снаружи донца фр-т | керамика | Д=13 | 1 | 1 | слой 1, заполнено | малый фр-т, микроформативен | фр-т | исключено |
| 10 | Гдовск-2021-10 | сосуда серокожухового со слюдяной глазурью снаружи донца фр-т | керамика | Д=15 | 1 | 1 | слой 1, заполнено | сложен из 3-х фр-тов | фр-т | исключено |
| 11 | Гдовск-2021-11 | сосуда (корични ?) краснокожухового с белым лаком внутри и снаружи донца фр-т | керамика | Д=22 | 1 | 1 | слой 1, заполнено | | фр-т | исключено |
| 12 | Гдовск-2021-12 | сосуда (корични ?) серокожухового со слюдяной глазурью | керамика | Д=24 | 11 | 1 | слой 1, заполнено | | фр-т | исключено |

| № п/п | Шифр | Наименование | Материал | Параметры (в см) | Кол-во | Шурф | Слой | Примечание | Сохранность | наличие |
|-------|----------------|---|-----------|--------------------------------------|--------|------|-------------------|-------------------------------------|-------------|-----------|
| | | внутри придонной части и стенок фр-ты | | | | | | | | |
| 13 | Гдовск-2021-13 | сосуда округлоцилиндрической со следыми выгара снаружи стенок фр-ты | кароленка | Д=26 | 7 | 1 | слой 1, заполнено | вероятно, от сосуда №10, не садится | фр-т | исключено |
| 14 | Гдовск-2021-14 | сосудов безосновных со следыми выгара снаружи стенок фр-ты | кароленка | от 3,5+ x 5+ x 0,5 до 8+ x 11+ x 0,7 | 3 | 1 | слой 1, заполнено | | фр-т | исключено |
| 15 | Гдовск-2021-15 | обуви кожаной сталеи фр-ты | кожа | ди- от 15+ до 19+ | 3 | 1 | слой 2, заполнено | следы отстрочки | фр-т | исключено |
| 16 | Гдовск-2021-16 | обуви кожаной подметка с наборными каблуком | кожа | ди-22+ | 1 | 1 | слой 2, заполнено | внутри гвоздики железные | фр-т | исключено |
| 17 | Гдовск-2021-17 | обуви кожаной сталеи | кожа | ди-24,5 | 1 | 1 | слой 2, заполнено | следы отстрочки | фр-т | исключено |
| 18 | Гдовск-2021-18 | обуви кожаной носка фр-т | кожа | 20 x 11,5 | 1 | 1 | слой 2, заполнено | следы отстрочки | фр-т | исключено |
| 19 | Гдовск-2021- | обуви кожаной детали (боковой ?) | кожа | ди-14,5 | 1 | 1 | слой 2, заполнено | следы отстрочки | фр-т | исключено |

| № п/п | Шифр | Наименование | Материал | Параметры (в см) | Кол-во | Шурф | Слой | Примечание | Сохранность | наличие |
|-------|----------------|---|----------|------------------|--------|------|----------------------|------------------------|-------------|-----------|
| | 19 | фр-т | | | | | | | | |
| 20 | Гдовск-2021-20 | обуви кожаной деталь полукруглая фр-т | кожа | 7,5 x 3 | 1 | 1 | слой 2, заполнено | следы отстрочки | фр-т | исключено |
| 21 | Гдовск-2021-21 | кувшина серооливяного выглаза с линейным рельефом орнаментом фр-т | керамика | Д=13 | 1 | 1 | слой 2, заполнено | | фр-т | есть |
| 22 | Гдовск-2021-22 | сосуд (банки / вазы ?) прозрачного голубоватого стекла выглаза фр-т | керамика | Д=10 | 1 | 1 | слой 2, заполнено | прикреплено | фр-т | есть |
| 23 | Гдовск-2021-23 | гвоздь железный кованый с квадратной шапкой, прямоугольный в сечении. Концы обломки | металл | дл=8+ | 1 | 1 | слой 2, заполнено | сильно корродирован | фр-т | исключено |
| 24 | Гдовск-2021-24 | деталь издании войлочного, тельно- коричневого | войлок | | 1 | 1 | слой 2, заполнено | | фр-т | исключено |
| | | Итого: | | | 44 | ед. | | | | |
| | | Оставлено на хранение: | | | | ед. | | | | |

Приложение 4

**Схема расположения земельного участка на кадастровой карте
территории**

Схема земельного участка при прокладке КЛ 0,4 кВ по адресу: Санкт-Петербург, Пионерская ул., Гдовская ул.,
Новоладожская ул. на публичной кадастровой карте РФ



| N | X | Y |
|----|-------------|-------------|
| 1 | 111424.9151 | 97388.40301 |
| 2 | 111425.7188 | 97387.42822 |
| 3 | 111427.3557 | 97388.38095 |
| 4 | 111427.065 | 97390.57383 |
| 5 | 111417.7661 | 97400.96677 |
| 6 | 111403.2929 | 97413.20176 |
| 7 | 111397.6999 | 97417.4281 |
| 8 | 111396.1565 | 97418.04012 |
| 9 | 111389.2215 | 97424.60159 |
| 10 | 111383.4281 | 97430.49091 |
| 11 | 111367.9803 | 97431.14921 |
| 12 | 111365.5261 | 97433.53413 |
| 13 | 111361.3807 | 97441.65202 |
| 14 | 111335.2497 | 97438.76861 |
| 15 | 111319.2792 | 97437.21033 |
| 16 | 111318.9646 | 97436.82049 |
| 17 | 111322.1082 | 97425.66158 |
| 18 | 111322.0668 | 97425.26948 |
| 19 | 111319.6244 | 97424.38444 |
| 20 | 111406.4485 | 97281.69946 |
| 21 | 111406.1908 | 97281.95228 |
| 22 | 111405.7087 | 97282.0056 |
| 23 | 111403.3804 | 97279.86117 |
| 24 | 111402.278 | 97277.91131 |
| 25 | 111386.5762 | 97263.50048 |
| 26 | 111386.3051 | 97263.53237 |
| 27 | 111381.6876 | 97269.3225 |
| 28 | 111377.9903 | 97275.16036 |
| 29 | 111376.5929 | 97276.83437 |
| 30 | 111365.0547 | 97296.12121 |
| 31 | 111356.5352 | 97311.89698 |
| 32 | 111347.0772 | 97326.04879 |
| 33 | 111346.6487 | 97326.82145 |
| 34 | 111345.4261 | 97327.18795 |
| 35 | 111340.8086 | 97323.35285 |
| 36 | 111330.3485 | 97314.56062 |
| 37 | 111329.0309 | 97314.40421 |
| 38 | 111279.6916 | 97272.90992 |
| 39 | 111279.6566 | 97271.79557 |
| 40 | 111282.0444 | 97268.61856 |

Приложение 5

**Копия письма ООО «ЦИИВС» № 78-10-2533 от 14.02.2022 г. с
обоснованием отсутствия градостроительного плана
земельного участка**



ООО «ЦИИВС»

Тел: (812)2926878
Тел: (499)3713778
email: info@civvs.ru

ИНН 7802284381
КПП 780201001
ОГРН 1157847099189
БИК 044525999
Лицензия МК РФ №05055
194362, г. Санкт-Петербург, п. Парголово, пер.
Михайловка, ул. Лыжника, д. 52, литера А, корп. 2, пом.
1-Н

Заместителю директора
ФГБУН ИИМК РАН
Соловьевой Н.Ф.
191186, Санкт-Петербург,
Дворцовая наб, д. 18, лит. А

Исходящий №78-10-2533 от 14.02.2022 г.

Уважаемая Наталья Федоровна!

В целях проведения научно-исследовательского археологического обследования с целью проведения государственной историко-культурной экспертизы земельного участка в границах участка проектирования и разработки проекта планировки и проекта межевания территории линейного объекта – земельного участка по прокладке КЛ 0,4 кВ по адресу: Санкт-Петербург, Пионерская ул., Гдовская ул., Новоладожская ул., сообщаем следующее:

1. Территория будущей застройки предназначена для разработки проекта планировки и проекта межевания территории линейного объекта – земельного участка по прокладке КЛ 0,4 кВ по адресу: Санкт-Петербург, Пионерская ул., Гдовская ул., Новоладожская ул. (п. 10.1 ст. 1 «Градостроительный кодекс Российской Федерации» от 29.12.2004 №190-ФЗ);
2. В соответствии с ч. 5, п. 3 ст. 41 Градостроительного кодекса Российской Федерации для линейных объектов подготовка документации по планировке территории в целях размещения объекта капитального строительства является обязательной (за исключением случая, если размещение линейного объекта планируется осуществлять на землях или земельных участках, находящихся в государственной или муниципальной собственности, и для размещения такого линейного объекта не требуются предоставление земельных участков, находящихся в государственной или муниципальной собственности, и установление сервитутов). В соответствии с п. 4 ст. 41 Градостроительного кодекса Российской Федерации видами документации по планировке территории являются проект планировки территории и проект межевания территории, градостроительный план земельного участка не является документацией по планировке территории и не разрабатывается.

Координатор проектов



Воронцова В.Н.

Приложение 9

Сведения об экспертах

Сведения об экспертах:

| | |
|---------------------------------|--|
| Фамилия, имя, отчество | Городилов Андрей Юрьевич |
| Образование | высшее |
| Специальность | история, археология |
| Ученая степень (звание) | - |
| Стаж работы | 16 лет |
| Место работы и должность | н.с. ИИМК РАН |
| Реквизиты аттестации | Государственный эксперт по проведению историко-культурной экспертизы (приказ Министерства культуры Российской Федерации № 219 от 27.02.2019 г. «Об утверждении статуса аттестованного эксперта по проведению государственной историко-культурной экспертизы» (п. 34)) Объекты экспертизы: <ul style="list-style-type: none"> - выявленные объекты культурного наследия в целях обоснования целесообразности включения данных объектов в реестр; - документы, обосновывающие включение объектов культурного наследия в реестр. |
| Фамилия, имя, отчество | Лазаретов Игорь Павлович |
| Образование | высшее |
| Специальность | история |
| Ученая степень (звание) | кандидат исторических наук |
| Стаж работы | - 34 года |
| Место работы и должность | ст.н.с. ИИМК РАН |
| Реквизиты аттестации | Государственный эксперт по проведению историко-культурной экспертизы (приказ Министерства культуры Российской Федерации № 1537 от 17.09.2021 г. «Об утверждении статуса аттестованного эксперта по проведению государственной историко-культурной экспертизы» (п. 13)) Объекты экспертизы: <ul style="list-style-type: none"> - выявленные объекты культурного наследия в целях обоснования целесообразности включения данных объектов в реестр; - документы, обосновывающие включение объектов культурного наследия в реестр; - документы, обосновывающие исключение объектов культурного наследия из реестра; |

| | |
|---------------------------------|---|
| | <ul style="list-style-type: none"> - земли, подлежащие воздействию земляных, строительных, мелиоративных, хозяйственных работ, предусмотренных статьей 25 Лесного кодекса Российской Федерации работ по использованию лесов (за исключением работ, указанных в пунктах 3, 4 и 7 части 1 статьи 25 Лесного кодекса Российской Федерации) и иных работ, в случае, если орган охраны объектов культурного наследия не имеет данных об отсутствии на указанных землях объектов культурного наследия, включенных в реестр, выявленных объектов культурного наследия либо объектов, обладающих признаками объекта культурного наследия; - документация, за исключением научных отчетов о выполненных археологических полевых работах, содержащая результаты исследований, в соответствии с которыми определяется наличие или отсутствие объектов, обладающих признаками объекта культурного наследия, на земельных участках, подлежащих воздействию земляных, строительных, мелиоративных, хозяйственных работ, работ по использованию лесов и иных работ; - документация или разделы документации, обосновывающие меры по обеспечению сохранности объекта культурного наследия, включенного в реестр, выявленного объекта культурного наследия либо объекта, обладающего признаками объекта культурного наследия, при проведении земляных, мелиоративных, хозяйственных работ, указанных в настоящей статье работ по использованию лесов и иных работ в границах территории объекта культурного наследия либо на земельном участке, непосредственно связанном с земельным участком в границах территории объекта культурного наследия |
| Фамилия, имя, отчество | Поляков Андрей Владимирович |
| Образование | высшее |
| Специальность | история |
| Ученая степень (звание) | доктор исторических наук |
| Стаж работы | 20 лет |
| Место работы и должность | ст.н.с. ИИМК РАН, и.о. директора ИИМК РАН |
| Реквизиты аттестации | Государственный эксперт по проведению историко-культурной экспертизы (приказ Министерства культуры Российской Федерации № 1668 от 11.10.2021 г. «Об утверждении статуса аттестованного эксперта по проведению |

государственной историко-культурной
экспертизы» (п. 23))

Объекты экспертизы:

- выявленные объекты культурного наследия в целях обоснования целесообразности включения данных объектов в реестр;
- документы, обосновывающие включение объектов культурного наследия в реестр;
- документы, обосновывающие исключение объектов культурного наследия из реестра;
- земли, подлежащие воздействию земляных, строительных, мелиоративных, хозяйственных работ, предусмотренных статьей 25 Лесного кодекса Российской Федерации работ по использованию лесов (за исключением работ, указанных в пунктах 3, 4 и 7 части 1 статьи 25 Лесного кодекса Российской Федерации) и иных работ, в случае, если указанные земли расположены в границах территорий, утвержденных в соответствии с пунктом 34.2 пункта 1 статьи 9 Федерального закона;
- документация или разделы документации, обосновывающие меры по обеспечению сохранности объекта культурного наследия, включенного в реестр, выявленного объекта культурного наследия либо объекта, обладающего признаками объекта культурного наследия, при проведении земляных, мелиоративных, хозяйственных работ, указанных в настоящей статье работ, указанных в статье 30 Федерального закона работ по использованию лесов и иных работ в границах территории объекта культурного наследия либо на земельном участке, непосредственно связанном с земельным участком в границах территории объекта культурного наследия;
- документация, за исключением научных отчетов о выполненных археологических полевых работах, содержащая результаты исследований, в соответствии с которыми определяется наличие или отсутствие объектов, обладающих признаками объекта культурного наследия, на земельных участках, подлежащих воздействию земляных, строительных, мелиоративных, хозяйственных

| | |
|---------------------------------|--|
| | работ, указанных в статье 30 Федерального закона работ по использованию лесов и иных работ; |
| Фамилия, имя, отчество | Субботин Андрей Викторович |
| Образование | высшее |
| Специальность | история |
| Ученая степень (звание) | кандидат исторических наук |
| Стаж работы | 45 лет |
| Место работы и должность | ст.н.с. ИИМК РАН |
| Реквизиты аттестации | <p>Государственный эксперт по проведению историко-культурной экспертизы (приказ Министерства культуры Российской Федерации № 1668 от 11.10.2021 г. «Об утверждении статуса аттестованного эксперта по проведению государственной историко-культурной экспертизы» (п. 2б))</p> <p>Объекты экспертизы:</p> <ul style="list-style-type: none"> - выявленные объекты культурного наследия в целях обоснования целесообразности включения данных объектов в реестр; - документы, обосновывающие включение объектов культурного наследия в реестр; - документы, обосновывающие исключение объектов культурного наследия из реестра; - земли, подлежащие воздействию земляных, строительных, мелиоративных, хозяйственных работ, предусмотренных статьей 25 Лесного кодекса Российской Федерации работ по использованию лесов (за исключением работ, указанных в пунктах 3, 4 и 7 части 1 статьи 25 Лесного кодекса Российской Федерации) и иных работ, в случае, если указанные земли расположены в границах территорий, утвержденных в соответствии с пунктом 34.2 пункта 1 статьи 9 Федерального закона; - документация или разделы документации, обосновывающие меры по обеспечению сохранности объекта культурного наследия, включенного в реестр, выявленного объекта культурного наследия либо объекта, обладающего признаками объекта культурного наследия, при проведении земляных, мелиоративных, хозяйственных работ, указанных в настоящей статье работ, указанных в статье 30 Федерального |

| | |
|---------------------------------|--|
| | <p>закона работ по использованию лесов и иных работ в границах территории объекта культурного наследия либо на земельном участке, непосредственно связанном с земельным участком в границах территории объекта культурного наследия;</p> <p>- документация, за исключением научных отчетов о выполненных археологических полевых работах, содержащая результаты исследований, в соответствии с которыми определяется наличие или отсутствие объектов, обладающих признаками объекта культурного наследия, на земельных участках, подлежащих воздействию земляных, строительных, мелиоративных, хозяйственных работ, указанных в статье 30 Федерального закона работ по использованию лесов и иных работ</p> |
| Фамилия, имя, отчество | Тарасов Алексей Юрьевич |
| Образование | высшее |
| Специальность | история, археология |
| Ученая степень (звание) | кандидат исторических наук |
| Стаж работы | - 20 лет |
| Место работы и должность | н.с. ИИМК РАН |
| Реквизиты аттестации | <p>Государственный эксперт по проведению историко-культурной экспертизы (приказ Министерства культуры Российской Федерации № 997 от 17.07.2019 г. «Об утверждении статуса аттестованного эксперта по проведению государственной историко-культурной экспертизы» (п. 29))</p> <p>Объекты экспертизы:</p> <ul style="list-style-type: none"> - выявленные объекты культурного наследия в целях обоснования целесообразности включения данных объектов в реестр; - земли, подлежащие воздействию земляных, строительных, мелиоративных, хозяйственных работ, предусмотренных статьей 25 Лесного кодекса Российской Федерации работ по использованию лесов (за исключением работ, указанных в пунктах 3, 4 и 7 части 1 статьи 25 Лесного кодекса Российской Федерации) и иных работ, в случае, если указанные земли расположены в границах территорий, утвержденных в соответствии с пунктом 34.2 статьи 9 Федерального закона № 73-ФЗ; |

| | |
|--|---|
| | <ul style="list-style-type: none">- документы, обосновывающие включение объектов культурного наследия в реестр;- документы, обосновывающие исключение объектов культурного наследия из реестра;- документация, за исключением научных отчетов о выполненных археологических полевых работах, содержащая результаты исследований, в соответствии с которыми определяется наличие или отсутствие объектов, обладающих признаками объекта культурного наследия, на земельных участках, подлежащих воздействию земляных, строительных, мелиоративных, хозяйственных работ, указанных в статье 30 Федерального закона N2 73-ФЗ работ по использованию лесов и иных работ;- документация или разделы документации, обосновывающие меры по обеспечению сохранности объекта культурного наследия, включенного в реестр, выявленного объекта культурного наследия либо объекта, обладающего признаками объекта культурного наследия, при проведении земляных, мелиоративных, хозяйственных работ, указанных в настоящей статье работ по использованию лесов и иных работ в границах территории объекта культурного наследия либо на земельном участке, непосредственно связанном с земельным участком в границах территории объекта культурного наследия. |
|--|---|

Приложение 10

**Выдержки из приказа № 997 от 17.07.2019 г.
«Об утверждении статуса аттестованного эксперта по
проведению государственной историко-культурной
экспертизы»**



МИНИСТЕРСТВО КУЛЬТУРЫ
РОССИЙСКОЙ ФЕДЕРАЦИИ

ПРИКАЗ

17 июля 2019

Москва

№ 337

Об аттестации экспертов по проведению государственной историко-культурной экспертизы

В соответствии с Федеральным законом от 25 июня 2002 г. № 73-ФЗ «Об объектах культурного наследия (памятниках истории и культуры) народов Российской Федерации», с пунктом 9 Положения о государственной историко-культурной экспертизе, утвержденного постановлением Правительства Российской Федерации от 15 июля 2009 г. № 569, Положением о порядке аттестации экспертов по проведению государственной историко-культурной экспертизы, утвержденным приказом Минкультуры России от 26 августа 2010 г. № 563 (в редакции приказа Минкультуры России от 17 октября 2011 г. № 1003), руководствуясь Положением об аттестационной комиссии Минкультуры России, утвержденным приказом Минкультуры России от 29 декабря 2011 г. № 1276, протоколом заседания аттестационной комиссии Минкультуры России от 25 июня 2019 г., п р и к а з ы в а ю:

1. Аттестовать экспертов по проведению государственной историко-культурной экспертизы согласно приложению к настоящему приказу.

2. Департаменту государственной охраны культурного наследия (Р.А.Рыбало) обеспечить размещение информации об аттестованных экспертах на официальном сайте Минкультуры России в сети Интернет.

3. Контроль за исполнением настоящего приказа оставляю за собой.

Заместитель Министра



С.Г.Обрывалин

Приложение

Утверждено приказом
Министерства культуры
Российской Федерации

от «11» июля 2019 г. № 997

Аттестованные эксперты по проведению
государственной историко-культурной экспертизы

| № п/п | Фамилия, имя, отчество соискателя | Объекты экспертизы |
|-------|---|---|
| 1. | Авксентьева Ольга Николаевна | <ul style="list-style-type: none"> - выявленные объекты культурного наследия в целях обоснования целесообразности включения данных объектов в реестр; - документы, обосновывающие включение объектов культурного наследия в реестр; - документы, обосновывающие изменение категории историко-культурного значения объекта культурного наследия; - проекты зон охраны объекта культурного наследия; - проектная документация на проведение работ по сохранению объектов культурного наследия; - документация или разделы документации, обосновывающие меры по обеспечению сохранности объекта культурного наследия, включенного в реестр, выявленного объекта культурного наследия либо объекта, обладающего признаками объекта культурного наследия, при проведении земляных, мелиоративных, хозяйственных работ, указанных в статье 30 Федерального закона от 25.06.2002 № 73-ФЗ «Об объектах культурного наследия (памятниках истории и культуры) народов Российской Федерации» (далее – Федеральный закон № 73-ФЗ) работ по использованию лесов и иных работ в границах территории объекта культурного наследия либо на земельном участке, |

| | | |
|-----|----------------------------|--|
| | | земельным участком в границах территории объекта культурного наследия. |
| 28. | Старцева Татьяна Сергеевна | <ul style="list-style-type: none"> - выявленные объекты культурного наследия в целях обоснования целесообразности включения данных объектов в реестр; - документы, обосновывающие включение объектов культурного наследия в реестр; - документы, обосновывающие исключение объектов культурного наследия из реестра; - документы, обосновывающие изменение категории историко-культурного значения объекта культурного наследия; - документы, обосновывающие отнесение объекта культурного наследия к историко-культурным заповедникам, особо ценным объектам культурного наследия народов Российской Федерации либо объектам всемирного культурного и природного наследия; - проектная документация на проведение работ по сохранению объектов культурного наследия; - документация или разделы документации, обосновывающие меры по обеспечению сохранности объекта культурного наследия, включенного в реестр, выявленного объекта культурного наследия либо объекта, обладающего признаками объекта культурного наследия, при проведении земляных, мелиоративных, хозяйственных работ, указанных в статье 30 Федерального закона № 73-ФЗ работ по использованию лесов и иных работ в границах территории объекта культурного наследия либо на земельном участке, непосредственно связанном с земельным участком в границах территории объекта культурного наследия. |
| 29. | Тарасов Алексей Юрьевич | <ul style="list-style-type: none"> - выявленные объекты культурного наследия в целях обоснования целесообразности включения данных объектов в реестр; - земли, подлежащие воздействию земляных, строительных, мелиоративных, хозяйственных работ, предусмотренных статьей 25 Лесного кодекса Российской Федерации работ по использованию лесов (за исключением работ, указанных в пунктах 3, 4 и 7 части 1 статьи 25 Лесного кодекса Российской Федерации) и иных |

| | | |
|-----|---------------------------------|--|
| | | <p>работ, в случае, если указанные земли расположены в границах территорий, утвержденных в соответствии с пунктом 34.2 пункта 1 статьи 9 Федерального закона № 73-ФЗ;</p> <ul style="list-style-type: none"> - документы, обосновывающие включение объектов культурного наследия в реестр; - документы, обосновывающие исключение объектов культурного наследия из реестра; - документация, за исключением научных отчетов о выполненных археологических полевых работах, содержащая результаты исследований, в соответствии с которыми определяется наличие или отсутствие объектов, обладающих признаками объекта культурного наследия, на земельных участках, подлежащих воздействию земляных, строительных, мелиоративных, хозяйственных работ, указанных в статье 30 Федерального закона № 73-ФЗ работ по использованию лесов и иных работ; - документация или разделы документации, обосновывающие меры по обеспечению сохранности объекта культурного наследия, включенного в реестр, выявленного объекта культурного наследия либо объекта, обладающего признаками объекта культурного наследия, при проведении земляных, мелиоративных, хозяйственных работ, указанных в статье 30 Федерального закона № 73-ФЗ работ по использованию лесов и иных работ в границах территории объекта культурного наследия либо на земельном участке, непосредственно связанном с земельным участком в границах территории объекта культурного наследия. |
| 30. | Титова Светлана Валентиновна | <ul style="list-style-type: none"> - документы, обосновывающие изменение категории историко-культурного значения объекта культурного наследия. |
| 31. | Тихонов Виктор Евгеньевич | <ul style="list-style-type: none"> - выявленные объекты культурного наследия в целях обоснования целесообразности включения данных объектов в реестр; - документы, обосновывающие включение объектов культурного наследия в реестр; - документы, обосновывающие исключение объектов культурного наследия из реестра; |

| | | |
|-----|-----------------------------|---|
| | | <p>признаками объекта культурного наследия, при проведении земляных, мелиоративных, хозяйственных работ, указанных в статье 30 Федерального закона № 73-ФЗ работ по использованию лесов и иных работ в границах территории объекта культурного наследия либо на земельном участке, непосредственно связанном с земельным участком в границах территории объекта культурного наследия.</p> |
| 37. | Яндовский Виктор Эдуардович | <ul style="list-style-type: none"> - выявленные объекты культурного наследия в целях обоснования целесообразности включения данных объектов в реестр; - документы, обосновывающие включение объектов культурного наследия в реестр; - документы, обосновывающие изменение категории историко-культурного значения объекта культурного наследия; - документы, обосновывающие отнесение объекта культурного наследия к историко-культурным заповедникам, особо ценным объектам культурного наследия народов Российской Федерации либо объектам всемирного культурного и природного наследия; - проекты зон охраны объекта культурного наследия; - проектная документация на проведение работ по сохранению объектов культурного наследия. - документация, обосновывающая границы защитной зоны объекта культурного наследия. |
| 38. | Яровой Илья Юрьевич | <ul style="list-style-type: none"> - выявленные объекты культурного наследия в целях обоснования целесообразности включения данных объектов в реестр; - документы, обосновывающие включение объектов культурного наследия в реестр; - документы, обосновывающие исключение объектов культурного наследия из реестра; - документы, обосновывающие изменение категории историко-культурного значения объекта культурного наследия; - документы, обосновывающие отнесение объекта культурного наследия к историко-культурным заповедникам, особо ценным объектам культурного наследия народов Российской Федерации |

| | | |
|--|--|---|
| | | <p>Федерации либо объектам всемирного культурного и природного наследия;</p> <ul style="list-style-type: none">- документация, за исключением научных отчетов о выполненных археологических полевых работах, содержащая результаты исследований, в соответствии с которыми определяется наличие или отсутствие объектов, обладающих признаками объекта культурного наследия, на земельных участках, подлежащих воздействию земляных, строительных, мелиоративных, хозяйственных работ, указанных в статье 30 Федерального закона № 73-ФЗ работ по использованию лесов и иных работ;- документация или разделы документации, обосновывающие меры по обеспечению сохранности объекта культурного наследия, включенного в реестр, выявленного объекта культурного наследия либо объекта, обладающего признаками объекта культурного наследия, при проведении земляных, мелиоративных, хозяйственных работ, указанных в статье 30 Федерального закона № 73-ФЗ работ по использованию лесов и иных работ в границах территории объекта культурного наследия либо на земельном участке, непосредственно связанном с земельным участком в границах территории объекта культурного наследия. |
|--|--|---|

Приложение 11

**Выдержки из приказа № 1537 от 17.09.2021 г г.
«Об утверждении статуса аттестованного эксперта по
проведению государственной историко-культурной
экспертизы»**



**МИНИСТЕРСТВО КУЛЬТУРЫ
РОССИЙСКОЙ ФЕДЕРАЦИИ**

ПРИКАЗ

от 17 сентября 2021 г.

Москва

№ 1537

**Об аттестации экспертов по проведению государственной
историко-культурной экспертизы**

В соответствии с Федеральным законом от 25 июня 2002 г. № 73-ФЗ «Об объектах культурного наследия (памятниках истории и культуры) народов Российской Федерации», пунктом 9 Положения о государственной историко-культурной экспертизе, утвержденного постановлением Правительства Российской Федерации от 15 июля 2009 г. № 569, Положением о порядке аттестации экспертов по проведению государственной историко-культурной экспертизы, утвержденным приказом Минкультуры России от 26 августа 2010 г. № 563 (в редакции приказа Минкультуры России от 17 октября 2011 г. № 1003), руководствуясь Положением об аттестационной комиссии Минкультуры России, утвержденным приказом Минкультуры России от 29 декабря 2011 г. № 1276, протоколом заседания аттестационной комиссии Министерства культуры Российской Федерации по аттестации экспертов по проведению государственной историко-культурной экспертизы от 03 сентября 2021 г.,
п р и к а з ы в а ю:

1. Аттестовать экспертов по проведению государственной историко-культурной экспертизы согласно приложению к настоящему приказу.

2. Департаменту государственной охраны культурного наследия (Р.А.Рыбало) обеспечить размещение информации об аттестованных экспертах на официальном сайте Минкультуры России в сети Интернет.

3. Контроль за исполнением настоящего приказа оставляю за собой.

Первый заместитель Министра



С.Г.Обрывалин

Приложение
к приказу Министерства культуры
Российской Федерации
от « 13 » сентября 2021 г.
№ 1537

Аттестованные эксперты по проведению
государственной историко-культурной экспертизы

| № п/ п | Фамилия, имя, отчество соискателя | Решение о присвоении статуса аттестованного эксперта: |
|--------------|---|--|
| 1. | Аврутов Юрий Иосифович | <ul style="list-style-type: none"> - выявленные объекты культурного наследия в целях обоснования целесообразности включения данных объектов в реестр; - документы, обосновывающие включение объектов культурного наследия в реестр; - документы, обосновывающие исключение объектов культурного наследия из реестра; - документы, обосновывающие изменение категории историко-культурного значения объекта культурного наследия; - документы, обосновывающие отнесение объекта культурного наследия к историко-культурным заповедникам, особо ценным объектам культурного наследия народов Российской Федерации либо объектам всемирного культурного и природного наследия; - проектная документация на проведение работ по сохранению объектов культурного наследия; - документация или разделы документации, обосновывающие меры по обеспечению сохранности объекта культурного наследия, включенного в реестр, выявленного объекта культурного наследия либо объекта, обладающего признаками объекта культурного наследия, при проведении земляных, мелиоративных, хозяйственных работ, указанных в статье 30 Федерального закона работ по использованию лесов и иных работ в границах территории объекта культурного наследия либо на земельном участке, непосредственно связанном с земельным участком в границах территории объекта культурного наследия; |

| | | |
|-----|--------------------------|--|
| | | <ul style="list-style-type: none"> - проектная документация на проведение работ по сохранению объектов культурного наследия; - документация или разделы документации, обосновывающие меры по обеспечению сохранности объекта культурного наследия, включенного в реестр, выявленного объекта культурного наследия либо объекта, обладающего признаками объекта культурного наследия, при проведении земляных, мелиоративных, хозяйственных работ, указанных в статье 30 Федерального закона работ по использованию лесов и иных работ в границах территории объекта культурного наследия либо на земельном участке, непосредственно связанном с земельным участком в границах территории объекта культурного наследия. |
| 13. | Лазаретов Игорь Павлович | <ul style="list-style-type: none"> - выявленные объекты культурного наследия в целях обоснования целесообразности включения данных объектов в реестр; - документы, обосновывающие включение объектов культурного наследия в реестр; - документы, обосновывающие исключение объектов культурного наследия из реестра; - земли, подлежащие воздействию земляных, строительных, мелиоративных, хозяйственных работ, предусмотренных статьей 25 Лесного кодекса Российской Федерации работ по использованию лесов (за исключением работ, указанных в пунктах 3, 4 и 7 части 1 статьи 25 Лесного кодекса Российской Федерации) и иных работ, в случае, если указанные земли расположены в границах территорий, утвержденных в соответствии с пунктом 34.2 пункта 1 статьи 9 Федерального закона; - документация или разделы документации, обосновывающие меры по обеспечению сохранности объекта культурного наследия, включенного в реестр, выявленного объекта культурного наследия либо объекта, обладающего признаками объекта культурного наследия, при проведении земляных, мелиоративных, хозяйственных работ, указанных в статье 30 Федерального закона работ по использованию лесов и иных работ в границах территории объекта культурного наследия либо на земельном участке, непосредственно связанном с земельным участком в границах территории объекта культурного наследия; |

| | | |
|-----|------------------------------|---|
| | | <ul style="list-style-type: none"> - документация, за исключением научных отчетов о выполненных археологических полевых работах, содержащая результаты исследований, в соответствии с которыми определяется наличие или отсутствие объектов, обладающих признаками объекта культурного наследия, на земельных участках, подлежащих воздействию земляных, строительных, мелиоративных, хозяйственных работ, указанных в статье 30 Федерального закона работ по использованию лесов и иных работ. |
| 14. | Лапшин Андрей Сергеевич | <ul style="list-style-type: none"> - выявленные объекты культурного наследия в целях обоснования целесообразности включения данных объектов в реестр; - документы, обосновывающие включение объектов культурного наследия в реестр; - земли, подлежащие воздействию земляных, строительных, мелиоративных, хозяйственных работ, предусмотренных статьей 25 Лесного кодекса Российской Федерации работ по использованию лесов (за исключением работ, указанных в пунктах 3, 4 и 7 части 1 статьи 25 Лесного кодекса Российской Федерации) и иных работ, в случае, если указанные земли расположены в границах территорий, утвержденных в соответствии с пунктом 34.2 пункта 1 статьи 9 Федерального закона; - документация, за исключением научных отчетов о выполненных археологических полевых работах, содержащая результаты исследований, в соответствии с которыми определяется наличие или отсутствие объектов, обладающих признаками объекта культурного наследия, на земельных участках, подлежащих воздействию земляных, строительных, мелиоративных, хозяйственных работ, указанных в статье 30 Федерального закона работ по использованию лесов и иных работ. |
| 15. | Малихова Наталья Геннадьевна | <ul style="list-style-type: none"> - проектная документация на проведение работ по сохранению объектов культурного наследия; - документация или разделы документации, обосновывающие меры по обеспечению сохранности объекта культурного наследия, включенного в реестр, выявленного объекта культурного наследия либо объекта, обладающего признаками объекта культурного наследия, при проведении земляных, мелиоративных, хозяйственных работ, указанных в статье 30 Федерального закона работ по |

Приложение 12

**Выдержки из приказа № 1668 от 11.10.2021 г.
«Об утверждении статуса аттестованного эксперта по
проведению государственной историко-культурной
экспертизы»**



МИНИСТЕРСТВО КУЛЬТУРЫ
РОССИЙСКОЙ ФЕДЕРАЦИИ

ПРИКАЗ

от 11 октября 2021 г.

Москва

№ 1668

**Об аттестации экспертов по проведению государственной
историко-культурной экспертизы**

В соответствии с Федеральным законом от 25 июня 2002 г. № 73-ФЗ «Об объектах культурного наследия (памятниках истории и культуры) народов Российской Федерации», пунктом 9 Положения о государственной историко-культурной экспертизе, утвержденного постановлением Правительства Российской Федерации от 15 июля 2009 г. № 569, Положением о порядке аттестации экспертов по проведению государственной историко-культурной экспертизы, утвержденным приказом Минкультуры России от 26 августа 2010 г. № 563 (в редакции приказа Минкультуры России от 17 октября 2011 г. № 1003), руководствуясь Положением об аттестационной комиссии Минкультуры России, утвержденным приказом Минкультуры России от 29 декабря 2011 г. № 1276, протоколом заседания аттестационной комиссии Министерства культуры Российской Федерации по аттестации экспертов по проведению государственной историко-культурной экспертизы от 29 сентября 2021 г.,
п р и к а з ы в а ю:

1. Аттестовать экспертов по проведению государственной историко-культурной экспертизы согласно приложению к настоящему приказу.

2. Департаменту государственной охраны культурного наследия (Р.А.Рыбало) обеспечить размещение информации об аттестованных экспертах на официальном сайте Минкультуры России в сети Интернет.

3. Контроль за исполнением настоящего приказа оставляю за собой.

Первый заместитель Министра



С.Г.Обрывалин

Приложение
к приказу Министерства культуры
Российской Федерации
от « 11 » *сентября* 2021 г.
№ 1668

Аттестованные эксперты по проведению
государственной историко-культурной экспертизы

| № п/ п | Фамилия, имя, отчество соискателя | Решение о присвоении статуса аттестованного эксперта: |
|--------------|---|---|
| 1. | Абуханов Абдурахман Залимханович | <ul style="list-style-type: none"> - выявленные объекты культурного наследия в целях обоснования целесообразности включения данных объектов в реестр; - документы, обосновывающие включение объектов культурного наследия в реестр; - проектная документация на проведение работ по сохранению объектов культурного наследия; - документация или разделы документации, обосновывающие меры по обеспечению сохранности объекта культурного наследия, включенного в реестр, выявленного объекта культурного наследия либо объекта, обладающего признаками объекта культурного наследия, при проведении земляных, мелиоративных, хозяйственных работ, указанных в статье 30 Федерального закона от 25.06.2002 № 73-ФЗ «Об объектах культурного наследия (памятниках истории и культуры) народов Российской Федерации» (далее – Федеральный закон) работ по использованию лесов и иных работ в границах территории объекта культурного наследия либо на земельном участке, непосредственно связанном с земельным участком в границах территории объекта культурного наследия. |
| 2. | Аксенов Виктор Викторович | <ul style="list-style-type: none"> - выявленные объекты культурного наследия в целях обоснования целесообразности включения данных объектов в реестр; - документы, обосновывающие включение объектов культурного наследия в реестр; - документы, обосновывающие изменение категории историко-культурного значения объекта культурного наследия; - проектная документация на проведение работ по сохранению объектов культурного наследия; |

| | | |
|-----|-----------------------------|---|
| | | <ul style="list-style-type: none"> - документы, обосновывающие включение объектов культурного наследия в реестр; - документы, обосновывающие изменение категории историко-культурного значения объекта культурного наследия; - документы, обосновывающие отнесение объекта культурного наследия к историко-культурным заповедникам, особо ценным объектам культурного наследия народов Российской Федерации либо объектам всемирного культурного и природного наследия; - проектная документация на проведение работ по сохранению объектов культурного наследия. |
| 23. | Поляков Андрей Владимирович | <ul style="list-style-type: none"> - выявленные объекты культурного наследия в целях обоснования целесообразности включения данных объектов в реестр; - документы, обосновывающие включение объектов культурного наследия в реестр; - документы, обосновывающие исключение объектов культурного наследия из реестра; - земли, подлежащие воздействию земляных, строительных, мелиоративных, хозяйственных работ, предусмотренных статьей 25 Лесного кодекса Российской Федерации работ по использованию лесов (за исключением работ, указанных в пунктах 3, 4 и 7 части 1 статьи 25 Лесного кодекса Российской Федерации) и иных работ, в случае, если указанные земли расположены в границах территорий, утвержденных в соответствии с пунктом 34.2 пункта 1 статьи 9 Федерального закона; - документация или разделы документации, обосновывающие меры по обеспечению сохранности объекта культурного наследия, включенного в реестр, выявленного объекта культурного наследия либо объекта, обладающего признаками объекта культурного наследия, при проведении земляных, мелиоративных, хозяйственных работ, указанных в статье 30 Федерального закона работ по использованию лесов и иных работ в границах территории объекта культурного наследия либо на земельном участке, непосредственно связанном с земельным участком в границах территории объекта культурного наследия; - документация, за исключением научных отчетов о выполненных археологических полевых работах, содержащая результаты исследований, в соответствии с которыми определяется наличие или отсутствие |

| | | |
|-----|-----------------------------------|--|
| | | <p>объектов, обладающих признаками объекта культурного наследия, на земельных участках, подлежащих воздействию земляных, строительных, мелиоративных, хозяйственных работ, указанных в статье 30 Федерального закона работ по использованию лесов и иных работ.</p> |
| 24. | Прямухин Алексей Николаевич | <ul style="list-style-type: none"> - выявленные объекты культурного наследия в целях обоснования целесообразности включения данных объектов в реестр; - документы, обосновывающие включение объектов культурного наследия в реестр; - земли, подлежащие воздействию земляных, строительных, мелиоративных, хозяйственных работ, предусмотренных статьей 25 Лесного кодекса Российской Федерации работ по использованию лесов (за исключением работ, указанных в пунктах 3, 4 и 7 части 1 статьи 25 Лесного кодекса Российской Федерации) и иных работ, в случае, если указанные земли расположены в границах территорий, утвержденных в соответствии с пунктом 34.2 пункта 1 статьи 9 Федерального закона; - документация или разделы документации, обосновывающие меры по обеспечению сохранности объекта культурного наследия, включенного в реестр, выявленного объекта культурного наследия либо объекта, обладающего признаками объекта культурного наследия, при проведении земляных, мелиоративных, хозяйственных работ, указанных в статье 30 Федерального закона работ по использованию лесов и иных работ в границах территории объекта культурного наследия либо на земельном участке, непосредственно связанном с земельным участком в границах территории объекта культурного наследия; - документация, за исключением научных отчетов о выполненных археологических полевых работах, содержащая результаты исследований, в соответствии с которыми определяется наличие или отсутствие объектов, обладающих признаками объекта культурного наследия, на земельных участках, подлежащих воздействию земляных, строительных, мелиоративных, хозяйственных работ, указанных в статье 30 Федерального закона работ по использованию лесов и иных работ. |

| | | |
|-----|---------------------------------------|---|
| 25. | Сахновский Виктор Александрович | <ul style="list-style-type: none">- выявленные объекты культурного наследия в целях обоснования целесообразности включения данных объектов в реестр;- документы, обосновывающие включение объектов культурного наследия в реестр;- проектная документация на проведение работ по сохранению объектов культурного наследия;- документация или разделы документации, обосновывающие меры по обеспечению сохранности объекта культурного наследия, включенного в реестр, выявленного объекта культурного наследия либо объекта, обладающего признаками объекта культурного наследия, при проведении земляных, мелиоративных, хозяйственных работ, указанных в статье 30 Федерального закона работ по использованию лесов и иных работ в границах территории объекта культурного наследия либо на земельном участке, непосредственно связанном с земельным участком в границах территории объекта культурного наследия. |
| 26. | Субботин Андрей Викторович | <ul style="list-style-type: none">- выявленные объекты культурного наследия в целях обоснования целесообразности включения данных объектов в реестр;- документы, обосновывающие включение объектов культурного наследия в реестр;- документы, обосновывающие исключение объектов культурного наследия из реестра;- земли, подлежащие воздействию земляных, строительных, мелиоративных, хозяйственных работ, предусмотренных статьей 25 Лесного кодекса Российской Федерации работ по использованию лесов (за исключением работ, указанных в пунктах 3, 4 и 7 части 1 статьи 25 Лесного кодекса Российской Федерации) и иных работ, в случае, если указанные земли расположены в границах территорий, утвержденных в соответствии с пунктом 34.2 пункта 1 статьи 9 Федерального закона;- документация или разделы документации, обосновывающие меры по обеспечению сохранности объекта культурного наследия, включенного в реестр, выявленного объекта культурного наследия либо объекта, обладающего признаками объекта культурного наследия, при проведении земляных, мелиоративных, хозяйственных работ, указанных в статье 30 Федерального закона работ по использованию лесов и иных работ в границах территории объекта культурного |

| | | |
|-----|--------------------------------------|--|
| | | <p>наследия либо на земельном участке, непосредственно связанном с земельным участком в границах территории объекта культурного наследия;</p> <ul style="list-style-type: none"> - документация, за исключением научных отчетов о выполненных археологических полевых работах, содержащая результаты исследований, в соответствии с которыми определяется наличие или отсутствие объектов, обладающих признаками объекта культурного наследия, на земельных участках, подлежащих воздействию земляных, строительных, мелиоративных, хозяйственных работ, указанных в статье 30 Федерального закона работ по использованию лесов и иных работ. |
| 27. | Сурков Алексей Владимирович | <ul style="list-style-type: none"> - выявленные объекты культурного наследия в целях обоснования целесообразности включения данных объектов в реестр; - документы, обосновывающие включение объектов культурного наследия в реестр; - документация или разделы документации, обосновывающие меры по обеспечению сохранности объекта культурного наследия, включенного в реестр, выявленного объекта культурного наследия либо объекта, обладающего признаками объекта культурного наследия, при проведении земляных, мелиоративных, хозяйственных работ, указанных в статье 30 Федерального закона работ по использованию лесов и иных работ в границах территории объекта культурного наследия либо на земельном участке, непосредственно связанном с земельным участком в границах территории объекта культурного наследия; - документация, за исключением научных отчетов о выполненных археологических полевых работах, содержащая результаты исследований, в соответствии с которыми определяется наличие или отсутствие объектов, обладающих признаками объекта культурного наследия, на земельных участках, подлежащих воздействию земляных, строительных, мелиоративных, хозяйственных работ, указанных в статье 30 Федерального закона работ по использованию лесов и иных работ. |
| 28. | Тарновский Владимир Викторович | <ul style="list-style-type: none"> - выявленные объекты культурного наследия в целях обоснования целесообразности включения данных объектов в реестр; - документы, обосновывающие включение объектов культурного наследия в реестр; |

Приложение 13

**Выдержки из приказа № 219 от 27.02.2019 г.
«Об утверждении статуса аттестованного эксперта по
проведению государственной историко-культурной
экспертизы»**



МИНИСТЕРСТВО КУЛЬТУРЫ
РОССИЙСКОЙ ФЕДЕРАЦИИ

ПРИКАЗ

27 февраля 2019г.

Москва

№ 219

Об аттестации экспертов по проведению государственной историко-культурной экспертизы

В соответствии с Федеральным законом от 25 июня 2002 г. № 73-ФЗ «Об объектах культурного наследия (памятниках истории и культуры) народов Российской Федерации», с пунктом 9 Положения о государственной историко-культурной экспертизе, утвержденного постановлением Правительства Российской Федерации от 15 июля 2009 г. № 569, Положением о порядке аттестации экспертов по проведению государственной историко-культурной экспертизы, утвержденным приказом Минкультуры России от 26 августа 2010 г. № 563 (в редакции приказа Минкультуры России от 17 октября 2011 г. № 1003), руководствуясь Положением об аттестационной комиссии Минкультуры России, утвержденным приказом Минкультуры России от 29 декабря 2011 г. № 1276, протоколом заседания аттестационной комиссии Минкультуры России от 07 февраля 2019 г., п р и к а з ы в а ю:

1. Аттестовать экспертов по проведению государственной историко-культурной экспертизы согласно приложению.

2. Департаменту государственной охраны культурного наследия (Р.А.Рыбало) обеспечить размещение информации об аттестованных экспертах на официальном сайте Минкультуры России в сети Интернет.

3. Контроль за исполнением настоящего приказа оставляю за собой.

Заместитель Министра



С.Г.Обрывалин

Приложение

Утверждено приказом
Министерства культуры
Российской Федерации

от «24» февраля 2019 г. № 219

Аттестованные эксперты по проведению
государственной историко-культурной экспертизы

| № п/п | Фамилия, имя, отчество соискателя | Объекты экспертизы |
|-------|-----------------------------------|---|
| 1. | Барышева Ирина Владимировна | <ul style="list-style-type: none"> - проектная документация на проведение работ по сохранению объектов культурного наследия; - документация или разделы документации, обосновывающие меры по обеспечению сохранности объекта культурного наследия, включенного в реестр, выявленного объекта культурного наследия либо объекта, обладающего признаками объекта культурного наследия, при проведении земляных, мелиоративных, хозяйственных работ, указанных в настоящей статье работ по использованию лесов и иных работ в границах территории объекта культурного наследия либо на земельном участке, непосредственно связанном с земельным участком в границах территории объекта культурного наследия. |
| 2. | Бахарева Наталия Николаевна | <ul style="list-style-type: none"> - выявленные объекты культурного наследия в целях обоснования целесообразности включения данных объектов в реестр; - документы, обосновывающие включение объектов культурного наследия в реестр; - документы, обосновывающие изменение категории историко-культурного значения объекта культурного наследия; - проекты зон охраны объекта культурного наследия; |

| | | |
|----|-------------------------------|--|
| | | <p>в границах территорий, утвержденных в соответствии с пунктом 34.2 пункта 1 статьи 9 настоящего Федерального закона;</p> <ul style="list-style-type: none"> - документы, обосновывающие включение объектов культурного наследия в реестр; - документация, за исключением научных отчетов о выполненных археологических полевых работах, содержащая результаты исследований, в соответствии с которыми определяется наличие или отсутствие объектов, обладающих признаками объекта культурного наследия, на земельных участках, подлежащих воздействию земляных, строительных, мелиоративных, хозяйственных работ, указанных в настоящей статье работ по использованию лесов и иных работ. |
| 5. | Городилов Андрей Юрьевич | <ul style="list-style-type: none"> - выявленные объекты культурного наследия в целях обоснования целесообразности включения данных объектов в реестр; - документы, обосновывающие включение объектов культурного наследия в реестр. |
| 6. | Дмитриев Виктор Викторович | <ul style="list-style-type: none"> - выявленные объекты культурного наследия в целях обоснования целесообразности включения данных объектов в реестр; - документы, обосновывающие включение объектов культурного наследия в реестр; - документы, обосновывающие исключение объектов культурного наследия из реестра; - документы, обосновывающие изменение категории историко-культурного значения объекта культурного наследия; - документы, обосновывающие отнесение объекта культурного наследия к историко-культурным заповедникам, особо ценным объектам культурного наследия народов Российской Федерации либо объектам всемирного культурного и природного наследия; - проекты зон охраны объекта культурного наследия; - проектная документация на проведение работ по сохранению объектов культурного наследия; - документация или разделы документации, обосновывающие меры по обеспечению сохранности объекта культурного наследия, |