



**ФЕДЕРАЛЬНОЕ ГОСУДАРСТВЕННОЕ БЮДЖЕТНОЕ УЧРЕЖДЕНИЕ НАУКИ
ИНСТИТУТ ИСТОРИИ МАТЕРИАЛЬНОЙ КУЛЬТУРЫ
РОССИЙСКОЙ АКАДЕМИИ НАУК (ИИМК РАН)**

Дворцовая наб., 18, лит. А, Санкт-Петербург, 191186
тел. +7 (812) 5715092, факс +7 (812) 5716271, Эл. почта: admin@archo.ru
ОКПО: 02698499, ОГРН: 1027809188527, ИНН: 7825004658, КПП: 784101001

УТВЕРЖДАЮ

Заместитель директора ИИМК РАН

Соловьева Н.Ф.

«20» января 2022 г.

Акт государственной историко-культурной экспертизы земельного участка, подлежащего воздействию земляных, строительных, мелноративных и (или) хозяйственных работ, предусмотренных статьей 25 Лесного кодекса Российской Федерации работ по использованию лесов (за исключением работ, указанных в пунктах 3, 4 и 7 части 1 статьи 25 Лесного кодекса Российской Федерации) и иных работ в случае, если федеральный орган охраны объектов культурного наследия и орган охраны объектов культурного наследия субъекта Российской Федерации не имеют данных об отсутствии на указанных землях объектов археологического наследия, включенных в реестр, и выявленных объектов археологического наследия ((земельного участка по объекту: «Проектирование приспособления для современного использования здания по адресу: Щепяной пер., д. 4-6, литера А, для размещения Санкт-Петербургского государственного бюджетного учреждения культуры «Государственная библиотека для слепых и слабовидящих»» (кадастровый номер: 78:32:0001066:4))

Заказчик: ООО «ЦИИВС»

г. Санкт-Петербург
Адмиралтейский район
2022

Акт государственной историко-культурной экспертизы земельного участка, подлежащего воздействию земляных, строительных, мелноративных и (или) хозяйственных работ, предусмотренных статьей 25 Лесного кодекса Российской Федерации работ по использованию лесов (за исключением работ, указанных в пунктах 3, 4 и 7 части 1 статьи 25 Лесного кодекса Российской Федерации) и иных работ в случае, если федеральный орган охраны объектов культурного наследия и орган охраны объектов культурного наследия субъекта Российской Федерации не имеют данных об отсутствии на указанных землях объектов археологического наследия, включенных в реестр, и выявленных объектов археологического наследия ((земельного участка по объекту: «Проектирование приспособления для современного использования здания по адресу: Щепяной пер., д. 4-6, литера А, для размещения Санкт-Петербургского государственного бюджетного учреждения культуры «Государственная библиотека для слепых и слабовидящих»» (кадастровый номер: 78:32:0001066:4))

Настоящий акт государственной историко-культурной экспертизы составлен в соответствии с Положением о государственной историко-культурной экспертизе, утвержденным постановлением Правительства Российской Федерации от 15 июля 2009 г. № 569.

Дата начала проведения экспертизы: «29» сентября 2021 г.

Дата окончания экспертизы: «20» января 2022 г.

Место проведения экспертизы: г. Санкт-Петербург, Адмиралтейский район, Щепяной переулок, д. 4-6, литера А

Заказчик экспертизы: ООО «ЦИИВС»

Юридический адрес: 194362, г. Санкт-Петербург, Парголово, ул. Ленина, д. 52, к. 2, лит. А, пом. 1-Н
ИНН 7802284381 / КПП 780201001
Телефон: (812) 292-68-78
Электронная почта: info@ciivs.ru

Сведения об экспертной организации:

Полное наименование	Федеральное государственное бюджетное учреждение науки Институт истории материальной культуры Российской академии наук
Краткое наименование	ИИМК РАН

Организационно-правовая форма	Федеральное государственное бюджетное учреждение науки
Ведомственная принадлежность	Министерство науки и высшего образования Российской Федерации
Адрес	Российская Федерация, 191186, Санкт-Петербург, Дворцовая наб. 18, лит. А
Реквизиты	ИНН 7825004658 КПП 784101001 ОГРН: 1027809188527 ОКПО: 0269849 ОКВЭД 72.20

На основании пп. б) п.7 Положения о государственной историко-культурной экспертизе, утвержденного постановлением Правительства Российской Федерации от 15 июля 2009 г. № 569 (в редакции от 27.04.2017) ИИМК РАН соответствует требованию в части кадрового состава, как юридическое лицо, привлекаемое в качестве эксперта (см. Приложение 9).

Сведения об эксперте:

Фамилия, имя, отчество	Субботин Андрей Викторович
Образование	высшее
Специальность	история
Ученая степень (звание)	кандидат исторических наук
Стаж работы	41 год
Место работы и должность	ст.н.с. ИИМК РАН
Реквизиты аттестации	Государственный эксперт по проведению историко-культурной экспертизы (приказ Министерства культуры Российской Федерации № 1668 от 11.10.2021 г. «Об утверждении статуса аттестованного эксперта по проведению государственной историко-культурной экспертизы» (п. 2б)) Объекты экспертизы: <ul style="list-style-type: none"> - выявленные объекты культурного наследия в целях обоснования целесообразности включения данных объектов в реестр; - документы, обосновывающие включение объектов культурного наследия в реестр; - документы, обосновывающие исключение объектов культурного наследия из реестра;

	<ul style="list-style-type: none"> - земли, подлежащие воздействию земляных, строительных, мелиоративных, хозяйственных работ, предусмотренных статьей 25 Лесного кодекса Российской Федерации работ по использованию лесов (за исключением работ, указанных в пунктах 3, 4 и 7 части 1 статьи 25 Лесного кодекса Российской Федерации) и иных работ, в случае, если указанные земли расположены в границах территорий, утвержденных в соответствии с пунктом 34.2 пункта 1 статьи 9 Федерального закона; - документация или разделы документации, обосновывающие меры по обеспечению сохранности объекта культурного наследия, включенного в реестр, выявленного объекта культурного наследия либо объекта, обладающего признаками объекта культурного наследия, при проведении земляных, мелиоративных, хозяйственных работ, указанных в настоящей статье работ, указанных в статье 30 Федерального закона работ по использованию лесов и иных работ в границах территории объекта культурного наследия либо на земельном участке, непосредственно связанном с земельным участком в границах территории объекта культурного наследия; - документация, за исключением научных отчетов о выполненных археологических полевых работах, содержащая результаты исследований, в соответствии с которыми определяется наличие или отсутствие объектов, обладающих признаками объекта культурного наследия, на земельных участках, подлежащих воздействию земляных, строительных, мелиоративных, хозяйственных работ, указанных в статье 30 Федерального закона работ по использованию лесов и иных работ
--	--

В соответствии с законодательством Российской Федерации эксперт несет ответственность за достоверность сведений, изложенных в заключении экспертизы.

Эксперт Субботин А.В.

Отношения к заказчику

Экспертная организация:

- не участвует в разработке проектной документации на строительство, расширение, реконструкцию, техническое перевооружение, консервацию и ликвидацию, и иное хозяйственное освоение объекта или объектов, в

отношении которых проводится экспертиза, или подобной проектной документации;

- не участвует в проектировании или конструировании, изготовлении, поставке, монтаже, ремонте, покупке, владении, эксплуатации или обслуживании технических устройств, применяемых на объекте или других объектах, в отношении которых проводится экспертиза, или подобных конкурентных технических устройств;
- не участвует в проектировании или конструировании, строительстве, ремонте, покупке, владении, эксплуатации или обслуживании зданий и сооружений на объекте или других объектах, в отношении которых проводится экспертиза, или подобных конкурентных зданий и сооружений;
- не имеет с заказчиком отношений общего владения; не имеет с заказчиком конфликта интересов;
- не подлежит непосредственной отчетности тому же вышестоящему управляющему органу, что и заказчик экспертизы;
- не выполняет функции официального представителя заказчика.

Эксперт:

- не имеет родственных связей с заказчиком (его должностными лицами, работниками);
- не состоит в трудовых отношениях с заказчиком;
- не имеет долговых или иных имущественных обязательств перед заказчиком (его должностным лицом или работником), а также заказчик (его должностное лицо или работник) не имеет долговых или иных имущественных обязательств перед экспертом;
- не владеет ценными бумагами, акциями (долями участия, паями в уставных (складочных) капиталах) заказчика;
- не заинтересован в результатах исследований и решений, вытекающих из заключения экспертизы, с целью получения выгоды в виде денег, ценностей, иного имущества, услуг имущественного характера или имущественных прав для себя или третьих лиц.

Основание проведения государственной историко-культурной экспертизы

1. Федеральный закон от 25.06.2002 № 73-ФЗ «Об объектах культурного наследия (памятниках истории и культуры) народов Российской Федерации».

2. Положение о государственной историко-культурной экспертизе, утвержденное Постановлением Правительства РФ от 15.07.2009 № 569 и последующие дополнениями к нему.

3. Дополнительное соглашение № 58 от 29 сентября 2021 года к договору № 183/10/2018 от 18 октября 2018 года между ИИМК РАН и Заказчиком.

4. Письмо Комитета по государственному контролю, использованию и охране памятников истории и культуры № 07-6714/21-0-1 от 20.08.2021 г.

Цель и объект экспертизы

Цель экспертизы: определение наличия или отсутствия объектов археологического наследия, включенных в реестр, и выявленных объектов археологического наследия, на земельном участке по объекту: «Проектирование приспособления для современного использования здания по адресу: Щепяной пер., д. 4-6, литера А, для размещения Санкт-Петербургского государственного бюджетного учреждения культуры «Государственная библиотека для слепых и слабовидящих»» (кадастровый номер: 78:32:0001066:4), подлежащем воздействию земляных, строительных, мелиоративных, хозяйственных работ, предусмотренных статьей 25 Лесного кодекса Российской Федерации работ по использованию лесов (за исключением работ, указанных в пунктах 3, 4 и 7 части 1 статьи 25 Лесного кодекса Российской Федерации) и иных работ.

Объект экспертизы: земельный участок по объекту: «Проектирование приспособления для современного использования здания по адресу: Щепяной пер., д. 4-6, литера А, для размещения Санкт-Петербургского государственного бюджетного учреждения культуры «Государственная библиотека для слепых и слабовидящих»» (кадастровый номер: 78:32:0001066:4), подлежащий воздействию земляных, строительных, мелиоративных, хозяйственных работ, предусмотренных статьей 25 Лесного кодекса Российской Федерации работ по использованию лесов (за исключением работ, указанных в пунктах 3, 4 и 7 части 1 статьи 25 Лесного кодекса Российской Федерации) и иных работ.

Перечень документов, представленных Заказчиком

- Копия письма Комитета по государственному контролю, использованию и охране памятников истории и культуры № 07-6714/21-0-1 от 20.08.2021 г.
- Схема расположения земельного участка на кадастровой карте территории.
- Копия градостроительного плана земельного участка № RU7817900036385.

- Копия Выписки из Единого государственного реестра недвижимости об объекте недвижимости 99/2022/444466710 от 20.01.2022.

Перечень документов и материалов, привлекаемых при проведении экспертизы, а также использованной для нее специальной, технической и справочной литературы

1. Основы законодательства Российской Федерации о культуре, утв. Верховным Советом РФ 9 октября 1992 г. N 3612-1.
2. Федеральный закон РФ от 25 июня 2002 г. №73-ФЗ "Об объектах культурного наследия (памятниках истории и культуры) народов Российской Федерации".
3. Положение о государственной историко-культурной экспертизе, утв. Постановлением Правительства от 15 июля 2009 г. № 569.
4. Правила выдачи, приостановления и прекращения действия разрешений (открытых листов) на проведение работ по выявлению и изучению объектов археологического наследия, утвержденные Постановлением Правительства Российской Федерации от 20.02.2014 № 127.
5. Положение о порядке проведения археологических полевых работ и составления научной отчетной документации, утвержденное постановлением Бюро Отделения историко-филологических наук Российской академии наук от 20.06.2018 № 32.
6. Приказ Министерства культуры Российской Федерации от 1 сентября 2015 г. N 2328 "Об утверждении перечня отдельных сведений об объектах археологического наследия, которые не подлежат опубликованию".
7. Закон Санкт-Петербурга от 12.7.2007 N 333-64 «Об охране объектов культурного наследия в Санкт-Петербурге».
8. Закон Санкт-Петербурга от 19 января 2009 г. №820-7 "О границах объединенных зон охраны объектов культурного наследия, расположенных на территории Санкт-Петербурга, режимах использования земель и требованиях к градостроительным регламентам в границах указанных зон".
9. СП 42.13330.2011 Градостроительство. Планировка и застройка городских и сельских поселений. Актуализированная редакция СНиП 2.07.01-89.
10. Положение о едином государственном реестре объектов культурного наследия (памятников истории и культуры) народов Российской Федерации, утвержденное приказом Министерства культуры Российской Федерации от 30.10.2011 № 954.

11. Алексеева С.В., Балашов Е.А., Владимирович А.Г. и др. Топонимическая Энциклопедия Санкт-Петербурга. К трехсотлетию Санкт-Петербурга. СПб. 2002.
12. Большая топонимическая энциклопедия Санкт-Петербурга. СПб. 2013.
13. Георги И.И. Описание Российско-Императорского Столичного города Санктпетербурга и достопамятностей в окрестностях онаго. СПб. 1996.
14. Глезеров С.Е. Исторические районы Петербурга от а до я. СПб. 2013.
15. Городские имена сегодня и вчера. Петербургская топонимика. СПб. 1997.
16. Даринский А.В. География Ленинграда. Л. 1982.
17. Переписная оброчная книга вотской пятины, 1500 года. Вторая половина // Новгородские писцовые книги, изданные археографической комиссией. СПб. 1868.
18. Пыляев М.И. Старый Петербург. Забытое прошлое окрестностей Петербурга. Старая Москва. М. 2015.
19. Семенцов С.В. Развитие Приневья и Приладожья в VIII-XVII вв. – основа создания Санкт-Петербурга и всей Санкт-Петербургской агломерации// Елагинские чтения. Выпуск 1. СПб. 2003.
20. Сорокин П.Е. О системе расселения в Приневье в допетровское время //Сельская Русь в IX–XVI вв. М. 2008.

**Сведения об обстоятельствах,
повлиявших на процесс проведения и результаты экспертизы**

Обстоятельства, повлиявшие на процесс проведения и результаты экспертизы, отсутствуют.

Сведения о проведенных исследованиях

В процессе государственной историко-культурной экспертизы:

- проведены полевые научно-исследовательские археологические работы (разведки);
- подготовлен отчет о проведении полевых научно-исследовательских археологических работ;
- выполнен анализ действующего законодательства в сфере охраны культурного наследия;
- выполнен анализ документов и материалов, полученных для проведения экспертизы по объекту с формулировкой выводов;

- оформлены результаты государственной историко-культурной экспертизы в виде Акта.

Факты и сведения, выявленные и установленные в результате проведенных исследований

Участок обследования расположен в центральной части Адмиралтейского района Санкт-Петербурга на земельном участке по адресу: г. Санкт-Петербург, Щепяной пер., д. 4-6, лит. А. В целом, участок обследования расположен в квартале, ландшафт которого сложился в конце XVIII - второй половине XIX вв. Рассматриваемый квартал ограничен с севера – Садовой ул.; с востока – Никольским пер.; с юга – наб. р. Фонтанки; с запада – наб. Крюкова Канала. Участок обследования на большей части площади занят нежилым заброшенным зданием бывших исторических сельдяных рядов Никольского рынка, и ограничен с севера и юга Щепяным и Кустарными переулками соответственно; с востока – нежилым зданием по адресу Никольский пер., д. 3, примыкающем к Никольскому пер.; с запада – незастроенной территорией между участком обследования и строением по адресу Никольский пер., д. 10. Квартал расположен в западной оконечности Спасского острова.

Историко-культурное научное археологическое обследование (разведки) с целью проведения государственной историко-культурной экспертизы земельного участка по объекту: «Проектирование приспособления для современного использования здания по адресу: Щепяной пер., д. 4-6, литера А, для размещения Санкт-Петербургского государственного бюджетного учреждения культуры «Государственная библиотека для слепых и слабовидящих»» (кадастровый номер: 78:32:0001066:4) проводилось в ноябре-декабре 2021 г. сотрудниками археологической экспедиции Отдела охранной археологии ИИМК РАН под руководством к.и.н. Субботина Андрея Викторовича. Работы осуществлялись на основании дополнительного соглашения № 58 от 29 сентября 2021 года к договору № 183/10/2018 от 18 октября 2018 года, заключенного между ИИМК РАН и ООО «ЦИИВС» и разрешения Открытого листа № 2031-2021, выданного Министерством культуры РФ Субботину Андрею Викторовичу на право проведения археологических полевых работ (археологических разведок) на территории Адмиралтейского, Василеостровского, Красногвардейского, Кронштадтского, Московского, Невского и Центрального районов г. Санкт-Петербурга. Срок действия Открытого листа – с 20 августа 2021 года по 31 декабря 2021 года.

Исследования проводились во исполнение требований Федерального закона № 73-ФЗ от 25 июня 2002 года «Об объектах культурного наследия (памятниках истории и культуры) народов Российской Федерации».

Границы участка, подлежащего археологическому обследованию, предоставлены ООО «ЦИИВС». Объемы изыскательских работ определялись исходя из площади земельного участка на основании исходных материалов, представленных Заказчиком работ, с учетом существующих методических рекомендаций. При проведении исследований эксперт опирался на предоставленные ООО «ЦИИВС» документы, сведения и картографические материалы, а также открытые данные, предоставляемые федеральными и региональными органами власти: Публичная кадастровая карта (<http://pkk5.rosreestr.ru>), Геоинформационная система Санкт-Петербурга (<http://rgis.spb.ru>). В документах, представленных Заказчиком для проведения экспертизы, несоответствий не выявлено.

До начала полевых археологических работ ИИМК РАН были выполнены историко-библиографические изыскания и анализ опубликованных данных по территории, расположенной вблизи земельного участка на предмет наличия объектов археологического наследия и археологической изученности территории. Результаты данных исследований представлены в полном научно-техническом отчете (Прил. 3).

Адмиралтейский район – административно-территориальная единица Санкт-Петербурга. Расположен в центральной части города на левом берегу реки Невы. Район образован 11 марта 1994 г. в результате объединения Ленинского и Октябрьского районов. При этом до настоящего времени на территории района существуют Ленинский и Октябрьский районные суды. Большая часть территории района, между Большой Невой и Фонтанкой, входит в историческое ядро Петербурга, планировка которой сложилась, главным образом, в первой половине XVIII в. Планировка части района между Фонтанкой и Обводным каналом сформировалась во второй половине XVIII века, а части района к югу от Обводного канала, вошедшей в городскую черту лишь в начале XIX века, — только во второй половине XIX века.

Садовая улица (в 1923—1944 гг. — улица 3-го Июля) – одна из центральных улиц Санкт-Петербурга. Проходит через исторический центр города от 1-го Садового моста через Мойку близ Марсова поля до места соединения канала Грибоедова и Фонтанки по территории двух островов дельты Невы: Спасского (от Мойки до Крюкова канала) и Покровского (от Крюкова канала до места соединения канала Грибоедова и Фонтанки). В створе улицы через Крюков канал перекинут

Старо-Никольский мост. Участок от Мойки до Гороховой улицы относится к Центральному району города, а остальная часть — к Адмиралтейскому. Протяжённость улицы — 4376 м (сравнима по длине с пересекающим её Невским проспектом), ширина проезжей части — около 8 м, а расстояние между домами достигает 18 м. Своим современным названием Садовая улица обязана тому, что первый её участок от Невского проспекта был проложен до Апраксина переулка, где в то время (1739 г.) располагались многочисленные особняки и усадьбы с обширными садами и огородами. В разное время отдельные участки улицы назывались Большая и Малая Садовая, Покровская и Широкая улицы. Название Садовая установилось за всей улицей 16 апреля 1887 г. В советское время улица дважды меняла своё название: 6 октября 1923 года она была переименована в улицу 3-го июля (название связано с расстрелом демонстрации в июле 1917 года на перекрёстке Невского и Садовой), однако оно не прижилось, и 13 января 1944 года ей вернули историческое наименование — Садовая.

Никольский переулок – переулок в Адмиралтейском районе Санкт-Петербурга. Проходит от Садовой улицы рядом с Никольской площадью до пересечения Большой Подъяческой улицы и набережной реки Фонтанки. Первоначально с 1776 г. переулок назывался Большая Полковая улица, по находящемуся в проезде полковому двору Морского ведомства. С 1821 г. существовали названия Рыношный переулок, Рыночный переулок, 1-й Рыночный переулок, по находящемуся в начале переулка Никольскому рынку. Параллельно с 1870 г. появляется название Никольский переулок. 23 июля 1939 г. проезд переименовали в улицу Мясникова, в честь В. С. Мясникова, матроса Балтийского флота, участника штурма Зимнего дворца в 1917 г., члена Военно-морского революционного комитета, в ряду других улиц, названных в ознаменование Дня Военно-Морского флота. Название Никольский переулок возвращено 13 января 1998 г.

Набережная реки Фонтанки в Санкт-Петербурге начинается от начала реки Фонтанки (в Неве) и заканчивается в месте впадения Фонтанки в Большую Неву. Набережная проходит по обеим сторонам реки, причём левая (чётная, восточная) её часть начинается раньше правой (по правой стороне, на участке, ограниченном Невой, Фонтанкой, Мойкой и Лебяжьей канавкой, находится Летний сад). На набережных реки Фонтанки организовано одностороннее движение: по правому берегу транспортный поток идёт в сторону Летнего сада, по левому — к Галерному острову. С 2017 г. вдоль автодорог с двух сторон почти на всём протяжении реки организованы две велосипедные полосы.

Фонтанка — водоток в Санкт-Петербурге, протока дельты реки Невы, пересекающая центральную часть города. Длина — 7,6 км, ширина от 35 до 70 м, глубина от 2,6 до 3,5 м. Вытекает из Невы слева, у Летнего сада, и впадает в

Большую Неву к северу от Гутуевского острова. Название связано с устройством фонтанов Летнего сада, через Фонтанку были переброшены трубы из бассейна Лиговского канала. До 1712—1714 гг. называлась Ериком или Безымянным Ериком и представляла собой болотную речку, образующую в своём течении острова и заводи. В переписной книге Водской пятины 1500 г. фигурирует выразительный топоним река Голодуша. Затем именовалось Фонтанной рекой (речкой), с 1737 г. получила современное название. На момент строительства первого моста через Безымянный Ерик ширина водной преграды составляла около 200 метров, но по мере освоения мелководий для строительства её ширина существенно уменьшилась. В 1743—1752 гг. она была расчищена и укреплена деревянной набережной. Современные очертания зеркала Фонтанки приобрело с тех пор, как в 1780—1789 гг. её вторично расчистили и углубили, а берега одели в гранит. У истока Безымянного Ерика стояли деревни Враловщина и Кандуя, на месте Александринского театра — деревня Усадица. В низовье реки была небольшая ижорская деревня, известная с XVII века. На одних старинных картах написано Кальюла, на других — Калина. В первые годы строительства Петербурга название деревни было переделано на русский лад и её стали именовать Калинкиной. Это название запечатлено во многих топонимах, в том числе в названии Старо-Калинкиного моста. В XVII веке проток был мелководным, болотистым, местами значительно шире современной Фонтанки. В 1780—1789 гг. по проекту А. В. Квасова под руководством Ф. В. Бауэра началось сооружение гранитных набережных, спусков и подъездов к реке. Более 4000 человек были заняты в работе по проекту в 1787 г. Возможно, в это время случилась первая стачка — 400 «челобитчиков» отправились к Зимнему дворцу просить защиты от «произвола подрядчиков». Делегаты оказались под стражей. Строительство завершают И. Борисов и К. Модерах. К концу XVIII века русло реки было спрямлено. До появления Обводного канала в XIX веке, левый берег Фонтанки относился к матерiku, а правый образовывали острова: Летний Сад, Спасский, Покровский, Коломенский и Галерный. Впоследствии Галерный остров был объединён с Коломенским, а левый берег стал частью Безымянного острова. Топоним также используется как обиходное наименование набережной реки Фонтанки.

Крюков канал — один из каналов в Санкт-Петербурге. Крюков канал прорыт от Адмиралтейского канала в районе нынешней площади Труда до Фонтанки. Длина 1,5 км, ширина до 20 м, а глубина составляет 2 м. Вместе с Адмиралтейским каналом Крюков канал отделяет остров Новая Голландия от 2-го Адмиралтейского острова. Первоначально прорыт в 1719-1720 гг. от Невы до Мойки в транспортных целях. С 1738 г. — современное название по имени подрядчика Семёна Крюкова. При строительстве Благовещенского моста часть, проходившая через нынешнюю площадь Труда, была заключена в трубу, которая сохранилась до наших дней. С

1830 г. Крюковым каналом стал называться и участок от Мойки до Фонтанки, также прорытый для создания водной коммуникации, но не оправдавший своего назначения. В 1801—1807 гг. обустроены гранитные набережные.

Щепяной переулочек — переулочек в Адмиралтейском районе города Санкт-Петербурга. Проходит от Никольского переулочка до набережной Крюкова канала. Название идёт от бывшего Щепяного рынка, на месте которого образовались Щепяной и Кустарный переулочки. На Щепяном рынке, примыкавшем тогда к Никольскому рынку, велась торговля кустарными деревянными изделиями. Слово «щепяной» (или «щепенный») в прошлом применялось к резным и токарным изделиям из дерева. Щепяным товаром преимущественно называли деревянную посуду: чашки, миски ложки и тому подобное. Кустарей, изготавливавших эти предметы, и торговцев ими называли щепенниками или щепряками.

Спасский остров (фин. Ратука-саари) — находится в Центральном и Адмиралтейском районах Санкт-Петербурга. Располагается в исторической части Петербурга между Фонтанкой, Мойкой, каналом Грибоедова и Крюковым каналом. Площадь острова более 230 га. Современное название существует с XVIII в. Возникло из-за того, что на острове был расположен Спас-на-Сенной (Успенская церковь). Также остров называли Фонтанным, но название не прижилось. Остров образован искусственно путём отделения части Первущина острова (ныне Коломенский, Покровский и Казанский острова) путём соединения канала Грибоедова с рекой Мойкой и постройки Крюкова канала в начале XVIII века. До 1917 г. остров входил в Спасскую часть.

Первые археологические свидетельства заселения территорий, входящих в пределы современного Санкт-Петербурга, известны в районе Лахты и Сестрорецкого разлива и датируются периодом неолита и раннего железного века.

Племена, жившие в районе южного берега Финского залива, в том числе воль и ижора, вошли в IX в. в состав Новгородского государства. Территория будущего Санкт-Петербурга в новгородские времена находилась на землях Никольско-Ижорского и Спасско-Городненского погостов Ореховского уезда, входившего в состав Вотской пятины. Писцовая книга 1500 г. свидетельствует о том, что крестьяне выращивали рожь, овес, ячмень и лен. Было развито скотоводство, в некоторых погостах существенную роль играла охота. Рыбная ловля была развита в местностях, лежащих по берегам реки Невы. В XV веке с формированием централизованного Русского государства, к Московским землям были присоединены новгородские, в том числе Вотская пятина. «Освоение невских берегов — одна из проблем истории русского Северо-запада. Известно, что, начиная с VIII–X вв., по Неве, проходил международный водный путь, связывавший Восточную Европу с Балтийским регионом. Однако на ее побережье практически не

известны следы оседлости этого времени. Не выявлены здесь и археологические памятники более позднего времени – вплоть до XIV столетия» (Сорокин 2008: 351). Тем не менее, с середины XV в. известны поселения на территории современного города и его окрестностей. «Планировка современного Санкт-Петербурга и его пригородной зоны в значительной мере основывается на существовавшей веками стабильной системе поселений и дорог. Многие допетербургские дороги стали городскими улицами, а древние селения были первоначальной основой создания городских слобод, кварталов и усадеб. Санкт-Петербург создан на основе предшествовавшей ему системы расселения, стабильно существовавшей в древнерусские, новгородские, московские, шведские времена» (Семенцов 2003:20).

В XV в. острова дельты Невы относились к двум погостам Ореховецкого уезда Водской пятины - Спасско Городненскому и Никольскому Ижерскому.

С конца XVI в. земли от Финского залива до Ладожского озера фактически перешли под управление Швеции. Территории Приневья были поделены на лены – Нотеборгский, Копорский и Корельский. В этот период происходил массовый отток православного населения на территорию России. На опустевшие земли приходило финское и шведское население, осваиваясь в заброшенных русских селениях. По опубликованным материалам Сауло Кепсу и по данным шведских описей и землемерных документов видно, что если до середины 1640-х - 1650-х гг. большинство поселений сохраняло традиционные русские названия, то с 1650-х - 1660-х гг. осуществлялись многочисленные замены старинных топонимов и гидронимов на новые, в основном финские. Проведенные в 1670-1680-е гг. шведским правительством землемерные работы демонстрируют освоенность этих земель.

К моменту основания города, исследуемый участок располагался в неосвоенной местности на удалении от сухопутных путей и поселений между руслом совр. р. Фонтанки и Обводным каналом. До 1730-х гг. территория современного Спасского острова была покрыта болотистым лесом. Отдельные дома стояли только вдоль берега Фонтанки. Планомерное освоение данной территории началось после пожаров 1736-1737 гг., которые полностью уничтожили деревянные дома Морской слободы Адмиралтейского острова. «Комиссией о Санктпетербургском строении» новые дома для служащих и рабочих Адмиралтейского ведомства было решено возвести на болотистых землях между Фонтанкой и Мойкой.

После прорытия продолжения Крюкова канала от Мойки до Фонтанки, ландшафт района обследования начал приобретать современные очертания. Изначально на участке земли по Садовой улице между Фонтанкой и речкой Кривушей в 30-х гг. XVIII в. планировалось построить Морской полковой двор. Согласно плану Комиссии о Санкт-Петербургском строении, там должны были

располагаться казармы и административные здания Морского ведомства. Тем не менее, осуществить задуманное не удалось.

Поводом к строительству в этих местах Никольского рынка стал пожар в мае 1782 г., уничтоживший деревянный Морской рынок, на месте которого потом было построено здание Государственного русского банка (сейчас в нем находится Финансово-экономический институт – Садовая ул., 21). После пожара Государственный Сенат представил императрице Екатерине II доклад, в котором предложил одобрить решение о строительстве в столице каменных рынков.

Начиная с XIX в. в Коломну все чаще стали переезжать купцы. Они селились в основном по берегам Крюкова канала. Вся коломенская торговля лесом, строительными материалами, дровами, железом, стеклом, бумагой и продуктами питания находилась в их руках. Помимо магазинов, лавок, хлебных лабазов и складов им принадлежали почти все доходные дома, расположенные на набережных канала. В 1787 году коломенское купечество выступило с инициативой «выстроить на Крюковом канале лавки с галереями по образцу старых гостиных дворов Санкт-Петербурга и торговых провинциальных русских городов», однако их предложение тогда не поддержали. Утвердили типовой проект двухэтажного торгового здания с помещениями, отделенными друг от друга каменными капитальными стенами. Ширину каждой торговой секции определили в четыре метра. Лавки и лабазы (помещения для торговли мукой и зерном) располагались вдоль галереи первого этажа.

Никольский рынок считался одним из лучших торговых сооружений города. Имя архитектора рынка не установлено.

Выбор места для Никольского рынка обусловило не только наличие свободной территории, но и близость реки Фонтанки и двух каналов – Екатерининского и Крюкова. Благодаря этому он приобрел двойную специализацию – как розничный и оптовый: рынки оптовой торговли всегда располагались в непосредственной близости от сухопутных и судоходных путей, весьма удобных для подвоза больших партий товара.

Рынок, называвшийся первоначально Очаковским, поскольку завершение его строительства совпало с датой взятия войсками Суворова города Очакова, построили довольно быстро, всего за один год, на деньги купеческого общества.

В 1825 году после пожара здание серьезно пострадало, но его сразу же восстановили. Его приземистые кирпичные корпуса разместились по периметру обширного прямоугольного участка и состояли из 52 одинаковых по форме и размерам торговых секций.

Главный фасад торговых рядов тянулся вдоль Садовой улицы, в этом месте служившей и набережной Екатерининского канала (сейчас здесь проложен бульвар).

Залы Никольского рынка объединяла общая галерея. Секции были изолированы друг от друга, каждая лавка имела выход во внутренний двор и свою лестницу на второй этаж, где находились конторы и складские помещения.

Довольно оригинальна конструкция крутой крыши Никольского рынка, покрытой кровельным железом. На случай пожара для локализации огня стены в чердачной части здания поделены выступающими каменными «ребрами» на отдельные секции, с двумя окнами в каждой.

Планировка и объемное решение невысокого, вытянутого по горизонтали здания и обработка его фасадов решены по образцу торговых рядов и гостиных дворов, строившихся в XVIII веке в различных городах Российской империи. Правда, Никольский рынок в Коломне отличался от подобных сооружений более четкой и тонкой прорисовкой архитектурных деталей – карнизов, импостов и обрамлений арочного проема.

Вдоль Садовой улицы торговали всевозможные продовольственные магазины рынка, а по Никольской размещались разнообразные склады. Магазины в подвальных помещениях специализировались на продаже скобяных изделий и некоторых строительных материалов. Во внутреннем дворе Никольского рынка шла оптовая торговля. Здесь же находились и складские помещения купцов-оптовиков.

Торговые секции Никольского рынка большей частью принадлежали владельцам отдельных торговых заведений – людям зажиточным и степенным. По данным отчета столичного санитарного врача за 1908 год, «владельцы лавок и складских помещений, расположенных в здании Никольского рынка, содержат их в образцовом порядке и благоустройстве. Двор торгового заведения в санитарном отношении содержится довольно удовлетворительно».

Вплоть до середины XIX века на дворовой территории рынка существовали так называемые «железные ряды» с разнообразным товаром для торговли скобяными изделиями. Посредине двора там тогда возвышалась небольшая деревянная часовня, обозначенная на плане города 1828 года. Позже неподалеку от нее поставили здание скотобойни.

В лавках Никольского рынка торговали также мясом, рыбой, овощами, бумагой, металлическими изделиями и иными предметами и продуктами, «пользующимися постоянным спросом у населения». Особенно выделялся «сельдяной ряд», в котором шла торговля рыбой. Подъезд к крупным рыбным складам обычно осуществлялся по реке Фонтанке и Крюкову каналу.

Торговые прилавки и лотки ежедневно расставлялись на Садовой улице, перед набережной Екатерининского канала, вдоль Крюкова канала и даже по берегу Фонтанки. Здесь торговали мясом, луком, зерном, молочными продуктами, яйцами, а кроме продуктов питания – москательными товарами и стройматериалами.

Оживленная торговля проходила и непосредственно на баржах, шаландах и больших лодках, пришвартованных к стенкам Крюкова и Екатерининского каналов, доставивших в Петербург свежие продукты питания, гончарные изделия, строительные материалы и дрова.

В 1880-х гг. с Сенной площади на Никольский рынок перенесли так называемый «обжорный ряд», который один из современников предлагал даже назвать «рядом для голодающих просторабочих». Обжорный ряд на набережной Екатерининского канала представлял собой небольшую площадку с 12–15 засаленными деревянными столами, над которыми на столбах был натянут старый дырявый матерчатый навес. К столбам подвешивались фонари.

В начале нового, двадцатого столетия, в результате бесконтрольной эксплуатации торговых помещений Никольского рынка, он постепенно стал разрушаться. Для расширения площади торговых и складских помещений некоторые купцы стали без разрешения разбирать стены лавок, рубить старые своды над высокими потолками и заменять их новыми. Некоторые негоцианты в своих торговых залах стали устраивать дополнительные отсеки и не предусмотренные проектом склады.

С начала Первой мировой войны и всю Гражданскую в России не прекращался голод. Рыночная жизнь Петрограда постепенно угасала.

В начале 30-х годов XX в. в помещения Никольского рынка въехали государственные производственные предприятия «Металлштамп» и «Эмальпосуда». Входы и подвалы с улицы новые хозяева заложили кирпичом, в подвалах проложили коммуникационные сети. Обследуемый участок.

Обследуемый участок занят сохранившимися зданиями, относящимися к сельдяным рядам Никольского рынка, располагавшимся между Щепяным и Кустарным переулком.

На «Плане местности занимаемой ныне Санкт-Петербургом, снятый в 1698 году, до завоевания её Петром Великим, с показанием существовавших на ней шведских укреплений», отпечатанной в 1872 г. исследуемый участок располагался в неосвоенной местности на удалении от сухопутных путей и поселений между руслом совр. р. Фонтанки и Обводным каналом.

На плане И.Б. Зихгейма 1738 г. участок обследования локализуется на заболоченной местности, схематично поделенной на просеки – здесь отражены начальные этапы освоения Коломны.

На «План Столичного города Санкт-Петербурга» П. Григорьева, отражающем административное деление города на 1782 г., изображен обследуемый квартал, оси образующих его улиц, а также продолжение Крюкова канала, обособившего Спасский остров. К северу от территории обследования схематично изображено

главное здание Никольского рынка, ограниченное современной Садовой ул., Никольским пер., Щепяным пер., и набережной Крюкова Канала.

На «Подробном плане Санкт-Петербурга 1828 г. генерал-майора Шуберта», уже отображены Сельдяные ряды, отделенные от основного здания рынка Мучным (ныне - Щепяной) переулком. Кустарный переулок на данном плане еще не читается – с юга к участку обследования прилегают отдельные земельные участки с хозяйственными постройками.

На плане М.И. Мусницкого, составленного на основании плана Шуберта 1828 г. последней рекогносцировки военно-топографического депо 1858 г., гидрографических карт Невы и ее устья, издания Гидрографического департамента Морского министерства 1864 г. и рекогносцировок, произведенных в 1867, 1868 гг., уже читается трасса Кустарного переулка, прилегающего к южной границе участка обследования.

По данным немецкой аэрофотосъемки 1942 г., здание сельдяных рядов, располагавшееся к западу от участка обследования уже утрачено.

Таким образом, на основании анализа картографического материала, архивных и литературных источников, были сделаны следующие выводы:

- непосредственно на территории исследуемого участка объекты археологического наследия ранее не фиксировались;
- большая часть участка обследования занята зданием исторических сельдяных рядов Никольского рынка;
- ландшафт участка обследования не менялся с момента постройки рынка до наших дней (исключая многократные перестройки самого здания);
- сведений об иных объектах общегородского значения. в границах трассы в процессе изысканий не было выявлено.

Полевые археологические работы на участке обследования проводились в соответствии с методическими указаниями и требованиями «Положения о порядке проведения археологических полевых работ и составления научной отчетной документации», утвержденного постановлением Бюро Отделения историко-филологических наук Российской академии наук от 20 июня 2018 № 32.

Было проведено натурное обследование территории земельного участка по объекту: «Проектирование приспособления для современного использования здания по адресу: Щепяной пер., д. 4-6, литера А, для размещения Санкт-Петербургского государственного бюджетного учреждения культуры «Государственная библиотека для слепых и слабовидящих»» (кадастровый номер: 78:32:0001066:4), с визуальным осмотром местности с целью поиска памятников археологии, выраженных в рельефе местности.

Натурные полевые исследования проводились в виде осуществления пеших маршрутов по всей площади участка обследования. Вся исследуемая трасса была разбита на неравные квадраты со сторонами не более 20 метров и пройдена пешими маршрутами по линии сетки квадратов. Все участки детально фиксировались (фото, описание, привязка к карте).

При прохождении маршрутов с целью обнаружения выходов культурного слоя и артефактов осматривались встречающиеся обнажения грунта естественного и антропогенного происхождения. На перспективных для обнаружения памятников археологии участках производилась закладка шурфов, ориентированного по сторонам света, направленного на поиск культурного слоя и древних артефактов. Количество и место расположения шурфов было обусловлено геоморфологическим состоянием местности и степенью освоенности обследуемой территории, и определялось с таким расчетом, чтобы обеспечить полное выявление и определение границ всех объектов археологического наследия, попадающих в пределы обследуемых земельных участков, с учетом существующих методических рекомендаций 1 шурф на 1 га (при площадных обследованиях). Шурфы закладывались на перспективных для обнаружения памятников археологии местах, исключая хозяйственно-освоенные участки трассы. В ходе работ были заложены 2 разведывательных шурфа размерами 2x2 м и общей площадью 8 кв. м. Разборка грунта в процессе шурфовки производилась вручную по стратиграфическим слоям с разнородными культурными прослойками и соответствующим им общим планиграфическим горизонтам фиксации. Для выявления структуры плотных поверхностей и удаления грунта в стесненных условиях при расчистке использовались щетки, кисти и совки. Глубина шурфа включала всю толщу напластований до материка. Все археологические работы проводились при температуре выше 0° С (согласно ст. 3.23 «Положения о порядке проведения археологических полевых работ и составления научной отчетной документации», утвержденного постановлением Бюро Отделения историко-филологических наук Российской академии наук от 20 июня 2018 № 32). Разведочные шурфы документировались, в том числе фотографически, и фиксировались дневниковыми записями. При фиксации находок и объектов в культурном слое, вычерчивании планов горизонтов снятия, профилей бортов шурфа и разрезов использовалась разработанная в ИИМК РАН в 2010 г. методика электронной фиксации и совмещенный с ней программный комплекс. Чертежи планов и стратиграфических профилей были выполнены при помощи системы автоматизированного проектирования и черчения (САПР) с использованием методов фотограмметрии. Для картирования рекогносцировочных шурфов, выявленных объектов и общевидовых фотографий ландшафтной ситуации использованы имеющиеся в распоряжении экспедиции растровые карты масштаба 1:50000 и 1:100000 в формате

JPG, а также топографический план масштаба 1:500 в формате DWG, предоставленный заказчиком. Выноска шурфа и дальнейшая привязка исследуемых объектов к современной топографической основе производилась от пунктов Государственной геодезической сети (ГГС) с помощью электронного тахеометра Leica TS06 (система координат – местная: МСК-1964 СПб ГОСТ 51794-2008; система высот – Балтийская). Основные этапы работ фиксировались с помощью цифровой фотокамеры Sony с разрешением не менее 12 Мрх. Для указания масштаба и ориентации по сторонам света при фотографировании использовался набор телескопических реек длиной 2-4 м с сантиметровыми делениями, двухцветная стрелка «север». Все высотные отметки на планах и разрезах представлены в Балтийской системе высот (далее БС). После окончания разведочных работ шурф был рекультивирован, что подтверждается фотографически.

Шурф № 1

Шурф заложен в западной части земельного участка по адресу: Санкт-Петербург, Щепяной пер., д. 4-6, лит. А, в западной части расположенного на участке здания исторических Сельдяных рядов Никольского рынка, предполагаемого к капремонту. Размеры шурфа – 2х2 м.

В шурфе прослежена следующая стратиграфия:

1. Стяжка пола – Бетон – мощность стяжки поверхности сухого пола помещения – до 0,22 м, высотные отметки 3.41-3.46 м БС. Мощность бетонной забутовки с включениями битого кирпича и металлоконструкций под стяжкой составляет до 0,58 м, высотные отметки – 3.72-3.30 м БС.

Под стяжкой пола в западном углу шурфа на отметке 3.08-3.28 м БС. выявлена часть подквадратного металлического основания столба, расположенного в центральной оси помещения.

Под стяжкой пола в восточном углу шурфа на отметке 3.63 выявлена металлическая плита с круглым отверстием в центральной части, уходящая в СВ и ЮВ стенки шурфа. Выявленные габариты плиты в пространстве шурфа составили 0,52-0,28 м, толщина – 0,04 м. При продолжении работ плита была оставлена на идентичном ее габаритам останце.

2. Подсыпка пола – Битый кирпич мешаный с известково-песчаным раствором – мощность до 0,72 м, высотные отметки 2.34-3.21 м БС.

Под подсыпкой пола в западном углу шурфа и ЮЗ стенке были выявлены архитектурные элементы, относящиеся к несущим конструкциям здания, расположенного на участке обследования. В западном углу шурфа на отметках 2.36-3.11 м БС выявлена кладка основания вышеуказанного металлического столба,

сложенное из 3 рядов бессистемной кладки кирпича на бетонной подложке и 5-ти рядов каменной кладки.

В юго-западной стенке на отметках 2.50-2.86 м БС выявлена кладка бетонных плит длиной 1,46 м длина плит составила до 0,72, высота - до 0,20 м. В южном углу шурфа створ кладки смещается к востоку на 0,1 м.

3. Подсыпка 1 – Пачка слоев коричневой гумусированной супеси и светло-серой мешаной супеси – мощность до 0,39 м, высотные отметки 2.07-2.50 м БС.

В юго-западной стенке шурфа слой перекрывает выкладку окатанных камней среднего размера (до 0,30 м), лежащую в створе выявленной выше кладки бетонных плит в линзе мешаной серой супеси.

Слой представлен 14-ю единицами археологического материала, среди которого можно выделить фрагменты красноглиняных изразцов, красноглиняных сосудов и фаянсовых помадных банок, а также фрагмент стеклянного штофа. Обращают на себя внимание 4 фрагмента стеблей голландских белоглиняных трубок.

4. Подсыпка 2 – Пачка мешаной светло-серая супесь с включениями органики и мешаной серой супеси с гумусированными включениями – мощность до 0,60 м, высотные отметки 1.49-2.13 м БС.

5. Кирпичный бой – мощность до 0,13 м, высотные отметки 4.17-4.33 м БС.

6. Погребенная почва – Темно-коричневая гумусированная супесь с включениями органики и щепы – мощность до 0,52 м, высотные отметки 1.07-1.71 м БС.

Слой представлен 83-мя единицами археологического материала, среди которого можно выделить фрагментированный красноглиняный светильник, фрагменты красноглиняной черепицы и изразцов, красноглиняных, белоглиняных и сероглиняных сосудов; фрагменты фаянсовой и фарфоровой посуды; фрагменты стеблей белоглиняных голландских трубок; деревянную заготовку и раковины устриц. Из слоя происходит 24 фрагмента изделий из кожи – в основном фр-ты обуви. Обращают на себя внимание фрагмент фарфорового блюда с клеймом фабрики в Гросбрейтенбахе близ Рудольштадта (Германия), основанной в 1762 г; фрагмент клейменого и орнаментированного стебля голландской белоглиняной трубки с клеймом-оттиском "...OUFREU" (мастер Jan Souffreu), с зубчатым штампом, датируемого XVIII в. и 4 фрагмента стеблей голландских белоглиняных трубок.

7. Материк – Плотная серо-голубая супесь - выявлен на отметках 1.03-1.13 м БС.

Стратиграфия шурфа представлена бетонной стяжкой пола помещения, устроенной на бетонной проливке разной мощности, и подсыпке пола строительным мусором. Стяжка и ее подсыпка перекрывает архитектурные элементы, вероятно

относящиеся к разным этапам перестройки и реконструкции исторических сельдяных рядов Никольского рынка в советский период. Архитектурная составляющая перекрывает стратифицированные слои, сформировавшиеся на участке обследования до ее застройки зданиями, относящимися к Сельдяным рядам Никольского рынка, среди которых выделяются разделенные мощной супесчаной подсыпкой гумусированные слои, относящиеся к середине XVIII – началу XIX вв. В процессе работ из шурфа собрано 97 единиц археологического материала. После окончания работ шурф был рекультивирован.

Шурф № 2

Шурф заложен в центральной части земельного участка по адресу: Санкт-Петербург, Щепяной пер., д. 4-6, лит. А, в центральной части расположенного на участке здания исторических Сельдяных рядов Никольского рынка, предполагаемого к капремонту. Шурф заложен в центральной части многоугольного помещения, примыкающего к северной границе участка обследования/ Размеры шурфа – 2х2 м.

В шурфе прослежена следующая стратиграфия:

1. Стяжка пола – Бетон – мощность стяжки поверхности сухого пола помещения - до 0,24 м, высотные отметки 3.47-3.71 м БС.
2. Подсыпка пола 1 – Битый кирпич мешаный с известково-песчаным раствором и строительным мусором – мощность до 0,72 м, высотные отметки 2.70-3.56 м БС.
3. Стяжка пола 2 – Мощенье кирпичом на бетонной стяжке общей мощностью до 0,39 м, высотные отметки 2.35-2.70 м БС.
4. Подсыпка пола 2 – Битый кирпич мешаный с известково-песчаным раствором и строительным мусором – мощность до 0,72 м, высотные отметки 1.93-2.44 м БС.

В центральной части шурфа указанная подсыпкой на отметках 1.07-2.20 м БС выявлена стенка ленточного фундамента, представленная кладкой подработанных известняковых плит от мелкого до крупного размеров (от 0,13 до 0,63 м) на желто-коричневом известково-песчаном растворе, сохранившейся на уровне нижних 7-ми рядов с основанием из окатанных камней среднего размера (до 0,37 м). Выявленная высота стены составила 1,13 м, длина – 1,70 м. Заполнение траншеи читается в стенках шурфа в виде кирпичной крошки и желто-коричневого известкового раствора.

5. Подсыпка 1 – Пачка переслаиваний коричневых и темно-серых гумусированных супесей – мощность до 0,22 м, высотные отметки 1.78-2.21 м БС.

Слой представлен 5-ю единицами археологического материала, среди которого можно выделить фрагмент красноглиняной черепицы, фрагменты

красножгущегося и светлоглиняного сосудов, а также фрагменты створки устричной раковины и ребра животного.

6. Подсыпка 2 – Мешаная серая супесь с гумусированными включениями – мощность до 0,22 м, высотные отметки 1.61-1.95 м БС.

7. Погребенная почва – Темно-коричневая гумусированная супесь с включениями органики и щепы – мощность до 0,72 м, высотные отметки 1.13-1.85 м БС.

Слой представлен 28-ю единицами археологического материала, среди которого можно выделить архитектурную деталь; фрагменты красножгущихся, белоглиняных и серолощенных сосудов, а также фаянсовой посуды; фрагменты кожаной обуви. Также, из слоя происходят фрагмент стеклянной выдувной бутылки, фрагменты створки устричной раковины, рога и костей животных.

8. Материк – Плотная серо-голубая супесь - выявлен на отметках 1.07-1.17 м БС.

Стратиграфия шурфа представлена двумя уровнями бетонной стяжки пола помещения, устроенных подсыпках строительным мусором разной мощности. Уровни пола отражают различные этапы перестройки и реконструкции исторических сельдяных рядов Никольского рынка в советский период. Под подсыпкой нижнего уровня пола выявлена стенка ленточного фундамента, относящаяся, вероятно, к более ранним этапам перестройки Сельдяных рядов. Архитектурная составляющая перекрывает стратифицированные слои, сформировавшиеся на участке обследования до ее застройки зданиями, относящимися к Сельдяным рядам Никольского рынка, среди которых выделяются разделенные мощной супесчаной подсыпкой гумусированные слои, относящиеся к середине XVIII – началу XIX вв. В процессе работ из шурфа собрано 33 единицы археологического материала. После окончания работ шурф был рекультивирован.

В процессе работ из шурфов было собрано 130 единиц археологического материала, на хранение оставлено 19 единиц. После завершения камерального этапа работ, коллекция предметов будет передана в музейный фонд РФ.

В результате проведенного археологического обследования земельного участка по объекту: «Проектирование приспособления для современного использования здания по адресу: Щепяной пер., д. 4-6, литера А, для размещения Санкт-Петербургского государственного бюджетного учреждения культуры «Государственная библиотека для слепых и слабовидящих»» (кадастровый номер: 78:32:0001066:4), зафиксировано отсутствие остатков наземных древних сооружений, артефактов, имеющих историко-культурную ценность, культурного слоя или иных следов пребывания здесь человека в древности, которые можно было бы отнести к объектам археологического наследия. Результаты проведенных в

рамках государственной историко-культурной экспертизы археологических полевых работ отражены в полном научно-техническом отчете (Прил. 3).

Обоснования вывода экспертизы

1. В соответствии с заключением уполномоченного органа охраны объектов культурного наследия (письмо Комитета по государственному контролю, использованию и охране памятников истории и культуры № 07-6714/21-0-1 от 20.08.2021 г.) в пределах земельного участка по объекту: «Проектирование приспособления для современного использования здания по адресу: Щепяной пер., д. 4-6, литера А, для размещения Санкт-Петербургского государственного бюджетного учреждения культуры «Государственная библиотека для слепых и слабовидящих»» (кадастровый номер: 78:32:0001066:4) отсутствуют выявленные объекты культурного наследия, а также защитная зона объектов культурного наследия. Сведениями об отсутствии на испрашиваемом участке объектов, обладающих признаками объекта культурного наследия (в т.ч. археологического) Комитет не располагает.

2. Согласно проведенным историко-архивным исследованиям на территории земельного участка по объекту: «Проектирование приспособления для современного использования здания по адресу: Щепяной пер., д. 4-6, литера А, для размещения Санкт-Петербургского государственного бюджетного учреждения культуры «Государственная библиотека для слепых и слабовидящих»» (кадастровый номер: 78:32:0001066:4), объекты, которые можно было бы отнести к объектам археологического наследия, отсутствуют.

3. В соответствии со статьей 45-1 Федерального закона от 25.06.2002 №73-ФЗ «Об объектах культурного наследия (памятниках истории и культуры) народов Российской Федерации» на территории земельного участка по объекту: «Проектирование приспособления для современного использования здания по адресу: Щепяной пер., д. 4-6, литера А, для размещения Санкт-Петербургского государственного бюджетного учреждения культуры «Государственная библиотека для слепых и слабовидящих»» (кадастровый номер: 78:32:0001066:4), проведены археологические полевые работы в форме археологической разведки. Работы выполнены в соответствии с методическими указаниями и требованиями «Положения о порядке проведения археологических полевых работ и составления научной отчетной документации», утвержденного постановлением Бюро Отделения историко-филологических наук Российской академии наук от 20 июня 2018 № 32 и иных нормативно-правовых актов в сфере охраны объектов культурного наследия и хорошо документированы. Результаты обследования отражены в полном научно-техническом отчете. В ходе проведенных в рамках государственной историко-

культурной экспертизы археологических полевых работ объектов археологического наследия не выявлено.

4. Представленные материалы исчерпывающие и доказывают археологическую изученность земельного участка по объекту: «Проектирование приспособления для современного использования здания по адресу: Щепяной пер., д. 4-6, литера А, для размещения Санкт-Петербургского государственного бюджетного учреждения культуры «Государственная библиотека для слепых и слабовидящих»» (кадастровый номер: 78:32:0001066:4).

Вывод экспертизы

Экспертом сделан вывод о возможности (положительное заключение) проведения земляных, строительных, мелиоративных и (или) хозяйственных работ, предусмотренных статьей 25 Лесного кодекса Российской Федерации работ по использованию лесов и иных работ на земельном участке по объекту: «Проектирование приспособления для современного использования здания по адресу: Щепяной пер., д. 4-6, литера А, для размещения Санкт-Петербургского государственного бюджетного учреждения культуры «Государственная библиотека для слепых и слабовидящих»» (кадастровый номер: 78:32:0001066:4) в связи с отсутствием выявленных объектов археологического наследия на указанном земельном участке, подлежащем воздействию земляных, строительных, мелиоративных и (или) хозяйственных работ, предусмотренных статьей 25 Лесного кодекса Российской Федерации работ по использованию лесов и иных работ.

Перечень приложений к экспертизе:

Приложение 1 Копия Технического задания к дополнительному соглашению № 58 от 29 сентября 2021 года к договору № 183/10/2018 от 18 октября 2018 года между ИИМК РАН и Заказчиком.

Приложение 2 Копия письма Комитета по государственному контролю, использованию и охране памятников истории и культуры № 07-6714/21-0-1 от 20.08.2021 г.

Приложение 3 Копия Полного научно-технического отчета о выполнении научно-исследовательских археологических работ в виде историко-культурного научного археологического обследования (разведки) с целью проведения государственной историко-культурной экспертизы земельного участка по объекту: «Проектирование приспособления для современного использования здания по адресу: Щепяной пер., д. 4-6, литера А, для размещения Санкт-

Петербургского государственного бюджетного учреждения культуры «Государственная библиотека для слепых и слабовидящих»» (кадастровый номер: 78:32:0001066:4), выполненного Отделом охранной археологии ИИМК РАН.

- Приложение 4* Схема расположения земельного участка на кадастровой карте территории.
- Приложение 5* Копия градостроительного плана земельного участка № RU7817900036385.
- Приложение 6* Копия Выписки из Единого государственного реестра недвижимости об объекте недвижимости 99/2022/444466710 от 20.01.2022.
- Приложение 7* Копия справки № 14102/33 – 125.5-37 от 13.01.2022 г.
- Приложение 8* Копия доверенности № 14102/33-161.5-704 от 22.12.2021 г.
- Приложение 9* Сведения об экспертах.
- Приложение 10* Выдержки из приказа № 997 от 17.07.2019 г. «Об утверждении статуса аттестованного эксперта по проведению государственной историко-культурной экспертизы».
- Приложение 11* Выдержки из приказа № 1537 от 17.09.2021 г. «Об утверждении статуса аттестованного эксперта по проведению государственной историко-культурной экспертизы».
- Приложение 12* Выдержки из приказа № 1668 от 11.10.2021 г. «Об утверждении статуса аттестованного эксперта по проведению государственной историко-культурной экспертизы».
- Приложение 13* Выдержки из приказа № 219 от 27.02.2019 г. «Об утверждении статуса аттестованного эксперта по проведению государственной историко-культурной экспертизы».

Эксперт и руководитель археологических исследований Субботин А.В.

«20» января 2022 г.

Документ подписан усиленными квалифицированными электронными подписями в соответствии с п. 22 Положения о Государственной историко-культурной экспертизе, утвержденного постановлением Правительства от 15 июля 2009 г. № 569

Приложение 1

**Копия Технического задания к дополнительному соглашению
№ 58 от 29 сентября 2021 года к договору № 183/10/2018 от 18
октября 2018 года между ИИМК РАН и Заказчиком**

ТЕХНИЧЕСКОЕ ЗАДАНИЕ

на проведение научно-исследовательских работ в виде археологических разведок и подготовку акта государственной историко-культурной экспертизы земельного участка по объекту: "Проектирование приспособления для современного использования здания по адресу: Щепяной пер., д. 4-6, литера А, для размещения Санкт-Петербургского государственного бюджетного учреждения культуры "Государственная библиотека для слепых и слабовидящих"" (кадастровый номер: 78:32:0001066:4)

1.1. Наименование работ: проведение научно-исследовательских работ в виде археологических разведок и подготовку акта государственной историко-культурной экспертизы земельного участка по объекту: "Проектирование приспособления для современного использования здания по адресу: Щепяной пер., д. 4-6, литера А, для размещения Санкт-Петербургского государственного бюджетного учреждения культуры "Государственная библиотека для слепых и слабовидящих"" (кадастровый номер: 78:32:0001066:4)

1.2. Заказчик: ООО «ЦИИВС»

1.3. Исполнитель: ИИМК РАН

1.4. Стадия работ: Рабочий проект

1.5. Район исследования – Санкт-Петербург, Адмиралтейский район.

1.6. Площадь объекта: 0,2 Га.

1.7. Основание: письмо КГИОП №07-6714/21-0-1 от 20.08.2021 г.

2. **Объект экспертизы:** земельный участок по объекту: "Проектирование приспособления для современного использования здания по адресу: Щепяной пер., д. 4-6, литера А, для размещения Санкт-Петербургского государственного бюджетного учреждения культуры "Государственная библиотека для слепых и слабовидящих"" (кадастровый номер: 78:32:0001066:4)

3. Основная нормативно-техническая документация

3.1. Основы законодательства Российской Федерации о культуре, утв. Верховным Советом РФ 9 октября 1992 г. N 3612-1;

3.2. Гражданский Кодекс РФ;

3.3. Федеральный закон РФ от 25 июня 2002 г. №73-ФЗ "Об объектах культурного наследия (памятниках истории и культуры) народов Российской Федерации";

3.4. Федеральный закон от 10 января 2002 г. №7-ФЗ "Об охране окружающей среды";

3.5. Положение о государственной историко-культурной экспертизе, утв. Постановлением Правительства от 15 июля 2009 г. №569;

3.6. Правила выдачи, приостановления и прекращения действия разрешений (открытых листов) на проведение работ по выявлению и изучению объектов археологического наследия, утв. Постановлением Правительства РФ от 20.02.2014 N 127 ;



3.7. Положение о порядке проведения археологических полевых работ и составления научной отчетной документации, утв. постановлением Бюро Отделения историко-филологических наук Российской академии наук от 20 июля 2018 г. № 32;

3.8. Приказ Министерства культуры Российской Федерации от 1 сентября 2015 г. N 2328 "Об утверждении перечня отдельных сведений об объектах археологического наследия, которые не подлежат опубликованию"

4. Состав работ

4.1 Получение разрешения (открытый лист) на право проведения археологических работ.

4.2. Архивно-библиографические исследования, составление исторической справки и создание ситуационного плана.

4.2.1. Проведение архивных исследований, касающихся сведений о наличии археологических памятников в обследуемой зоне.

4.2.2. Визуальное обследование участка исследований.

4.2.3. Составление краткой исторической справки.

4.3. Археологическое обследование участка:

4.3.1. Выявление памятников археологии на основании наличия подъемного материала, особенностей рельефа и иных данных.

4.3.2. Привязка обнаруженных памятников к территории застройки.

4.3.3. Описание ландшафтной характеристики расположения обнаруженных памятников и фиксируемых нарушений поверхности объекта.

4.3.4. Разбивка археологических шурфов - 1 шурф.

4.3.5. Фотофиксация в процессе подготовки к закладке шурфов.

4.3.6. Выборка культурных напластований из шурфов по слоям, с трехмерной фиксацией находок на плане шурфа.

4.3.7. Выявление археологического материала в культурном слое.

4.3.8 Изучение культурного слоя в процессе закладки шурфов с зачисткой профилей для получения вертикальных разрезов.

4.3.9. Фотофиксация процесса работ, отдельных находок и скоплений материала *in situ*.

4.3.10. Фото- и графо- фиксация профилей стенок шурфов и обнаруженных ям.

4.3.11. Отбор археологического материала из заполнения ям и сооружений, полевая консервация вещевого материала.

4.3.12. Вычерчивание профилей шурфов, текстуальное описание стратиграфии, культурного слоя, материка и иных объектов в шурфах.

4.3.13. Ведение полевой документации.

4.4. Камеральные работы.

4.4.1. Очистка или мытье находок, при необходимости оперативная первичная консервация предметов из разрушающихся материалов

4.4.2. Статистическая обработка массовых находок. Шифровка находок.

4.4.3. Составление полевых описей индивидуальных и массовых находок.

4.4.4. Зарисовка находок.

4.4.5. Фотографирование находок.

При необходимости:

4.4.6. Определение археологического материала и отбор образцов в коллекцию

4.4.7. Определение зерен и семян.

4.4.8. Определение пород образцов древесины.

4.4.9. Дендрохронологический и радиоуглеродный анализ образцов.



- 4.4.10. Атрибуция нумизматических находок.
- 4.4.11. Атрибуция воинских и других знаков.
- 4.4.12. Эпиграфический анализ находок с надписями.
- 4.4.13. Атрибуция изделий с клеймами изготовителей.

4.5. Подготовка коллекций к передаче на постоянное хранение в Государственный музейный фонд

4.6. Написание полного научно-технического отчёта.

4.7. Подготовка акта государственной историко-культурной экспертизы земельного участка.

4.8. Передача акта государственной историко-культурной экспертизы в региональный орган охраны объектов культурного наследия.

5. Отчетная документация.

5.1. Полный научно-технический отчет в 2 экземплярах на бумажном носителе (1 для Заказчика, 1 для Исполнителя); акт государственной историко-культурной экспертизы земельного участка в 1 на электронном носителе.

5.2. Отчетная документация предоставляется в формате Adobe Acrobat (*.pdf). Графические материалы предоставляются в формате Adobe Acrobat (*.pdf), dwg.

6. Требования к выполнению работ.

6.1. Отчетная документация должна соответствовать требованиям "Положения о порядке проведения археологических полевых работ и составления научной отчетной документации" от 20 июля 2018 года №32.

7. Сроки выполнения работы:

Согласно календарному плану.

Генеральный директор

 С. А. Макеев


Заместитель Директора

 Н. Ф. Соловьёва
 м. п.


Приложение 2

**Копия письма Комитета по государственному контролю,
использованию и охране памятников истории и культуры
№ 07-6714/21-0-1 от 20.08.2021 г**



ПРАВИТЕЛЬСТВО САНКТ-ПЕТЕРБУРГА

**КОМИТЕТ ПО ГОСУДАРСТВЕННОМУ
КОНТРОЛЮ, ИСПОЛЬЗОВАНИЮ
И ОХРАНЕ ПАМЯТНИКОВ ИСТОРИИ
И КУЛЬТУРЫ**

**САНКТ-ПЕТЕРБУРГСКОЕ
ГОСУДАРСТВЕННОЕ КАЗЕННОЕ
УЧРЕЖДЕНИЕ
"ЦЕНТР ИНФОРМАЦИОННОГО
ОБЕСПЕЧЕНИЯ ОХРАНЫ ОБЪЕКТОВ
КУЛЬТУРНОГО НАСЛЕДИЯ"
(СПб ГКУ ЦИОООКН)**

ул. Зодчего Росси, д. 1-3, Санкт-Петербург, 191011
тел. (812) 417-2232
<http://ciiookn.kgiop.gov.spb.ru>

**Генеральному директору
ООО «ПИК НЕВА»
Юкловой Н.О.
Pik_neva@inbox.ru**

№07-6714/21-0-1 от 20.08.2021

№ 07-6714/21-0-0 от 20.08.2021

На № 139/21 от 19.08.2021

На Ваше обращение сообщаем, что земельный участок по объекту: «Проектирование приспособления для современного использования здания по адресу: Щепяной пер., д. 4-6, литера А, для размещения Санкт-Петербургского государственного бюджетного учреждения культуры «Государственная библиотека для слепых и слабовидящих»» (кадастровый номер: 78:32:0001066:4) расположен в границах:

- объекта культурного наследия регионального значения "Казармы лейб-гвардии Уланского полка (с воротами, каменной оградой и территорией)" (адрес НПА: г. Петергоф, Константиновская ул., 25; Аврова ул., 20, 22, 26).

Проектирование и проведение работ по сохранению объектов культурного наследия или его территории должно осуществляться по согласованию с соответствующим государственным органом охраны объектов культурного наследия в порядке, установленном ст. 45 Федерального закона от 24.05.2002 № 73-ФЗ «Об объектах культурного наследия (памятниках истории и культуры) народов Российской Федерации».

- единой зоны регулирования застройки и хозяйственной деятельности 1 (участок ОЗРЗ-1(32)) объектов культурного наследия.

Закон Санкт-Петербурга от 19.01.2009 № 820-7 (в редакции, вступившей в силу 01.08.2021) "О границах объединенных зон охраны объектов культурного наследия, расположенных на территории Санкт-Петербурга, режимах использования земель и требованиях к градостроительным регламентам в границах указанных зон".

В пределах границ вышеуказанного земельного участка отсутствуют выявленные объекты культурного наследия, а также защитная зона объектов культурного наследия.

16.06.2021 г. опубликован приказ Министерства Культуры РФ (далее – МК РФ) от 30.10.2020 №1295 «Об утверждении предмета охраны, границ территории и требований к градостроительным регламентам в границах территории исторического поселения федерального значения город Санкт-Петербург» (далее – историческое поселение).

Петрова А.А.
(812)417-43-46

**ДОКУМЕНТ ПОДПИСАН
ЭЛЕКТРОННОЙ ПОДПИСЬЮ**

Сертификат 811B0F0079AC33B241FA3DFF08A986C8
Владелец Сырцова Елена Петровна
Действителен с 20.11.2020 по 20.11.2021

Земельный участок расположен вне границ территории исторического поселения, утвержденного вышеуказанным приказом МК РФ.

Сведениями об отсутствии на испрашиваемом участке объектов, обладающих признаками объекта культурного наследия (в т.ч. археологического) Комитет не располагает.

Заказчик работ в соответствии со ст. 28, 30, 31, 32, 36, 45.1 Федерального закона обязан:

– обеспечить проведение и финансирование историко-культурной экспертизы земельного участка, подлежащего воздействию земляных, строительных, хозяйственных и иных работ, путем археологической разведки, в порядке, установленном ст. 45.1 Федерального закона;

– представить в Комитет документацию, подготовленную на основе археологических полевых работ, содержащую результаты исследований, в соответствии с которыми определяется наличие или отсутствие объектов, обладающих признаками объекта культурного наследия на земельном участке, подлежащем воздействию земляных, строительных, хозяйственных и иных работ, а также заключение государственной историко-культурной экспертизы указанной документации (либо земельного участка).

Исполняющий обязанности начальника отдела
информации об объектах культурного наследия и
режимах зон охраны

Е.П. Сырцова

Приложение 3

Копия Полного научно-технического отчета о выполнении научно-исследовательских археологических работ в виде историко-культурного научного археологического обследования (разведки) с целью проведения государственной историко-культурной экспертизы земельного участка по объекту: «Проектирование приспособления для современного использования здания по адресу: Щепяной пер., д. 4-б, литера А, для размещения Санкт-Петербургского государственного бюджетного учреждения культуры «Государственная библиотека для слепых и слабовидящих»» (кадастровый номер: 78:32:0001066:4), выполненного Отделом охранной археологии ИИМК РАН



ФЕДЕРАЛЬНОЕ ГОСУДАРСТВЕННОЕ БЮДЖЕТНОЕ УЧРЕЖДЕНИЕ НАУКИ
ИНСТИТУТ ИСТОРИИ МАТЕРИАЛЬНОЙ КУЛЬТУРЫ
РОССИЙСКОЙ АКАДЕМИИ НАУК (ИИМК РАН)

Экз. _____

ПОЛНЫЙ НАУЧНО-ТЕХНИЧЕСКИЙ ОТЧЕТ

Историко-культурное научное археологическое обследование (разведки) с целью проведения государственной историко-культурной экспертизы земельного участка по объекту: «Проектирование приспособления для современного использования здания по адресу: Щепяной пер., д. 4-6, литера А, для размещения Санкт-Петербургского государственного бюджетного учреждения культуры «Государственная библиотека для слепых и слабовидящих»» (кадастровый номер: 78:32:0001066:4)

Отв. исполнитель А.В. Субботин

Инд. № подл. Подпись и дата. Взам. инв. №

Санкт-Петербург
2022

Российская академия наук
ИНСТИТУТ ИСТОРИИ МАТЕРИАЛЬНОЙ КУЛЬТУРЫ
 (ИИМК РАН)

УДК: 902.21(470.23-25)

ББК: 63.4(2)

Инв.№ _____

Гриф. _____

Экз. _____

ПРИНЯТО К СВЕДЕНИЮ:

ООО «ЦИИВС»

« ____ » _____ 2022 г.




ПОЛНЫЙ НАУЧНО-ТЕХНИЧЕСКИЙ ОТЧЕТ

ИСТОРИКО-КУЛЬТУРНОЕ НАУЧНОЕ АРХЕОЛОГИЧЕСКОЕ
 ОБСЛЕДОВАНИЕ (РАЗВЕДКИ) С ЦЕЛЬЮ ПРОВЕДЕНИЯ
 ГОСУДАРСТВЕННОЙ ИСТОРИКО-КУЛЬТУРНОЙ ЭКСПЕРТИЗЫ
 ЗЕМЕЛЬНОГО УЧАСТКА ПО ОБЪЕКТУ: «ПРОЕКТИРОВАНИЕ
 ПРИСПОСОБЛЕНИЯ ДЛЯ СОВРЕМЕННОГО ИСПОЛЬЗОВАНИЯ ЗДАНИЯ ПО
 АДРЕСУ: ЩЕПЯНОЙ ПЕР., Д. 4-6, ЛИТЕРА А, ДЛЯ РАЗМЕЩЕНИЯ САНКТ-
 ПЕТЕРБУРГСКОГО ГОСУДАРСТВЕННОГО БЮДЖЕТНОГО УЧРЕЖДЕНИЯ
 КУЛЬТУРЫ «ГОСУДАРСТВЕННАЯ БИБЛИОТЕКА ДЛЯ СЛЕПЫХ И
 СЛАБОВИДЯЩИХ»» (КАДАСТРОВЫЙ НОМЕР: 78:32:0001066:4)

183/10/2018-ДС58-2022-ТО

Объект по адресу: г. Санкт-Петербург, Адмиралтейский район
Основание: Дополнительное соглашение № 58 от 29 сентября 2021 года к договору
 № 183/10/2018 от 18 октября 2021 года
Заказчик: ООО «ЦИИВС»
Исполнитель: ИИМК РАН

Отв. исполнитель  А.В. Субботин

Санкт-Петербург
 2022

Подп. и дата

Взам. инв. №

Инв. № дубл.

Подп. и дата

Инв. № подл.

СПИСОК ИСПОЛНИТЕЛЕЙ

Руководитель работ,

к.и.н., ст.н.с.

А.В. Субботин

Заместитель руководителя,

м.н.с.

М. Е. Глухов (ведение полевого
дневника, фотографическая
фиксация, подготовка
иллюстративного материала
подготовка исторической
справки и картографических
материалов)

лаборант-исследователь

В.В. Одинцова (камеральная
обработка материала)

лаборант-исследователь

Е.В. Кузина (камеральная
обработка материала)

фотограф

И.Г. Самоваров (подготовка
фотографий археологического
материала)

Име. № подл.	Подп. и дата	Име. № дубл.	Взам. инв. №	Подп. и дата

Ли	Изм.	№ докум.	Подп.	Дата

183/10/2018-ДС58-2022-ТО

Лист

2

РЕФЕРАТ

Отчет 136 с., 81 рис., 10 источников, 4 прил.

Г. САНКТ-ПЕТЕРБУРГ, АДМИРАЛТЕЙСКИЙ РАЙОН, ЩЕПЯНОЙ ПЕРЕУЛОК, ШУРФ, АРХЕОЛОГИЧЕСКАЯ РАЗВЕДКА.

Отчет содержит результаты археологической разведки, произведенной в ноябре-декабре 2021 г. на земельном участке по объекту: «Проектирование приспособления для современного использования здания по адресу: Щепяной пер., д. 4-6, литера А, для размещения Санкт-Петербургского государственного бюджетного учреждения культуры «Государственная библиотека для слепых и слабовидящих»» (кадастровый номер: 78:32:0001066:4).

Работы проведены на основании Открытого листа № 2031-2021, выданного Министерством культуры РФ 20 августа 2021 г. на имя Субботина А. В. (Приложение А).

Цель исследований заключалась в определении наличия или отсутствия объектов культурного, в том числе и археологического, наследия, включенных в реестр, выявленных объектов культурного наследия, либо объектов, обладающих признаками объекта культурного наследия, на обследуемом земельном участке.

В ходе полевых археологических работ произведен натурный осмотр участка, заложено 2 шурфа размерами 2х2 м, площадью 8 кв. м с целью выявления культурного слоя на территории обследования.

На обследованном участке объекты археологического наследия и признаки наличия объектов археологического наследия не обнаружены.

Име. № подл.	Подп. и дата	Име. № дубл.	Взам. инв. №	Подп. и дата

Ли	Изм.	№ докум.	Подп.	Дата

183/10/2018-ДС58-2022-ТО

Лист

3

СОДЕРЖАНИЕ

НОРМАТИВНО-ПРАВОВАЯ БАЗА	5
ОПРЕДЕЛЕНИЯ И СОКРАЩЕНИЯ	7
ВВЕДЕНИЕ.....	10
1. ИСТОРИЧЕСКАЯ СПРАВКА.....	13
1.1. Топонимика исследуемого района	13
1.2. История освоения территории обследования.....	18
1.3. Картографический анализ	23
2. ФИЗИКО-ГЕОГРАФИЧЕСКАЯ ХАРАКТЕРИСТИКА РАЙОНА РАБОТ	25
2.1. Географическое положение.....	25
2.2. Почвенный покров	26
2.3. Гидрография	27
3. МЕТОДИКА ПОЛЕВЫХ ИССЛЕДОВАНИЙ	30
4. ПОЛЕВЫЕ ИССЛЕДОВАНИЯ	33
ЗАКЛЮЧЕНИЕ	41
СПИСОК ИСТОЧНИКОВ И ЛИТЕРАТУРЫ	43
СПИСОК ИЛЛЮСТРАЦИЙ.....	44
АЛЬБОМ ИЛЛЮСТРАЦИЙ.....	50
ПРИЛОЖЕНИЕ А КОПИЯ ОТКРЫТОГО ЛИСТА	108
ПРИЛОЖЕНИЕ Б КОПИЯ ПИСЬМА КГИОП.....	109
ПРИЛОЖЕНИЕ В. ПОЛЕВАЯ ОПИСЬ НАХОДОК АРХЕОЛОГИЧЕСКОГО ОБСЛЕДОВАНИЯ ИИМК РАН ПО АДРЕСУ: Г. САНКТ-ПЕТЕРБУРГ, ЩЕПЯНОЙ ПЕР., Д. 4- 6, ЛИТ. А, 2021 ГОД.....	111
ПРИЛОЖЕНИЕ Г. КОЛЛЕКЦИОННАЯ ОПИСЬ НАХОДОК	133

Подп. и дата						Лит	Лист	Листов
Взам. инв. №						183/10/2018-ДС58-2022-ТО-С		
							4	136
Инва. № дубл.						Полный научно-технический отчет		
Подп. и дата						ИИМК РАН		
Инва. № подл.	Лит	Изм.	№ докум.	Подп.	Дата			
	Разраб.		Субботин А.В.	<i>С.В.С.</i>	20.07			
	Утв.		Соловьева Н.Ф.	<i>Н.Ф.</i>	20.07			

9. Методические рекомендации по заполнению паспорта объекта культурного наследия (утверждены приказом Росохранкультуры от 21.06.2010 г. № 100);

10. Постановление правительства Российской Федерации от 20 февраля 2014 г. № 127 «Об утверждении правил выдачи, приостановления и прекращения действия разрешений (открытых листов) на проведение работ по выявлению и изучению объектов археологического наследия»;

11. Методика определения границ территорий объектов археологического наследия (рекомендована письмом Министерства культуры Российской Федерации от 27.01.2012 № 12-01-39/05-АБ);

12. Закон Санкт-Петербурга о границах зон охраны объектов культурного наследия на территории Санкт-Петербурга и режимах использования земель в границах указанных зон и о внесении изменений в закон Санкт-Петербурга «О генеральном плане Санкт-Петербурга и границах зон охраны объектов культурного наследия на территории Санкт-Петербурга» от 19 января 2009 года N 820-7.

Име. № подл.	Подп. и дата	Име. № дубл.	Взам. инв. №	Подп. и дата	183/10/2018-ДС58-2022-ТО	Лист

ОПРЕДЕЛЕНИЯ И СОКРАЩЕНИЯ

В настоящем научно-техническом отчёте применяются следующие термины с соответствующими определениями:

археологические разведки – проведение на поверхности земли или под водой научных исследований объектов археологического наследия без осуществления земляных работ либо с осуществлением локальных земляных работ с общей площадью не более 20 м² на каждом объекте археологического наследия с исследованием культурного слоя путем заложения шурфов или без таковых, в том числе с полным или частичным изъятием археологических предметов в целях выявления объектов археологического наследия, уточнения сведений о них и (или) планирования мероприятий по обеспечению их сохранности;

культурный слой – слой в земле или под водой, содержащий следы существования человека, время возникновения которых превышает 100 лет и включающий археологические предметы;

поврежденный культурный слой – культурный слой, нарушенный, перемещенный, переотложенный в результате природных процессов, либо антропогенного вмешательства последних 100 лет (обратной засыпки траншей или строительных котлованов ранее откопанным культурным слоем, размыва берегов водоемов, в том числе искусственных и иных подобных процессов);

объект археологического наследия – частично или полностью скрытые в земле или под водой следы существования человека в прошлых эпохах (включая все связанные с такими следами археологические предметы и культурные слои), основным или одним из основных источников информации о которых являются археологические раскопки или находки;

археологические предметы – движимые вещи, основным или одним из основных источников информации о которых, независимо от обстоятельств их обнаружения, являются археологические раскопки, или находки, в том числе предметы, обнаруженные в результате таких раскопок или находок;

Изм. № подл.	Подп. и дата	Изм. № дубл.	Взам. инв. №	Подп. и дата	183/10/2018-ДС58-2022-ТО					Лист
					Ли	Изм.	№ докум.	Подп.	Дата	7

археологический шурф – прямоугольное в плане разведочное вскрытие грунта, площадь которого может варьировать от 1 до 20 кв. метров;

индивидуальные археологические находки – археологические предметы, в том числе и фрагментированные, созданные человеком из камня, кости, глины, металла, стекла и иного материала, каждый из которых обладает значительным потенциалом для археологических исследований и (или) использования в экспозиционно-выставочной деятельности, определяемыми исследователем с учетом хронологической и историко-культурной специфики памятника археологии;

массовый археологический материал – археологические предметы, в том числе фрагментированные, а также остеологические, ихтиологические, растительные и иные остатки, научная значимость которых определяется исследователем для каждой категории в совокупности, с учетом хронологической и историко-культурной специфики памятника археологии и возможностей их дальнейшего использования;

полевая опись археологических предметов – полный перечень собранных индивидуальных находок и (или) массового материала, в том числе остеологических, растительных и иных остатков, относящихся к категории объектов, изучаемых с помощью современных естественнонаучных методов исследования, в котором каждый предмет имеет свой полевой номер, идентификацию (наименование), включает данные о материале изготовления, происхождении и сохранности предмета;

камеральная обработка – часть археологических полевых работ, включающая лабораторную обработку и научный анализ коллекций и полевой документации;

разрешение (открытый лист) – документ, выдаваемый федеральным органом охраны объектов культурного наследия на основании заключения Российской академии наук и подтверждающий право на проведение одного из видов археологических полевых работ (археологических разведок, археологических раскопок, археологических наблюдений).

Име. № подл.	Подп. и дата	Име. № дубл.	Взам. инв. №	Подп. и дата
--------------	--------------	--------------	--------------	--------------

Ли	Изм.	№ докум.	Подп.	Дата
----	------	----------	-------	------

ВВЕДЕНИЕ

В ноябре-декабре 2021 года археологической экспедицией Отдела охранной археологии ИИМК РАН было произведено историко-культурное научное археологическое обследование (разведки) с целью проведения государственной историко-культурной экспертизы земельного участка по объекту: «Проектирование приспособления для современного использования здания по адресу: Щепяной пер., д. 4-6, литера А, для размещения Санкт-Петербургского государственного бюджетного учреждения культуры «Государственная библиотека для слепых и слабовидящих»» (кадастровый номер: 78:32:0001066:4) (рис. 1-3).

Площадь обследуемого земельного участка – 0,2 га.

Работы осуществлялись на основании дополнительного соглашения № 58 от 29 сентября 2021 года к договору № 183/10/2018 от 18.10.2018 г., заключенного между ИИМК РАН и ООО «ЦИИВС», а также Открытого Листа № 2031-2021, выданного Министерством культуры РФ Субботину Андрею Викторовичу на право проведения археологических полевых работ (археологических разведок) на территории Адмиралтейского, Василеостровского, Красногвардейского, Кронштадтского, Московского, Невского и Центрального районов г. Санкт-Петербурга. Срок действия Открытого листа – с 20 августа 2021 года по 31 декабря 2021 года. (Приложение А).

Согласно письму КГИОП № 07-6714/21-0-1 от 20.08.2021 г. в пределах земельного участка по объекту: «Проектирование приспособления для современного использования здания по адресу: Щепяной пер., д. 4-6, литера А, для размещения Санкт-Петербургского государственного бюджетного учреждения культуры «Государственная библиотека для слепых и слабовидящих»» (кадастровый номер: 78:32:0001066:4) отсутствуют выявленные объекты культурного наследия, а также защитная зона объектов культурного наследия (Приложение Б).

Подп. и дата
Взам. инв. №
Инв. № дубл.
Подп. и дата
Инв. № подл.

Ли	Изм.	№ докум.	Подп.	Дата

183/10/2018-ДС58-2022-ТО

Сведениями об отсутствии на испрашиваемом участке объектов, обладающих признаками объекта культурного наследия (в т.ч. археологического) Комитет не располагает.

В связи с тем, что данных о проводимых ранее археологических исследованиях на территории предполагаемых работ в КГИОП не поступало, в данной ситуации необходимо провести предварительные научно-исследовательские археологические полевые работы (археологическую разведку), согласно требованиям Федерального закона от 25.06.2002 №73-ФЗ «Об объектах культурного наследия (памятниках истории и культуры) народов Российской Федерации» и закона Санкт-Петербурга от 19.01.2009 № 820-7.

До начала полевых археологических работ была собрана историко-библиографическая информация, подготовлен комплект исторических карт с нанесенными на них границами участка обследования (рис. 4–9).

Цель проведения работ на участке обследования – определение наличия или отсутствия объектов культурного, в том числе и археологического, наследия, включенных в реестр, выявленных объектов культурного наследия, либо объектов, обладающих признаками объекта культурного наследия, на обследуемом земельном участке.

Задача археологических исследований на участке обследования заключалась в выявлении, фиксации и исследовании остатков археологических (исторических) памятников, культурных слоев, конструкций и сооружений, массовых и индивидуальных находок путем визуального обследования и заложения разведывательных археологических шурфов (археологические разведки).

В ходе полевых археологических работ произведен натурный осмотр участка, заложено 2 шурфа размерами 2х2 м, площадью 8 кв. м., с целью выявления культурного слоя на территории обследования. В процессе работ из шурфов было собрано 130 единиц археологического материала (Приложение В). На хранение оставлено 19 единиц (Приложение Г). После завершения

Изм. № подл. Подп. и дата. Подп. и дата. Изм. № дубл. Изм. № инв. № Подп. и дата. Изм. № подл.

Ли	Изм.	№ докум.	Подп.	Дата

183/10/2018-ДС58-2022-ТО

Лист

11

1. ИСТОРИЧЕСКАЯ СПРАВКА

Участок обследования расположен в центральной части Адмиралтейского района Санкт-Петербурга (рис. 1-3) на земельном участке по адресу: г. Санкт-Петербург, Щепяной пер., д. 4-6, лит. А. В целом, участок обследования расположен в квартале, ландшафт которого сложился в конце XVIII - второй половине XIX вв. Рассматриваемый квартал ограничен с севера – Садовой ул.; с востока – Никольским пер.; с юга – наб. р. Фонтанки; с запада – наб. Крюкова Канала. Участок обследования на большей части площади занят нежилым заброшенным зданием бывших исторических сельдяных рядов Никольского рынка, и ограничен с севера и юга Щепяным и Кустарными переулками соответственно; с востока – нежилым зданием по адресу Никольский пер., д. 3, примыкающем к Никольскому пер.; с запада – незастроенной территорией между участком обследования и строением по адресу Никольский пер., д. 10. Квартал расположен в западной оконечности Спасского острова.

1.1. Топонимика исследуемого района

Адмиралтейский район — административно-территориальная единица Санкт-Петербурга. Расположен в центральной части города на левом берегу реки Невы. Район образован 11 марта 1994 г. в результате объединения Ленинского и Октябрьского районов. При этом до настоящего времени на территории района существуют Ленинский и Октябрьский районные суды. Большая часть территории района, между Большой Невой и Фонтанкой, входит в историческое ядро Петербурга, планировка которой сложилась, главным образом, в первой половине XVIII в. Планировка части района между Фонтанкой и Обводным каналом сформировалась во второй половине XVIII века, а части района к югу от Обводного канала, вошедшей в городскую черту лишь в начале XIX века, — только во второй половине XIX века. Район исторически делится на следующие сложившиеся местности: Коломна — территория, ограниченная реками Мойкой, Фонтанкой и Крюковым каналом; Измайловские роты — территория между Обводным каналом и Московским проспектом — 1-10-я Красноармейские улицы; Семенцы — территория между Технологической площадью, Витебским

Име. № подл.	Подл. и дата	Име. № дубл.	Взам. инв. №	Подл. и дата	183/10/2018-ДС58-2022-ТО	Лист

вокзалом и Обводным каналом; Промышленная часть — между Фонтанкой и Обводным каналом и к югу от Обводного канала, вблизи рек Екатерингофки и Таракановки.

Садовая улица (в 1923—1944 гг. — улица 3-го Июля) — одна из центральных улиц Санкт-Петербурга. Проходит через исторический центр города от 1-го Садового моста через Мойку близ Марсова поля до места соединения канала Грибоедова и Фонтанки по территории двух островов дельты Невы: Спасского (от Мойки до Крюкова канала) и Покровского (от Крюкова канала до места соединения канала Грибоедова и Фонтанки). В створе улицы через Крюков канал перекинут Старо-Никольский мост. Участок от Мойки до Гороховой улицы относится к Центральному району города, а остальная часть — к Адмиралтейскому. Протяжённость улицы — 4376 м (сравнима по длине с пересекающим её Невским проспектом), ширина проезжей части — около 8 м, а расстояние между домами достигает 18 м. Своим современным названием Садовая улица обязана тому, что первый её участок от Невского проспекта был проложен до Апраксина переулка, где в то время (1739 г.) располагались многочисленные особняки и усадьбы с обширными садами и огородами. В разное время отдельные участки улицы назывались Большая и Малая Садовая, Покровская и Широкая улицы. Название Садовая установилось за всей улицей 16 апреля 1887 г. В советское время улица дважды меняла своё название: 6 октября 1923 года она была переименована в улицу 3-го июля (название связано с расстрелом демонстрации в июле 1917 года на перекрёстке Невского и Садовой), однако оно не прижилось, и 13 января 1944 года ей вернули историческое наименование — Садовая.

Никольский переулок — переулок в Адмиралтейском районе Санкт-Петербурга. Проходит от Садовой улицы рядом с Никольской площадью до пересечения Большой Подъяческой улицы и набережной реки Фонтанки. Первоначально с 1776 г. переулок назывался Большая Полковая улица, по находящемуся в проезде полковому двору Морского ведомства. С 1821 г. существовали названия Рыношный переулок, Рыночный переулок, 1-й

Име. № подл.	Подп. и дата	Име. № дубл.	Взам. инв. №	Подп. и дата	Ли	Изм.	№ докум.	Подп.	Дата	183/10/2018-ДС58-2022-ТО	Лист
											14

Рыночный переулок, по находящемуся в начале переулка Никольскому рынку. Параллельно с 1870 г. появляется название Никольский переулок. 23 июля 1939 г. проезд переименовали в улицу Мясникова, в честь В. С. Мясникова, матроса Балтийского флота, участника штурма Зимнего дворца в 1917 г., члена Военно-морского революционного комитета, в ряду других улиц, названных в ознаменование Дня Военно-Морского флота. Название Никольский переулок возвращено 13 января 1998 г.

Набережная реки Фонтанки в Санкт-Петербурге начинается от начала реки Фонтанки (в Неве) и заканчивается в месте впадения Фонтанки в Большую Неву. Набережная проходит по обеим сторонам реки, причём левая (чётная, восточная) её часть начинается раньше правой (по правой стороне, на участке, ограниченном Невой, Фонтанкой, Мойкой и Лебяжьей канавкой, находится Летний сад). На набережных реки Фонтанки организовано одностороннее движение: по правому берегу транспортный поток идёт в сторону Летнего сада, по левому — к Галерному острову. С 2017 г. вдоль автодорог с двух сторон почти на всём протяжении реки организованы две велосипедные полосы.

Фонтанка — водоток в Санкт-Петербурге, протока дельты реки Невы, пересекающая центральную часть города. Длина — 7,6 км, ширина от 35 до 70 м, глубина от 2,6 до 3,5 м. Вытекает из Невы слева, у Летнего сада, и впадает в Большую Неву к северу от Гутуевского острова. Название связано с устройством фонтанов Летнего сада, через Фонтанку были переброшены трубы из бассейна Лиговского канала. До 1712—1714 гг. называлась Ериком или Безымянным Ериком и представляла собой болотную речку, образующую в своём течении острова и заводи. В переписной книге Водской пятины 1500 г. фигурирует выразительный топоним река Голодушя. Затем именовалось Фонтанной рекой (речкой), с 1737 г. получила современное название. На момент строительства первого моста через Безымянный Ерик ширина водной преграды составляла около 200 метров, но по мере освоения мелководий для строительства её ширина существенно уменьшилась. В 1743—1752 гг. она была расчищена и укреплена деревянной набережной. Современные очертания зеркало Фонтанки приобрело с

Име. № подл.	Подп. и дата	Име. № дубл.	Взам. инв. №	Подп. и дата

Ли	Изм.	№ докум.	Подп.	Дата

183/10/2018-ДС58-2022-ТО

Лист

15

тех пор, как в 1780—1789 гг. её вторично расчистили и углубили, а берега одели в гранит. У истока Безымянного Ерика стояли деревни Враловщина и Кандуя, на месте Александринского театра — деревня Усадица. В низовье реки была небольшая ижорская деревня, известная с XVII века. На одних старинных картах написано Кальюла, на других — Калина. В первые годы строительства Петербурга название деревни было переделано на русский лад и её стали именовать Калинкиной. Это название запечатлено во многих топонимах, в том числе в названии Старо-Калинкиного моста. В XVII веке проток был мелководным, болотистым, местами значительно шире современной Фонтанки. В 1780—1789 гг. по проекту А. В. Квасова под руководством Ф. В. Бауэра началось сооружение гранитных набережных, спусков и подъездов к реке. Более 4000 человек были заняты в работе по проекту в 1787 г. Возможно, в это время случилась первая стачка — 400 «челобитчиков» отправились к Зимнему дворцу просить защиты от «произвола подрядчиков». Делегаты оказались под стражей. Строительство завершают И. Борисов и К. Модерах. К концу XVIII века русло реки было спрямлено. До появления Обводного канала в XIX веке, левый берег Фонтанки относился к материку, а правый образовывали острова: Летний Сад, Спасский, Покровский, Коломенский и Галерный. Впоследствии Галерный остров был объединён с Коломенским, а левый берег стал частью Безымянного острова. Топоним также используется как обиходное наименование набережной реки Фонтанки.

Крюков канал — один из каналов в Санкт-Петербурге. Крюков канал прорыт от Адмиралтейского канала в районе нынешней площади Труда до Фонтанки. Длина 1,5 км, ширина до 20 м, а глубина составляет 2 м. Вместе с Адмиралтейским каналом Крюков канал отделяет остров Новая Голландия от 2-го Адмиралтейского острова. Первоначально прорыт в 1719-1720 гг. от Невы до Мойки в транспортных целях. С 1738 г. — современное название по имени подрядчика Семёна Крюкова. При строительстве Благовещенского моста часть, проходившая через нынешнюю площадь Труда, была заключена в трубу, которая сохранилась до наших дней. С 1830 г. Крюковым каналом стал называться и

Име. № подл.	Подп. и дата	Име. № дубл.	Взам. инв. №	Подп. и дата	Ли	Изм.	№ докум.	Подп.	Дата	183/10/2018-ДС58-2022-ТО	Лист
											16

участок от Мойки до Фонтанки, также прорытый для создания водной коммуникации, но не оправдавший своего назначения. В 1801—1807 гг. обустроены гранитные набережные.

Щепяной переулоч — переулоч в Адмиралтейском районе города Санкт-Петербурга. Проходит от Никольского переулоча до набережной Крюкова канала. Название идёт от бывшего Щепяного рынка, на месте которого образовались Щепяной и Кустарный переулочки. На Щепяном рынке, примыкавшем тогда к Никольскому рынку, велась торговля кустарными деревянными изделиями. Слово «щепяной» (или «щепенный») в прошлом применялось к резным и токарным изделиям из дерева. Щепяным товаром преимущественно называли деревянную посуду: чашки, миски ложки и тому подобное. Кустарей, изготовлявших эти предметы, и торговцев ими называли щепенниками или щепряками.

Кустарный переулоч — переулоч в Адмиралтейском районе Санкт-Петербурга. Кустарный переулоч начинается от Никольского переулоча, идёт на запад параллельно Щепяному переулочу и заканчивается тупиком. Имеет общее происхождение с названием Щепяного переулоча, от бывшего Щепяного рынка. Одно время назывался Малым Щепяным переулочом, а также Рыночным переулочом. Своё нынешнее название получил 16 апреля 1887 г. в связи с тем, что на рынке торговали в том числе и кустарными изделиями.

Спасский остров (фин. Peryka-saari) – находится в Центральном и Адмиралтейском районах Санкт-Петербурга. Располагается в исторической части Петербурга между Фонтанкой, Мойкой, каналом Грибоедова и Крюковым каналом. Площадь острова более 230 га. Современное название существует с XVIII в. Возникло из-за того, что на острове был расположен Спас-на-Сенной (Успенская церковь). Также остров называли Фонтанным, но название не прижилось. Остров образован искусственно путём отделения части Первущина острова (ныне Коломенский, Покровский и Казанский острова) путём соединения канала Грибоедова с рекой Мойкой и постройки Крюкова канала в начале XVIII века. До 1917 г. остров входил в Спасскую часть.

Име. № подл. Подп. и дата. Име. № дубл. Име. инв. № Подп. и дата. Име. № подл.

Ли	Изм.	№ докум.	Подп.	Дата
----	------	----------	-------	------

1.2. История освоения территории обследования

Первые археологические свидетельства заселения территорий, входящих в пределы современного Санкт-Петербурга, известны в районе Лахты и Сестрорецкого разлива и датируются периодом неолита и раннего железного века.

Племена, жившие в районе южного берега Финского залива, в том числе водь и ижора, вошли в IX в. в состав Новгородского государства. Территория будущего Санкт-Петербурга в новгородские времена находилась на землях Никольско-Ижорского и Спасско-Городненского погостов Ореховского уезда, входившего в состав Вотской пятины. Писцовая книга 1500 г. свидетельствует о том, что крестьяне выращивали рожь, овес, ячмень и лен. Было развито скотоводство, в некоторых погостах существенную роль играла охота. Рыбная ловля была развита в местностях, лежащих по берегам реки Невы. В XV веке с формированием централизованного Русского государства, к Московским землям были присоединены новгородские, в том числе Вотская пятина. «Освоение невских берегов – одна из проблем истории русского Северо-запада. Известно, что, начиная с VIII–X вв., по Неве, проходил международный водный путь, связывавший Восточную Европу с Балтийским регионом. Однако на ее побережье практически не известны следы оседлости этого времени. Не выявлены здесь и археологические памятники более позднего времени – вплоть до XIV столетия» (Сорокин 2008: 351). Тем не менее, с середины XV в. известны поселения на территории современного города и его окрестностей. «Планировка современного Санкт-Петербурга и его пригородной зоны в значительной мере основывается на существовавшей веками стабильной системе поселений и дорог. Многие допетербургские дороги стали городскими улицами, а древние селения были первоначальной основой создания городских слобод, кварталов и усадеб. Санкт-Петербург создан на основе предшествовавшей ему системы расселения, стабильно существовавшей в древнерусские, новгородские, московские, шведские времена» (Семенцов 2003:20).

Име. № подл.	Подл. и дата	Име. № дубл.	Взам. инв. №	Подп. и дата					
					183/10/2018-ДС58-2022-ТО				
Ли	Изм.	№ докум.	Подп.	Дата					
					Лист 18				

В XV в. острова дельты Невы относились к двум погостам Ореховецкого уезда Водской пятины - Спасско Городненскому и Никольскому Ижерскому.

С конца XVI в. земли от Финского залива до Ладожского озера фактически перешли под управление Швеции. Территории Приневья были поделены на лены – Нотеборгский, Копорский и Корельский. В этот период происходил массовый отток православного населения на территорию России. На опустевшие земли приходило финское и шведское население, осваиваясь в заброшенных русских селениях. По опубликованным материалам Сауло Кепсу и по данным шведских описей и землемерных документов видно, что если до середины 1640-х - 1650-х гг. большинство поселений сохраняло традиционные русские названия, то с 1650-х - 1660-х гг. осуществлялись многочисленные замены старинных топонимов и гидронимов на новые, в основном финские. Проведенные в 1670-1680-е гг. шведским правительством землемерные работы демонстрируют освоенность этих земель.

К моменту основания города, исследуемый участок располагался в неосвоенной местности на удалении от сухопутных путей и поселений между руслом совр. р. Фонтанки и Обводным каналом. До 1730-х гг. территория современного Спасского острова была покрыта болотистым лесом. Отдельные дома стояли только вдоль берега Фонтанки. Планомерное освоение данной территории началось после пожаров 1736-1737 гг., которые полностью уничтожили деревянные дома Морской слободы Адмиралтейского острова. «Комиссией о Санктпетербургском строении» новые дома для служащих и рабочих Адмиралтейского ведомства было решено возвести на болотистых землях между Фонтанкой и Мойкой.

После прорытия продолжения Крюкова канала от Мойки до Фонтанки, ландшафт района обследования начал приобретать современные очертания. Изначально на участке земли по Садовой улице между Фонтанкой и речкой Кривушей в 30-х гг. XVIII в. планировалось построить Морской полковой двор. Согласно плану Комиссии о Санкт-Петербургском строении, там должны были

Име. № докум.	Подп. и дата	Име. № дубл.	Взам. инв. №	Подп. и дата

Ли	Изм.	№ докум.	Подп.	Дата

183/10/2018-ДС58-2022-ТО

Лист

19

располагаться казармы и административные здания Морского ведомства. Тем не менее, осуществить задуманное не удалось.

Поводом к строительству в этих местах Никольского рынка стал пожар в мае 1782 г., уничтоживший деревянный Морской рынок, на месте которого потом было построено здание Государственного российского банка (сейчас в нем находится Финансово-экономический институт – Садовая ул., 21). После пожара Государственный Сенат представил императрице Екатерине II доклад, в котором предложил одобрить решение о строительстве в столице каменных рынков.

Начиная с XIX в. в Коломну все чаще стали переезжать купцы. Они селились в основном по берегам Крюкова канала. Вся коломенская торговля лесом, строительными материалами, дровами, железом, стеклом, бумагой и продуктами питания находилась в их руках. Помимо магазинов, лавок, хлебных лабазов и складов им принадлежали почти все доходные дома, расположенные на набережных канала. В 1787 году коломенское купечество выступило с инициативой «выстроить на Крюковом канале лавки с галереями по образцу старых гостиных дворов Санкт-Петербурга и торговых провинциальных русских городов», однако их предложение тогда не поддержали. Утвердили типовой проект двухэтажного торгового здания с помещениями, отделенными друг от друга каменными капитальными стенами. Ширину каждой торговой секции определили в четыре метра. Лавки и лабазы (помещения для торговли мукой и зерном) располагались вдоль галерей первого этажа.

Никольский рынок считался одним из лучших торговых сооружений города. Имя архитектора рынка не установлено.

Выбор места для Никольского рынка обусловило не только наличие свободной территории, но и близость реки Фонтанки и двух каналов – Екатерининского и Крюкова. Благодаря этому он приобрел двойную специализацию – как розничный и оптовый: рынки оптовой торговли всегда располагались в непосредственной близости от сухопутных и судоходных путей, весьма удобных для подвоза больших партий товара.

Име. № подл.	Подп. и дата	Име. № дубл.	Взам. инв. №	Подп. и дата	Ли	Изм.	№ докум.	Подп.	Дата	183/10/2018-ДС58-2022-ТО	Лист	20

Рынок, называвшийся первоначально Очаковским, поскольку завершение его строительства совпало с датой взятия войсками Суворова города Очакова, построили довольно быстро, всего за один год, на деньги купеческого общества.

В 1825 году после пожара здание серьезно пострадало, но его сразу же восстановили. Его приземистые кирпичные корпуса разместились по периметру обширного прямоугольного участка и состояли из 52 одинаковых по форме и размерам торговых секций.

Главный фасад торговых рядов тянулся вдоль Садовой улицы, в этом месте служившей и набережной Екатерининского канала (сейчас здесь проложен бульвар).

Залы Никольского рынка объединяла общая галерея. Секции были изолированы друг от друга, каждая лавка имела выход во внутренний двор и свою лестницу на второй этаж, где находились конторы и складские помещения.

Довольно оригинальна конструкция крутой крыши Никольского рынка, покрытой кровельным железом. На случай пожара для локализации огня стены в чердачной части здания поделены выступающими каменными «ребрами» на отдельные секции, с двумя окнами в каждой.

Планировка и объемное решение невысокого, вытянутого по горизонтали здания и обработка его фасадов решены по образцу торговых рядов и гостиных дворов, строившихся в XVIII веке в различных городах Российской империи. Правда, Никольский рынок в Коломне отличался от подобных сооружений более четкой и тонкой прорисовкой архитектурных деталей – карнизов, импостов и обрамлений арочного проема.

Вдоль Садовой улицы торговали всевозможные продовольственные магазины рынка, а по Никольской размещались разнообразные склады. Магазины в подвальных помещениях специализировались на продаже скобяных изделий и некоторых строительных материалов. Во внутреннем дворе Никольского рынка шла оптовая торговля. Здесь же находились и складские помещения купцов-оптовиков.

Име. № подл.	Подл. и дата	Име. № дубл.	Взам. инв. №	Подп. и дата

Ли	Изм.	№ докум.	Подп.	Дата

183/10/2018-ДС58-2022-ТО

Лист

21

Торговые секции Никольского рынка большей частью принадлежали владельцам отдельных торговых заведений – людям зажиточным и степенным. По данным отчета столичного санитарного врача за 1908 год, «владельцы лавок и складских помещений, расположенных в здании Никольского рынка, содержат их в образцовом порядке и благоустройстве. Двор торгового заведения в санитарном отношении содержится довольно удовлетворительно».

Вплоть до середины XIX века на дворовой территории рынка существовали так называемые «железные ряды» с разнообразным товаром для торговли скобяными изделиями. Посредине двора там тогда возвышалась небольшая деревянная часовня, обозначенная на плане города 1828 года. Позже неподалеку от нее поставили здание скотобойни.

В лавках Никольского рынка торговали также мясом, рыбой, овощами, бумагой, металлическими изделиями и иными предметами и продуктами, «пользующимися постоянным спросом у населения». Особенно выделялся «сельдяной ряд», в котором шла торговля рыбой. Подъезд к крупным рыбным складам обычно осуществлялся по реке Фонтанке и Крюкову каналу.

Торговые прилавки и лотки ежедневно расставлялись на Садовой улице, перед набережной Екатерининского канала, вдоль Крюкова канала и даже по берегу Фонтанки. Здесь торговали мясом, луком, зерном, молочными продуктами, яйцами, а кроме продуктов питания – москательными товарами и стройматериалами.

Оживленная торговля проходила и непосредственно на баржах, шаландах и больших лодках, пришвартованных к стенкам Крюкова и Екатерининского каналов, доставивших в Петербург свежие продукты питания, гончарные изделия, строительные материалы и дрова.

В 1880-х гг. с Сенной площади на Никольский рынок перенесли так называемый «обжорный ряд», который один из современников предлагал даже назвать «рядом для голодающих просторабочих». Обжорный ряд на набережной Екатерининского канала представлял собой небольшую площадку с 12–15

Име. № подл.	Подл. и дата	Име. № дубл.	Взам. инв. №	Подл. и дата	183/10/2018-ДС58-2022-ТО					Лист		
										22		
					Ли	Изм.	№ докум.	Подп.	Дата			

засаленными деревянными столами, над которыми на столбах был натянут старый дырявый матерчатый навес. К столбам подвешивались фонари.

В начале нового, двадцатого столетия, в результате бесконтрольной эксплуатации торговых помещений Никольского рынка, он постепенно стал разрушаться. Для расширения площади торговых и складских помещений некоторые купцы стали без разрешения разбирать стены лавок, рубить старые своды над высокими потолками и заменять их новыми. Некоторые негоцианты в своих торговых залах стали устраивать дополнительные отсеки и не предусмотренные проектом склады.

С начала Первой мировой войны и всю Гражданскую в России не прекращался голод. Рыночная жизнь Петрограда постепенно угасала.

В начале 30-х годов XX в. в помещения Никольского рынка въехали государственные производственные предприятия «Металлштамп» и «Эмальпосуда». Входы и подвалы с улицы новые хозяева заложили кирпичом, в подвалах проложили коммуникационные сети. Обследуемый участок.

Обследуемый участок занят сохранившимися зданиями, относящимися к сельдяным рядам Никольского рынка, располагавшимся между Щепяным и Кустарным переулком.

1.3. Картографический анализ

На «Плане местности занимаемой ныне Санкт-Петербургом, снятый в 1698 году, до завоевания её Петром Великим, с показанием существовавших на ней шведских укреплений», отпечатанной в 1872 г. исследуемый участок располагался в неосвоенной местности на удалении от сухопутных путей и поселений между руслом совр. р. Фонтанки и Обводным каналом (рис. 4).

На плане И.Б. Зихгейма 1738 г. участок обследования локализуется на заболоченной местности, схематично поделенной на просеки – здесь отражены начальные этапы освоения Коломны (рис. 5).

На «План Столичного города Санкт-Петербурга» П. Григорьева, отражающем административное деление города на 1782 г., изображен обследуемый квартал, оси образующих его улиц, а также продолжение Крюкова

Име. № подл. Подл. и дата Име. № дубл. Име. инв. № Подл. и дата

Ли	Изм.	№ докум.	Подп.	Дата

183/10/2018-ДС58-2022-ТО

Лист

23

канала, обособившего Спасский остров. К северу от территории обследования схематично изображено главное здание Никольского рынка, ограниченное современной Садовой ул., Никольским пер., Щепяным пер., и набережной Крюкова Канала (рис. 6).

На «Подробном плане Санкт-Петербурга 1828 г. генерал-майора Шуберта», уже отображены Сельдяные ряды, отделенные от основного здания рынка Мучным (ныне - Щепяной) переулком. Кустарный переулок на данном плане еще не читается – с юга к участку обследования прилегают отдельные земельные участки с хозяйственными постройками (рис. 7).

На плане М.И. Мусницкого, составленного на основании плана Шуберта 1828 г. последней рекогносцировки военно-топографического депо 1858 г., гидрографических карт Невы и ее устья, издания Гидрографического департамента Морского министерства 1864 г. и рекогносцировок, произведенных в 1867, 1868 гг., уже читается трасса Кустарного переулка, прилегающего к южной границе участка обследования (рис. 8).

По данным немецкой аэрофотосъёмки 1942 г., здание сельдяных рядов, располагавшееся к западу от участка обследования уже утрачено (рис. 9).

Выводы

В ходе архивно-библиографических исследований установлено, что непосредственно на территории исследуемого участка объекты археологического наследия ранее не фиксировались.

Большая часть участка обследования занята зданием исторических сельдяных рядов Никольского рынка. Ландшафт участка обследования не менялся с момента постройки рынка до наших дней (исключая многократные перестройки самого здания). Сведений об иных объектах общегородского значения и т.п. в границах трассы в процессе изысканий не было выявлено.

Име. № подл.	Подп. и дата	Име. № дубл.	Взам. инв. №	Подп. и дата

Ли	Изм.	№ докум.	Подп.	Дата

183/10/2018-ДС58-2022-ТО

Лист

24

2. ФИЗИКО-ГЕОГРАФИЧЕСКАЯ ХАРАКТЕРИСТИКА РАЙОНА РАБОТ

2.1. Географическое положение

Санкт-Петербург протянулся в административных границах с северо-запада на юго-восток на 90 км. Город расположен на северо-западе Российской Федерации, в пределах Приневской низменности, на прилегающем к устью реки Невы побережье Невской губы Финского залива и на многочисленных островах Невской дельты.

Высота города над уровнем моря: для центральных районов — 1-5 м, периферийных районов (север) — 5-30 м, периферийных районов (юг и юго-запад) — 5-22 м. Самое высокое место в черте города — Дудергофские высоты в районе Красного Села с максимальной высотой 176 м.

Адмиралтейский район расположен в центральной части города на левом берегу реки Невы. Граничит с районами:

- Кировским — по оси продолжения Малой Митрофаньевской улицы до западной полосы отвода Балтийской железной дороги, далее по указанной полосе отвода на север, затем по границе заводов «Баррикада» и ЖБИ по границе территории психдиспансера, по пешеходной дорожке на юго-запад, далее по оси разъезда между зданием станции метро «Нарвская» и домом № 54 по Старо-Петергофскому проспекту, по северной стороне трамвайных путей площади Стачек, затем по оси улицы Перекопской Сутугина моста, по оси реки Таракановка, по оси реки Екатерингофка, исключая остров Малый Резвый, по оси реки Большая Нева;
- Московским — по оси Обводного канала от западной стороны полосы отвода Витебской железной дороги, на юг по оси Московского проспекта, на запад по оси улицы Малой Митрофаньевской и её продолжения до восточной стороны полосы отвода Балтийской железной дороги;
- Фрунзенским — по оси Обводного канала от Рузовского моста и выходит на пересечение улиц Константина Заслонова и Рузовской;

Име. № подл.	Подп. и дата	Име. № дубл.	Взам. инв. №	Подп. и дата

Ли	Изм.	№ докум.	Подп.	Дата

183/10/2018-ДС58-2022-ТО

Лист

25

- Василеостровским — по оси реки Большая Нева до оси Дворцового моста;
- Центральным — от оси реки Большая Нева, по оси Дворцового моста, Дворцового проезда, Адмиралтейского проспекта, улицы Гороховой, далее на северо-восток по оси реки Фонтанки до створа улицы Бородинской, затем по оси улицы Бородинской до Загородного проспекта, далее граница идет на юго-запад по оси Загородного проспекта, затем по оси улицы Звенигородской, далее на юго-запад по оси улицы Константина Заслонова и на юг до оси Обводного канала.

Территорию района пересекают с востока на запад река Мойка, канал Грибоедова, река Фонтанка, Обводный канал, а также Садовая улица, а с севера на юг — две лучевых магистрали, протянувшиеся от Адмиралтейства — Гороховая улица и Вознесенский проспект, его продолжение Измайловский проспект, а также Московский, Лермонтовский и Старо-Петергофский проспекты. Площадь района: 4,26 кв. км.

2.2. Почвенный покров

Территория, занимаемая Санкт-Петербургом, находится в пределах Приневской низменности, на прилегающем к устью реки Невы побережье Невской губы Финского залива и многочисленных островах Невской дельты.

Высотные отметки по Балтийской системе высот в центральных районах города варьируются в пределах 1-5 м Б, в периферийных и северных районах – в пределах 5-30 м БС, на юге и юго-западе – в пределах 5-22 м БС. Рельеф сформировался под воздействием ледника (Валдайское оледенение) и абразионной и аккумулятивной деятельности Литоринового моря и реки Невы.

Центральная часть города расположена в пределах трех террас Литоринового моря, уступами, спускающимися к берегу Финского залива. Каждая терраса имела отличия в строении почвенного покрова и его компонентном составе.

Име. № подл.	Подп. и дата	Име. № дубл.	Взам. инв. №	Подп. и дата

Ли	Изм.	№ докум.	Подп.	Дата

183/10/2018-ДС58-2022-ТО

Лист

26

Исторический центр города расположен на наиболее низкой Литориновой морской террасе, раздробленной рукавами реки Невы, образующими с островами обширную дельту.

Почвообразование в дельте реки Невы отличалось высокой динамичностью, связанной с гидрологическим режимом реки и периодическими наводнениями. Каждое затопление открывало новую стадию в развитии почв, определяя специфику процессов синлитогенного почвообразования. В естественном почвенном покрове дельты Невы абсолютно доминировали аллювиальные и серогумусовые глеевые почвы.

На наиболее возвышенных местах находились небольшие ареалы аллювиальных почв, в профиле которых заметны признаки альфегумусового процесса и подзолообразования.

В прибрежной зоне в результате деятельности прибоя и русловых процессов реки Невы береговая линия на протяжении тысячелетий постоянно изменялась, появлялись и исчезали небольшие заливы, острова меняли свою форму, увеличивались в размерах.

В краевых, как правило, западных частях островов процессы абразии берега водами реки Невы и Финского залива препятствовали образованию полноразвитых аллювиальных почв. Здесь формировались слаборазвитые маршевые почвы.

2.3. Гидрография

Общая протяжённость всех водотоков на территории Санкт-Петербурга достигает 282 км, а их водная поверхность составляет около 7 % всей площади города. За время существования Санкт-Петербурга гидрологическая сеть города претерпела существенные изменения. Строительство города в низком болотистом месте потребовало сооружения каналов и прудов для осушения. Вынутая при этом земля использовалась для повышения поверхности. В конце XIX века дельта Невы состояла из 48 рек и каналов, образующих 101 остров. С течением времени по мере строительства города многие водоёмы теряли своё

Изм. № подл. Подп. и дата

Ли	Изм.	№ докум.	Подп.	Дата
----	------	----------	-------	------

первоначальное значение, загрязнялись и засыпались. В XX веке в результате засыпки каналов, проток и рукавов число островов сократилось до 42-х.

Основная водная магистраль города — река Нева, которая впадает в Невскую губу Финского залива, относящегося к Балтийскому морю. Наиболее значительны рукава дельты: Большая и Малая Нева, Большая, Средняя и Малая Невки, Фонтанка, Мойка, Екатерингофка, Крестовка, Карповка, Ждановка, Смоленка, Пряжка, Кронверкский пролив; каналы — Морской канал, Обводный канал, канал Грибоедова, Крюков канал. Основные притоки Невы в черте города: слева — Ижора, Славянка, Мурзинка, справа — Охта, Чёрная речка.

Крупнейшие острова в дельте Невы: Васильевский, Петроградский, Крестовский, Декабристов; крупнейший остров в Финском заливе — Котлин. Через водные объекты города перекинуто около 800 мостов (не считая мостов на территориях промышленных предприятий), в том числе 218 пешеходных. Собственно городских мостов 342, остальные в пригородах (Кронштадт — 5, Пушкин — 54, Петергоф — 51, Павловск — 16, Ломоносов — 7); из них 22 моста — разводные. Самый длинный мост — Большой Обуховский (вантовый) мост через Неву (полная длина мостового перехода — 2824 м), самый широкий мост — Синий мост на реке Мойке (99,5 м).

Значительная часть территории Санкт-Петербурга (острова дельты Невы, широкая полоса между Финским заливом и линией Балтийской железной дороги, левобережье до Фонтанки и др.) расположена на высотах, не превышающих 1,2—3 м над уровнем моря. Эти районы города подвержены опасности наводнений, связанных, главным образом, с ветровым нагоном вод в восточной части Финского залива. Катастрофический характер наводнения носили 7 (19) ноября 1824 (подъём уровня вод выше ординара на 4,21 м) и 23 сентября 1924 (3,69 м). В момент наводнения 1924 года было затоплено около 70 км² территории города. За трёхсотлетнюю историю Петербурга было зарегистрировано, по разным источникам, около 300 наводнений. Последнее опасное наводнение (вода поднялась до 187 см от Кронштадтского футштока) было 16 ноября 2010 года, очень опасное (220 см) — 10 января 2007 года. В

Име. № подл.	Подп. и дата	Име. № дубл.	Взам. инв. №	Подп. и дата	Ли	Изм.	№ докум.	Подп.	Дата	183/10/2018-ДС58-2022-ТО	Лист
											28

августе 2011 года вступил в строй «Комплекс защитных сооружений Санкт-Петербурга от наводнений» в Невской губе Финского залива. Впервые полностью он был задействован при наводнении 28 декабря 2011 года.

Име. № подл.	Подп. и дата	Име. № дубл.	Взам. инв. №	Подп. и дата		183/10/2018-ДС58-2022-ТО	Лист 29
Ли	Изм.	№ докум.	Подп.	Дата			

3. МЕТОДИКА ПОЛЕВЫХ ИССЛЕДОВАНИЙ

В рамках работ по проведению научного обследования (археологическая разведка) земельного участка по объекту: «Проектирование приспособления для современного использования здания по адресу: Щепяной пер., д. 4-6, литера А, для размещения Санкт-Петербургского государственного бюджетного учреждения культуры «Государственная библиотека для слепых и слабовидящих»» (кадастровый номер: 78:32:0001066:4), проводилось визуальное обследование объекта и закладка археологических шурфов (рис. 11-21, рис. 25-36, рис. 58-76).

Полевые археологические исследования проводились в соответствии с методическими указаниями и требованиями «Положения о порядке проведения археологических полевых работ и составления научной отчетной документации», утвержденного постановлением Бюро Отделения историко-филологических наук Российской академии наук от 20 июня 2018 г. № 32.

Основная задача проведения археологических исследований на площади планируемого строительства и окружающей территории заключалась в выявлении и фиксации археологических (исторических) памятников, культурных слоев, конструкций и сооружений, сборе и исследовании археологического материала.

Полевые работы включали в себя:

- визуальный осмотр указанной в договоре территории, поиск подъемного материала;
- описание исследуемой территории и ее фотофиксация;
- разбивку археологических шурфов;
- привязка археологических шурфов к ситуационному плану исследуемой территории;
- выборку культурных напластований из шурфов по слоям;
- выявление и изучение археологического материала по слоям;
- фотофиксацию процесса работ;
- фотофиксацию стенок и планиграфии шурфов;

Име. № подл.	Подп. и дата	Име. № дубл.	Взам. инв. №	Подп. и дата						Лист			
										30			
					183/10/2018-ДС58-2022-ТО								
					Ли	Изм.	№ докум.	Подп.	Дата				

- описание ландшафтной характеристики обнаруженных объектов и фиксация их современного состояния;
- ведение полевой документации;
- рекультивацию шурфов.

Применялся стандартный набор методов, используемых при археологических разведках: предварительные архивно-библиографические изыскания, визуальный осмотр местности, осмотр обнажений культурного слоя, поиск подъемного материала, шурфовка. Натурные полевые исследования проводились в виде осуществления пеших маршрутов по всей площади участка обследования. Вся исследуемая трасса была разбита на неравные квадраты со сторонами не более 20 метров и пройдена пешими маршрутами по линии сетки квадратов. Все участки детально фиксировались (фото, описание, привязка к карте).

При прохождении маршрутов с целью обнаружения выходов культурного слоя и артефактов осматривались встречающиеся обнажения грунта естественного и антропогенного происхождения. На перспективных для обнаружения памятников археологии участках производилась закладка шурфов, ориентированного по сторонам света, направленного на поиск культурного слоя и древних артефактов. Количество и место расположения шурфов было обусловлено геоморфологическим состоянием местности и степенью освоенности обследуемой территории, и определялось с таким расчетом, чтобы обеспечить полное выявление и определение границ всех объектов археологического наследия, попадающих в пределы обследуемых земельных участков, с учетом существующих методических рекомендаций 1 шурф на 1 га (при площадных обследованиях). Шурфы закладывались на перспективных для обнаружения памятников археологии местах, исключая хозяйственно-освоенные участки трассы. В ходе работ были заложены 2 разведывательных шурфа размерами 2х2 м и общей площадью 8 кв. м. Разборка грунта в процессе шурфовки производилась вручную по стратиграфическим слоям с разнородными культурными прослойками и соответствующим им общим планиграфическим

Име. № подл.	Подп. и дата	Име. № дубл.	Взам. инв. №	Подп. и дата	183/10/2018-ДС58-2022-ТО					Лист		
										31		
					Ли	Изм.	№ докум.	Подп.	Дата			

горизонтам фиксации. Для выявления структуры плотных поверхностей и удаления грунта в стесненных условиях при расчистке использовались щетки, кисти и совки. Глубина шурфа включала всю толщу напластований до материка. Все археологические работы проводились при температуре выше 0° С (согласно ст. 3.23 «Положения о порядке проведения археологических полевых работ и составления научной отчетной документации», утвержденного постановлением Бюро Отделения историко-филологических наук Российской академии наук от 20 июня 2018 № 32). Разведочные шурфы документировались, в том числе фотографически, и фиксировались дневниковыми записями. При фиксации находок и объектов в культурном слое, вычерчивании планов горизонтов снятия, профилей бортов шурфа и разрезов использовалась разработанная в ИИМК РАН в 2010 г. методика электронной фиксации и совмещенный с ней программный комплекс. Чертежи планов и стратиграфических профилей были выполнены при помощи системы автоматизированного проектирования и черчения (САПР) с использованием методов фотограмметрии. Для картирования рекогносцировочных шурфов, выявленных объектов и общевидовых фотографий ландшафтной ситуации использованы имеющиеся в распоряжении экспедиции растровые карты масштаба 1:50000 и 1:100000 в формате JPG, а также топографический план масштаба 1:500 в формате DWG, предоставленный заказчиком. Выноска шурфа и дальнейшая привязка исследуемых объектов к современной топографической основе производилась от пунктов Государственной геодезической сети (ГГС) с помощью электронного тахеометра Leica TS06 (система координат – местная: МСК-1964; система высот – Балтийская). Основные этапы работ фиксировались с помощью цифровой фотокамеры Sony с разрешением не менее 12 Мрх. Для указания масштаба и ориентации по сторонам света при фотографировании использовался набор телескопических реек длиной 2-4 м с сантиметровыми делениями, двухцветная стрелка «север». Все высотные отметки на планах и разрезах представлены в Балтийской системе высот (далее БС). После окончания разведочных работ шурф был рекультивирован, что подтверждается фотографически.

Име. № подл.	Подп. и дата	Име. № дубл.	Взам. инв. №	Подп. и дата

Ли	Изм.	№ докум.	Подп.	Дата

183/10/2018-ДС58-2022-ТО

Лист

32

низкого напряжения и водопроводом. Большая часть участка свободна от подземных коммуникаций.

Исходя из топографии участка, закладка археологических шурфов на незастроенных прирезках к северной границе была оценена как малоперспективная, в виду их ограниченных габаритов и наличия трасс подземных коммуникаций. Исходя из данного обстоятельства археологические шурфы закладывались внутри зданий, расположенных на участке обследования. В целях выявления стратифицированных литологически сложившихся напластований, шурфы закладывались с уровня 1-го этажа на участках здания без подвала, определенных на основании предоставленных заказчиком работ поэтажных планов.

Шурф 1

Рис. 10, 22-54.

Шурф заложен в западной части земельного участка по адресу: Санкт-Петербург, Щепяной пер., д. 4-6, лит. А, в западной части расположенного на участке здания исторических Сельдяных рядов Никольского рынка, предполагаемого к капремонту (рис. 10). Шурф заложен в 27,3 м к северо-востоку от юго-западного угла указанного здания, в 6,86 м юго-юго-востоку от северной границе участка по тротуару Щепяного пер, и в 10,5 м к северо-северо-западу от южной границы участка обследования по тротуару Кустарного пер. Шурф заложен в северной части прямоугольного помещения с юго-восточной стороны от металлического несущего столба, расположенного в центральной оси данного помещения. Дневная поверхность представлена бетонной стяжкой (рис. 25).

Поверхность шурфа находилась на отметках 3.41-3.46 м БС. Размеры шурфа составили 2x2 м, площадь – 4 м², глубина - 2,42 м. Шурф ориентирован по оси ССЗ-ЮЮВ (параллельно ориентации несущих стен теплового контура указанного здания, а также осям планировки квартала в целом.

Была зафиксирована следующая стратиграфия напластований (рис. 22-24, 26-35):

Име. № подл.	Подп. и дата	Име. № дубл.	Взам. инв. №	Подп. и дата	Ли	Изм.	№ докум.	Подп.	Дата	183/10/2018-ДС58-2022-ТО	Лист
											34

1. Стяжка пола – Бетон – мощность стяжки поверхности сухого пола помещения - до 0,22 м, высотные отметки 3.41-3.46 м БС. Мощность бетонной забутовки с включениями битого кирпича и металлоконструкций под стяжкой составляет до 0,58 м, высотные отметки – 3.72-3.30 м БС.

Под стяжкой пола в западном углу шурфа на отметке 3.08-3.28 м БС. выявлена часть подквадратного металлического основания столба, расположенного в центральной оси помещения.

Под стяжкой пола в восточном углу шурфа на отметке 3.63 выявлена металлическая плита с круглым отверстием в центральной части, уходящая в СВ и ЮВ стенки шурфа. Выявленные габариты плиты в пространстве шурфа составили 0,52-0,28 м, толщина – 0,04 м. При продолжении работ плита была оставлена на идентичном ее габаритам останце.

2. Подсыпка пола – Битый кирпич мешаный с известково-песчаным раствором – мощность до 0,72 м, высотные отметки 2.34-3.21 м БС.

Под подсыпкой пола в западном углу шурфа и ЮЗ стенке были выявлены архитектурные элементы, относящиеся к несущим конструкциям здания, расположенного на участке обследования. В западном углу шурфа на отметках 2.36-3.11 м БС выявлена кладка основания вышеуказанного металлического столба, сложенное из 3 рядов бессистемной кладки кирпича на бетонной подложке и 5-ти рядов каменной кладки.

В юго-западной стенке на отметках 2.50-2.86 м БС выявлена кладка бетонных плит длиной 1,46 м длина плит составила до 0,72, высота - до 0,20 м. В южном углу шурфа створ кладки смещается к востоку на 0,1 м.

3. Подсыпка 1 – Пачка слоев коричневой гумусированной супеси и светло-серой мешаной супеси – мощность до 0,39 м, высотные отметки 2.07-2.50 м БС.

В юго-западной стенке шурфа слой перекрывает выкладку окатанных камней среднего размера (до 0,30 м), лежащую в створе выявленной выше кладки бетонных плит в линзе мешаной серой супеси.

Име. № докум.	Подп. и дата
Име. № дубл.	Взам. инв. №
Подп. и дата	Подп. и дата

Ли	Изм.	№ докум.	Подп.	Дата

Слой представлен 14-ю единицами археологического материала, среди которого можно выделить фрагменты красноглиняных изразцов, красноглиняных сосудов и фаянсовых помадных банок (рис. 37), а также фрагмент стеклянного штофа (рис. 38). Обращают на себя внимание 4 фрагмента стеблей голландских белоглиняных трубок (рис. 38).

4. Подсыпка 2 – Пачка мешаной светло-серая супесь с включениями органики и мешаной серой супеси с гумусированными включениями – мощность до 0,60 м, высотные отметки 1.49-2.13 м БС.

5. Кирпичный бой – мощность до 0,13 м, высотные отметки 4.17-4.33 м БС.

6. Погребенная почва – Темно-коричневая гумусированная супесь с включениями органики и щепы – мощность до 0,52 м, высотные отметки 1.07-1.71 м БС.

Слой представлен 83-мя единицами археологического материала, среди которого можно выделить фрагментированный красноглиняный светильник (рис. 39); фрагменты красноглиняной черепицы и изразцов (рис. 40), красноглиняных (рис. 41-42), белоглиняных и сероглиняных (рис. 43) сосудов; фрагменты фаянсовой и фарфоровой посуды (рис. 44-46); фрагменты стеблей белоглиняных голландских трубок (рис. 47); деревянную заготовку и раковины устриц (рис. 48). Из слоя происходит 24 фрагмента изделий из кожи – в основном фр-ты обуви (рис. 49-54). Обращают на себя внимание фрагмент фарфорового блюда с клеймом фабрики в Гросбрейтенбахе близ Рудольштадта (Германия), основанной в 1762 г. (рис. 46); фрагмент клейменого и орнаментированного стебля голландской белоглиняной трубки с клеймом-оттиском "...OUFREU" (мастер Jan Souffreu), с зубчатым штампом, датируемым XVIII в. и 4 фрагмента стеблей голландских белоглиняных трубок (рис. 47).

7. Материк – Плотная серо-голубая супесь - выявлен на отметках 1.03-1.13 м БС.

Стратиграфия шурфа представлена бетонной стяжкой пола помещения, устроенной на бетонной проливке разной мощности, и подсыпке пола

Име. № подл. Подп. и дата
Име. № дубл. Изм. инв. №
Име. № подл. Подп. и дата
Име. № подл.

Ли	Изм.	№ докум.	Подп.	Дата

строительным мусором. Стяжка и ее подсыпка перекрывает архитектурные элементы, вероятно относящиеся к разным этапам перестройки и реконструкции исторических сельдяных рядов Никольского рынка в советский период. Архитектурная составляющая перекрывает стратифицированные слои, сформировавшиеся на участке обследования до ее застройки зданиями, относящимися к Сельдяным рядам Никольского рынка, среди которых выделяются разделенные мощной супесчаной подсыпкой гумусированные слои, относящиеся к середине XVIII – началу XIX вв. В процессе работ из шурфа собрано 97 единиц археологического материала. После окончания работ шурф был рекультивирован (рис. 36).

Координаты поворотных точек шурфа 1:

№ точки	МСК-1964 Санкт-Петербург		WGS 84	
	N	E	N	E
1	92530.9988	112982.4153	59.920204236	30.302390408
2	92531.7019	112984.1666	59.920210475	30.302421775
3	92529.8113	112984.9257	59.920193475	30.302435192
4	92529.0177	112983.0941	59.920186427	30.302402382

Шурф 2

Рис. 10, 55-81.

Шурф заложен в центральной части земельного участка по адресу: Санкт-Петербург, Щепяной пер., д. 4-6, лит. А, в центральной части расположенного на участке здания исторических Сельдяных рядов Никольского рынка, предполагаемого к капремонту (рис. 10). Шурф заложен в 58,5 м к северо-востоку от юго-западного угла указанного здания, в 2,00 м юго-юго-востоку от северной границы участка по тротуару Щепяного пер, и в 10,5 м к северо-северо-западу от южной границы участка обследования по тротуару Кустарного пер. Шурф заложен в центральной части многоугольного помещения, примыкающего к северной границе участка обследования. Дневная поверхность бетонной стяжкой (рис. 58).

Поверхность шурфа находилась на отметках 3.69-3.71 м БС. Размеры шурфа составили 2х2 м, площадь – 4 м², глубина - 2,64 м. Шурф ориентирован

Подп. и дата

Взам. инв. №

Име. № дубл.

Подп. и дата

Име. № подп.

Ли	Изм.	№ докум.	Подп.	Дата

183/10/2018-ДС58-2022-ТО

Лист

37

по оси ССЗ-ЮЮВ (параллельно ориентации несущих стен теплового контура указанного здания, а также осям планировки квартала в целом.

Была зафиксирована следующая стратиграфия напластований (рис. 55-57, 59-75):

1. Стяжка пола – Бетон – мощность стяжки поверхности сухого пола помещения - до 0,24 м, высотные отметки 3.47-3.71 м БС.

2. Подсыпка пола 1 – Битый кирпич мешаный с известково-песчаным раствором и строительным мусором – мощность до 0,72 м, высотные отметки 2.70-3.56 м БС.

3. Стяжка пола 2 – Мощенье кирпичом на бетонной стяжке общей мощностью до 0,39 м, высотные отметки 2.35-2.70 м БС.

4. Подсыпка пола 2 – Битый кирпич мешаный с известково-песчаным раствором и строительным мусором – мощность до 0,72 м, высотные отметки 1.93-2.44 м БС.

В центральной части шурфа указанная подсыпкой на отметках 1.07-2.20 м БС выявлена стенка ленточного фундамента, представленная кладкой подработанных известняковых плит от мелкого до крупного размеров (от 0,13 до 0,63 м) на желто-коричневом известково-песчаном растворе, сохранившейся на уровне нижних 7-ми рядов с основанием из окатанных камней среднего размера (до 0,37 м). Выявленная высота стены составила 1,13 м, длина – 1,70 м. Заполнение траншей читается в стенках шурфа в виде кирпичной крошки и желто-коричневого известкового раствора.

5. Подсыпка 1 – Пачка переслаиваний коричневых и темно-серых гумусированных супесей – мощность до 0,22 м, высотные отметки 1.78-2.21 м БС.

Слой представлен 5-ю единицами археологического материала, среди которого можно выделить фрагмент красноглиняной черепицы, фрагменты красножгущегося и светлоглиняного сосудов (рис. 77), а также фрагменты створки устричной раковины и ребра животного.

Име. № подл.	Подп. и дата
Име. № дубл.	Взам. инв. №
Подп. и дата	
Име. № подл.	

Ли	Изм.	№ докум.	Подп.	Дата

6. Подсыпка 2 – Мешаная серая супесь с гумусированными включениями – мощность до 0,22 м, высотные отметки 1.61-1.95 м БС.

7. Погребенная почва – Темно-коричневая гумусированная супесь с включениями органики и щепы – мощность до 0,72 м, высотные отметки 1.13-1.85 м БС.

Слой представлен 28-ю единицами археологического материала, среди которого можно выделить архитектурную деталь (рис. 78); фрагменты красножгущихся, белоглиняных и серолощенных сосудов, а также фаянсовой посуды (рис. 79); фрагменты кожаной обуви (рис. 80-81). Также, из слоя происходят фрагмент стеклянной выдувной бутылки, фрагменты створки устричной раковины, рога и костей животных.

8. Материк – Плотная серо-голубая супесь - выявлен на отметках 1.07-1.17 м БС.

Стратиграфия шурфа представлена двумя уровнями бетонной стяжки пола помещения, устроенных подсыпках строительным мусором разной мощности. Уровни пола отражают различные этапы перестройки и реконструкции исторических сельдяных рядов Никольского рынка в советский период. Под подсыпкой нижнего уровня пола выявлена стенка ленточного фундамента, относящаяся, вероятно, к более ранним этапам перестройки Сельдяных рядов. Архитектурная составляющая перекрывает стратифицированные слои, сформировавшиеся на участке обследования до ее застройки зданиями, относящимися к Сельдяным рядам Никольского рынка, среди которых выделяются разделенные мощной супесчаной подсыпкой гумусированные слои, относящиеся к середине XVIII – началу XIX вв. В процессе работ из шурфа собрано 33 единицы археологического материала. После окончания работ шурф был рекультивирован (рис. 76).

Координаты поворотных точек шурфа 2:

№ точки	МСК-1964 Санкт-Петербург		WGS 84	
	N	E	N	E
1	92548.3197	113008.747	59.920358623	30.302862577

183/10/2018-ДС58-2022-ТО

Лист

39

Подп. и дата

Взам. инв. №

Изм. № дубл.

Подп. и дата

Изм. № подл.

Ли Изм. № докум. Подп. Дата

2	92549.0632	113010.599	59.92036522	30.302895747
3	92547.1725	113011.3581	59.920348219	30.302909164
4	92546.429	113009.5061	59.920341621	30.302875993

Име. № подл.	Подп. и дата	Име. № дубл.	Взам. инв. №	Подп. и дата	Име. № подл.	Подп. и дата	Име. № докум.	Подп.	Дата	183/10/2018-ДС58-2022-ТО	Лист
											40

ЗАКЛЮЧЕНИЕ

В ходе выполнения научно-исследовательских археологических работ в виде историко-культурного научного археологического обследования (археологические разведки) на земельном участке по объекту: «Проектирование приспособления для современного использования здания по адресу: Щепяной пер., д. 4-б, литера А, для размещения Санкт-Петербургского государственного бюджетного учреждения культуры «Государственная библиотека для слепых и слабовидящих»» (кадастровый номер: 78:32:0001066:4), в ноябре-декабре 2021 года произведен натурный осмотр участка, заложено 2 шурфа размерами 2х2 м, площадью 8 кв. м.

Площадь участка обследования составила 0,2 Га.

Объекты археологического наследия и признаки наличия объектов археологического наследия не обнаружены.

Стратиграфия шурфов представлена уровнями бетонной стяжки полов помещений, устроенных на подсыпках строительным мусором разной мощности. Уровни пола отражают различные этапы перестройки и реконструкции исторических сельдяных рядов Никольского рынка в советский период. Под подсыпкой нижнего уровня пола шурфа 2 выявлена стенка ленточного фундамента, относящаяся, вероятно, к более ранним этапам перестройки Сельдяных рядов. Архитектурная составляющая перекрывает стратифицированные слои, сформировавшиеся на участке обследования до ее застройки зданиями, относящимися к Сельдяным рядам Никольского рынка, среди которых выделяются разделенные мощной супесчаной подсыпкой гумусированные слои, относящиеся к середине XVIII – началу XIX вв. В процессе работ из шурфов было собрано 130 единиц археологического материала, подтверждающего указанную датировку. На хранение оставлено 19 единиц. После завершения камерального этапа работ, коллекция предметов будет передана в музейный фонд РФ. Объектов археологического наследия не выявлено.

Име. № подл.
Подп. и дата
Име. № дубл.
Взам. инв. №
Подп. и дата
Име. № подл.

Ли	Изм.	№ докум.	Подп.	Дата

183/10/2018-ДС58-2022-ТО

Таким образом, на земельном участке по объекту: «Проектирование приспособления для современного использования здания по адресу: Щепяной пер., д. 4-6, литера А, для размещения Санкт-Петербургского государственного бюджетного учреждения культуры «Государственная библиотека для слепых и слабовидящих»» (кадастровый номер: 78:32:0001066:4), объекты культурного наследия, включенные в Единый Государственный реестр памятников истории культуры Российской Федерации, отсутствуют. Объектов культурного (археологического) наследия не выявлено. Объекты, обладающие признаками объекта культурного наследия, отсутствуют.

 А.В. Субботин, к. и. н.

Имя, № подл.	Подп. и дата				Имя, № дубл.	Взам. или №	Подп. и дата
	Ли	Изм.	№ докум.	Подп.			
183/10/2018-ДС58-2022-ТО							Лист
							42

СПИСОК ИЛЛЮСТРАЦИЙ

Рис. 1. Санкт-Петербург, Адмиралтейский район, Щепяной пер., д. 4-6, лит. А. Место проведения работ на карте г. Санкт-Петербурга и Ленинградской области (Yandex).

Рис. 2. Санкт-Петербург, Адмиралтейский район, Щепяной пер., д. 4-6, лит. А. Место проведения работ на карте Центрального района г. Санкт-Петербурга (Yandex).

Рис. 3. Санкт-Петербург, Адмиралтейский район, Щепяной пер., д. 4-6, лит. А. Место проведения работ на спутниковом снимке (Yandex).

Рис. 4. Местоположение участка обследования на карте 1698 г.

Рис. 5. Местоположение участка обследования на карте 1738 г.

Рис. 6. Местоположение участка обследования на карте 1792 г.

Рис. 7. Местоположение участка обследования на карте 1828 г.

Рис. 8. Местоположение участка обследования на карте 1868 г.

Рис. 9. Местоположение участка обследования на немецкой аэрофотосъемке 1942 г.

Рис. 10. Санкт-Петербург, Адмиралтейский район, Щепяной пер., д. 4-6, лит. А. Топографический план участка обследования с указанием мест заложения шурфов, точек съемки общих видов участка обследования.

Рис. 11. Санкт-Петербург, Адмиралтейский район, Щепяной пер., д. 4-6, лит. А. Точка съемки 1. Общий вид участка обследования. Вид с Ю.

Рис. 12. Санкт-Петербург, Адмиралтейский район, Щепяной пер., д. 4-6, лит. А. Точка съемки 1. Общий вид участка обследования. Вид с Ю.

Рис. 13. Санкт-Петербург, Адмиралтейский район, Щепяной пер., д. 4-6, лит. А. Точка съемки 1. Общий вид участка обследования. Вид с Ю.

Рис. 14. Санкт-Петербург, Адмиралтейский район, Щепяной пер., д. 4-6, лит. А. Точка съемки 2. Общий вид участка обследования. Вид с ЮЗ.

Рис. 15. Санкт-Петербург, Адмиралтейский район, Щепяной пер., д. 4-6, лит. А. Точка съемки 2. Общий вид участка обследования. Вид с Ю.

Рис. 16. Санкт-Петербург, Адмиралтейский район, Щепяной пер., д. 4-6, лит. А. Точка съемки 3. Общий вид участка обследования. Вид с В.

Рис. 17. Санкт-Петербург, Адмиралтейский район, Щепяной пер., д. 4-6, лит. А. Точка съемки 4. Общий вид участка обследования. Вид с Ю.

Рис. 18. Санкт-Петербург, Адмиралтейский район, Щепяной пер., д. 4-6, лит. А. Точка съемки 5. Общий вид участка обследования. Вид с ССЗ.

Рис. 19. Санкт-Петербург, Адмиралтейский район, Щепяной пер., д. 4-6, лит. А. Точка съемки 5. Общий вид участка обследования. Вид с ЗСЗ.

Име. № подл.	Подл. и дата	Име. № дубл.	Взам. инв. №	Подл. и дата	Ли	Изм.	№ докум.	Подп.	Дата	183/10/2018-ДС58-2022-ТО	Лист
											44

Рис. 20. Санкт-Петербург, Адмиралтейский район, Щепяной пер., д. 4-6, лит. А. Точка съемки 6. Общий вид участка обследования. Вид с СЗ.

Рис. 21. Санкт-Петербург, Адмиралтейский район, Щепяной пер., д. 4-6, лит. А. Точка съемки 6. Общий вид участка обследования. Вид с ССЗ.

Рис. 22. Санкт-Петербург, Адмиралтейский район, Щепяной пер., д. 4-6, лит. А. Шурф 1. Чертежи. Условные обозначения.

Рис. 23. Санкт-Петербург, Адмиралтейский район, Щепяной пер., д. 4-6, лит. А. Шурф 1. Чертежи. Планиграфия.

Рис. 24. Санкт-Петербург, Адмиралтейский район, Щепяной пер., д. 4-6, лит. А. Шурф 1. Чертежи. Стратиграфия.

Рис. 25. Санкт-Петербург, Адмиралтейский район, Щепяной пер., д. 4-6, лит. А. Месторасположение Шурфа 1. До начала работ. Вид с СЗ.

Рис. 26. Санкт-Петербург, Адмиралтейский район, Щепяной пер., д. 4-6, лит. А. Общий вид Шурфа 1. Промежуточная зачистка 1. Вид с СЗ.

Рис. 27. Санкт-Петербург, Адмиралтейский район, Щепяной пер., д. 4-6, лит. А. Общий вид Шурфа 1. Промежуточная зачистка 2. Вид с СЗ.

Рис. 28. Санкт-Петербург, Адмиралтейский район, Щепяной пер., д. 4-6, лит. А. Шурф 1. Финальная зачистка. Общий вид СЗ стенки. Вид с ЮВ.

Рис. 29. Санкт-Петербург, Адмиралтейский район, Щепяной пер., д. 4-6, лит. А. Шурф 1. Финальная зачистка. Северо-западная стенка.

Рис. 30. Санкт-Петербург, Адмиралтейский район, Щепяной пер., д. 4-6, лит. А. Шурф 1. Финальная зачистка. Общий вид СВ стенки. Вид с ЮЗ.

Рис. 31. Санкт-Петербург, Адмиралтейский район, Щепяной пер., д. 4-6, лит. А. Шурф 1. Финальная зачистка. Северо-восточная стенка.

Рис. 32. Санкт-Петербург, Адмиралтейский район, Щепяной пер., д. 4-6, лит. А. Шурф 1. Финальная зачистка. Общий вид ЮВ стенки. Вид с СЗ.

Рис. 33. Санкт-Петербург, Адмиралтейский район, Щепяной пер., д. 4-6, лит. А. Шурф 1. Финальная зачистка. Юго-восточная стенка.

Рис. 34. Санкт-Петербург, Адмиралтейский район, Щепяной пер., д. 4-6, лит. А. Шурф 1. Финальная зачистка. Общий вид ЮЗ стенки. Вид с СВ.

Рис. 35. Санкт-Петербург, Адмиралтейский район, Щепяной пер., д. 4-6, лит. А. Шурф 1. Финальная зачистка. Юго-западная стенка.

Рис. 36. Санкт-Петербург, Адмиралтейский район, Щепяной пер., д. 4-6, лит. А. Месторасположение Шурфа 1. После рекультивации. Вид с СЗ.

Подп. и дата

Взам. инв. №

Име. № дубл.

Подп. и дата

Име. № подл.

Ли	Изм.	№ докум.	Подп.	Дата

Рис. 37. Санкт-Петербург, Адмиралтейский район, Щепяной пер., д. 4-6, лит. А. Шурф 1. Археологический материал. Слой мешаной коричневой гумусированной супеси на подсыпке из кирпичной крошки и известкового раствора. 1 – изразца красноглиняного фр-т; 2 – трубы красноглиняной фр-т; 3-4 – сосудов красноглиняных фр-ты; 5 – банки фаянсовой помадной фр-т; 6 – сосуда красноглиняного фр-т.

Рис. 38. Санкт-Петербург, Адмиралтейский район, Щепяной пер., д. 4-6, лит. А. Шурф 1. Археологический материал. Слой мешаной коричневой гумусированной супеси на подсыпке из кирпичной крошки и известкового раствора. 1 – штофа стеклянного фр-т; 2 – трубок белоглиняных голландских стеблей фр-ты.

Рис. 39. Санкт-Петербург, Адмиралтейский район, Щепяной пер., д. 4-6, лит. А. Шурф 1. Археологический материал. Слой темно-коричневой гумусированной супеси с включениями органики и щепы. Светильник красноглиняный фр-тированный.

Рис. 40. Санкт-Петербург, Адмиралтейский район, Щепяной пер., д. 4-6, лит. А. Шурф 1. Археологический материал. Слой темно-коричневой гумусированной супеси с включениями органики и щепы. 1 – черепицы красноглиняной фр-т; 2-4 – изразцов красноглиняных фр-ты.

Рис. 41. Санкт-Петербург, Адмиралтейский район, Щепяной пер., д. 4-6, лит. А. Шурф 1. Археологический материал. Слой темно-коричневой гумусированной супеси с включениями органики и щепы. 1-3 – сосудов красноглиняных фр-ты.

Рис. 42. Санкт-Петербург, Адмиралтейский район, Щепяной пер., д. 4-6, лит. А. Шурф 1. Археологический материал. Слой темно-коричневой гумусированной супеси с включениями органики и щепы. 1-5 – сосудов красноглиняных фр-ты.

Рис. 43. Санкт-Петербург, Адмиралтейский район, Щепяной пер., д. 4-6, лит. А. Шурф 1. Археологический материал. Слой темно-коричневой гумусированной супеси с включениями органики и щепы. 1-2 – сосудов белоглиняных фр-ты; 3-5 – сосудов сероглиняных фр-ты; 6 – бутылки из каменной массы сельтерской фр-т.

Рис. 44. Санкт-Петербург, Адмиралтейский район, Щепяной пер., д. 4-6, лит. А. Шурф 1. Археологический материал. Слой темно-коричневой гумусированной супеси с включениями органики и щепы. 1-4 – посуды фаянсовой фр-ты.

Рис. 45. Санкт-Петербург, Адмиралтейский район, Щепяной пер., д. 4-6, лит. А. Шурф 1. Археологический материал. Слой темно-коричневой гумусированной супеси с включениями органики и щепы. 1-3 – посуды фаянсовой фр-ты.

Рис. 46. Санкт-Петербург, Адмиралтейский район, Щепяной пер., д. 4-6, лит. А. Шурф 1. Археологический материал. Слой темно-коричневой гумусированной супеси с включениями органики и щепы. 1-2 – блюда фарфорового клейменого фр-т.

Подп. и дата

Взам. инв. №

Инв. № дубл.

Подп. и дата

Инв. № подл.

Ли	Изм.	№ докум.	Подп.	Дата

183/10/2018-ДС58-2022-ТО

Лист

46

Рис. 47. Санкт-Петербург, Адмиралтейский район, Щепяной пер., д. 4-6, лит. А. Шурф
1. Археологический материал. Слой темно-коричневой гумусированной супеси с включениями органики и щепы. 1 – трубки белоглиняной голландской стебля клейменого и орнаментированного фр-т; 2 – трубок белоглиняных голландских стеблей фр-ты.

Рис. 48. Санкт-Петербург, Адмиралтейский район, Щепяной пер., д. 4-6, лит. А. Шурф
1. Археологический материал. Слой темно-коричневой гумусированной супеси с включениями органики и щепы. 1 – заготовка деревянная; 2 – раковины устриц.

Рис. 49. Санкт-Петербург, Адмиралтейский район, Щепяной пер., д. 4-6, лит. А. Шурф
1. Археологический материал. Слой темно-коричневой гумусированной супеси с включениями органики и щепы. 1-4 – обуви кожаной фр-ты.

Рис. 50. Санкт-Петербург, Адмиралтейский район, Щепяной пер., д. 4-6, лит. А. Шурф
1. Археологический материал. Слой темно-коричневой гумусированной супеси с включениями органики и щепы. 1-3 – обуви кожаной фр-ты.

Рис. 51. Санкт-Петербург, Адмиралтейский район, Щепяной пер., д. 4-6, лит. А. Шурф
1. Археологический материал. Слой темно-коричневой гумусированной супеси с включениями органики и щепы. 1-2 – обуви кожаной фр-ты.

Рис. 52. Санкт-Петербург, Адмиралтейский район, Щепяной пер., д. 4-6, лит. А. Шурф
1. Археологический материал. Слой темно-коричневой гумусированной супеси с включениями органики и щепы. 1 – изделия кожаного фр-т; 2-4 – обуви кожаной фр-ты.

Рис. 53. Санкт-Петербург, Адмиралтейский район, Щепяной пер., д. 4-6, лит. А. Шурф
1. Археологический материал. Слой темно-коричневой гумусированной супеси с включениями органики и щепы. 1 – изделия кожаного фр-т; 2 – обуви кожаной фр-т.

Рис. 54. Санкт-Петербург, Адмиралтейский район, Щепяной пер., д. 4-6, лит. А. Шурф
1. Археологический материал. Слой темно-коричневой гумусированной супеси с включениями органики и щепы. 1-2 – обуви кожаной фр-ты; 3 – изделия кожаного фр-т.

Рис. 55. Санкт-Петербург, Адмиралтейский район, Щепяной пер., д. 4-6, лит. А. Шурф
2. Чертежи. Условные обозначения.

Рис. 56. Санкт-Петербург, Адмиралтейский район, Щепяной пер., д. 4-6, лит. А. Шурф
2. Чертежи. Планиграфия.

Рис. 57. Санкт-Петербург, Адмиралтейский район, Щепяной пер., д. 4-6, лит. А. Шурф
2. Чертежи. Стратиграфия.

Рис. 58. Санкт-Петербург, Адмиралтейский район, Щепяной пер., д. 4-6, лит. А. Месторасположение Шурфа 2. До начала работ. Вид с ЮВ.

Рис. 59. Санкт-Петербург, Адмиралтейский район, Щепяной пер., д. 4-6, лит. А. Общий вид Шурфа 2. Промежуточная зачистка 1. Вид с ЮВ.

Подп. и дата
Изм. инв. №
Изм. № дубл.
Подп. и дата
Изм. № подл.

Ли	Изм.	№ докум.	Подп.	Дата

Рис. 60. Санкт-Петербург, Адмиралтейский район, Щепяной пер., д. 4-6, лит. А. Общий вид Шурфа 2. Промежуточная зачистка 2. Вид с ЮВ.

Рис. 61. Санкт-Петербург, Адмиралтейский район, Щепяной пер., д. 4-6, лит. А. Общий вид Шурфа 2. Промежуточная зачистка 2. СЗ часть шурфа. Вид с ЮВ.

Рис. 62. Санкт-Петербург, Адмиралтейский район, Щепяной пер., д. 4-6, лит. А. Общий вид Шурфа 2. Промежуточная зачистка 3. СЗ часть шурфа. Вид с ЮВ.

Рис. 63. Санкт-Петербург, Адмиралтейский район, Щепяной пер., д. 4-6, лит. А. Общий вид Шурфа 2. Финальная зачистка. СЗ часть шурфа. Вид с ЮВ.

Рис. 64. Санкт-Петербург, Адмиралтейский район, Щепяной пер., д. 4-6, лит. А. Шурф 2. Финальная зачистка. Общий вид СЗ стенки. Вид с ЮВ.

Рис. 65. Санкт-Петербург, Адмиралтейский район, Щепяной пер., д. 4-6, лит. А. Шурф 2. Финальная зачистка. Северо-западная стенка.

Рис. 66. Санкт-Петербург, Адмиралтейский район, Щепяной пер., д. 4-6, лит. А. Шурф 2. Финальная зачистка. Северо-западная стенка. Нижняя часть.

Рис. 67. Санкт-Петербург, Адмиралтейский район, Щепяной пер., д. 4-6, лит. А. Шурф 2. Финальная зачистка. Общий вид СВ стенки. Вид с ЮЗ.

Рис. 68. Санкт-Петербург, Адмиралтейский район, Щепяной пер., д. 4-6, лит. А. Шурф 2. Финальная зачистка. Северо-восточная стенка.

Рис. 69. Санкт-Петербург, Адмиралтейский район, Щепяной пер., д. 4-6, лит. А. Шурф 2. Финальная зачистка. Северо-восточная стенка. Нижняя часть.

Рис. 70. Санкт-Петербург, Адмиралтейский район, Щепяной пер., д. 4-6, лит. А. Шурф 2. Финальная зачистка. Общий вид ЮВ стенки. Вид с СЗ.

Рис. 71. Санкт-Петербург, Адмиралтейский район, Щепяной пер., д. 4-6, лит. А. Шурф 2. Финальная зачистка. Юго-восточная стенка.

Рис. 72. Санкт-Петербург, Адмиралтейский район, Щепяной пер., д. 4-6, лит. А. Шурф 2. Финальная зачистка. Юго-восточная стенка. Нижняя часть. Выявленный фрагмент ленточного фундамента.

Рис. 73. Санкт-Петербург, Адмиралтейский район, Щепяной пер., д. 4-6, лит. А. Шурф 2. Финальная зачистка. Общий вид ЮЗ стенки. Вид с СВ.

Рис. 74. Санкт-Петербург, Адмиралтейский район, Щепяной пер., д. 4-6, лит. А. Шурф 2. Финальная зачистка. Юго-западная стенка.

Рис. 75. Санкт-Петербург, Адмиралтейский район, Щепяной пер., д. 4-6, лит. А. Шурф 2. Финальная зачистка. Юго-западная стенка. Нижняя часть.

Рис. 76. Санкт-Петербург, Адмиралтейский район, Щепяной пер., д. 4-6, лит. А. Месторасположение Шурфа 2. После рекультивации. Вид с ЮВ.

Подп. и дата

Взам. инв. №

Инв. № дубл.

Подп. и дата

Инв. № подл.

Ли	Изм.	№ докум.	Подп.	Дата

Рис. 77. Санкт-Петербург, Адмиралтейский район, Щепяной пер., д. 4-6, лит. А. Шурф
2. Археологический материал. Слой пачка переслаиваний коричневых и темно-серых гумусированных супесей. 1 – черепицы красноглиняной фр-т; 2 – сосуда красножгущегося фр-т; 3 – сосуда светлоглиняного фр-т.

Рис. 78. Санкт-Петербург, Адмиралтейский район, Щепяной пер., д. 4-6, лит. А. Шурф
2. Археологический материал. Слой темно-коричневой гумусированной супеси с включениями органики и щепы. Детали архитектурной фр-т.

Рис. 79. Санкт-Петербург, Адмиралтейский район, Щепяной пер., д. 4-6, лит. А. Шурф
2. Археологический материал. Слой темно-коричневой гумусированной супеси с включениями органики и щепы. 1 – сосуда красножгущегося фр-т; 2-3 – сосудов белоглиняных фр-ты; 4 – сосуда серолощеного фр-т; 5 – посуды фаянсовой фр-т.

Рис. 80. Санкт-Петербург, Адмиралтейский район, Щепяной пер., д. 4-6, лит. А. Шурф
2. Археологический материал. Слой темно-коричневой гумусированной супеси с включениями органики и щепы. 1-4 – обуви кожаной фр-ты.

Рис. 81. Санкт-Петербург, Адмиралтейский район, Щепяной пер., д. 4-6, лит. А. Шурф
2. Археологический материал. Слой темно-коричневой гумусированной супеси с включениями органики и щепы. Кожаной обуви фр-т.

Име. № подл.	Подл. и дата	Име. № дубл.	Взам. инв. №	Подп. и дата	183/10/2018-ДС58-2022-ТО					Лист
										49
					Ли	Изм.	№ докум.	Подп.	Дата	

АЛЬБОМ ИЛЛЮСТРАЦИЙ

Име. № подл.	Подл. и дата	Име. № дубл.	Взам. инв. №	Подп. и дата	183/10/2018-ДС58-2022-ТО					Лист					
															50
Ли	Изм.	№ докум.	Подп.	Дата											



Рис. 1. Санкт-Петербург, Адмиралтейский район, Щепяной пер., д. 4-6, лит. А. Место проведения работ на карте г. Санкт-Петербурга и Ленинградской области (Yandex).



Рис. 2. Санкт-Петербург, Адмиралтейский район, Щепяной пер., д. 4-6, лит. А. Место проведения работ на карте Центрального района г. Санкт-Петербурга (Yandex).

Подп. и дата

Взам. инв. №

Инв. № дубл.

Подп. и дата

Инв. № подл.

Ли Изм. № докум. Подп. Дата

183/10/2018-ДС58-2022-ТО

Лист

51



Рис. 3. Санкт-Петербург, Адмиралтейский район, Щепяной пер., д. 4-6, лит. А. Место проведения работ на спутниковом снимке (Yandex).

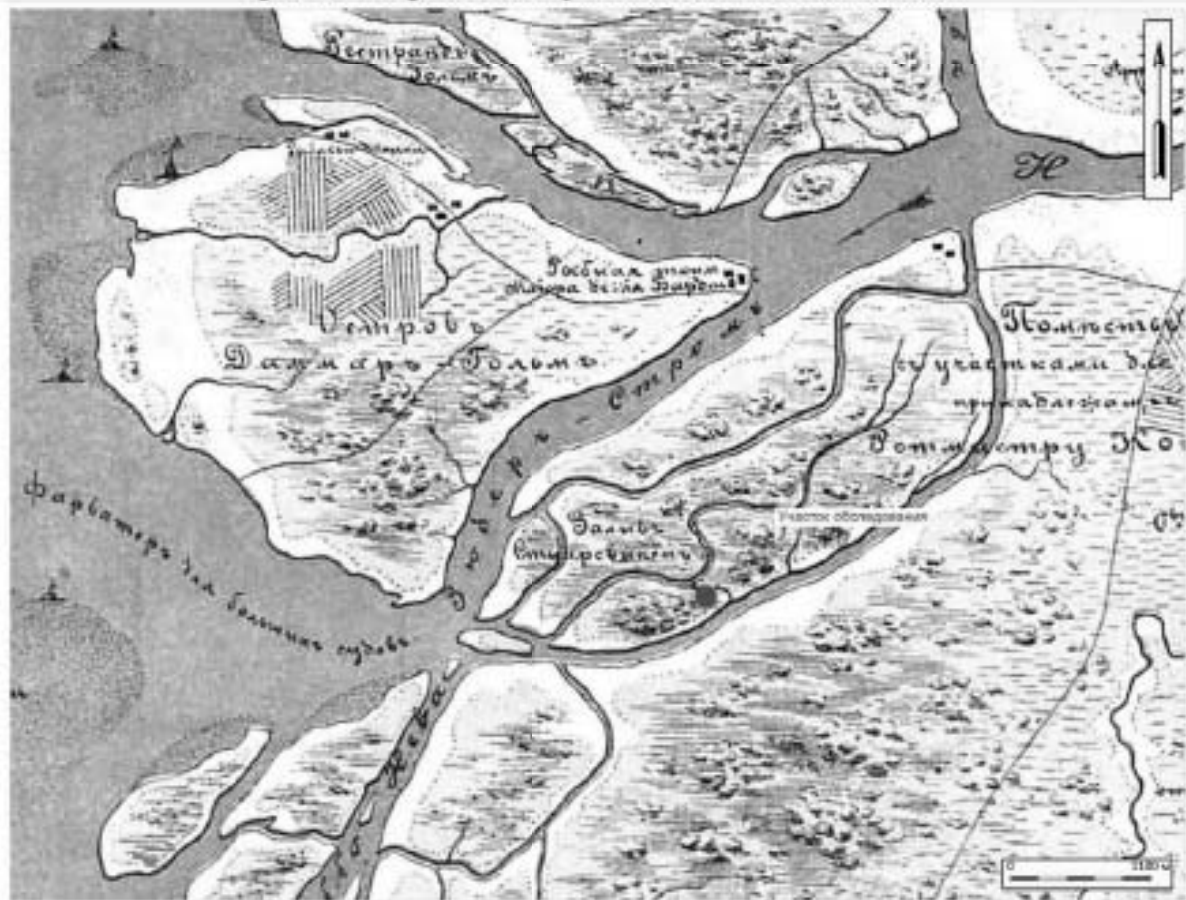


Рис. 4. Местоположение участка обследования на карте 1698 г.

Подп. и дата

Взам. инв. №

Инв. № дубл.

Подп. и дата

Инв. № подл.

Ли Изм. № докум. Подп. Дата

183/10/2018-ДС58-2022-ТО

Лист

52

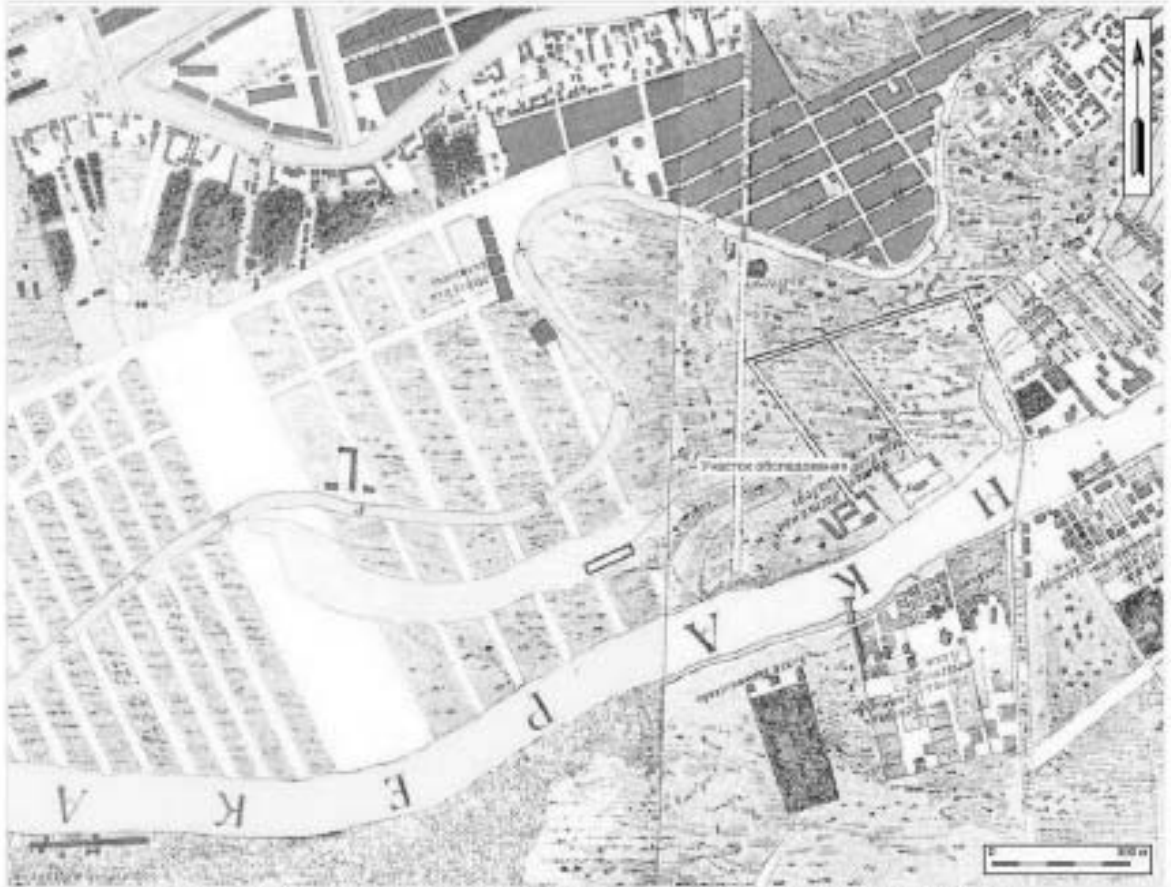


Рис. 5. Местоположение участка обследования на карте 1738 г.

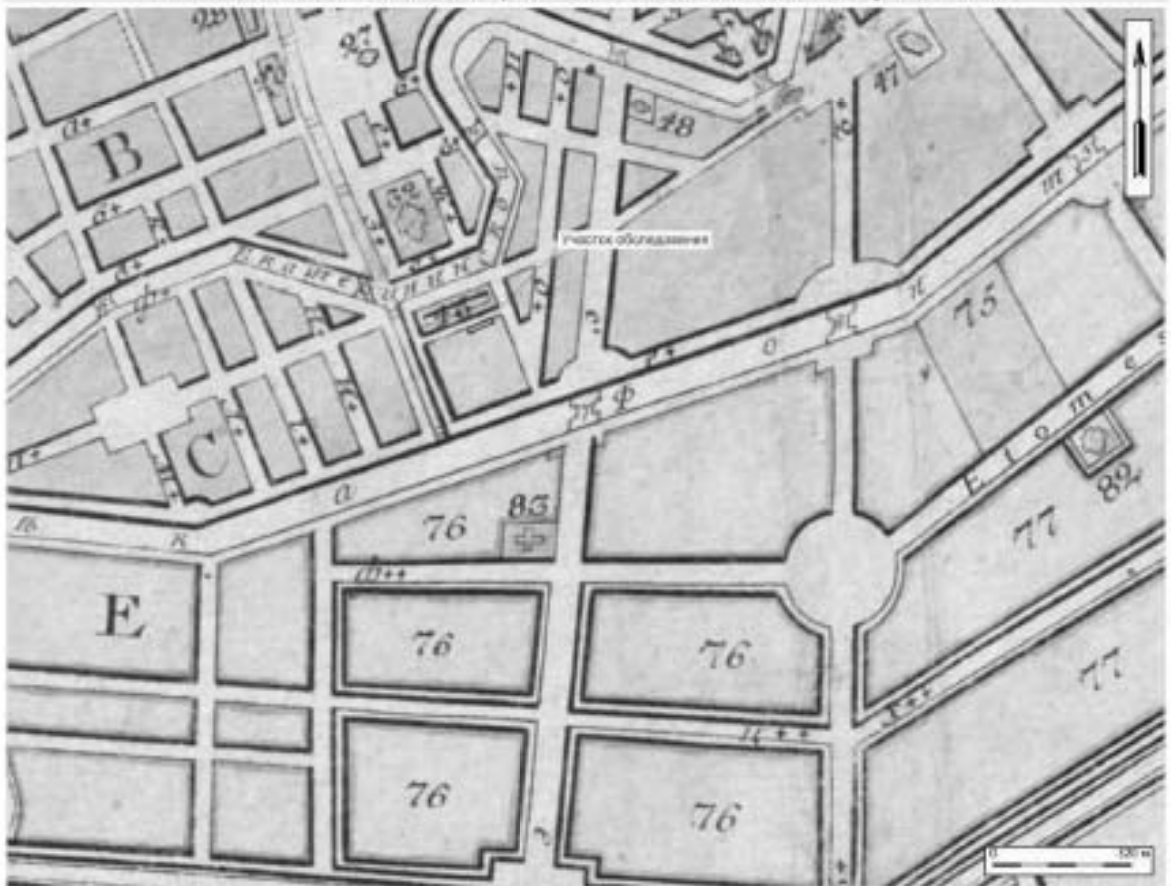


Рис. 6. Местоположение участка обследования на карте 1792 г.

Подп. и дата

Взам. инв. №

Име. № дубл.

Подп. и дата

Име. № подл

Ли Изм. № докум. Подп. Дата

183/10/2018-ДС58-2022-ТО

Лист

53

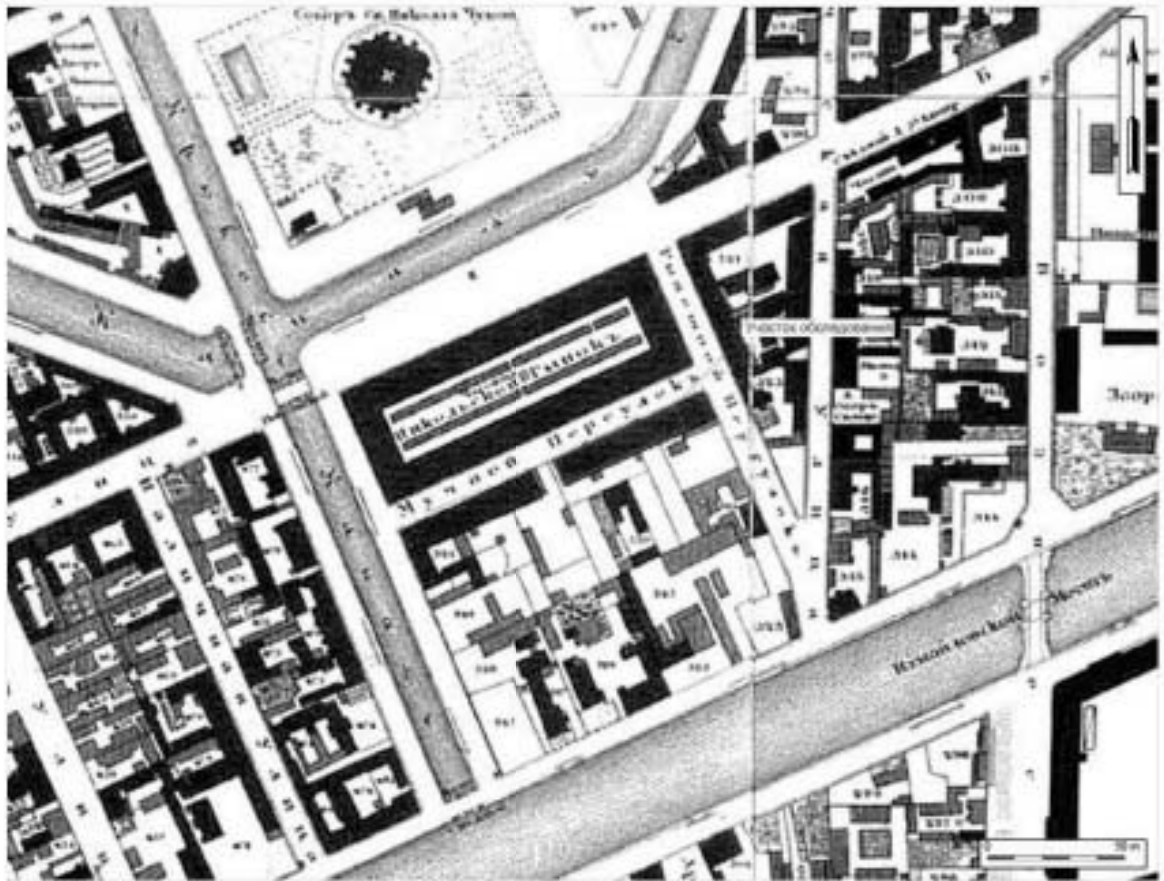


Рис. 7. Местоположение участка обследования на карте 1828 г.

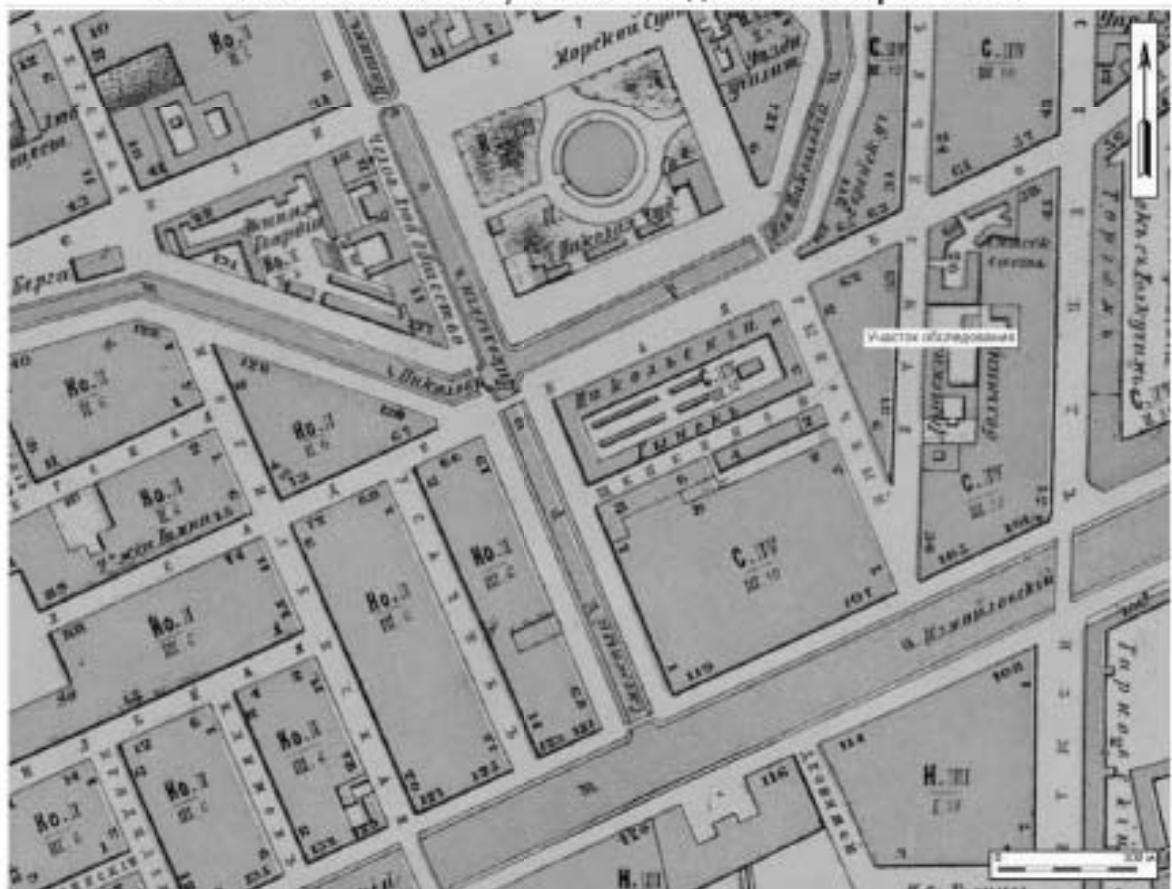


Рис. 8. Местоположение участка обследования на карте 1868 г.

Име, № подл.	Подл. и дата
Име, № дубл.	Взам. инв. №
Име, № дубл.	Подл. и дата
Име, № подл.	Подл. и дата

Ли	Изм.	№ докум.	Подп.	Дата



Рис. 9. Местоположение участка обследования на немецкой аэрофотосъемке 1942 г.

Име. № подл.	Подл. и дата	Име. № дубл.	Взам. инв. №	Подп. и дата
Ли	Изм.	№ докум.	Подп.	Дата
183/10/2018-ДС58-2022-ТО				Лист
				55

Имя № подл.	Подп. и дата	Зам. имя, №	Имя, № дубл.	Подп. и дата

Имя	
Дактн	
№ докум.	
Лист	
Длина	

183/10/2018-ДС58-2022-ГО



Рис. 10. Санкт-Петербург, Адмиралтейский район, Щепковой пер., д. 4-6, лит. А. Топографический план участка обследования с указанием мест заложения шурфов, точек съемки общих видов участка обследования



Рис. 11. Санкт-Петербург, Адмиралтейский район, Щепяной пер., д. 4-6, лит. А. Точка съемки 1. Общий вид участка обследования. Вид с Ю.



Рис. 12. Санкт-Петербург, Адмиралтейский район, Щепяной пер., д. 4-6, лит. А. Точка съемки 1. Общий вид участка обследования. Вид с Ю.

Подп. и дата

Взам. инв. №

Инв. № дубл.

Подп. и дата

Инв. № подл.

Ли Изм. № докум. Подп. Дата

183/10/2018-ДС58-2022-ТО

Лист

57



Рис. 13. Санкт-Петербург, Адмиралтейский район, Щепляной пер., д. 4-6, лит. А. Точка съемки 1. Общий вид участка обследования. Вид с Ю.




Рис. 14. Санкт-Петербург, Адмиралтейский район, Щепляной пер., д. 4-6, лит. А. Точка съемки 2. Общий вид участка обследования. Вид с ЮЗ.

Подп. и дата

Взам. инв. №

Инв. № дубл.

Подп. и дата

Инв. № подл.

Лист

183/10/2018-ДС58-2022-ТО

58

Ли Изм. № докум. Подп. Дата



Рис. 15. Санкт-Петербург, Адмиралтейский район, Щепляной пер., д. 4-6, лит. А. Точка съемки 2. Общий вид участка обследования. Вид с Ю.



Рис. 16. Санкт-Петербург, Адмиралтейский район, Щепляной пер., д. 4-6, лит. А. Точка съемки 3. Общий вид участка обследования. Вид с В.

Име. № подл.	Подп. и дата
Име. № дубл.	Взам. инв. №
Име. № инв.	Подп. и дата
Име. № подл.	Подп. и дата

Ли	Изм.	№ докум.	Подп.	Дата



Рис. 17. Санкт-Петербург, Адмиралтейский район, Щепяной пер., д. 4-6, лит. А. Точка съемки 4. Общий вид участка обследования. Вид с Ю.



Рис. 18. Санкт-Петербург, Адмиралтейский район, Щепяной пер., д. 4-6, лит. А. Точка съемки 5. Общий вид участка обследования. Вид с ССЗ.

Подп. и дата

Взам. инв. №

Инв. № дубл.

Подп. и дата

Инв. № подл.

Ли Изм. № докум. Подп. Дата

183/10/2018-ДС58-2022-ТО

Лист

60



Рис. 19. Санкт-Петербург, Адмиралтейский район, Щепяной пер., д. 4-6, лит. А. Точка съемки 5. Общий вид участка обследования. Вид с ЗСЗ.



Рис. 20. Санкт-Петербург, Адмиралтейский район, Щепяной пер., д. 4-6, лит. А. Точка съемки 6. Общий вид участка обследования. Вид с СЗ.

Подп. и дата

Взам. инв. №

Инв. № дубл.

Подп. и дата

Инв. № подл.

Ли Изм. № докум. Подп. Дата

183/10/2018-ДС58-2022-ТО

Лист

61



Рис. 21. Санкт-Петербург, Адмиралтейский район, Щепяной пер., д. 4-6, лит. А. Точка съемки 6. Общий вид участка обследования. Вид с ССЗ.

Име. № подл.	Подп. и дата	Име. № дубл.	Взам. инв. №	Подп. и дата
Ли	Изм.	№ докум.	Подп.	Дата
183/10/2018-ДС58-2022-ТО				Лист
				62

Условные обозначения. Шурф 1

	Бетон
	Камень
	Кирпич
	Металл
	Светло-желтый мелкозернистый песок
	Каменные плиты
	Цементный раствор
	Материк
	Битый кирпич неважный с известково-песчаным раствором
	Пачка слоев коричневой гумусированной супеси и светло-серой неважной супеси
	Мешаная серая супесь
	Мешаная светло-серая и коричневая супеси с включениями органики
	Мешаная серая супесь с гумусированными включениями
	Тонко-коричневая гумусированная супесь с включениями органики и щели
	Желтый известково-песчаный раствор

Рис. 22. Санкт-Петербург, Адмиралтейский район, Щепяной пер., д. 4-6, лит. А. Шурф 1. Чертежи. Условные обозначения.

Име. № подл.	Подп. и дата	Име. № дубл.	Взам. инв. №	Подп. и дата	Име. № докум.	Подп.	Дата	183/10/2018-ДС58-2022-ТО	Лист
									63

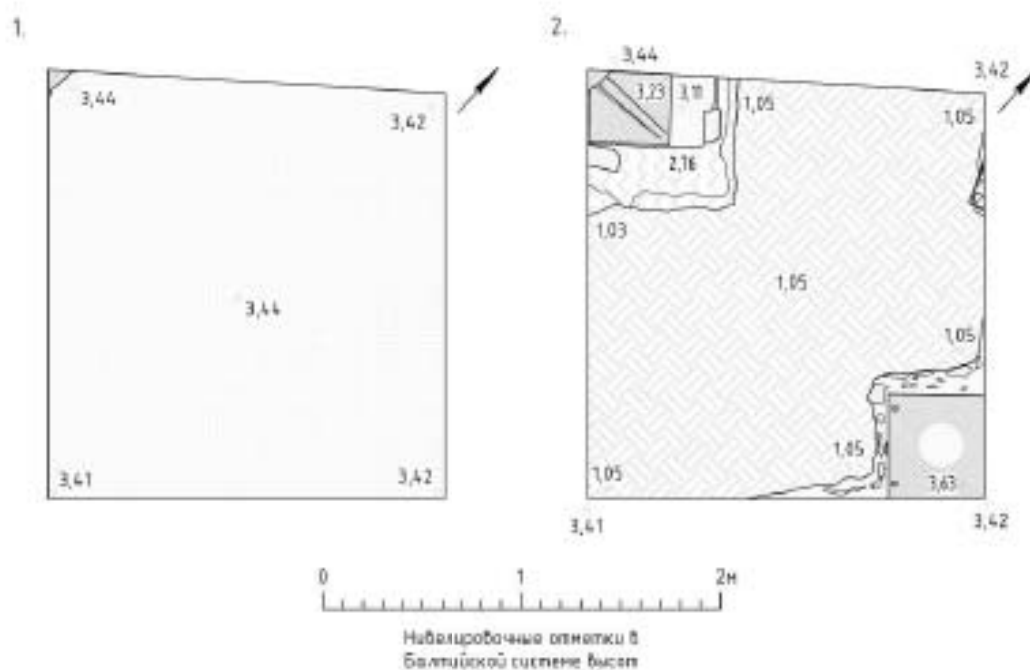


Рис. 23. Санкт-Петербург, Адмиралтейский район, Щепяной пер., д. 4-6, лит. А. Шурф 1.
Чертежи. Планиграфия.

Име. № подл.	Подп. и дата	Име. № дубл.	Взам. инв. №	Подп. и дата

Ли	Изм.	№ докум.	Подп.	Дата

183/10/2018-ДС58-2022-ТО

Лист

64

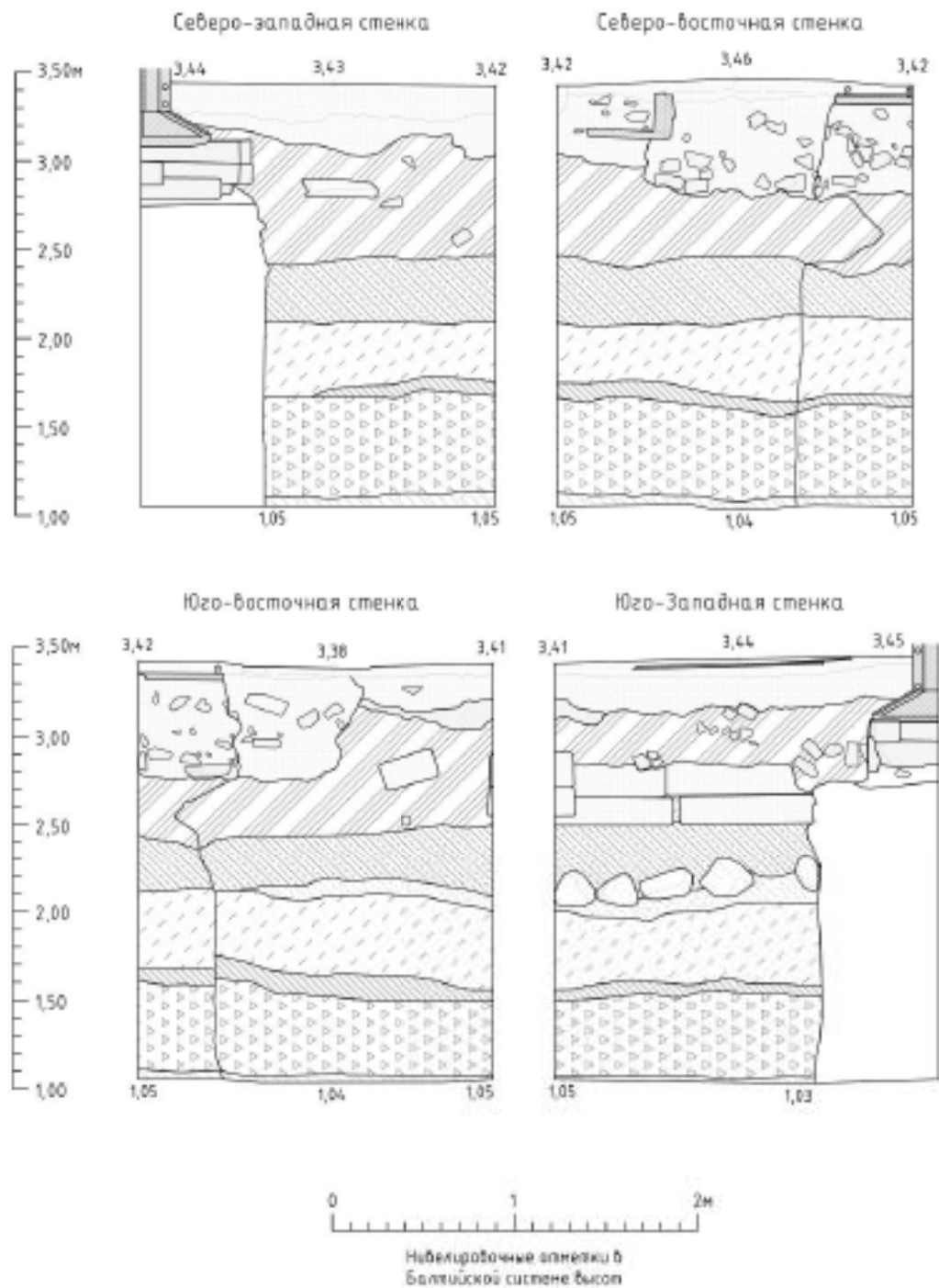


Рис. 24. Санкт-Петербург, Адмиралтейский район, Щепной пер., д. 4-6, лит. А. Шурф 1.
Чертежи. Стратиграфия.

Подп. и дата

Взам. инв. №

Име. № дубл.

Подп. и дата

Име. № подл.

Ли Изм. № докум. Подп. Дата

183/10/2018-ДС58-2022-ТО

Лист

65



Рис. 25. Санкт-Петербург, Адмиралтейский район, Щепяной пер., д. 4-6, лит. А. Месторасположение Шурфа 1. До начала работ. Вид с СЗ.



Рис. 26. Санкт-Петербург, Адмиралтейский район, Щепяной пер., д. 4-6, лит. А. Общий вид Шурфа 1. Промежуточная зачистка 1. Вид с СЗ.

Име. № подл.	Подп. и дата
Име. № дубл.	Взам. инв. №
Име. № подл.	Подп. и дата
Име. № дубл.	Взам. инв. №

Ли	Изм.	№ докум.	Подп.	Дата

183/10/2018-ДС58-2022-ТО

Лист

66



Рис. 27. Санкт-Петербург, Адмиралтейский район, Щепяной пер., д. 4-6, лит. А. Общий вид Шурфа 1. Промежуточная зачистка 2. Вид с СЗ.



Рис. 28. Санкт-Петербург, Адмиралтейский район, Щепяной пер., д. 4-6, лит. А. Шурф 1. Финальная зачистка. Общий вид СЗ стенки. Вид с ЮВ.

Име. № подл.	Подп. и дата
Име. № дубл.	Взам. инв. №
Име. № подл.	Подп. и дата

Ли	Изм.	№ докум.	Подп.	Дата
----	------	----------	-------	------



Рис. 29. Санкт-Петербург, Адмиралтейский район, Щепяной пер., д. 4-6, лит. А. Шурф 1. Финальная зачистка. Северо-западная стенка.



Рис. 30. Санкт-Петербург, Адмиралтейский район, Щепяной пер., д. 4-6, лит. А. Шурф 1. Финальная зачистка. Общий вид СВ стенки. Вид с ЮЗ.

Име. № подл.	Подп. и дата	Име. № дубл.	Взам. инв. №	Подп. и дата

Ли	Изм.	№ докум.	Подп.	Дата



Рис. 31. Санкт-Петербург, Адмиралтейский район, Щепяной пер., д. 4-6, лит. А. Шурф 1. Финальная зачистка. Северо-восточная стенка.




Рис. 32. Санкт-Петербург, Адмиралтейский район, Щепяной пер., д. 4-6, лит. А. Шурф 1. Финальная зачистка. Общий вид ЮВ стенки. Вид с СЗ.

Име. № подл.	Подп. и дата
Име. № дубл.	Взам. инв. №
Подп. и дата	
Име. № подл.	

Ли	Изм.	№ докум.	Подп.	Дата



Рис. 33. Санкт-Петербург, Адмиралтейский район, Щепяной пер., д. 4-6, лит. А. Шурф 1. Финальная зачистка. Юго-восточная стенка.



Рис. 34. Санкт-Петербург, Адмиралтейский район, Щепяной пер., д. 4-6, лит. А Шурф 1. Финальная зачистка. Общий вид ЮЗ стенки. Вид с СВ.

Име. № подл.	Подп. и дата
Име. № дубл.	Взам. инв. №
Подп. и дата	
Име. № подл.	Подп. и дата

Ли	Изм.	№ докум.	Подп.	Дата



Рис. 35. Санкт-Петербург, Адмиралтейский район, Щепяной пер., д. 4-6, лит. А. Шурф 1. Финальная зачистка. Юго-западная стенка.



Рис. 36. Санкт-Петербург, Адмиралтейский район, Щепяной пер., д. 4-6, лит. А. Месторасположение Шурфа 1. После рекультивации. Вид с СЗ.

Име. № подл.	Подп. и дата	Име. № дубл.	Взам. инв. №	Подп. и дата

Ли	Изм.	№ докум.	Подп.	Дата




Рис. 37. Санкт-Петербург, Адмиралтейский район, Щепяной пер., д. 4-6, лит. А. Шурф 1. Археологический материал. Слой мешаной коричневой гумусированной супеси на подсыпке из кирпичной крошки и известкового раствора. 1 – изразца красноглиняного фр-т; 2 – трубы красноглиняной фр-т; 3-4 – сосудов красноглиняных фр-т; 5 – банки фаянсовой помадной фр-т; 6 – сосуда красноглиняного фр-т.

Подп. и дата

Взам. инв. №

Инв. № дубл.

Подп. и дата

Инв. № подл.

Ли	Изм.	№ докум.	Подп.	Дата

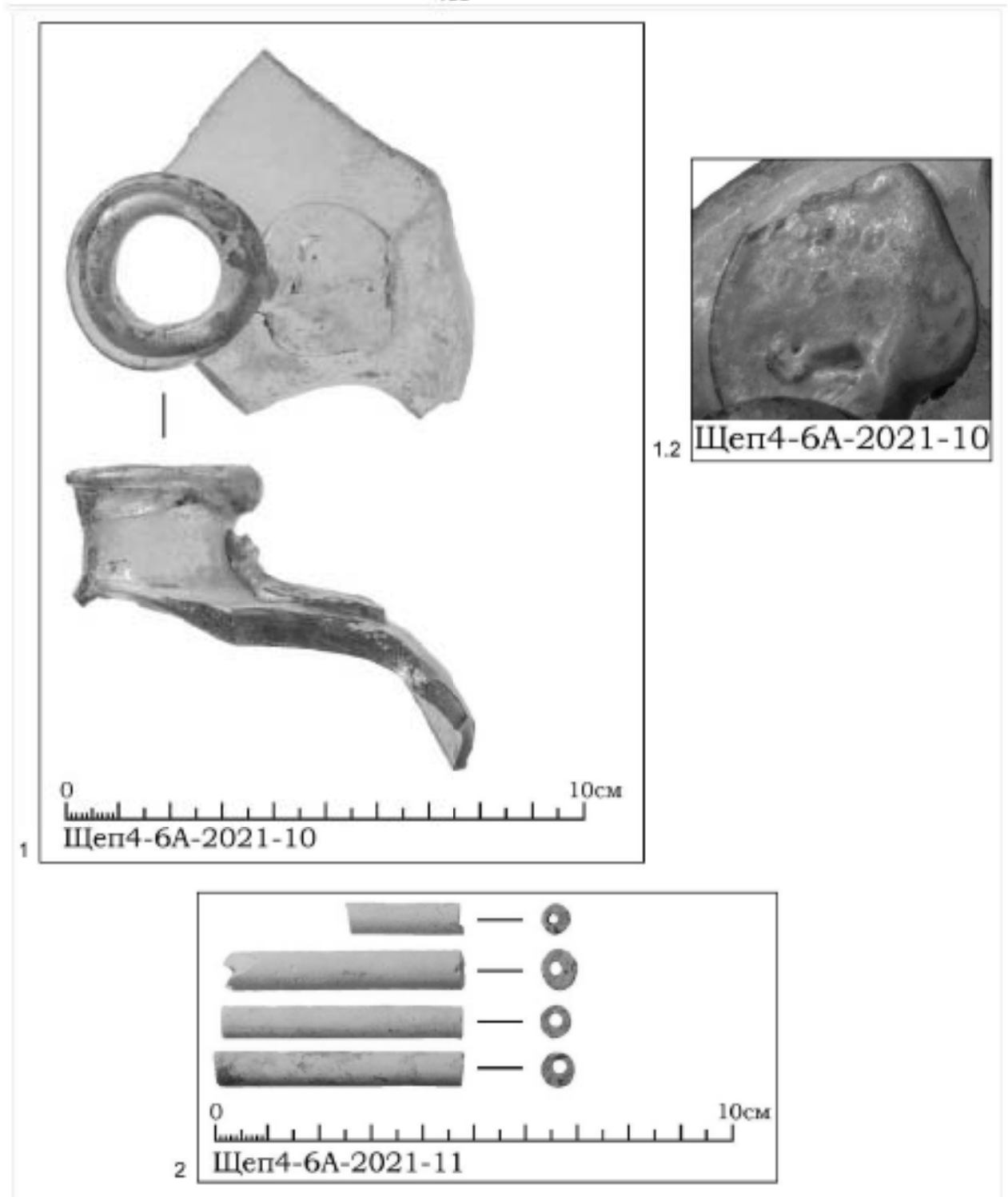


Рис. 38. Санкт-Петербург, Адмиралтейский район, Щепяной пер., д. 4-6, лит. А. Шурф 1. Археологический материал. Слой мешаной коричневой гумусированной супеси на подсыпке из кирпичной крошки и известкового раствора. 1 – штофа стеклянного фр-т; 2 – трубок белоглиняных голландских стеблей фр-ты.

Подп. и дата

Взам. инв. №

Инв. № дубл.

Подп. и дата

Инв. № подл.

Ли	Изм.	№ докум.	Подп.	Дата

183/10/2018-ДС58-2022-ТО

Лист

73



Рис. 39. Санкт-Петербург, Адмиралтейский район, Щепяной пер., д. 4-6, лит. А. Шурф 1. Археологический материал. Слой темно-коричневой гумусированной супеси с включениями органики и щепы. Светильник красноглиняный фр-тированный.

Име. № подл.	Подл. и дата	Име. № дубл.	Взам. инв. №	Подп. и дата

Ли	Изм.	№ докум.	Подп.	Дата




Рис. 40. Санкт-Петербург, Адмиралтейский район, Щепяной пер., д. 4-6, лит. А. Шурф 1. Археологический материал. Слой темно-коричневой гумусированной супеси с включениями органики и щепы. 1 – черепицы красноглиняной фр-т; 2-4 – изразцов красноглиняных фр-ты.

Подп. и дата

Взам. инв. №

Изм. № дубл.

Подп. и дата

Изм. № подл.

Ли Изм. № докум. Подп. Дата

183/10/2018-ДС58-2022-ТО

Лист

75




Рис. 41. Санкт-Петербург, Адмиралтейский район, Щепяной пер., д. 4-6, лит. А. Шурф 1. Археологический материал. Слой темно-коричневой гумусированной супеси с включениями органики и щепы. 1-3 – сосудов красноглиняных фр-ты.

Име. № подл.	Подл. и дата	Взам. инв. №	Подл. и дата
Име. № инв.	Име. № дубл.		

Ли	Изм.	№ докум.	Подп.	Дата




Рис. 42. Санкт-Петербург, Адмиралтейский район, Щепяной пер., д. 4-6, лит. А. Шурф 1. Археологический материал. Слой темно-коричневой гумусированной супеси с включениями органики и щепы. 1-5 – сосудов красноглиняных фр-ты.

Име. № подл.	Подл. и дата	Име. № дубл.	Взам. инв. №	Подл. и дата

Ли	Изм.	№ докум.	Подп.	Дата

183/10/2018-ДС58-2022-ТО

Лист

77




Рис. 43. Санкт-Петербург, Адмиралтейский район, Щепяной пер., д. 4-6, лит. А. Шурф 1. Археологический материал. Слой темно-коричневой гумусированной супеси с включениями органики и щепы. 1-2 – сосудов белоглиняных фр-ты; 3-5 – сосудов сероглиняных фр-ты; 6 – бутылки из каменной массы сельтерской фр-т.

Име. № подл.	Подл. и дата	Име. инв. №	Подл. и дата

Ли	Изм.	№ докум.	Подп.	Дата

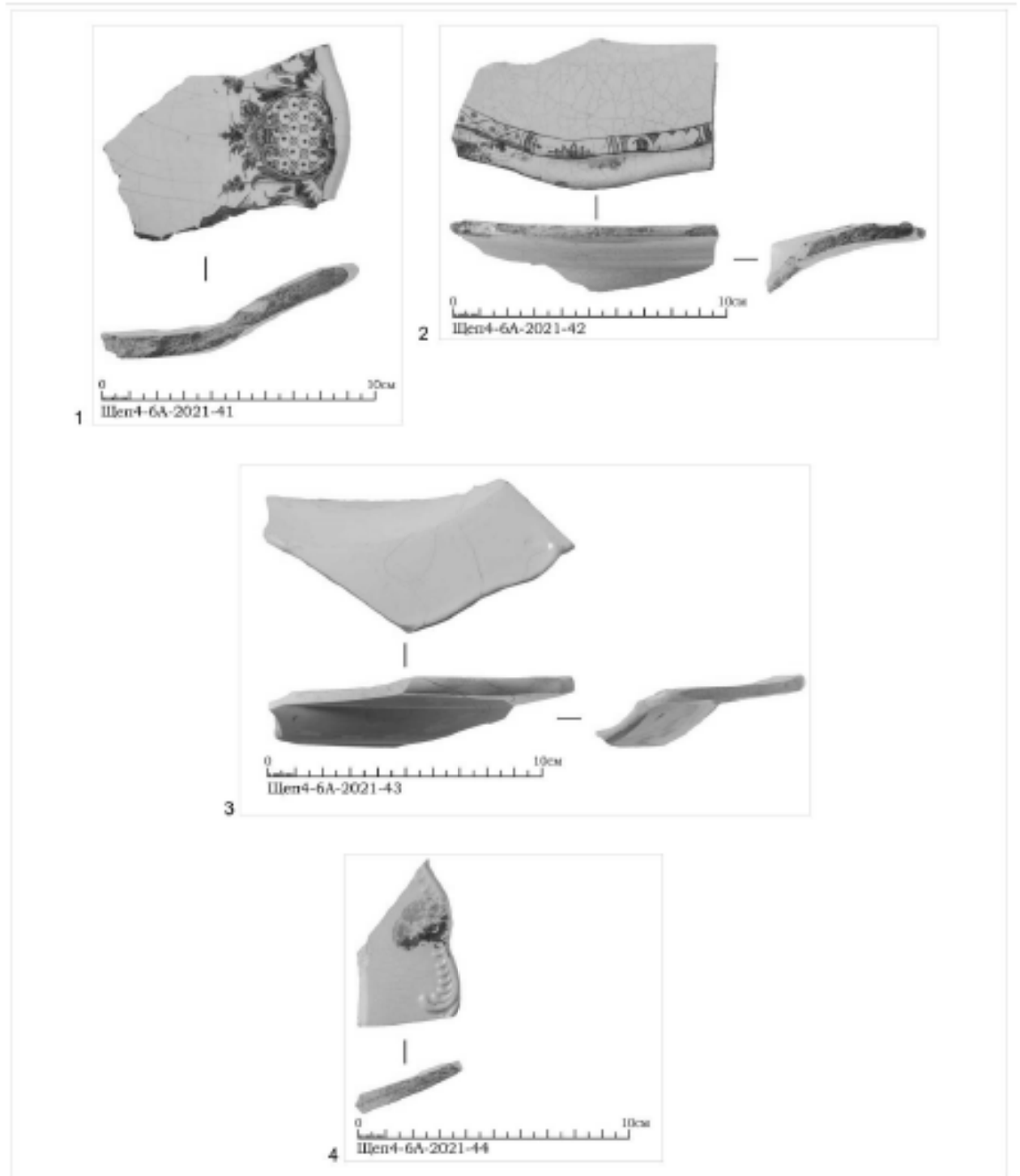


Рис. 44. Санкт-Петербург, Адмиралтейский район, Щепяной пер., д. 4-6, лит. А. Шурф 1. Археологический материал. Слой темно-коричневой гумусированной супеси с включениями органики и щепы. 1-4 – посуды фаянсовой фр-ты.

Име. № подл.	Подл. и дата	Име. № дубл.	Взам. инв. №	Подп. и дата

Ли	Изм.	№ докум.	Подп.	Дата




Рис. 45. Санкт-Петербург, Адмиралтейский район, Щепной пер., д. 4-6, лит. А. Шурф 1. Археологический материал. Слой темно-коричневой гумусированной супеси с включениями органики и щепы. 1-3 – посуды фаянсовой фр-ты.

Име. № подл.	Подл. и дата	Име. № дубл.	Взам. инв. №	Подл. и дата

Ли	Изм.	№ докум.	Подп.	Дата




Рис. 46. Санкт-Петербург, Адмиралтейский район, Щепяной пер., д. 4-6, лит. А. Шурф 1. Археологический материал. Слой темно-коричневой гумусированной супеси с включениями органики и щепы. 1-2 - блюда фарфорового клейменого фр-т.

Име. № подл.	Подл. и дата	Име. № дубл.	Взам. инв. №	Подп. и дата

Ли	Изм.	№ докум.	Подп.	Дата

183/10/2018-ДС58-2022-ТО

Лист

81





Рис. 47. Санкт-Петербург, Адмиралтейский район, Щепяной пер., д. 4-6, лит. А. Шурф 1. Археологический материал. Слой темно-коричневой гумусированной супеси с включениями органики и щепы. 1 – трубки белоглиняной голландской стебля клейменого и орнаментированного фр-т; 2 – трубок белоглиняных голландских стеблей фр-ты.

Име. № подл.	Подл. и дата	Име. № дубл.	Взам. инв. №	Подл. и дата

Ли	Изм.	№ докум.	Подп.	Дата

183/10/2018-ДС58-2022-ТО

Лист

82




Рис. 48. Санкт-Петербург, Адмиралтейский район, Щепяной пер., д. 4-6, лит. А. Шурф 1. Археологический материал. Слой темно-коричневой гумусированной супеси с включениями органики и щепы. 1 – заготовка деревянная, 2 – раковины устриц.

Име. № подл.	Подл. и дата	Взам. инв. №	Подл. и дата
Име. № дубл.			

Ли	Изм.	№ докум.	Подп.	Дата

183/10/2018-ДС58-2022-ТО

Лист

83




Рис. 49. Санкт-Петербург, Адмиралтейский район, Щепяной пер., д. 4-6, лит. А. Шурф 1. Археологический материал. Слой темно-коричневой гумусированной супеси с включениями органики и щепы. 1-4 – обуви кожаной фр-ты.

Име. № подл.	Подл. и дата	Име. № дубл.	Взам. инв. №	Подл. и дата

Ли	Изм.	№ докум.	Подп.	Дата

183/10/2018-ДС58-2022-ТО

Лист

84

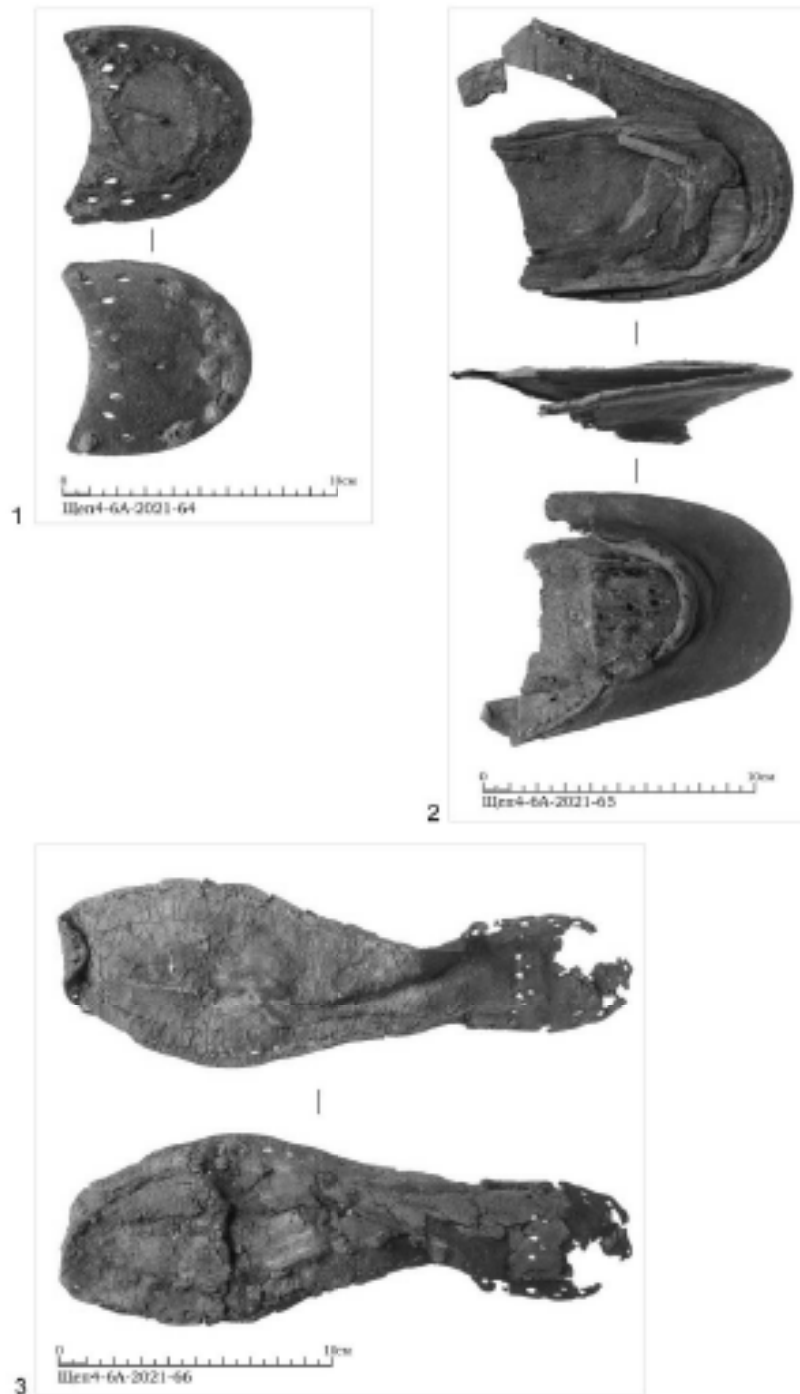


Рис. 50. Санкт-Петербург, Адмиралтейский район, Щепяной пер., д. 4-6, лит. А. Шурф 1. Археологический материал. Слой темно-коричневой гумусированной супеси с включениями органики и щепы. 1-3 – обуви кожаной фр-ты.

Име. № подл.	Подл. и дата	Взам. инв. №	Подп. и дата
Име. № дубл.			

Ли	Изм.	№ докум.	Подп.	Дата




Рис. 51. Санкт-Петербург, Адмиралтейский район, Щепной пер., д. 4-6, лит. А. Шурф 1. Археологический материал. Слой темно-коричневой гумусированной супеси с включениями органики и щепы. 1-2 – обуви кожаной фр-ты.

Име. № подл.	Подл. и дата	Име. № дубл.	Взам. инв. №	Подл. и дата

Ли	Изм.	№ докум.	Подп.	Дата

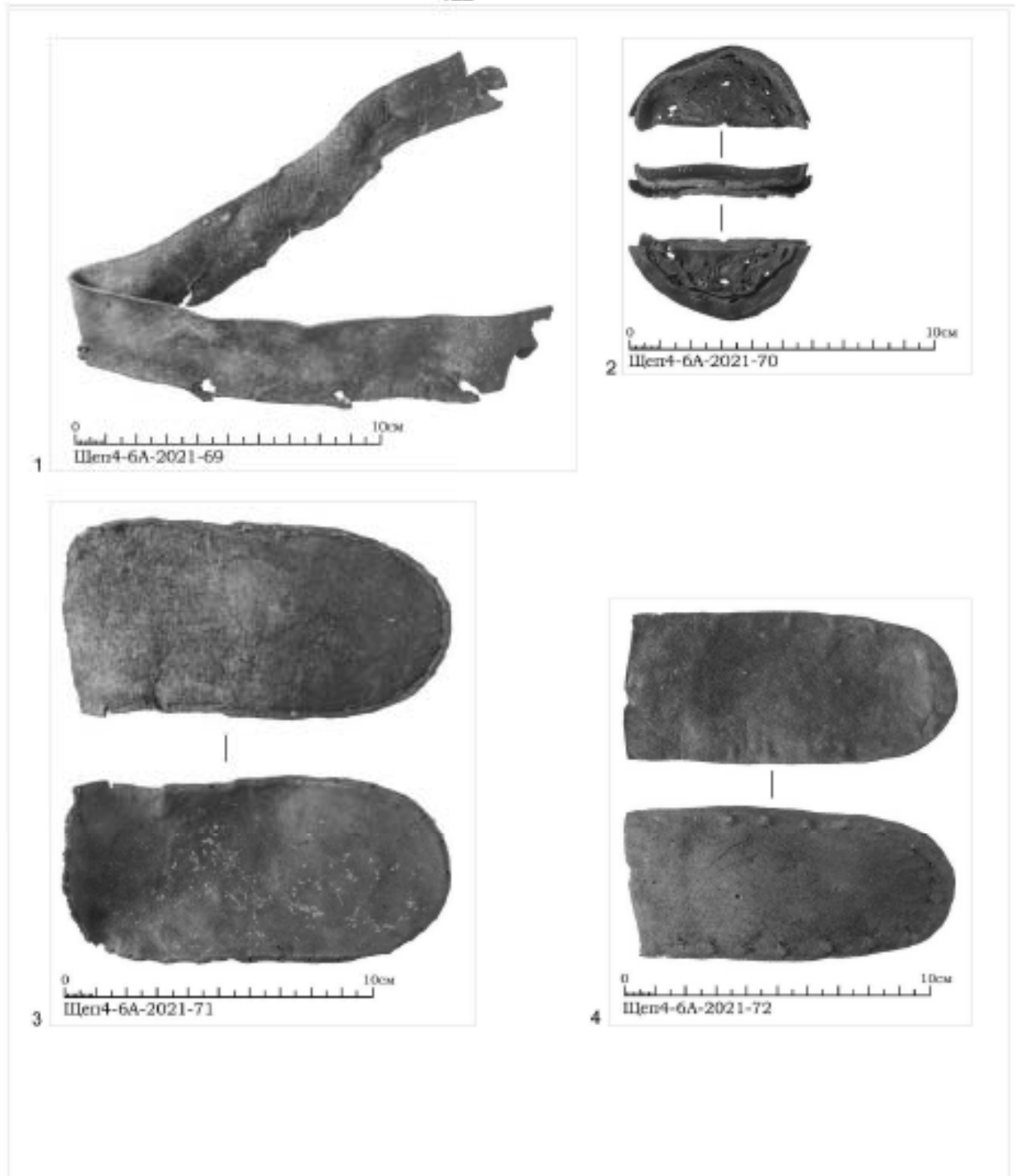


Рис. 52. Санкт-Петербург, Адмиралтейский район, Щепяной пер., д. 4-6, лит. А. Шурф 1. Археологический материал. Слой темно-коричневой гумусированной супеси с включениями органики и щепы. 1 – изделия кожаного фр-т, 2-4 – обуви кожаной фр-ты.

Име. № подл.	Подл. и дата	Име. № дубл.	Взам. инв. №	Подп. и дата

Ли	Изм.	№ докум.	Подп.	Дата

183/10/2018-ДС58-2022-ТО

Лист

87

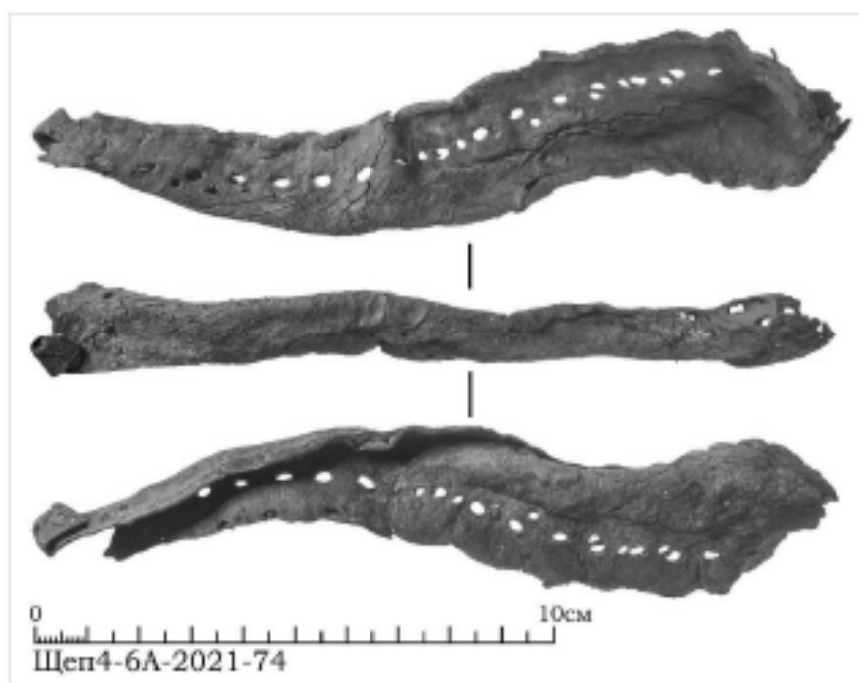



Рис. 53. Санкт-Петербург, Адмиралтейский район, Щепяной пер., д. 4-6, лит. А. Шурф 1. Археологический материал. Слой темно-коричневой гумусированной супеси с включениями органики и щепы. 1 – изделия кожного фр-т; 2 – обуви кожаной фр-т.

Подп. и дата

Взам. инв. №

Инв. № дубл.

Подп. и дата

Инв. № подл.

Ли	Изм.	№ докум.	Подп.	Дата

183/10/2018-ДС58-2022-ТО

Лист

88



Рис. 54. Санкт-Петербург, Адмиралтейский район, Щепяной пер., д. 4-6, лит. А. Шурф 1. Археологический материал. Слой темно-коричневой гумусированной супеси с включениями органики и щепы. 1-2 – обуви кожаной фр-ты, 3 – изделия кожаного фр-т.

Име. № подл.	Подл. и дата	Име. № дубл.	Взам. инв. №	Подп. и дата

Ли	Изм.	№ докум.	Подп.	Дата

Условные обозначения. Шурф 2

	Бетон
	Камень
	Кирпич
	Цементный раствор
	Материк
	Битый кирпич смешанный с известково-песчаным раствором и строительным мусором
	Битый кирпич смешанный со строительным мусором
	Пачка переслабанных кирпичей и темно-серых зашурфованных супесей
	Кирпичная крошка и желто-коричневый известковый раствор
	Мешаная серая супесь с зашурфованными включениями
	Темно-коричневая зашурфованная супесь с включениями органики и щеби
	Грунтовые воды
	Уровень грунтовых вод
	Известняковые плиты
	Камни в основании фундамента
	Желто-коричневый известково-песчаный раствор

Рис. 55. Санкт-Петербург, Адмиралтейский район, Щепяной пер., д. 4-6, лит. А. Шурф 2.
Чертежи. Условные обозначения.

Изм. № подл.	Подп. и дата
Изм. № дубл.	Взам. инв. №
Изм. № подл.	Подп. и дата
Изм. № подл.	Подп. и дата

Ли	Изм.	№ докум.	Подп.	Дата

183/10/2018-ДС58-2022-ТО

Лист

90

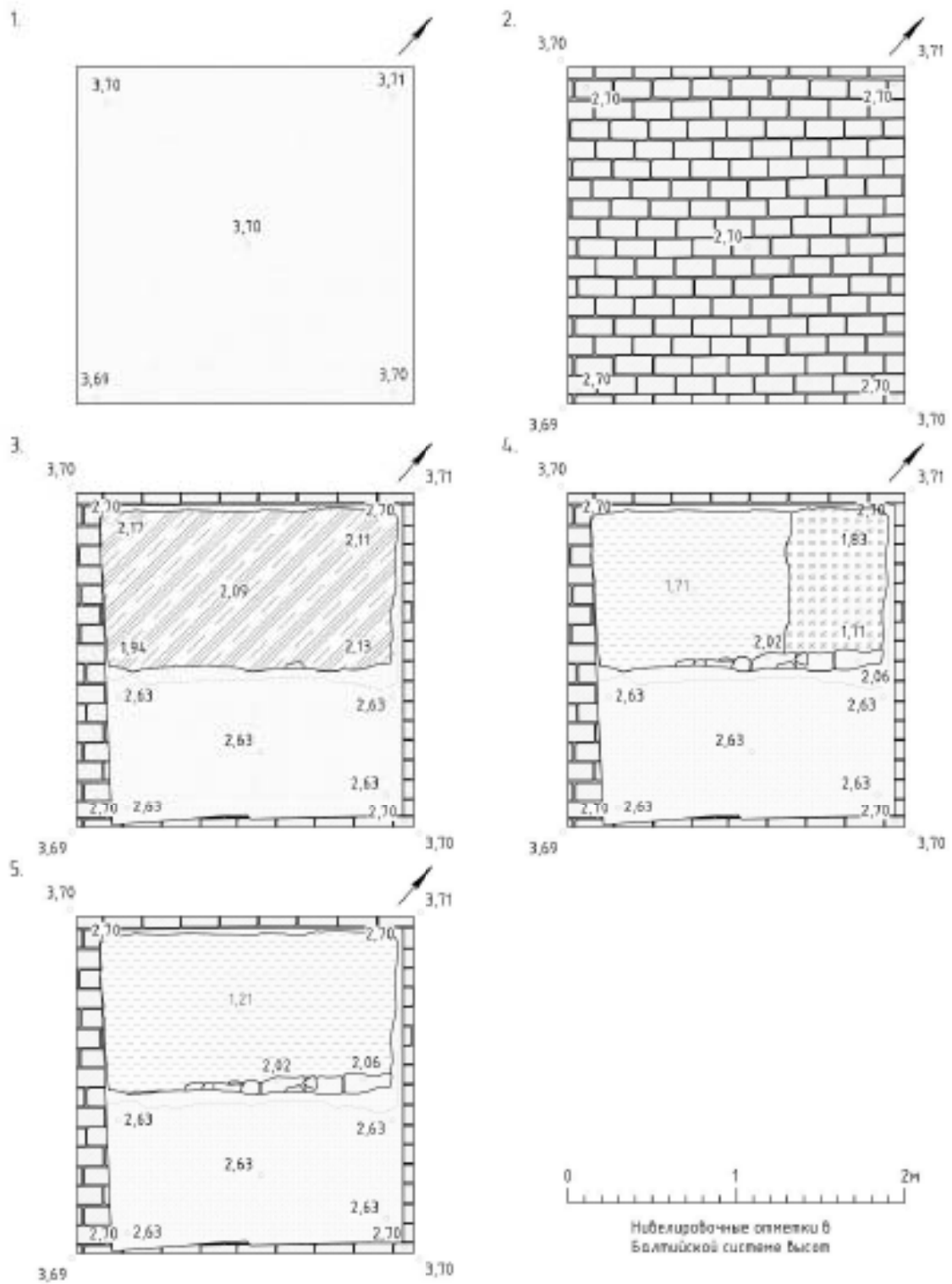


Рис. 56. Санкт-Петербург, Адмиралтейский район, Щепяной пер., д. 4-6, лит. А. Шурф 2.
Чертежи. Планиграфия.

Име. № подл.	Подп. и дата
Име. № дубл.	Взам. инв. №
Име. № подл.	Подп. и дата
Име. № дубл.	Взам. инв. №

Ли	Изм.	№ докум.	Подп.	Дата

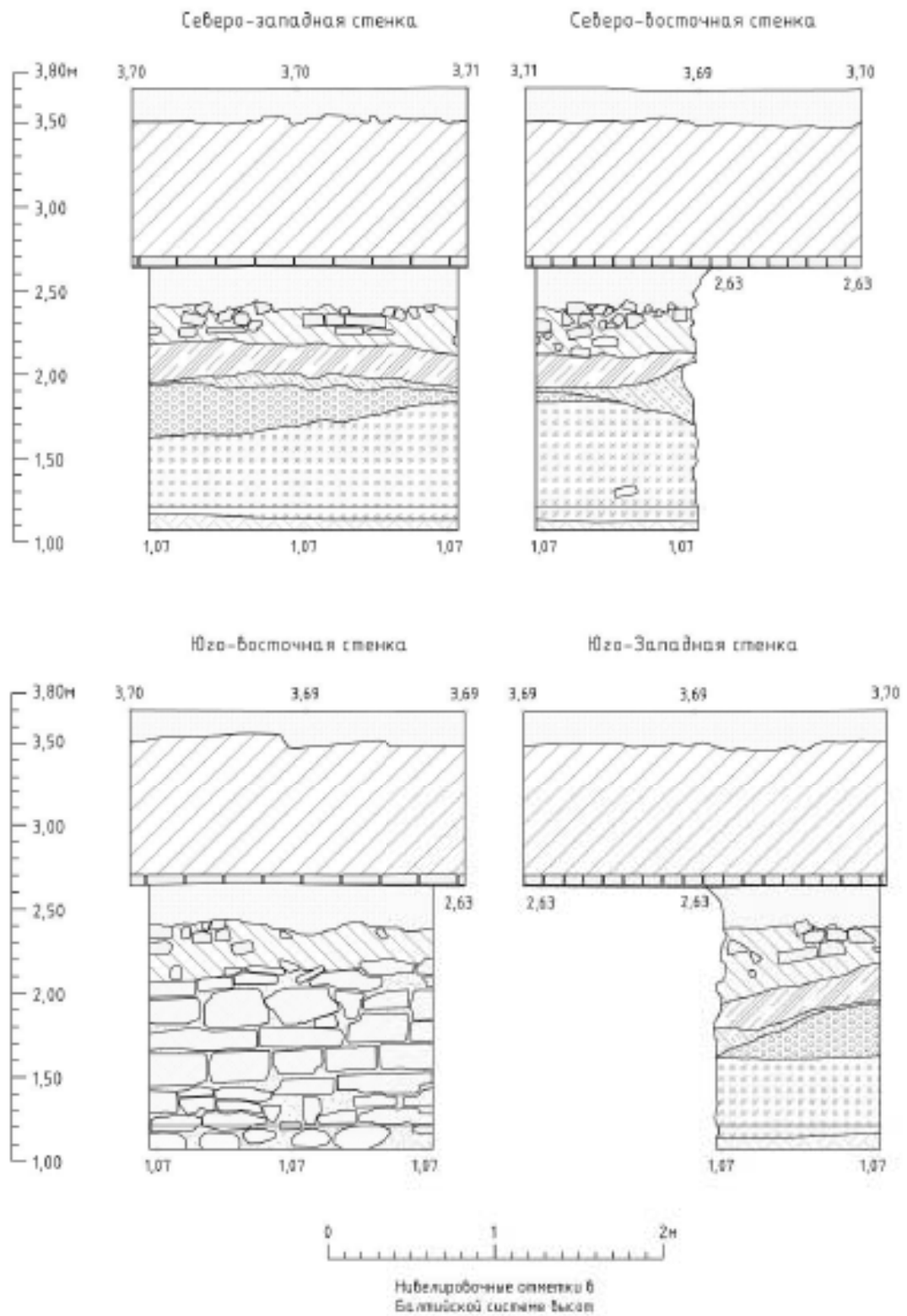


Рис. 57. Санкт-Петербург, Адмиралтейский район, Щепной пер., д. 4-6, лит. А. Шурф 2.
Чертежи. Стратиграфия.

Име. № подл.	Подп. и дата
Име. № дубл.	Взам. инв. №
Име. № подл.	Подп. и дата

Ли	Изм.	№ докум.	Подп.	Дата
----	------	----------	-------	------



Рис. 58. Санкт-Петербург, Адмиралтейский район, Щепяной пер., д. 4-6, лит. А. Месторасположение Шурфа 2. До начала работ. Вид с ЮВ.



Рис. 59. Санкт-Петербург, Адмиралтейский район, Щепяной пер., д. 4-6, лит. А. Общий вид Шурфа 2. Промежуточная зачистка 1. Вид с ЮВ.

Име. № подл.	Подп. и дата	Име. № дубл.	Взам. инв. №	Подп. и дата

Ли	Изм.	№ докум.	Подп.	Дата

183/10/2018-ДС58-2022-ТО

Лист

93



Рис. 60. Санкт-Петербург, Адмиралтейский район, Щепяной пер., д. 4-6, лит. А. Общий вид Шурфа 2. Промежуточная зачистка 2. Вид с ЮВ.



Рис. 61. Санкт-Петербург, Адмиралтейский район, Щепяной пер., д. 4-6, лит. А. Общий вид Шурфа 2. Промежуточная зачистка 2. СЗ часть шурфа. Вид с ЮВ.

Име. № подл.	Подп. и дата
Име. № дубл.	Взам. инв. №
Име. № подл.	Подп. и дата
Име. № подл.	Подп. и дата

Ли	Изм.	№ докум.	Подп.	Дата



Рис. 62. Санкт-Петербург, Адмиралтейский район, Щепяной пер., д. 4-6, лит. А. Общий вид Шурфа 2. Промежуточная зачистка 3. СЗ часть шурфа. Вид с ЮВ.



Рис. 63. Санкт-Петербург, Адмиралтейский район, Щепяной пер., д. 4-6, лит. А. Общий вид Шурфа 2. Финальная зачистка. СЗ часть шурфа. Вид с ЮВ.

Име. № подл.	Подп. и дата
Име. № дубл.	Взам. инв. №
Подп. и дата	Име. № инв.
Име. № подл.	Подп. и дата

Ли	Изм.	№ докум.	Подп.	Дата



Рис. 64. Санкт-Петербург, Адмиралтейский район, Щепяной пер., д. 4-6, лит. А. Шурф 2.
Финальная зачистка. Общий вид СЗ стенки. Вид с ЮВ.



Рис. 65. Санкт-Петербург, Адмиралтейский район, Щепяной пер., д. 4-6, лит. А. Шурф 2.
Финальная зачистка. Северо-западная стенка.

Име. № подл.	Подп. и дата	Име. № дубл.	Взам. инв. №	Подп. и дата

Ли	Изм.	№ докум.	Подп.	Дата

183/10/2018-ДС58-2022-ТО

Лист

96



Рис. 66. Санкт-Петербург, Адмиралтейский район, Щепяной пер., д. 4-6, лит. А. Шурф 2. Финальная зачистка. Северо-западная стенка. Нижняя часть.



Рис. 67. Санкт-Петербург, Адмиралтейский район, Щепяной пер., д. 4-6, лит. А. Шурф 2. Финальная зачистка. Общий вид СВ стенки. Вид с ЮЗ.

Име. № подл.	Подл. и дата	Име. № дубл.	Взам. инв. №	Подп. и дата

Ли	Изм.	№ докум.	Подп.	Дата



Рис. 68. Санкт-Петербург, Адмиралтейский район, Щепяной пер., д. 4-6, лит. А. Шурф 2. Финальная зачистка. Северо-восточная стенка.



Рис. 69. Санкт-Петербург, Адмиралтейский район, Щепяной пер., д. 4-6, лит. А. Шурф 2. Финальная зачистка. Северо-восточная стенка. Нижняя часть.

Име. № подлп	Подп. и дата	Име. № дубл.	Взам. инв. №	Подп. и дата

Ли	Изм.	№ докум.	Подп.	Дата

183/10/2018-ДС58-2022-ТО



Рис. 70. Санкт-Петербург, Адмиралтейский район, Щепяной пер., д. 4-6, лит. А. Шурф 2.
Финальная зачистка. Общий вид ЮВ стенки. Вид с СЗ.



Рис. 71. Санкт-Петербург, Адмиралтейский район, Щепяной пер., д. 4-6, лит. А. Шурф 2.
Финальная зачистка. Юго-восточная стенка.

Име. № подл.	Подл. и дата	Име. № дубл.	Взам. инв. №	Подп. и дата

Ли	Изм.	№ докум.	Подп.	Дата

183/10/2018-ДС58-2022-ТО

Лист

99



Рис. 72. Санкт-Петербург, Адмиралтейский район, Щепяной пер., д. 4-6, лит. А. Шурф 2. Финальная зачистка. Юго-восточная стенка. Нижняя часть. Выявленный фрагмент ленточного фундамента.



Рис. 73. Санкт-Петербург, Адмиралтейский район, Щепяной пер., д. 4-6, лит. А Шурф 2. Финальная зачистка. Общий вид ЮЗ стенки. Вид с СВ.

Подп. и дата

Взам. инв. №

Изм. № дубл.

Подп. и дата

Изм. № подл.

Ли	Изм.	№ докум.	Подп.	Дата



Рис. 74. Санкт-Петербург, Адмиралтейский район, Щепяной пер., д. 4-6, лит. А. Шурф 2. Финальная зачистка. Юго-западная стенка.



Рис. 75. Санкт-Петербург, Адмиралтейский район, Щепяной пер., д. 4-6, лит. А. Шурф 2. Финальная зачистка. Юго-западная стенка. Нижняя часть.

Име. № подл.	Подл. и дата	Име. № дубл.	Взам. инв. №	Подп. и дата

Ли	Изм.	№ докум.	Подп.	Дата



Рис. 76. Санкт-Петербург, Адмиралтейский район, Щепяной пер., д. 4-6, лит. А.
Месторасположение Шурфа 2. После рекультивации. Вид с ЮВ.

Име. № подл.	Подп. и дата	Име. № дубл.	Взам. инв. №	Подп. и дата
Ли	Изм.	№ докум.	Подп.	Дата
183/10/2018-ДС58-2022-ТО				Лист
				102




Рис. 77. Санкт-Петербург, Адмиралтейский район, Щепной пер., д. 4-6, лит. А. Шурф 2. Археологический материал. Слой пачка переслаиваний коричневых и темно-серых гумусированных супесей. 1 – черепицы красноглиняной фр-т; 2 – сосуда красножгущегося фр-т; 3 – сосуда светлоглиняного фр-т.

Име. № подл.	Подл. и дата	Име. № дубл.	Взам. инв. №	Подл. и дата

Ли	Изм.	№ докум.	Подп.	Дата

183/10/2018-ДС58-2022-ТО

Лист

103




Рис. 78. Санкт-Петербург, Адмиралтейский район, Щепяной пер., д. 4-6, лит. А. Шурф 2. Археологический материал. Слой темно-коричневой гумусированной супеси с включениями органики и щепы. Детали архитектурной фр-т.

Име. № подл.	Подл. и дата	Име. № дубл.	Взам. инв. №	Подп. и дата
Ли	Изм.	№ докум.	Подп.	Дата
183/10/2018-ДС58-2022-ТО				Лист 104





Рис. 79. Санкт-Петербург, Адмиралтейский район, Щепяной пер., д. 4-6, лит. А. Шурф 2. Археологический материал. Слой темно-коричневой гумусированной супеси с включениями органики и щепы. 1 – сосуда красножгушегося фр-т; 2-3 – сосудов белоглиняных фр-ты; 4 – сосуда серолощеного фр-т; 5 – посуды фаянсовой фр-т.

Име. № подл.	Подл. и дата	Име. инв. №	Взам. инв. №	Подл. и дата

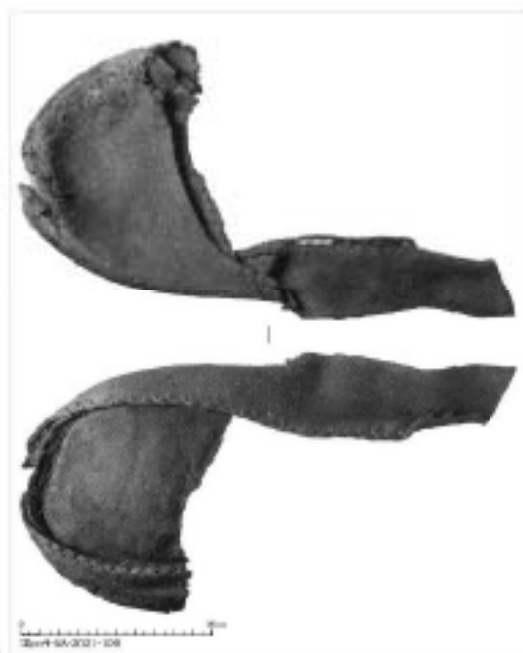
Ли	Изм.	№ докум.	Подп.	Дата



1



2



3



4

Рис. 80. Санкт-Петербург, Адмиралтейский район, Щепяной пер., д. 4-6, лит. А. Шурф 2. Археологический материал. Слой темно-коричневой гумусированной супеси с включениями органики и щепы. 1-4 – обуви кожаной фр-ты.

Подп. и дата

Взам. инв. №

Инв. № дубл.

Подп. и дата

Инв. № подл.

Ли Изм. № докум. Подп. Дата

183/10/2018-ДС58-2022-ТО

Лист

106

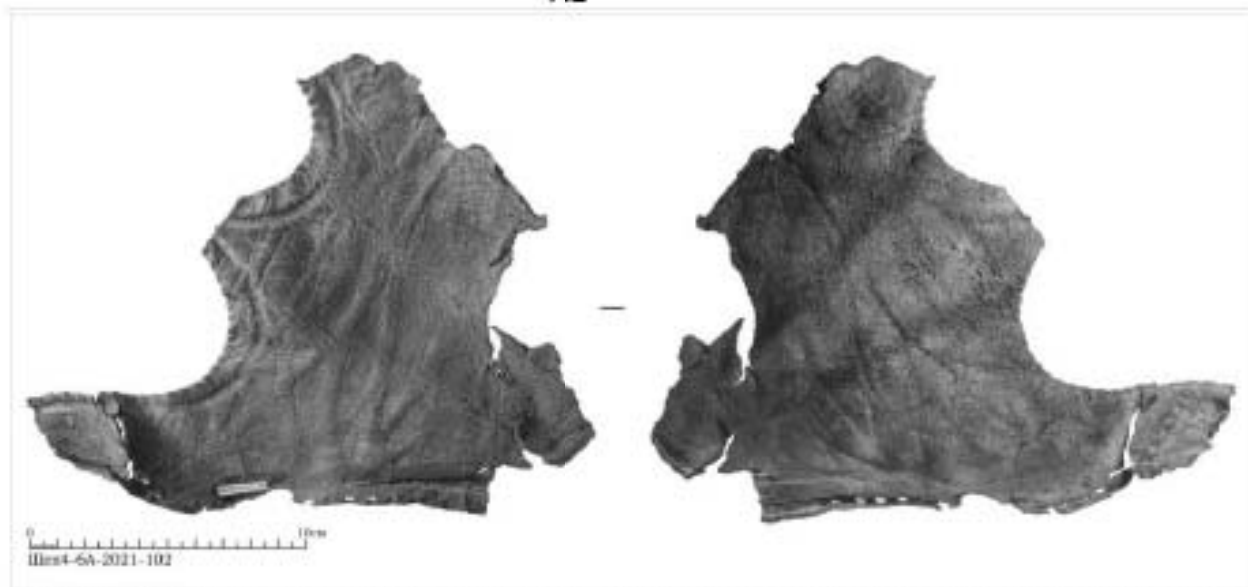


Рис. 81. Санкт-Петербург, Адмиралтейский район, Щепяной пер., д. 4-6, лит. А. Шурф 2. Археологический материал. Слой темно-коричневой гумусированной супеси с включениями органики и щепы. Кожаной обуви фр-т.

Име. № подл.	Подл. и дата	Име. № дубл.	Взам. инв. №	Подп. и дата
Ли	Изм.	№ докум.	Подп.	Дата
183/10/2018-ДС58-2022-ТО				Лист
				107

ПРИЛОЖЕНИЕ Б КОПИЯ ПИСЬМА КГИОП



ПРАВИТЕЛЬСТВО САНКТ-ПЕТЕРБУРГА

КОМИТЕТ ПО ГОСУДАРСТВЕННОМУ
КОНТРОЛЮ, ИСПОЛЬЗОВАНИЮ
И ОХРАНЕ ПАМЯТНИКОВ ИСТОРИИ
И КУЛЬТУРЫ

САНКТ-ПЕТЕРБУРГСКОЕ
ГОСУДАРСТВЕННОЕ КАЗЕННОЕ
УЧРЕЖДЕНИЕ
"ЦЕНТР ИНФОРМАЦИОННОГО
ОБЕСПЕЧЕНИЯ ОХРАНЫ ОБЪЕКТОВ
КУЛЬТУРНОГО НАСЛЕДИЯ"
(СПб ГКУ ЦИНООКН)

ул. Задельного Двора, д. 1-3, Санкт-Петербург, 191611
тел. (812) 417-2152
<http://ciocokn.kgiop.gov.spb.ru>

Генеральному директору
ООО «ПИК НЕВА»
Юкловой Н.О.
Pik_neva@inbox.ru

№07-6714/21-0-1 от 20.08.2021

№ 07-6714/21-0-0 от 20.08.2021

На № 139/21 от 19.08.2021

На Ваше обращение сообщаем, что земельный участок по объекту: «Проектирование приспособления для современного использования здания по адресу: Щепяной пер., д. 4-6, литера А, для размещения Санкт-Петербургского государственного бюджетного учреждения культуры «Государственная библиотека для слепых и слабовидящих»» (кадастровый номер: 78:32:0001066:4) расположен в границах:

- объекта культурного наследия регионального значения "Казармы лейб-гвардии Уланского полка (с воротами, каменной оградой и территорией)" (адрес: НПА: г. Петергоф, Константиновская ул., 25; Аврора ул., 20, 22, 26).

Проектирование и проведение работ по сохранению объектов культурного наследия или его территории должно осуществляться по согласованию с соответствующим государственным органом охраны объектов культурного наследия в порядке, установленном ст. 45 Федерального закона от 24.05.2002 № 73-ФЗ «Об объектах культурного наследия (памятниках истории и культуры) народов Российской Федерации».

- единой зоны регулирования застройки и хозяйственной деятельности 1 (участок ОЗРЗ-1(32)) объектов культурного наследия.

Закон Санкт-Петербурга от 19.01.2009 № 820-7 (в редакции, вступившей в силу 01.08.2021) "О границах объединенных зон охраны объектов культурного наследия, расположенных на территории Санкт-Петербурга, режимах использования земель и требованиях к градостроительным регламентам в границах указанных зон".

В пределах границ вышеуказанного земельного участка отсутствуют выявленные объекты культурного наследия, а также заповедная зона объектов культурного наследия.

16.06.2021 г. опубликован приказ Министерства Культуры РФ (далее – МК РФ) от 30.10.2020 №1295 «Об утверждении предмета охраны, границ территории и требований к градостроительным регламентам в границах территории исторического поселения федерального значения город Санкт-Петербург» (далее – историческое поселение).

Петрова А.А.
(812)417-43-46

ДОКУМЕНТ ПОДПИСАН
ЭЛЕКТРОННОЙ ПОДПИСЬЮ

Сертификат: 61188F0175AC338244F430FFD8A688C1
Владелец: Сырцова Елена Петровна
Действителен с 20.11.2020 по 20.11.2021

Земельный участок расположен вне границ территории исторического поселения, утвержденного вышеуказанным приказом МК РФ.

Сведениями об отсутствии на испрашиваемом участке объектов, обладающих признаками объекта культурного наследия (в т.ч. археологического) Комитет не располагает.

Заказчик работ в соответствии со ст. 28, 30, 31, 32, 36, 45.1 Федерального закона обязан:

– обеспечить проведение и финансирование историко-культурной экспертизы земельного участка, подлежащего воздействию земляных, строительных, хозяйственных и иных работ, путем археологической разведки, в порядке, установленном ст. 45.1 Федерального закона;

– представить в Комитет документально, подготовленную на основе археологических полевых работ, содержащую результаты исследований, в соответствии с которыми определяется наличие или отсутствие объектов, обладающих признаками объекта культурного наследия на земельном участке, подлежащем воздействию земляных, строительных, хозяйственных и иных работ, а также заключение государственной историко-культурной экспертизы указанной документации (либо земельного участка).

Исполняющий обязанности начальника отдела
информации об объектах культурного наследия и
режимах зон охраны

Е.П. Сырцова

ПРИЛОЖЕНИЕ В. ПОЛЕВАЯ ОПИСЬ НАХОДОК АРХЕОЛОГИЧЕСКОГО ОБСЛЕДОВАНИЯ ИИМК РАН ПО АДРЕСУ: Г. САНКТ-ПЕТЕРБУРГ, ЦЕПЯНОЙ ПЕР., Д. 4-6, ЛИТ. А, 2021 ГОД.

№ п/п	Шифр	Наименование	Материал	Параметры (в см)	Кол-во	Слой	шурф №	Примечание	Сохранность	Наличие
1	ШЦж4-6А-2021-1	керамич-параметки красноглиняного с белой полковой фр-т	керамика	4,5+ x 3 x 3,5+	1	печка слоев коритки гулус. супеси и светл-сер. мши. супеси	1		фр-т	есть
2	ШЦж4-6А-2021-2	керамич красноглиняного руины фр-т	керамика	7,5+ x 3,5+ x 1,9	1	печка слоев коритки гулус. супеси и светл-сер. мши. супеси	1		фр-т	исключено
3	ШЦж4-6А-2021-3	трубы /руины(?) красноглиняной края фр-т	керамика	8,5+ x 10+ x 3	1	печка слоев коритки гулус. супеси и светл-сер. мши. супеси	1		фр-т	есть
4	ШЦж4-6А-2021-4	керамич (?) красноглиняного с белой полковой лицевой пластины фр-т	керамика	4,2+ x 1,5+ x 1+	1	печка слоев коритки гулус. супеси и светл-сер. мши. супеси	1	малый фр-т	фр-т	исключено
5	ШЦж4-6А-2021-5	сосуда красноглиняного с зеленой полковой внутри венчика фр-т	керамика	Д-15	1	печка слоев коритки гулус. супеси и светл-сер. мши. супеси	1		фр-т	есть

№ п/п	Шифр	Наименование	Материал	Параметры (в см)	Кол-во	Слой	шурф №	Примечание	Сохран-ность	Налич-ие
6	Шифр-6А-2021-6	сосуда красноватого с зеленой ползой снаружи стенки с ручкой фр-т	керамика	6+ x 4+ x 4+	1	печка слой коричн. гумус. супеси и светл-сер. мпш. супеси	1		фр-т	есть
7	Шифр-6А-2021-7	банка фарфоровой полевой с голубой ползой с 2 сторон донна фр-т	фарнс	Дл-6	1	печка слой коричн. гумус. супеси и светл-сер. мпш. супеси	1		фр-т	есть
8	Шифр-6А-2021-8	сосуда красноватого с белой ползой с 2 сторон и кобальтовой раскраской по внешней стороне края рельефного фр-т	керамика	5,5+ x 3,8+ x 1,8	1	печка слой коричн. гумус. супеси и светл-сер. мпш. супеси	1		фр-т	есть
9	Шифр-6А-2021-9	банка фарфоровой полевой с белой ползой с 2 сторон донна фр-т	фарнс	Дл-12	1	печка слой коричн. гумус. супеси и светл-сер. мпш. супеси	1	склон на 2-х фр-тов	фр-т	исключено

№ п/п	Шифр	Наименование	Материал	Параметры (в см)	Кол-во	Слой	шурф №	Примечание	Сохран-ность	Налич-ие
10	Шифр-6А-2021-10	штофа прозрачного закаленного иридоцветного стекла горла с клеймом фр-г	стекло	Дгорл-3,4	1	печка слоев коричн. гумус. сусеси и светл-сер. мик. сусеси	1	клеймо-валки со штампом на плече сосуда, плохо читаемое	фр-г	есть
11	Шифр-6А-2021-11	хрупок белоглиняных гонимосских стелный фр-г	глина	Д от 0,6 до 0,7, дл от 2,1 до 3	4	печка слоев коричн. гумус. сусеси и светл-сер. мик. сусеси	1		фр-г	есть
12	Шифр-6А-2021-12	светлячки красноглиняной фр-тированной	керамика	Дкр-14, выс-4, Дл-3,5	1	темн.-коричн. гумус. сусеси с вкл. органики и шны	1		фр-тированной	есть
13	Шифр-6А-2021-13	чашки красноглиняной изогнутой фр-г	керамика	12+ x 7,5+ x 1,5	1	темн.-коричн. гумус. сусеси с вкл. органики и шны	1		фр-г	есть
14	Шифр-6А-2021-14	красноглиняная с белой поливой и кобальтовой росписью фр-г	керамика	5,5+ x 3,5 x 5,2+	1	темн.-коричн. гумус. сусеси с вкл. органики и шны	1		фр-г	есть

№ п/п	Шифр	Наименование	Материал	Параметры (в см)	Кол-во	Слой	шурф №	Примечание	Сохран-ность	Налич-ие
15	Шифр-6А-2021-15	керамика-перламутр красноватого с белой ползой и кобальтовой росписью фр-т	керамика	5+ x 3,5 x 5+	1	табак-коричн. гумус. смесь с нкл. органики и щепы	1		фр-т	есть
16	Шифр-6А-2021-16	керамика стенового красноватого с белой ползой и кобальтовой росписью лицевой пластины фр-т	керамика	7,8+ x 4+ x 0,8	1	табак-коричн. гумус. смесь с нкл. органики и щепы	1		фр-т	есть
17	Шифр-6А-2021-17	керамика стенового красноватого с белой ползой и кобальтовой росписью лицевой пластины с ручной фр-т	керамика	11,5+ x 4,5+ x 5,5+	1	табак-коричн. гумус. смесь с нкл. органики и щепы	1	сильно оббит	фр-т	исключено
18	Шифр-6А-2021-18	керамика красной лицевой ручной фр-т	керамика	8,5+ x 1,3+ x 1,8+	1	табак-коричн. гумус. смесь с нкл. органики и щепы	1	сильно оббит	фр-т	исключено

№ п/п	Шифр	Наименование	Материал	Параметры (в см)	Кол-во	Слой	шурф №	Примечание	Сохран-ность	Налич-ие
19	Шифр-6А-2021-19	сосуда красноглиняного с белым ангобом и рельефной полусферической выемкой фр-т	керамика	Д-20	1	глин.-коричн. глина, смесь с нкл. органики и шпаты	1		фр-т	есть
20	Шифр-6А-2021-20	сосуда белоглиняного со слепками вагара с 2 сторон выемка фр-т	керамика	Д-29	1	глин.-коричн. глина, смесь с нкл. органики и шпаты	1		фр-т	есть
21	Шифр-6А-2021-21	сосуда белоглиняного со слепками вагара с 2 сторон выемка фр-т	керамика	Д-22	1	глин.-коричн. глина, смесь с нкл. органики и шпаты	1	склоны на 2-х фр-тов	фр-т	есть
22	Шифр-6А-2021-22	сосуда сероглиняного со слепками вагара с 2 сторон выемка фр-т	керамика	Д-14	1	глин.-коричн. глина, смесь с нкл. органики и шпаты	1		фр-т	есть
23	Шифр-6А-2021-23	сосуда сероглиняного со слепками вагара с 2 сторон выемка фр-т	керамика	Д-19	1	глин.-коричн. глина, смесь с нкл. органики и шпаты	1		фр-т	есть

№ п/п	Шифр	Наименование	Материал	Параметры (в см)	Кол-во	Слой	шурф №	Примечание	Сохран-ность	Налич-ие
24	Шифр-6А-2021-24	сосуда сероголиняного со сладким варгара с 2 сторон фф-т	керамика	Д-19	1	глин.-коричн. глина, сушенн с нкл. органички и шпны	1	кратковечн Шифр-6А-2021-23	фф-т	наличи-е
25	Шифр-6А-2021-25	сосудов белоглиняных стенок фф-т	керамика		2	глин.-коричн. глина, сушенн с нкл. органички и шпны	1		фф-т	наличи-е
26	Шифр-6А-2021-26	сосуда красноглиняного с белым аггломом снаружн стенок фф-т	керамика		1	глин.-коричн. глина, сушенн с нкл. органички и шпны	1		фф-т	наличи-е
27	Шифр-6А-2021-27	сосудов красноглиняных со сладким варгара с 2-х сторон стенок фф-т	керамика		2	глин.-коричн. глина, сушенн с нкл. органички и шпны	1		фф-т	наличи-е
28	Шифр-6А-2021-28	сосуда белоглиняного донца фф-т	керамика	Д высоградн м, 10+ x 7+ x 1+	1	глин.-коричн. глина, сушенн с нкл. органички и шпны	1		фф-т	наличи-е

№ п/п	Шифр	Наименование	Материал	Параметры (в см)	Кол-во	Слой	шурф №	Примечание	Сохран-ность	Налич-ие
29	Шифр-6А-2021-29	сосуда красноватого цвета фр-т	керамика	Д-17	1	глин.-коричн. глина, сукси с нкл. органики и пылы	1		фр-т	есть
30	Шифр-6А-2021-30	сосуда красноватого с белым лаком снаружи и коричневой поливой внутри донца фр-т	керамика	Д-8	1	глин.-коричн. глина, сукси с нкл. органики и пылы	1		фр-т	есть
31	Шифр-6А-2021-31	сосуда красноватого с белой поливой с 2-х сторон и потёмками зеленой и коричневой поливы по внешнему краю донца фр-т	керамика	Д-12	1	глин.-коричн. глина, сукси с нкл. органики и пылы	1		фр-т	есть
32	Шифр-6А-2021-32	сосуда красноватого с коричневой поливой с 2-х сторон донца фр-т	керамика	Д-13	1	глин.-коричн. глина, сукси с нкл. органики и пылы	1		фр-т	есть

№ п/п	Шифр	Наименование	Материал	Параметры (в см)	Кол-во	Слой	шурф №	Примечание	Сохран-ность	Налич-ие
33	ШЦпг4-6А-2021-33	сосуда красноглиняного с коричневой полнкой с 2-х сторон стенки фр-т	керамика	7,5+ x 7+ x 0,6	1	глин.-коричн. глеус. сушеи с нкл. органики и шпаты	1	от сосуда ШЦпг4-6А-2021-32, но склеиваются	фр-т	исключено
34	ШЦпг4-6А-2021-34	сосуда красноглиняного с белой ангобом с 2-х сторон донца фр-т	керамика	Д-14	1	глин.-коричн. глеус. сушеи с нкл. органики и шпаты	1		фр-т	есть
35	ШЦпг4-6А-2021-35	сосуда красноглиняного со сладким нагара снаружи донца фр-т	керамика	Д-13	1	глин.-коричн. глеус. сушеи с нкл. органики и шпаты	1		фр-т	есть
36	ШЦпг4-6А-2021-36	сосуда сероглиняного со сладким нагара с 2 сторон донца фр-т	керамика	Д-15	1	глин.-коричн. глеус. сушеи с нкл. органики и шпаты	1		фр-т	есть
37	ШЦпг4-6А-2021-37	сосуда красноглиняного с зеленой полнкой внутри донца фр-т	керамика	Дд-14	1	глин.-коричн. глеус. сушеи с нкл. органики и шпаты	1	склеен на 8-мк фр-тов	фр-т	есть

№ п/п	Шифр	Наименование	Материал	Параметры (в см)	Кол-во	Слой	шурф №	Примечание	Сохран-ность	Налич-ие
38	Шифр-6А-2021-38	сосуда красноглиняного с зеленой поливой внутри стенок фр-ты	керамика		3	глин.-коричн. глина, сушка с нкл. органики и щелчи	1	1 фр-т склеен на 2-х	фр-т	исключено
39	Шифр-6А-2021-39	бутылки сальтарской глиняной массы с серой поливой снаружи донца фр-т	глиняная масса	Дл-10	1	глин.-коричн. глина, сушка с нкл. органики и щелчи	1		фр-т	есть
40	Шифр-6А-2021-40	бутылки сальтарской глиняной массы с белой поливой снаружи стенок фр-т	глиняная масса		1	глин.-коричн. глина, сушка с нкл. органики и щелчи	1		фр-т	исключено
41	Шифр-6А-2021-41	блюдра овального (?) фаянсового с белой поливой с 2-х сторон с кобальтовой растительно-геометрической росписью внутри по краю профиль	фаянс	выс-3	1	глин.-коричн. глина, сушка с нкл. органики и щелчи	1	склеен на 2-х фр-тов	фр-т	есть

№ п/п	Шифр	Наименование	Материал	Параметры (в см)	Кол-во	Слой	шурф №	Примечание	Сохран-ность	Налич-ие
42	Шифр-6А-2021-42	блинда флангового с белой полкой с 2-х сторон и кобальтовой раскладочно-геометрической росписью края рельефного фр-т	фаянс	Д-23	1	глин.-коричн. гудус. сушека с нкл. органики и шпаты	1		фр-т	есть
43	Шифр-6А-2021-43	тарелки фаянсовой с молочного цвета полкой с 2-х сторон края рельефного фр-т	фаянс	Д-23	1	глин.-коричн. гудус. сушека с нкл. органики и шпаты	1	склон на 3-х фр-тов	фр-т	есть
44	Шифр-6А-2021-44	тарелки фаянсовой с молочного цвета полкой с 2-х сторон края рельефного фр-т	фаянс	Д-23	1	глин.-коричн. гудус. сушека с нкл. органики и шпаты	1		фр-т	есть
45	Шифр-6А-2021-45	тарелки фаянсовой с молочного цвета полкой с 2-х сторон края рельефного фр-т	фаянс	Д неопределен м	1	глин.-коричн. гудус. сушека с нкл. органики и шпаты	1		фр-т	исключено
46	Шифр-6А-2021-46	блинда флангового с молочного цвета полкой с 2-х сторон края фр-т	фаянс	Д-16	1	глин.-коричн. гудус. сушека с нкл. органики и шпаты	1		фр-т	есть

№ п/п	Шифр	Наименование	Материал	Параметры (в см)	Кол-во	Слой	шурф №	Примечание	Сохран-ность	Налич-ие
47	Шифр-6А-2021-47	сосуда фаянсового с белой ползвой с 2-х сторон венчики фр-т	фаянс	Д-20	1	глин.-коричн. глина, сушеи с нкл. органики и шпаты	1	склон на 2-х фр-тов	фр-т	есть
48	Шифр-6А-2021-48	сосуда фаянсового с белой ползвой с 2-х стороны кобальтовой раскраской внутри донца фр-т	фаянс	Д-14	1	глин.-коричн. глина, сушеи с нкл. органики и шпаты	1		фр-т	есть
49	Шифр-6А-2021-49	сосуда фаянсового с белой ползвой с 2-х сторон стенки фр-т	фаянс		1	глин.-коричн. глина, сушеи с нкл. органики и шпаты	1		фр-т	исключено
50	Шифр-6А-2021-50	сосудов фаянсовых с молочного цвета ползвой с 2-х сторон стенки фр-ты	фаянс		2	глин.-коричн. глина, сушеи с нкл. органики и шпаты	1		фр-т	исключено

№ п/п	Шифр	Наименование	Материал	Параметры (в см)	Кол-во	Слой	шурф №	Примечание	Сохран-ность	Налич-ие
51	Шифр-6А-2021-51	блюдра фарфорового с кобальтовой растительной росписью внутри донна клеймленного фф-т	фарфор	Д-7	1	табак-коричн. гулеус. сущеск с нкл. органики и шпаны	1	клеймо сине подглазурное в виде стилизованного клавира (Фабрика в Гросбрайтсбах в блин Рудольштадта, Германия, осн. в 1762. г.)	фф-т	есть
52	Шифр-6А-2021-52	блюдра фарфорового с полихромной растительной печатью внутри донна фф-т	фарфор	Д-6	1	табак-коричн. гулеус. сущеск с нкл. органики и шпаны	1	сломан на 2-х фф-тов	фф-т	исключено
53	Шифр-6А-2021-53	сосуда фарфорового с полихромной растительной печатью стенки рельефной фф-т	фарфор		1	табак-коричн. гулеус. сущеск с нкл. органики и шпаны	1	печать в виде фиолетовых цветков, рельеф в виде плетеной корзинки	фф-т	исключено
54	Шифр-6А-2021-54	сосудов прозрачного эмалированного прошированного стекла стенок фф-ты	стекло		3	табак-коричн. гулеус. сущеск с нкл. органики и шпаны	1		фф-т	исключено

№ п/п	Шифр	Наименование	Материал	Параметры (в см)	Кол-во	Слой	шурф №	Примечание	Сохран-ность	Налич-ие
55	Шифр-6А-2021-55	сосуда прозрачного коричневого ирадионного стекла стенки фр-т	стекло		1	табак-коричн. гумус. сущеси с нкл. органички и щелчи	1		фр-т	наличио
56	Шифр-6А-2021-56	трубки белоглинистой голландской стобки кляйшевого и ориентированного фр-т	глина	Д-0,6, дл-55+	1	табак-коричн. гумус. сущеси с нкл. органички и щелчи	1	кляйше-оттиск "...OUFREU" (мастер Jan Souffren), зубчатый штамп, XVIII в.	фр-т	есть
57	Шифр-6А-2021-57	трубок белоглинистых голландских стобки фр-т	глина	Д от 0,5 до 0,6, дл от 3 до 4,5	4	табак-коричн. гумус. сущеси с нкл. органички и щелчи	1		фр-т	есть
58	Шифр-6А-2021-58	раковины устриц	раковины		2	табак-коричн. гумус. сущеси с нкл. органички и щелчи	1		целые	есть
59	Шифр-6А-2021-59	заготовка деревянная	дерево	дл-17,3, Д-5	1	табак-коричн. гумус. сущеси с нкл. органички и щелчи	1		целая	есть

№ п/п	Шифр	Наименование	Материал	Параметры (в см)	Кол-во	Слой	шурф №	Примечание	Сохран-ность	Налич-ие
60	Шифр-6А-2021-60	обуви кожаной носка фр-т	кожа	15,5+ x 11 x 1	1	ткань-коричн. гумус. смеси с нкл. органики и шпаны	1		фр-т	есть
61	Шифр-6А-2021-61	обуви кожаной подошвы фр-т	кожа	20+ x 9 x 0,2	1	ткань-коричн. гумус. смеси с нкл. органики и шпаны	1		фр-т	есть
62	Шифр-6А-2021-62	обуви кожаной подошвы фр-т	кожа	17 x 6 x 0,1	1	ткань-коричн. гумус. смеси с нкл. органики и шпаны	1		фр-т	есть
63	Шифр-6А-2021-63	обуви кожаной носка и остова фр-т	кожа	20_ x 12+ x 1,5	1	ткань-коричн. гумус. смеси с нкл. органики и шпаны	1		фр-т	есть
64	Шифр-6А-2021-64	обуви кожаной каблук наборного фр-т	кожа	7+ x 5,5+ x 1+	1	ткань-коричн. гумус. смеси с нкл. органики и шпаны	1	каблук проклёпан желатином гвоздиком	фр-т	есть
65	Шифр-6А-2021-65	обуви кожаной задника с деревянной основой под каблук фр-т	кожа, дерево	12+ x 8,5+ x 2,5+	1	ткань-коричн. гумус. смеси с нкл. органики и шпаны	1		фр-т	есть

№ п/п	Шифр	Наименование	Материал	Параметры (в см)	Кол-во	Слой	шурф №	Примечание	Сохран-ность	Налич-ие
66	Шифр-6А-2021-66	обуви кожаной подставка фр-тировывания	кожа	21 x 7 x 0,2	1	ткань-коричн. гумус. смеси с нкл. органики и шпаны	1		фр-тировывания	есть
67	Шифр-6А-2021-67	обуви кожаной задника фр-т	кожа	17+ x 5 x 0,2	1	ткань-коричн. гумус. смеси с нкл. органики и шпаны	1		фр-т	есть
68	Шифр-6А-2021-68	обуви кожаной задника фр-т	кожа	8,5+ x 5 x 0,2	1	ткань-коричн. гумус. смеси с нкл. органики и шпаны	1		фр-т	есть
69	Шифр-6А-2021-69	накладки кожаного с прорезями фр-т	кожа	31 x 2,8 x 0,2	1	ткань-коричн. гумус. смеси с нкл. органики и шпаны	1		фр-т	есть
70	Шифр-6А-2021-70	обуви кожаной каблук наборного фр-т	кожа	6 x 2,7 x 1	1	ткань-коричн. гумус. смеси с нкл. органики и шпаны	1		фр-т	есть
71	Шифр-6А-2021-71	обуви кожаной подставка фр-т	кожа	12,5+ x 6 x 0,2	1	ткань-коричн. гумус. смеси с нкл. органики и шпаны	1		фр-т	есть

№ п/п	Шифр	Наименование	Материал	Параметры (в см)	Кол-во	Слой	шурф №	Примечание	Сохран-ность	Налич-ие
72	Шифр-6А-2021-72	обуви кожаной подолным фр-т	кожа	11+ x 5 x 0,2	1	ткань-коричн. гуаус. смеси с нкл. органики и шены	1		фр-т	есть
73	Шифр-6А-2021-73	накладки кожаного с прорезным фр-т	кожа	11,5 x 3 x 0,2	1	ткань-коричн. гуаус. смеси с нкл. органики и шены	1		фр-т	есть
74	Шифр-6А-2021-74	обуви кожаной подолным фр-т	кожа	16+ x 2,5+ x 0,2	1	ткань-коричн. гуаус. смеси с нкл. органики и шены	1		фр-т	есть
75	Шифр-6А-2021-75	обуви кожаной подолным фр-т	кожа	10,5+ x 7,5 x 0,5	1	ткань-коричн. гуаус. смеси с нкл. органики и шены	1		фр-т	есть
76	Шифр-6А-2021-76	обуви кожаной подолным фр-т	кожа	10,3+ x 5,5 x 0,5	1	ткань-коричн. гуаус. смеси с нкл. органики и шены	1		фр-т	есть
77	Шифр-6А-2021-77	накладки кожаного с прорезным фр-т	кожа	19,5+ x 4 x 0,2	1	ткань-коричн. гуаус. смеси с нкл. органики и шены	1		фр-т	есть

№ п/п	Шифр	Наименование	Материал	Параметры (в см)	Кол-во	Слой	шурф №	Примечание	Сохран-ность	Налич-ие
78	Шифр-6А-2021-78	обрезки кожаных фр-ты	кожа		6	тепл-коричн. гуаус. сущес с нкл. органики и шпны	1	мелкие фр-ты, некоторые с прорезями	фр-т	исключено
79	Шифр-6А-2021-79	сосуда светлоглиняного с белой полшой снаружи и внутри с росписью плоской растительно-геометрического орнамента венчика фр-т	керамика	Д неопределенн	1	печка переслаиваный коричн. и темн-сер. гуаус. сущесей	2	цвета росписи: голубой, лиловый	фр-т	есть
80	Шифр-6А-2021-80	чашечка красноглиняной плоской фр-т	керамика	16,4 x 18+ x 2	1	печка переслаиваный коричн. и темн-сер. гуаус. сущесей	2		фр-т	есть
81	Шифр-6А-2021-81	сосуда красноглиняного со светло-зеленой полшой внутри и лиловой орнаментом снаружи венчика фр-т	керамика	Д=28	1	печка переслаиваный коричн. и темн-сер. гуаус. сущесей	2	склеен из 2-х фр-тов	фр-т	есть

№ п/п	Шифр	Наименование	Материал	Параметры (в см)	Кол-во	Слой	шурф №	Примечание	Сохран-ность	Налич-ие
82	Шцен4-6А-2021-82	ребра животного фр-т	кость		1	печка переслаженный коричн. и темн-сер. гулеус. супсоей	2		фр-т	исключено
83	Шцен4-6А-2021-83	раковины устричной створки фр-т	раковина		1	печка переслаженный коричн. и темн-сер. гулеус. супсоей	2		фр-т	исключено
84	Шцен4-6А-2021-84	кувшинка серооливкового с лиловыми орнаментом снаружи вагичка фр-т	керамика	Д=11	1	темн-коричн. гум. супсое с зап. органики и щепы	2		фр-т	есть
85	Шцен4-6А-2021-85	сосуда белоглиняного поддонного со следями пожара снаружи и внутри донца фр-т	керамика	Д= ок 18	1	темн-коричн. гум. супсое с зап. органики и щепы	2	малый фр-т, маломорформати вап	фр-т	есть
86	Шцен4-6А-2021-86	сосуда белоглиняного со следями пожара снаружи и внутри донца фр-т	керамика	Д=12	1	темн-коричн. гум. супсое с зап. органики и щепы	2	малый фр-т, маломорформати вап	фр-т	есть

№ п/п	Шифр	Наименование	Материал	Параметры (в см)	Кол-во	Слой	шурф №	Примечание	Сохран-ность	Налич-ие
87	Шифр-6А-2021-87	сосуда красноватого с зеленой полнотой внутри донца фр-т	керамика	Д= ок 8	1	глин.-коричн. гум. сушь с вкл. органики и шпаты	2	оббит	фр-т	есть
88	Шифр-6А-2021-88	тарелки фаянсовой с молочной полнотой с 2-х сторон край волнистого с рапеефтам орнаментом фр-т	фаянс	Д= ок 22-24	1	глин.-коричн. гум. сушь с вкл. органики и шпаты	2	малый фр-т, маломорфальн ван	фр-т	есть
89	Шифр-6А-2021-89	детали архитектурной ступенчатой плиточной (?) фр-т	цемент (?)	15+ x 12+ x 3,5	1	глин.-коричн. гум. сушь с вкл. органики и шпаты	2		фр-т	есть
90	Шифр-6А-2021-90	тарелки фаянсовой с молочной полнотой с 2-х сторон донца фр-т	фаянс	Д= ок 19	1	глин.-коричн. гум. сушь с вкл. органики и шпаты	2	оббито	фр-т	исключено
91	Шифр-6А-2021-91	сосуда красноватого с зеленой полнотой внутри стенки фр-т	керамика	6+ x 8+ x 0,6	1	глин.-коричн. гум. сушь с вкл. органики и шпаты	2		фр-т	исключено

№ п/п	Шифр	Наименование	Материал	Параметры (в см)	Кол-во	Слой	шурф №	Примечание	Сохран-ность	Налич-ие
92	Шифр-6А-2021-92	сосуда серокопченого стекла фр-т	керамика	9+ x 5+ x 0,5	1	табак-коричн. гум. сушь с вкл. органики и щелы	2		фр-т	исключено
93	Шифр-6А-2021-93	сосуда краснокоричневого с бежево-коричневой пятнистой ползвой внутри стекла фр-т	керамика	7+ x 3+ x 1	1	табак-коричн. гум. сушь с вкл. органики и щелы	2		фр-т	исключено
94	Шифр-6А-2021-94	раковины устричной створки фр-т	раковина		1	табак-коричн. гум. сушь с вкл. органики и щелы	2		фр-т	исключено
95	Шифр-6А-2021-95	рог животного (корова ?)	рог		1	табак-коричн. гум. сушь с вкл. органики и щелы	2		фр-т	исключено
96	Шифр-6А-2021-96	кости животных фр-ты	кость		5	табак-коричн. гум. сушь с вкл. органики и щелы	2		фр-т	исключено

№ п/п	Шифр	Наименование	Материал	Параметры (в см)	Кол-во	Слой	шурф №	Примечание	Сохран-ность	Налич-ие
97	Шифр-6А-2021-97	бульвары воздушной прозрачной эмалированного стекла дощатого фр-т	стекло	Д=13	1	тепл.-коричн. гум. сушь с жел. органики и щелы	2		фр-т	исключено
98	Шифр-6А-2021-98	обуви кожаной подметки с наборным каблучком с жемчужными гвоздиками	кожа	дл=29,5	1	тепл.-коричн. гум. сушь с жел. органики и щелы	2		плохи	есть
99	Шифр-6А-2021-99	обуви кожаной подметки с наборным каблучком с жемчужными гвоздиками и задником фр-т	кожа	дл=17+	1	тепл.-коричн. гум. сушь с жел. органики и щелы	2		фр-т	есть
100	Шифр-6А-2021-100	обуви кожаной с круглым носом носка фр-т	кожа	12 x 24+	1	тепл.-коричн. гум. сушь с жел. органики и щелы	2		фр-т	есть
101	Шифр-6А-2021-101	обуви кожаной с острым носом стелька	кожа	дл=24	1	тепл.-коричн. гум. сушь с жел. органики и щелы	2		плохи	есть

№ п/п	Шифр	Наименование	Материал	Параметры (в см)	Кол-во	Слой	шурф №	Примечание	Сохран-ность	Налич-ие
102	Шифр-6А-2021-102	обуви кожаной с острыми носом носки фр-т	кожа	21 x 2 x 0,2	1	ткань-коричн. гум. сушась с вып. органики и щелчи	2		фр-т	есть
103	Шифр-6А-2021-103	обуви кожаной детали (берца ?) фр-т	кожа	18 x 6 x 0,2	1	ткань-коричн. гум. сушась с вып. органики и щелчи	2		фр-т	исключит-ельно
104	Шифр-6А-2021-104	кармашки (обуви ?) кожаных машин фр-ты	кожа	3 x 3,3+ x 0,2	4	ткань-коричн. гум. сушась с вып. органики и щелчи	2		фр-т	исключит-ельно
			Итого:		130	ед.				
			Осталено на хранение:			ед.				

ПРИЛОЖЕНИЕ Г. КОЛЛЕКЦИОННАЯ ОПИСЬ НАХОДОК

Коллекционная опись находок археологического обследования НИМК РАН по адресу: г. Санкт-Петербург, Щепяной пер., д. 4-6, лит.А, 2021 год.

№ п/п	Шифр	Наименование	Материал	Параметры (в см)	Кол-во	Слой	шурф №	Примечание	Сохранность
1	ШЩеп4-6А-2021-5	сосуда красноглиняного с зеленой поливой внутри венчика фр-т	керамика	Д=15	1	погреб. почва 1	1		фр-т
2	ШЩеп4-6А-2021-8	сосуда (фаянсового ?) с белой поливой с 2 сторон и кобальтовой расписанной подглазурной росписью снаружи (крышки ?) фр-т	фаянс	5,5+ x 3,8+ x 1,8	1	погреб. почва 1	1		фр-т
3	ШЩеп4-6А-2021-10	штофа прозрачного зеленоватого припробованного стекла горла с клеймом фр-т	стекло	Дгорла=3,4	1	погреб. почва 1	1	клеймо-валы со штампом на плече сосуда, не читаемое	фр-т
4	ШЩеп4-6А-2021-12	светлячок красноглиняный фр-т-пробный	керамика	Двыс=14, выс=4, Дд=5,5	1	погреб. почва 2	1		пр-т-пробный
5	ШЩеп4-6А-2021-14	красно-пурпурный красноглиняного с белой поливой и кобальтовой росписью фр-т	керамика	5,5+ x 3,5 x 3,2+	1	погреб. почва 2	1		фр-т

6	Шан-6А-2021-15	керамо-порцелановый красноглиняный с белой глазурью и кобальтовой росписью фр-г	керамика	5+ x 3,5 x 5+	1	погреб. почва 2	1		фр-г
7	Шан-6А-2021-16	керамо-порцелановый с белой глазурью и кобальтовой росписью лиловой пластинки фр-г	керамика	7,8+ x 4+ x 0,8	1	погреб. почва 2	1		фр-г
8	Шан-6А-2021-19	сосуда красноглиняного с белой глазурью и рельефной позолотой эмалированной позолоты ваечника фр-г	керамика	Д=20	1	погреб. почва 2	1		фр-г
9	Шан-6А-2021-20	сосуда белоглиняного со слюдяным нагаром с 2 сторон ваечника фр-г	керамика	Д=29	1	погреб. почва 2	1		фр-г
10	Шан-6А-2021-21	сосуда белоглиняного со слюдяным нагаром с 2 сторон ваечника фр-г	керамика	Д=22	1	погреб. почва 2	1	склеен из 2-х фр-тов	фр-г
11	Шан-6А-2021-22	сосуда сероглиняного со слюдяным нагаром с 2 сторон ваечника фр-г	керамика	Д=14	1	погреб. почва 2	1		фр-г
12	Шан-6А-2021-23	сосуда сероглиняного со слюдяным нагаром с 2 сторон ваечника фр-г	керамика	Д=19	1	погреб. почва 2	1		фр-г

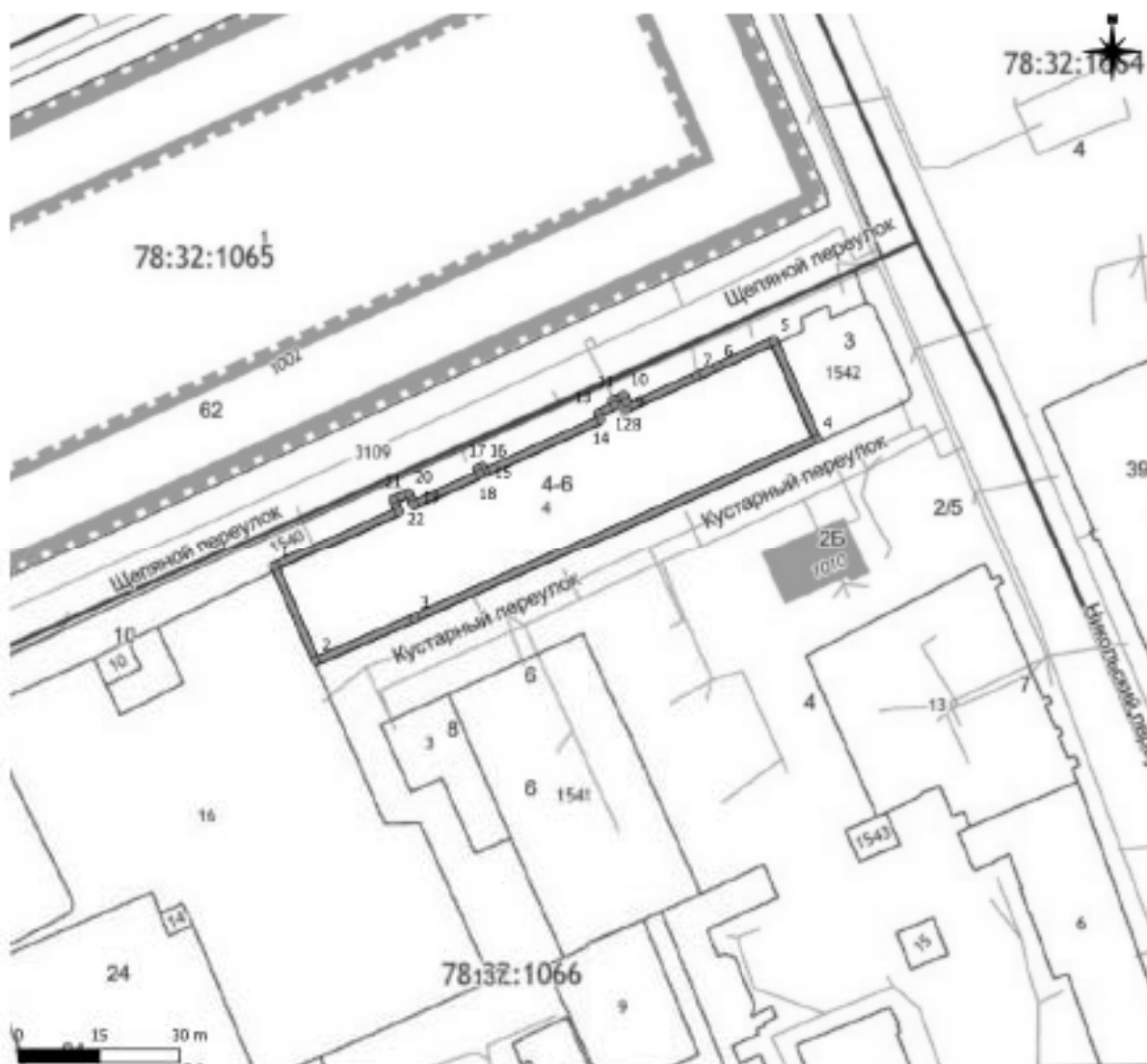
13	Шан4-6А-2021-41	бювет овального (?) фаянсового с белой глазурью с 2-х сторон с кобальтовой расписанно-геометрической подглазурной росписью внутри по внешнему краю профиля	фаянс	выс-3 ¹⁷⁰	1	погреб. почва 2	1	склеен из 2-х фр-тов	фр-т
14	Шан4-6А-2021-42	бювет фаянсового с белой глазурью с 2-х сторон и кобальтовой расписанно-геометрической подглазурной росписью края внешнего фр-т	фаянс	Д=23	1	погреб. почва 2	1		фр-т
15	Шан4-6А-2021-48	сосуда фаянсового с голубой глазурью с 2-х сторон и кобальтовой расписанной подглазурной росписью внутри донца фр-т	фаянс	Д=14	1	погреб. почва 2	1		фр-т
16	Шан4-6А-2021-51	бювет фарфорового с кобальтовой расписанной подглазурной росписью внутри донца клаймного фр-т	фарфор	Д=7	1	погреб. почва 2	1	клеймо синее подглазурное в виде стилизованного клявера (Фабрика в Гроссбейтэнбюль близ Рудольштадта, Германия, ок. в	фр-т

							1762. г.)		
17	Шкаф-6А-2021-36	трубки безогликовой голландской стеклы кувачного и ориентированного фр-т	глина	Д=0,6, дл-55+	1	погреб. почва 2	1	кувач-отгиса "OUFREU" (мастер Jan Souffiva), зубчатый штамп, XVIII в.	фр-т
18	Шкаф-6А-2021-81	сосуда краснокрушного со светло-зеленой полшой внутри и линойны ориентом снаружы вагача фр-т	керамика	Д=28	1	слой 1	2	сделан на 2-х фр-тов	фр-т
19	Шкаф-6А-2021-84	кувача сероошного с линойны ориентом снаружы вагача фр-т	керамика	Д=12	1	слой 2	2		фр-т
		Итого оставлено на хранение:			19	ед.			

Приложение 4

**Схема расположения земельного участка на кадастровой карте
территории**

Схема земельного участка по объекту: "Проектирование приспособления для современного использования здания по адресу: Щепной пер., д. 4-6, литера А, для размещения Санкт-Петербургского государственного бюджетного учреждения культуры "Государственная библиотека для слепых и слабовидящих" (кадастровый номер: 78:32:0001066-4) на публичной кадастровой карте РФ



МСК-1964

N	X	Y
1	112956.61	92526.91
2	112964.32	92509.25
3	112982.56	92517.21
4	113057.46	92550.82
5	113049.5083	92569.05613
6	113038.91	92564.25
7	113034.91	92562.44
8	113021.95	92556.55
9	113022	92557.75
10	113021.53	92558.87
11	113019.53	92557.99
12	113019.9	92557.12
13	113016.66	92555.56
14	113017.2	92554.43
15	112995.74	92544.7
16	112995.3	92545.68
17	112994.24	92545.22
18	112994.69	92544.22
19	112982.5	92538.7
20	112981.52	92540.83
21	112978.68	92539.51
22	112979.65	92537.41

Приложение 5

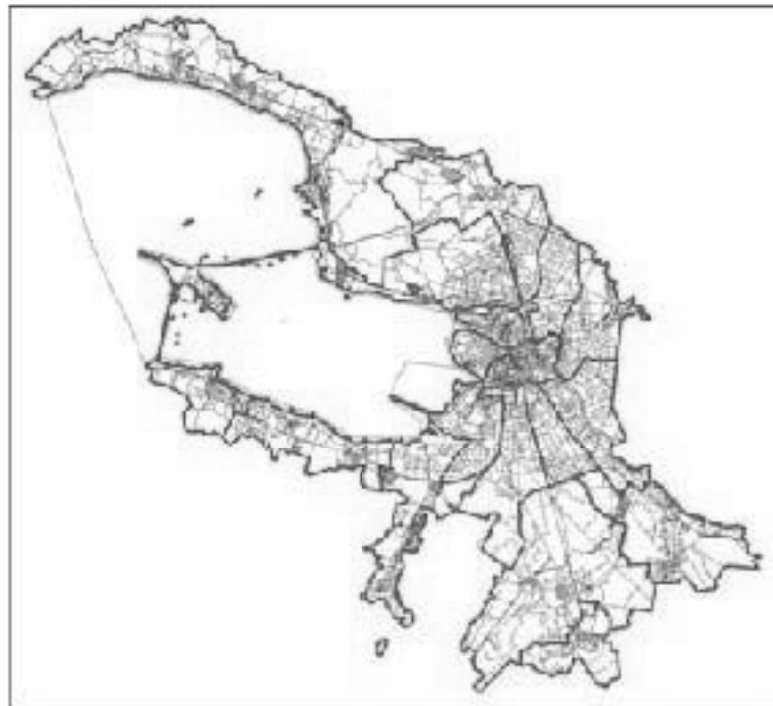
**Копия градостроительного плана земельного участка
№ RU7817900036385**

RU7817900036385

ГРАДОСТРОИТЕЛЬНЫЙ ПЛАН ЗЕМЕЛЬНОГО УЧАСТКА

по адресу:

**Санкт-Петербург,
Щепяной переулок, дом 4-б, литера А
78:32:0001066:4**



ГРАДОСТРОИТЕЛЬНЫЙ ПЛАН¹⁷⁸ ЗЕМЕЛЬНОГО УЧАСТКА

N RU7817900036385

Градостроительный план земельного участка подготовлен на основании заявления
СПБ ГБУК ГСЦБС (регистрационный номер 01-21-5748/21 от 09.02.2021)

(реквизиты заявления правообладателя земельного участка с указанием
ф.и.о. заявителя - физического лица, либо реквизиты заявления и наименование
заявителя - юридического лица о выдаче градостроительного плана земельного участка)

Местонахождение земельного участка:

Санкт-Петербург,

Адмиралтейский район, муниципальный округ Сенной округ

Описание границ земельного участка:

См. Приложение к градостроительному плану.

Кадастровый номер земельного участка (при наличии):

78:32:0001066:4

Площадь земельного участка:

2026+/-16 кв. м

Информация о расположенных в границах земельного участка объектах капитального строительства

В границах земельного участка расположены объекты капитального строительства. Количество объектов 1 единиц(ы). Объекты отображаются на чертеже(ах) градостроительного плана под порядковыми номерами. Описание объектов капитального строительства приводится в подразделе 3.1 "Объекты капитального строительства" или подразделе 3.2 "Объекты, включенные в единый государственный реестр объектов культурного наследия (памятников истории и культуры) народов Российской Федерации" раздела 3.

Информация о границах зоны планируемого размещения объекта капитального строительства в соответствии с утвержденным проектом планировки территории (при наличии)

Проект планировки территории не утвержден.

Обозначение (номер) характерной точки	Перечень координат характерных точек в системе координат, используемой для ведения Единого государственного реестра недвижимости	
	X	Y
-	-	-

Реквизиты проекта планировки территории и (или) проекта межевания территории в случае, если земельный участок расположен в границах территории, в отношении которой утверждены проект планировки территории и (или) проект межевания территории

Проект планировки территории не утвержден.

(указывается в случае, если земельный участок расположен в границах территории в отношении которой утверждены проект планировки территории и (или) проект межевания территории)

Градостроительный план подготовлен

Комитетом по градостроительству и архитектуре,
Председатель Комитета -
главный архитектор
Санкт-Петербурга В.А.Григорьев

М.П.

_____ /
(подпись)

/ В.А.Григорьев /

_____ /
(расшифровка подписи)

Дата выдачи Соответствует дате регистрации
(ДДММГГГГ)

2. Информация о градостроительном регламенте либо требованиях к назначению, параметрам и размещению объекта капитального строительства на земельном участке, на который действие градостроительного регламента не распространяется или для которого градостроительный регламент не устанавливается

Земельный участок расположен в территориальной зоне ТЗЖДЗ - многофункциональная зона среднеэтажных и многоэтажных многоквартирных жилых домов, объектов общественно-деловой застройки, расположенных на территории исторически сложившихся районов Санкт-Петербурга (за исключением исторической застройки пригородов), с включением объектов инженерной инфраструктуры и в границах объединенной зоны охраны объектов культурного наследия.

На часть земельного участка действие градостроительного регламента не распространяется (см. Чертеж градостроительного плана земельного участка).

Установлен градостроительный регламент (градостроительные регламенты применяются к правоотношениям, возникшим после вступления их в силу).

Размещение объектов основных и условно разрешенных видов использования, в отношении которых устанавливаются санитарно-защитные зоны, допускается в соответствии с санитарно-эпидемиологическими правилами и нормативами.

В границах одного земельного участка допускается с соблюдением градостроительных регламентов, строительных, экологических, санитарно-гигиенических, противопожарных и иных правил, нормативов размещение двух и более объектов капитального строительства с основными, условно разрешенными и вспомогательными видами использования.

В границах одного земельного участка, в составе одного объекта капитального строительства допускается с соблюдением градостроительных регламентов, строительных, экологических, санитарно-гигиенических, противопожарных и иных правил, нормативов размещение двух и более разрешенных видов использования (основных, условно разрешенных и вспомогательных).

Строительство и реконструкция объектов капитального строительства в случаях, предусмотренных законодательством Российской Федерации о социальной защите инвалидов, без приспособления указанных объектов для беспрепятственного доступа к ним инвалидов и использования их инвалидами не допускаются, независимо от того, к какому виду разрешенного использования относятся такие объекты.

Жилые дома размещаются на земельных участках с видами разрешенного использования «малоэтажная многоквартирная жилая застройка» (код 2.1.1), «среднеэтажная жилая застройка» (код 2.5), «многоэтажная жилая застройка (высотная застройка)» (код 2.6) при возможности их обеспечения объектами обслуживания жилой застройки с кодами 3.4.1 (поликлиники) и 3.5.1 (детские сады, школы).

Гостиницы, в которых более 10% номеров/апартаментов имеют зоны, предназначенные для приготовления пищи, соответствующие СП 54.13330.2011 «Здания жилые многоквартирные», размещаются на земельных участках в границах соответствующих территориальных зон, градостроительными регламентами которых предусмотрен вид разрешенного использования "гостиничное обслуживание" (код 4.7), при возможности их обеспечения объектами обслуживания жилой застройки с кодами 3.4.1 (поликлиники) и 3.5.1 (детские сады, школы) в соответствии с требованиями, установленными Правилами к размещению объектов, относящихся соответственно к видам разрешенного использования "малоэтажная многоквартирная жилая застройка" (код 2.1.1), "среднеэтажная жилая застройка" (код 2.5), "многоэтажная жилая застройка (высотная застройка)" (код 2.6), а также иными требованиями к размещению объектов жилой застройки в соответствии с действующим законодательством.

Возможность обеспечения объектами обслуживания жилой застройки подтверждается наличием одного из следующих документов:

утвержденной документации по планировке территории, в составе которой предусмотрено размещение объектов обслуживания жилой застройки с кодами 3.4.1 и 3.5.1 при условии, что данные объекты включены в Адресную инвестиционную программу либо создание указанных

объектов подтверждается документом, из ¹⁸⁰ которого следуют обязательства физических или юридических лиц по созданию таких объектов;

утвержденной Адресной инвестиционной программы, предусматривающей размещение объектов обслуживания жилой застройки с кодами 3.4.1 и 3.5.1;

документа, подтверждающего обязательства физического или юридического лица по созданию объектов обслуживания жилой застройки с кодами 3.4.1 и 3.5.1.

Размещение объектов обслуживания жилой застройки нежилого назначения во встроенных, пристроенных и встроенно-пристроенных помещениях многоквартирного дома допускается только в случае, если указанные объекты имеют обособленные вход для посетителей, подъезд и места для стоянки (размещения) индивидуального автотранспорта и при условии соблюдения строительных, экологических, санитарно-гигиенических, противопожарных и иных правил, нормативов.

Общая площадь встроенных, пристроенных и встроенно-пристроенных помещений многоквартирного дома, занимаемых объектами обслуживания жилой застройки нежилого назначения, за исключением площади машино-мест, не может превышать 15% от общей площади помещений соответствующих многоквартирных домов, относящихся к виду разрешенного использования «малозэтажная многоквартирная жилая застройка» (код 2.1.1).

Общая площадь встроенных, пристроенных и встроенно-пристроенных помещений многоквартирного дома, занимаемых объектами обслуживания жилой застройки нежилого назначения, за исключением площади машино-мест, не может превышать 20% от общей площади помещений соответствующих многоквартирных домов, относящихся к виду разрешенного использования «среднеэтажная жилая застройка» (код 2.5).

Общая площадь встроенных, пристроенных и встроенно-пристроенных помещений многоквартирного дома, занимаемых объектами обслуживания жилой застройки нежилого назначения, за исключением площади машино-мест, не может превышать 15% от общей площади помещений соответствующих многоквартирных домов, относящихся к виду разрешенного использования «многоэтажная жилая застройка (высотная застройка)» (код 2.6).

Помещения при квартирах или индивидуальных жилых домах, рассчитанные на индивидуальную трудовую деятельность, допускаются при соблюдении действующих нормативов.

Размещение во встроенных, пристроенных и встроенно-пристроенных помещениях многоквартирного дома объектов обслуживания жилой застройки с кодом 3.5.1 (детских садов) допускается только в случае, если указанные объекты обеспечены необходимой в соответствии с настоящими Правилами долей озеленения, а также детскими (игровыми) и хозяйственной площадками, для которых могут быть образованы отдельные земельные участки.

Площадь детских (игровых) и хозяйственных площадок для объектов обслуживания жилой застройки с кодом 3.5.1 (детских садов), размещаемых во встроенных, пристроенных и встроенно-пристроенных помещениях многоквартирного дома, определяется исходя из вместимости: не менее 29 квадратных метров на 1 место.

Детские (игровые) площадки допускается размещать за пределами земельного участка, на котором размещен многоквартирный дом со встроенными, пристроенными и встроенно-пристроенными помещениями объекта обслуживания жилой застройки с кодом 3.5.1 (детского сада) в границах квартала, но на расстоянии не более 300 метров от указанного объекта обслуживания жилой застройки, если в соответствии с документацией по планировке территории в границах квартала предусмотрена организация детской (игровой) площадки в границах образуемого земельного участка для размещения зеленых насаждений в соответствии с пунктом 1.9.9 раздела 1 Приложения №8 к Правилам. При этом площадь детской (игровой) площадки не должна превышать 20% площади образуемого земельного участка для размещения зеленых насаждений.

Выдача разрешения на строительство объектов капитального строительства в сфере жилищного строительства осуществляется при наличии решения о согласовании архитектурно-градостроительного облика объекта, предоставленного в порядке, установленном законом Санкт-Петербурга.

Выдача разрешения на строительство объектов капитального строительства в сфере

181
строительства объектов капитального строительства нежилого назначения осуществляется при наличии решения о согласовании архитектурно-градостроительного облика объекта, предоставленного в порядке, установленном законом Санкт-Петербурга.

Вестибюли метрополитена и киоски вентиляционных шахт метрополитена, а также диспетчерские (конечные) станции и отстойно-разворотные кольца пассажирского транспорта могут располагаться в любой территориальной зоне при условии соблюдения требований действующего законодательства к размещению таких объектов.

Использование видов разрешенного использования «железнодорожные пути» (код 7.1.1), «внеуличный транспорт» (код 7.6) и «улично-дорожная сеть» (код 12.0.1) допускается без отдельного указания в градостроительном регламенте соответствующей территориальной зоны, если иное не предусмотрено федеральным законодательством.

В случае если земельный участок и объект капитального строительства расположены в границах зон с особыми условиями использования территорий и иных зонах, установленных в соответствии с законодательством Российской Федерации, правовой режим использования и застройки указанного земельного участка определяется градостроительными регламентами и совокупностью ограничений, установленных в соответствии с законодательством Российской Федерации.

Если установленные в порядке, предусмотренном действующим законодательством, ограничения относятся к одному и тому же параметру (требованию), применению подлежат более строгие ограничения.

Земельные участки или объекты капитального строительства, виды разрешенного использования, предельные (минимальные и (или) максимальные) размеры и предельные параметры которых не соответствуют градостроительному регламенту, могут использоваться без установления срока приведения их в соответствие с градостроительным регламентом, за исключением случаев, если использование таких земельных участков и объектов капитального строительства опасно для жизни или здоровья человека, для окружающей среды, объектов культурного наследия.

Реконструкция указанных в предыдущем абзаце объектов капитального строительства может осуществляться только путем приведения таких объектов в соответствие с градостроительным регламентом или путем уменьшения их несоответствия предельным параметрам разрешенного строительства, реконструкции. Изменение видов разрешенного использования указанных земельных участков и объектов капитального строительства может осуществляться путем приведения их в соответствие с видами разрешенного использования земельных участков и объектов капитального строительства, установленными градостроительным регламентом.

Информация о требованиях к градостроительным регламентам в границах объединенных зон охраны объектов культурного наследия, расположенных на территории Санкт-Петербурга, содержащаяся в настоящем градостроительном плане земельного участка, используется в части не противоречащей Закону Санкт-Петербурга от 24.12.2008 № 820-7 «О границах объединенных зон охраны объектов культурного наследия, расположенных на территории Санкт-Петербурга, режимах использования земель и требованиях к градостроительным регламентам в границах указанных зон» (в редакции от 29.07.2020).

В границах объединенных зон охраны объектов культурного наследия, расположенных на территории Санкт-Петербурга, не допускается размещение объектов капитального строительства, если это противоречит требованиям, установленным Режимом использования земель в границах объединенных зон охраны объектов культурного наследия, расположенных на территории Санкт-Петербурга.

Соответствие размещаемого объекта требованиям Режимов использования земель в границах объединенных зон охраны объектов культурного наследия, расположенных на территории Санкт-Петербурга, определяется уполномоченным государственным органом охраны объектов культурного наследия при выдаче заключения.

В случае если проекты планировки территории, а равно проекты планировки с проектами межевания территории в границах объединенных зон охраны объектов культурного наследия, расположенных на территории Санкт-Петербурга, утвержденные до вступления в силу Правил,

противоречат установленным в Правилах ¹⁸²предельным параметрам разрешенного строительства, реконструкции объектов капитального строительства, в отношении которых Законом о зонах охраны установлены требования к градостроительным регламентам, и (или) режимам использования земель в границах территорий указанных зон, применяются Правила.

В случае если проекты планировки территории, а равно проекты планировки с проектами межевания территории в границах объединенных зон охраны объектов культурного наследия, расположенных на территории Санкт-Петербурга, утвержденные до вступления в силу Правил, соответствуют установленным в Правилах предельным параметрам разрешенного строительства, реконструкции объектов капитального строительства, в отношении которых Законом о зонах охраны установлены требования к градостроительным регламентам, а также режимам использования земель в границах территорий указанных зон, указанные проекты планировки территории, а равно проекты планировки с проектами межевания территории применяются в соответствии с пунктом 4.5 Приложения №1 к Правилам.

При этом в случае несоответствия проектов планировки территории, а равно проектов планировки с проектами межевания, указанных в абзаце третьем настоящего пункта, Правилам в части видов разрешенного использования земельных участков и объектов капитального строительства, предельных размеров земельных участков, предельных параметров разрешенного строительства, реконструкции объектов капитального строительства, установленных в Правилах, в отношении которых Законом о зонах охраны не установлены требования к градостроительным регламентам, указанные проекты планировки территории, а равно проекты планировки с проектами межевания территории применяются в соответствии с пунктом 4.5 Приложения №1 к Правилам.

Утвержденные до вступления в силу Правил проекты планировки территории, а равно проекты планировки с проектами межевания территории в границах территорий, в которых предусматривается осуществление деятельности по комплексному и устойчивому развитию территории в соответствии с Приложением №6 к Правилам, приводятся в соответствие с Правилами в порядке, установленном действующим законодательством.

2.1. Реквизиты акта органа государственной власти субъекта Российской Федерации, органа местного самоуправления, содержащего градостроительный регламент либо реквизиты акта федерального органа государственной власти, органа государственной власти субъекта Российской Федерации, органа местного самоуправления, иной организации, определяющего в соответствии с федеральными законами порядок использования земельного участка, на который действие градостроительного регламента не распространяется или для которого градостроительный регламент не устанавливается

Постановление Правительства Санкт-Петербурга от 21.06.2016 №524 «О правилах землепользования и застройки Санкт-Петербурга» (везде и далее - Правила).

Федеральный закон от 25.06.2002 №73-ФЗ "Об объектах культурного наследия (памятниках истории и культуры) народов Российской Федерации".

Распоряжение КГИОП от 29.04.2016 №10-168.

2.2. Информация о видах разрешенного использования земельного участка

Для части земельного участка, расположенной вне границ территории объекта культурного наследия:

Код	Вид использования
ОСНОВНЫЕ ВИДЫ РАЗРЕШЕННОГО ИСПОЛЬЗОВАНИЯ ЗЕМЕЛЬНОГО УЧАСТКА	
2.5	Среднеэтажная жилая застройка
2.6	Многоэтажная жилая застройка (высотная застройка)
2.7.1	Хранение автотранспорта<*>
3.1.1	Предоставление коммунальных услуг
3.1.2	Административные здания организаций, обеспечивающих предоставление коммунальных услуг

3.2.1	Дома социального обслуживания<*> <*>
3.2.2	Оказание социальной помощи населению<*> <*>
3.2.3	Оказание услуг связи<*> <*>
3.2.4	Общежития<*> <*>
3.3	Бытовое обслуживание<*> <*>
3.4.1	Амбулаторно-поликлиническое обслуживание
3.4.2	Стационарное медицинское обслуживание<*>
3.5.1	Дошкольное, начальное и среднее общее образование
3.5.2	Среднее и высшее профессиональное образование<*> <*>
3.6.1	Объекты культурно-досуговой деятельности<*> <*>
3.7.1	Осуществление религиозных обрядов<*> <*>
3.7.2	Религиозное управление и образование<*> <*>
3.8.1	Государственное управление
3.8.2	Представительская деятельность
3.9.2	Проведение научных исследований
3.9.3	Проведение научных испытаний
3.10.1	Амбулаторное ветеринарное обслуживание<*> <*>
4.1	Деловое управление<*>
4.3	Рынки<*> <*>
4.4	Магазины<*>
4.5	Банковская и страховая деятельность<*> <*>
4.6	Общественное питание<*> <*>
4.7	Гостиничное обслуживание<*>
4.9	Служебные гаражи
5.1.1	Обеспечение спортивно-зрелищных мероприятий<*>
5.1.2	Обеспечение занятий спортом в помещениях<*>
5.1.3	Площадки для занятий спортом<*>
5.1.4	Оборудованные площадки для занятий спортом<*>
6.8	Связь<*> <*>
7.6	Внеуличный транспорт
8.3	Обеспечение внутреннего правопорядка
12.0.1	Улично-дорожная сеть
12.0.2	Благоустройство территории
УСЛОВНО РАЗРЕШЕННЫЕ ВИДЫ ИСПОЛЬЗОВАНИЯ ЗЕМЕЛЬНОГО УЧАСТКА	
4.9.1.1	Заправка транспортных средств<*>
4.9.1.2	Обеспечение дорожного отдыха<*>
4.9.1.3	Автомобильные мойки<*>
4.9.1.4	Ремонт автомобилей<*>
7.2.2	Обслуживание перевозок пассажиров<*>
7.2.3	Стоянки транспорта общего пользования<*>

Выдача разрешения на строительство объектов капитального строительства в сфере жилищного строительства и в сфере строительства объектов капитального строительства нежилого назначения осуществляется при наличии решения о согласовании архитектурно-градостроительного облика объекта, предоставленного в порядке, установленном законом Санкт-Петербурга.

<*> могут размещаться только на земельных участках, примыкающих к красным линиям и (или) улицам, дорогам, площадям, проездам, набережным, бульварам, за исключением внутриквартальных проездов, при отсутствии норм законодательства, запрещающих их размещение.

<*> относятся к основным видам разрешенного использования при условии, что общая площадь объектов указанных видов использования на соответствующих земельных участках не превышает 5000 квадратных метров. В случае если общая площадь объектов указанных видов использования на соответствующих земельных участках превышает 5000 квадратных метров, то вид разрешенного использования относится к условно разрешенным видам использования.

Использование земельного участка и(или) объекта капитального строительства с условно разрешенным видом использования допускается после предоставления разрешения на условно разрешенный вид использования земельного участка или объекта капитального строительства (далее - разрешение на условно разрешенный вид использования).

Предоставление разрешения на условно разрешенный вид использования осуществляется в порядке, предусмотренном статьей 39 Градостроительного кодекса Российской Федерации, с учетом законодательства Санкт-Петербурга.

Получение разрешения на условно разрешенный вид использования земельного участка или объекта капитального строительства не требуется в случае, если:

условно разрешенный вид использования земельного участка учтен в составе документации по планировке территории и на момент ее утверждения в соответствии с градостроительным регламентом соответствующей территориальной зоны являлся основным видом разрешенного использования;

на земельном участке расположен объект капитального строительства и на дату выдачи разрешения на строительство градостроительным регламентом соответствующей территориальной зоны вид разрешенного использования такого объекта относился к основным видам разрешенного использования.

Реконструкция объекта капитального строительства, указанного в предыдущем абзаце, осуществляется путем приведения объекта капитального строительства в соответствие с градостроительным регламентом соответствующей территориальной зоны.

Часть площади земельного участка, занимаемая объектами с условно разрешенными видами использования, с относящимся к ним озеленением, местами для стоянки (размещения) индивидуального автотранспорта, иными параметрами разрешенного строительства, необходимыми в соответствии с действующим законодательством элементами инженерного обеспечения и благоустройства, не должна превышать 50% от общей площади соответствующего земельного участка.

Суммарная площадь частей земельных участков, занимаемых объектами с условно разрешенными видами использования, не должна превышать 50% от общей площади соответствующей территориальной зоны.

В случае если на земельном участке размещаются объекты капитального строительства с условно разрешенным и основным видами разрешенного использования, расчет предельных параметров разрешенного строительства, реконструкции объектов капитального строительства для объекта капитального строительства с основным видом разрешенного использования осуществляется применительно к части земельного участка, занимаемой таким объектом капитального строительства.

ВСПОМОГАТЕЛЬНЫЕ ВИДЫ РАЗРЕШЕННОГО ИСПОЛЬЗОВАНИЯ ЗЕМЕЛЬНОГО УЧАСТКА:

1. Дополнительно по отношению к основным видам разрешенного использования и условно разрешенным видам использования земельных участков и объектов капитального строительства и только совместно с ними могут применяться вспомогательные виды

разрешенного использования в случае, если ¹⁸⁵объекты, относящиеся к вспомогательным видам разрешенного использования, связаны, в том числе технологически, с объектами, относящимися к основным и (или) условно разрешенным видам использования, и обеспечивают использование объектов, относящихся к основным и (или) условно разрешенным видам использования.

Вспомогательные виды разрешенного использования выбираются при соблюдении строительных, экологических, санитарно-гигиенических, противопожарных и иных правил, нормативов из числа:

основных видов разрешенного использования, установленных градостроительным регламентом соответствующей территориальной зоны, в случае, если площадь помещений зданий, строений и сооружений, занимаемых объектами вспомогательных видов разрешенного использования, не превышает 700 кв. м;

условно разрешенных видов использования, установленных градостроительным регламентом соответствующей территориальной зоны (за исключением видов разрешенного использования, предусмотренных кодами 2.1, 2.1.1, 2.2, 2.3, 2.5, 2.6), при соблюдении одного из следующих условий:

1.1. Суммарная доля площади помещений зданий, строений и сооружений, занимаемых объектами вспомогательных видов разрешенного использования, расположенных на одном земельном участке, не должна превышать 30% общей площади помещений зданий, строений и сооружений на данном земельном участке, включая подземную часть, за исключением случаев, предусмотренных в пункте 2 настоящего раздела.

1.2. Часть площади земельного участка, занимаемая отдельно стоящими объектами вспомогательных видов разрешенного использования, с относящимся к ним озеленением, местами для стоянки (размещения) индивидуального автотранспорта, иными параметрами разрешенного строительства, необходимыми в соответствии с действующим законодательством элементами инженерного обеспечения и благоустройства, не должна превышать 15% общей площади соответствующего земельного участка, за исключением случаев, предусмотренных в пункте 2 настоящего раздела.

Для видов объектов, относящихся к видам разрешенного использования «обеспечение спортивно-зрелищных мероприятий» (код 5.1.1), «обеспечение занятий спортом в помещениях» (код 5.1.2), «площадки для занятий спортом» (код 5.1.3), «оборудованные площадки для занятий спортом» (код 5.4.1), «водный спорт» (код 5.1.5), «авиационный спорт» (код 5.1.6), «спортивные базы» (код 5.1.7), указанный показатель не должен превышать 10% от общей площади земельного участка.

2. В границах территориальных зон Т1Ж1, Т1Ж2-1, Т1Ж2-2 для видов разрешенного использования «для индивидуального жилищного строительства» (код 2.1) и «ведение садоводства» (код 13.2) вспомогательные виды разрешенного использования из числа условно разрешенных видов использования, установленных градостроительными регламентами указанных территориальных зон, могут применяться при соблюдении следующих условий:

2.1. Суммарная доля площади помещений зданий, строений и сооружений, занимаемых объектами вспомогательных видов разрешенного использования, расположенных на одном земельном участке, не должна превышать 40% общей площади помещений зданий, строений и сооружений на данном земельном участке, включая подземную часть.

2.2. Часть площади земельного участка, занимаемая объектами вспомогательных видов разрешенного использования, не должна превышать 35% общей площади соответствующего земельного участка, а также относящимся к ним озеленением, местами для стоянки (размещения) индивидуального автотранспорта, иными необходимыми в соответствии с действующим законодательством элементами инженерно-технического обеспечения и благоустройства.

3. Соблюдение условий, предусмотренных в пунктах 1 и 2 настоящего раздела, в случае размещения объектов основных и (или) условно разрешенных видов использования одновременно с вспомогательными видами разрешенного использования должно быть

подтверждено в составе проектной документации¹⁸⁶.

Соблюдение условий, предусмотренных в пунктах 1 и 2 настоящего раздела, в иных случаях обеспечивается лицом, осуществляющим строительство.

4. Расчет озеленения земельного участка в целях размещения объектов вспомогательных видов разрешенного использования осуществляется в соответствии с пунктом 1.9.7 раздела 1 Приложения №8 к Правилам.

2.3. Предельные (минимальные и (или) максимальные) размеры земельного участка и предельные параметры разрешенного строительства, реконструкции объекта капитального строительства, установленные градостроительным регламентом для территориальной зоны, в которой расположен земельный участок:

Предельные (минимальные и (или) максимальные) размеры земельных участков, в том числе их площадь			Минимальные отступы от границ земельного участка в целях определения мест допустимого размещения зданий, строений, сооружений, за пределами которых запрещено строительство зданий, строений, сооружений	Предельное количество этажей и (или) предельная высота зданий, строений, сооружений	Максимальный процент застройки в границах земельного участка, определяемый как отношение суммарной площади земельного участка, которая может быть застроена, ко всей площади земельного участка	Требования к архитектурным решениям объектов капитального строительства, расположенным в границах территории исторического поселения федерального или регионального значения	Иные показатели
1	2	3	4	5	6	7	8
Длина, м	Ширина, м	Площадь, м ² или га					
Без ограничений; См. п.14 настоящего подпункта	Без ограничений; См. п.14 настоящего подпункта	См. п.1, 14 настоящего подпункта	См. п.3 настоящего подпункта	См. п.5-6 настоящего подпункта	Без ограничений; См. п.14 настоящего подпункта	-	См. п.2, 4, 7-13 настоящего подпункта

Для части земельного участка, расположенной вне территории объекта культурного наследия:

1. Минимальная площадь земельных участков устанавливается в соответствии с пунктом 1.4.1 - 1.4.4 раздела 1 Приложения №8 к Правилам.

2. Коэффициент использования территории не устанавливается.

3. Минимальные отступы зданий, строений, сооружений от границ земельных участков:

3.1. стен зданий, строений, сооружений без окон и иных светопрозрачных конструкций, обеспечивающих соблюдение санитарных требований, дверных и иных проемов - 0 метров;

3.2. стен зданий, строений, сооружений с окнами, иными светопрозрачными конструкциями, обеспечивающими соблюдение санитарных требований:

по границам смежных земельных участков или по границам территорий, на которых земельные участки не образованы, не менее 10 метров;

в случае если земельный участок является смежным с территориями (земельными участками), расположенными в границах территориальных зон, градостроительными регламентами которых не установлены виды разрешенного использования, предусматривающие размещение объектов капитального строительства, и(или) смежным с территориями объектов культурного наследия (памятников и ансамблей), включенных в единый государственный реестр объектов культурного наследия (памятников истории и культуры) народов Российской Федерации, минимальный отступ от границ такого земельного участка не менее 3 метров;

3.3. стен зданий, строений и сооружений по границам земельных участков, совпадающим с улицами и проездами и(или) красными линиями указанных улиц и проездов, - 0 метров;

минимальные отступы зданий, строений, сооружений от границ земельных участков для

объектов, относящихся к виду разрешенного использования «дошкольное, начальное и среднее общее образование» (код 3.5.1), устанавливается в соответствии с пунктами 1.6.1 - 1.6.6 раздела 1 Приложения №8 к Правилам;

минимальные отступы зданий, строений и сооружений от границ земельных участков не устанавливаются в отношении зданий, строений, сооружений, формирующих уличный фронт, а также при реконструкции исторических зданий.

4. Максимальные выступы за красную линию частей зданий, строений, сооружений:

1,5 метра для устройства крылец и приямков;

2,5 метра для устройства эркеров с отметки не менее 4 метра от отметки поверхности земли (суммарная ширина эркеров не должна превышать 30% протяженности фасада).

5. Максимальное количество этажей надземной части зданий, строений, сооружений на земельном участке не устанавливается.

6. Максимальная высота зданий, строений, сооружений на территории земельных участков - в соответствии со схемой приложения 2 к Режимам.

Максимальная высота зданий, строений, сооружений – 21/25(33) метра:

21 – высота объекта до венчающего карниза;

25 – высота объекта до конька (плоской кровли);

(33) – высота объекта до наивысшей точки (с учетом акцента).

7. Максимальная общая площадь объектов капитального строительства нежилого назначения на земельных участках не устанавливается. Общая площадь объектов капитального строительства нежилого назначения, относящихся к условно разрешенным видам использования, устанавливается в разрешении на условно разрешенный вид использования, выдаваемом в порядке, установленном действующим законодательством.

8. Максимальный класс опасности (в соответствии с санитарно-эпидемиологическими правилами) объектов капитального строительства, размещаемых на территории земельных участков - IV (за исключением случаев реконструкции объектов, имеющих больший класс опасности (в соответствии с санитарно-эпидемиологическими правилами)).

9. Минимальная площадь озеленения:

минимальная площадь озеленения земельных участков с видами разрешенного использования «среднеэтажная жилая застройка» (код 2.5), «многоэтажная жилая застройка (высотная застройка)» (код 2.6), «гостиничное обслуживание» (код 4.7), «улично-дорожная сеть» (код 12.0.1) устанавливается в соответствии с пунктами 1.9.1 - 1.9.10 раздела 1 Приложения №8 к Правилам;

минимальная площадь озеленения земельных участков с иными видами разрешенного использования не устанавливается. При этом обязательно сохранение существующих озелененных территорий либо проведение компенсационного озеленения;

минимальная доля озеленения земельных участков не устанавливается при реконструкции исторических зданий, а также при реконструкции иных зданий с увеличением общей площади здания не более чем на 30% и в случаях, указанных в таблице 1.1 раздела 1 Приложения №8 к Правилам.

10. Минимальное количество мест для стоянки (размещения) индивидуального автотранспорта на земельных участках устанавливается в соответствии с пунктами 1.10.1 - 1.10.9 раздела 1 Приложения №8 к Правилам.

Минимальное количество мест для стоянки (размещения) индивидуального автотранспорта в границах земельного участка не устанавливается при реконструкции исторических зданий, а также при реконструкции иных зданий с увеличением общей площади здания не более чем на 30% и в случаях, указанных в таблице 2.1 раздела 1 Приложения №8 к

11. Минимальное количество мест на погрузо-разгрузочных площадках на земельном участке устанавливается в соответствии с пунктами 1.11.1 - 1.11.3 раздела 1 Приложения №8 к Правилам.

12. Минимальное количество мест для хранения велосипедного транспорта на земельном участке устанавливается в соответствии с пунктами 1.13.1 - 1.13.7 раздела 1 Приложения №8 к Правилам.

13. Предельная категория объектов, оказывающих негативное воздействие на окружающую среду (в соответствии с Федеральным законом "Об охране окружающей среды"), размещаемых на земельных участках - III.

14. Максимальный размер земельных участков, в том числе их площадь, и максимальный процент застройки в границах земельного участка не подлежит установлению.

2.4. Требования к назначению, параметрам и размещению объекта капитального строительства на земельном участке, на который действие градостроительного регламента не распространяется или для которого градостроительный регламент не устанавливается:

	Рисунки акта, регулирующие использование земельного участка	Требования к использованию земельного участка	Требования к параметрам объекта капитального строительства			Требования к размещению объектов капитального строительства	
			Предельное количество этажей и (или) предельная высота зданий, строений, сооружений	Максимальный процент застройки в границах земельного участка, определяемый как отношение суммарной площади земельного участка, которая может быть застроена, ко всей площади земельного участка	Иные требования к параметрам объекта капитального строительства	Минимальные отступы от границ земельного участка в целях определения мест допустимого размещения зданий, строений, сооружений, за пределами которых запрещено строительство зданий, строений, сооружений	Иные требования к размещению объектов капитального строительства
1	2	3	4	5	6	7	8
Территория памятников истории и культуры	Федеральный закон от 25.06.2002 №73-ФЗ "Об объектах культурного наследия (памятниках истории и культуры) народов Российской Федерации";	См. п.1 настоящего подраздела	См. п.1 настоящего подраздела	См. п.1 настоящего подраздела	См. п.1 настоящего подраздела	См. п.1 настоящего подраздела	См. п.1 настоящего подраздела

	Распоряжен ие КГИОП от 29.04.2016 №10-168.		180				
--	--	--	-----	--	--	--	--

1. В соответствии с письмом Комитета по государственному контролю, использованию и охране памятников истории и культуры от 16.02.2021 №01-25-2925/21-0-1:

Комитет по государственному контролю, использованию и охране памятников истории и культуры сообщает.

Земельный участок частично расположен в границах объекта культурного наследия регионального значения «Сельдяной ряд Никольского рынка», расположенного по адресу: Санкт-Петербург, Щепяной переулок, дом 4-6, литера А.

Деятельность в отношении объектов культурного наследия регламентируется Федеральным от 25.06.2002 № 73-ФЗ «Об объектах культурного наследия (памятниках истории и культуры) народов Российской Федерации».

Режим использования территории объекта культурного наследия:

1. На территории объекта культурного наследия запрещаются строительство объектов капитального строительства и увеличение объемно-пространственных характеристик существующих на территории объекта культурного наследия объектов капитального строительства; проведение земляных, строительных, мелиоративных и иных работ, за исключением работ по сохранению объекта культурного наследия или его отдельных элементов, сохранению историко-градостроительной или природной среды объекта культурного наследия;

2. На территории объекта культурного наследия разрешается ведение хозяйственной деятельности, не противоречащей требованиям обеспечения сохранности объекта культурного наследия и позволяющей обеспечить функционирование объекта культурного наследия в современных условиях;

3. Требования к осуществлению деятельности в границах территории объекта культурного наследия и требования к содержанию и использованию территории объекта культурного наследия устанавливаются законодательством Российской Федерации и Санкт-Петербурга об объектах культурного наследия.

3. Информация о расположенных в границах земельного участка объектах капитального строительства и объектах культурного наследия

3.1. Объекты капитального строительства

№	1	нежилое здание - под нежилые цели; количество этажей - 4, в том числе подземных - 0; площадь - 5423 кв.м; год ввода в эксплуатацию по завершении строительства - 1917; высота - данные отсутствуют; площадь застройки - данные отсутствуют.
(согласно чертежу(ам) градостроительного плана)		(назначение объекта капитального строительства, этажность, высотность, общая площадь, площадь застройки)
инвентаризационный или кадастровый номер: <u>78:32:0001066:1015</u>		

3.2. Объекты, включенные в единый государственный реестр объектов культурного наследия (памятников истории и культуры) народов Российской Федерации

№	2	объект культурного наследия регионального значения "Сельдяной ряд Никольского рынка"
(согласно чертежу(ам) градостроительного плана)		(назначение объекта культурного наследия, общая площадь, площадь застройки)
Распоряжение КТИОП от 29.04.2016 №10-168		
(наименование органа государственной власти, принявшего решение о включении выявленного объекта культурного наследия в реестр, реквизиты этого решения)		

регистрационный номер в реестре _____ данные отсутствуют _____ от _____ данные отсутствуют _____ (дата)

4. Информация о расчетных показателях минимально допустимого уровня обеспеченности территории объектами коммунальной, транспортной, социальной инфраструктур и расчетных показателях максимально допустимого уровня территориальной доступности указанных объектов для населения в случае, если земельный участок расположен в границах территории, в отношении которой предусматривается осуществление деятельности по комплексному и устойчивому развитию территории:

Не заполняется

5. Информация об ограничениях использования земельного участка, в том числе если земельный участок полностью или частично расположен в границах зон с особыми условиями использования территорий

1. Объединенная зона охраны объектов культурного наследия исторически сложившихся центральных районов Санкт-Петербурга: Единая зона регулирования застройки и хозяйственной деятельности объектов культурного наследия Санкт-Петербурга ОЗРЗ-1(32) (далее ОЗРЗ-1):

1.1 Земельный участок частично расположен в границах зоны с особыми условиями использования территорий.

1.2 Ограничения использования земельного участка в границах объединенных зон охраны объектов культурного наследия, расположенных на территории Санкт-Петербурга устанавливаются в соответствии с Законом Санкт-Петербурга от 24.12.2008 №820-7 "О

границах объединенных зон охраны объектов культурного наследия, расположенных на территории Санкт-Петербурга, режимах использования земель и требованиях к градостроительным регламентам в границах указанных зон" (далее – Закон):

Режим использования земельного участка в границах объединенных зон охраны объектов культурного наследия установлен в приложении 2 к Закону.

В границах зон охраны действуют общие, а при наличии и специальные требования Режимов. В случае противоречия между общими и специальными требованиями Режимов приоритет имеют специальные требования.

Соблюдение Режимов является обязательным при осуществлении градостроительной, хозяйственной и иной деятельности. Иные требования к указанной деятельности, установленные действующим законодательством, применяются в части, не противоречащей Режимам.

Общие требования режима использования земель в границах единой зоны регулирования застройки и хозяйственной деятельности ОЗРЗ-1:

1) На территории ОЗРЗ-1 устанавливаются следующие запреты:

1.1. Запрещается размещение объектов, оказывающих негативное воздействие на окружающую среду, I и II категорий в соответствии с Федеральным законом "Об охране окружающей среды".

1.2. Запрещается снос (демонтаж) исторических зданий*.

1.3. Запрет, указанный в пункте 1.2 настоящего раздела Режимов, не распространяется на следующие случаи разборки, демонтажа отдельных строительных конструкций (частей объекта капитального строительства):

разборка, демонтаж отдельных строительных конструкций, аварийное состояние которых установлено в соответствии с требованиями действующих документов по стандартизации (в том числе межгосударственных стандартов);

разборка, демонтаж отдельных строительных конструкций в случае отсутствия технической возможности их сохранения при осуществлении разборки, демонтажа строительных конструкций, аварийное состояние которых установлено в соответствии с требованиями действующих документов по стандартизации (в том числе межгосударственных стандартов);

разборка, демонтаж отдельных строительных конструкций в ходе капитального ремонта, реконструкции исторического здания, влекущих изменение его внешнего облика, допускаемое Режимами.

Правообладатель земельного участка, на котором располагалось историческое здание, образующее ценную историческую среду кварталов и указанное в приложении 1 к Режимам, обязан осуществить его восстановление в случае полной или частичной утраты исторического здания, произошедшей в том числе в результате разборки, демонтажа отдельных строительных конструкций, аварийное состояние которых было установлено в соответствии с требованиями действующих документов по стандартизации (в том числе межгосударственных стандартов), за исключением случаев разборки, демонтажа строительных конструкций в ходе капитального ремонта, реконструкции исторического здания, допускаемых Режимами.

Правообладатель земельного участка, на котором располагалось историческое здание, формирующее уличный фронт, но не образующее ценную историческую среду кварталов и не указанное в приложении 1 к Режимам, обязан осуществить его восстановление в части внешнего облика, воспринимаемого с открытых городских пространств, в случае полкой или частичной утраты исторического здания, произошедшей в том числе в результате разборки, демонтажа отдельных строительных конструкций, аварийное состояние которых было установлено в соответствии с требованиями действующих документов по стандартизации (в том числе межгосударственных стандартов).

В случае полной или частичной утраты исторического здания, произошедшей в результате разборки, демонтажа отдельных строительных конструкций с нарушением требований режимов, правообладатель земельного участка обязан осуществить его восстановление в части

внешнего облика.

Восстановление исторического здания осуществляется после получения положительного заключения государственного органа охраны объектов культурного наследия.

1.4. Запрещается изменение внешнего облика исторических зданий, а также восстановленных объектов исторической застройки, за исключением случаев, предусмотренных в настоящем пункте.

В отношении исторических зданий, а также восстановленных объектов исторической застройки может выполняться:

а) увеличение высоты зданий, формирующих внутриквартальную застройку и визуально не воспринимаемых с открытых городских пространств (за исключением исторических зданий, образующих ценную историческую среду кварталов и указанных в приложении 1 к Режимам), при одновременном соблюдении следующих условий:

высота здания, формирующего внутриквартальную застройку и расположенного в границах композиционно завершенных пространств, указанных в приложении 1 к Режимам, или примыкающего к композиционно завершенным пространствам, указанным в приложении 1 к Режимам, не должна превышать отметку конька крыши здания, формирующего уличный фронт и расположенного перед соответствующим зданием;

высота здания, формирующего внутриквартальную застройку, должна обеспечивать отсутствие его визуального восприятия с открытых городских пространств, за исключением случаев, когда уличный фронт сформирован одноэтажными историческими зданиями;

б) устройство мансард с повышением отметки конька не более чем на 1 м:

на зданиях, формирующих уличный фронт, при условии сохранения конфигурации лицевого ската крыши, размеров и конфигурации исторических проемов, расположенных на лицевом скате крыши, а также исторических проемов, визуально воспринимаемых с открытых городских пространств;

на формирующих внутриквартальную застройку исторических зданий, образующих ценную историческую среду кварталов и указанных в приложении 1 к Режимам, и(или) зданиях, формирующих внутриквартальную застройку и визуально воспринимаемых с открытых городских пространств, в том числе с частичным изменением конфигурации крыши, при условии сохранения размеров и конфигурации исторических проемов, визуально воспринимаемых с открытых городских пространств;

в) устройство мансард на зданиях, не воспринимаемых с открытых городских пространств, при условии, если соответствующая мансарда не будет восприниматься с открытых городских пространств;

г) перекрытие дворовых пространств, не превышающее существующую отметку конька крыши меньшего из лицевых корпусов, расположенных непосредственно перед соответствующим дворовым пространством (в случае если перекрытие дворовых пространств осуществляется путем устройства скатной конструкции, ее предельная высота не должна превышать существующую отметку конька крыши соответствующего лицевого корпуса более чем на 1 м);

д) локальное изменение архитектурного решения лицевых фасадов после получения положительного заключения государственного органа охраны объектов культурного наследия;

е) изменение дворовых фасадов при условии сохранения их архитектурного решения после получения положительного заключения государственного органа охраны объектов культурного наследия, за исключением случая, если историческое здание образует ценную историческую среду квартала и указано в приложении 1 к Режимам;

ж) локальное изменение дворовых фасадов исторических зданий, образующих ценную историческую среду кварталов и указанных в приложении 1 к Режимам, после получения положительного заключения государственного органа охраны объектов культурного наследия;

з) восстановление утраченных элементов исторического архитектурного решения после получения положительного заключения государственного органа охраны объектов культурного наследия.

1.5. Запрещается устройство оконных, ¹⁹⁴дверных и воротных (арочных) проемов в брендмауэрных стенах, воспринимаемых с открытых городских пространств, за исключением случаев, когда устройство таких проемов предусматривалось историческим архитектурным решением.

1.6. Запрещается размещение на лицевых фасадах инженерного оборудования зданий, а на лицевых фасадах исторических зданий и восстановленных объектов исторической застройки - также антенн и банкоматов.

1.7. Запрещается размещение рекламных и информационных конструкций над открытыми городскими пространствами, а также на крышах зданий, строений, сооружений, за исключением случаев, указанных в приложении 4 к Режимам.

1.8. Запрещается размещение произведений монументального искусства в границах композиционно завершенных пространств, указанных в приложении 1 к Режимам, за исключением восстановления утраченных, а также произведений монументального искусства, перечень которых устанавливается законом Санкт-Петербурга.

2) На территории ОЗРЗ-1 устанавливаются следующие ограничения:

2.1. Строительство, реконструкция зданий, строений, сооружений могут осуществляться при условии обеспечения сохранности примыкающих объектов культурного наследия, выявленных объектов культурного наследия, исторических зданий.

2.2. Ремонт, реконструкция, строительство, допускаемые Режимами, должны предусматривать понижение уровня культурного слоя улиц и дворовых пространств (в пределах, не наносящих ущерба существующей застройке и археологическому слою), восстановление цоколей, отмосток и мощения с дренированием грунта, а также водоотвод от соответствующего здания, строения, сооружения.

Ремонт лицевых фасадов исторических зданий должен предусматривать устранение диссонирующих элементов фасада.

2.3. Устройство мансард на расположенных в границах композиционно завершенных пространств, указанных в приложении 1 к Режимам, или примыкающих к ним зданиях, формирующих уличный фронт и не являющихся историческими зданиями и восстановленными объектами исторической застройки, может осуществляться при условии сохранения конфигурации лицевого ската крыши. Повышение отметки конька на 1 м не является изменением конфигурации крыши по смыслу настоящего пункта.

Устройство мансард на указанных зданиях с плоской крышей может осуществляться при условии устройства лицевого ската с углом наклона не более 30 градусов.

2.4. Строительство зданий, строений, сооружений, а также реконструкция зданий, строений, сооружений, не являющихся историческими зданиями и восстановленными объектами исторической застройки, может осуществляться с учетом специальных требований, установленных Режимами для соответствующего квартала, но не выше:

а) для уличного фронта максимальная высота рассчитывается с учетом высот меньшего по высоте и большего по высоте из ближайших формирующих уличный фронт соответствующего квартала (уличные фронты, в случае если строящееся, реконструируемое здание, строение, сооружение выходят на несколько улиц) исторических зданий, восстановленных объектов исторической застройки, зданий, являющихся объектами (выявленными объектами) культурного наследия, по следующей формуле:

$H = (I - h) \times 0,65 + h$ (где "H" - рассчитываемая высота здания, строения сооружения (его элемента); "I" - высота большего по высоте из ближайших зданий (его элемента); "h" - высота меньшего по высоте из ближайших зданий (его элемента);

б) для внутриквартальной застройки:

высота объектов капитального строительства, расположенных в границах композиционно завершенных пространств, указанных в приложении 1 к Режимам, или примыкающих к композиционно завершенным пространствам, указанным в приложении 1 к Режимам, не должна превышать отметку конька крыши здания, формирующего уличный фронт и расположенного перед соответствующим объектом капитального строительства (при этом соответствующий объект капитального строительства не должен визуально восприниматься с

открытых городских пространств), за ¹⁹⁵исключением случаев, когда уличный фронт сформирован одноэтажными историческими зданиями;

высота иных объектов капитального строительства должна обеспечивать отсутствие их визуального восприятия с открытых городских пространств, за исключением случаев, когда уличный фронт сформирован одноэтажными историческими зданиями.

Высотные ограничения, предусмотренные настоящим пунктом для зданий, формирующих уличный фронт, которые расположены более чем на 1/3 глубины квартала, распространяются на части соответствующих зданий, расположенных в пределах 1/3 глубины квартала (в отношении частей указанных зданий, расположенных более чем на 1/3 глубины квартала, действуют высотные ограничения для внутриквартальной застройки).

2.5. Строительство, реконструкция зданий, строений и сооружений, а также капитальный ремонт исторических зданий, допускаемые Режимом, осуществляются после получения положительного заключения государственного органа охраны объектов культурного наследия.

2.6. Параметры временных (некапитальных) строений, сооружений, размещаемых в границах композиционно завершенных пространств, указанных в приложении 1 к Режимам (за исключением подземных временных строений, сооружений, не имеющих элементов, расположенных над поверхностью земли), не должны превышать следующих значений:

площадь - 40 кв. м для летних кафе и 6 кв. м для иных объектов;

высота - 3,5 м.

Ограничения, установленные в настоящем пункте, не распространяются на случаи установки временных (некапитальных) строений, сооружений на срок проведения публичных мероприятий. В этих случаях установка временных (некапитальных) строений, сооружений осуществляется после получения положительного заключения государственного органа охраны объектов культурного наследия.

2.7. Параметры формата рекламного (информационного) поля отдельно стоящих рекламных и информационных конструкций, за исключением рекламных и информационных тумб, не должны превышать следующих значений:

ширина - 1,8 м;

высота - 1,8 м.

Параметры формата рекламного (информационного) поля рекламных и информационных тумб не должны превышать следующих значений:

ширина - 1,4 м;

высота - 3 м.

2.8. Рекламные и информационные конструкции могут размещаться на фасадах исторических зданий и восстановленных объектов исторической застройки при условии сохранения характеристик исторической среды, указанных в приложении 1 к Режимам, а также соблюдения требований, указанных в пункте 2.9 настоящего раздела Режимов.

2.9. Требования к рекламным и информационным конструкциям, размещаемым на фасадах исторических зданий и восстановленных объектов исторической застройки:

а) суммарная площадь всех рекламных и информационных конструкций на фасаде должна составлять не более 10 кв. м;

б) информационное поле настенных и отнесенных вывесок, настенных указателей информационных конструкций должно выполняться из отдельных элементов (букв, обозначений, декоративных элементов и т.д.) без использования непрозрачной основы (фоновой подложки) для крепления отдельных элементов вывески и не должно нарушать архитектурного решения соответствующего здания, строения, сооружения;

в) выступ внешнего края консольной вывески и блочного консольного указателя от стены не должен превышать 1 м; габаритный размер блочного консольного указателя по высоте - не более 1,5 м; размещение блочных консольных указателей над другими блочными консольными указателями, над консольными вывесками, а также на расстоянии менее 5 м от них не допускается;

г) вывески в витринах не должны нарушать прозрачность остекления соответствующих витрин; не допускаются окраска и покрытие декоративными пленками всей поверхности остекления витрины, замена остекления световыми коробами, установка световых коробов и

106
планшетов, содержащих сведения информационного характера, перед остеклением витрины со стороны улицы.

2.10. Размещение отдельно стоящих рекламных и информационных конструкций в границах композиционно завершенных пространств, указанных в приложении 1 к Режимам, осуществляется после получения положительного заключения государственного органа охраны объектов культурного наследия.

2.11. Установка в границах композиционно завершенных пространств, указанных в приложении 1 к Режимам, малых архитектурных форм стационарного размещения, опор освещения, опор дорожных знаков осуществляется после получения положительного заключения государственного органа охраны объектов культурного наследия.

2.12. Работы по ремонту, замене и(или) восстановлению мощения в границах композиционно завершенных пространств, указанных в приложении 1 к Режимам, производятся после получения положительного заключения государственного органа охраны объектов культурного наследия.

2.13. Ограничения по высоте устанавливаются в соответствии со схемой приложения 2 к Режимам при условии соблюдения запретов (ограничений), установленных Режимами.

Максимальная высота зданий, строений, сооружений – 21/25(33) метра:

21 – высота объекта до венчающего карниза;

25 – высота объекта до конька (плоской кровли);

(33) – высота объекта до наивысшей точки (с учетом акцента).

(*) Историческое здание - здание, строение, сооружение, не являющееся объектом (выявленным объектом) культурного наследия, относящееся к следующим историческим периодам: в зонах охраны объектов культурного наследия, расположенных в исторически сложившихся центральных районах Санкт-Петербурга, а также в Невском районе Санкт-Петербурга, - построенное до 1917 года (здесь и далее год постройки включительно); в зонах охраны объектов культурного наследия, расположенных за пределами исторически сложившихся центральных районов Санкт-Петербурга (за исключением Невского района Санкт-Петербурга), - построенное до 1957 года, деревянное 1-2-этажное здание, строение, сооружение - построенное до 1917 года (год постройки определяется в соответствии с учетно-технической документацией об объектах государственного технического учета и технической инвентаризации).

Территория смежного уличного фронта:

Запрещается строительство объектов капитального строительства, за исключением применения специальных мер, направленных на сохранение и восстановление (регенерацию) историко-градостроительной и(или) природной среды объекта культурного наследия посредством восстановления исторических зданий, после получения положительного заключения государственного органа охраны объектов культурного наследия.

2. Территория предварительных археологических разведок (далее - ЗА 2):

2.1 Земельный участок частично расположен в границах зоны.

2.2 Ограничения использования земельного участка устанавливаются в соответствии с Законом Санкт-Петербурга от 24.12.2008 №820-7 "О границах объединенных зон охраны объектов культурного наследия, расположенных на территории Санкт-Петербурга, режимах использования земель и требованиях к градостроительным регламентам в границах указанных зон".

Для территории предварительных археологических разведок устанавливаются специальные ограничения.

Для ЗА 2 - работы, связанные с углублением в грунт более 0,5 м (в том числе новое строительство, реконструкция и капитальный ремонт, прокладка и ремонт инженерных (дренажных) коммуникаций и сооружений, предполагающие выемку грунта, инженерные изыскания, благоустройство территории), производятся только при условии проведения

предварительных археологических разведок¹⁹⁷, обеспечивающих выявление объектов археологического наследия на территории производства работ. Решение об отсутствии необходимости проведения предварительных археологических разведок в ЗА 2 принимается в соответствии с заключением государственного органа охраны объектов культурного наследия.

3. Территория объекта культурного наследия:

3.1 Земельный участок частично расположен в границах территории объекта культурного наследия.

3.2 Ограничения использования земельного участка определяются Федеральным законом от 25.06.2002 №73-ФЗ "Об объектах культурного наследия (памятниках истории и культуры) народов Российской Федерации".

4. Охранная зона канализационных сетей (78:32:0001066:4/2):

4.1 Земельный участок частично расположен в границах зоны с особыми условиями использования территории, площадь земельного участка, покрываемая зоной с особыми условиями использования территории, составляет 42 кв.м.

4.2 Строительство в охранных зонах сетей инженерных коммуникаций (или вынос сетей) возможно по согласованию с владельцами этих сетей.

5. Охранная зона канализационных сетей (78:32:0001066:4/3):

5.1 Земельный участок частично расположен в границах зоны с особыми условиями использования территории, площадь земельного участка, покрываемая зоной с особыми условиями использования территории, составляет 5 кв.м.

5.2 Строительство в охранных зонах сетей инженерных коммуникаций (или вынос сетей) возможно по согласованию с владельцами этих сетей.

6. Охранная зона канализационных сетей (78:32:0001066:4/4):

6.1 Земельный участок частично расположен в границах зоны с особыми условиями использования территории, площадь земельного участка, покрываемая зоной с особыми условиями использования территории, составляет 4 кв.м.

6.2 Строительство в охранных зонах сетей инженерных коммуникаций (или вынос сетей) возможно по согласованию с владельцами этих сетей.

7. Охранная зона канализационных сетей (78:32:0001066:4/5):

7.1 Земельный участок частично расположен в границах зоны с особыми условиями использования территории, площадь земельного участка, покрываемая зоной с особыми условиями использования территории, составляет 22 кв.м.

7.2 Строительство в охранных зонах сетей инженерных коммуникаций (или вынос сетей) возможно по согласованию с владельцами этих сетей.

8. Охранная зона канализационных сетей (78:32:0001066:4/6):

8.1 Земельный участок частично расположен в границах зоны с особыми условиями использования территории, площадь земельного участка, покрываемая зоной с особыми условиями использования территории, составляет 11 кв.м.

8.2 Строительство в охранных зонах сетей инженерных коммуникаций (или вынос сетей) возможно по согласованию с владельцами этих сетей.

9. Охранная зона канализационных сетей (78:32:0001066:4/7):

9.1 Земельный участок частично расположен в границах зоны с особыми условиями использования территории, площадь земельного участка, покрываемая зоной с особыми условиями использования территории, составляет 23 кв.м.

9.2 Строительство в охранных зонах сетей инженерных коммуникаций (или вынос сетей) возможно по согласованию с владельцами этих сетей.

10. Охранная зона канализационных сетей (78:32:0001066:4/8):

10.1 Земельный участок частично расположен в границах зоны с особыми условиями использования территории, площадь земельного участка, покрываемая зоной с особыми условиями использования территории, составляет 15 кв.м.

10.2 Строительство в охранных зонах сетей инженерных коммуникаций (или вынос сетей) возможно по согласованию с владельцами этих сетей.

11. Охранная зона тепловых сетей (78:32:0001066:4/9):

11.1 Земельный участок частично расположен в границах зоны с особыми условиями использования территории, площадь земельного участка, покрываемая зоной с особыми условиями использования территории, составляет 146 кв.м.

11.2 Строительство в охранных зонах сетей инженерных коммуникаций (или вынос сетей) возможно по согласованию с владельцами этих сетей.

12. Охранная зона водопроводных сетей (78:32:0001066:4/10):

12.1 Земельный участок частично расположен в границах зоны с особыми условиями использования территории, площадь земельного участка, покрываемая зоной с особыми условиями использования территории, составляет 12 кв.м.

12.2 Строительство в охранных зонах сетей инженерных коммуникаций (или вынос сетей) возможно по согласованию с владельцами этих сетей.

13. Охранная зона водопроводных сетей (78:32:0001066:4/11):

13.1 Земельный участок частично расположен в границах зоны с особыми условиями использования территории, площадь земельного участка, покрываемая зоной с особыми условиями использования территории, составляет 47 кв.м.

13.2 Строительство в охранных зонах сетей инженерных коммуникаций (или вынос сетей) возможно по согласованию с владельцами этих сетей.

14. Охранная зона водопроводных сетей (78:32:0001066:4/12):

14.1 Земельный участок частично расположен в границах зоны с особыми условиями использования территории, площадь земельного участка, покрываемая зоной с особыми условиями использования территории, составляет 2 кв.м.

14.2 Строительство в охранных зонах сетей инженерных коммуникаций (или вынос сетей) возможно по согласованию с владельцами этих сетей.

15. Охранная зона водопроводных сетей (78:32:0001066:4/13):

15.1 Земельный участок частично расположен в границах зоны с особыми условиями использования территории, площадь земельного участка, покрываемая зоной с особыми условиями использования территории, составляет 57 кв.м.

15.2 Строительство в охранных зонах сетей инженерных коммуникаций (или вынос сетей) возможно по согласованию с владельцами этих сетей.

16. Охранная зона подземных кабельных линий электропередачи (78:32:0001066:4/14):

16.1 Земельный участок частично расположен в границах зоны с особыми условиями использования территории, площадь земельного участка, покрываемая зоной с особыми условиями использования территории, составляет 6 кв.м.

16.2 Строительство в охранных зонах сетей инженерных коммуникаций (или вынос сетей) возможно по согласованию с владельцами этих сетей.

17. Охранная зона подземных кабельных линий электропередачи (78:32:0001066:4/15):

17.1 Земельный участок частично расположен в границах зоны с особыми условиями использования территории, площадь земельного участка, покрываемая зоной с особыми условиями использования территории, составляет 1 кв.м.

17.2 Строительство в охранных зонах сетей инженерных коммуникаций (или вынос сетей)

возможно по согласованию с владельцами этих сетей.

18. Охранная зона подземных кабельных линий электропередачи (78:32:0001066:4/16):

18.1 Земельный участок частично расположен в границах зоны с особыми условиями использования территории, площадь земельного участка, покрываемая зоной с особыми условиями использования территории, составляет 6 кв.м.

18.2 Строительство в охранных зонах сетей инженерных коммуникаций (или вынос сетей) возможно по согласованию с владельцами этих сетей.

19. Охранная зона подземных кабельных линий электропередачи (78:32:0001066:4/17):

19.1 Земельный участок частично расположен в границах зоны с особыми условиями использования территории, площадь земельного участка, покрываемая зоной с особыми условиями использования территории, составляет 3 кв.м.

19.2 Строительство в охранных зонах сетей инженерных коммуникаций (или вынос сетей) возможно по согласованию с владельцами этих сетей.

20. Охранная зона подземных кабельных линий электропередачи (78:32:0001066:4/18):

20.1 Земельный участок частично расположен в границах зоны с особыми условиями использования территории, площадь земельного участка, покрываемая зоной с особыми условиями использования территории, составляет 3 кв.м.

20.2 Строительство в охранных зонах сетей инженерных коммуникаций (или вынос сетей) возможно по согласованию с владельцами этих сетей.

21. Охранная зона подземных кабельных линий электропередачи (78:32:0001066:4/19):

21.1 Земельный участок частично расположен в границах зоны с особыми условиями использования территории, площадь земельного участка, покрываемая зоной с особыми условиями использования территории, составляет 26 кв.м.

21.2 Строительство в охранных зонах сетей инженерных коммуникаций (или вынос сетей) возможно по согласованию с владельцами этих сетей.

22. Территория объекта культурного наследия (78:32:0001066:4/20):

22.1 Земельный участок частично расположен в границах территории объекта культурного наследия, площадь земельного участка, покрываемая территорией, составляет 2011 кв.м.

22.2 Ограничения использования земельного участка определяются Федеральным законом от 25.06.2002 №73-ФЗ "Об объектах культурного наследия (памятниках истории и культуры) народов Российской Федерации".

23. Зона регулирования застройки и хозяйственной деятельности (78:32:0001066:4/21):

23.1 Земельный участок частично расположен в границах зоны, площадь земельного участка, покрываемая зоной, составляет 6 кв.м.

24. Зона регулирования застройки и хозяйственной деятельности (78:32:0001066:4/22):

24.1 Земельный участок частично расположен в границах зоны, площадь земельного участка, покрываемая зоной, составляет 1 кв.м.

25. Зона регулирования застройки и хозяйственной деятельности (78:32:0001066:4/23):

25.1 Земельный участок частично расположен в границах зоны, площадь земельного участка, покрываемая зоной, составляет 7 кв.м.

26. Охранная зона канализационных сетей (78:32:0001066:4/24):

26.1 Земельный участок частично расположен в границах зоны с особыми условиями использования территории, площадь земельного участка, покрываемая зоной с особыми условиями использования территории, составляет 3 кв.м.

26.2 Строительство в охранных зонах сетей инженерных коммуникаций (или вынос сетей)

возможно по согласованию с владельцами этих сетей.

27. Охранная зона подстанций и других электротехнических сооружений (78:32:0001066:4/26):

27.1 Земельный участок частично расположен в границах зоны с особыми условиями использования территории, площадь земельного участка, покрываемая зоной с особыми условиями использования территории, составляет 6 кв.м.

27.2 Строительство в охранных зонах сетей инженерных коммуникаций (или вынос сетей) возможно по согласованию с владельцами этих сетей.

6. Информация о границах зон с особыми условиями использования территорий, если земельный участок полностью или частично расположен в границах таких зон:

Наименование зоны с особыми условиями использования территории с указанием объекта, в отношении которого установлена такая зона	Перечень координат характерных точек в системе координат, используемой для ведения Единого государственного реестра недвижимости		
	Обозначение (номер) характерной точки	X	Y
Объединенная зона охраны объектов культурного наследия исторически сложившихся центральных районов Санкт-Петербурга: Единая зона регулирования застройки и хозяйственной деятельности объектов культурного наследия Санкт-Петербурга ОЗРЗ-1(32)	-	-	-
Территория предварительных археологических разведок	-	-	-
Территория объекта культурного наследия	-	-	-
Охранная зона канализационных сетей (78:32:0001066:4/2)	1,2,3,4,5,6,7,8,9,10,11,12,13,14,15,16,17,18,19,20,21	см.Приложение	см.Приложение
Охранная зона канализационных сетей (78:32:0001066:4/3)	1,2,3,4,5,6,7,8,9,10,11,12,13	см.Приложение	см.Приложение
Охранная зона канализационных сетей (78:32:0001066:4/4)	1,2,3,4,5,6	см.Приложение	см.Приложение
Охранная зона канализационных сетей (78:32:0001066:4/5)	1,2,3,4,5,6,7,8,9,10,11,12,13,14,15,16,17,18	см.Приложение	см.Приложение
Охранная зона канализационных сетей (78:32:0001066:4/6)	1,2,3,4,5,6,7,8,9,10,11,12	см.Приложение	см.Приложение
Охранная зона канализационных сетей (78:32:0001066:4/7)	1,2,3,4,5,6,7,8,9,10,11,12,13,14,15,16,17	см.Приложение	см.Приложение
Охранная зона канализационных сетей (78:32:0001066:4/8)	1,2,3,4,5,6,7,8,9,10,11,12,13,14,15	см.Приложение	см.Приложение
Охранная зона тепловых сетей (78:32:0001066:4/9)	1,2,3,4,5,6,7,8,9	см.Приложение	см.Приложение
Охранная зона водопроводных сетей (78:32:0001066:4/10)	1,2,3,4,5,6	см.Приложение	см.Приложение
Охранная зона водопроводных сетей (78:32:0001066:4/11)	1,2,3,4,5,6,7,8,9,10,11,12,13,14,15,16,17,18,19,20,21	см.Приложение	см.Приложение
Охранная зона водопроводных сетей (78:32:0001066:4/12)	1,2,3	см.Приложение	см.Приложение
Охранная зона водопроводных сетей (78:32:0001066:4/13)	1,2,3,4,5,6,7,8,9,10,11,12,13,14,15,16,17,18,19,	см.Приложение	см.Приложение

	20,21,22,23,24,25,26,27,28		
Охранная зона подземных кабельных линий электропередачи (78:32:0001066:4/14)	1,2,3,4	см.Приложение	см.Приложение
Охранная зона подземных кабельных линий электропередачи (78:32:0001066:4/15)	1,2,3,4,5,6	см.Приложение	см.Приложение
Охранная зона подземных кабельных линий электропередачи (78:32:0001066:4/16)	1,2,3,4,5,6,7,8,9	см.Приложение	см.Приложение
Охранная зона подземных кабельных линий электропередачи (78:32:0001066:4/17)	1,2,3,4,5,6,7,8,9,10,11,12,13,14,15,16,17,18,19	см.Приложение	см.Приложение
Охранная зона подземных кабельных линий электропередачи (78:32:0001066:4/18)	1,2,3,4,5,6,7,8,9,10,11,12,13,14	см.Приложение	см.Приложение
Охранная зона подземных кабельных линий электропередачи (78:32:0001066:4/19)	1,2,3,4,5,6,7,8,9,10,11,12,13,14,15,16,17,18,19,20,21,22,23,24,25	см.Приложение	см.Приложение
Территория объекта культурного наследия (78:32:0001066:4/20)	1,2,3,4,5,6,7,8,9,10,11,12,13,14,15,16,17,18,19	см.Приложение	см.Приложение
Зона регулирования застройки и хозяйственной деятельности (78:32:0001066:4/21)	1,2,3,4	см.Приложение	см.Приложение
Зона регулирования застройки и хозяйственной деятельности (78:32:0001066:4/22)	1,2,3,4	см.Приложение	см.Приложение
Зона регулирования застройки и хозяйственной деятельности (78:32:0001066:4/23)	1,2,3,4,5,6,7	см.Приложение	см.Приложение
Охранная зона канализационных сетей (78:32:0001066:4/24)	1,2,3,4	см.Приложение	см.Приложение
Охранная зона подстанций и других электротехнических сооружений (78:32:0001066:4/26)	1,2,3,4,5,6,7	см.Приложение	см.Приложение

7. Информация о границах зон действия публичных сервитутов

Информация отсутствует

8. Номер и (или) наименование элемента планировочной структуры, в границах которого расположен земельный участок

-

9. Информация о технических условиях ²⁰²подключения (технологического присоединения) объектов капитального строительства к сетям инженерно-технического обеспечения, определенных с учетом программ комплексного развития систем коммунальной инфраструктуры поселения, городского округа

АО "Теплосеть Санкт-Петербурга", предварительные технические условия подключения от 10.02.2021 №ЦТП/220:

Объект капитального строительства может быть подключен к Первомайской ТЭЦ-14 ПАО "ТГК-1".

Срок подключения объекта капитального строительства составляет от 18 до 36 месяцев, окончательный срок определяется на стадии заключения Договора на подключение.

Срок действия данных технических условий – до 01.02.2024 г.

ГУП "Водоканал Санкт-Петербурга", технические условия подключения к сетям инженерно-технического обеспечения от 18.02.2021 №исх.-02241/48:

Водоснабжение

Подача воды питьевого качества из системы коммунального водоснабжения (максимальная подключаемая нагрузка) общим расходом 0,833 куб.м/час (20,0 куб.м/сут), а также на нужды пожаротушения (в том числе из резервуаров запаса воды с установкой их на территории земельного участка заказчика в случае необходимости) возможна.

Водоотведение

Сброс бытовых сточных вод (максимальная подключаемая нагрузка) общим расходом 0,625 куб.м/час (15,0 куб.м/сут), а также поверхностных сточных вод с кровли и прилегающей территории и дренажных вод (максимальная подключаемая нагрузка) общим расходом 0,656 куб.м/час в сети общесплавной коммунальной канализации возможен.

Срок подключения объекта капитального строительства к сетям инженерно-технического обеспечения: не более 18 месяцев с даты заключения договора о подключении (технологическом присоединении) к централизованной системе холодного водоснабжения и договора о подключении (технологическом присоединении) к централизованной системе водоотведения.

Срок действия настоящих технических условий три года.

10. Реквизиты нормативных правовых актов субъекта Российской Федерации, муниципальных правовых актов, устанавливающих требования к благоустройству территории

Закон Санкт-Петербурга «О благоустройстве в Санкт-Петербурге» от 25.12.2015 №891-180.

11. Информация о красных линиях:

Обозначение (номер) характерной точки	Перечень координат характерных точек в системе координат, используемой для ведения Единого государственного реестра недвижимости	
	X	Y
-	-	-

Сведения о характерных точках границы земельного участка.

Обозначение (номер) характерной точки	Перечень координат характерных точек в системе координат, используемой для ведения Единого государственного реестра недвижимости	
	X	Y
1	92526.91	112956.61
2	92537.41	112979.65
3	92539.51	112978.68
4	92540.83	112981.52
5	92538.7	112982.5
6	92544.22	112994.69
7	92545.22	112994.24
8	92545.68	112995.3
9	92544.7	112995.74
10	92554.43	113017.2
11	92555.56	113016.66
12	92557.12	113019.9
13	92557.99	113019.53
14	92558.87	113021.53
15	92557.75	113022
16	92556.55	113021.95
17	92562.44	113034.91
18	92564.25	113038.91
19	92569.06	113049.51
20	92550.82	113057.46
21	92517.21	112982.56
22	92509.25	112964.32

Сведения о характерных точках границы части (частей) земельного участка
Учетный номер части: 78:32:0001066:4/2

1	92528.4	112959.88
2	92532.55	112968.98
3	92532.2	112969.13
4	92531.37	112969.4
5	92530.51	112969.53
6	92529.64	112969.51
7	92528.78	112969.33
8	92527.97	112969.02
9	92527.23	112968.56
10	92526.57	112967.98
11	92526.03	112967.3
12	92525.62	112966.54
13	92525.34	112965.71
14	92525.21	112964.85
15	92525.23	112963.98
16	92525.41	112963.12
17	92525.72	112962.31
18	92526.18	112961.57
19	92526.76	112960.91

20	92527.44	112960.37
21	92528.21	112959.96

Сведения о характерных точках границы части (частей) земельного участка

Учетный номер части: 78:32:0001066:4/3

1	92542.68	112991.28
2	92544.22	112994.69
3	92545.22	112994.24
4	92545.68	112995.3
5	92544.7	112995.74
6	92545.11	112996.64
7	92544.38	112996.13
8	92543.75	112995.51
9	92543.24	112994.79
10	92542.86	112993.98
11	92542.63	112993.13
12	92542.56	112992.25
13	92542.65	112991.37

Сведения о характерных точках границы части (частей) земельного участка

Учетный номер части: 78:32:0001066:4/4

1	92555.39	113016.74
2	92555.56	113016.66
3	92557.12	113019.9
4	92557.99	113019.53
5	92558.87	113021.53
6	92557.75	113022

Сведения о характерных точках границы части (частей) земельного участка

Учетный номер части: 78:32:0001066:4/5

1	92561.01	113031.76
2	92562.44	113034.91
3	92564.25	113038.91
4	92564.87	113040.28
5	92564.66	113040.3
6	92563.77	113040.24
7	92562.91	113040.02
8	92562.09	113039.66
9	92561.36	113039.16
10	92560.72	113038.54
11	92560.21	113037.81
12	92559.83	113037.01
13	92559.6	113036.15
14	92559.53	113035.27
15	92559.61	113034.38
16	92559.85	113033.53
17	92560.23	113032.72
18	92560.76	113032.01

Сведения о характерных точках границы части (частей) земельного участка

Учетный номер части: 78:32:0001066:4/6

1	92566.29	113043.4
2	92569.06	113049.51
3	92567.89	113050.02
4	92567.78	113049.95
5	92567.1	113049.38
6	92566.53	113048.71
7	92566.1	113047.95
8	92565.8	113047.12
9	92565.65	113046.26
10	92565.66	113045.38
11	92565.82	113044.52
12	92566.13	113043.7

Сведения о характерных точках границы части (частей) земельного участка

Учетный номер части: 78:32:0001066:4/7

1	92541.61	113036.93
2	92537.74	113028.31
3	92537.8	113028.3
4	92538.65	113028.3
5	92539.49	113028.45
6	92540.29	113028.74
7	92541.04	113029.17
8	92541.7	113029.71
9	92542.25	113030.36
10	92542.69	113031.1
11	92542.99	113031.9
12	92543.16	113032.73
13	92543.18	113033.59
14	92543.05	113034.44
15	92542.78	113035.25
16	92542.38	113036
17	92541.86	113036.68

Сведения о характерных точках границы части (частей) земельного участка

Учетный номер части: 78:32:0001066:4/8

1	92527.54	113005.59
2	92527.83	113005.63
3	92528.62	113005.83
4	92529.38	113006.17
5	92530.06	113006.63
6	92530.67	113007.19
7	92531.17	113007.85
8	92531.56	113008.58
9	92531.82	113009.36
10	92531.95	113010.18
11	92531.94	113011
12	92531.8	113011.81
13	92531.52	113012.59
14	92531.13	113013.32
15	92531.06	113013.42

Сведения о характерных точках границы части (частей) земельного участка

Учетный номер части: 78:32:0001066:4/9

1	92511.03	112963.54
2	92512.36	112966.57
3	92528.51	113002.87
4	92528.58	113003.04
5	92542.4	113037.38
6	92551.31	113057.25
7	92550.82	113057.46
8	92517.21	112982.56
9	92509.25	112964.32

Сведения о характерных точках границы части (частей) земельного участка

Учетный номер части: 78:32:0001066:4/10

1	92510.86	112968
2	92512.89	112970.49
3	92513.35	112971.18
4	92513.71	112971.94
5	92519.19	112986.98
6	92517.21	112982.56

Сведения о характерных точках границы части (частей) земельного участка

Учетный номер части: 78:32:0001066:4/11

1	92520.13	112989.07
2	92520.72	112988.8
3	92521.53	112988.49
4	92522.39	112988.34
5	92523.26	112988.33
6	92524.12	112988.48
7	92524.94	112988.77
8	92525.7	112989.2
9	92526.37	112989.76
10	92526.94	112990.42
11	92527.38	112991.18
12	92527.68	112992
13	92527.83	112992.85
14	92527.84	112993.73
15	92527.69	112994.58
16	92527.4	112995.41
17	92526.96	112996.16
18	92526.4	112996.83
19	92525.74	112997.4
20	92524.99	112997.84
21	92524.27	112998.29

Сведения о характерных точках границы части (частей) земельного участка

Учетный номер части: 78:32:0001066:4/12

1	92545.1	113044.7
2	92551.02	113057.37
3	92550.82	113057.46

Сведения о характерных точках границы части (частей) земельного участка

Учетный номер части: 78:32:0001066:4/13

1	92554.43	113017.2
2	92555.56	113016.66
3	92557.12	113019.9
4	92557.99	113019.53
5	92558.87	113021.53
6	92557.75	113022
7	92556.55	113021.95
8	92558.37	113025.95
9	92557.87	113026.2
10	92557.08	113026.52
11	92556.25	113026.7
12	92555.4	113026.74
13	92554.56	113026.64
14	92553.75	113026.4
15	92552.99	113026.02
16	92552.3	113025.52
17	92551.71	113024.91
18	92551.23	113024.21
19	92550.88	113023.44
20	92550.66	113022.62
21	92550.59	113021.78
22	92550.65	113020.93
23	92550.86	113020.11
24	92551.21	113019.33
25	92551.68	113018.63
26	92552.26	113018.01
27	92552.95	113017.51
28	92554.25	113016.81

Сведения о характерных точках границы части (частей) земельного участка

Учетный номер части: 78:32:0001066:4/14

1	92539.49	112978.69
2	92540.81	112981.53
3	92538.99	112982.36
4	92537.68	112979.53

Сведения о характерных точках границы части (частей) земельного участка

Учетный номер части: 78:32:0001066:4/15

1	92545.22	112994.24
2	92545.68	112995.3
3	92545.19	112995.52
4	92545.03	112995.17
5	92545.01	112995.1
6	92544.77	112994.44

Сведения о характерных точках границы части (частей) земельного участка

Учетный номер части: 78:32:0001066:4/16

1	92555.56	113016.66
2	92557.12	113019.9
3	92557.99	113019.53

4	92558.87	113021.53
5	92557.75	113022
6	92557.44	113021.99
7	92555.12	113017.18
8	92555.03	113016.94
9	92555.02	113016.91

Сведения о характерных точках границы части (частей) земельного участка

Учетный номер части: 78:32:0001066:4/17

1	92558.73	113026.75
2	92562.44	113034.91
3	92564.25	113038.91
4	92564.98	113040.51
5	92564.04	113038.5
6	92559.83	113029.49
7	92559.48	113029.48
8	92559.16	113029.37
9	92558.9	113029.15
10	92558.63	113028.99
11	92558.43	113028.77
12	92558.31	113028.5
13	92558.24	113028.38
14	92558.19	113028.25
15	92558.05	113027.93
16	92558.03	113027.59
17	92558.13	113027.26
18	92558.33	113026.99
19	92558.62	113026.8

Сведения о характерных точках границы части (частей) земельного участка

Учетный номер части: 78:32:0001066:4/18

1	92521.34	112991.76
2	92521.81	112991.56
3	92522.19	112991.47
4	92522.57	112991.54
5	92522.9	112991.75
6	92523.13	112992.08
7	92523.18	112992.21
8	92523.25	112992.53
9	92523.22	112992.86
10	92523.08	112993.16
11	92522.85	112993.4
12	92522.55	112993.55
13	92522.23	112993.6
14	92522.16	112993.6

Сведения о характерных точках границы части (частей) земельного участка

Учетный номер части: 78:32:0001066:4/19

1	92525.86	113001.83
2	92526.49	113001.56
3	92526.86	113001.47

4	92527.25	113001.54
5	92527.57	113001.75
6	92527.8	113002.07
7	92527.88	113002.44
8	92527.81	113002.83
9	92527.6	113003.15
10	92527.29	113003.38
11	92535.97	113023.29
12	92539.9	113032.32
13	92547.97	113050.84
14	92549.21	113053.67
15	92549.34	113053.98
16	92549.67	113053.84
17	92550.05	113053.75
18	92550.43	113053.82
19	92550.76	113054.03
20	92550.99	113054.35
21	92551.07	113054.73
22	92551	113055.11
23	92550.79	113055.44
24	92550.47	113055.67
25	92550.09	113055.84

Сведения о характерных точках границы части (частей) земельного участка

Учетный номер части: 78:32:0001066:4/20

1	92526.91	112956.61
2	92537.41	112979.65
3	92537.72	112979.5
4	92539.02	112982.35
5	92538.7	112982.5
6	92544.22	112994.69
7	92544.55	112994.54
8	92545.02	112995.6
9	92544.7	112995.74
10	92554.43	113017.2
11	92554.75	113017.05
12	92556.98	113021.97
13	92556.55	113021.95
14	92562.44	113034.91
15	92564.25	113038.91
16	92569.06	113049.51
17	92550.82	113057.46
18	92517.21	112982.56
19	92509.25	112964.32

Сведения о характерных точках границы части (частей) земельного участка

Учетный номер части: 78:32:0001066:4/21

1	92537.72	112979.5
2	92539.51	112978.68
3	92540.83	112981.52
4	92539.02	112982.35

Сведения о характерных точках границы части (частей) земельного участка

Учетный номер части: 78:32:0001066:4/22

1	92544.55	112994.54
2	92545.22	112994.24
3	92545.68	112995.3
4	92545.02	112995.6

Сведения о характерных точках границы части (частей) земельного участка

Учетный номер части: 78:32:0001066:4/23

1	92554.75	113017.05
2	92555.56	113016.66
3	92557.12	113019.9
4	92557.99	113019.53
5	92558.87	113021.53
6	92557.75	113022
7	92556.98	113021.97

Сведения о характерных точках границы части (частей) земельного участка

Учетный номер части: 78:32:0001066:4/24

1	92538.64	112979.08
2	92539.51	112978.68
3	92540.83	112981.52
4	92539.91	112981.94

Сведения о характерных точках границы части (частей) земельного участка

Учетный номер части: 78:32:0001066:4/26

1	92556.55	113021.95
2	92555.42	113019.41
3	92556.62	113018.86
4	92557.12	113019.9
5	92557.99	113019.53
6	92558.87	113021.53
7	92557.75	113022

Приложение 9

Сведения об экспертах

Сведения об экспертах:

Фамилия, имя, отчество	Городилов Андрей Юрьевич
Образование	высшее
Специальность	история, археология
Ученая степень (звание)	-
Стаж работы	16 лет
Место работы и должность	н.с. ИИМК РАН
Реквизиты аттестации	Государственный эксперт по проведению историко-культурной экспертизы (приказ Министерства культуры Российской Федерации № 219 от 27.02.2019 г. «Об утверждении статуса аттестованного эксперта по проведению государственной историко-культурной экспертизы» (п. 34)) Объекты экспертизы: <ul style="list-style-type: none"> - выявленные объекты культурного наследия в целях обоснования целесообразности включения данных объектов в реестр; - документы, обосновывающие включение объектов культурного наследия в реестр.
Фамилия, имя, отчество	Лазаретов Игорь Павлович
Образование	высшее
Специальность	история
Ученая степень (звание)	кандидат исторических наук
Стаж работы	- 34 года
Место работы и должность	ст.н.с. ИИМК РАН
Реквизиты аттестации	Государственный эксперт по проведению историко-культурной экспертизы (приказ Министерства культуры Российской Федерации № 1537 от 17.09.2021 г. «Об утверждении статуса аттестованного эксперта по проведению государственной историко-культурной экспертизы» (п. 13)) Объекты экспертизы: <ul style="list-style-type: none"> - выявленные объекты культурного наследия в целях обоснования целесообразности включения данных объектов в реестр; - документы, обосновывающие включение объектов культурного наследия в реестр; - документы, обосновывающие исключение объектов культурного наследия из реестра;

	<ul style="list-style-type: none"> - земли, подлежащие воздействию земляных, строительных, мелиоративных, хозяйственных работ, предусмотренных статьей 25 Лесного кодекса Российской Федерации работ по использованию лесов (за исключением работ, указанных в пунктах 3, 4 и 7 части 1 статьи 25 Лесного кодекса Российской Федерации) и иных работ, в случае, если орган охраны объектов культурного наследия не имеет данных об отсутствии на указанных землях объектов культурного наследия, включенных в реестр, выявленных объектов культурного наследия либо объектов, обладающих признаками объекта культурного наследия; - документация, за исключением научных отчетов о выполненных археологических полевых работах, содержащая результаты исследований, в соответствии с которыми определяется наличие или отсутствие объектов, обладающих признаками объекта культурного наследия, на земельных участках, подлежащих воздействию земляных, строительных, мелиоративных, хозяйственных работ, работ по использованию лесов и иных работ; - документация или разделы документации, обосновывающие меры по обеспечению сохранности объекта культурного наследия, включенного в реестр, выявленного объекта культурного наследия либо объекта, обладающего признаками объекта культурного наследия, при проведении земляных, мелиоративных, хозяйственных работ, указанных в настоящей статье работ по использованию лесов и иных работ в границах территории объекта культурного наследия либо на земельном участке, непосредственно связанном с земельным участком в границах территории объекта культурного наследия
Фамилия, имя, отчество	Поляков Андрей Владимирович
Образование	высшее
Специальность	история
Ученая степень (звание)	доктор исторических наук
Стаж работы	20 лет
Место работы и должность	ст.н.с. ИИМК РАН, и.о. директора ИИМК РАН
Реквизиты аттестации	Государственный эксперт по проведению историко-культурной экспертизы (приказ Министерства культуры Российской Федерации № 1668 от 11.10.2021 г. «Об утверждении статуса аттестованного эксперта по проведению

государственной историко-культурной
экспертизы» (п. 23))

Объекты экспертизы:

- выявленные объекты культурного наследия в целях обоснования целесообразности включения данных объектов в реестр;
- документы, обосновывающие включение объектов культурного наследия в реестр;
- документы, обосновывающие исключение объектов культурного наследия из реестра;
- земли, подлежащие воздействию земляных, строительных, мелиоративных, хозяйственных работ, предусмотренных статьей 25 Лесного кодекса Российской Федерации работ по использованию лесов (за исключением работ, указанных в пунктах 3, 4 и 7 части 1 статьи 25 Лесного кодекса Российской Федерации) и иных работ, в случае, если указанные земли расположены в границах территорий, утвержденных в соответствии с пунктом 34.2 пункта 1 статьи 9 Федерального закона;
- документация или разделы документации, обосновывающие меры по обеспечению сохранности объекта культурного наследия, включенного в реестр, выявленного объекта культурного наследия либо объекта, обладающего признаками объекта культурного наследия, при проведении земляных, мелиоративных, хозяйственных работ, указанных в настоящей статье работ, указанных в статье 30 Федерального закона работ по использованию лесов и иных работ в границах территории объекта культурного наследия либо на земельном участке, непосредственно связанном с земельным участком в границах территории объекта культурного наследия;
- документация, за исключением научных отчетов о выполненных археологических полевых работах, содержащая результаты исследований, в соответствии с которыми определяется наличие или отсутствие объектов, обладающих признаками объекта культурного наследия, на земельных участках, подлежащих воздействию земляных, строительных, мелиоративных, хозяйственных

	работ, указанных в статье 30 Федерального закона работ по использованию лесов и иных работ;
Фамилия, имя, отчество	Субботин Андрей Викторович
Образование	высшее
Специальность	история
Ученая степень (звание)	кандидат исторических наук
Стаж работы	45 лет
Место работы и должность	ст.н.с. ИИМК РАН
Реквизиты аттестации	<p>Государственный эксперт по проведению историко-культурной экспертизы (приказ Министерства культуры Российской Федерации № 1668 от 11.10.2021 г. «Об утверждении статуса аттестованного эксперта по проведению государственной историко-культурной экспертизы» (п. 2б))</p> <p>Объекты экспертизы:</p> <ul style="list-style-type: none"> - выявленные объекты культурного наследия в целях обоснования целесообразности включения данных объектов в реестр; - документы, обосновывающие включение объектов культурного наследия в реестр; - документы, обосновывающие исключение объектов культурного наследия из реестра; - земли, подлежащие воздействию земляных, строительных, мелиоративных, хозяйственных работ, предусмотренных статьей 25 Лесного кодекса Российской Федерации работ по использованию лесов (за исключением работ, указанных в пунктах 3, 4 и 7 части 1 статьи 25 Лесного кодекса Российской Федерации) и иных работ, в случае, если указанные земли расположены в границах территорий, утвержденных в соответствии с пунктом 34.2 пункта 1 статьи 9 Федерального закона; - документация или разделы документации, обосновывающие меры по обеспечению сохранности объекта культурного наследия, включенного в реестр, выявленного объекта культурного наследия либо объекта, обладающего признаками объекта культурного наследия, при проведении земляных, мелиоративных, хозяйственных работ, указанных в настоящей статье работ, указанных в статье 30 Федерального

	<p>закона работ по использованию лесов и иных работ в границах территории объекта культурного наследия либо на земельном участке, непосредственно связанном с земельным участком в границах территории объекта культурного наследия;</p> <p>- документация, за исключением научных отчетов о выполненных археологических полевых работах, содержащая результаты исследований, в соответствии с которыми определяется наличие или отсутствие объектов, обладающих признаками объекта культурного наследия, на земельных участках, подлежащих воздействию земляных, строительных, мелиоративных, хозяйственных работ, указанных в статье 30 Федерального закона работ по использованию лесов и иных работ</p>
Фамилия, имя, отчество	Тарасов Алексей Юрьевич
Образование	высшее
Специальность	история, археология
Ученая степень (звание)	кандидат исторических наук
Стаж работы	- 20 лет
Место работы и должность	н.с. ИИМК РАН
Реквизиты аттестации	<p>Государственный эксперт по проведению историко-культурной экспертизы (приказ Министерства культуры Российской Федерации № 997 от 17.07.2019 г. «Об утверждении статуса аттестованного эксперта по проведению государственной историко-культурной экспертизы» (п. 29))</p> <p>Объекты экспертизы:</p> <ul style="list-style-type: none"> - выявленные объекты культурного наследия в целях обоснования целесообразности включения данных объектов в реестр; - земли, подлежащие воздействию земляных, строительных, мелиоративных, хозяйственных работ, предусмотренных статьей 25 Лесного кодекса Российской Федерации работ по использованию лесов (за исключением работ, указанных в пунктах 3, 4 и 7 части 1 статьи 25 Лесного кодекса Российской Федерации) и иных работ, в случае, если указанные земли расположены в границах территорий, утвержденных в соответствии с пунктом 34.2 статьи 9 Федерального закона № 73-ФЗ;

	<ul style="list-style-type: none">- документы, обосновывающие включение объектов культурного наследия в реестр;- документы, обосновывающие исключение объектов культурного наследия из реестра;- документация, за исключением научных отчетов о выполненных археологических полевых работах, содержащая результаты исследований, в соответствии с которыми определяется наличие или отсутствие объектов, обладающих признаками объекта культурного наследия, на земельных участках, подлежащих воздействию земляных, строительных, мелиоративных, хозяйственных работ, указанных в статье 30 Федерального закона № 73-ФЗ работ по использованию лесов и иных работ;- документация или разделы документации, обосновывающие меры по обеспечению сохранности объекта культурного наследия, включенного в реестр, выявленного объекта культурного наследия либо объекта, обладающего признаками объекта культурного наследия, при проведении земляных, мелиоративных, хозяйственных работ, указанных в настоящей статье работ по использованию лесов и иных работ в границах территории объекта культурного наследия либо на земельном участке, непосредственно связанном с земельным участком в границах территории объекта культурного наследия.
--	--

Приложение 10

**Выдержки из приказа № 997 от 17.07.2019 г.
«Об утверждении статуса аттестованного эксперта по
проведению государственной историко-культурной
экспертизы»**



МИНИСТЕРСТВО КУЛЬТУРЫ
РОССИЙСКОЙ ФЕДЕРАЦИИ

ПРИКАЗ

17 июля 2019

Москва

№ 337

Об аттестации экспертов по проведению государственной историко-культурной экспертизы

В соответствии с Федеральным законом от 25 июня 2002 г. № 73-ФЗ «Об объектах культурного наследия (памятниках истории и культуры) народов Российской Федерации», с пунктом 9 Положения о государственной историко-культурной экспертизе, утвержденного постановлением Правительства Российской Федерации от 15 июля 2009 г. № 569, Положением о порядке аттестации экспертов по проведению государственной историко-культурной экспертизы, утвержденным приказом Минкультуры России от 26 августа 2010 г. № 563 (в редакции приказа Минкультуры России от 17 октября 2011 г. № 1003), руководствуясь Положением об аттестационной комиссии Минкультуры России, утвержденным приказом Минкультуры России от 29 декабря 2011 г. № 1276, протоколом заседания аттестационной комиссии Минкультуры России от 25 июня 2019 г., п р и к а з ы в а ю:

1. Аттестовать экспертов по проведению государственной историко-культурной экспертизы согласно приложению к настоящему приказу.

2. Департаменту государственной охраны культурного наследия (Р.А.Рыбало) обеспечить размещение информации об аттестованных экспертах на официальном сайте Минкультуры России в сети Интернет.

3. Контроль за исполнением настоящего приказа оставляю за собой.

Заместитель Министра



С.Г.Обрывалин

Приложение

Утверждено приказом
Министерства культуры
Российской Федерации

от «11» июля 2019 г. № 997

Аттестованные эксперты по проведению
государственной историко-культурной экспертизы

№ п/п	Фамилия, имя, отчество соискателя	Объекты экспертизы
1.	Авксентьева Ольга Николаевна	<ul style="list-style-type: none"> - выявленные объекты культурного наследия в целях обоснования целесообразности включения данных объектов в реестр; - документы, обосновывающие включение объектов культурного наследия в реестр; - документы, обосновывающие изменение категории историко-культурного значения объекта культурного наследия; - проекты зон охраны объекта культурного наследия; - проектная документация на проведение работ по сохранению объектов культурного наследия; - документация или разделы документации, обосновывающие меры по обеспечению сохранности объекта культурного наследия, включенного в реестр, выявленного объекта культурного наследия либо объекта, обладающего признаками объекта культурного наследия, при проведении земляных, мелиоративных, хозяйственных работ, указанных в статье 30 Федерального закона от 25.06.2002 № 73-ФЗ «Об объектах культурного наследия (памятниках истории и культуры) народов Российской Федерации» (далее – Федеральный закон № 73-ФЗ) работ по использованию лесов и иных работ в границах территории объекта культурного наследия либо на земельном участке,

		земельным участком в границах территории объекта культурного наследия.
28.	Старцева Татьяна Сергеевна	<ul style="list-style-type: none"> - выявленные объекты культурного наследия в целях обоснования целесообразности включения данных объектов в реестр; - документы, обосновывающие включение объектов культурного наследия в реестр; - документы, обосновывающие исключение объектов культурного наследия из реестра; - документы, обосновывающие изменение категории историко-культурного значения объекта культурного наследия; - документы, обосновывающие отнесение объекта культурного наследия к историко-культурным заповедникам, особо ценным объектам культурного наследия народов Российской Федерации либо объектам всемирного культурного и природного наследия; - проектная документация на проведение работ по сохранению объектов культурного наследия; - документация или разделы документации, обосновывающие меры по обеспечению сохранности объекта культурного наследия, включенного в реестр, выявленного объекта культурного наследия либо объекта, обладающего признаками объекта культурного наследия, при проведении земляных, мелиоративных, хозяйственных работ, указанных в статье 30 Федерального закона № 73-ФЗ работ по использованию лесов и иных работ в границах территории объекта культурного наследия либо на земельном участке, непосредственно связанном с земельным участком в границах территории объекта культурного наследия.
29.	Тарасов Алексей Юрьевич	<ul style="list-style-type: none"> - выявленные объекты культурного наследия в целях обоснования целесообразности включения данных объектов в реестр; - земли, подлежащие воздействию земляных, строительных, мелиоративных, хозяйственных работ, предусмотренных статьей 25 Лесного кодекса Российской Федерации работ по использованию лесов (за исключением работ, указанных в пунктах 3, 4 и 7 части 1 статьи 25 Лесного кодекса Российской Федерации) и иных

		<p>работ, в случае, если указанные земли расположены в границах территорий, утвержденных в соответствии с пунктом 34.2 пункта 1 статьи 9 Федерального закона № 73-ФЗ;</p> <ul style="list-style-type: none"> - документы, обосновывающие включение объектов культурного наследия в реестр; - документы, обосновывающие исключение объектов культурного наследия из реестра; - документация, за исключением научных отчетов о выполненных археологических полевых работах, содержащая результаты исследований, в соответствии с которыми определяется наличие или отсутствие объектов, обладающих признаками объекта культурного наследия, на земельных участках, подлежащих воздействию земляных, строительных, мелиоративных, хозяйственных работ, указанных в статье 30 Федерального закона № 73-ФЗ работ по использованию лесов и иных работ; - документация или разделы документации, обосновывающие меры по обеспечению сохранности объекта культурного наследия, включенного в реестр, выявленного объекта культурного наследия либо объекта, обладающего признаками объекта культурного наследия, при проведении земляных, мелиоративных, хозяйственных работ, указанных в статье 30 Федерального закона № 73-ФЗ работ по использованию лесов и иных работ в границах территории объекта культурного наследия либо на земельном участке, непосредственно связанном с земельным участком в границах территории объекта культурного наследия.
30.	Титова Светлана Валентиновна	<ul style="list-style-type: none"> - документы, обосновывающие изменение категории историко-культурного значения объекта культурного наследия.
31.	Тихонов Виктор Евгеньевич	<ul style="list-style-type: none"> - выявленные объекты культурного наследия в целях обоснования целесообразности включения данных объектов в реестр; - документы, обосновывающие включение объектов культурного наследия в реестр; - документы, обосновывающие исключение объектов культурного наследия из реестра;

		<p>признаками объекта культурного наследия, при проведении земляных, мелиоративных, хозяйственных работ, указанных в статье 30 Федерального закона № 73-ФЗ работ по использованию лесов и иных работ в границах территории объекта культурного наследия либо на земельном участке, непосредственно связанном с земельным участком в границах территории объекта культурного наследия.</p>
37.	Яндовский Виктор Эдуардович	<ul style="list-style-type: none"> - выявленные объекты культурного наследия в целях обоснования целесообразности включения данных объектов в реестр; - документы, обосновывающие включение объектов культурного наследия в реестр; - документы, обосновывающие изменение категории историко-культурного значения объекта культурного наследия; - документы, обосновывающие отнесение объекта культурного наследия к историко-культурным заповедникам, особо ценным объектам культурного наследия народов Российской Федерации либо объектам всемирного культурного и природного наследия; - проекты зон охраны объекта культурного наследия; - проектная документация на проведение работ по сохранению объектов культурного наследия. - документация, обосновывающая границы защитной зоны объекта культурного наследия.
38.	Яровой Илья Юрьевич	<ul style="list-style-type: none"> - выявленные объекты культурного наследия в целях обоснования целесообразности включения данных объектов в реестр; - документы, обосновывающие включение объектов культурного наследия в реестр; - документы, обосновывающие исключение объектов культурного наследия из реестра; - документы, обосновывающие изменение категории историко-культурного значения объекта культурного наследия; - документы, обосновывающие отнесение объекта культурного наследия к историко-культурным заповедникам, особо ценным объектам культурного наследия народов Российской Федерации

		<p>Федерации либо объектам всемирного культурного и природного наследия;</p> <ul style="list-style-type: none">- документация, за исключением научных отчетов о выполненных археологических полевых работах, содержащая результаты исследований, в соответствии с которыми определяется наличие или отсутствие объектов, обладающих признаками объекта культурного наследия, на земельных участках, подлежащих воздействию земляных, строительных, мелиоративных, хозяйственных работ, указанных в статье 30 Федерального закона № 73-ФЗ работ по использованию лесов и иных работ;- документация или разделы документации, обосновывающие меры по обеспечению сохранности объекта культурного наследия, включенного в реестр, выявленного объекта культурного наследия либо объекта, обладающего признаками объекта культурного наследия, при проведении земляных, мелиоративных, хозяйственных работ, указанных в статье 30 Федерального закона № 73-ФЗ работ по использованию лесов и иных работ в границах территории объекта культурного наследия либо на земельном участке, непосредственно связанном с земельным участком в границах территории объекта культурного наследия.
--	--	---

Приложение 11

**Выдержки из приказа № 1537 от 17.09.2021 г г.
«Об утверждении статуса аттестованного эксперта по
проведению государственной историко-культурной
экспертизы»**



**МИНИСТЕРСТВО КУЛЬТУРЫ
РОССИЙСКОЙ ФЕДЕРАЦИИ**

ПРИКАЗ

от 17 сентября 2021 г.

Москва

№ 1537

**Об аттестации экспертов по проведению государственной
историко-культурной экспертизы**

В соответствии с Федеральным законом от 25 июня 2002 г. № 73-ФЗ «Об объектах культурного наследия (памятниках истории и культуры) народов Российской Федерации», пунктом 9 Положения о государственной историко-культурной экспертизе, утвержденного постановлением Правительства Российской Федерации от 15 июля 2009 г. № 569, Положением о порядке аттестации экспертов по проведению государственной историко-культурной экспертизы, утвержденным приказом Минкультуры России от 26 августа 2010 г. № 563 (в редакции приказа Минкультуры России от 17 октября 2011 г. № 1003), руководствуясь Положением об аттестационной комиссии Минкультуры России, утвержденным приказом Минкультуры России от 29 декабря 2011 г. № 1276, протоколом заседания аттестационной комиссии Министерства культуры Российской Федерации по аттестации экспертов по проведению государственной историко-культурной экспертизы от 03 сентября 2021 г.,
п р и к а з ы в а ю:

1. Аттестовать экспертов по проведению государственной историко-культурной экспертизы согласно приложению к настоящему приказу.

2. Департаменту государственной охраны культурного наследия (Р.А.Рыбало) обеспечить размещение информации об аттестованных экспертах на официальном сайте Минкультуры России в сети Интернет.

3. Контроль за исполнением настоящего приказа оставляю за собой.

Первый заместитель Министра



С.Г.Обрывалин

Приложение
к приказу Министерства культуры
Российской Федерации
от « 13 » сентября 2021 г.
№ 1537

Аттестованные эксперты по проведению
государственной историко-культурной экспертизы

№ п/ п	Фамилия, имя, отчество соискателя	Решение о присвоении статуса аттестованного эксперта:
1.	Аврутов Юрий Иосифович	<ul style="list-style-type: none"> - выявленные объекты культурного наследия в целях обоснования целесообразности включения данных объектов в реестр; - документы, обосновывающие включение объектов культурного наследия в реестр; - документы, обосновывающие исключение объектов культурного наследия из реестра; - документы, обосновывающие изменение категории историко-культурного значения объекта культурного наследия; - документы, обосновывающие отнесение объекта культурного наследия к историко-культурным заповедникам, особо ценным объектам культурного наследия народов Российской Федерации либо объектам всемирного культурного и природного наследия; - проектная документация на проведение работ по сохранению объектов культурного наследия; - документация или разделы документации, обосновывающие меры по обеспечению сохранности объекта культурного наследия, включенного в реестр, выявленного объекта культурного наследия либо объекта, обладающего признаками объекта культурного наследия, при проведении земляных, мелиоративных, хозяйственных работ, указанных в статье 30 Федерального закона работ по использованию лесов и иных работ в границах территории объекта культурного наследия либо на земельном участке, непосредственно связанном с земельным участком в границах территории объекта культурного наследия;

		<ul style="list-style-type: none"> - проектная документация на проведение работ по сохранению объектов культурного наследия; - документация или разделы документации, обосновывающие меры по обеспечению сохранности объекта культурного наследия, включенного в реестр, выявленного объекта культурного наследия либо объекта, обладающего признаками объекта культурного наследия, при проведении земляных, мелиоративных, хозяйственных работ, указанных в статье 30 Федерального закона работ по использованию лесов и иных работ в границах территории объекта культурного наследия либо на земельном участке, непосредственно связанном с земельным участком в границах территории объекта культурного наследия.
13.	Лазаретов Игорь Павлович	<ul style="list-style-type: none"> - выявленные объекты культурного наследия в целях обоснования целесообразности включения данных объектов в реестр; - документы, обосновывающие включение объектов культурного наследия в реестр; - документы, обосновывающие исключение объектов культурного наследия из реестра; - земли, подлежащие воздействию земляных, строительных, мелиоративных, хозяйственных работ, предусмотренных статьей 25 Лесного кодекса Российской Федерации работ по использованию лесов (за исключением работ, указанных в пунктах 3, 4 и 7 части 1 статьи 25 Лесного кодекса Российской Федерации) и иных работ, в случае, если указанные земли расположены в границах территорий, утвержденных в соответствии с пунктом 34.2 пункта 1 статьи 9 Федерального закона; - документация или разделы документации, обосновывающие меры по обеспечению сохранности объекта культурного наследия, включенного в реестр, выявленного объекта культурного наследия либо объекта, обладающего признаками объекта культурного наследия, при проведении земляных, мелиоративных, хозяйственных работ, указанных в статье 30 Федерального закона работ по использованию лесов и иных работ в границах территории объекта культурного наследия либо на земельном участке, непосредственно связанном с земельным участком в границах территории объекта культурного наследия;

		<ul style="list-style-type: none"> - документация, за исключением научных отчетов о выполненных археологических полевых работах, содержащая результаты исследований, в соответствии с которыми определяется наличие или отсутствие объектов, обладающих признаками объекта культурного наследия, на земельных участках, подлежащих воздействию земляных, строительных, мелиоративных, хозяйственных работ, указанных в статье 30 Федерального закона работ по использованию лесов и иных работ.
14.	Лапшин Андрей Сергеевич	<ul style="list-style-type: none"> - выявленные объекты культурного наследия в целях обоснования целесообразности включения данных объектов в реестр; - документы, обосновывающие включение объектов культурного наследия в реестр; - земли, подлежащие воздействию земляных, строительных, мелиоративных, хозяйственных работ, предусмотренных статьей 25 Лесного кодекса Российской Федерации работ по использованию лесов (за исключением работ, указанных в пунктах 3, 4 и 7 части 1 статьи 25 Лесного кодекса Российской Федерации) и иных работ, в случае, если указанные земли расположены в границах территорий, утвержденных в соответствии с пунктом 34.2 пункта 1 статьи 9 Федерального закона; - документация, за исключением научных отчетов о выполненных археологических полевых работах, содержащая результаты исследований, в соответствии с которыми определяется наличие или отсутствие объектов, обладающих признаками объекта культурного наследия, на земельных участках, подлежащих воздействию земляных, строительных, мелиоративных, хозяйственных работ, указанных в статье 30 Федерального закона работ по использованию лесов и иных работ.
15.	Малихова Наталья Геннадьевна	<ul style="list-style-type: none"> - проектная документация на проведение работ по сохранению объектов культурного наследия; - документация или разделы документации, обосновывающие меры по обеспечению сохранности объекта культурного наследия, включенного в реестр, выявленного объекта культурного наследия либо объекта, обладающего признаками объекта культурного наследия, при проведении земляных, мелиоративных, хозяйственных работ, указанных в статье 30 Федерального закона работ по

Приложение 12

**Выдержки из приказа № 1668 от 11.10.2021 г.
«Об утверждении статуса аттестованного эксперта по
проведению государственной историко-культурной
экспертизы»**



МИНИСТЕРСТВО КУЛЬТУРЫ
РОССИЙСКОЙ ФЕДЕРАЦИИ

ПРИКАЗ

от 11 октября 2021 г.

Москва

№ 1668

**Об аттестации экспертов по проведению государственной
историко-культурной экспертизы**

В соответствии с Федеральным законом от 25 июня 2002 г. № 73-ФЗ «Об объектах культурного наследия (памятниках истории и культуры) народов Российской Федерации», пунктом 9 Положения о государственной историко-культурной экспертизе, утвержденного постановлением Правительства Российской Федерации от 15 июля 2009 г. № 569, Положением о порядке аттестации экспертов по проведению государственной историко-культурной экспертизы, утвержденным приказом Минкультуры России от 26 августа 2010 г. № 563 (в редакции приказа Минкультуры России от 17 октября 2011 г. № 1003), руководствуясь Положением об аттестационной комиссии Минкультуры России, утвержденным приказом Минкультуры России от 29 декабря 2011 г. № 1276, протоколом заседания аттестационной комиссии Министерства культуры Российской Федерации по аттестации экспертов по проведению государственной историко-культурной экспертизы от 29 сентября 2021 г.,
п р и к а з ы в а ю:

1. Аттестовать экспертов по проведению государственной историко-культурной экспертизы согласно приложению к настоящему приказу.

2. Департаменту государственной охраны культурного наследия (Р.А.Рыбало) обеспечить размещение информации об аттестованных экспертах на официальном сайте Минкультуры России в сети Интернет.

3. Контроль за исполнением настоящего приказа оставляю за собой.

Первый заместитель Министра



С.Г.Обрывалин

Приложение
к приказу Министерства культуры
Российской Федерации
от « 11 » *сентября* 2021 г.
№ 1668

Аттестованные эксперты по проведению
государственной историко-культурной экспертизы

№ п/ п	Фамилия, имя, отчество соискателя	Решение о присвоении статуса аттестованного эксперта:
1.	Абуханов Абдурахман Залимханович	<ul style="list-style-type: none"> - выявленные объекты культурного наследия в целях обоснования целесообразности включения данных объектов в реестр; - документы, обосновывающие включение объектов культурного наследия в реестр; - проектная документация на проведение работ по сохранению объектов культурного наследия; - документация или разделы документации, обосновывающие меры по обеспечению сохранности объекта культурного наследия, включенного в реестр, выявленного объекта культурного наследия либо объекта, обладающего признаками объекта культурного наследия, при проведении земляных, мелиоративных, хозяйственных работ, указанных в статье 30 Федерального закона от 25.06.2002 № 73-ФЗ «Об объектах культурного наследия (памятниках истории и культуры) народов Российской Федерации» (далее – Федеральный закон) работ по использованию лесов и иных работ в границах территории объекта культурного наследия либо на земельном участке, непосредственно связанном с земельным участком в границах территории объекта культурного наследия.
2.	Аксенов Виктор Викторович	<ul style="list-style-type: none"> - выявленные объекты культурного наследия в целях обоснования целесообразности включения данных объектов в реестр; - документы, обосновывающие включение объектов культурного наследия в реестр; - документы, обосновывающие изменение категории историко-культурного значения объекта культурного наследия; - проектная документация на проведение работ по сохранению объектов культурного наследия;

		<ul style="list-style-type: none"> - документы, обосновывающие включение объектов культурного наследия в реестр; - документы, обосновывающие изменение категории историко-культурного значения объекта культурного наследия; - документы, обосновывающие отнесение объекта культурного наследия к историко-культурным заповедникам, особо ценным объектам культурного наследия народов Российской Федерации либо объектам всемирного культурного и природного наследия; - проектная документация на проведение работ по сохранению объектов культурного наследия.
23.	Поляков Андрей Владимирович	<ul style="list-style-type: none"> - выявленные объекты культурного наследия в целях обоснования целесообразности включения данных объектов в реестр; - документы, обосновывающие включение объектов культурного наследия в реестр; - документы, обосновывающие исключение объектов культурного наследия из реестра; - земли, подлежащие воздействию земляных, строительных, мелиоративных, хозяйственных работ, предусмотренных статьей 25 Лесного кодекса Российской Федерации работ по использованию лесов (за исключением работ, указанных в пунктах 3, 4 и 7 части 1 статьи 25 Лесного кодекса Российской Федерации) и иных работ, в случае, если указанные земли расположены в границах территорий, утвержденных в соответствии с пунктом 34.2 пункта 1 статьи 9 Федерального закона; - документация или разделы документации, обосновывающие меры по обеспечению сохранности объекта культурного наследия, включенного в реестр, выявленного объекта культурного наследия либо объекта, обладающего признаками объекта культурного наследия, при проведении земляных, мелиоративных, хозяйственных работ, указанных в статье 30 Федерального закона работ по использованию лесов и иных работ в границах территории объекта культурного наследия либо на земельном участке, непосредственно связанном с земельным участком в границах территории объекта культурного наследия; - документация, за исключением научных отчетов о выполненных археологических полевых работах, содержащая результаты исследований, в соответствии с которыми определяется наличие или отсутствие

		<p>объектов, обладающих признаками объекта культурного наследия, на земельных участках, подлежащих воздействию земляных, строительных, мелиоративных, хозяйственных работ, указанных в статье 30 Федерального закона работ по использованию лесов и иных работ.</p>
24.	Прямухин Алексей Николаевич	<ul style="list-style-type: none"> - выявленные объекты культурного наследия в целях обоснования целесообразности включения данных объектов в реестр; - документы, обосновывающие включение объектов культурного наследия в реестр; - земли, подлежащие воздействию земляных, строительных, мелиоративных, хозяйственных работ, предусмотренных статьей 25 Лесного кодекса Российской Федерации работ по использованию лесов (за исключением работ, указанных в пунктах 3, 4 и 7 части 1 статьи 25 Лесного кодекса Российской Федерации) и иных работ, в случае, если указанные земли расположены в границах территорий, утвержденных в соответствии с пунктом 34.2 пункта 1 статьи 9 Федерального закона; - документация или разделы документации, обосновывающие меры по обеспечению сохранности объекта культурного наследия, включенного в реестр, выявленного объекта культурного наследия либо объекта, обладающего признаками объекта культурного наследия, при проведении земляных, мелиоративных, хозяйственных работ, указанных в статье 30 Федерального закона работ по использованию лесов и иных работ в границах территории объекта культурного наследия либо на земельном участке, непосредственно связанном с земельным участком в границах территории объекта культурного наследия; - документация, за исключением научных отчетов о выполненных археологических полевых работах, содержащая результаты исследований, в соответствии с которыми определяется наличие или отсутствие объектов, обладающих признаками объекта культурного наследия, на земельных участках, подлежащих воздействию земляных, строительных, мелиоративных, хозяйственных работ, указанных в статье 30 Федерального закона работ по использованию лесов и иных работ.

25.	Сахновский Виктор Александрович	<ul style="list-style-type: none"> - выявленные объекты культурного наследия в целях обоснования целесообразности включения данных объектов в реестр; - документы, обосновывающие включение объектов культурного наследия в реестр; - проектная документация на проведение работ по сохранению объектов культурного наследия; - документация или разделы документации, обосновывающие меры по обеспечению сохранности объекта культурного наследия, включенного в реестр, выявленного объекта культурного наследия либо объекта, обладающего признаками объекта культурного наследия, при проведении земляных, мелиоративных, хозяйственных работ, указанных в статье 30 Федерального закона работ по использованию лесов и иных работ в границах территории объекта культурного наследия либо на земельном участке, непосредственно связанном с земельным участком в границах территории объекта культурного наследия.
26.	Субботин Андрей Викторович	<ul style="list-style-type: none"> - выявленные объекты культурного наследия в целях обоснования целесообразности включения данных объектов в реестр; - документы, обосновывающие включение объектов культурного наследия в реестр; - документы, обосновывающие исключение объектов культурного наследия из реестра; - земли, подлежащие воздействию земляных, строительных, мелиоративных, хозяйственных работ, предусмотренных статьей 25 Лесного кодекса Российской Федерации работ по использованию лесов (за исключением работ, указанных в пунктах 3, 4 и 7 части 1 статьи 25 Лесного кодекса Российской Федерации) и иных работ, в случае, если указанные земли расположены в границах территорий, утвержденных в соответствии с пунктом 34.2 пункта 1 статьи 9 Федерального закона; - документация или разделы документации, обосновывающие меры по обеспечению сохранности объекта культурного наследия, включенного в реестр, выявленного объекта культурного наследия либо объекта, обладающего признаками объекта культурного наследия, при проведении земляных, мелиоративных, хозяйственных работ, указанных в статье 30 Федерального закона работ по использованию лесов и иных работ в границах территории объекта культурного

		<p>наследия либо на земельном участке, непосредственно связанном с земельным участком в границах территории объекта культурного наследия;</p> <ul style="list-style-type: none"> - документация, за исключением научных отчетов о выполненных археологических полевых работах, содержащая результаты исследований, в соответствии с которыми определяется наличие или отсутствие объектов, обладающих признаками объекта культурного наследия, на земельных участках, подлежащих воздействию земляных, строительных, мелиоративных, хозяйственных работ, указанных в статье 30 Федерального закона работ по использованию лесов и иных работ.
27.	Сурков Алексей Владимирович	<ul style="list-style-type: none"> - выявленные объекты культурного наследия в целях обоснования целесообразности включения данных объектов в реестр; - документы, обосновывающие включение объектов культурного наследия в реестр; - документация или разделы документации, обосновывающие меры по обеспечению сохранности объекта культурного наследия, включенного в реестр, выявленного объекта культурного наследия либо объекта, обладающего признаками объекта культурного наследия, при проведении земляных, мелиоративных, хозяйственных работ, указанных в статье 30 Федерального закона работ по использованию лесов и иных работ в границах территории объекта культурного наследия либо на земельном участке, непосредственно связанном с земельным участком в границах территории объекта культурного наследия; - документация, за исключением научных отчетов о выполненных археологических полевых работах, содержащая результаты исследований, в соответствии с которыми определяется наличие или отсутствие объектов, обладающих признаками объекта культурного наследия, на земельных участках, подлежащих воздействию земляных, строительных, мелиоративных, хозяйственных работ, указанных в статье 30 Федерального закона работ по использованию лесов и иных работ.
28.	Тарновский Владимир Викторович	<ul style="list-style-type: none"> - выявленные объекты культурного наследия в целях обоснования целесообразности включения данных объектов в реестр; - документы, обосновывающие включение объектов культурного наследия в реестр;

Приложение 13

**Выдержки из приказа № 219 от 27.02.2019 г.
«Об утверждении статуса аттестованного эксперта по
проведению государственной историко-культурной
экспертизы»**



МИНИСТЕРСТВО КУЛЬТУРЫ
РОССИЙСКОЙ ФЕДЕРАЦИИ

ПРИКАЗ

27 февраля 2019г.

Москва

№ 219

Об аттестации экспертов по проведению государственной историко-культурной экспертизы

В соответствии с Федеральным законом от 25 июня 2002 г. № 73-ФЗ «Об объектах культурного наследия (памятниках истории и культуры) народов Российской Федерации», с пунктом 9 Положения о государственной историко-культурной экспертизе, утвержденного постановлением Правительства Российской Федерации от 15 июля 2009 г. № 569, Положением о порядке аттестации экспертов по проведению государственной историко-культурной экспертизы, утвержденным приказом Минкультуры России от 26 августа 2010 г. № 563 (в редакции приказа Минкультуры России от 17 октября 2011 г. № 1003), руководствуясь Положением об аттестационной комиссии Минкультуры России, утвержденным приказом Минкультуры России от 29 декабря 2011 г. № 1276, протоколом заседания аттестационной комиссии Минкультуры России от 07 февраля 2019 г., п р и к а з ы в а ю:

1. Аттестовать экспертов по проведению государственной историко-культурной экспертизы согласно приложению.

2. Департаменту государственной охраны культурного наследия (Р.А.Рыбало) обеспечить размещение информации об аттестованных экспертах на официальном сайте Минкультуры России в сети Интернет.

3. Контроль за исполнением настоящего приказа оставляю за собой.

Заместитель Министра



С.Г.Обрывалин

Приложение

Утверждено приказом
Министерства культуры
Российской Федерации

от «24» февраля 2019 г. № 219

**Аттестованные эксперты по проведению
государственной историко-культурной экспертизы**

№ п/п	Фамилия, имя, отчество соискателя	Объекты экспертизы
1.	Барышева Ирина Владимировна	<ul style="list-style-type: none"> - проектная документация на проведение работ по сохранению объектов культурного наследия; - документация или разделы документации, обосновывающие меры по обеспечению сохранности объекта культурного наследия, включенного в реестр, выявленного объекта культурного наследия либо объекта, обладающего признаками объекта культурного наследия, при проведении земляных, мелиоративных, хозяйственных работ, указанных в настоящей статье работ по использованию лесов и иных работ в границах территории объекта культурного наследия либо на земельном участке, непосредственно связанном с земельным участком в границах территории объекта культурного наследия.
2.	Бахарева Наталия Николаевна	<ul style="list-style-type: none"> - выявленные объекты культурного наследия в целях обоснования целесообразности включения данных объектов в реестр; - документы, обосновывающие включение объектов культурного наследия в реестр; - документы, обосновывающие изменение категории историко-культурного значения объекта культурного наследия; - проекты зон охраны объекта культурного наследия;

		<p>в границах территорий, утвержденных в соответствии с пунктом 34.2 пункта 1 статьи 9 настоящего Федерального закона;</p> <ul style="list-style-type: none"> - документы, обосновывающие включение объектов культурного наследия в реестр; - документация, за исключением научных отчетов о выполненных археологических полевых работах, содержащая результаты исследований, в соответствии с которыми определяется наличие или отсутствие объектов, обладающих признаками объекта культурного наследия, на земельных участках, подлежащих воздействию земляных, строительных, мелиоративных, хозяйственных работ, указанных в настоящей статье работ по использованию лесов и иных работ.
5.	Городилов Андрей Юрьевич	<ul style="list-style-type: none"> - выявленные объекты культурного наследия в целях обоснования целесообразности включения данных объектов в реестр; - документы, обосновывающие включение объектов культурного наследия в реестр.
6.	Дмитриев Виктор Викторович	<ul style="list-style-type: none"> - выявленные объекты культурного наследия в целях обоснования целесообразности включения данных объектов в реестр; - документы, обосновывающие включение объектов культурного наследия в реестр; - документы, обосновывающие исключение объектов культурного наследия из реестра; - документы, обосновывающие изменение категории историко-культурного значения объекта культурного наследия; - документы, обосновывающие отнесение объекта культурного наследия к историко-культурным заповедникам, особо ценным объектам культурного наследия народов Российской Федерации либо объектам всемирного культурного и природного наследия; - проекты зон охраны объекта культурного наследия; - проектная документация на проведение работ по сохранению объектов культурного наследия; - документация или разделы документации, обосновывающие меры по обеспечению сохранности объекта культурного наследия,