

УТВЕРЖДАЮ
ООО «Союз Экспертов Северо-Запада»
Генеральный директор
М.И. Филипович

«01» февраля 2022 г.

Акт

по результатам государственной историко-культурной экспертизы
раздела документации, обосновывающего меры по обеспечению сохранности
объекта культурного наследия федерального значения «Набережная»,
входящего в состав объекта культурного наследия федерального значения
«Набережная Английская» по адресу: г. Санкт-Петербург, участок набережной
реки Невы «Сенатская площадь – Благовещенский мост», литера А: «Раздел по
обеспечению сохранности объекта культурного наследия федерального
значения «Набережная», входящего в состав объекта культурного наследия
федерального значения «Набережная Английская» при размещении палового
причала по адресу: г. Санкт-Петербург, участок набережной реки Невы
«Сенатская площадь – Благовещенский мост», литера А, кадастровый номер:
78:32:0100901:1, спуск № 4», шифр: Э-26-21-ОС

г. Санкт-Петербург

«01» февраля 2022 г.

Настоящая государственная историко-культурная экспертиза проведена обществом с ограниченной ответственностью «Союз Экспертов Северо-Запада» (ООО «СЭС»), ИНН 7810900757, адрес: 196158, г. Санкт-Петербург, Пулковское ш., д. 14, литер Г, помещение 47, на основании договора на проведение государственной историко-культурной экспертизы от 16.06.2021 № Э-26-21 и дополнительного соглашения № 1 от 20.12.2021 к договору № Э-26-21 от 16.06.2021 (Приложение № 9).

1. Дата начала и дата окончания проведения экспертизы:

Настоящая государственная историко-культурная экспертиза проведена в период с 16 июня 2021 года по 06 октября 2021 года; с 26 января 2022 года по 01 февраля 2022 года.

2. Место проведения экспертизы:

г. Санкт-Петербург.

3. Заказчик экспертизы:

Общество с ограниченной ответственностью «НЕВА ТРЕВЕЛ КОМПАНИ» (ООО «НЕВА ТРЕВЕЛ КОМПАНИ»), ИНН 7801061978.

4. Сведения об эксперте:

ФИО	Филипович Максим Иванович
Образование	Высшее - СПбГАСУ
Специальность	инженер-реставратор
Ученая степень (звание) (при наличии)	–
Стаж работы	18 лет
Место работы и должность	ООО «Союз Экспертов Северо-Запада»; должность – генеральный директор
Реквизиты решения уполномоченного органа по аттестации экспертов на проведение экспертизы с указанием объектов экспертизы)	Приказ об аттестации Министерства культуры РФ от 16.01.2020 № 63. Профиль экспертной деятельности (объекты экспертизы): - выявленные объекты культурного наследия в целях обоснования целесообразности включения данных объектов в реестр; - документы, обосновывающие включение объектов культурного наследия в реестр; - документация или разделы документации, обосновывающие меры по обеспечению сохранности объекта культурного наследия, включенного в реестр, выявленного объекта культурного наследия либо объекта, обладающего признаками объекта культурного наследия, при проведении земляных, мелиоративных, хозяйственных работ, указанных в статье 30 Федерального закона работ по использованию лесов и иных работ в границах территории объекта культурного наследия либо на земельном участке, непосредственно связанном с земельным участком в границах территории объекта культурного наследия; - проектная документация на проведение работ по сохранению объекта культурного наследия

5. Информация о том, что в соответствии с законодательством Российской Федерации эксперт (эксперты) несет ответственность за достоверность сведений, изложенных в заключении:

Настоящая государственная историко-культурная экспертиза проведена в соответствии со статьями 28, 29, 30, 31, 32 Федерального закона от 25.06.2002 № 73-ФЗ «Об объектах культурного наследия (памятниках истории и культуры) народов Российской Федерации» и Положением о государственной историко-культурной экспертизе, утвержденным постановлением Правительства Российской Федерации от 15.07.2009 № 569.

В соответствии с законодательством Российской Федерации эксперт несет ответственность за достоверность сведений, изложенных в заключении.

Государственный эксперт

Филипович М.И.

(подписано усиленной электронной подписью)

6. Цели и объекты экспертизы.

6.1. Цели проведения государственной историко-культурной экспертизы:

Определение возможности обеспечения сохранности объекта культурного наследия федерального значения «Набережная», входящего в состав объекта культурного наследия «Набережная Английская» по адресу: г. Санкт-Петербург, участок набережной реки Невы «Сенатская площадь – Благовещенский мост», литера А, при проведении земляных, строительных, мелиоративных и (или) хозяйственных работ, предусмотренных статьей 25 Лесного кодекса Российской Федерации работ по использованию лесов и иных работ, в соответствии с разделом документации, обосновывающим меры по обеспечению сохранности указанного объекта культурного наследия: «Раздел по обеспечению сохранности объекта культурного наследия федерального значения «Набережная», входящего в состав объекта культурного наследия федерального значения «Набережная Английская» при размещении палового причала по адресу: г. Санкт-Петербург, участок набережной реки Невы «Сенатская площадь – Благовещенский мост», литера А, кадастровый номер: 78:32:0100901:1, спуск № 4», шифр: Э-26-21-ОС, разработанным ООО «М. Г. Прайват Реконстракшн» (лицензия № МКРФ 01088 от 10.09.2013) в 2021 году.

6.2. Объекты государственной историко-культурной экспертизы:

Раздел документации, обосновывающий меры по обеспечению сохранности объекта культурного наследия федерального значения «Набережная», входящего в состав объекта культурного наследия «Набережная Английская» по адресу: г. Санкт-Петербург, участок набережной реки Невы «Сенатская площадь – Благовещенский мост», литера А: «Раздел по обеспечению

сохранности объекта культурного наследия федерального значения «Набережная», входящего в состав объекта культурного наследия федерального значения «Набережная Английская» при размещении палового причала по адресу: г. Санкт-Петербург, участок набережной реки Невы «Сенатская площадь – Благовещенский мост», литера А, кадастровый номер: 78:32:0100901:1, спуск № 4», шифр: Э-26-21-ОС, разработанный ООО «М. Г. Прайват Реконстракшн» (лицензия № МКРФ 01088 от 10.09.2013) в 2021 году.

7. Перечень документов, представленных заявителем:

- документация: «Раздел по обеспечению сохранности объекта культурного наследия федерального значения «Набережная», входящего в состав объекта культурного наследия федерального значения «Набережная Английская» при размещении палового причала по адресу: г. Санкт-Петербург, участок набережной реки Невы «Сенатская площадь – Благовещенский мост», литера А, кадастровый номер: 78:32:0100901:1, спуск № 4», шифр: Э-26-21-ОС, разработанный ООО «М. Г. Прайват Реконстракшн» (лицензия № МКРФ 01088 от 10.09.2013) в 2021 году;

- копия постановления Правительства Российской Федерации от 10.07.2001 № 527 «О перечне объектов исторического и культурного наследия федерального (общероссийского) значения, находящихся в г. Санкт-Петербурге» (Приложение № 2);

- копия плана границ территории объекта культурного наследия федерального значения «Набережная Английская», утвержденного КГИОП 28.12.2007 г. (Приложение № 3);

- копия распоряжения Комитета по государственному контролю, использованию и охране памятников истории и культуры (далее – КГИОП) от 16.06.2014 № 10-298 «Об определении предмета охраны объекта культурного наследия федерального значения «Набережная Английская: Набережная, 1770-1788 гг., арх. Фельтен Ю.М., Устой береговой Исаакиевского наплавного моста с лестничными спусками, 1819-1821 гг., инж. Бетанкур А.А., инж. Треттер В.» (Приложение № 4);

- копия распоряжения КГИОП от 06.03.2020 № 07-19-91/20 «Об утверждении охранного обязательства собственника или иного законного владельца объекта культурного наследия федерального значения «Набережная», включенного в единый государственный реестр объектов культурного наследия (памятников истории и культуры) народов Российской Федерации» (Приложение № 5);

- копия паспорта объекта культурного наследия (Приложение № 6);

- правоустанавливающая документация: выписка из Единого государственного реестра недвижимости от 13.06.2021 № 002/2021-71465100 (Приложение № 8).

8. Сведения об обстоятельствах, повлиявших на процесс проведения и результаты экспертизы:

На дату проведения фотофиксации в границах объекта культурного наследия установлено временное сооружение, ранее использовавшееся для нужд Министерства внутренних дел Российской Федерации (Госавтоинспекции ГИБДД). Настоящая экспертиза проведена повторно в период с 26 января 2022 года по 01 февраля 2022 года в связи с отзывом проектной документации из КГИОП заказчиком для доработки.

9. Сведения о проведенных исследованиях с указанием примененных методов, объема и характера выполненных работ и их результатов

Настоящая экспертиза проведена в соответствии с Федеральным законом от 25.06.2002 № 73-ФЗ «Об объектах культурного наследия (памятниках истории и культуры) народов Российской Федерации», Положением о государственной историко-культурной экспертизе, утвержденным постановлением Правительства Российской Федерации от 15.07.2009 № 569, Законом Санкт-Петербурга от 12.07.2007 № 333-64 «Об охране объектов культурного наследия в городе Санкт-Петербурга».

В рамках настоящей экспертизы экспертом были проведены следующие исследования:

- изучение и анализ материалов раздела об обеспечении сохранности объектов культурного наследия, представленный заявителем на экспертизу (пункт 7 настоящего Акта);

- историко-архивные и библиографические исследования в полном объеме, необходимом для принятия экспертом соответствующих решений, с целью выявления материалов, содержащих сведения по истории застройки участка, включая перестройки, утраты, реконструкции, проведение ремонтно-реставрационных работ. В рамках архивно-библиографических исследований были изучены материалы Центрального государственного архива кинофотодокументов Санкт-Петербурга (ЦГАКФФД СПб), также материалы, хранящиеся в открытом доступе. В ходе проведения архивно-библиографического исследования были выявлены материалы, относящиеся к объекту экспертизы, в том числе иконографические материалы. По результатам архивно-библиографических исследований были составлены краткие исторические сведения (время возникновения, даты основных изменений объекта), (п. 10.2. настоящего Акта) и альбом иконографии (Приложение № 1. Иконографические материалы).

- визуальное обследование объекта экспертизы с проведением натурной фотофиксации современного состояния объекта (фотофиксация выполнена 16 июня 2021 г. аттестованным экспертом М.И. Филиповичем), (Приложение № 7). Визуальное обследование проводилось в целях установления особенностей

архитектурного облика объекта культурного наследия, конструктивного и технического состояния памятника, в объеме, необходимом для принятия экспертом соответствующего решения.

При проведении государственной историко-культурной экспертизы эксперт соблюдал принципы проведения экспертизы, установленные статьей 29 Федерального закона от 25.06.2002 № 73-ФЗ «Об объектах культурного наследия (памятниках истории и культуры) народов Российской Федерации», обеспечивал объективность, всесторонность и полноту проводимых исследований, а также достоверность и обоснованность своих выводов; самостоятельно оценивал результаты исследований, ответственно и точно формулировал выводы в пределах своей компетенции.

Исследования проводились на основе принципов научной обоснованности, объективности и законности, презумпции сохранности объекта культурного наследия, соблюдения требований безопасности в отношении объекта культурного наследия, достоверности и полноты информации.

Указанные исследования проведены с применением методов архитектурного и семантического анализа, сопоставления натуральных исследований и материалов историко-архивных исследований, в объеме, достаточном для обоснования вывода экспертизы. Результаты исследований, проведенных в рамках экспертизы, были оформлены в виде настоящего акта.

10. Факты и сведения, выявленные и установленные в результате проведенных исследований.

В соответствии с постановлением Правительства Российской Федерации от 10.07.2001 № 527 (Приложение № 2) объект культурного наследия «Набережная» включен в единый государственный реестр объектов культурного наследия (памятников истории и культуры) народов Российской Федерации в качестве объекта культурного наследия федерального значения, входящего в состав объекта культурного наследия федерального значения «Набережная Английская».

Местонахождение объекта культурного наследия федерального значения «Набережная» в соответствии с постановлением Правительства Российской Федерации от 10.07.2001 № 527: г. Санкт-Петербург, Английская наб. – левый берег р. Большой Невы, от Декабристов пл. до Ново-Адмиралтейского канала.

Согласно сведениям из Единого государственного реестра объектов культурного наследия (памятников истории и культуры) народов Российской Федерации объекту культурного наследия федерального значения «Набережная» присвоен регистрационный номер – 781710785270016.

Адрес объекта культурного наследия федерального значения «Набережная» в соответствии с Единым государственным реестром объектов культурного наследия (памятников истории и культуры) народов Российской

Федерации: Санкт-Петербург, участок набережной реки Невы «Сенатская пл. – Благовещенский мост», литера А, участок набережной реки Невы «Благовещенский мост – Ново-Адмиралтейский канал», литера Б.

План границ территории объекта культурного наследия федерального значения «Набережная Английская» (Приложение № 3) утвержден КГИОП 28.12.2007 г.

Предмет охраны объекта культурного наследия федерального значения «Набережная Английская» утвержден распоряжением КГИОП от 04.12.2018 № 497-р «Об определении предмета охраны объекта культурного наследия федерального значения «Набережная Английская: Набережная, 1770-1788 гг., арх. Фельтен Ю.М., Устой береговой Исаакиевского наплавного моста с лестничными спусками, 1819-1821 гг., инж. Бетанкур А.А., инж. Треттер В.» (Приложение № 4).

Охранное обязательство собственника или иного законного владельца объекта культурного наследия федерального значения «Набережная» утверждено распоряжением КГИОП от 06.03.2020 № 07-19-91/20 «Об утверждении охранного обязательства собственника или иного законного владельца объекта культурного наследия федерального значения «Набережная», включенного в единый государственный реестр объектов культурного наследия (памятников истории и культуры) народов Российской Федерации» (Приложение № 5).

Копия паспорта объекта культурного наследия представлена в приложении № 6 к настоящему Акту.

10.1. Собственник или пользователь объекта:

Согласно выписке из ЕГРН, представленной в приложении № 8 к настоящему Акту, объект культурного наследия федерального значения «Набережная», кадастровый номер сооружения – 78:32:0100901:1, расположенный на участке набережной реки Невы «пл. Декабристов – Благовещенский мост», литера А, находится в государственной собственности Санкт-Петербурга и закреплен на праве оперативного управления за Санкт-Петербургским государственным бюджетным учреждением «Мостотрест».

В соответствии с договором аренды сооружения-набережной от 11.07.2019 № 11/НА-М40 общество с ограниченной ответственностью «НЕВА ТРЕВЕЛ КОМПАНИ» является арендатором части объекта культурного наследия федерального значения «Набережная» протяженностью 45,0 метров, площадью 76,3 кв. м (спуск № 4), для швартовки судов (плавательных средств) в целях посадки и высадки пассажиров в навигационный период, с правом установки плавучего причала.

10.2. Краткие исторические сведения (время возникновения, даты основных изменений).

Благоустройство невских берегов началось вскоре после основания Петербурга. Первые укрепленные набережные появились с образованием поселения на Городском острове (нынешней Петроградской стороне) вблизи заложенной здесь 16 (27) мая 1703 года Петропавловской крепости, а затем на противоположном берегу — между Летним садом и Адмиралтейством.

Плоские берега Невы не могли служить надежной защитой от возможных наводнений. Уже спустя два месяца после закладки крепости река вышла из берегов и затопила территорию строительства и лагеря.

С ростом города и застройкой участков вдоль реки Невы появляется необходимость укрепления ее берегов. Обязанность за возведение пристаней и благоустройство береговой линии до второй половины XVIII века возлагалась на жителей домов, расположенных рядом с береговой линией. В берег забивали сваи, между ними устанавливались сколоченные из теса щиты, берег был огражден крестовинами.

Большие трудности представляло укрепление берега Невы в месте, где в последствии был построен Зимний Дворец, из-за существовавшей на данном участке мели дома строились на сваях. До 1716 года берег Невы постепенно подсыпался, а с 1716 года на указанном участке была построена деревянная стенка набережной, в результате берега Невы были отодвинуты на 80 метров.

Строителем первого Невского наплавного моста – от церкви Исаакия Далматского, стоявшего на левом берегу Невы, к дворцу Меншикова – был корабельных дел мастер Ф. Пальчиков. Мост навели на 26 барках в конце июля 1727 года. Мост просуществовал до осени и был разобран для удобства судового хода и заменен перевозом.

С 1730-х годов производятся регулярные работы по укреплению невских набережных. В этих работах, как и в других мероприятиях по благоустройству и застройке города, ведущая роль принадлежала архитектору П. М. Еропкину. По его инициативе вводится положение о «нормах возвышения набережных», в соответствии с которым, наклонные набережные заменяются вертикальной стенкой, сваи забиваются глубже, пространство за сваями плотно заполняется землей, песком и булыжником с известью.

В 1732 году осуществляется пожелание купцов о строительстве мостов через реку Неву. Адмиралтейская коллегия принимает решение вновь возвести Исаакиевский наплавной мост, строительство было вновь поручено П.М. Еропкину. Первые наплавные мосты сооружались из барок, поставленных на якоря, по баркам укладывались прогоны, а по ним настил. Третий и пятый пролеты от берегов были разводными.

К 30 мая 1732 года мост был возведен, однако уже в 1733 году было принято решение о строительстве более капитального моста, для чего были

заказаны новые понтоны. Строительство было поручено Стеклову, к июню 1733 году новый мост был готов и наводился ежегодно вплоть до открытия движения по постоянному мосту на Неве.

Конструкция Исаакиевского наплавного моста со временем совершенствовалась. В начале XVIII века были сооружены гранитные устои, барки заменены специальными понтонами.

В 1737 году создается «Комиссия о Санкт-петербургском строении», в которой принимали активное участие выдающиеся русские архитекторы П. М. Еропкин, И. К. Коробов, М. Г. Земцов и др. В 1738 году издается распоряжение «о сломке деревянных зданий в С.-Петербурге по Галерной набережной». Комиссией был разработан строительный устав, в котором также были указаны требования к устройству набережных, даны описания и конструкции типов съездов к воде.

В первой половине XVIII века набережная реки Невы от Сенатской площади до набережной Ново-адмиралтейского канала именовалась Нижней набережной, так как находилась в нижнем течении Невы, позднее она была переименована в Галерную набережную по Галерной верфи.

Набережная от Галерного двора до Адмиралтейства, ранее застроенная мазанковыми домами, вскоре становится одной из наряднейших магистралей города, вдоль ее берегов строились каменные дома для петербургской знати, дворцы и особняки.

К середине XVIII века деревянные набережные на берегах Невы сооружаются уже более тщательно, ограждаются барьерами из точеных балясин, а в менее видных местах «крестами».

Набережная, застроенная дворцами и особняками, требовала прочного и хорошо оформленного берега. Первые попытки создания каменной набережной предпринимались еще в 1720-х годах. С укреплением берегов сваями у Летнего сада сооружается каменная набережная от Фонтанки до Лебяжьего канала, однако уже в 1723 году последовал приказ о разборке стенки из-за ее непрочности.

Необходимость сооружения каменной набережной увеличивается с началом строительства нового зимнего дворца в 1754 году по проекту архитектора В.В. Растрелли. В январе 1756 года перед архитектором была поставлена задача о расширении берегов Невы на участке строительства дворца и создании каменной набережной. Для основания набережной на дно реки были опущены ящики из бревен, заполненные камнем, однако в связи с необходимостью строительства дворца сооружение каменного берега возобновилось в 1761 году. Гранитная стенка набережной у Зимнего дворца состояла из пяти крупных блоков, скреплявшихся между собой железными анкерами, ограждение набережной предполагалось сделать из каменных балясин между тумбами, в процессе сооружения набережной балясины были заменены

сплошным гранитным парапетом.

В 1762 году Комиссии о каменном строении городов Санкт-Петербурга и Москвы была поставлена задача рассчитать расстояние береговой линии от Адмиралтейства до Литейного дома. Расчеты выполнил строитель С.А. Волков, по его предложению общая длина набережных должна была быть свыше 6 км и охватывать участок от Адмиралтейства до Литейного дома, частично захватывать берега Фонтанки, Мойки и Зимнедворцового канала. Комиссией было принято решение о строительстве набережной от Галерного двора до Литейного дома.

Первоначально строительство каменной набережной на указанном участке поручается конторе «строения Александро-Невского монастыря», которая назначает производителем работ «садового инспектора» И. Росси. Затем, создается специальная «Контора строения в Санкт-Петербурге по Неве-реке каменного берега».

Представленные И. Росси конструктивные чертежи и сметы набережной делались по образцу уже построенного в 1762 году участка у Зимнего дворца. Первично предполагалось строительство железного ограждения набережной, прямых пристаней, лестниц, деревянных мостов, однако, в 1767 году по Высочайшему повелению лестничные спуски были сделаны полукруглыми, мосты делались по каменным сводам, стенки набережной из камня.

Уже в 1764 году часть набережной от Зимней канавки была готова, к 1767 году работы на первых трех дистанциях были завершены, за исключением мостов.

В марте 1770 года ввиду сокращения объема работ «Контора строения в Санкт-Петербурге по Неве-реке каменного берега» была ликвидирована, проекты переданы «Конторе строения домов и садов». С этого времени архитектором, ответственным за сооружение набережной был назначен Ю.М. Фельтен. В связи с осуществлением надзора за сооружением памятника Петру I в 1769 году Ю.М. Фельтен разработал проект оформления места для памятника, включавший и набережную. По проекту Фельтена участок набережной на Сенатской площади предполагался с двумя полукруглыми лестничными спусками по сторонам и центральным съездом к реке по оси памятника Петру I.

Под надзором Ю.М. Фельтена был построен 4-й участок набережной реки Невы от Адмиралтейства до Галерного двора. Зимой 1770 года предполагалось начать строительство набережной на 4-м участке, однако в связи с задержкой доставки камня до сентября 1771 года, быстрому разрушению набережной 1762 года у Зимнего двора, в связи с допущенными ошибками при ее строительстве, Ю.М. Фельтен начал переделку участка набережной у Зимнего дворца. При перестройке спуски к воде были сделаны такими же, как и на других участках набережной, однако стенка получила отличную от старых частей обработку камней: лицевую сторону гранитных блоков обогатили насечкой в виде

рельефных кружков.

Строительство четвертого, наиболее длинного участка набережной – от Адмиралтейства к Галерному двору начался в 1770 году с забивки свай, из-за войны с Турцией, лишь к 1776 году было устроено основание набережной и проложены первые ряды камней. В 1777 году наводнение повредило недостроенную набережную, работы по строительству 4-го участка были завершены к 1788 году.

В 1819-1821 годах участок набережной на Сенатской площади был перестроен для береговых устоев наплавного Исаакиевского моста по проектам инженеров А.А. Бетанкура и В.К. Треттера.

С конца XVIII века Галерная набережная получила название Английской, так как на ней жили преимущественно английские купцы, а также находилось посольство с церковью.

В 1918 году Английская набережная была переименована в набережную Красного флота. В ночь «штурма» Зимнего дворца у набережной Красного флота стоял крейсер «Аврора».

К началу XX века набережная левого берега Невы нуждалась в капитальном ремонте, необходимость капитального ремонта набережной усилилась после наводнения 1924 года.

Одним из первых мероприятий по благоустройству Ленинграда в советское время была капитальная перестройка набережной у Зимнего двора, в ходе работ была полностью разобрана вся набережная от Дворцового моста до Зимней канавки с целью укрепления свайного основания и заново возведена гранитная стенка.

В 1952 году был заново перестроен участок набережной Красного флота длиной 108 метров, с одним спуском. В 1953-1954 годах капитально реконструирована стена набережной от моста Лейтенанта Шмидта (Благовещенского моста) до Ново-Адмиралтейского канала. В 1954-1956 годах выполнялся капитальный ремонт набережной: было усилено свайное основание, в том числе два речных ряда деревянных свай и устроена железобетонная подушка над ними, частично разбиралась бутовая кладка и перекладывалась гранитная облицовка.

Всего на Дворцовой набережной и ее продолжении — Набережной Красного флота (Английской набережной) в советское время перестроено около полутора километров старых гранитных стенок, три моста и ряд спусков.

В 1994 году в связи с приездом в Санкт-Петербург английской королевы Елизаветы II набережной Красного флота вернули ее историческое название.

10.3. Описание объекта, современное состояние:

Рассматриваемый участок (спуск № 4) объекта культурного наследия федерального значения «Набережная», входящего в состав объекта культурного

наследия федерального значения «Набережная Английская», расположен на участке набережной реки Невы «Сенатская площадь – Благовещенский мост», ограниченном с северо-запада рекой Невой, с юго-запада и северо-востока – пешеходной частью набережной с юго-востока – проспектом по Английской набережной.

Исследуемый лестничный спуск № 4 выходит на пешеходную часть набережной. Набережная сооружена в виде каменной подпорной стенки, ее основанием служат сваи, ростверк, стенки сложены из плитняка и облицованы крупнозернистым гранитом. Исследуемая часть объекта представляет собой двухуровневую, выступающую в реку полукруглую в плане площадку (ризалит), все элементы которой выполнены (облицованы) из гранита. Верхний ярус площадки со сплошным парапетным ограждением из гранитных блоков (декорированным с внешней стороны филенками), с полукруглой в плане скамьей на ножках-консолях. По сторонам ризалита выполнена двухвходная лестница. Лестничные спуски со сплошным парапетным ограждением из гранитных блоков, с фигурным завершением у воды. Нижний ярус спуска представляет собой полукруглую каменную подпорную стенку (декорированную профилированным карнизом по верхнему поясу) с площадкой со ступенями.

Наблюдаются трещины в швах между гранитными блоками парапета, вычинки цементно-песчаным раствором гранитных плит площадки нижнего яруса, гранитных блоков парапетов лестничных спусков; вымывание швов между гранитными блоками нижних ступеней лестниц. Наблюдаются мелкие сколы на фигурном завершении лестничных парапетов.

На верхнем ярусе спуска № 4 установлено временное сооружение, ранее использовавшееся для нужд Министерства внутренних дел Российской Федерации (Госавтоинспекции ГИБДД). На нижнем ярусе и лестницах спуска № 4 установлена причальная конструкция, представляющая собой переходный сход.

В рамках проведения настоящей государственной историко-культурной экспертизы выполнена фотофиксация части объекта культурного наследия федерального значения «Набережная» в границах проектирования. По результатам проведенного визуального осмотра установлено, что объект культурного наследия федерального значения «Набережная» находится в удовлетворительном техническом состоянии, не имеет визуальных деформаций, конфигурация, объемно-планировочные и архитектурные решения объекта культурного наследия сохранены.

11. Перечень документов и материалов, собранных и полученных при проведении экспертизы, а также использованной для нее специальной, технической и справочной литературы:

11.1. Перечень документов и материалов, собранных и полученных

при проведении экспертизы:

- Материалы Центрального государственного архива кинофотофонодокументов Санкт-Петербурга (ЦГАКФФД СПб): Фотодокументы Б 1231, Г 6940, Ж 743, Д 14595, Е 16908, Г 7431, Г 7257, Е 1813, Бр 53132 (Приложение № 1).

11.2. Использованная для экспертизы специальная, техническая, справочная и иная литература:

- В.И. Кочемазов. Набережные Невы. Л.-М., 1954;
- А.И. Фролов. Санкт-Петербург от А до Я. Реки, каналы, острова, мосты, набережные. СПб., 2009;
- Г.Г. Бунатян. Петербургские набережные. СПб., 2012;
- Федеральный закон от 25.06.2002 № 73-ФЗ «Об объектах культурного наследия (памятниках истории и культуры) народов Российской Федерации»;
- Постановление Правительства Российской Федерации от 15.07.2009 № 569 «Об утверждении Положения о государственной историко-культурной экспертизе»;
- Закон Санкт-Петербурга от 20.06.2007 № 333-64 «Об охране объектов культурного наследия в Санкт-Петербурге»;
- Закон Санкт-Петербурга от 19.01.2009 № 820-7 «О границах объединенных зон охраны объектов культурного наследия, расположенных на территории Санкт-Петербурга, режимах использования земель и требованиях к градостроительным регламентам в границах указанных зон»;
- Постановление Правительства Санкт-Петербурга от 21.06.2016 № 524 «О Правилах землепользования и застройки Санкт-Петербурга»;
- ГОСТ Р 56198-2014. Мониторинг технического состояния объектов культурного наследия. Недвижимые памятники. Общие требования;
- ГОСТ 31937-2011. Здания и сооружения. Правила обследования мониторинга технического состояния;
- СП 130102-2003. Правила обследования несущих строительных конструкций зданий и сооружений;
- СП 70-13330-2012. Несущие и ограждающие конструкции.
- СПб ГБУ Мостотрест Санкт-Петербург. Официальный сайт [Электронный ресурс] // <https://mostotrest-spb.ru/embankments/dvorczovaya-naberezhnaya>;
- Старые карты городов России онлайн [Электронный ресурс] // <http://www.etomesto.ru>;
- Retro View of Mankind's Habitat (исторические фото) [Электронный ресурс] // <https://pastvu.com>.

12. Обоснование вывода экспертизы:

12.1. Анализ документации:

Представленный на экспертизу раздел документации, обосновывающий меры по обеспечению сохранности объекта культурного наследия федерального значения «Набережная», входящего в состав объекта культурного наследия федерального значения «Набережная Английская» по адресу: г. Санкт-Петербург, участок набережной реки Невы «Сенатская площадь – Благовещенский мост», литера А: «Раздел по обеспечению сохранности объекта культурного наследия федерального значения «Набережная», входящего в состав объекта культурного наследия федерального значения «Набережная Английская» при размещении палового причала по адресу: г. Санкт-Петербург, участок набережной реки Невы «Сенатская площадь – Благовещенский мост», литера А, кадастровый номер: 78:32:0100901:1, спуск № 4», шифр: Э-26-21-ОС, разработан Обществом с ограниченной ответственностью «М. Г. Прайват Реконстракшн» (лицензия № МКРФ 01088 от 10.09.2013) в 2021 году на основании требований п. 3 ст. 36 Федерального закона от 25.06.2002 № 73-ФЗ «Об объектах культурного наследия (памятниках истории и культуры) народов Российской Федерации» в целях размещения причала для швартовки и отстоя судов, посадки и высадки пассажиров в период навигации.

В разделе содержится информация о характеристиках причала и его элементах, сведения о его местонахождении, общее описание конструкции причала, включая сведения о дебаркадере, швартовно-отбойных палах, расчетные нагрузки на причальные конструкции, описание основных признаков, оказывающих внешнее воздействие на сооружение, естественные условия эксплуатации причала в соответствии с климатическими, геологическими и гидрологическими параметрами. Проектной организацией подготовлен ситуационный и генеральный план, содержащие информацию о местоположении объекта культурного наследия, причала, включая дебаркадер, швартовно-отбойные палы и траповый переход, мест крепления причала.

Место стоянки дебаркадера на период навигации в соответствии с разделом осуществляется на участке набережной реки Невы «Сенатская площадь – Благовещенский мост», литера А, спуск № 4.

Размещение понтонов и плавучих причалов на реках и каналах Санкт-Петербурга на период навигации не противоречит требованиям режима использования земель в границах единой охранной зоны (ООЗ(31), утвержденных Законом Санкт-Петербурга от 24.12.2008 № 820-7 «О границах объединенных зон охраны объектов культурного наследия, расположенных на территории Санкт-Петербурга, режимах использования земель и требованиях к градостроительным регламентам в границах указанных зон».

Причал предназначен для швартовки и отстоя судов, посадки и высадки пассажиров в навигационный период. Причал состоит из железобетонного

дебаркадера, пришвартованного к четырем отдельно стоящим швартовно-отбойным палам в виде стальных свай и трапового перехода, представляющего собой нестационарный переходный сход, установленный на спуске. Установка нестационарного трапового перехода возможна только в навигационный период, по окончании навигации предусматривается его демонтаж.

Основанием трапового перехода служит металлоконструкция из швеллера. Покрытие трапового перехода – дощатое. Подпорная конструкция трапового перехода опирается на 6 шпунтовых свай, на нижнюю площадку спуска и лестницы, без внедрения в конструкции объекта культурного наследия. В целях защиты гранитной облицовки объекта культурного наследия федерального значения «Набережная» подпорные конструкции трапового перехода на нижней площадке и лестницах размещаются над слоем бакелизированной фанеры.

Причал выполнен в нейтральных архитектурных решениях, цветовое решение швартовно-отбойных палов, дебаркадера, трапового перехода выполнено в нейтральных цветовых гаммах и не оказывает негативного влияния на визуальное восприятие архитектурного облика объекта культурного наследия в историко-градостроительной и природной среде.

Швартовка и отстой судов (плавательных средств) у причала с целью посадки и высадки пассажиров осуществляется только в навигационный период. Перед началом навигационного периода требуется проведение освидетельствование дебаркадера, в ходе которого осуществляется проверка состояния его корпуса и герметичности, с составлением акта по итогам освидетельствования.

После начала навигационного периода производится установка (монтаж) нестационарного трапового перехода, дебаркадер буксируется к месту стоянки, крепится стальными тросами через швартовые кнехты к швартовно-отбойным палам с обвязкой вокруг палов и закреплением к рымам, внедренным в конструкцию набережной, что обеспечивает надежное крепление причала.

12.2. Мероприятия по обеспечению сохранности объекта культурного наследия:

При разработке мероприятий по обеспечению сохранности объекта культурного наследия федерального значения «Набережная», входящего в состав объекта культурного наследия федерального значения «Набережная Английская» проектной организацией были рассмотрены факторы возможного влияния на объект культурного наследия федерального значения «Набережная» при размещении причала на участке набережной реки Невы «Сенатская площадь – Благовещенский мост», литера А, в створе дома № 1 на Сенатской площади.

Представленным разделом устанавливается требование к соблюдению условий надежности крепления плавучего объекта (дебаркадера) к палам и рымам, исключающих возможность их свободного перемещения. При

эксплуатации причала запрещается швартовка и отстой судов, превышающих по своим параметрам расчетные нагрузки причала. Работы по транспортировке и креплению плавучего объекта (дебаркадера) проводятся специализированной организацией, имеющей опыт выполнения соответствующих видов работ.

Согласно расчетам проектной организации, минимальное расстояние от объекта культурного наследия до причала составляет 9,9 метров. Конструктивные характеристики швартовно-отбойных палов и дебаркадера при соблюдении расчетных нагрузок обеспечивают достаточную несущую способность для воспрепятствования контакта причала с объектом культурного наследия федерального значения «Набережная».

При эксплуатации причала отсутствует непосредственный контакт объекта культурного наследия с причалом. Для перехода пассажиров на дебаркадер предусматривается нестационарный траповый переход, размещаемый на лестницах спуска № 4. Подпорная конструкция трапового перехода размещается над защитным слоем из бакелизированной фанеры в целях исключения возможности повреждения гранитной облицовки объекта культурного наследия. В целях обеспечения сохранности объекта культурного наследия федерального значения «Набережная» исключается возможность механического крепления трапового перехода в гранитную облицовку и конструкции набережной.

Разделом не предусматривается проведение геотехнического мониторинга причальных конструкций в связи с отсутствием непосредственного контакта причала с объектом культурного наследия. В целях обеспечения сохранности объекта культурного наследия проводятся мероприятия по контролю за техническим состоянием объекта культурного наследия федерального значения «Набережная».

В соответствии с разделом требуется в обязательном порядке исключить источники загрязнения территории объекта культурного наследия и прилегающей акватории.

В целях сохранности объекта культурного наследия федерального значения «Набережная» проектной организацией определена необходимость своевременного выполнения мероприятий по техническому обслуживанию и ремонту причальных конструкций. Предусматривается проведение проверок состояния и наличия средств, обеспечивающих безопасность эксплуатации причала.

При выполнении перечисленных выше мероприятий, соблюдения требований к эксплуатационной работе причала, разработанные меры по обеспечению сохранности объекта культурного наследия в полной мере обеспечивают сохранение объекта культурного наследия федерального значения «Набережная» при размещении причала и его эксплуатации.

12.3. Заключение экспертизы:

1. По результатам натурного визуального обследования и фотофиксации, выполненных в рамках настоящей экспертизы, выявлено, что в настоящее время объект культурного наследия федерального значения «Набережная» находится в удовлетворительном техническом состоянии, не имеет визуальных повреждений и деформаций, конфигурация, объемно-планировочные, архитектурные решения объекта культурного наследия сохранены. На момент проведения осмотра и фотофиксации объекта культурного наследия причал размещен.

2. Размещение дебаркадера и трапового перехода не противоречит требованиям Закона Санкт-Петербурга от 24.12.2008 № 820-7 «О границах объединенных зон охраны объектов культурного наследия, расположенных на территории Санкт-Петербурга, режимах использования земель и требованиях к градостроительным регламентам в границах указанных зон».

3. Использование причала осуществляется в навигационный период и не оказывает негативного влияния на сложившуюся историко-градостроительную и природную среду. Установка нестационарного трапового перехода возможна только в навигационный период, по окончании навигации предусматривается его демонтаж, а также буксировка дебаркадера к месту межнавигационной стоянки. Все элементы причала выполнены в нейтральных архитектурных решениях, цветовое решение дебаркадера и трапового перехода выполнено в нейтральных цветовых гаммах и не оказывает негативного влияния на визуальное восприятие архитектурного облика объекта культурного наследия в историко-градостроительной и природной среде.

4. При эксплуатации причала отсутствует непосредственный контакт с объектом культурного наследия, разделом предусмотрены меры, исключающие возможность повреждения объекта культурного наследия федерального значения «Набережная».

5. Для обеспечения сохранности объекта культурного наследия федерального значения «Набережная» предусмотрены мероприятия по контролю за техническим состоянием объекта культурного наследия.

6. Размещение дебаркадера и трапового перехода не оказывает негативного воздействия на объект культурного наследия федерального значения «Набережная», входящего в состав ансамбля «Набережная Английская», и не затрагивает утвержденный предмет охраны объекта культурного наследия федерального значения «Набережная Английская» в части объемно-пространственного, архитектурного, конструктивного и объемно-планировочного решений, обеспечивают сохранность исторических конфигураций объекта культурного наследия.

7. Меры по обеспечению сохранности объекта культурного наследия федерального значения «Набережная» разработаны в достаточном объеме и обеспечивают сохранение объекта культурного наследия при размещении

причала и его дальнейшей эксплуатации, и соответствуют требованиям п.2 ст. 36 Федерального закона от 25.06.2002 № 73-ФЗ «Об объектах культурного наследия (памятниках истории и культуры) народов Российской Федерации».

13. Вывод экспертизы:

По результатам анализа раздела документации, по обеспечению сохранности объекта культурного наследия федерального значения «Набережная», входящего в состав объекта культурного наследия федерального значения «Набережная Английская» по адресу: г. Санкт-Петербург, участок набережной реки Невы «Сенатская площадь – Благовещенский мост», литера А: «Раздел по обеспечению сохранности объекта культурного наследия федерального значения «Набережная», входящего в состав объекта культурного наследия федерального значения «Набережная Английская» при размещении палового причала по адресу: г. Санкт-Петербург, участок набережной реки Невы «Сенатская площадь – Благовещенский мост», литера А, кадастровый номер: 78:32:0100901:1, спуск № 4», шифр: Э-26-21-ОС, экспертом сделан вывод о возможности (**положительное заключение**) обеспечения сохранности объекта культурного наследия федерального значения «Набережная», входящего в состав объекта культурного наследия федерального значения «Набережная Английская», при проведении земляных, строительных, мелиоративных и (или) хозяйственных работ, предусмотренных статьей 25 Лесного кодекса Российской Федерации работ по использованию лесов и иных работ.

14. Перечень приложений к заключению экспертизы:

Приложение № 1. Иконографические материалы.

Приложение № 2. Копия решения органа государственной власти о включении объекта культурного наследия в реестр.

Приложение № 3. Копия решения органа государственной власти об утверждении границ территории объекта культурного наследия.

Приложение № 4. Копия решения органа государственной власти об утверждении предмета охраны объекта культурного наследия.

Приложение № 5. Копия охранного обязательства собственника или иного законного владельца объекта культурного наследия.

Приложение № 6. Копия паспорта объекта культурного наследия.

Приложение № 7. Материалы фотофиксации от 16 июня 2021 г.

Приложение № 8. Правоустанавливающая документация: выписка из Единого государственного реестра недвижимости.

Приложение № 9. Копия договора на проведение государственной историко-культурной экспертизы.

Приложение № 10. Копия договоров с экспертами.

15. Дата оформления заключения экспертизы:

Подпись государственного эксперта:

Подпись эксперта (подписано усиленной электронной подписью):

Филипович М.И.

01.02.2022 г.

(подписано усиленной электронной подписью)

Приложение № 1 к Акту по результатам государственной историко-культурной экспертизы раздела документации, обосновывающего меры по обеспечению сохранности объекта культурного наследия федерального значения «Набережная», входящего в состав объекта культурного наследия федерального значения «Набережная Английская» по адресу: г. Санкт-Петербург, участок набережной реки Невы «Сенатская площадь – Благовещенский мост», литера А: «Раздел по обеспечению сохранности объекта культурного наследия федерального значения «Набережная», входящего в состав объекта культурного наследия федерального значения «Набережная Английская» при размещении палового причала по адресу: г. Санкт-Петербург, участок набережной реки Невы «Сенатская площадь – Благовещенский мост», литера А, кадастровый номер: 78:32:0100901:1, спуск № 4», шифр: Э-26-21-ОС

Иконографические материалы

Список иллюстраций

- Илл. 1. План императорского столичного города Санкт-Петербурга 1737 года. Фрагмент (источник: http://www.etomesto.ru/map-peterburg_1737/).
- Илл. 2. План Адмиралтейской части 4-го квартала. 1798 г. Фрагмент (источник: Атлас столичного города Санкт-Петербурга, состоящий из 11-ти частей. 1798 г.).
- Илл. 3. Подробный план Санкт-Петербурга 1828 года генерал-майора Шуберта. Фрагмент (источник: http://www.etomesto.ru/map-peterburg_1828/).
- Илл. 4. План Санкт-Петербурга 1868 года Мусницкого. Фрагмент (источник: http://www.etomesto.ru/map-peterburg_1868/).
- Илл. 5. План Петербурга с показанием урегулирования улиц. 1880 г. Фрагмент (источник: http://www.etomesto.ru/map-peterburg_1880/).
- Илл. 6. План Ст.Петербурга к путеводителю Григория Москвича. 1903 г. Фрагмент (источник: http://www.etomesto.ru/map-peterburg_1903-moschwich/).
- Илл. 7. Немецкая аэрофотосъемка Ленинграда. 1939-1942 гг. (источник: http://www.etomesto.ru/map-peterburg_aero-photo/).
- Илл. 8. Английская набережная близ правительствующего сената. 1825 г. Неизвестный литограф (источник: http://www.russianprints.ru/printmakers/n/neizvestnyi_litograph/le_quai_anglais.shtml).
- Илл. 9. Исаакиевский мост и новый собор. 1826 г. Гравюра П.А. Александрова (источник: http://www.russianprints.ru/printmakers/a/aleksandrov_pavel_alekseevich/pont_isaac_et_nouvelle_eglise.shtml).
- Илл. 10. Вид части Английской набережной. Вторая половина XIX в. (источник: ЦГАКФФД СПб. Фотодокумент Б 1231).
- Илл. 11. Академия наук и Кунсткамера. 1868-1869 гг. (Вид со спуска № 4) (источник: *Gezicht op de Russische Academie van Wetenschappen in Sint-Petersburg*, L. Gothe, с. 1850 - с. 1880 - Rijksmuseum).
- Илл. 12. Посадка пассажиров на пароход у Сенатского перевоза на Английской набережной. 1895-1910 гг. (источник: ЦГАКФФД СПб. Фотодокумент Г 6940).
- Илл. 13. Нева. Вид на Исаакиевский Собор. 1900 г. (источник: <https://pastvu.com/p/142670>).
- Илл. 14. Николаевский мост (инженер С.В.Кербедз, архитектор А.П.Брюллов, 1843-1850) и Английская набережная. Нач. 1900-х гг. (источник: ЦГАКФФД СПб. Фотодокумент Ж 743).
- Илл. 15. Вид Английской Набережной во время наводнения. 12 ноября 1903 г. (источник: ЦГАКФФД СПб. Фотодокумент Д 14595).
- Илл. 16. Панорама набережной с видом на здание Сената (дом № 2), памятник Петру I и Исаакиевский собор. 1912-1913 гг. (источник: ЦГАКФФД СПб. Фотодокумент Е 16908).
- Илл. 17. Корабли на Неве у Английской набережной. 1913 г. (источник: ЦГАКФФД СПб. Фотодокумент Г 7431).

Илл. 18. Перспектива перевоза от Сената к Академии художеств через Неву. До 1914 г. (источник: ЦГАКФФД СПб. Фотодокумент Г 7257).

Илл. 19. Раймон Пуанкаре со свитой направляется по Английской набережной к Зимнему дворцу. Июль 1914 г. (источник: ЦГАКФФД СПб. Фотодокумент Е 1813).

Илл. 20. Празднование дня ВМФ СССР в Ленинграде. Трудящиеся Ленинграда смотрят с набережной парад кораблей КБФ. 1930-е гг. (источник: <https://goskatalog.ru/portal/#/collections?id=30731640>).

Илл. 21. Спуск у площади Декабристов. 1947-1948 гг. (источник: <https://russiainphoto.ru/photos/64514/>).

Илл. 22. Дебаркадер на Неве. 1956 г. (источник: <https://pastvu.com/p/113707>).

Илл. 23. Набережная Красного Флота (Английская). Спуск к воде. 1958 г. (источник: <https://pastvu.com/p/135303>).

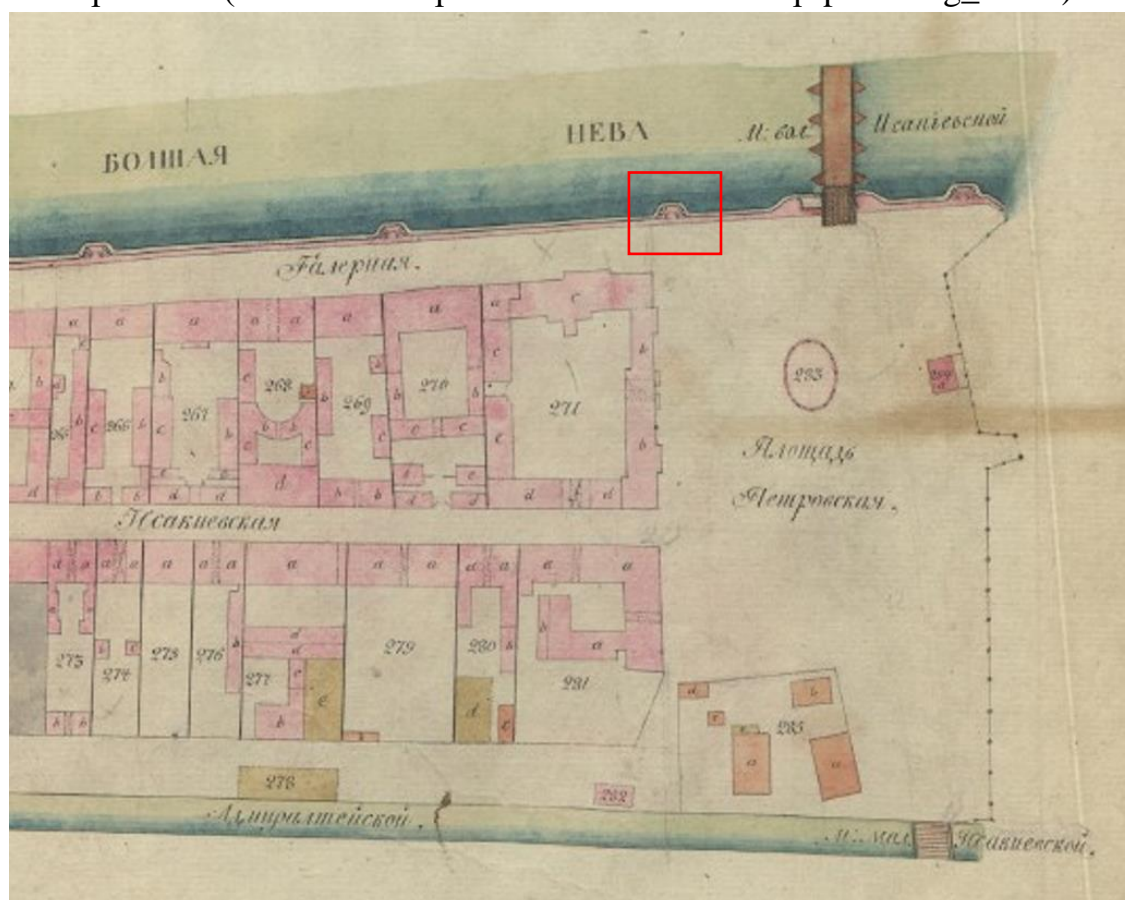
Илл. 24. Вид на Петровскую пристань и часть площади Декабристов со здания Сената и Синода. До 1967 г. (источник: ЦГАКФФД СПб. Фотодокумент Бр 53132).

Илл. 25. Вид с дебаркадера на Сенатской пристани. 1991 г. (источник: <https://pastvu.com/p/711941>).

Илл. 26. Вид спуска № 4 на Сенатской площади. 2009 г. (источник: https://yandex.ru/maps/org/senatskaya_ploshchad/140881643925/?from=tabbar&l=st%2Csta&ll=30.300901%2C59.936519&panorama%5Bdirection%5D=352.526887%2C3.152075&panorama%5Bfull%5D=true&panorama%5Bid%5D=1254491211_626369359_23_1253437072&panorama%5Bpoint%5D=30.300477%2C59.936459&panorama%5Bspan%5D=113.339117%2C60.000000&source=serp_navig&z=19).



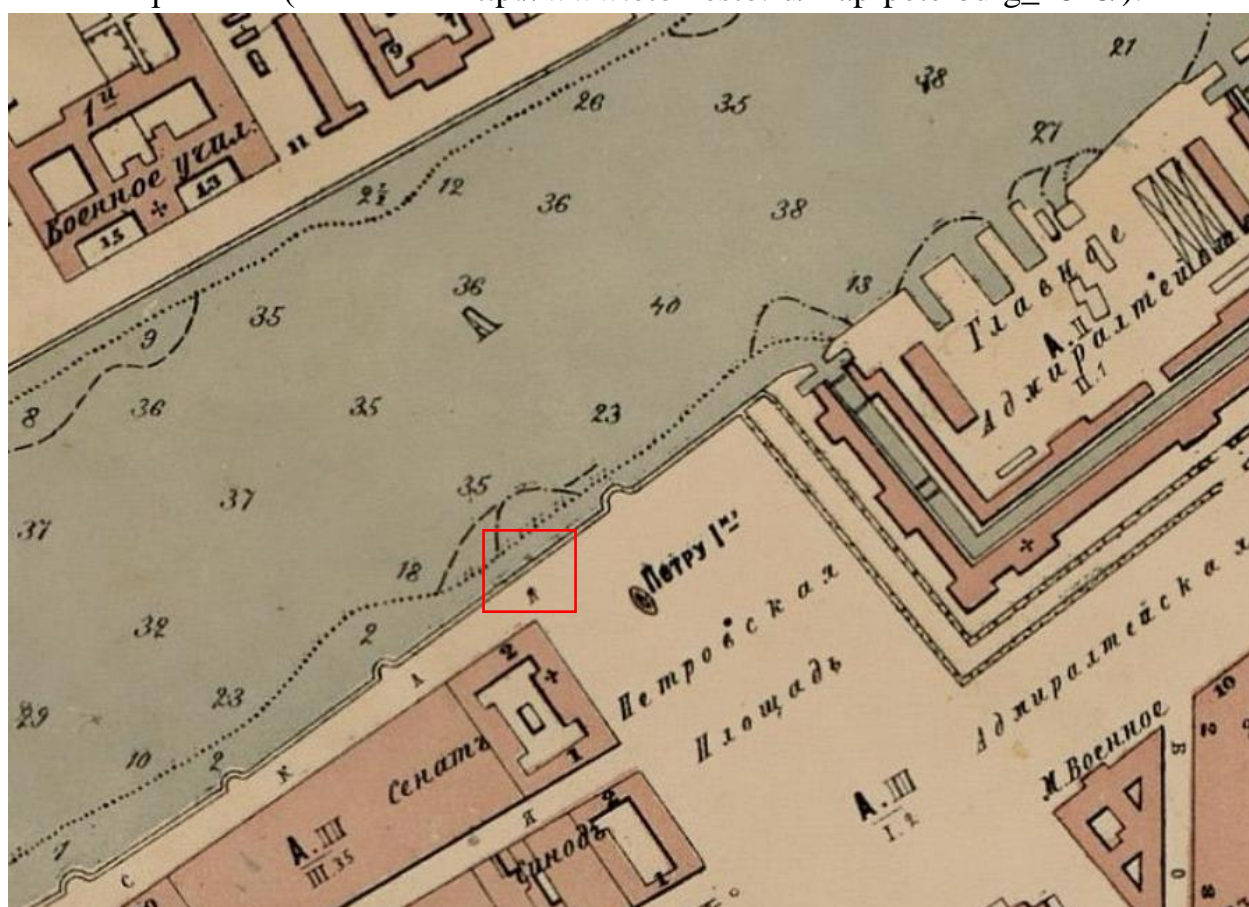
Илл. 1. План императорского столичного города Санкт-Петербурга 1737 года. Фрагмент (источник: http://www.etomesto.ru/map-peterburg_1737/).



Илл. 2. План Адмиралтейской части 4-го квартала. 1798 г. Фрагмент (источник: Атлас столичного города Санкт-Петербурга, состоящий из 11-ти частей. 1798 г.).



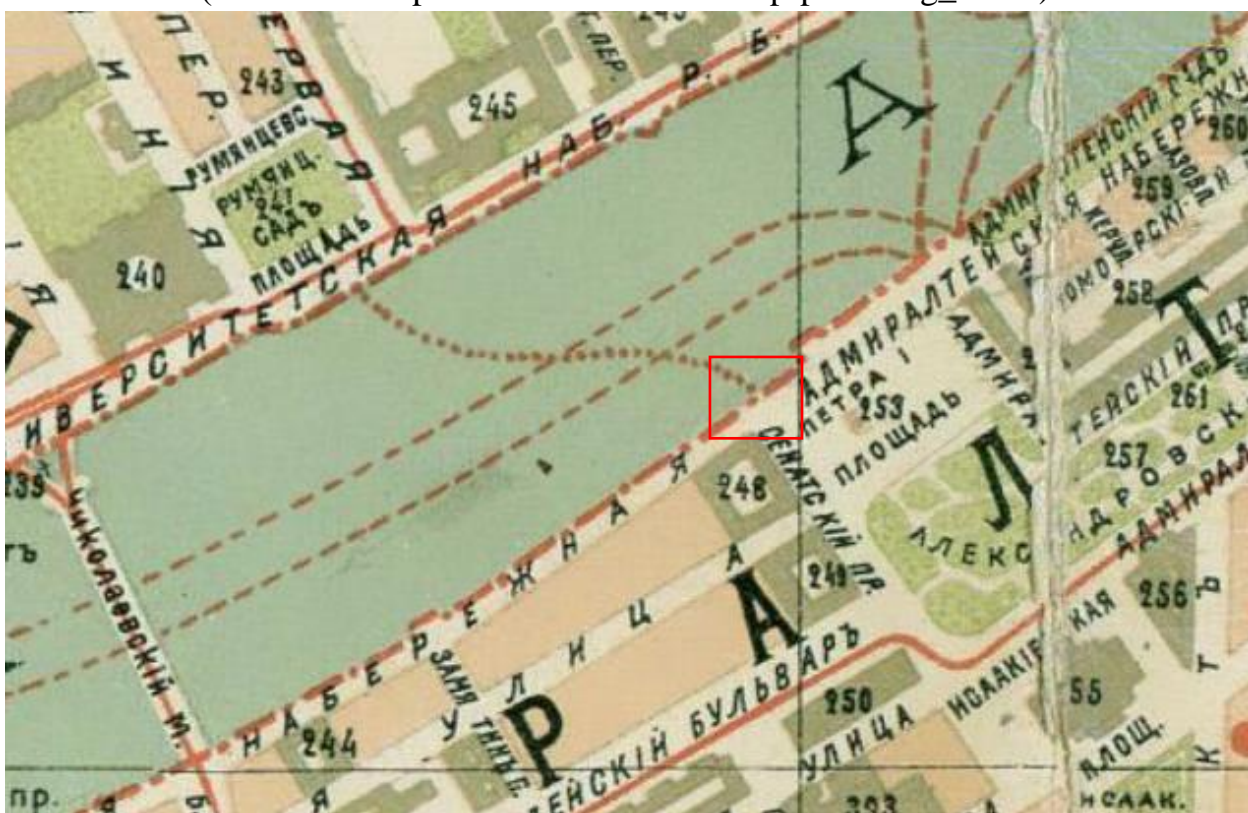
Илл. 3. Подробный план Санкт-Петербурга 1828 года генерал-майора Шуберта. Фрагмент (источник: http://www.etomesto.ru/map-peterburg_1828/).




Илл. 4. План Санкт-Петербурга 1868 года Мусницкого. Фрагмент (источник: http://www.etomesto.ru/map-peterburg_1868/).



Илл. 5. План Петербурга с показанием урегулирования улиц. 1880 г. Фрагмент (источник: http://www.etomesto.ru/map-peterburg_1880/).



Илл. 6. План Ст.Петербурга к путеводителю Григория Москвича. 1903 г. Фрагмент (источник: http://www.etomesto.ru/map-peterburg_1903-moscwiche/).



Илл. 7. Немецкая аэрофотосъемка Ленинграда. 1939-1942 гг. (источник: http://www.etomesto.ru/map-peterburg_aero-photo/).



Илл. 8. Английская набережная близ правительствующего сената. 1825 г.
Неизвестный литограф (источник: http://www.russianprints.ru/printmakers/n/neizvestnyi_litograph/le_quai_anglais.shtm
1).



Илл. 9. Исаакиевский мост и новый собор. 1826 г. Гравюра П.А. Александрова
(источник:

http://www.russianprints.ru/printmakers/a/aleksandrov_pavel_alekseevich/pont_isaac_et_nouvelle_eglise.shtml).



Илл. 10. Вид части Английской набережной. Вторая половина XIX в. (источник:
ЦГАКФФД СПб. Фотодокумент Б 1231).



Илл. 11. Академия наук и Кунсткамера. 1868-1869 гг. (Вид со спуска № 4)
(источник: Gezicht op de Russische Academie van Wetenschappen in Sint-Petersburg, L. Gothe, с. 1850 - с. 1880 - Rijksmuseum).



Илл. 12. Посадка пассажиров на пароход у Сенатского перевоза на Английской набережной. 1895-1910 гг. (источник: ЦГАКФФД СПб. Фотодокумент Г 6940).



Илл. 13. Нева. Вид на Исаакиевский Собор. 1900 г. (источник: <https://pastvu.com/p/142670>).



Илл. 14. Николаевский мост (инженер С.В.Кербедз, архитектор А.П.Брюллов, 1843-1850) и Английская набережная. Нач. 1900-х гг. (источник: ЦГАКФФД СПб. Фотодокумент Ж 743).



Илл. 15. Вид Английской Набережной во время наводнения. 12 ноября 1903 г.
(источник: ЦГАКФФД СПб. Фотодокумент Д 14595).



Илл. 16. Панорама набережной с видом на здание Сената (дом № 2), памятник Петру I и Исаакиевский собор. 1912-1913 гг. (источник: ЦГАКФФД СПб. Фотодокумент Е 16908).



Илл. 17. Корабли на Неве у Английской набережной. 1913 г. (источник: ЦГАКФФД СПб. Фотодокумент Г 7431).



Илл. 18. Перспектива перевоза от Сената к Академии художеств через Неву. До 1914 г. (источник: ЦГАКФФД СПб. Фотодокумент Г 7257).



Илл. 19. Раймон Пуанкаре со свитой направляется по Английской набережной к Зимнему дворцу. Июль 1914 г. (источник: ЦГАКФФД СПб. Фотодокумент Е 1813).



Илл. 20. Празднование дня ВМФ СССР в Ленинграде. Трудящиеся Ленинграда смотрят с набережной парад кораблей КБФ. 1930-е гг. (источник: <https://goskatalog.ru/portal/#/collections?id=30731640>).



Илл. 21. Спуск у площади Декабристов. 1947-1948 гг. (источник: <https://russiainphoto.ru/photos/64514/>).



Илл. 22. Дебаркадер на Неве. 1956 г. (источник: <https://pastvu.com/p/113707>).




Илл. 23. Набережная Красного Флота (Английская). Спуск к воде. 1958 г.
(источник: <https://pastvu.com/p/135303>).



Илл. 24. Вид на Петровскую пристань и часть площади Декабристов со здания Сената и Синода. До 1967 г. (источник: ЦГАКФФД СПб. Фотодокумент Бр 53132).



Илл. 25. Вид с дебаркадера на Сенатской пристани. 1991 г. (источник: <https://pastvu.com/p/711941>).



Илл. 26. Вид спуска № 4 на Сенатской площади. 2009 г. (источник: https://yandex.ru/maps/org/senatskaya_ploshchad/140881643925/?from=tabbar&l=st%2Csta&ll=30.300901%2C59.936519&panorama%5Bdirection%5D=352.526887%2C3.152075&panorama%5Bfull%5D=true&panorama%5Bid%5D=1254491211_626369359_23_1253437072&panorama%5Bpoint%5D=30.300477%2C59.936459&panorama%5Bspan%5D=113.339117%2C60.000000&source=serp_navig&z=19).

Приложение № 2 к Акту по результатам государственной историко-культурной экспертизы раздела документации, обосновывающего меры по обеспечению сохранности объекта культурного наследия федерального значения «Набережная», входящего в состав объекта культурного наследия федерального значения «Набережная Английская» по адресу: г. Санкт-Петербург, участок набережной реки Невы «Сенатская площадь – Благовещенский мост», литера А: «Раздел по обеспечению сохранности объекта культурного наследия федерального значения «Набережная», входящего в состав объекта культурного наследия федерального значения «Набережная Английская» при размещении палового причала по адресу: г. Санкт-Петербург, участок набережной реки Невы «Сенатская площадь – Благовещенский мост», литера А, кадастровый номер: 78:32:0100901:1, спуск № 4», шифр: Э-26-21-ОС

**Копия решения органа государственной власти о включении
объекта культурного наследия в реестр**

12863

№ КТЧОП.

1

**ПРАВИТЕЛЬСТВО РОССИЙСКОЙ ФЕДЕРАЦИИ****ПОСТАНОВЛЕНИЕ**

от 10 июля 2001 г. № 527

МОСКВА

**О перечне объектов исторического и культурного наследия
федерального (общероссийского)
значения, находящихся в г. Санкт-Петербурге**

Правительство Российской Федерации **п о с т а н о в л я е т :**

1. Одобрить работу Министерства культуры Российской Федерации и правительства Санкт-Петербурга, проведенную совместно с научно-исследовательскими организациями и организациями по охране памятников истории и культуры, по уточнению пообъектного состава памятников истории и культуры федерального (общероссийского) значения, находящихся в г. Санкт-Петербурге.

2. Утвердить прилагаемый перечень объектов исторического и культурного наследия федерального (общероссийского) значения, находящихся в г. Санкт-Петербурге.

3. Признать утратившими силу:

приложение № 1 к постановлению Совета Министров РСФСР от 30 августа 1960 г. № 1327 "О дальнейшем улучшении дела охраны памятников культуры в РСФСР" в части, касающейся памятников культуры г. Ленинграда;

приложение № 1 к постановлению Совета Министров РСФСР от 4 декабря 1974 г. № 624 "О дополнении и частичном изменении

2

постановления Совета Министров РСФСР от 30 августа 1960 г. № 1327 "О дальнейшем улучшении дела охраны памятников культуры в РСФСР" в части, касающейся памятников культуры г. Ленинграда;

приложение к постановлению Совета Министров РСФСР от 7 сентября 1976 г. № 495 "О дополнении постановления Совета Министров РСФСР от 30 августа 1960 г. № 1327 "О дальнейшем улучшении дела охраны памятников культуры в РСФСР" (СП РСФСР, 1976, № 17, ст.134) в части, касающейся памятника культуры г. Ленинграда;

постановление Правительства Российской Федерации от 20 февраля 1992 г. № 116 "О включении в список исторических памятников ледокола "Красин".

Председатель Правительства
Российской Федерации



М.Касьянов

Наименование и дата сооружения памятника истории и культуры	Местонахождение памятника истории и культуры
корпус хозяйственный с котельной, 1902-1906 гг., арх.Мельцер Р.Ф.	
сад, 1842-1843 гг., арх.Куци А.М., садовый мастер Шредер Ф.И., 1902-1906 гг., арх.Мельцер Р.Ф.	
Могила Антокольского И.И. (1843-1902), скульптора, 1909 г. (надгробие), ск.Гинцбург И.Я., арх.Гевирц Я.Г.	Александровской фермы просп., 66, 66-а, еврейское кладбище
Набережная Английская: набережная, 1770-1788 гг., арх.Фельтен Ю.М.	Английская наб. – левый берег р.Большой Невы, от Декабристов пл. до Ново-Адмиралтейского канала
устой береговой Исаакиевского наплавного моста с лестничными спусками, 1819-1821 гг., инж.Бетанкур А.А., инж.Треттер В.	
Дом Лаваль А.Г., 1730-е гг., 1791-1793 гг., арх.Воронихин А.Н., 1806-1809 гг., арх.Тома де Томон Ж.-Ф., 1945-1952 гг. (реставрация), арх.Ротач А.Л.	Английская наб., 4, Галерная ул., 3
Дом Паскевича Ф.И. с дворовыми флигелями, 1-я пол.ХVIII в., 1856-1857 гг., арх.Гедике Р.А., арх.Пель А.Х.	Английская наб., 8, Галерная ул., 7
Дом Нарышкина А.Л. (Воронцовых-Дашковых), 1736-1738 гг., 1770-е гг., XIX в.	Английская наб., 10, Галерная ул., 9
Дом фон Дервиза П.П. (Великого князя Александра Павловича) с дворовыми флигелями, 1-я пол.ХVIII в., 1889-1890-е гг., арх.Красовский А.Ф.	Английская наб., 28, Галерная ул., 31
Коллегия Иностранных дел (дом Куракина Б.А.), 1750-1760-е гг., арх.Башмаков М.А., 1782-1783 гг., арх.Кваренги Д.	Английская наб., 32, Галерная ул., 31

Приложение № 3 к Акту по результатам государственной историко-культурной экспертизы раздела документации, обосновывающего меры по обеспечению сохранности объекта культурного наследия федерального значения «Набережная», входящего в состав объекта культурного наследия федерального значения «Набережная Английская» по адресу: г. Санкт-Петербург, участок набережной реки Невы «Сенатская площадь – Благовещенский мост», литера А: «Раздел по обеспечению сохранности объекта культурного наследия федерального значения «Набережная», входящего в состав объекта культурного наследия федерального значения «Набережная Английская» при размещении палового причала по адресу: г. Санкт-Петербург, участок набережной реки Невы «Сенатская площадь – Благовещенский мост», литера А, кадастровый номер: 78:32:0100901:1, спуск № 4», шифр: Э-26-21-ОС

Копия решения органа государственной власти об утверждении границ территории объекта культурного наследия

Председатель Комитета по государственному контролю, использованию и охране памятников истории и культуры

Дементьева В. А.

М.П.

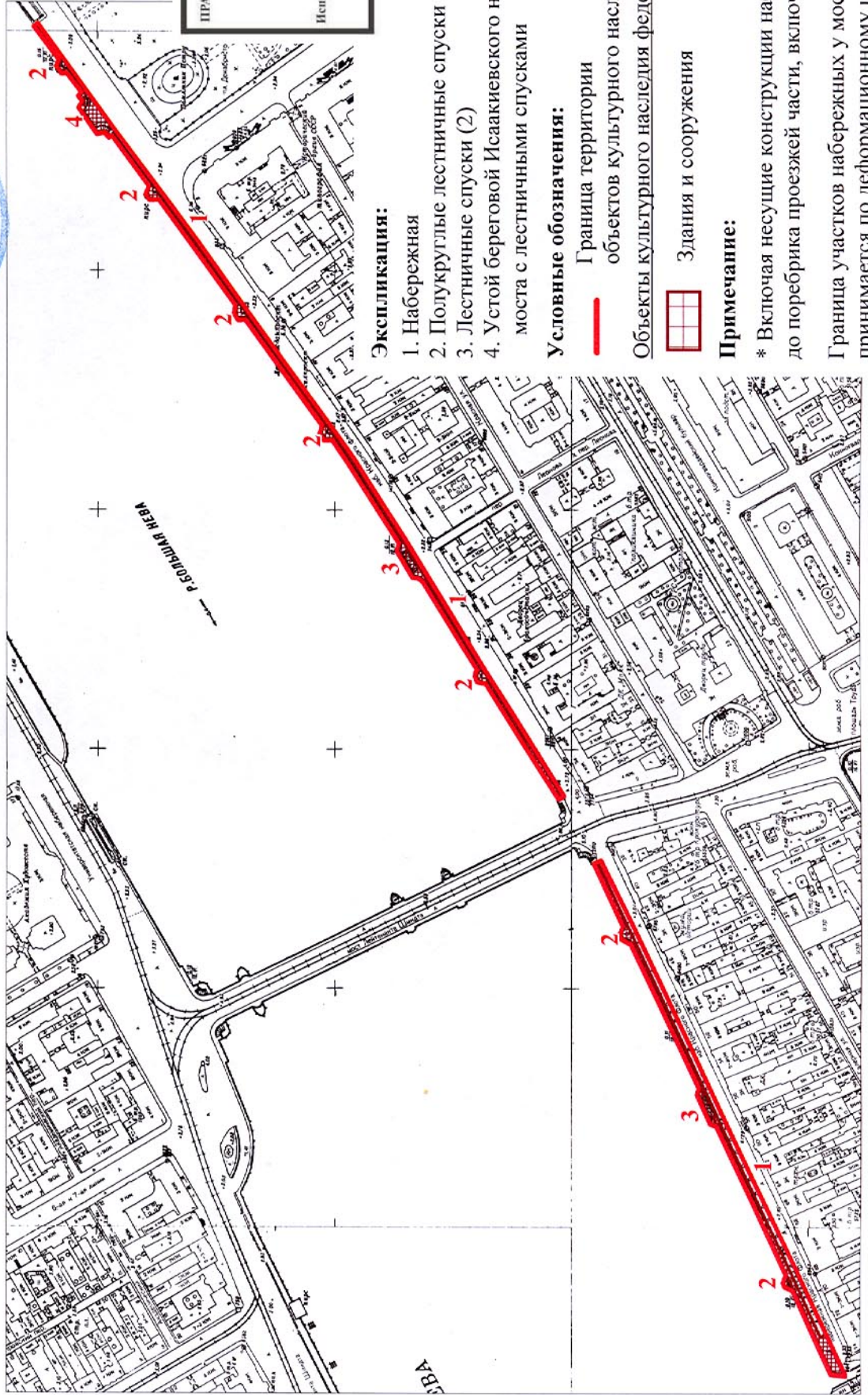
28 " ДЕКАБРЯ 2007



План границ территорий объектов культурного наследия федерального значения

Набережная Английская*

г. Санкт-Петербург, Английская наб. - левый берег р. Большой Невы, от Декабристов пл. до Ново-Адмиралтейского канала






ПРАВИТЕЛЬСТВО САНКТ-ПЕТЕРБУРГА
КГИОП
ОГРН 1037843025527
Копия верна
Исполнитель: _____

Экспликация:

1. Набережная
2. Полуциркулярные лестничные спуски (7)
3. Лестничные спуски (2)
4. Устой береговой Исаакиевского наплавного моста с лестничными спусками

Условные обозначения:

-  Граница территории объектов культурного наследия
-  Объекты культурного наследия федерального значения.
-  Здания и сооружения

Примечание:

* Включая несущие конструкции набережной до поребрика проезжей части, включая мощение диагоналом

Граница участков набережных у мостов принимается по деформационному шву между открытием моста и стенкой набережной

М 1:5000

Приложение № 4 к Акту по результатам государственной историко-культурной экспертизы раздела документации, обосновывающего меры по обеспечению сохранности объекта культурного наследия федерального значения «Набережная», входящего в состав объекта культурного наследия федерального значения «Набережная Английская» по адресу: г. Санкт-Петербург, участок набережной реки Невы «Сенатская площадь – Благовещенский мост», литера А: «Раздел по обеспечению сохранности объекта культурного наследия федерального значения «Набережная», входящего в состав объекта культурного наследия федерального значения «Набережная Английская» при размещении палового причала по адресу: г. Санкт-Петербург, участок набережной реки Невы «Сенатская площадь – Благовещенский мост», литера А, кадастровый номер: 78:32:0100901:1, спуск № 4», шифр: Э-26-21-ОС

Копия решения органа государственной власти об утверждении предмета охраны объекта культурного наследия



ПРАВИТЕЛЬСТВО САНКТ-ПЕТЕРБУРГА
КОМИТЕТ ПО ГОСУДАРСТВЕННОМУ КОНТРОЛЮ, ИСПОЛЬЗОВАНИЮ
И ОХРАНЕ ПАМЯТНИКОВ ИСТОРИИ И КУЛЬТУРЫ
РАСПОРЯЖЕНИЕ

окуд

№ 10-29816 ИЮН 2014

**Об определении предмета охраны
объекта культурного наследия федерального значения**

«Набережная Английская:

Набережная, 1770-1788 гг., арх. Фельтен Ю.М.,

**Устой береговой Исаакиевского наплавного моста с лестничными спусками,
1819-1821 гг., инж. Бетанкур А.А., инж. Треттер В.»**

1. Определить предмет охраны объекта культурного наследия федерального значения «Набережная Английская: Набережная, 1770-1788 гг., арх. Фельтен Ю.М., Устой береговой Исаакиевского наплавного моста с лестничными спусками, 1819-1821 гг., инж. Бетанкур А.А., инж. Треттер В.», расположенного по адресу: Санкт-Петербург, Адмиралтейский район, участок набережной реки Невы “пл. Декабристов - Благовещенский мост”, литера А; участок набережной реки Невы “Благовещенский мост - Ново-Адмиралтейский кан.”, литера Б (Английская наб. – левый берег р. Большой Невы, от Декабристов пл. до Ново-Адмиралтейского канала), согласно приложению к настоящему распоряжению.

2. Начальнику отдела государственного учета объектов культурного наследия обеспечить размещение настоящего распоряжения в электронной форме в локальной компьютерной сети КГИОП.

3. Настоящее распоряжение утрачивает силу со дня утверждения федеральным органом охраны объектов культурного наследия предмета охраны вышеуказанного объекта.

4. Контроль за выполнением распоряжения остается за заместителем председателя КГИОП – начальником управления государственного учета объектов культурного наследия.

Заместитель председателя КГИОП-
начальник управления государственного учета
объектов культурного наследия


Г.Р. Аганова




Предмет охраны
объекта культурного наследия федерального значения
«Набережная Английская: Набережная, 1770-1788 гг., арх. Фельтен Ю.М., Устой
береговой Исаакиевского наплавного моста с лестничными спусками, 1819-1821 гг., инж.
Бетанкур А.А., инж. Треттер В.»,
расположенного по адресу: Санкт-Петербург, Адмиралтейский район, участок
набережной реки Невы «пл. Декабристов - Благовещенский мост», литера А; участок
набережной реки Невы «Благовещенский мост - Ново-Адмиралтейский кан.», литера Б
(Английская наб. – левый берег р. Большой Невы, от Декабристов пл. до Ново-
Адмиралтейского канала)

	Видовая принадлежность предмета охраны	Предмет охраны	Фотофиксация
1	2	3	4
1	Объемно-пространственное и планировочное решение:	<p>местоположение вдоль течения р. Невы от площади Декабристов до Ново-Адмиралтейского канала;</p> <p>в составе:</p> <p>1. Набережная, 1770-1788 гг., арх. Фельтен Ю.М.;</p> <p>2. Устой береговой Исаакиевского наплавного моста с лестничными спусками, 1819-1821 гг., инж. Бетанкур А.А., инж. Треттер В.</p>	 <p>Объяснительный:</p> <ol style="list-style-type: none"> 1. Набережная 2. Полуциркульные лестничные спуски 3. Лестничные спуски (2) 4. Устой береговой Исаакиевского моста с лестничными спусками <p>Условные обозначения:</p> <ul style="list-style-type: none"> — Граница территории объекта культурного наследия □ Объекты культурного наследия (ФО) □ Здания и сооружения <p>Примечание:</p> <ul style="list-style-type: none"> • Включены несущие конструкции и до поребрика проектной части, вкл. Граница участков набережных у м.


I. «Набережная», расположенная по адресу: Санкт-Петербург, Адмиралтейский район, левый берег р. Большой Невы, от Декабристов пл. до Ново-Адмиралтейского канала)





1	Объемно-планировочное решение:	<p>конфигурация в плане линии набережной, ориентированной по оси «восток-запад», ограниченной с севера береговым устоем, с юга красной линией Английской набережной;</p> <p>объемно-пространственная композиция набережной; местоположение, габариты и конфигурация спусков; габариты лестниц спусков, габариты и конфигурация гранитных блоков парапета, облицовки, ограждающих спуски и набережную; габариты и конфигурация настила из тротуарных блоков, мощение</p>	
---	--------------------------------	---	--

		<p>брусчаткой; вертикальные отметки настила набережной и нижней площадки спуска; ландшафтное оформление: газоны и посадки деревьев (на участке “Благовещенский мост - Ново-Адмиралтейский кан.”).</p>	
2	<p>Конструктивная система:</p>	<p>стенки набережной и лестничные спуски; парапетные блоки ограждения, тротуары, отмостки брусчаткой.</p>	

3	Объемно-планировочное решение:	в габаритах исторических подпорных стенок (подводных и надводных) и проезжей части.	
3	Архитектурно-художественное решение:	<p>набережная: горизонтальная кладка стенок из гранитных блоков (розовый овоидальный гранит рапакиви), с профилированным карнизом по верхнему поясу, с уступом над уровнем воды; со сплошным парапетом из блоков гранита (розовый овоидальный гранит рапакиви), обработанных в технике бучардирования;</p> <p>металлические кованые рымы (причальные кольца) двух типов – местоположение, габариты, конфигурация;</p>	  

настил тротуара
гранитными плитами
(розовый
овоидальный гранит
рапакиви), рисунок
укладки настила, отмостка
– мощение брусчаткой
(диабазом), рисунок
укладки (на участке
“Благовещенский мост –
Дом Румянцева Н.П.
(Кочубея Е.Л.)” – настил
без отмостки, с
ограждающим гранитным
поребриком);



		<p>семь спусков – местоположение (напротив: Александровского сада, проезда Декабристов, дома № 4 (дом Лаваль А.Г.), дома № 12 (дом М.Маркевича), дома № 28 (особняк Девиза П.П.), дома № 44 (дом Румянцева Н.П. (Кочубея Е.Л.), дома № 68 (дом Штиглица А.Л.), габариты, конфигурация (полуциркульные в плане, с полуциркульным ризалитом и двухвходной лестницей);</p> <p>стенка ризалита – горизонтальные гранитные блоки (розовый овоидальный гранит рапакиви) с профилированным карнизом по верхнему поясу;</p> <p>со сплошным парапетным ограждением из гранитных блоков (розовый овоидальный гранит рапакиви) с рубленными филенками;</p> <p>скамья (семь) – материал (розовый овоидальный гранит рапакиви), местоположение (в ризалите, со стороны набережной), габариты, конфигурация (полуциркульная), на гранитных ножках в виде стилизованных кронштейнов, спинкой служит парапетное ограждение;</p> <p>лестничные спуски со сплошным парапетным ограждением из гранитных блоков (розовый овоидальный гранит рапакиви), с фигурным завершением у воды;</p>	   
--	--	---	--

спуск напротив Замятина
переулка:
местоположение, габариты,
конфигурация
(трапецевидная);

скат спуска, с булыжным
мощением, с бордюром из
гранитных блоков;
ограждающие гранитные
тумбы, соединенные
металлическими цепями;
два лекальных завершения
сплошного парапетного
ограждения из гранитных
блоков (розовый
овоидальный гранит
рапакиви);





спуск напротив дома № 56 (церковь Англиканская Иисуса Христа) – местоположение, габариты, конфигурация (трапециевидный);

ступенчатый спуск, с площадками и ступенями из гранитных блоков (розовый овоидальный гранит рапакиви);
два лекальных завершения сплошного парапетного ограждения из гранитных блоков (розовый овоидальный гранит рапакиви).



II. «Устой береговой Исаакиевского наплавного моста с лестничными спусками»,
расположенный по адресу: Санкт-Петербург, Адмиралтейский район, левый берег р.
Большой Невы, от Декабристов пл. до Ново-Адмиралтейского канала)

1	Объемно-пространственное решение:	местоположение (напротив Александровского сада), габариты, конфигурация (трапециевидный в плане, с вынутыми углами).	
2	Конструктивная система:	стенки набережной и лестничные спуски; парапетные блоки ограждения, тротуары, поребрики.	
3	Объемно-планировочное решение:	в габаритах исторических подпорных стенок (подводных и надводных) и проезжей части.	
4	Архитектурно-художественное решение:	<p>горизонтальная кладка стенки из гранитных блоков (розовый овоидальный гранит рапакиви), с профилированным карнизом по верхнему поясу, с уступом над уровнем воды; со сплошным парапетом из блоков гранита (розовый овоидальный гранит рапакиви), обработанных в технике бучардирования;</p> <p>металлические кованные рымы (причальные кольца) – местоположение, габариты, конфигурация;</p> <p>настил тротуара гранитными плитами (розовый овоидальный гранит рапакиви), рисунок укладки настила, с ограждающим гранитным</p>	

	<p>поребриком;</p> <p>трапециевидная площадка, ограниченная сплошным парапетным ограждением с рубленными филенками; по сторонам площадки лестницы с поворотом, с нижними площадками; с ограждением в виде широких устоев;</p> <p>скамья – материал (розовый овоидальный гранит рапакиви), местоположение (в углах площадки), габариты, конфигурация (прямоугольная), на гранитных ножках в виде стилизованных кронштейнов, спинкой служит парапетное ограждение.</p>	 
--	--	--

Приложение № 5 к Акту по результатам государственной историко-культурной экспертизы раздела документации, обосновывающего меры по обеспечению сохранности объекта культурного наследия федерального значения «Набережная», входящего в состав объекта культурного наследия федерального значения «Набережная Английская» по адресу: г. Санкт-Петербург, участок набережной реки Невы «Сенатская площадь – Благовещенский мост», литера А: «Раздел по обеспечению сохранности объекта культурного наследия федерального значения «Набережная», входящего в состав объекта культурного наследия федерального значения «Набережная Английская» при размещении палового причала по адресу: г. Санкт-Петербург, участок набережной реки Невы «Сенатская площадь – Благовещенский мост», литера А, кадастровый номер: 78:32:0100901:1, спуск № 4», шифр: Э-26-21-ОС

Копия охранного обязательства собственника или иного законного владельца объекта культурного наследия



ПРАВИТЕЛЬСТВО САНКТ-ПЕТЕРБУРГА
КОМИТЕТ ПО ГОСУДАРСТВЕННОМУ КОНТРОЛЮ, ИСПОЛЬЗОВАНИЮ
И ОХРАНЕ ПАМЯТНИКОВ ИСТОРИИ И КУЛЬТУРЫ
РАСПОРЯЖЕНИЕ

06 МАР 2020

№ 07-19-91/20

**Об утверждении охранного обязательства
собственника или иного законного владельца
объекта культурного наследия федерального
значения «Набережная», включенного
в единый государственный реестр объектов
культурного наследия (памятников истории
и культуры) народов Российской Федерации**

В соответствии с главой VIII Федерального закона от 25.06.2002 № 73-ФЗ «Об объектах культурного наследия (памятниках истории и культуры) народов Российской Федерации»:

1. Утвердить охранное обязательство собственника или иного законного владельца объекта культурного наследия федерального значения «Набережная», расположенного по адресу: Санкт-Петербург, участок набережной реки Невы «Сенатская пл. – Благовещенский мост», литера А, Санкт-Петербург, участок набережной реки Невы «Благовещенский мост – Ново-Адмиралтейский канал», литера Б, входящего в состав объекта культурного наследия федерального значения «Набережная Английская», согласно приложению к настоящему распоряжению.

2. Начальнику Юридического управления - юрисконсульту КГИОП обеспечить регистрацию распоряжения и его передачу в необходимом числе копий в отдел обработки документированной информации Управления организационного обеспечения, популяризации и государственного учета объектов культурного наследия КГИОП в течение трех рабочих дней со дня его утверждения.

3. Начальнику отдела обработки документированной информации Управления организационного обеспечения, популяризации и государственного учета объектов культурного наследия КГИОП обеспечить направление копии распоряжения собственнику объекта, другим лицам, к обязанностям которых относится его исполнение, а также в орган, уполномоченный на ведение Единого государственного реестра недвижимости в порядке, установленном законодательством Российской Федерации, в течение двенадцати рабочих дней со дня передачи копий согласно пункту 2 распоряжения.

4. Начальнику отдела государственного учета объектов культурного наследия Управления организационного обеспечения, популяризации и государственного учета объектов культурного наследия КГИОП обеспечить направление распоряжения в Министерство культуры Российской Федерации для приобщения к учетному делу объекта.

5. Начальнику отдела координации и контроля Управления организационного обеспечения, популяризации и государственного учета объектов культурного наследия КГИОП обеспечить размещение распоряжения на сайте КГИОП в информационно-телекоммуникационной сети «Интернет» и в локальной компьютерной сети КГИОП.

6. Контроль за выполнением распоряжения остается за заместителем председателя КГИОП - начальником Управления организационного обеспечения, популяризации и государственного учета объектов культурного наследия.

Заместитель председателя КГИОП -
начальник Управления организационного обеспечения,
популяризации и государственного учета
объектов культурного наследия

Г.Р. Аганова

Приложение
к распоряжению КГИОП
от 06 МАР 2020 № 0719-91/20

ОХРАННОЕ ОБЯЗАТЕЛЬСТВО
СОБСТВЕННИКА ИЛИ ИНОГО ЗАКОННОГО ВЛАДЕЛЬЦА
объекта культурного наследия, включенного в единый государственный реестр объектов
культурного наследия (памятников истории и культуры) народов Российской Федерации

"Набережная"

(указать наименование объекта культурного наследия в соответствии с правовым актом о его
принятии на государственную охрану)

регистрационный номер объекта культурного наследия в едином государственном реестре
объектов культурного наследия (памятников истории и культуры)
народов Российской Федерации:

7	8	1	7	1	0	7	8	5	2	7	0	0	1	6
---	---	---	---	---	---	---	---	---	---	---	---	---	---	---

Раздел 1. Данные об объекте культурного наследия, включенном в единый
государственный реестр объектов культурного наследия
(памятников истории и культуры) народов Российской Федерации

(заполняются в случае, предусмотренном п. 5 ст. 47.6 Федерального закона от
25.06.2002 N 73-ФЗ "Об объектах культурного наследия (памятниках истории и культуры)
народов Российской Федерации")

Отметка о наличии или отсутствии паспорта объекта культурного наследия,
включенного в единый государственный реестр объектов культурного наследия (памятников
истории и культуры) народов Российской Федерации, в отношении которого утверждено
охранное обязательство (далее - объект культурного наследия):

имеется отсутствует
(нужное отметить знаком "V")

При наличии паспорта объекта культурного наследия он является неотъемлемой частью
охранного обязательства.

При отсутствии паспорта объекта культурного наследия в охранное обязательство
вносятся следующие сведения:

1. Сведения о наименовании объекта культурного наследия:

2. Сведения о времени возникновения или дате создания объекта культурного наследия,
датах основных изменений (перестроек) данного объекта и (или) датах связанных с ним
исторических событий:

3. Сведения о категории историко-культурного значения объекта культурного наследия:

федерального регионального муниципального значения
(нужное отметить знаком "V")

4. Сведения о виде объекта культурного наследия:

памятник ансамбль
(нужное отметить знаком "V")

5. Номер и дата принятия акта органа государственной власти о включении объекта культурного наследия в единый государственный реестр объектов культурного наследия (памятников истории и культуры) народов Российской Федерации:

6. Сведения о местонахождении объекта культурного наследия (адрес объекта или при его отсутствии описание местоположения объекта):

(Субъект Российской Федерации)

(населенный пункт)

улица д. корп./стр. помещение/квартира

иные сведения:

7. Сведения о границах территории объекта культурного наследия (для объектов археологического наследия прилагается графическое отражение границ на плане земельного участка, в границах которого он располагается):

8. Описание предмета охраны объекта культурного наследия:

9. Фотографическое (иное графическое) изображение объекта (на момент утверждения охранного обязательства):

Прилагается: изображений,
(указать количество)

согласно приложению № к настоящему охранному обязательству.

10. Сведения о наличии зон охраны данного объекта культурного наследия с указанием номера и даты принятия органом государственной власти акта об утверждении указанных зон либо информация о расположении данного объекта культурного наследия/земельного участка, в границах которого располагается объект археологического наследия, в границах зон охраны другого объекта культурного наследия:

--

11. Сведения о требованиях к осуществлению деятельности в границах территории объекта культурного наследия, включенного в единый государственный реестр объектов культурного наследия (памятников истории и культуры) народов Российской Федерации, об особом режиме использования земельного участка, в границах которого располагается объект археологического наследия, установленных статьей 5.1 Федерального закона от 25.06.2002 N 73-ФЗ "Об объектах культурного наследия (памятниках истории и культуры) народов Российской Федерации" (далее - Закон 73-ФЗ):

1) на территории памятника или ансамбля запрещаются строительство объектов капитального строительства и увеличение объемно-пространственных характеристик на территории памятника или ансамбля объектов капитального строительства; проведение земляных, строительных, мелиоративных и иных работ, за исключением работ по сохранению объекта культурного наследия или его отдельных элементов, сохранению историко-градостроительной или природной среды объекта культурного наследия;

2) на территории памятника, ансамбля разрешается ведение хозяйственной деятельности, не противоречащей требованиям обеспечения сохранности объекта культурного наследия и позволяющей обеспечить функционирование объекта культурного наследия в современных условиях;

3) в случае нахождения памятника или ансамбля на территории достопримечательного места подлежат также выполнению требования и ограничения, установленные в соответствии со статьей 5.1 Закона 73-ФЗ, для осуществления хозяйственной деятельности на территории достопримечательного места;

4) особый режим использования земельного участка, в границах которого располагается объект археологического наследия, предусматривает возможность проведения археологических полевых работ в порядке, установленном Законом 73-ФЗ, земляных, строительных, мелиоративных, хозяйственных работ, указанных в статье 30 Закона 73-ФЗ работ по использованию лесов и иных работ при условии обеспечения сохранности объекта археологического наследия, а также обеспечения доступа граждан к указанному объекту.

12. Иные сведения, предусмотренные Законом 73-ФЗ:

Действие охранного обязательства прекращается со дня принятия Правительством Российской Федерации решения об исключении объекта культурного наследия из реестра.
--

Входит в состав объекта культурного наследия федерального значения "Набережная Английская" (согласно постановлению Правительства РФ от 10.07.2001 № 527: Санкт - Петербург, Английская наб. - левый берег р. Большой Невы, от Декабристов пл. до Ново-Адмиралтейского канала; согласно приказу Министерства культуры Российской Федерации от 15.05.2017 № 91599-р: Санкт-Петербург, участок набережной реки Невы "Сенатская площадь - Благовещенский мост, литера А, участок набережной реки Невы " Благовещенский мост - Ново-Адмиралтейский канал", литера Б).
--

Сведения о местонахождении объекта культурного наследия (адрес объекта или при его отсутствии описание местоположения):

- Санкт-Петербург, участок набережной реки Невы "пл. Декабристов - Благовещенский мост", литера А (согласно выписке из Единого государственного реестра недвижимости
--

от 21.11.2019 № 99/2019/296785841);
- г. Санкт-Петербург, участок набережной реки Невы "Благовещенский мост - Ново - Адмиралтейский канал", литера Б (согласно выписке из Единого государственного реестра недвижимости от 02.12.2019 № 99/2019/298483987);
- Санкт-Петербург, участок набережной реки Невы "Сенатская пл. - Благовещенский мост", литера А, участок набережной реки Невы "Благовещенский мост - Ново-Адмиралтейский канал", литера Б (согласно приказу Министерства культуры Российской Федерации от 15.05.2017 № 92445-р).

Раздел 2. Требования к сохранению объекта культурного наследия
(заполняется в соответствии со статьей 47.2 Закона 73-ФЗ)

13. Требования к сохранению объекта культурного наследия, включенного в единый государственный реестр объектов культурного наследия (памятников истории и культуры) народов Российской Федерации, предусматривают консервацию, ремонт, реставрацию объекта культурного наследия, приспособление объекта культурного наследия для современного использования либо сочетание указанных мер.

Состав (перечень) и сроки (периодичность) проведения работ по сохранению объекта культурного наследия, в отношении которого утверждено охранное обязательство, определяются соответствующим органом охраны объектов культурного наследия:

Комитет по государственному контролю, использованию и охране памятников истории и культуры Санкт-Петербурга (далее - КГИОП)

(указать наименование органа охраны объектов культурного наследия, утвердившего охранные обязательства)

на основании акта технического состояния объекта культурного наследия, составленного в порядке, установленном пунктом 2 статьи 47.2 Закона 73-ФЗ.

14. Лицо (лица), указанное (указанные) в пункте 11 статьи 47.6 Закона 73-ФЗ, обязано (обязаны) обеспечить финансирование и организацию проведения научно-исследовательских, изыскательских, проектных работ, консервации, ремонта, реставрации и иных работ, направленных на обеспечение физической сохранности объекта культурного наследия и сохранение предмета охраны объекта культурного наследия, в порядке, установленном Законом 73-ФЗ.

В случае обнаружения при проведении работ по сохранению объекта культурного наследия объектов, обладающих признаками объекта культурного наследия, в том числе объектов археологического наследия, собственник или иной законный владелец обязан незамедлительно приостановить работы и направить в течение трех рабочих дней со дня их обнаружения заявление в письменной форме об указанных объектах в региональный орган охраны объектов культурного наследия:

КГИОП

(указать наименование соответствующего регионального органа охраны объектов культурного наследия. В случае если охранные обязательства утверждены не данным органом охраны, указать его полное наименование и почтовый адрес)

Дальнейшее взаимодействие с региональным органом охраны объектов культурного наследия собственник или иной законный владелец объекта культурного наследия обязан осуществлять в порядке, установленном статьей 36 Закона 73-ФЗ.

15. Работы по сохранению объекта культурного наследия должны организовываться

собственником или иным законным владельцем объекта культурного наследия в соответствии с порядком, предусмотренным статьей 45 Закона 73-ФЗ.

16. Собственник (иной законный владелец) земельного участка, в границах которого расположен объект археологического наследия, обязан:

обеспечивать неизменность внешнего облика;

сохранять целостность, структуру объекта археологического наследия;

организовывать и финансировать спасательные археологические полевые работы на данном объекте археологического наследия в случае, предусмотренном статьей 40, и в порядке, установленном статьей 45.1 Закона 73-ФЗ.

Раздел 3. Требования к содержанию объекта культурного наследия (заполняется в соответствии со статьей 47.3 Закона 73-ФЗ)

17. При содержании и использовании объекта культурного наследия, включенного в единый государственный реестр объектов культурного наследия (памятников истории и культуры) народов Российской Федерации, в целях поддержания в надлежащем техническом состоянии без ухудшения физического состояния и (или) изменения предмета охраны данного объекта культурного наследия лица, указанные в пункте 11 статьи 47.6 Закона 73-ФЗ, обязаны:

1) осуществлять расходы на содержание объекта культурного наследия и поддержание его в надлежащем техническом, санитарном и противопожарном состоянии;

2) не проводить работы, изменяющие предмет охраны объекта культурного наследия либо ухудшающие условия, необходимые для сохранности объекта культурного наследия;

3) не проводить работы, изменяющие облик, объемно-планировочные и конструктивные решения и структуры, интерьер объекта культурного наследия в случае, если предмет охраны объекта культурного наследия не определен;

4) соблюдать установленные статьей 5.1 Закона 73-ФЗ требования к осуществлению деятельности в границах территории объекта культурного наследия, особый режим использования земельного участка, водного объекта или его части, в границах которых располагается объект археологического наследия;

5) не использовать объект культурного наследия (за исключением оборудованных с учетом требований противопожарной безопасности объектов культурного наследия, предназначенных либо предназначавшихся для осуществления и (или) обеспечения указанных ниже видов хозяйственной деятельности, и помещений для хранения предметов религиозного назначения, включая свечи и лампадное масло):

под склады и объекты производства взрывчатых и огнеопасных материалов, предметов и веществ, загрязняющих интерьер объекта культурного наследия, его фасад, территорию и водные объекты и (или) имеющих вредные парогазообразные и иные выделения;

под объекты производства, имеющие оборудование, оказывающее динамическое и вибрационное воздействие на конструкции объекта культурного наследия, независимо от мощности данного оборудования;

под объекты производства и лаборатории, связанные с неблагоприятным для объекта культурного наследия температурно-влажностным режимом и применением химически активных веществ;

6) незамедлительно извещать:

КГИОП

(указать наименование органа охраны объектов культурного наследия, утвердившего охранное обязательство)

обо всех известных ему повреждениях, авариях или об иных обстоятельствах, причинивших вред объекту культурного наследия, включая объект археологического наследия, земельному участку в границах территории объекта культурного наследия или угрожающих причинением

такого вреда, и безотлагательно принимать меры по предотвращению дальнейшего разрушения, в том числе проводить противоаварийные работы в порядке, установленном для проведения работ по сохранению объекта культурного наследия;

7) не допускать ухудшения состояния территории объекта культурного наследия, включенного в единый государственный реестр объектов культурного наследия (памятников истории и культуры) народов Российской Федерации, поддерживать территорию объекта культурного наследия в благоустроенном состоянии.

18. Собственник жилого помещения, являющегося объектом культурного наследия или частью такого объекта, обязан выполнять требования к сохранению объекта культурного наследия в части, предусматривающей обеспечение поддержания объекта культурного наследия или части объекта культурного наследия в надлежащем техническом состоянии без ухудшения физического состояния и изменения предмета охраны объекта культурного наследия.

19. В случае обнаружения при проведении работ на земельном участке в границах территории объекта культурного наследия объектов, либо на земельном участке, в границах которого располагается объект археологического наследия, объектов, обладающих признаками объекта культурного наследия, лица, указанные в пункте 11 статьи 47.6 Закона 73-ФЗ, осуществляют действия, предусмотренные подпунктом 2 пункта 3 статьи 47.2 Закона 73-ФЗ.

20. В случае если содержание или использование объекта культурного наследия, включенного в единый государственный реестр объектов культурного наследия (памятников истории и культуры) народов Российской Федерации, а также земельного участка, в границах которого располагается объект археологического наследия, может привести к ухудшению состояния данного объекта культурного наследия и (или) предмета охраны данного объекта культурного наследия, в предписании, направляемом

КГИОП

(указать наименование органа охраны объектов культурного наследия, утвердившего охранное обязательство)

собственнику или иному законному владельцу объекта культурного наследия, устанавливаются следующие требования:

1) к видам хозяйственной деятельности с использованием объекта культурного наследия, включенного в реестр, земельного участка, в границах которого располагается объект археологического наследия, либо к видам хозяйственной деятельности, оказывающим воздействие на указанные объекты, в том числе ограничение хозяйственной деятельности;

2) к использованию объекта культурного наследия, включенного в реестр, земельного участка, в границах которого располагается объект археологического наследия, при осуществлении хозяйственной деятельности, предусматривающие в том числе ограничение технических и иных параметров воздействия на объект культурного наследия;

3) к благоустройству в границах территории объекта культурного наследия, включенного в реестр, земельного участка, в границах которого располагается объект археологического наследия.

Раздел 4. Требования к обеспечению доступа граждан
Российской Федерации, иностранных граждан и лиц без гражданства
к объекту культурного наследия, включенному в реестр
(заполняется в соответствии со статьей 47.4 Закона 73-ФЗ)

21. Условия доступа к объекту культурного наследия, включенному в реестр (периодичность, длительность и иные характеристики доступа), устанавливаются соответствующим органом охраны объектов культурного наследия, определенным пунктом 7 статьи 47.6 Закона 73-ФЗ, с учетом мнения собственника или иного законного владельца такого

объекта, а также с учетом вида объекта культурного наследия, включенного в реестр, категории его историко-культурного значения, предмета охраны, физического состояния объекта культурного наследия, требований к его сохранению, характера современного использования данного объекта культурного наследия, включенного в реестр.

Условия доступа к объектам культурного наследия, включенным в реестр, используемым в качестве жилых помещений, а также к объектам культурного наследия религиозного назначения, включенным в реестр, устанавливаются соответствующим органом охраны объектов культурного наследия по согласованию с собственниками или иными законными владельцами этих объектов культурного наследия.

При определении условий доступа к памятникам или ансамблям религиозного назначения учитываются требования к внешнему виду и поведению лиц, находящихся в границах территорий указанных объектов культурного наследия религиозного назначения, соответствующие внутренним установлениям религиозной организации, если такие установления не противоречат законодательству Российской Федерации.

В случае, если интерьер объекта культурного наследия не относится к предмету охраны объекта культурного наследия, требование к обеспечению доступа во внутренние помещения объекта культурного наследия, включенного в реестр, не может быть установлено.

Условия доступа к объектам культурного наследия, расположенным на территории Российской Федерации и предоставленным в соответствии с международными договорами Российской Федерации дипломатическим представительствам и консульским учреждениям иностранных государств в Российской Федерации, международным организациям, а также к объектам культурного наследия, находящимся в собственности иностранных государств и международных организаций, устанавливаются в соответствии с международными договорами Российской Федерации.

Физические и юридические лица, проводящие археологические полевые работы, имеют право доступа к объектам археологического наследия, археологические полевые работы на которых предусмотрены разрешением (открытым листом) на проведение археологических полевых работ. Физическим и юридическим лицам, проводящим археологические полевые работы, в целях проведения указанных работ собственниками и (или) пользователями земельных участков, в границах которых расположены объекты археологического наследия, должен быть обеспечен доступ к земельным участкам, участкам водных объектов, участкам лесного фонда, на территорию, определенную разрешением (открытым листом) на проведение археологических полевых работ.

Обеспечить доступ гражданам Российской Федерации, иностранным гражданам и лицам без гражданства к объекту культурного наследия в соответствии с внутренним распорядком, установленным собственником или иным законным владельцем объекта культурного наследия.

В интересах сохранения объекта культурного наследия, доступ к объекту культурного наследия (его части), может быть приостановлен на время проведения работ по сохранению объекта культурного наследия или в связи с ухудшением его физического состояния. Приостановление доступа к объекту культурного наследия (его части) и возобновление доступа к нему осуществляются по решению КГИОП.

В соответствии со ст.ст. 6, 65 Водного кодекса РФ от 03.06.2006 № 74-ФЗ вблизи водных объектов установлен особый правовой режим водоохраных зон прибрежных защитных полос и береговых полос водных объектов.

Раздел 5. Требования к размещению наружной рекламы
на объектах культурного наследия, их территориях
(заполняется в случаях, определенных подпунктом 4 пункта 2 статьи 47.6 Закона 73-ФЗ)

22. Требования к размещению наружной рекламы:

Не допускается распространение наружной рекламы на объектах культурного наследия, включенных в единый государственный реестр объектов культурного наследия (памятников

истории и культуры) народов Российской Федерации, а также на их территориях, за исключением достопримечательных мест.

Запрет или ограничение распространения наружной рекламы на объектах культурного наследия, находящихся в границах достопримечательного места и включенных в единый государственный реестр объектов культурного наследия (памятников истории и культуры) народов Российской Федерации, а также требования к ее распространению устанавливаются соответствующим органом охраны объектов культурного наследия, определенным пунктом 7 статьи 47.6 Закона 73-ФЗ, и вносятся в правила землепользования и застройки, разработанные в соответствии с Градостроительным кодексом Российской Федерации.

Указанные требования не применяются в отношении распространения на объектах культурного наследия, их территориях наружной рекламы, содержащей исключительно информацию о проведении на объектах культурного наследия, их территориях театрально-зрелищных, культурно-просветительных и зрелищно-развлекательных мероприятий или исключительно информацию об указанных мероприятиях с одновременным упоминанием об определенном лице как о спонсоре конкретного мероприятия при условии, если такому упоминанию отведено не более чем десять процентов рекламной площади (пространства). В таком случае актом соответствующего органа охраны объектов культурного наследия устанавливаются требования к размещению наружной рекламы на данном объекте культурного наследия (либо его территории), включая место (места) ее возможного размещения, требования к внешнему виду, цветовым решениям, способам крепления.

Раздел 6. Иные обязанности лица (лиц), указанного (указанных) в пункте 11 статьи 47.6 Федерального закона от 25.06.2002 N 73-ФЗ "Об объектах культурного наследия (памятниках истории и культуры) народов Российской Федерации:"

23. Для лица (лиц), указанного (указанных) в пункте 11 статьи 47.6 Закона 73-ФЗ, устанавливаются обязанности:

1) по финансированию мероприятий, обеспечивающих выполнение требований в отношении объекта культурного наследия, включенного в реестр, установленных статьями 47.2 - 47.4 Закона 73-ФЗ;

2) по соблюдению требований к осуществлению деятельности в границах территории объекта культурного наследия, включенного в реестр, либо особого режима использования земельного участка, в границах которого располагается объект археологического наследия, установленных статьей 5.1 Закона 73-ФЗ.

24. Собственник, иной законный владелец, пользователи объекта культурного наследия, земельного участка, в границах которого располагается объект археологического наследия (в случае, указанном в пункте 11 статьи 47.6 Закона 73-ФЗ), а также все лица, привлеченные ими к проведению работ по сохранению (содержанию) объекта культурного наследия, обязаны соблюдать требования, запреты и ограничения, установленные законодательством об охране объектов культурного наследия.

25. Дополнительные требования в отношении объекта культурного наследия:

1) Выполнить работы по сохранению объекта культурного наследия, определенные КГИОП на основании акта технического состояния объекта культурного наследия, составленного в порядке, установленном пунктом 2 статьи 47.2 Закона 73-ФЗ:

№ п/п	Наименование работ	Сроки выполнения	Примечание
1	На основании задания и разрешения КГИОП выполнить реставрацию объекта культурного наследия в соответствии с проектной документацией, согласованной с	В течение 60 месяцев со дня утверждения охранного обязательства актом КГИОП	

	КГИОП	
--	-------	--

2) Выполнить следующие мероприятия по установке информационных надписей и обозначений на объекте культурного наследия:

№ п/п	Наименование мероприятий	Сроки выполнения	Примечание
1	В установленном порядке обеспечить установку на объекте культурного наследия информационных надписей и обозначений	В течение 36 месяцев со дня утверждения охранного обязательства актом КГИОП	

3) Осуществлять размещение дополнительного оборудования и дополнительных элементов, переоборудование и переустройство на объекте культурного наследия, его территории, в соответствии с порядком, установленным законодательством Российской Федерации и Санкт-Петербурга, предусматривающим получение согласования с КГИОП.

4) Не допускать уничтожения или повреждения объекта культурного наследия, а также действий, создающих угрозу уничтожения, повреждения объекта культурного наследия или причинения ему иного вреда.

5) Обеспечивать условия, препятствующие уничтожению, повреждению объекта культурного наследия или его территории со стороны третьих лиц, не являющихся собственником (законным владельцем) объекта культурного наследия или его части.

6) Проводить обследование технического состояния объекта культурного наследия и территории не реже одного раза в пять лет.

Выводы и рекомендации обследований представлять в КГИОП на согласование.

7) Исполнять требования предписаний КГИОП об устранении нарушений законодательства в области сохранения и использования объекта культурного наследия и обеспечении сохранности объекта культурного наследия в установленные в них сроки.

8) Безвозмездно предоставлять должностным лицам КГИОП информацию и документы по вопросам охраны объекта культурного наследия (в том числе, касающуюся вопросов обеспечения сохранности и содержания объекта культурного наследия и его территории).

9) Обеспечить условия соответствия объекта культурного наследия требованиям пожарной безопасности в соответствии с действующим законодательством исходя из требований по сохранению облика, интерьера и предмета охраны объекта культурного наследия, в том числе при необходимости обеспечить разработку специальных технических условий, отражающих специфику обеспечения их пожарной безопасности и содержащих комплекс необходимых инженерно-технических и организационных мероприятий по обеспечению пожарной безопасности.

10) Собственник (иной законный владелец) объекта культурного наследия обязан беспрепятственно по предъявлению служебного удостоверения и копии приказа (распоряжения) руководителя (заместителя руководителя) КГИОП о назначении проверки, либо задания КГИОП обеспечивать доступ должностных лиц КГИОП, уполномоченных на осуществление государственного надзора за состоянием, содержанием, сохранением, использованием, популяризацией и государственной охраной объектов культурного наследия к объекту культурного наследия, для посещения и обследования используемых указанными лицами при осуществлении хозяйственной и иной деятельности территории, зданий, производственных, хозяйственных и иных нежилых помещений, строений, сооружений, являющихся объектами культурного наследия либо находящиеся в зонах охраны таких объектов, земельных участков, на которых такие объекты расположены либо которые находятся в зонах охраны таких объектов, а с согласия собственников жилые помещения, являющиеся объектами культурного наследия, в целях проведения исследований, испытаний, измерений, расследований, экспертизы и других мероприятий по контролю.

11) Направлять в КГИОП, ежегодно в срок не позднее 1 июля года, следующего за отчетным, уведомление о выполнении требований охранного обязательства.

12) Учреждениям и организациям, предоставляющим услуги населению, выполнять в соответствии с законодательством Российской Федерации требования по обеспечению доступа к объекту культурного наследия инвалидов, которые включают, в том числе, следующие условия доступности объектов культурного наследия для инвалидов:

1. обеспечение возможности самостоятельного передвижения по территории объекта культурного наследия, обеспечение возможности входа и выхода из объекта культурного наследия, в том числе с использованием кресел-колясок, специальных подъемных устройств, возможности кратковременного отдыха в сидячем положении при нахождении на объекте культурного наследия, а также надлежащее размещение оборудования и носителей информации, используемых для обеспечения доступности объектов для инвалидов с учетом ограничений их жизнедеятельности;
2. дублирование текстовых сообщений голосовыми сообщениями, оснащение объекта культурного наследия знаками, выполненными рельефно-точечным шрифтом Брайля;
3. сопровождение инвалидов, имеющих стойкие расстройства функции зрения и самостоятельного передвижения;
4. обеспечение условий для ознакомления с надписями, знаками и иной текстовой и графической информацией, допуск тифлосурдопереводчика;
5. допуск собаки-проводника при наличии документа, подтверждающего специальное обучение собаки-проводника, выдаваемого в установленном порядке;
6. дублирование голосовой информации текстовой информацией, надписями и (или) световыми сигналами, допуск сурдопереводчика;
7. оказание помощи инвалидам в преодолении барьеров, мешающих ознакомлению с объектами культурного наследия (памятниками истории и культуры) народов Российской Федерации наравне с другими лицами.

Объем и содержание мер, обеспечивающих доступность для инвалидов объектов культурного наследия, определяется собственником (пользователем) объекта культурного наследия с учетом установленного порядка.

В целях обеспечения сохранности объекта культурного наследия в его исторической среде нормы установленного порядка применяются с учетом требований по сохранению объекта культурного наследия, предусмотренных Законом 73-ФЗ.

В случаях, когда обеспечение доступности для инвалидов объекта культурного наследия невозможно или может препятствовать соблюдению требований, обеспечивающих состояние сохранности и сохранение объекта культурного наследия, привести к изменению его особенностей, составляющих предмет охраны, собственником (пользователем) объекта культурного наследия предусматривается доступность объекта культурного наследия в дистанционном режиме посредством создания и развития в информационно-телекоммуникационной сети «Интернет» интернет-ресурса об объекте культурного наследия и обеспечения доступа к нему инвалидов, в том числе создание и адаптация интернет-ресурса для слабовидящих.

Приложение:

1. Паспорт объекта культурного наследия федерального значения "Набережная" от 23.01.2020.
2. План границ территорий объектов культурного наследия федерального значения "Набережная Английская", утвержденный КГИОП от 28.12.2007.
3. Предмет охраны объекта культурного наследия федерального значения "Набережная Английская", утвержденный распоряжением КГИОП от 16.06.2014 № 10-298.
4. Фотографическое изображение объекта культурного наследия федерального значения "Набережная" на момент утверждения охранного обязательства.

Утверждено
приказом Министерства культуры
Российской Федерации
от 2 июля 2015 г. № 1906

Экземпляр № 1

781710785270016

Регистрационный номер объекта культурного
наследия в едином государственном реестре
объектов культурного наследия (памятников
истории и культуры) народов Российской Федерации

ПАСПОРТ ОБЪЕКТА КУЛЬТУРНОГО НАСЛЕДИЯ

Фотографическое изображение объекта культурного наследия,
за исключением отдельных объектов археологического наследия,
фотографическое изображение которых вносится на основании решения
соответствующего органа охраны объектов культурного наследия



23.08.2019

Дата съемки (число, месяц, год)

1. Сведения о наименовании объекта культурного наследия

Набережная

2. Сведения о времени возникновения или дате создания объекта культурного наследия, датах основных изменений (перестроек) данного объекта и (или) датах связанных с ним исторических событий

1770-1788 гг.

3. Сведения о категории историко-культурного значения объекта культурного наследия

Федерального значения	Регионального значения	Местного (муниципального значения)
+		

4. Сведения о виде объекта культурного наследия

Памятник	Ансамбль	Достопримечательное место
+		

5. Номер и дата принятия органом государственной власти решения о включении объекта культурного наследия в единый государственный реестр объектов культурного наследия (памятников истории и культуры) народов Российской Федерации

- постановление Правительства Российской Федерации "О перечне объектов исторического и культурного наследия федерального (общероссийского) значения, находящихся в г. Санкт-Петербурге" № 527 от 10.07.2001 г.

6. Сведения о местонахождении объекта культурного наследия (адрес объекта или при его отсутствии описание местоположения объекта)

Санкт-Петербург, участок набережной реки Невы "Сенатская пл. - Благовещенский мост", литера А, участок набережной реки Невы "Благовещенский мост - Ново-Адмиралтейский канал", литера Б

7. Сведения о границах территории объекта культурного наследия, включенного в единый государственный реестр объектов культурного наследия (памятников истории и культуры) народов Российской Федерации

- план границ территории объекта культурного наследия федерального значения "Набережная Английская", утвержденный Комитетом по государственному контролю, использованию и охране памятников истории и культуры от 28.12.2007 г.

8. Описание предмета охраны объекта культурного наследия

Объемно-планировочное решение: конфигурация в плане линии набережной, ориентированной по оси «восток-запад», ограниченной с севера береговым устоем, с юга красной линией Английской набережной; объемно-пространственная композиция набережной; местоположение, габариты и конфигурация спусков; габариты лестниц спусков, габариты и конфигурация гранитных блоков парапета, облицовки, ограждающих спуски и набережную; габариты и конфигурация настила из тротуарных блоков, мощение брусчаткой; вертикальные отметки настила набережной и нижней площадки спуска; ландшафтное оформление: газоны и посадки деревьев (на участке «Благовещенский мост - Ново-Адмиралтейский кан.»).
 Конструктивная система: стенки набережной и лестничные спуски; парапетные блоки ограждения, тротуары, отмостки брусчаткой. Объемно-планировочное решение: в габаритах исторических подпорных стенок (подводных и надводных) и проезжей части. Архитектурно-художественное решение: набережная: горизонтальная кладка стенки из гранитных блоков (розовый овоидальный гранит рапакиви), с профилированным карнизом по верхнему поясу, с уступом над уровнем воды; со сплошным парапетом из блоков гранита (розовый овоидальный гранит рапакиви), обработанных в технике бучардирования; металлические кованые рымы (причалные кольца) двух типов – местоположение, габариты, конфигурация; настил тротуара гранитными плитами (розовый овоидальный гранит рапакиви), рисунок укладки настила, отмостка – мощение брусчаткой (диабазом), рисунок укладки (на участке «Благовещенский мост – Дом Румянцева Н.П. (Кочубея Е.Л.)» – настил без отмостки, с ограждающим гранитным поребриком); семь спусков – местоположение (напротив: Александровского сада, проезда Декабристов, дома № 4 (дом Лаваль А.Г.), дома № 12 (дом М.Маркевича), дома № 28 (особняк Державина П.П.), дома № 44 (дом Румянцева Н.П. (Кочубея Е.Л.), дома № 68 (дом Штигица А.Л.), габариты, конфигурация (полуциркульные в плане, с полуциркульным ризалитом и двухвходной лестницей); стенка ризалита – горизонтальные гранитные блоки (розовый овоидальный гранит рапакиви) с профилированным карнизом по верхнему поясу; со сплошным парапетным ограждением из гранитных блоков (розовый овоидальный гранит рапакиви) с рубленными филенками; скамья (семь) – материал (розовый овоидальный гранит рапакиви), местоположение (в ризалите, со стороны набережной), габариты, конфигурация (полуциркульная), на гранитных ножках в виде стилизованных кронштейнов, спинкой служит парапетное ограждение; лестничные спуски со сплошным парапетным ограждением из гранитных блоков (розовый овоидальный гранит рапакиви), с фигурным завершением у воды; спуск напротив Замытина переулка: местоположение, габариты, конфигурация (трапециевидная); скат спуска, с булыжным мощением, с бордюром из гранитных блоков; ограждающие гранитные тумбы, соединенные металлическими цепями; два лекальных завершения сплошного парапетного ограждения из гранитных блоков (розовый овоидальный гранит рапакиви); спуск напротив дома № 56 (церковь Англиканская Иисуса Христа) – местоположение, габариты, конфигурация (трапециевидный); ступенчатый спуск, с площадками и ступенями из гранитных блоков (розовый овоидальный гранит рапакиви); два лекальных завершения сплошного парапетного ограждения из гранитных блоков (розовый овоидальный гранит рапакиви).

- распоряжение КГИОП "Об определении предмета охраны объекта культурного наследия федерального значения «Набережная Английская: Набережная, 1770-1788 гг., арх. Фельтен Ю.М., Устой береговой Исаакиевского наплавного моста с лестничными спусками, 1819-1821 гг., инж. Бетанкур А.А., инж. Треттер В.» № 10-298 от 16.06.2014 г.

9. Сведения о наличии зон охраны данного объекта культурного наследия с указанием номера и даты принятия органом государственной власти акта об утверждении указанных зон либо информация о расположении данного объекта культурного наследия в границах зон охраны иного объекта культурного наследия

- Закон Санкт-Петербурга "О границах объединенных зон охраны объектов культурного наследия, расположенных на территории Санкт-Петербурга, режимах использования земель и требованиях к градостроительным регламентам в границах указанных зон" № 820-7 от 19.01.2009 г.

Всего в паспорте листов

4

Уполномоченное должностное лицо органа охраны объектов культурного наследия

Заместитель председателя КГИОП – начальник Управления организационного обеспечения, популяризации и государственного учета объектов культурного наследия		Г.Р. Аганова
должность	подпись	инициалы, фамилия

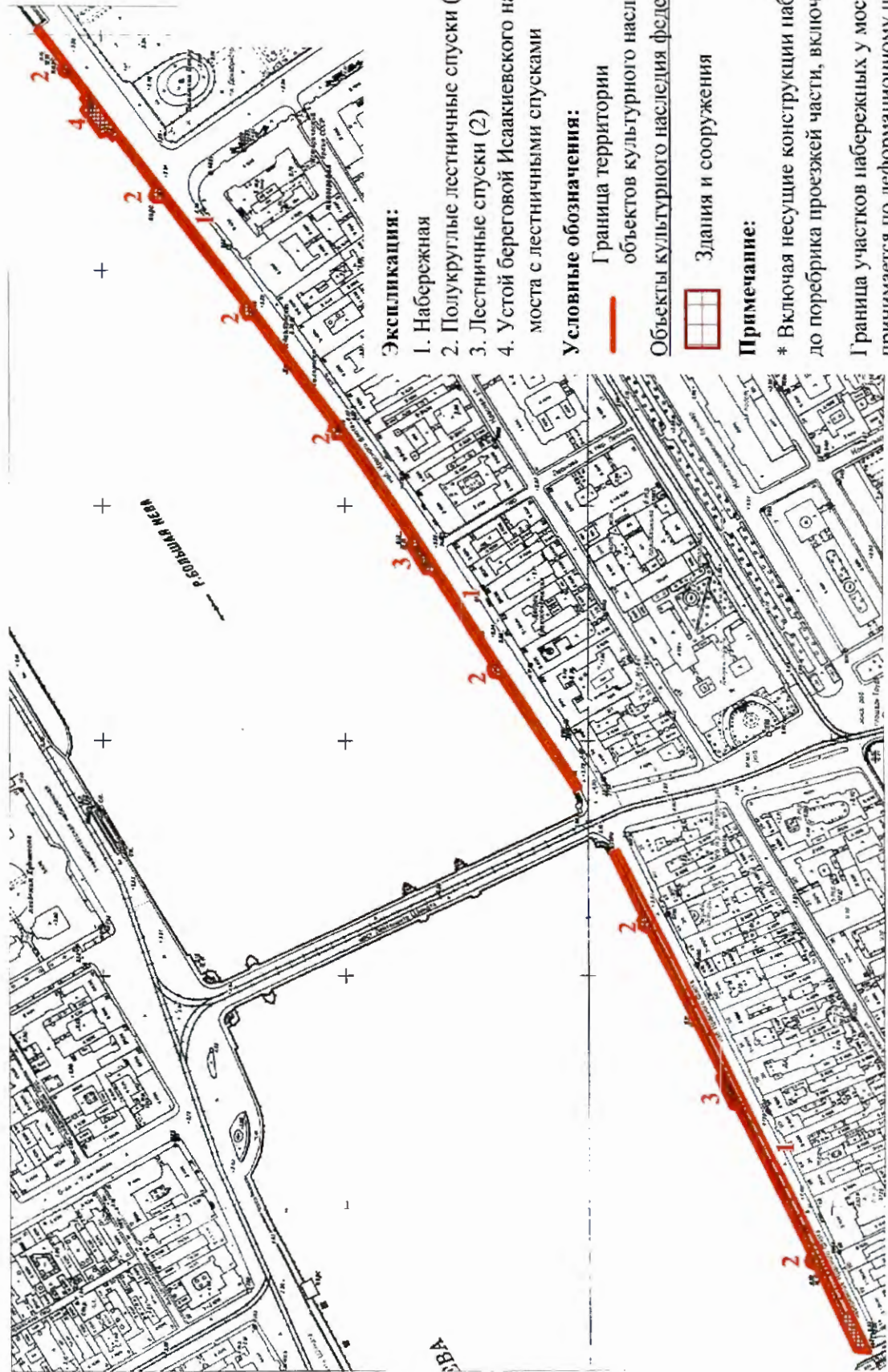
23 . 01 . 2020

Дата оформления паспорта
(число, месяц, год)

План границ территорий объектов культурного наследия федерального значения

Набережная Английская*


г. Санкт-Петербург, Английская наб. - левый берег р. Большой Невы,
от Декабристов шл. до Ново-Адмиралтейского канала







Предмет охраны
объекта культурного наследия федерального значения
«Набережная Английская: Набережная, 1770-1788 гг., арх. Фельтен Ю.М., Устой
береговой Исаакиевского наплавного моста с лестничными спусками, 1819-1821 гг., инж.
Бетанкур А.А., инж. Треттер В.»,
расположенного по адресу: Санкт-Петербург, Адмиралтейский район, участок
набережной реки Невы «пл. Декабристов - Благовещенский мост», литера А; участок
набережной реки Невы «Благовещенский мост - Ново-Адмиралтейский кан.», литера Б
(Английская наб. – левый берег р. Большой Невы, от Декабристов пл. до Ново-
Адмиралтейского канала)

	Видовая принадлежность предмета охраны	Предмет охраны	Фотофиксация
1	2	3	4
1	Объемно-пространственное и планировочное решение:	<p>местоположение вдоль течения р. Невы от площади Декабристов до Ново-Адмиралтейского канала;</p> <p>в составе:</p> <p>1. Набережная, 1770-1788 гг., арх. Фельтен Ю.М.;</p> <p>2. Устой береговой Исаакиевского наплавного моста с лестничными спусками, 1819-1821 гг., инж. Бетанкур А.А., инж. Треттер В.</p>	 <p>Легенда:</p> <p>1 Набережная</p> <p>2 Плотинный наплавной мост</p> <p>3 Лестничные спуски (Л)</p> <p>4 Устой береговой Исаакиевского моста с лестничными спусками</p> <p>Условные обозначения:</p> <p>Границы территории объекта формирования</p> <p>Объекты культурного наследия</p> <p>Здания и сооружения</p> <p>Примечание:</p> <p>* Восточная сторона фотографии и ее северная часть не в границах охранного обязательства</p>

I. «Набережная», расположенная по адресу: Санкт-Петербург, Адмиралтейский район, левый берег р. Большой Невы, от Декабристов пл. до Ново-Адмиралтейского канала)





1	Объемно-планировочное решение:	<p>конфигурация в плане линии набережной, ориентированной по оси «восток-запад», ограниченной с севера береговым устоем, с юга красной линией Английской набережной;</p> <p>объемно-пространственная композиция набережной; местоположение, габариты и конфигурация спусков; габариты лестниц спусков, габариты и конфигурация гранитных блоков парапета, облицовки, ограждающих спуски и набережную; габариты и конфигурация настила из тротуарных блоков, мошение</p>	
---	--------------------------------	---	--

		<p>брусчаткой; вертикальные отметки настила набережной и нижней площадки спуска; ландшафтное оформление: газоны и посадки деревьев (на участке “Благовещенский мост - Ново-Адмиралтейский кан.”).</p>	
2	<p>Конструктивная система:</p>	<p>стенки набережной и лестничные спуски; парапетные блоки ограждения, тротуары, отмостки брусчаткой.</p>	

3	Объемно-планировочное решение:	в габаритах исторических подпорных стенок (подводных и надводных) и проезжей части.	
3	Архитектурно-художественное решение:	<p>набережная: горизонтальная кладка стенки из гранитных блоков (розовый оvoidальный гранит рапакиви), с профилированным карнизом по верхнему поясу, с уступом над уровнем воды; со сплошным парапетом из блоков гранита (розовый оvoidальный гранит рапакиви), обработанных в технике бучардирования;</p> <p>металлические кованые рымы (причальные кольца) двух типов – местоположение, габариты, конфигурация;</p>	  

настил тротуара
гранитными плитами
(розовый
овондальный гранит
рапакиви), рисунок
укладки настила, отмостка
– мощение брусчаткой
(диабазом), рисунок
укладки (на участке
“Благовещенский мост –
Дом Румянцева Н.П.
(Кочубея Е.Л.)” – настил
без отмостки, с
ограждающим гранитным
поребриком);



	<p>семь спусков – местоположение (напротив: Александровского сада, проезда Декабристов, дома № 4 (дом Лаваль А.Г.), дома № 12 (дом М.Маркевича), дома № 28 (особняк Дервиза П.П.), дома № 44 (дом Румянцева Н.П. (Кочубея Е.Л.), дома № 68 (дом Штиглица А.Л.), габариты, конфигурация (полуциркульные в плане, с полуциркульным ризалитом и двухвходной лестницей);</p> <p>стенка ризалита – горизонтальные гранитные блоки (розовый овоидальный гранит рапакиви) с профилированным карнизом по верхнему поясу;</p> <p>со сплошным парапетным ограждением из гранитных блоков (розовый овоидальный гранит рапакиви) с рубленными филенками;</p> <p>скамья (сечь) – материал (розовый овоидальный гранит рапакиви), местоположение (в ризалите, со стороны набережной), габариты, конфигурация (полуциркульная), на гранитных ножках в виде стилизованных кронштейнов, спинкой служит парапетное ограждение;</p> <p>лестничные спуски со сплошным парапетным ограждением из гранитных блоков (розовый овоидальный гранит рапакиви), с фигурным завершением у воды;</p>	   
--	--	--

спуск напротив Замятина
переулка:
местоположение, габариты,
конфигурация
(трапецевидная);

скат спуска, с булыжным
мощением, с бордюром из
гранитных блоков;
ограждающие гранитные
тумбы, соединенные
металлическими цепями;
два лекальных завершения
сплошного парапетного
ограждения из гранитных
блоков (розовый
овоидальный гранит
рапакиви);



спуск напротив дома № 56 (церковь Англиканская Иисуса Христа) – местоположение, габариты, конфигурация (трапециевидный);

ступенчатый спуск, с площадками и ступенями из гранитных блоков (розовый овоидальный гранит рапакиви); два лекальных завершения сплошного парапетного ограждения из гранитных блоков (розовый овоидальный гранит рапакиви).



II. «Устой береговой Исаакиевского наплавного моста с лестничными спусками»,
расположенный по адресу: Санкт-Петербург, Адмиралтейский район, левый берег р.
Большой Невы, от Декабристов пл. до Ново-Адмиралтейского канала)

1	Объемно-пространственное решение:	местоположение (напротив Александровского сада), габариты, конфигурация (трапециевидный в плане, с вынутыми углами).	
2	Конструктивная система:	стенки набережной и лестничные спуски; парапетные блоки ограждения, тротуары, поребрики.	
3	Объемно-планировочное решение:	в габаритах исторических подпорных стенок (подводных и надводных) и проезжей части.	
4	Архитектурно-художественное решение:	<p>горизонтальная кладка стенки из гранитных блоков (розовый овоидальный гранит рапакиви), с профилированным карнизом по верхнему поясу, с уступом над уровнем воды; со сплошным парапетом из блоков гранита (розовый овоидальный гранит рапакиви), обработанных в технике бучардирования;</p> <p>металлические кованые рымы (причальные кольца) – местоположение, габариты, конфигурация;</p> <p>настил тротуара гранитными плитами (розовый овоидальный гранит рапакиви), рисунок укладки настила, с ограждающим гранитным</p>	

	<p>поребриком;</p> <p>трапециевидная площадка, ограниченная сплошным парапетным ограждением с рубленными филенками; по сторонам площадки лестницы с поворотом, с нижними площадками; с ограждением в виде широких устоев;</p> <p>скамья – материал (розовый овоидальный гранит рапакиви), местоположение (в углах площадки), габариты, конфигурация (прямоугольная), на гранитных ножках в виде стилизованных кронштейнов, спинкой служит парапетное ограждение.</p>	 
--	--	--

Фотографическое изображение объекта культурного наследия федерального значения «Набережная», расположенного по адресу: Санкт-Петербург, участок набережной реки Невы «Сенатская пл.– Благовещенский мост», литера А, Санкт-Петербург, участок набережной реки Невы «Благовещенский мост – Ново-Адмиралтейский канал», литера Б, на момент утверждения охранного обязательства



1. Вид от Ново-Адмиралтейского канала



2. Участок набережной с ландшафтным оформлением



3. Стенка набережной



4. Спуск напротив дома № 56



5. Вид в сторону Сенатской площади



6. Спуск напротив дома № 22



7. Спуск напротив дома № 6



8. Гранитная скамья



9. Устой береговой Исаакиевского наплавного моста



10. Спуск напротив Александровского сада

Приложение № 6 к Акту по результатам государственной историко-культурной экспертизы раздела документации, обосновывающего меры по обеспечению сохранности объекта культурного наследия федерального значения «Набережная», входящего в состав объекта культурного наследия федерального значения «Набережная Английская» по адресу: г. Санкт-Петербург, участок набережной реки Невы «Сенатская площадь – Благовещенский мост», литера А: «Раздел по обеспечению сохранности объекта культурного наследия федерального значения «Набережная», входящего в состав объекта культурного наследия федерального значения «Набережная Английская» при размещении палового причала по адресу: г. Санкт-Петербург, участок набережной реки Невы «Сенатская площадь – Благовещенский мост», литера А, кадастровый номер: 78:32:0100901:1, спуск № 4», шифр: Э-26-21-ОС

Копия паспорта объекта культурного наследия

Утверждено
приказом Министерства культуры
Российской Федерации
от 2 июля 2015 г. № 1906

Экземпляр № 2

781720785270006

Регистрационный номер объекта культурного
наследия в едином государственном реестре
объектов культурного наследия (памятников
истории и культуры) народов Российской Федерации

ПАСПОРТ ОБЪЕКТА КУЛЬТУРНОГО НАСЛЕДИЯ

Фотографическое изображение объекта культурного наследия,
за исключением отдельных объектов археологического наследия,
фотографическое изображение которых вносится на основании решения
соответствующего органа охраны объектов культурного наследия



05.05.2016

Дата съемки (число, месяц, год)

1. Сведения о наименовании объекта культурного наследия

Набережная Английская

2. Сведения о времени возникновения или дате создания объекта культурного наследия, датах основных изменений (перестроек) данного объекта и (или) датах связанных с ним исторических событий

1770-1788 гг., 1819-1821 гг.

3. Сведения о категории историко-культурного значения объекта культурного наследия

Федерального значения	Регионального значения	Местного (муниципального значения)
+		

4. Сведения о виде объекта культурного наследия

Памятник	Ансамбль	Достопримечательное место
	+	

5. Номер и дата принятия органом государственной власти решения о включении объекта культурного наследия в единый государственный реестр объектов культурного наследия (памятников истории и культуры) народов Российской Федерации

- постановление Правительства Российской Федерации "О перечне объектов исторического и культурного наследия федерального (общероссийского) значения, находящихся в г. Санкт-Петербурге" № 527 от 10.07.2001 г.

6. Сведения о местонахождении объекта культурного наследия (адрес объекта или при его отсутствии описание местоположения объекта)

Санкт-Петербург, участок набережной реки Невы "Сенатская площадь - Благовещенский мост", литера А, участок набережной реки Невы "Благовещенский мост - Ново-Адмиралтейский канал", литера Б

7. Сведения о границах территории объекта культурного наследия, включенного в единый государственный реестр объектов культурного наследия (памятников истории и культуры) народов Российской Федерации

- План границ территории объекта культурного наследия федерального значения "Набережная Английская", утвержденный Комитетом по государственному контролю, использованию и охране памятников истории и культуры от 28.12.2007 г.

8. Описание предмета охраны объекта культурного наследия

Объемно-пространственное и планировочное решение: местоположение вдоль течения р. Невы от площади Декабристов до Ново-Адмиралтейского канала; в составе: 1. Набережная, 1770 - 1788 гг., арх. Фельтен Ю.М.; 2. Устой береговой Исаакиевского наплавного моста с лестничными спусками, 1819-1821 гг., инж. Бетанкур А.А., инж. Треттер В. I "Набережная", расположенная по адресу: Санкт-Петербург, Адмиралтейский район, левый берег р. Большой Невы, от Декабристов пл. до Ново-Адмиралтейского канала). I Объемно-планировочное решение: конфигурация в плане линии набережной, ориентированной по оси "восток-запад", ограниченной с севера береговым устоем, с юга красной линией Английской набережной; объемно-пространственная композиция набережной; местоположение, габариты и конфигурация спусков; габариты лестниц спусков, габариты и конфигурация гранитных блоков парапета, облицовки, ограждающих спуски и набережную; габариты и конфигурация настила из тротуарных блоков, мощение брусчаткой; вертикальные отметки настила набережной и нижней площадки спуска; ландшафтное оформление: газоны и посадки деревьев (на участке "Благовещенский мост - Ново-Адмиралтейский кан."). 2 Конструктивная система: стенки набережной и лестничные спуски; парапетные блоки ограждения, тротуары, отмостки брусчаткой. 3 Объемно- планировочное решение: в габаритах исторических подпорных стенок (подводных и надводных) и проезжей части. 3 Архитектурно- художественное решение: набережная: горизонтальная кладка стенки из гранитных блоков (розовый овоидальный гранит рапакиви), с профилированным карнизом по верхнему поясу, с уступом над уровнем воды; со сплошным парапетом из блоков гранита (розовый овоидальный гранит рапакиви), обработанных в технике бучардирования; металлические кованые рымы (причалные кольца) двух типов – местоположение, габариты, конфигурация; настил тротуара гранитными плитами (розовый овоидальный гранит рапакиви), рисунок укладки настила, отмостка – мощение брусчаткой (диабазом), рисунок укладки (на участке "Благовещенский мост – Дом Румянцева Н.П. (Кочубея Е.Л.)" – настил без отмостки, с ограждающим гранитным поребриком); семь спусков – местоположение (напротив: Александровского сада, проезда Декабристов, дома № 4 (дом Лаваль А.Г.), дома № 12 (дом М.Маркевича), дома № 28 (особняк Державина П.П.), дома № 44 (дом Румянцева Н.П. (Кочубея Е.Л.), дома № 68 (дом Штиглица А.Л.), габариты, конфигурация (полуциркульные в плане, с полуциркульным ризалитом и двухвходной лестницей); стенка ризалита – горизонтальные гранитные блоки (розовый овоидальный гранит рапакиви) с профилированным карнизом по верхнему поясу; со сплошным парапетным ограждением из гранитных блоков (розовый овоидальный гранит рапакиви) с рубленными филенками; скамья (семь) – материал (розовый овоидальный гранит рапакиви), местоположение (в ризалите, со стороны набережной), габариты, конфигурация (полуциркульная), на гранитных ножках в виде стилизованных кронштейнов, спинкой служит парапетное ограждение; лестничные спуски со сплошным парапетным ограждением из гранитных блоков (розовый овоидальный гранит рапакиви), с фигурным завершением у воды; спуск напротив Замятина переулка: местоположение, габариты, конфигурация (трапециевидная); скат спуска, с булыжным мощением, с бордюром из гранитных блоков; ограждающие гранитные тумбы, соединенные металлическими цепями; два лекальных завершения сплошного парапетного ограждения из гранитных блоков (розовый овоидальный гранит рапакиви); спуск напротив дома № 56 (церковь Англиканская Иисуса Христа) – местоположение, габариты, конфигурация (трапециевидный); ступенчатый спуск, с площадками и ступенями из гранитных блоков (розовый овоидальный гранит рапакиви); два лекальных завершения сплошного парапетного ограждения из гранитных блоков (розовый овоидальный гранит рапакиви). II. «Устой береговой Исаакиевского наплавного моста с лестничными спусками», расположенный по адресу: Санкт-Петербург, Адмиралтейский район, левый берег р. Большой Невы, от Декабристов пл. до Ново-Адмиралтейского канала) I Объемно- пространственное решение: местоположение (напротив Александровского сада), габариты, конфигурация (трапециевидный в плане, с вынутыми углами). 2 Конструктивная система: стенки набережной и лестничные спуски; парапетные блоки ограждения, тротуары, поребрики. 3 Объемно- планировочное решение: в габаритах исторических подпорных стенок (подводных и надводных) и проезжей части. 4 Архитектурно- художественное решение: горизонтальная кладка стенки из гранитных блоков (розовый овоидальный гранит рапакиви), с профилированным карнизом по верхнему поясу, с уступом над уровнем воды; со сплошным парапетом из блоков гранита (розовый овоидальный гранит рапакиви), обработанных в технике бучардирования; металлические кованые рымы (причалные кольца) – местоположение, габариты, конфигурация; настил тротуара гранитными плитами (розовый овоидальный гранит рапакиви), рисунок укладки настила, с ограждающим гранитным поребриком; трапециевидная

площадка, ограниченная сплошным парапетным ограждением с рубленными филенками; по сторонам площадки лестницы с поворотом, с нижними площадками; с ограждением в виде широких устоев; скамья – материал (розовый овоидальный гранит рапакиви), местоположение (в углах площадки), габариты, конфигурация (прямоугольная), на гранитных ножках в виде стилизованных кронштейнов, спинкой служит парапетное ограждение.

- распоряжение КГИОП "Об определении предмета охраны объекта культурного наследия федерального значения «Набережная Английская: Набережная, 1770-1788 гг., арх. Фельтен Ю.М., Устой береговой Исаакиевского наплавного моста с лестничными спусками, 1819-1821 гг., инж. Бетанкур А.А., инж. Треттер В.» № 10-298 от 16.06.2014 г.

9. Сведения о наличии зон охраны данного объекта культурного наследия с указанием номера и даты принятия органом государственной власти акта об утверждении указанных зон либо информация о расположении данного объекта культурного наследия в границах зон охраны иного объекта культурного наследия

- Закон Санкт-Петербурга "О границах объединенных зон охраны объектов культурного наследия, расположенных на территории Санкт-Петербурга, режимах использования земель и требованиях к градостроительным регламентам в границах указанных зон" № 820-7 от 19.01.2009 г.

Всего в паспорте листов

4

Уполномоченное должностное лицо органа охраны объектов культурного наследия

Заместитель председателя КГИОП		Аганова Г.Р.
должность	подпись	инициалы, фамилия

12 . 05 . 2021

Дата оформления паспорта
(число, месяц, год)

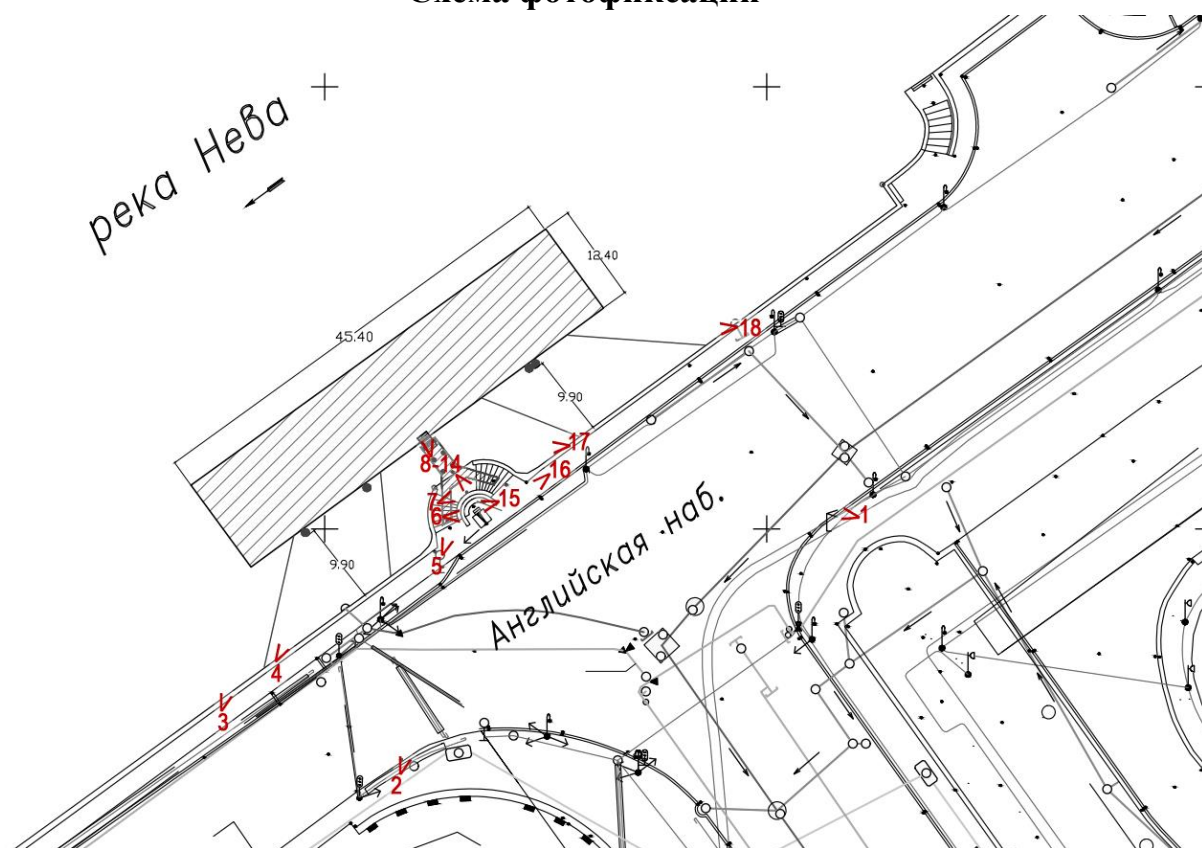
Приложение № 7 к Акту по результатам государственной историко-культурной экспертизы раздела документации, обосновывающего меры по обеспечению сохранности объекта культурного наследия федерального значения «Набережная», входящего в состав объекта культурного наследия федерального значения «Набережная Английская» по адресу: г. Санкт-Петербург, участок набережной реки Невы «Сенатская площадь – Благовещенский мост», литера А: «Раздел по обеспечению сохранности объекта культурного наследия федерального значения «Набережная», входящего в состав объекта культурного наследия федерального значения «Набережная Английская» при размещении палового причала по адресу: г. Санкт-Петербург, участок набережной реки Невы «Сенатская площадь – Благовещенский мост», литера А, кадастровый номер: 78:32:0100901:1, спуск № 4», шифр: Э-26-21-ОС

Материалы фотофиксации от 16 июня 2021 г.

Состав фотофиксации

- Фото 1. Вид на спуск № 4 с юго-востока.
- Фото 2. Вид спуск № 4 с юго-запада.
- Фото 3. Вид на дебаркадер и шватовно-отбойные палы с юго-запада.
- Фото 4. Вид на траповый переход с юго-востока.
- Фото 5. Общий вид трапового перехода и верхней площадки спуска № 4.
- Фото 6. Вид на парапет верхней площадки спуска № 4.
- Фото 7. Вид на нижнюю площадку спуска № 4.
- Фото 8. Вид на траповый переход.
- Фото 9. Вид на пешеходный мостик для перехода на дебаркадер.
- Фото 10. Вид на дебаркадер.
- Фото 11. Вид на юго-западную лестницу спуска № 4.
- Фото 12. Вид на полукруглую подпорную стенку (ризалит) и парапет спуска № 4.
- Фото 13. Вид на нижнюю площадку спуска № 4.
- Фото 14. Вид на северо-восточную лестницу спуска № 4.
- Фото 15. Вид на скамейку на верхней площадке спуска № 4.
- Фото 16. Вид на верхнюю площадку спуска № 4 с северо-востока.
- Фото 17. Вид на траповый переход, дебаркадер и швартовно-отбойные палы с северо-востока.
- Фото 18. Вид на дебаркадер с северо-востока.

Схема фотофиксации



Условные обозначения:

1 – номер фотографии;

< – направление фотофиксации.

Фотофиксация от 16.06.2021 г.



Фото 1. Вид на спуск № 4 с юго-востока.




Фото 2. Вид спуск № 4 с юго-запада.



Фото 3. Вид на дебаркадер и шватовно-отбойные палы с юго-запада.



Фото 4. Вид на траповый переход с юго-востока.



Фото 5. Общий вид трапового перехода и верхней площадки спуска № 4.



Фото 6. Вид на парапет верхней площадки спуска № 4.



Фото 7. Вид на нижнюю площадку спуска № 4.



Фото 8. Вид на траповый переход.




Фото 9. Вид на пешеходный мостик для перехода на дебаркадер.




Фото 10. Вид на дебаркадер.



Фото 11. Вид на юго-западную лестницу спуска № 4.



Фото 12. Вид на полукруглую подпорную стенку (ризалит) и парапет спуска № 4.



Фото 13. Вид на нижнюю площадку спуска № 4.



Фото 14. Вид на северо-восточную лестницу спуска № 4.



Фото 15. Вид на скамейку на верхней площадке спуска № 4.



Фото 16. Вид на верхнюю площадку спуска № 4 с северо-востока.



Фото 17. Вид на траповый переход, дебаркадер и швартовно-отбойные палы с северо-востока.



Фото 18. Вид на дебаркадер с северо-востока.



Общество с ограниченной ответственностью
«СОЮЗ ЭКСПЕРТОВ СЕВЕРО-ЗАПАДА»
ул. Новорошинская, д.4 лит. А, пом. 1-Н, часть № 535,543
г. Санкт-Петербург, 196084

ИНН 7810900757
р/с 40702810690080000443
в ОАО Банк «САНКТ-ПЕТЕРБУРГ»
к/с 30101810900000000790, БИК 044030790
ОКВЗД 73.20, ОКПО 76208335, КПП 781001001
ОГРН 1147847420511 дата регистрации 02.12.2014

ПРИКАЗ №1

«О вступлении в должность эксперта по проведению государственной историко-культурной экспертизы»


«16» января 2020 г.

г. Санкт-Петербург

ПРИКАЗЫВАЮ:

1. Возложить на себя обязанности эксперта по проведению государственной историко-культурной экспертизы (Приказ Министерства культуры РФ №63 от 16 января 2020 г. «Об аттестации экспертов по проведению государственной историко-культурной экспертизы») с 16 января 2020 г.

Генеральный директор



М.И.Филипович



Общество с ограниченной ответственностью
«Союз Экспертов Северо - Запада»

Юридический адрес: 196158, г. Санкт-Петербург, Пулковское ш., д.14, литер Г,
помещение 47.

ИНН 7810900757, КПП 781001001,
р/с 40702810690080000443 в ПАО «БАНК «САНКТ-ПЕТЕРБУРГ»
к/с 30101810900000000790, БИК 044030790, ОКВЭД 73.20, ОКПО 76208335,
ОКТМО 40377000000, ОКАТО 40284565000, ОКОГУ 4210014, ОКФС 16,
ОКОПФ 12165, ОГРН 1147847420511 дата регистрации 02.12.2014
Телефон: +7(812)318 12 20

ПРИКАЗ № 3

«03» ноября 2020 г.

г. Санкт-Петербург

О вступлении в должность
Генерального директора Общества

ПРИКАЗЫВАЮ:

На основании Решения № 5/2020 единственного учредителя Общества с ограниченной ответственностью "Союз Экспертов Северо-Запада" (ООО «СЭС») от 03 ноября 2020 года (далее – Общество), вступить в должность Генерального директора Общества Филиповичу Максиму Ивановичу с 03 ноября 2020 года.

Генеральный директор



Филипович М.И.



Общество с ограниченной ответственностью
«Союз экспертов Северо - Запада»

Адрес: ул. Звездная, д. 5, лит. А, пом. 30-Н,
г. Санкт-Петербург, 196158, Россия, ИНН 7810900757

ПРИКАЗ №2

«10» ноября 2017 г.

г. Санкт-Петербург

О вступлении в должность
Генерального директора Общества

ПРИКАЗЫВАЮ:

На основании Решения № 2/2017 единственного учредителя Общества с ограниченной ответственностью «Союз Экспертов Северо-Запада» (ООО «СЭС») от «10» ноября 2017г. (далее Общество), вступить в должность Генерального директора Общества Филиповичу Максиму Ивановичу с «10» ноября 2017 года.

Генеральный директор _____

Филипович М.И.

