



**ФЕДЕРАЛЬНОЕ ГОСУДАРСТВЕННОЕ БЮДЖЕТНОЕ УЧРЕЖДЕНИЕ НАУКИ
ИНСТИТУТ ИСТОРИИ МАТЕРИАЛЬНОЙ КУЛЬТУРЫ
РОССИЙСКОЙ АКАДЕМИИ НАУК (ИИМК РАН)**

Дворцовая наб., 18, лит. А, Санкт-Петербург, 191186
тел. +7 (812) 5715092, факс +7 (812) 5716271, Эл. почта: admin@archo.ru
ОКПО: 02698499, ОГРН: 1027809188527, ИНН: 7825004658, КПП: 784101001

УТВЕРЖДАЮ
Заместитель директора ИИМК РАН
Соловьева Н.Ф.
«30» марта 2022 г.

Акт государственной историко-культурной экспертизы земельного участка, подлежащего воздействию земляных, строительных, мелиоративных и (или) хозяйственных работ, предусмотренных статьей 25 Лесного кодекса Российской Федерации работ по использованию лесов (за исключением работ, указанных в пунктах 3, 4 и 7 части 1 статьи 25 Лесного кодекса Российской Федерации) и иных работ в случае, если федеральный орган охраны объектов культурного наследия и орган охраны объектов культурного наследия субъекта Российской Федерации не имеют данных об отсутствии на указанных землях объектов археологического наследия, включенных в реестр, и выявленных объектов археологического наследия (земельного участка на территории, отведенной под выполнение работ по объекту: «Выполнение комплекса технологически и функционально связанных проектно-изыскательских работ по строительству водопроводных и канализационных сетей для подключения ПС110кВ «Шушары» по адресу: г. Санкт-Петербург, поселок Шушары, территория предприятия «Шушарь», участок 692, (Центральный)»)

Заказчик: ООО «ИК Энергия»

г. Санкт-Петербург,
Пушкинский район
2022

Акт государственной историко-культурной экспертизы земельного участка, подлежащего воздействию земляных, строительных, мелиоративных и (или) хозяйственных работ, предусмотренных статьей 25 Лесного кодекса Российской Федерации работ по использованию лесов (за исключением работ, указанных в пунктах 3, 4 и 7 части 1 статьи 25 Лесного кодекса Российской Федерации) и иных работ в случае, если федеральный орган охраны объектов культурного наследия и орган охраны объектов культурного наследия субъекта Российской Федерации не имеют данных об отсутствии на указанных землях объектов археологического наследия, включенных в реестр, и выявленных объектов археологического наследия (земельного участка на территории, отведенной под выполнение работ по объекту: «Выполнение комплекса технологически и функционально связанных проектно-изыскательских работ по строительству водопроводных и канализационных сетей для подключения ПС110кВ «Шушары» по адресу: г. Санкт-Петербург, поселок Шушары, территория предприятия «Шушарь», участок 692, (Центральный)»)

Настоящий акт государственной историко-культурной экспертизы составлен в соответствии с Положением о государственной историко-культурной экспертизе, утвержденным постановлением Правительства Российской Федерации от 15 июля 2009 г. № 569.

Дата начала проведения экспертизы: «07» февраля 2022 г.

Дата окончания экспертизы: «30» марта 2022 г.

Место проведения экспертизы: г. Санкт-Петербург, Пушкинский район, поселок Шушары

Заказчик экспертизы: ООО «ИК Энергия»

Юридический адрес: 197101, г. Санкт-Петербург, проспект Каменноостровский, д. 10, литер М, пом/офис 20-Н/9
ИНН 7810729228 / КПП 781301001
ОГРН 1187847126103
Электронная почта: info@ikenergya.com
Тел.: 8 (495) 136-40-15

Сведения об экспертной организации:

| | |
|---------------------|--|
| Полное наименование | Федеральное государственное бюджетное учреждение науки Институт истории материальной культуры Российской академии наук |
|---------------------|--|

| | |
|--------------------------------------|--|
| Краткое наименование | ИИМК РАН |
| Организационно-правовая форма | Федеральное государственное бюджетное учреждение науки |
| Ведомственная принадлежность | Министерство науки и высшего образования Российской Федерации |
| Адрес | Российская Федерация, 191186, Санкт-Петербург, Дворцовая наб. 18, лит. А |
| Реквизиты | ИНН 7825004658 КПП 784101001 ОГРН: 1027809188527 ОКПО: 0269849 ОКВЭД 72.20 |

На основании пп. б) п.7 Положения о государственной историко-культурной экспертизе, утвержденного постановлением Правительства Российской Федерации от 15 июля 2009 г. № 569 (в редакции от 27.04.2017) ИИМК РАН соответствует требованию в части кадрового состава, как юридическое лицо, привлекаемое в качестве эксперта (см. Приложение 9).

Сведения об эксперте:

| | |
|---------------------------------|--|
| Фамилия, имя, отчество | Субботин Андрей Викторович |
| Образование | высшее |
| Специальность | история |
| Ученая степень (звание) | кандидат исторических наук |
| Стаж работы | 46 лет |
| Место работы и должность | ст.н.с. ИИМК РАН |
| Реквизиты аттестации | Государственный эксперт по проведению историко-культурной экспертизы (приказ Министерства культуры Российской Федерации № 1668 от 11.10.2021 г. «Об утверждении статуса аттестованного эксперта по проведению государственной историко-культурной экспертизы» (п. 26)) Объекты экспертизы: <ul style="list-style-type: none"> - выявленные объекты культурного наследия в целях обоснования целесообразности включения данных объектов в реестр; - документы, обосновывающие включение объектов культурного наследия в реестр; - документы, обосновывающие исключение объектов культурного наследия из реестра; |

| | |
|--|--|
| | <ul style="list-style-type: none"> - земли, подлежащие воздействию земляных, строительных, мелиоративных, хозяйственных работ, предусмотренных статьей 25 Лесного кодекса Российской Федерации работ по использованию лесов (за исключением работ, указанных в пунктах 3, 4 и 7 части 1 статьи 25 Лесного кодекса Российской Федерации) и иных работ, в случае, если указанные земли расположены в границах территорий, утвержденных в соответствии с пунктом 34.2 пункта 1 статьи 9 Федерального закона; - документация или разделы документации, обосновывающие меры по обеспечению сохранности объекта культурного наследия, включенного в реестр, выявленного объекта культурного наследия либо объекта, обладающего признаками объекта культурного наследия, при проведении земляных, мелиоративных, хозяйственных работ, указанных в настоящей статье работ, указанных в статье 30 Федерального закона работ по использованию лесов и иных работ в границах территории объекта культурного наследия либо на земельном участке, непосредственно связанном с земельным участком в границах территории объекта культурного наследия; - документация, за исключением научных отчетов о выполненных археологических полевых работах, содержащая результаты исследований, в соответствии с которыми определяется наличие или отсутствие объектов, обладающих признаками объекта культурного наследия, на земельном участке, подлежащих воздействию земляных, строительных, мелиоративных, хозяйственных работ, указанных в статье 30 Федерального закона работ по использованию лесов и иных работ. |
|--|--|

В соответствии с законодательством Российской Федерации эксперт несет ответственность за достоверность сведений, изложенных в заключении экспертизы.

Эксперт Субботин А.В.

Отношения к заказчику

Экспертная организация:

- не участвует в разработке проектной документации на строительство, расширение, реконструкцию, техническое перевооружение, консервацию и ликвидацию, и иное хозяйственное освоение объекта или объектов, в отношении которых проводится экспертиза, или подобной проектной

документации;

- не участвует в проектировании или конструировании, изготовлении, поставке, монтаже, ремонте, покупке, владении, эксплуатации или обслуживании технических устройств, применяемых на объекте или других объектах, в отношении которых проводится экспертиза, или подобных конкурентных технических устройств;
- не участвует в проектировании или конструировании, строительстве, ремонте, покупке, владении, эксплуатации или обслуживании зданий и сооружений на объекте или других объектах, в отношении которых проводится экспертиза, или подобных конкурентных зданий и сооружений;
- не имеет с заказчиком отношений общего владения; не имеет с заказчиком конфликта интересов;
- не подлежит непосредственной отчетности тому же вышестоящему управляющему органу, что и заказчик экспертизы;
- не выполняет функции официального представителя заказчика.

Эксперт:

- не имеет родственных связей с заказчиком (его должностными лицами, работниками);
- не состоит в трудовых отношениях с заказчиком;
- не имеет долговых или иных имущественных обязательств перед заказчиком (его должностным лицом или работником), а также заказчик (его должностное лицо или работник) не имеет долговых или иных имущественных обязательств перед экспертом;
- не владеет ценными бумагами, акциями (долями участия, паями в уставных (складочных) капиталах) заказчика;
- не заинтересован в результатах исследований и решений, вытекающих из заключения экспертизы, с целью получения выгоды в виде денег, ценностей, иного имущества, услуг имущественного характера или имущественных прав для себя или третьих лиц.

Основание проведения государственной историко-культурной экспертизы

1. Федеральный закон от 25.06.2002 № 73-ФЗ «Об объектах культурного наследия (памятниках истории и культуры) народов Российской Федерации».

2. Положение о государственной историко-культурной экспертизе, утвержденное Постановлением Правительства РФ от 15.07.2009 № 569 и последующие дополнения к нему.

3. Договор № 13/02/2022 от 7 февраля 2022 года между ИИМК РАН и Заказчиком.

4. Письмо Комитета по государственному контролю, использованию и охране памятников истории и культуры Правительства Санкт-Петербурга № 07-8253/21-0-1 от 07.10.2021 г.

5. Письмо Комитета по государственному контролю, использованию и охране памятников истории и культуры Правительства Санкт-Петербурга № 01-25-32946/21-0-1 от 13.01.2022 г.

Цель и объекты экспертизы

Цель экспертизы: определение наличия или отсутствия объектов археологического наследия, включенных в реестр, и выявленных объектов археологического наследия, на земельном участке на территории, отведенной под выполнение работ по объекту: «Выполнение комплекса технологически и функционально связанных проектно-изыскательских работ по строительству водопроводных и канализационных сетей для подключения ПС110кВ «Шушарь» по адресу: г. Санкт-Петербург, поселок Шушары, территория предприятия «Шушарь», участок 692, (Центральный)», подлежащем воздействию земляных, строительных, мелиоративных, хозяйственных работ, предусмотренных статьей 25 Лесного кодекса Российской Федерации работ по использованию лесов (за исключением работ, указанных в пунктах 3, 4 и 7 части 1 статьи 25 Лесного кодекса Российской Федерации) и иных работ.

Объект экспертизы: земельный участок на территории, отведенной под выполнение работ по объекту: «Выполнение комплекса технологически и функционально связанных проектно-изыскательских работ по строительству водопроводных и канализационных сетей для подключения ПС110кВ «Шушарь» по адресу: г. Санкт-Петербург, поселок Шушары, территория предприятия «Шушарь», участок 692, (Центральный)», подлежащий воздействию земляных, строительных, мелиоративных, хозяйственных работ, предусмотренных статьей 25 Лесного кодекса Российской Федерации работ по использованию лесов (за исключением работ, указанных в пунктах 3, 4 и 7 части 1 статьи 25 Лесного кодекса Российской Федерации) и иных работ.

Перечень документов, представленных Заказчиком

- Копия письма Комитета по государственному контролю, использованию и охране памятников истории и культуры Правительства Санкт-Петербурга № 07-8253/21-0-1 от 07.10.2021 г.
- Копия письма Комитета по государственному контролю, использованию и охране памятников истории и культуры Правительства Санкт-Петербурга № 01-25-32946/21-0-1 от 13.01.2022 г
- Схема расположения земельного участка на кадастровой карте территории.
- Копия письма ООО «ИК Энергия» № 01-6/503-ИКЭ22 от 29.03.2022 г. с обоснованием отсутствия градостроительного плана земельного участка.
- Копии Выписок из Единого государственного реестра недвижимости об объектах недвижимости.

Перечень документов и материалов, привлекаемых при проведении экспертизы, а также использованной для нее специальной, технической и справочной литературы

1. Основы законодательства Российской Федерации о культуре, утв. Верховным Советом РФ 9 октября 1992 г. N 3612-1.
2. Федеральный закон РФ от 25 июня 2002 г. №73-ФЗ "Об объектах культурного наследия (памятниках истории и культуры) народов Российской Федерации".
3. Положение о государственной историко-культурной экспертизе, утв. Постановлением Правительства от 15 июля 2009 г. № 569.
4. Правила выдачи, приостановления и прекращения действия разрешений (открытых листов) на проведение работ по выявлению и изучению объектов археологического наследия, утвержденные Постановлением Правительства Российской Федерации от 20.02.2014 № 127.
5. Положение о порядке проведения археологических полевых работ и составления научной отчетной документации, утвержденное постановлением Бюро Отделения историко-филологических наук Российской академии наук от 20.06.2018 № 32.
6. Приказ Министерства культуры Российской Федерации от 1 сентября 2015 г. N 2328 "Об утверждении перечня отдельных сведений об объектах археологического наследия, которые не подлежат опубликованию".
7. Закон Санкт-Петербурга от 12.7.2007 N 333-64 «Об охране объектов культурного наследия в Санкт-Петербурге».

8. Закон Санкт-Петербурга от 19 января 2009 г. №820-7 "О границах объединенных зон охраны объектов культурного наследия, расположенных на территории Санкт-Петербурга, режимах использования земель и требованиях к градостроительным регламентам в границах указанных зон".

9. СП 42.13330.2011 Градостроительство. Планировка и застройка городских и сельских поселений. Актуализированная редакция СНиП 2.07.01-89.

10. Положение о едином государственном реестре объектов культурного наследия (памятников истории и культуры) народов Российской Федерации, утвержденное приказом Министерства культуры Российской Федерации от 30.10.2011 № 954.

11. Бюллетень Института истории материальной культуры РАН. [№] 1 (охранная археология) / науч. ред. Н. Ф. Соловьёва ; ИИМК РАН – СПб.: Изд-во ИПК «КОСТА», 2010. – 196 с. : ил.

12. Лапшин В.А. Археологическая карта Ленинградской области. Ч.1. Западные районы. Л., 1990.

13. Лапшин В.А. Археологическая карта Ленинградской области. Ч.2. Восточные и северные районы. Л., 1995.

14. Лапшин В.А. Отчет о разведке в западных районах области в 1985 г. – Архив ИИМК, Ф.35, оп.1, 1985, дело 61. Альбом иллюстраций - дело 62.

15. Лапшин В.А. Разведка в Ленинградской области. 1986 - Архив ИИМК, Ф.35 (ЛОИА), 1986, №65.

16. Лапшин В.А. Краткий отчет об археологическом обследовании трассы нефтепровода БТС-2 проведенном на территории Ленинградской области (Лужский, Тосненский, Кировский, Всеволожский и Выборгский районы) в 2007 году. СПб., 2008.

Сведения об обстоятельствах, повлиявших на процесс проведения и результаты экспертизы

Обстоятельства, повлиявшие на процесс проведения и результаты экспертизы, отсутствуют.

Сведения о проведенных исследованиях

В процессе государственной историко-культурной экспертизы:

- проведены полевые научно-исследовательские археологические работы (разведки);
- подготовлен отчет о проведении полевых научно-исследовательских археологических работ;

- выполнен анализ действующего законодательства в сфере охраны культурного наследия;
- выполнен анализ документов и материалов, полученных для проведения экспертизы по объекту с формулировкой выводов;
- оформлены результаты государственной историко-культурной экспертизы в виде Акта.

Факты и сведения, выявленные и установленные в результате проведенных исследований

Участок обследования на территории, отведенной под выполнение работ по объекту: «Выполнение комплекса технологически и функционально связанных проектно-изыскательских работ по строительству водопроводных и канализационных сетей для подключения ПС110кВ «Шушарь» по адресу: г. Санкт-Петербург, поселок Шушары, территория предприятия «Шушарь», участок 692, (Центральный)» расположен в южной части Санкт-Петербурга, в центре административных границ внутригородского муниципального образования Шушары.

Общая протяженность проектируемого объекта составила 1,8 км.

Согласно проектным данным на всем протяжении обследуемая трасса линейного объекта проходит в створе существующих улиц по благоустроенной территории. Таким образом, при проведении визуального обследования предполагалось в процессе обхода территории пешими маршрутами зафиксировать текущее состояние местности, по возможности осмотреть обнажения грунта и определить возможные места для закладки археологических шурфов.

Визуальное обследование полосы землеотвода началось с восточной оконечности участка – с пересечения улиц Пушкинская и Витебский проспект. Это единственный отрезок трассы, где она отсутствует асфальтовое покрытие. На газоне небольшого сквера был заложен шурф №1 размерами 2х1 м.

Далее трасса следует в створе Пушкинской улицы повторяя ее изгибы до пересечения с Валдайской улицей. На этом отрезке с северной стороны улицы зафиксировано открытое подтопленное не освоенное пространство (место закладки шурфа №2, точки фотофиксации №№2-3).

От перекрестка ответвление трассы следует в створе Валдайской улицы на север и заканчивается на внутривортовой территории между детской поликлиникой №49 и детским садом № 39 (точки фотофиксации №№ 3-4). На этом отрезке территория полностью благоустроена.

После перекрестка Пушкинской и Валдайской улиц трасса проектируемого объекта сворачивает к югу на 160 метров и следует параллельно Пушкинской улице

на протяжении 560 метров, огибая промышленный квартал (точки фотофиксации №№8-13). Территория на этом участке заасфальтирована, в ходе визуального осмотра зафиксированы и освидетельствованы локальные нарушения грунта. С восточной стороны к этому участку вплотную примыкает территория Шушарского кладбища (точки фотофиксации №№12-13).

Далее, после пересечения с Пушкинской улицей трасса следует на север на протяжении 340 метров до территории детского сада № 37 в створе Вишерской улицы (точки фотофиксации №№ 5-7). На этом отрезке на момент проведения обследования проводились земляные работы по замене подземных коммуникаций, что позволило визуально оценить характеристики естественного грунта и культурных напластований.

Историко-культурное научное археологическое обследование (разведки) с целью проведения государственной историко-культурной экспертизы земельного участка на территории, отведенной под выполнение работ по объекту: «Выполнение комплекса технологически и функционально связанных проектно-изыскательских работ по строительству водопроводных и канализационных сетей для подключения ПС110кВ «Шушарь» по адресу: г. Санкт-Петербург, поселок Шушары, территория предприятия «Шушарь», участок 692, (Центральный)», проводилось в феврале 2022 г. сотрудниками археологической экспедиции Отдела охранной археологии ИИМК РАН под руководством д.и.н. Полякова Андрея Владимировича. Работы осуществлялись на основании договора № 13/02/2022 от 7 февраля 2022 г., заключенного между ИИМК РАН и ООО «ИК Энергия» и разрешения Открытого листа №3273-2021 от 16 декабря 2021 г., выданного на имя Полякова Андрея Владимировича на право проведения археологических разведок с осуществлением локальных земляных работ на территории Адмиралтейского, Василеостровского, Выборгского, Красногвардейского, Московского, Петроградского, Петродворцового, Пушкинского и Центрального районов г. Санкт-Петербурга в целях выявления объектов археологического наследия, уточнения сведений о них и планирования мероприятий по обеспечению их сохранности. Срок действия открытого листа: с 16 декабря 2021 г. по 10 декабря 2022 г.

Исследования проводились во исполнение требований Федерального закона № 73-ФЗ от 25 июня 2002 года «Об объектах культурного наследия (памятниках истории и культуры) народов Российской Федерации».

Границы участка, подлежащего археологическому обследованию, предоставлены ООО «ИК Энергия». Объемы изыскательских работ определялись исходя из площади/протяженности земельного участка на основании исходных материалов, представленных Заказчиком работ, с учетом существующих

методических рекомендаций. При проведении исследований эксперт опирался на предоставленные ООО «ИК Энергия» документы, сведения и картографические материалы, а также открытые данные, предоставляемые федеральными и региональными органами власти: Публичная кадастровая карта (<http://pkk5.rosreestr.ru>), Геоинформационная система Санкт-Петербурга (<http://rgis.spb.ru>). В документах, представленных Заказчиком для проведения экспертизы, несоответствий не выявлено.

До начала полевых археологических работ ИИМК РАН были выполнены историко-библиографические изыскания и анализ опубликованных данных по территории, расположенной вблизи земельного участка на предмет наличия объектов археологического наследия и археологической изученности территории. Результаты данных исследований представлены в полном научно-техническом отчете (Прил. 3).

Исторически исследуемая территория относится к землям деревни Шушары Пушкинского района Санкт-Петербурга.

Пушкинский район — административно-территориальная единица на юго-востоке Санкт-Петербурга, расположенная в южной части города.

Шушары — посёлок, внутригородское муниципальное образование в составе Пушкинского района Санкт-Петербурга. Название «Шушары» происходит от финского Suosaari — «остров среди болота», что и по наше время верно отражает характер исследуемой территории.

Период возникновения деревни не установлен, но известно, что во времена шведского владычества относилась к лютеранскому приходу Венйоки.

В 1838 году была открыта железнодорожная станция Шушары.

К 1838 году деревня Шушары принадлежит Ведомству Царскосельского Дворцового Правления, число жителей по ревизии: 160 м. п., 151 ж. п.

В пояснительном тексте к этнографической карте Санкт-Петербургской губернии П. И. Кёппена 1849 года записаны две смежные деревни Шушары:

- Suonsaari (Шушары), количество жителей на 1848 год: ингерманландцев-савакотов — 132 м. п., 127 ж. п., всего 259 человек
- Pitkälä (Шушары), количество жителей на 1848 год: ингерманландцев-савакотов — 20 м. п., 23 ж. п., всего 43 человека.

К 1856 году — деревня Шушары насчитывала дворов — 50, число душ — 171 м. п.

В 1929 году из двух молочных ферм был образован совхоз «Шушары» с овощемолочной специализацией. Совхоз «Шушары» поставлял качественную и дешевую продукцию в область и город. Неофициально поселок считался «аграрной столицей» Ленинградской области.

Первые археологические свидетельства заселения территорий, входящих в пределы современного Санкт-Петербурга, известны в районе Лахты и Сестрорецкого разлива, и датируются периодом неолита и раннего железного века.

В 1922 г. сотрудником Лахтинской экскурсионной станции профессором П.В. Виттенбургом была открыта стоянка в Лахте. В 1923г. Б.Ф.Земляковым на памятнике были проведены небольшие раскопки, площадь которых точно неизвестна, и описана стратиграфия памятника. Стоянка расположена в северной части пос. Ольгино Приморского р-на Петербурга, на верхней площадке террасы высотой 5-5,5 м. над уровнем моря. Находки залегали под почвенно-дерновым слоем, слоем серого слоистого песка мощностью 20-30 см. и тонкой углистой прослойкой толщиной в 2-3 мм., прослеженной по всей вскрытой площади. Связаны находки со слоями красnobурого и лежащего под ним черного песка. Мощность культурного слоя составляла около 40 см., но местами увеличивалась до 90 см. Имеющиеся сейчас материалы Лахтинской стоянки представлены исключительно керамикой. Материалы хранятся в Государственном Эрмитаже (Герасимов 2003).

Племена, жившие в районе южного берега Финского залива, в том числе воль и ижора, вошли в IX в. в состав Новгородского государства. Территория будущего Санкт-Петербурга в новгородские времена находилась на землях Никольско-Ижорского и Спасско-Городненского погостов Ореховского уезда, входившего в состав Вотской пятины. Писцовая книга 1500 г. свидетельствует о том, что крестьяне выращивали рожь, овес, ячмень и лен. Было развито скотоводство, в некоторых погостах существенную роль играла охота. Рыбная ловля была развита в местностях, лежащих по берегам реки Невы. В XV веке с формированием централизованного Русского государства, к Московским землям были присоединены новгородские, в том числе Вотская пятинa. «Освоение неvских берегов – одна из проблем истории русского Северо-запада. Известно, что, начиная с VIII–X вв., по Неве, проходил международный водный путь, связывавший Восточную Европу с Балтийским регионом. Однако на ее побережье практически не известны следы оседлости этого времени. Не выявлены здесь и археологические памятники более позднего времени – вплоть до XIV столетия» (Сорокин 2008: 351). Тем не менее Санкт-Петербург возник не на пустом месте, с середины XV в. известны поселения на территории современного города и его окрестностей. «Планировка современного Санкт-Петербурга и его пригородной зоны в значительной мере основывается на существовавшей веками стабильной системе поселений и дорог. Многие допетербургские дороги стали городскими улицами, а древние селения были первоначальной основой создания городских слобод, кварталов и усадеб. Санкт-Петербург создан на основе предшествовавшей ему системы расселения, стабильно существовавшей в древнерусские, новгородские, московские, шведские времена» (Семенцов 2003:20).

В XV в. острова дельты Невы относились к двум погостам Ореховецкого уезда Водской пятины - Спасско Городненскому и Никольскому Ижерскому.

В 7 км к северо-востоку от исследуемой территории располагалось селение Паркола, упоминаемое в Писцовой книге Водской пятины в 1500 году. В XVII веке здесь располагалась шведская мыза (обозначенная на картах 1662 года как Кабытуя), которую Пётр I подарил своей дочери Елизавете Петровне.

С конца XVI в. земли от Финского залива до Ладожского озера фактически перешли под управление Швеции. Территории Приневья были поделены на лены – Нотеборгский, Копорский и Корельский. В этот период происходил массовый отток православного населения на территорию России. На опустевшие земли приходило финское и шведское население, осваиваясь в заброшенных русских селениях. По опубликованным материалам Сауло Кепсу и по данным шведских описей и землемерных документов видно, что если до середины 1640-х - 1650-х гг. большинство поселений сохраняло традиционные русские названия, то с 1650-х - 1660-х гг. осуществлялись многочисленные замены старинных топонимов и гидронимов на новые, в основном финские. Проведенные в 1670-1680-е гг. шведским правительством землемерные работы демонстрируют освоенность этих земель. За время пребывания в составе Швеции население подверглось финнизации.

После окончания Северной войны ижорские земли вновь вошли в состав Российского государства. В 1703 г. на берегах Невы был основан город Санкт-Петербург.

После Северной войны, по условиям Нишадтского мирного договора 1721 г. Приневье и почти весь Карельский перешеек вошли в состав России.

В ходе архивно-библиографических исследований установлено, что непосредственно на территории исследуемого участка объекты археологического наследия и иные объекты культурного наследия ранее не фиксировались.

В ходе работ были проанализированы картографические материалы XVII – XX веков, характеризующие состояние исследуемого участка в разные эпохи:

Первые картографические данные о заселении территории Приневья отражаются в шведских картах XVII начала XVIII вв. На плане Беренгейма 1676 г. исследуемый участок остается неосвоенным («Карта бывших губерний Иван-Города, Яма, Капорья и Нэтеборга», составлена в 1827 году под присмотром Генерал-Майора Шуберта по материалам, найденным в Шведских архивах). Деревня Сусари (швед. *Sousari*) расположена значительно южнее.

Карта 1727 года – «Карта Ингерманландии», составлена на основе шведских картографических документов и карты А. Шхонбека, с добавлением новой российской топографической съемки. Территория обследования расположена к западу вблизи Московского тракта.

Поселение Шушары обозначено на карте Санкт-Петербургской губернии 1770 года («Карта Санкт-Петербургской губернии» авторства Я. Ф. Шмита, однако располагалось оно на месте современного совхоза Ленсоветовский, то есть при пересечении реки Кузьминки и идущей от Средней Рогатки Московской дороги. Участок обследования остается неосвоенным.

Наиболее детальные планы с показанием окрестных селений пригородов Петербурга показаны на картах и планах середины –второй половины XIX в.

На «Этнографическая карта Санкт-Петербургской губернии» Петра Кёпфена 1849 года обследуемый земельный участок остается пустым, как и в первой половине XX века.

На карте Санкт-Петербурга 1939 года окружающая территория разбита на кварталы, указаны створы улиц, совпадающие с современной трассировкой, однако капитальные строения на участке отсутствуют.

На спутниковой карте Санкт-Петербурга 1966 года появляется жилая застройка вдоль Пушкинской улицы, в частности – на месте шурфа №1.

Согласно данным «Перечня объектов культурного наследия и выявленных объектов культурного наследия на территории Санкт-Петербурга» (актуальное обращение 30.12.2020 г.) в непосредственной близости от участка обследования расположены:

1. ДОТ артиллерийский (относится к ансамблю «Сооружения периода 1941-1943 гг.»). Расположение: 600 м юго-западнее здания по адресу: Московское шоссе, д. 33, лит. А.

2. Братское захоронение советских воинов, погибших в годы Великой Отечественной войны 1941-1945 гг. Расположение: пос. Шушары, с-з. 18 км.

На территории города Санкт-Петербурга памятники археологии эпохи хозяйственного освоения исследуемого участка на близлежащей территории не известны.

На территории Ленинградской области известны следующие археологические комплексы (по: Лапшин В.А. Археологическая карта Ленинградской области. Ч.1. Западные районы. Л., 1990 и Лапшин В.А. Археологическая карта Ленинградской области. Ч.2. Восточные и северные районы. Л., 1995):

1. Грунтовый могильник у деревни в поселки Войскорово. Грунтовый могильник в поселке Войскорово на левом берегу реки Ижора. При земляных работах были найдены мужское и женское с украшениями XII – XIII веков.

2. Средневековое селище Усть-Славянка

3. Войскорово-1. Тосненский район, пос. Войскорово (в 100 м к югу от домов 1, 7, в 50 м к юго-востоку от дома 3а, в 80 м к западу от р. Ижоры), на несанкционированных земельных участках, под грунтовой дорогой и частично под

автомобильной стоянкой. Средневековый могильник находился при въезде в пос. Войскорово с востока (со стороны Ям-Ижоры) в 100 м к югу от дороги и домов 1, 3а, 7, в 120-140 м к востоку от школы (д.3) и церкви, в 100 м от р. Ижоры на краю ее коренного берега.

Таким образом, установлено, что ближайшие объекты культурного наследия, внесенные в реестр, расположены на удалении более 2 км, известные памятники археологии находятся на значительном удалении (более 12 км) и не попадают в зону проектируемого объекта.

Таким образом, на основании анализа картографического материала, архивных и литературных источников, были сделаны следующие выводы:

- В ходе архивно-библиографических исследований установлено, что непосредственно на территории участка обследования объекты археологического наследия ранее не фиксировались.
- Территория обследования находилась вне зоны активного хозяйственного освоения вплоть до второй половины XX века.
- Известные археологические памятники находятся на значительном удалении (более 12 км) от участка производства работ.

Полевые археологические работы на участке обследования проводились в соответствии с методическими указаниями и требованиями «Положения о порядке проведения археологических полевых работ и составления научной отчетной документации», утвержденного постановлением Бюро Отделения историко-филологических наук Российской академии наук от 20 июня 2018 № 32.

Было проведено натурное обследование территории земельного участка на территории, отведенной под выполнение работ по объекту: «Выполнение комплекса технологически и функционально связанных проектно-изыскательских работ по строительству водопроводных и канализационных сетей для подключения ПС110кВ «Шушарь» по адресу: г. Санкт-Петербург, поселок Шушары, территория предприятия «Шушарь», участок 692, (Центральный)», с визуальным осмотром местности с целью поиска памятников археологии, выраженных в рельефе местности.

Натурные полевые исследования проводились в виде осуществления пеших маршрутов и закладки археологических шурфов. Маршруты осуществлялись на всем протяжении пешим порядком. В качестве осевой линии использовались границы проектируемого объекта, предоставленные заказчиком. Все участки детально фиксировались (фото, описание, привязка к карте). При прохождении маршрутов с целью обнаружения выходов культурного слоя и артефактов

осматривались встречающиеся обнажения грунта естественного и антропогенного происхождения.

На перспективных для обнаружения памятников археологии участках производилась закладка шурфов, ориентированных по сторонам света, направленных на поиск культурного слоя и древних артефактов. Количество и места расположения шурфов были обусловлены геоморфологическим состоянием местности и степенью освоенности обследуемой территории, и определялось с таким расчетом, чтобы обеспечить полное выявление и определение границ всех объектов археологического наследия, попадающих в пределы обследуемых земельных участков, с учетом историко-библиографических изысканий и существующих методических рекомендаций 1 шурф на 1 км.

Всего в границах обследования для выявления объектов археологического наследия было заложено 2 шурфа размерами 2x2 м и 2x1 м, общей площадью 6 кв. м.

Разборка грунта в процессе шурфовки производилась вручную по стратиграфическим слоям с разнородными культурными прослойками и соответствующим им общим планиграфическим горизонтам фиксации. Для выявления структуры плотных поверхностей и удаления грунта в стесненных условиях при расчистке использовались щетки, кисти и совки. Глубина шурфов включала всю толщу напластований, осуществлялась контрольная прокопка верхней части археологически стерильного слоя, подстилающего почвенный горизонт (материка). Проводилась полная фотографическая фиксация обнаруженных объектов, а также всего процесса шурфовочных работ. Все шурфы по окончании работ были засыпаны, почвенное и дерновое покрытие восстановлено.

Все разведочные шурфы, документировались, в том числе фотографически, и фиксировались дневниковыми записями. При фиксации находок и объектов в культурном слое, вычерчивании планов горизонтов снятия, профилей бортов шурфов, и их разрезов, использовалась разработанная в ИИМК РАН в 2010 г. методика электронной фиксации и совмещенный с ней программный комплекс. Чертежи планов и стратиграфических профилей были выполнены при помощи системы автоматизированного проектирования и черчения (САПР) с использованием методов фотограмметрии. Все высотные отметки на планах и разрезах представлены в Балтийской системе высот (далее БС).

Для картирования рекогносцировочных шурфов, выявленных объектов и общевидовых фотографий ландшафтной ситуации использованы имеющиеся в распоряжении экспедиции растровые карты масштаба 1:50000 и 1:100000 в формате JPG, а также топографический план масштаба 1:500 в формате DWG, предоставленный заказчиком. Привязка шурфов на участке землеотвода к системе мировых координат произведена с помощью портативных приборов глобального

позиционирования Garmin MONTANA. Географические координаты (широта, долгота), определенные в зависимости от внешних условий приема с точностью 5-20 м с помощью встроенных в геоинформационную систему QGIS программных алгоритмов переведены в местную систему координат МСК-1964.

Основные этапы работ фиксировались с помощью цифровых фотоаппаратов с разрешением не менее 5 Мрх. Для указания масштаба и ориентации по сторонам света при фотографировании использовался набор телескопических реек длиной 4 м с сантиметровыми делениями, двухцветная стрелка «север».

В ходе полевых археологических работ произведен натурный осмотр участка, заложено 2 шурфа размером 2х2 м и 2х1 м, общей площадью 6 кв. м., с целью выявления культурного слоя на территории обследования.

Шурф 1

Шурф 1 заложен в восточной части оконечности полосы землеотвода на пространстве сквера на углу Пушкинской улицы и Витебского проспекта.

Высотная отметка центра шурфа – 17,60 м БС. Размеры – 2х1 м, площадь – 2 кв. м.

До начала работ площадь шурфа была задернована.

Стратиграфия шурфа (по северной стенке):

1. Современный дерновый слой, практически не сформирован, мощностью 2-3 см.

2. Темно-серая гумусированная супесь с гранитным щебнем мощностью 30-40 см. Слой, по всей-видимости, сформирован в ходе недавних работ по озеленению территории после прокладки каких-либо подземных коммуникаций путем нивелировки территории переотложенным грунтом со строительным мусором и подсыпки плодородного грунта.

3. Темно-серая гумусированная супеси с большим количеством древесного тлена. Слой представляет собой мешаный грунт с большим количеством бытового и строительного мусора послевоенного времени – мощностью до 25 см.

4. Материк – плотная желто-серая супесь с естественным мелким щебнем – зафиксирован на уровне -65 см от уровня дневной поверхности.

В восточной части шурфа с уровня фиксации материковой поверхности фиксируется понижение грунта в восточном направлении под углом 45 градусов. Заполнение представляет собой темно-серую гумусированную супесь с большой долей древесного тлена и ржавого железа (в виде ожелезненных комков грунта). В нижней точке материковой поверхности вдоль восточной стенки шурфа зафиксировано бревно диаметром 15-17 см, длиной в пределах шурфа 130 см, уходящее за пределы шурфа в северном направлении. Непосредственно на бревне

найден железный шпингалет запорной арматуры бортового грузовика. В целом, зафиксированный комплекс можно предварительно соотнести с периодом функционирования на территории аграрного хозяйства во второй половине XX века.

В ходе работ в заполнении шурфа значимый культурный слой не выявлен. В почвенном слое обнаружены множественные предметы, датируемые второй половиной XX века.

После окончания работ шурф был рекультивирован до уровня дневной поверхности на момент начала работ.

Шурф 2

Шурф 2 заложен в восточной части оконечности полосы землеотвода на изгибе Пушкинской улицы с северной стороны на газоне в 140 м к западу от шурфа 1.

Высотная отметка центра шурфа – 16,80 м БС. Размеры – 2х2 м, площадь – 4 кв. м.

После раздерновки площади шурфа была расчищена поверхность слоя мешаной супеси с грунтом, голубой глиной, строительным (кирпичный и бетонный бой, асфальт) и современным мусором. На глубине около 25 см от уровня дневной поверхности вся площадь шурфа оказалась затоплена грунтовыми водами. Локальный прокоп на глубину 50 см показал, что характер заполнения не меняется.

В заполнении шурфа зафиксированы также фрагменты фарфоровой посуды, которые могут датироваться довольно широко (XIX – XX века) и фрагмент кирпича с буквенного клейма: «А».

По всей видимости, до начала строительства соседних домов и/или при устройстве дорожного полотна эта территория была подсыпана привозным грунтом со строительным мусором.

После окончания работ шурф был рекультивирован до уровня дневной поверхности на момент начала работ.

В результате проведенного археологического обследования земельного участка на территории, отведенной под выполнение работ по объекту: «Выполнение комплекса технологически и функционально связанных проектно-изыскательских работ по строительству водопроводных и канализационных сетей для подключения ПС110кВ «Шушарь» по адресу: г. Санкт-Петербург, поселок Шушары, территория предприятия «Шушарь», участок 692, (Центральный)», зафиксировано отсутствие остатков наземных древних сооружений, артефактов, имеющих историко-культурную ценность, культурного слоя или иных следов пребывания здесь человека в древности, которые можно было бы отнести к объектам археологического наследия. Результаты проведенных в рамках государственной

историко-культурной экспертизы археологических полевых работ отражены в полном научно-техническом отчете (Прил. 3).

Обоснования вывода экспертизы

1. В соответствии с заключением уполномоченного органа охраны объектов культурного наследия (письмо Комитета по государственному контролю, использованию и охране памятников истории и культуры Правительства Санкт-Петербурга № 07-8253/21-0-1 от 07.10.2021 г.), КГИОП сообщает, что вышеуказанный земельный участок расположен в границах:

- вне зон охраны объектов культурного наследия.

Закон Санкт-Петербурга от 19.01.2009 № 820-7 (в редакции, вступившей в силу 01.08.2021) "О границах объединенных зон охраны объектов культурного наследия, расположенных на территории Санкт-Петербурга, режимах использования земель и требованиях к градостроительным регламентам в границах указанных зон".

В пределах границ вышеуказанного земельного участка отсутствуют объекты (выявленные объекты) культурного наследия, объекты культурного наследия, включенные в Единый государственный реестр объектов культурного наследия (памятников истории и культуры) народов Российской Федерации, а также защитная зона объектов культурного наследия.

К границам участка непосредственно не примыкают объекты (выявленные объекты) культурного наследия.

16.06.2021 г. опубликован приказ Министерства Культуры РФ от 30.10.2020 №1295 «Об утверждении предмета охраны, границ территории и требований к градостроительным регламентам в границах территории исторического поселения федерального значения город Санкт-Петербург».

Земельный участок расположен вне границ территории исторического поселения, утвержденного вышеуказанным приказом МК РФ.

2. В соответствии с заключением уполномоченного органа охраны объектов культурного наследия (письмо Комитета по государственному контролю, использованию и охране памятников истории и культуры Правительства Санкт-Петербурга № 01-25-32946/21-0-1 от 13.01.2022 г.), КГИОП сообщает следующее.

КГИОП не располагает сведениями о наличии либо отсутствии объектов, обладающих признаками объектов культурного наследия на рассматриваемых земельных участках. В связи с этим требуется проведение государственной историко-культурной экспертизы земельного участка. Согласно требованиям п. 11(3) постановления Правительства Российской Федерации от 15.07.2009 № 569 «Об утверждении Положения о государственной историко-культурной экспертизе»

государственная историко-культурная экспертиза земельного участка проводится путем археологической разведки.

3. Согласно проведенным историко-архивным исследованиям на территории земельного участка на территории, отведенной под выполнение работ по объекту: «Выполнение комплекса технологически и функционально связанных проектно-изыскательских работ по строительству водопроводных и канализационных сетей для подключения ПС110кВ «Шушары» по адресу: г. Санкт-Петербург, поселок Шушары, территория предприятия «Шушары», участок 692, (Центральный)» объекты, которые можно было бы отнести к объектам археологического наследия, отсутствуют.

4. В соответствии со статьей 45-1 Федерального закона от 25.06.2002 №73-ФЗ «Об объектах культурного наследия (памятниках истории и культуры) народов Российской Федерации» на территории земельного участка на территории, отведенной под выполнение работ по объекту: «Выполнение комплекса технологически и функционально связанных проектно-изыскательских работ по строительству водопроводных и канализационных сетей для подключения ПС110кВ «Шушары» по адресу: г. Санкт-Петербург, поселок Шушары, территория предприятия «Шушары», участок 692, (Центральный)», проведены археологические полевые работы в форме археологической разведки. Работы выполнены в соответствии с методическими указаниями и требованиями «Положения о порядке проведения археологических полевых работ и составления научной отчетной документации», утвержденного постановлением Бюро Отделения историко-филологических наук Российской академии наук от 20 июня 2018 № 32 и иных нормативно-правовых актов в сфере охраны объектов культурного наследия и хорошо документированы. Результаты обследования отражены в полном научно-техническом отчете. В ходе проведенных в рамках государственной историко-культурной экспертизы археологических полевых работ объектов археологического наследия не обнаружено.

5. Представленные материалы исчерпывающие и доказывают археологическую изученность земельного участка на территории, отведенной под выполнение работ по объекту: «Выполнение комплекса технологически и функционально связанных проектно-изыскательских работ по строительству водопроводных и канализационных сетей для подключения ПС110кВ «Шушары» по адресу: г. Санкт-Петербург, поселок Шушары, территория предприятия «Шушары», участок 692, (Центральный)».

Вывод экспертизы

Экспертом сделан вывод о возможности (положительное заключение) проведения земляных, строительных, мелиоративных и (или) хозяйственных работ, предусмотренных статьей 25 Лесного кодекса Российской Федерации работ по использованию лесов и иных работ на земельном участке на территории, отведенной под выполнение работ по объекту: «Выполнение комплекса технологически и функционально связанных проектно-изыскательских работ по строительству водопроводных и канализационных сетей для подключения ПС110кВ «Шушары» по адресу: г. Санкт-Петербург, поселок Шушары, территория предприятия «Шушары», участок 692, (Центральный)», в связи с отсутствием выявленных объектов археологического наследия на указанном земельном участке, подлежащем воздействию земляных, строительных, мелиоративных и (или) хозяйственных работ, предусмотренных статьей 25 Лесного кодекса Российской Федерации работ по использованию лесов и иных работ.

Перечень приложений к экспертизе:

- Приложение 1* Копия Технического задания к договору № 13/02/2022 от 7 февраля 2022 года.
- Приложение 2* Копии писем Комитета по государственному контролю, использованию и охране памятников истории и культуры Правительства Санкт-Петербурга.
- Приложение 3* Копия Полного научно-технического отчета о выполнении научно-исследовательских археологических работ в виде историко-культурного научного археологического обследования (разведки) с целью проведения государственной историко-культурной экспертизы земельного участка на территории, отведенной под выполнение работ по объекту: «Выполнение комплекса технологически и функционально связанных проектно-изыскательских работ по строительству водопроводных и канализационных сетей для подключения ПС110кВ «Шушары» по адресу: г. Санкт-Петербург, поселок Шушары, территория предприятия «Шушары», участок 692, (Центральный)», выполненного Отделом охранной археологии ИИМК РАН.
- Приложение 4* Схема расположения земельного участка на кадастровой карте территории.
- Приложение 5* Копия письма ООО «ИК Энергия» № 01-6/503-ИКЭ22 от 29.03.2022 г. с обоснованием отсутствия градостроительного плана земельного участка.

- Приложение 6* Копии Выписок из Единого государственного реестра недвижимости об объектах недвижимости.
- Приложение 7* Копия справки № 14102/33 – 125.5-37 от 23.03.2022 г.
- Приложение 8* Копия доверенности № 14102/33-161.5-704 от 22.12.2021 г.
- Приложение 9* Сведения об экспертах.
- Приложение 10* Выдержки из приказа № 997 от 17.07.2019 г. «Об утверждении статуса аттестованного эксперта по проведению государственной историко-культурной экспертизы».
- Приложение 11* Выдержки из приказа № 1537 от 17.09.2021 г. «Об утверждении статуса аттестованного эксперта по проведению государственной историко-культурной экспертизы».
- Приложение 12* Выдержки из приказа № 1668 от 11.10.2021 г. «Об утверждении статуса аттестованного эксперта по проведению государственной историко-культурной экспертизы».
- Приложение 13* Выдержки из приказа № 219 от 27.02.2019 г. «Об утверждении статуса аттестованного эксперта по проведению государственной историко-культурной экспертизы».
- Приложение 14* Выдержки из приказа № 235 от 01.03.2022 г. «Об утверждении статуса аттестованного эксперта по проведению государственной историко-культурной экспертизы».

Эксперт Субботин А.В.

Руководитель археологических исследований Поляков А.В.

«30» марта 2022 г.

Документ подписан усиленными квалифицированными электронными подписями в соответствии с п. 22 Положения о Государственной историко-культурной экспертизе, утвержденного постановлением Правительства от 15 июля 2009 г. № 569

Приложение 1

**Копия Технического задания к договору № 13/02/2022
от 7 февраля 2022 года**

Приложение №1
к Договору № 13/02/0000
от 04 февраля 2022 г.

ТЕХНИЧЕСКОЕ ЗАДАНИЕ

на проведение научно-исследовательских работ в виде археологических разведок и подготовку акта государственной историко-культурной экспертизы земельного участка на территории, отведенной под выполнение работ по объекту: «Выполнение комплекса технологически и функционально связанных проектно-изыскательских работ по строительству водопроводных и канализационных сетей для подключения ПС110кВ «Шушары» по адресу: г. Санкт-Петербург, поселок Шушары, территория предприятия «Шушары», участок 692, (Центральный)»

1. Общие положения

1.1. Наименование Работ: проведение научно-исследовательских работ в виде археологических разведок и подготовку акта государственной историко-культурной экспертизы земельного участка на территории, отведенной под выполнение работ по объекту: «Выполнение комплекса технологически и функционально связанных проектно-изыскательских работ по строительству водопроводных и канализационных сетей для подключения ПС110кВ «Шушары» по адресу: г. Санкт-Петербург, поселок Шушары, территория предприятия «Шушары», участок 692, (Центральный)»

1.2. Заказчик: ООО «ИК Энергия»

1.3. Исполнитель: ИИМК РАН

1.4. Стадия работ: проектная.

1.5. Район исследования: Санкт-Петербург, Пушкинский район.

1.6. Основание выполнения работ: письмо Комитета по государственному контролю, использованию и охране памятников истории и культуры 01-25-32946/21-0-1 от 13.01.2022 г.

1.7. Протяженность объекта: 1,8 км.

2. Объект экспертизы: земельный участок на территории, отведенной под выполнение работ по объекту: «Выполнение комплекса технологически и функционально связанных проектно-изыскательских работ по строительству водопроводных и канализационных сетей для подключения ПС110кВ «Шушары» по адресу: г. Санкт-Петербург, поселок Шушары, территория предприятия «Шушары», участок 692, (Центральный)»

3. Основная нормативно-техническая документация

3.1. Федеральный закон РФ "Об объектах культурного наследия (памятниках истории и культуры) народов Российской Федерации" от 25 июня 2002 года N 73-ФЗ.

3.2. Федеральный закон №7-ФЗ от 10.01.2002 г «Об охране окружающей среды».

3.3. Постановление Правительства РФ от 12.09.2015 N 972 "Об утверждении Положения о зонах охраны объектов культурного наследия (памятников истории и культуры) народов Российской Федерации и о признании утратившими силу отдельных положений нормативных правовых актов Правительства Российской Федерации";

3.4. Постановление Правительства РФ от 15.07.2009 г. № 569 «Об утверждении Положения о государственной историко-культурной экспертизе»;

3.5. Положение о порядке проведения археологических полевых работ и составления научной отчетной документации (утверждено постановлением Бюро Отделения историко-филологических наук Российской академии наук от 20 июня 2018 г. №32).

4. Состав работ

Первый этап:

- 4.1 Получение разрешения (открытый лист) на право проведения археологических работ.
- 4.2. Архивно-библиографические исследования, составление исторической справки и создание ситуационного плана.
- 4.2.1. Проведение архивных исследований, касающихся сведений о наличии археологических памятников в обследуемой зоне.
- 4.2.2. Визуальное обследование участка исследований.
- 4.2.3. Составление краткой исторической справки.
- 4.3. Археологическое обследование участка:
- 4.3.1. Выявление памятников археологии на основании наличия подъемного материала, особенностей рельефа и иных данных.
- 4.3.2. Привязка обнаруженных памятников к территории застройки.
- 4.3.3. Описание ландшафтной характеристики расположения обнаруженных памятников и фиксируемых нарушений поверхности объекта.
- 4.3.4. Разбивка археологических шурфов - 2 шурфа.
- 4.3.5. Фотофиксация в процессе подготовки к закладке шурфов.
- 4.3.6. Выборка культурных напластований из шурфов по слоям, с трехмерной фиксацией находок на плане шурфа.
- 4.3.7. Выявление археологического материала в культурном слое.
- 4.3.8. Изучение культурного слоя в процессе закладки шурфов с зачисткой профилей для получения вертикальных разрезов.
- 4.3.9. Фотофиксация процесса работ, отдельных находок и скоплений материала *in situ*.
- 4.3.10. Фото- и графо- фиксация профилей стенок шурфов и обнаруженных ям.
- 4.3.11. Отбор археологического материала из заполнения ям и сооружений, полевая консервация вещевого материала.
- 4.3.12. Вычерчивание профилей шурфов, текстуальное описание стратиграфии, культурного слоя, материка и иных объектов в шурфах.
- 4.3.13. Ведение полевой документации.
- 4.4. Камеральные работы.
- 4.4.1. Очистка или мытье находок, при необходимости оперативная первичная консервация предметов из разрушающихся материалов
- 4.4.2. Статистическая обработка массовых находок. Шифровка находок.
- 4.4.3. Составление полевых описей индивидуальных и массовых находок.
- 4.4.4. Зарисовка находок.
- 4.4.5. Фотографирование находок.
- При необходимости:
- 4.4.6. Определение остеологического материала и отбор образцов в коллекцию
- 4.4.7. Определение зерен и семян.
- 4.4.8. Определение пород образцов древесины.
- 4.4.9. Дендрохронологический и радиоуглеродный анализ образцов.
- 4.4.10. Атрибуция нумизматических находок.
- 4.4.11. Атрибуция воинских и других знаков.
- 4.4.12. Эпиграфический анализ находок с надписями.
- 4.4.13. Атрибуция изделий с клеймами изготовителей.
- 4.5. Подготовка коллекций к передаче на постоянное хранение в Государственный музейный фонд
- 4.6. Написание полного научно-технического отчёта.
- 4.7. Уведомление об окончании первого этапа.
- Второй этап:**
- 4.8. Подготовка акта государственной историко-культурной экспертизы земельного участка.

4.9. Передача акта государственной историко-культурной экспертизы в региональный орган охраны объектов культурного наследия.

5. Отчетная документация.

5.1. Полный научно-технический отчет в 2 экземплярах на бумажном носителе (1 экземпляр для Заказчика, 1 экземпляр для Исполнителя);

Акт государственной историко-культурной экспертизы земельного участка в 1 экземпляре на электронном носителе;

копия сопроводительного письма в региональный орган охраны объектов культурного наследия о передаче акта государственной историко-культурной экспертизы в 1 экземпляре на бумажном носителе.

5.2. Отчетная документация предоставляется в электронном виде в формате Adobe Acrobat (*.pdf).

6. Требования к выполнению работ.

6.1. Отчетная документация должна соответствовать требованиям «Положения о порядке проведения археологических полевых работ и составления научной отчетной документации», утвержденного постановлением бюро Отделения историко-филологических наук Российской академии наук от «20» июня 2018 г. №32 и Положения о государственной историко-культурной экспертизе (утв. Постановлением Правительства №569 от 15 июля 2009 г.)

Директор ООО «ИК Энергия»



Р.Р. Вергасов /
М.П.

Заместитель Директора ИИМК РАН



Н.Ф. Соловьева/

Приложение 2

**Копии писем Комитета по государственному контролю,
использованию и охране памятников истории и культуры
Правительства Санкт-Петербурга**



ПРАВИТЕЛЬСТВО САНКТ-ПЕТЕРБУРГА

КОМИТЕТ ПО ГОСУДАРСТВЕННОМУ
КОНТРОЛЮ, ИСПОЛЬЗОВАНИЮ
И ОХРАНЕ ПАМЯТНИКОВ ИСТОРИИ
И КУЛЬТУРЫ

САНКТ-ПЕТЕРБУРГСКОЕ
ГОСУДАРСТВЕННОЕ КАЗЕННОЕ
УЧРЕЖДЕНИЕ
"ЦЕНТР ИНФОРМАЦИОННОГО
ОБЕСПЕЧЕНИЯ ОХРАНЫ ОБЪЕКТОВ
КУЛЬТУРНОГО НАСЛЕДИЯ"
(СПб ГКУ ЦНОООКН)

ул. Зодчего Росси, д. 1-3, Санкт-Петербург, 191011
тел. (812) 417-2232
<http://cnoookn.kgiop.gov.spb.ru>

Директору ООО
"Инжиринговая компания Энергия"

Вергасову Р.Р.

lark92@inbox.ru

№07-8253/21-0-1 от 07.10.2021

№ 07-8253/21-0-0 от 07.10.2021

На № 01-6/2267-ИКЭ21 от 04.10.2021

На Ваше обращение сообщаем, что земельный участок по объекту: «Выполнение комплекса технологически и функционально связанных проектно-изыскательских работ по строительству водопроводных и канализационных сетей для подключения ПС110кВ «Шушары» по адресу: г. Санкт-Петербург, поселок Шушары, территория предприятия «Шушары», участок 692, (Центральный)» (согласно приложенной схеме) расположен в границах:

– вне зон охраны объектов культурного наследия.

Закон Санкт-Петербурга от 19.01.2009 № 820-7 (в редакции, вступившей в силу 01.08.2021) "О границах объединенных зон охраны объектов культурного наследия, расположенных на территории Санкт-Петербурга, режимах использования земель и требованиях к градостроительным регламентам в границах указанных зон".

В пределах границ вышеуказанного земельного участка отсутствуют объекты (выявленные объекты) культурного наследия; объекты культурного наследия, включенные в Единый государственный реестр объектов культурного наследия (памятников истории и культуры) народов Российской Федерации, а также защитная зона объектов культурного наследия.

К границам участка непосредственно не примыкают объекты (выявленные объекты) культурного наследия.

16.06.2021 г. опубликован приказ Министерства Культуры РФ (далее – МК РФ) от 30.10.2020 №1295 «Об утверждении предмета охраны, границ территории и требований к градостроительным регламентам в границах территории исторического поселения федерального значения город Санкт-Петербург» (далее – историческое поселение).

Земельный участок расположен вне границ территории исторического поселения, утвержденного вышеуказанным приказом МК РФ.

Начальник отдела информации об объектах
культурного наследия и режимах зон охраны

Е.В. Коробкова

Сырцова Е.П.
(812)417-43-46

ДОКУМЕНТ ПОДПИСАН
ЭЛЕКТРОННОЙ ПОДПИСЬЮ

Сертификат 4CD8BC0079AC20A1454259AC8D5E8B12
Владелец Коробкова Елена Валентиновна
Действителен с 20.11.2020 по 20.11.2021



**ПРАВИТЕЛЬСТВО САНКТ-ПЕТЕРБУРГА
КОМИТЕТ ПО ГОСУДАРСТВЕННОМУ
КОНТРОЛЮ, ИСПОЛЬЗОВАНИЮ
И ОХРАНЕ ПАМЯТНИКОВ
ИСТОРИИ И КУЛЬТУРЫ
(КГИОП)**

Ларичеву А.Р.

lark92@inbox.ru

пл. Ломоносова, д. 1, Санкт-Петербург, 191023
Тел. (812) 315-43-03, (812) 571-64-31, Факс (812) 710-42-45
E-mail: kgiop@gov.spb.ru
<https://www.gov.spb.ru>, <http://kgiop.ru>

№01-25-32946/21-0-1 от 13.01.2022

На № 725601 от 16.12.2021
Per. № 01-25-32946/21 от 16.12.2021

Комитет по государственному контролю, использованию и охране памятников истории и культуры в ответ на запрос относительно необходимости проведения государственной историко-культурной экспертизы земельного участка на территории, отведенной под выполнение работ по объекту: «Выполнение комплекса технологически и функционально связанных проектно-изыскательских работ по строительству водопроводных и канализационных сетей для подключения ПС110кВ «Шушары» по адресу: г. Санкт-Петербург, поселок Шушары, территория предприятия «Шушары», участок 692, (Центральный)».

В соответствии с требованиями ст. 30 Федерального Закона от 25.06.2002 № 73-ФЗ «Об объектах культурного наследия (памятниках истории и культуры) народов Российской Федерации», государственная историко-культурная экспертиза земельного проводится в случае, если региональный орган охраны объектов культурного наследия не располагает сведениями о наличии либо отсутствии на земельном участке объектов, обладающих признаками объектов культурного наследия.

КГИОП не располагает сведениями о наличии либо отсутствии объектов, обладающих признаками объектов культурного наследия на рассматриваемых земельных участках. В связи с этим требуется проведение государственной историко-культурной экспертизы земельного участка. Согласно требованиям п. 11(3) постановления Правительства Российской Федерации от 15.07.2009 № 569 «Об утверждении Положения о государственной историко-культурной экспертизе» государственная историко-культурная экспертиза земельного участка проводится путем археологической разведки.

**Начальник Управления
сохранения исторической среды**

**ДОКУМЕНТ ПОДПИСАН
ЭЛЕКТРОННОЙ ПОДПИСЬЮ**

Сертификат 02FB54B300CADC058748A894F8F7801608
Владелец Козырева Екатерина Андреевна
Действителен с 26.10.2021 по 26.10.2022

Е.А.Козырева

Приложение 3

Копия Полного научно-технического отчета о выполнении научно-исследовательских археологических работ в виде историко-культурного научного археологического обследования (разведки) с целью проведения государственной историко-культурной экспертизы земельного участка на территории, отведенной под выполнение работ по объекту: «Выполнение комплекса технологически и функционально связанных проектно-изыскательских работ по строительству водопроводных и канализационных сетей для подключения ПС110кВ «Шушары» по адресу: г. Санкт-Петербург, поселок Шушары, территория предприятия «Шушарь», участок 692, (Центральный)», выполненного Отделом охранной археологии ИИМК РАН



ФЕДЕРАЛЬНОЕ ГОСУДАРСТВЕННОЕ БЮДЖЕТНОЕ УЧРЕЖДЕНИЕ НАУКИ
ИНСТИТУТ ИСТОРИИ МАТЕРИАЛЬНОЙ КУЛЬТУРЫ
РОССИЙСКОЙ АКАДЕМИИ НАУК (ИИМК РАН)

Экз. _____

ПОЛНЫЙ НАУЧНО-ТЕХНИЧЕСКИЙ ОТЧЕТ

Историко-культурное научное археологическое обследование (разведки) с целью проведения государственной историко-культурной экспертизы земельного участка на территории, отведенной под выполнение работ по объекту:
«Выполнение комплекса технологически и функционально связанных проектно-изыскательских работ по строительству водопроводных и канализационных сетей для подключения ПС110кВ «Шушары» по адресу: г. Санкт-Петербург, поселок Шушары, территория предприятия «Шушары», участок 692, (Центральный)»

Отв. Исполнитель д.и.н. А.В. Поляков

| | | |
|-------------------|-------------------------|-------------------|
| И н в. № п о д л. | П о д п и с ь и д а т а | В з а м. и н в. № |
| | | |

Санкт-Петербург
2022

Российская академия наук
ИНСТИТУТ ИСТОРИИ МАТЕРИАЛЬНОЙ КУЛЬТУРЫ
 (ИИМК РАН)

УДК: 902.21(470.23-25)

ББК: 63.4(2)

Инв.№ _____

Гриф. _____

Экз. _____

ПРИНЯТО К СВЕДЕНИЮ:

ООО «ИК Энергия»

« ____ » _____ 2022 г.

УТВЕРЖДАЮ:

Зам. директора ИИМК РАН


 Н.Ф. Соловьева

« ____ » _____ 2022 г.

ПОЛНЫЙ НАУЧНО-ТЕХНИЧЕСКИЙ ОТЧЕТ

**ИСТОРИКО-КУЛЬТУРНОЕ НАУЧНОЕ АРХЕОЛОГИЧЕСКОЕ
 ОБСЛЕДОВАНИЕ (РАЗВЕДКИ) С ЦЕЛЮ ПРОВЕДЕНИЯ
 ГОСУДАРСТВЕННОЙ ИСТОРИКО-КУЛЬТУРНОЙ ЭКСПЕРТИЗЫ
 ЗЕМЕЛЬНОГО УЧАСТКА НА ТЕРРИТОРИИ, ОТВЕДЕННОЙ ПОД
 ВЫПОЛНЕНИЕ РАБОТ ПО ОБЪЕКТУ: «ВЫПОЛНЕНИЕ КОМПЛЕКСА
 ТЕХНОЛОГИЧЕСКИ И ФУНКЦИОНАЛЬНО СВЯЗАННЫХ ПРОЕКТНО-
 ИЗЫСКАТЕЛЬСКИХ РАБОТ ПО СТРОИТЕЛЬСТВУ ВОДОПРОВОДНЫХ И
 КАНАЛИЗАЦИОННЫХ СЕТЕЙ ДЛЯ ПОДКЛЮЧЕНИЯ ПС 10КВ «ШУШАРЫ»
 ПО АДРЕСУ: Г. САНКТ-ПЕТЕРБУРГ, ПОСЕЛОК ШУШАРЫ, ТЕРРИТОРИЯ
 ПРЕДПРИЯТИЯ «ШУШАРЫ», УЧАСТОК 692, (ЦЕНТРАЛЬНЫЙ)»**

13/02/2022-2022-ТО

Объект по адресу: г. Санкт-Петербург, Пушкинский район, поселок Шушары, участок 692

Основание: Договор № 13/02/2022 от 7 февраля 2022 г.

Заказчик: ООО «ИК Энергия»

Исполнитель: ИИМК РАН

Отв. исполнитель _____ д.и.н. А.В. Поляков

Санкт-Петербург
 2022

Подп. и дата

Взам. инв. №

Инв. № дубл.

Подп. и дата

Инв. № подл.

СПИСОК ИСПОЛНИТЕЛЕЙ

Руководитель работ.

доктор исторических наук

А.В. Поляков

Заместители руководителя:

мл. науч. сотр.

А.М. Смирнов (ведение
полевого дневника,
фотофиксация)

Соисполнители:

лаборанты

К.В. Хлуднев (чертежные
работы)

М.И. Бажин

В.А. Корепин

| | | | | | |
|--------------|--------------|--------------|--------------|--------------|------|
| Инд. № подл. | Подп. и дата | Инд. № дубл. | Взят. инв. № | Подп. и дата | Лист |
| | | | | | |
| Лит | Изн. | № докум. | Подп. | Дата | |

9. Методические рекомендации по заполнению паспорта объекта культурного наследия (утверждены приказом Росохранкультуры от 21.06.2010 г. № 100);

10. Постановление правительства Российской Федерации от 20 февраля 2014 г. № 127 «Об утверждении правил выдачи, приостановления и прекращения действия разрешений (открытых листов) на проведение работ по выявлению и изучению объектов археологического наследия»;

11. Методика определения границ территорий объектов археологического наследия (рекомендована письмом Министерства культуры Российской Федерации от 27.01.2012 № 12-01-39/05-АБ);

12. Закон Санкт-Петербурга о границах зон охраны объектов культурного наследия на территории Санкт-Петербурга и режимах использования земель в границах указанных зон и о внесении изменений в закон Санкт-Петербурга «О генеральном плане Санкт-Петербурга и границах зон охраны объектов культурного наследия на территории Санкт-Петербурга» от 19 января 2009 года N 820-7.

| | | | | | | | | | | |
|--------------|--------------|--------------|--------------|--------------|--------------------|--|--|--|--|------|
| Инд. № подл. | Подп. и дата | Инд. № дубл. | Взят. инв. № | Подп. и дата | 13/02/2022-2022-ТО | | | | | Лист |
| | | | | | | | | | | 6 |
| Лит | Изн. | № докум. | Подп. | Дата | | | | | | |

ОПРЕДЕЛЕНИЯ И СОКРАЩЕНИЯ

В настоящем научно-техническом отчёте применяются следующие термины с соответствующими определениями:

археологические разведки – проведение на поверхности земли или под водой научных исследований объектов археологического наследия без осуществления земляных работ либо с осуществлением локальных земляных работ с общей площадью не более 20 м² на каждом объекте археологического наследия с исследованием культурного слоя путем заложения шурфов или без таковых, в том числе с полным или частичным изъятием археологических предметов в целях выявления объектов археологического наследия, уточнения сведений о них и (или) планирования мероприятий по обеспечению их сохранности;

культурный слой – слой в земле или под водой, содержащий следы существования человека, время возникновения которых превышает 100 лет и включающий археологические предметы;

поврежденный культурный слой – культурный слой, нарушенный, перемещенный, переотложенный в результате природных процессов, либо антропогенного вмешательства последних 100 лет (обратной засыпки траншей или строительных котлованов ранее откопанным культурным слоем, размыва берегов водоемов, в том числе искусственных и иных подобных процессов);

объект археологического наследия – частично или полностью скрытые в земле или под водой следы существования человека в прошлых эпохах (включая все связанные с такими следами археологические предметы и культурные слои), основным или одним из основных источников информации, о которых являются археологические раскопки или находки;

археологические предметы – движимые вещи, основным или одним из основных источников информации о которых, независимо от обстоятельств их обнаружения, являются археологические раскопки, или находки, в том числе предметы, обнаруженные в результате таких раскопок или находок;

археологический шурф – прямоугольное в плане разведочное вскрытие грунта, площадь которого может варьировать от 1 до 20 кв. метров;

| | | | | | | | | | |
|--------------|-----|------|----------|-------|------|--|--|--|--------------------|
| Годн. и дата | | | | | | | | | |
| | | | | | | | | | |
| Взлн. инв. № | | | | | | | | | |
| | | | | | | | | | |
| Инв. № дубл. | | | | | | | | | |
| | | | | | | | | | |
| Годн. и дата | | | | | | | | | |
| | | | | | | | | | |
| Инв. № подл. | | | | | | | | | |
| | | | | | | | | | |
| | | | | | | | | | 13/02/2022-2022-Т0 |
| | | | | | | | | | Лист 7 |
| | Лит | Изн. | № док-м. | Подп. | Дата | | | | |

разрешение (открытый лист) – документ, выдаваемый федеральным органом охраны объектов культурного наследия на основании заключения Российской академии наук и подтверждающий право на проведение одного из видов археологических полевых работ (археологических разведок, археологических раскопок, археологических наблюдений).

Используемые сокращения:

БС – Балтийская система высот 1977 г.

ИА РАН – Институт археологии Российской академии наук

ИИМК РАН – Институт истории материальной культуры Российской академии наук

ИИМК – Институт истории материальной культуры

ИКЭ – Историко-культурная экспертиза

МК РФ – Министерство Культуры Российской Федерации

НИЦ – Научно-исследовательский центр

ОАН – Объект археологического наследия

ОКН – Объект культурного наследия

РАН – Российская академия наук

С, В, Ю, З – Север, восток, юг, запад

ФЗ – Федеральный Закон

| | | | | | | | | | | |
|--------------|--------------|--------------|--------------|--------------|--------------------|------|----------|-------|------|------|
| Инд. № подл. | Подп. и дата | Инд. № дубл. | Взят. инв. № | Подп. и дата | 13/02/2022-2022-10 | | | | | Лист |
| | | | | | Лист | Изн. | № докум. | Подп. | Дата | 8 |

В феврале 2022 г. сотрудниками Отдела охранной археологии ИИМК РАН было произведено историко-культурное научное археологическое обследование (разведки) с целью проведения государственной историко-культурной экспертизы земельного участка на территории, отведенной под выполнение работ по объекту: «Выполнение комплекса технологически и функционально связанных проектно-изыскательских работ по строительству водопроводных и канализационных сетей для подключения ПС110кВ «Шушарь» по адресу: г. Санкт-Петербург, поселок Шушары, территория предприятия «Шушарь», участок 692, (Центральный)».

Работы осуществлялись на основании договора № 13/02/2022 от 7 февраля 2022 г., заключенным между ИИМК РАН и ООО «ИК Энергия», а также на основании ст. 28 Федерального закона № 73-ФЗ от 25 июня 2002 «Об объектах культурного наследия (памятниках истории и культуры) народов Российской Федерации», а также Открытого листа №3273-2021, выданного МК РФ на имя Полякова Андрея Владимировича на право проведения археологических разведок с осуществлением локальных земляных работ на территории Адмиралтейского, Василеостровского, Выборгского, Красногвардейского, Московского, Петроградского, Петродворцового, Пушкинского и Центрального районов г. Санкт-Петербурга в целях выявления объектов археологического наследия, уточнения сведений о них и планирования мероприятий по обеспечению их сохранности. Срок действия открытого листа: с 16 декабря 2021 г. по 10 декабря 2022 г. (приложение Б).

В соответствии с письмом Комитета по государственному контролю, использованию и охране памятников истории и культуры Правительства Санкт-Петербурга № 07-8253/21-0-1 от 07.10.2021 г., КГИОП сообщает, что вышеуказанный земельный участок расположен в границах:

- вне зон охраны объектов культурного наследия.

Закон Санкт-Петербурга от 19.01.2009 № 820-7 (в редакции, вступившей в силу 01.08.2021) "О границах объединенных зон охраны объектов культурного

| | |
|---------------|------|
| Инд. № подл. | Лист |
| Инд. № докум. | Лист |
| Инд. № докум. | Лист |
| Инд. № докум. | Лист |

наследия, расположенных на территории Санкт-Петербурга, режимах использования земель и требованиях к градостроительным регламентам в границах указанных зон".

В пределах границ вышеуказанного земельного участка отсутствуют объекты (выявленные объекты) культурного наследия; объекты культурного наследия, включенные в Единый государственный реестр объектов культурного наследия (памятников истории и культуры) народов Российской Федерации, а также защитная зона объектов культурного наследия.

К границам участка непосредственно не примыкают объекты (выявленные объекты) культурного наследия.

16.06.2021 г. опубликован приказ Министерства Культуры РФ от 30.10.2020 №1295 «Об утверждении предмета охраны, границ территории и требований к градостроительным регламентам в границах территории исторического поселения федерального значения город Санкт-Петербург».

Земельный участок расположен вне границ территории исторического поселения, утвержденного вышеуказанным приказом МК РФ.

В соответствии с письмом Комитета по государственному контролю, использованию и охране памятников истории и культуры Правительства Санкт-Петербурга № 01-25-32946/21-0-1 от 13.01.2022 г., КГИОП сообщает следующее.

КГИОП не располагает сведениями о наличии либо отсутствии объектов, обладающих признаками объектов культурного наследия на рассматриваемых земельных участках. В связи с этим требуется проведение государственной историко-культурной экспертизы земельного участка. Согласно требованиям п. 11(3) постановления Правительства Российской Федерации от 15.07.2009 № 569 «Об утверждении Положения о государственной историко-культурной экспертизе» государственная историко-культурная экспертиза земельного участка проводится путем археологической разведки.

Цель проведения разведки на участке обследования – определение наличия или отсутствия объектов культурного, в том числе и археологического наследия, включенных в реестр, выявленных объектов культурного наследия, либо объектов, обладающих признаками объекта культурного наследия.

| | | | | | | |
|--------------|--------------|--------------|--------------|--------------|--------------|------|
| Инд. № подл. | Подп. и дата | Инд. № докл. | Взят. инв. № | Подп. и дата | Инд. № подл. | Лист |
| | | | | | | |
| Лист | Изн. | № докум. | Подп. | Дата | | |

Задача археологических исследований на участке обследования заключалась в выявлении, фиксации и исследовании остатков археологических (исторических) памятников, культурных слоев, конструкций и сооружений, массовых и индивидуальных находок путем визуального обследования и заложения разведывательных археологических шурфов (археологические разведки).

До начала полевых археологических работ была собрана историко-библиографическая информация, подготовлен комплект ситуационных планов, исторических карт с нанесенными на них границами участка обследования (рис. 5-13).

Общая протяженность проектируемого объекта составила 1,8 км.

В ходе полевых археологических работ произведен натурный осмотр участка, заложено 2 шурфа размером 2х2 м и 2х1 м, общей площадью 6 кв. м., с целью выявления культурного слоя на территории обследования.

Объекты культурного наследия, включенные в Единый Государственный реестр памятников истории культуры Российской Федерации, отсутствуют. В ходе работы объектов культурного (археологического) наследия не выявлено. Объекты, обладающие признаками объекта культурного наследия, отсутствуют. Значимый культурный слой не зафиксирован.

| | | | | | | | | | | |
|--------------|--------------|--------------|--------------|--------------|--------------------|--|--|--|--|------|
| Инд. № подл. | Подп. и дата | Инд. № дубл. | Взят. инв. № | Подп. и дата | 13/02/2022-2022-Т0 | | | | | Лист |
| | | | | | | | | | | 11 |
| Лит | Изм. | № докум. | Подп. | Дата | | | | | | |

1.2 История освоения и застройки района обследования

Первые археологические свидетельства заселения территорий, входящих в пределы современного Санкт-Петербурга, известны в районе Лахты и Сестрорецкого разлива, и датируются периодом неолита и раннего железного века.

В 1922 г. сотрудником Лахтинской экскурсионной станции профессором П.В. Виттенбургом была открыта стоянка в Лахте. В 1923г. Б.Ф.Земляковым на памятнике были проведены небольшие раскопки, площадь которых точно неизвестна, и описана стратиграфия памятника. Стоянка расположена в северной части пос. Ольгино Приморского р-на Петербурга, на верхней площадке террасы высотой 5-5,5 м. над уровнем моря. Находки залегали под почвенно-дерновым слоем, слоем серого слоистого песка мощностью 20-30 см. и тонкой углистой прослойкой толщиной в 2-3 мм., прослеженной по всей вскрытой площади. Связаны находки со слоями краснобурого и лежащего под ним черного песка. Мощность культурного слоя составляла около 40 см., но местами увеличивалась до 90 см. Имеющиеся сейчас материалы Лахтинской стоянки представлены исключительно керамикой. Материалы хранятся в Государственном Эрмитаже (Герасимов 2003).

Племена, жившие в районе южного берега Финского залива, в том числе воль и ижора, вошли в IX в. в состав Новгородского государства. Территория будущего Санкт-Петербурга в новгородские времена находилась на землях Никольско-Ижорского и Спасско-Городненского погостов Ореховского уезда, входившего в состав Вотской пятины. Писцовая книга 1500 г. свидетельствует о том, что крестьяне выращивали рожь, овес, ячмень и лен. Было развито скотоводство, в некоторых погостах существенную роль играла охота. Рыбная ловля была развита в местностях, лежащих по берегам реки Невы. В XV веке с формированием централизованного Русского государства, к Московским землям были присоединены новгородские, в том числе Вотская пятина. «Освоение невских берегов – одна из проблем истории русского Северо-запада. Известно, что, начиная с VIII–X вв., по Неве, проходил международный водный путь, связывавший Восточную Европу с Балтийским регионом. Однако на ее побережье

| | | | | | | | | | | |
|--------------|-------------|--------------|--------------|--------------|--------------------|------|----------|-------|------|------|
| Инд. № подл. | Лист и дата | Инд. № докл. | Важн. инв. № | Годн. и дата | 13/02/2022-2022-10 | | | | | Лист |
| | | | | | Лит | Изн. | № докum. | Подп. | Дата | 13 |

После окончания Северной войны ижорские земли вновь вошли в состав Российского государства. В 1703 г. на берегах Невы был основан город Санкт-Петербург.

После Северной войны, по условиям Нишадтского мирного договора 1721 г. Приневье и почти весь Карельский перешеек вошли в состав России.

1.3 Картографический анализ

В ходе архивно-библиографических исследований установлено, что непосредственно на территории исследуемого участка объекты археологического наследия и иные объекты культурного наследия ранее не фиксировались.

В ходе работ были проанализированы картографические материалы XVII – XX веков, характеризующие состояние исследуемого участка в разные эпохи.

Первые картографические данные о заселении территории Приневья отражаются в шведских картах XVII начала XVIII вв. На плане Беренгейма 1676 г. исследуемый участок остается неосвоенным (рис. 5, «Карта бывших губерний Иван-Города, Яма, Капорья и Нэтеборга», составлена в 1827 году под присмотром Генерал-Майора Шуберта по материалам, найденным в Шведских архивах). Деревня Сусари (швед. Sousari) расположена значительно южнее.

Карта 1727 года – «Карта Ингерманландии», составлена на основе шведских картографических документов и карты А. Шхонбека, с добавлением новой российской топографической съемки (рис. 6). Территория обследования расположена к западу вблизи Московского тракта.

Поселение Шушары обозначено на карте Санкт-Петербургской губернии 1770 года («Карта Санкт-Петербургской губернии» авторства Я. Ф. Шмита (рис. 7), однако располагалось оно на месте современного совхоза Ленсоветовский, то есть при пересечении реки Кузьминки и идущей от Средней Рогатки Московской дороги. Участок обследования остается неосвоенным.

Наиболее детальные планы с показанием окрестных селений пригородов Петербурга показаны на картах и планах середины –второй половины XIX в.

На «Этнографическая карте Санкт-Петербургской губернии» Петра Кёшпена 1849 года обследуемый земельный участок остается пустым, как и в

| | | | | | | | | | |
|--------------|--------------|----------|-------|------|--------------------|--|--|--|------|
| Годн. и дата | | | | | | | | | |
| | Важн. инв. № | | | | | | | | |
| Годн. и дата | Инд. № дубл. | | | | | | | | |
| | Инд. № подл. | | | | | | | | |
| Лит | Изн. | № докум. | Подп. | Дата | 13/02/2022-2022-10 | | | | Лист |
| | | | | | | | | | 15 |

первой половине XX века (рис. 8-9).

На карте Санкт-Петербурга 1939 года окружающая территория разбита на кварталы, указаны створы улиц, совпадающие с современной трассировкой, однако капитальные строения на участке отсутствуют (рис. 10).

На спутниковой карте Санкт-Петербурга 1966 года появляется жилая застройка вдоль Пушкинской улицы, в частности – на месте шурфа №1.

1.4 Известные ближайшие объекты культурного наследия

Согласно данным «Перечня объектов культурного наследия и выявленных объектов культурного наследия на территории Санкт-Петербурга» (актуальное обращение 30.12.2020 г.: https://kgior.gov.spb.ru/uchet/list_objects/) в непосредственной близости от участка обследования расположены (рис. 12):

1. ДОТ артиллерийский (относится к ансамблю «Сооружения периода 1941-1943 гг.»). Расположение: 600 м юго-западнее здания по адресу: Московское шоссе, д. 33, лит. А.

2. Братское захоронение советских воинов, погибших в годы Великой Отечественной войны 1941-1945 гг. Расположение: пос. Шушары, с-з. 18 км.

На территории города Санкт-Петербурга памятники археологии эпохи хозяйственного освоения исследуемого участка на близлежащей территории не известны.

На территории Ленинградской области известны следующие археологические комплексы (по: Лапшин В.А. Археологическая карта Ленинградской области. Ч.1. Западные районы. Л., 1990 и Лапшин В.А. Археологическая карта Ленинградской области. Ч.2. Восточные и северные районы. Л., 1995) (рис. 13):

1. Грунтовый могильник у деревни в поселки Войсковоро. Грунтовый могильник в поселке Войсковоро на левом берегу реки Ижора. При земляных работах были найдены мужское и женское с украшениями XII – XIII веков.

2. Средневековое селище Усть-Славянка

| |
|--------------|
| Годн. и дата |
| Важн. инв. № |
| Инд. № дубл. |
| Годн. и дата |
| Инд. № подл. |

| | | | | |
|-----|------|----------|-------|------|
| Лит | Изн. | № докум. | Подп. | Дата |
| | | | | |

13/02/2022-2022-Т0

3. **Войскорово-1.** Тосненский район, пос. Войскорово (в 100 м к югу от домов 1, 7, в 50 м к юго-востоку от дома 3а, в 80 м к западу от р. Ижоры), на несанкционированных земельных участках, под грунтовой дорогой и частично под автомобильной стоянкой. Средневековый могильник находился при въезде в пос. Войскорово с востока (со стороны Ям-Ижоры) в 100 м к югу от дороги и домов 1, 3а, 7, в 120-140 м к востоку от школы (д.3) и церкви, в 100 м от р. Ижоры на краю ее коренного берега.

Таким образом, установлено, что ближайшие объекты культурного наследия, внесенные в реестр, расположены на удалении более 2 км, известные памятники археологии находятся на значительном удалении (более 12 км) и не попадают в зону проектируемого объекта.

1.5 Выводы

Таким образом, на основании анализа картографического материала, архивных и литературных источников, были сделаны следующие выводы:

- В ходе архивно-библиографических исследований установлено, что непосредственно на территории участка обследования объекты археологического наследия ранее не фиксировались.
- Территория обследования находилась вне зоны активного хозяйственного освоения вплоть до второй половины XX века.
- Известные археологические памятники находятся на значительном удалении (более 12 км) от участка производства работ.

| | | | | | | | | | | |
|--------------|--------------|--------------|--------------|--------------|--------------------|--|--|--|--|------|
| Инд. № подл. | Подп. и дата | Инд. № дубл. | Взят. инв. № | Подп. и дата | 13/02/2022-2022-Т0 | | | | | Лист |
| | | | | | | | | | | 17 |
| Лит | Изн. | № докум. | Подп. | Дата | | | | | | |

В палеозое вся эта территория была покрыта морями. Осадочные отложения того времени — песчаники, пески, глины, известняки — покрывают мощной толщей (свыше 200 метров) кристаллический фундамент, состоящий из гранитов, гнейсов и диабазов. Современный рельеф образовался в результате деятельности ледникового покрова (последнее Валдайское оледенение было 12 тысяч лет назад). После отступления ледника образовалось Литориновое море, уровень которого был на 7—9 м выше современного. 4 тысячи лет назад море отступило и образовалась долина реки Невы. Долина сложена озёрно-ледниковыми и постледниковыми отложениями. Последние 2,5 тысячи лет рельеф почти не менялся.

На наиболее возвышенных местах находились небольшие ареалы аллювиальных почв, в профиле которых заметны признаки альфегумусового процесса и подзолообразования.

В прибрежной зоне в результате деятельности прибоя и русловых процессов реки Невы береговая линия на протяжении тысячелетий постоянно изменялась, появлялись и исчезали мелкие заливы, острова меняли свою форму, увеличивались в размерах.

В краевых, как правило, западных, частях островов процессы абразии берега водами реки Невы и Финского залива препятствовали образованию полноразвитых аллювиальных почв. Здесь формировались слаборазвитые маршевые почвы.

Климат Петербурга умеренный, переходный от умеренно-континентального к умеренно-морскому. Такой тип климата объясняется географическим положением и атмосферной циркуляцией характерной для Ленинградской области. Это обуславливается сравнительно небольшим количеством поступающего на земную поверхность и в атмосферу солнечного тепла.

Из-за небольшого количества солнечного тепла влага испаряется медленно. За год в Санкт-Петербурге бывает в среднем 62 солнечных дня. Поэтому, на протяжении большей части года преобладают дни с облачной, пасмурной погодой, рассеянным освещением. В городе наблюдаются так называемые Белые

| | | | | | | |
|---------------|------|--------------------|------|----------|-------|------|
| Инв. № подл. | Лист | | | | | |
| | | 13/02/2022-2022-10 | | | | |
| Инв. № инв. № | Лист | Лит. | Изн. | № док-м. | Подп. | Дата |
| | | | | | | |
| Инв. № подл. | Лист | | | | | |
| | | | | | | |
| Инв. № инв. № | Лист | | | | | |
| | | | | | | |
| Инв. № подл. | Лист | | | | | |
| | | | | | | |
| Инв. № инв. № | Лист | | | | | |
| | | | | | | |

ночи, наступающие 25—26 мая, когда солнце опускается за горизонт не более чем на 9°, и вечерние сумерки практически сливаются с утренними. Заканчиваются белые ночи 16—17 июля. В общей сложности продолжительность белых ночей более 50 дней.

Для города характерна частая смена воздушных масс, обусловленная в значительной степени циклонической деятельностью. Летом преобладают западные и северо-западные ветры, зимой западные и юго-западные.

Общая протяжённость всех водотоков на территории Санкт-Петербурга достигает 282 км, а их водная поверхность составляет около 7 % всей площади. За время существования Санкт-Петербурга гидрологическая сеть города претерпела существенные изменения. Строительство города в низком болотистом месте потребовало сооружения каналов и прудов для осушения. Вынутая при этом земля использовалась для повышения поверхности. В конце XIX века дельта Невы состояла из 48 рек и каналов, образующих 101 остров. С течением времени по мере строительства города многие водоёмы теряли своё первоначальное значение, загрязнялись и засыпались. В XX веке в результате засыпки каналов, проток и рукавов число островов сократилось до 42-х.

Основная водная магистраль города — река Нева, которая впадает в Невскую губу Финского залива, относящегося к Балтийскому морю. Наиболее значительны рукава дельты: Большая и Малая Нева, Большая, Средняя и Малая Невки, Фонтанка, Мойка, Екатерингофка, Крестовка, Карповка, Ждановка, Смоленка, Пряжка, Кронверкский пролив; каналы — Морской канал, Обводный канал, канал Грибоедова, Крюков канал. Основные притоки Невы в черте города: слева — Ижора, Славянка, Мурзинка, справа — Охта, Чёрная речка. Крупнейшие острова в дельте Невы: Васильевский, Петроградский, Крестовский, Декабристов; крупнейший остров в Финском заливе — Котлин. Значительная часть территории Санкт-Петербурга расположена на высотах, не превышающих 1,2—3 м над уровнем моря. Эти районы города подвержены опасности наводнений, связанных главным образом с ветровым нагоном вод в восточной части Финского залива.

Через водные объекты города перекинута около 800 мостов, в том числе 218 пешеходных.

| | | | | | | |
|--------------|-------|--------------|--------------|------|--------------------|-------|
| Инд. № подл. | Лист | | | | | |
| | | Изд. № подл. | Важн. инв. № | Лист | Итого | Итого |
| Изд. № подл. | Лист | Изд. № подл. | Важн. инв. № | Лист | Итого | Итого |
| Лист | Итого | № докум. | Подп. | Дата | 13/02/2022-2022-10 | |
| | | | | | | Лист |
| | | | | | | 21 |

Зелёные насаждения Санкт-Петербурга и пригородов вместе с водной поверхностью занимают около 40 % городской территории. Общая площадь зелёных насаждений превышает 31 тысячу га, в их числе 68 парков, 166 садов, 730 скверов, 232 бульвара, 750 озеленённых улиц. Парки города расположены в различных ландшафтных условиях: на нижней и верхней террасах побережья Финского залива (парки Стрельны, Петергофа и Ломоносова), моренной равнине (парки города Пушкина), камовых Холмах (Шуваловский парк, Осинвая Роща). Основу ряда парков составляют естественные леса, до сих пор сохранившие свой породный состав (Сосновка, Удельный парк). На окраинах города сохранились лесные массивы, оставшиеся от подзоны южной тайги: Юнтоловский заказник, Ржевский лесопарк, лесные островки вдоль реки Охты, Таллинского шоссе, между рекой Невой и железной дорогой на Москву.

Участок проведения работ расположен на южной окраине города Санкт-Петербурга в Пушкинском районе.

Климат исследуемого района умеренный, по СП 131.13330.2012 территория относится к климатическому подрайону II В, влажной зоне.

Среднегодовая температура воздуха по данным многолетних наблюдений, составляет +4,3 °С.

В геоморфологическом отношении рассматриваемая территория расположена в пределах ледниковой равнины.

Грунтовые воды со свободной поверхностью на период выполнения полевых работ не зафиксированы. При этом в летний период территория очевидно регулярно подтопляется.

Грунты, слагающие площадку, характеризуются слабой фильтрационной способностью, поэтому в периоды активного снеготаяния и выпадения дождей будет наблюдаться образование «верховодки», с образованием открытого зеркала воды в замкнутых понижениях рельефа (канавах).

Грунты подзолистые, суглинки, почвенный слой бедный. Растительность (за границами частных участков) – мелкий кустарник, трава, борщевик.

Растительность представлена лиственными деревьями, кустарником.

| | | | | | | |
|--------------------|------|-----|------|----------|-------|------|
| Инд. № подл. | Лист | | | | | |
| | | Лит | Изн. | № докум. | Подп. | Дата |
| Инд. № докл. | Лист | | | | | |
| | | Лит | Изн. | № докум. | Подп. | Дата |
| Важн. инв. № | Лист | | | | | |
| | | Лит | Изн. | № докум. | Подп. | Дата |
| Лист и дата | Лист | | | | | |
| | | Лит | Изн. | № докум. | Подп. | Дата |
| Лист и дата | Лист | | | | | |
| | | Лит | Изн. | № докум. | Подп. | Дата |
| 13/02/2022-2022-Т0 | | | | | | |
| 22 | | | | | | |

света при фотографировании использовался набор телескопических реек длиной 4 м с сантиметровыми делениями, двухцветная стрелка «север».

| | | | | | | | | | | |
|--------------|--------------|--------------|--------------|--------------|--------------------|--|--|--|--|------|
| Инд. № подл. | Подп. и дата | Инд. № дубл. | Взят. инд. № | Подп. и дата | 13/02/2022-2022-10 | | | | | Лист |
| | | | | | | | | | | 26 |
| Лит | Изн. | № докум. | Подп. | Дата | | | | | | |

4. ПОЛЕВЫЕ ИССЛЕДОВАНИЯ

Участок обследования на территории, отведенной под выполнение работ по объекту: «Выполнение комплекса технологически и функционально связанных проектно-изыскательских работ по строительству водопроводных и канализационных сетей для подключения ПС110кВ «Шушары» по адресу: г. Санкт-Петербург, поселок Шушары, территория предприятия «Шушары», участок 692, (Центральный)» расположен в южной части Санкт-Петербурга, в центре административных границ внутригородского муниципального образования Шушары (рис. 1-4).

Общая протяженность проектируемого объекта составила 1,8 км.

На первом этапе полевых исследований был проведен визуальный осмотр территории, произведена фотофиксация современного состояния местности (рис. 14-41):

| Каталог координат точек фотофиксации МСК-1964 г. Санкт-Петербург | | |
|---|-----------|------------|
| № т.с. | X | Y |
| 1 | 79651.688 | 117777.946 |
| 2 | 79615.211 | 117674.372 |
| 3 | 79444.131 | 117586.449 |
| 4 | 79629.799 | 117460.822 |
| 5 | 79593.383 | 117111.726 |
| 6 | 79432.994 | 117139.184 |
| 7 | 79322.672 | 117154.572 |
| 8 | 79300.364 | 117130.223 |
| 9 | 79242.291 | 117145.147 |
| 10 | 79153.544 | 117192.861 |
| 11 | 79194.610 | 117361.040 |
| 12 | 79246.626 | 117552.673 |
| 13 | 79395.787 | 117510.723 |

Согласно проектным данным на всем протяжении обследуемая трасса линейного объекта проходит в створе существующих улиц по благоустроенной территории. Таким образом, при проведении визуального обследования предполагалось в процессе обхода территории пешими маршрутами зафиксировать текущее состояние местности, по возможности осмотреть обнажения грунта и определить возможные места для закладки археологических шурфов.

| | | | | | |
|--------------|--------------|--------------|--------------|--------------|--------------------|
| Инд. № подл. | Подп. и дата | Инд. № докл. | Взам. инв. № | Подп. и дата | Лист |
| | | | | | |
| | | | | | 13/02/2022-2022-Т0 |
| | | | | | 27 |

Визуальное обследование полосы землеотвода началось с восточной оконечности участка – с пересечения улиц Пушкинская и Витебский проспект. Это единственный отрезок трассы, где она отсутствует асфальтовое покрытие. На газоне небольшого сквера был заложен шурф №1 размерами 2х1 м.

Далее трасса следует в створе Пушкинской улицы повторяя ее изгибы до пересечения с Валдайской улицей. На этом отрезке с северной стороны улицы зафиксировано открытое подтопленное не освоенное пространство (место закладки шурфа №2, точки фотофиксации №№2-3).

От перекрестка ответвление трассы следует в створе Валдайской улицы на север и заканчивается на внутриворотовой территории между детской поликлиникой №49 и детским садом № 39 (точки фотофиксации №№ 3-4). На этом отрезке территория полностью благоустроена.

После перекрестка Пушкинской и Валдайской улиц трасса проектируемого объекта сворачивает к югу на 160 метров и следует параллельно Пушкинской улице на протяжении 560 метров, огибая промышленный квартал (точки фотофиксации №№8-13). Территория на этом участке заасфальтирована, в ходе визуального осмотра зафиксированы и освидетельствованы локальные нарушения грунта. С восточной стороны к этому участку вплотную примыкает территория Шушарского кладбища (точки фотофиксации №№12-13, рис. 38-39).

Далее, после пересечения с Пушкинской улицей трасса следует на север на протяжении 340 метров до территории детского сада № 37 в створе Вишерской улицы (точки фотофиксации №№ 5-7). На этом отрезке на момент проведения обследования проводились земляные работы по замене подземных коммуникаций, что позволило визуально оценить характеристики естественного грунта и культурных напластований.

В ходе полевых археологических работ произведен натурный осмотр участка, заложено 2 шурфа размером 2х2 м и 2х1 м, общей площадью 6 кв. м., с целью выявления культурного слоя на территории обследования.

Координаты центра археологических шурфов:

| | | | | | | |
|--------------|------|--------------------|------|----------|-------|------|
| Инд. № подл. | Лист | | | | | |
| | | 13/02/2022-2022-Т0 | | | | |
| Инд. № подл. | Лист | Лит. | Изн. | № док-м. | Подп. | Дата |
| | | | | | | |

Каталог координат археологических шурфов
МСК-1964 г. Санкт-Петербург

| № | X | Y |
|--------|-----------|------------|
| ШУРФ 1 | 79659.357 | 117774.701 |
| ШУРФ 2 | 79631.769 | 117667.035 |

Шурф 1 (рис. 3-4, 42-52).

Шурф 1 заложен в восточной части оконечности полосы землеотвода на пространстве сквера на углу Пушкинской улицы и Витебского проспекта.

Высотная отметка центра шурфа – 17,60 м БС. Размеры – 2х1 м, площадь – 2 кв. м.

До начала работ площадь шурфа была задернована.

Стратиграфия шурфа (по северной стенке):

1. Современный дерновый слой, практически не сформирован, мощностью 2-3 см.

2. Темно-серая гумусированная супесь с гранитным щебнем мощностью 30-40 см. Слой, по всей-видимости, сформирован в ходе недавних работ по озеленению территории после прокладки каких-либо подземных коммуникаций путем нивелировки территории переотложенным грунтом со строительным мусором и подсыпки плодородного грунта.

3. Темно-серая гумусированная супеси с большим количеством древесного тлена. Слой представляет собой мешаный грунт с большим количеством бытового и строительного мусора послевоенного времени – мощностью до 25 см.

4. Материк – плотная желто-серая супесь с естественным мелким щебнем – зафиксирован на уровне -65 см от уровня дневной поверхности.

В восточной части шурфа с уровня фиксации материковой поверхности фиксируется понижение грунта в восточном направлении под углом 45 градусов. Заполнение представляет собой темно-серую гумусированную супесь с большой долей древесного тлена и ржавого железа (в виде ожелезненных комков грунта). В нижней точке материковой поверхности вдоль восточной стенки шурфа зафиксировано бревно диаметром 15-17 см, длиной в пределах шурфа 130 см, уходящее за пределы шурфа в северном направлении. Непосредственно на бревне

| | | | | | |
|--------------|-------------|-------------|--------------|-------------|------|
| Годн. и дата | Взв. инв. № | Инв. № акт. | Годн. и дата | Инв. № акт. | Лист |
| | | | | | |
| Лит | Изм. | № докум. | Подп. | Дата | |

найден железный шпингалет запорной арматуры бортового грузовика. В целом, зафиксированный комплекс можно предварительно соотнести с периодом функционирования на территории аграрного хозяйства во второй половине XX века.

В ходе работ в заполнении шурфа значимый культурный слой не выявлен. В почвенном слое обнаружены множественные предметы, датируемые второй половиной XX века.

После окончания работ шурф был рекультивирован до уровня дневной поверхности на момент начала работ.

Шурф 2 (рис. 3-4, 53-58).

Шурф 2 заложен в восточной части оконечности полосы землеотвода на изгибе Пушкинской улицы с северной стороны на газоне в 140 м к западу от шурфа 1.

Высотная отметка центра шурфа – 16,80 м БС. Размеры – 2х2 м, площадь – 4 кв. м.

После раздерновки площади шурфа была расчищена поверхность слоя мешаной супеси с грунтом, голубой глиной, строительным (кирпичный и бетонный бой, асфальт) и современным мусором. На глубине около 25 см от уровня дневной поверхности вся площадь шурфа оказалась затоплена грунтовыми водами. Локальный прокоп на глубину 50 см показал, что характер заполнения не меняется.

В заполнении шурфа зафиксированы также фрагменты фарфоровой посуды, которые могут датироваться довольно широко (XIX – XX века) и фрагмент кирпича с буквенного клейма: «А».

По всей видимости, до начала строительства соседних домов и/или при устройстве дорожного полотна эта территория была подсыпана привозным грунтом со строительным мусором.

После окончания работ шурф был рекультивирован до уровня дневной поверхности на момент начала работ.

| | | | | | | |
|--------------|------|--------------------|------|----------|-------|------|
| Инд. № подл. | Лист | | | | | |
| | | 13/02/2022-2022-Т0 | | | | |
| Инд. № подл. | Лист | Лит. | Изн. | № док-м. | Подп. | Дата |
| | | | | | | |

ЗАКЛЮЧЕНИЕ

В ходе выполнения научно-исследовательских археологических работ в виде историко-культурного научного археологического обследования (разведки) с целью проведения государственной историко-культурной экспертизы земельного участка на территории, отведенной под выполнение работ по объекту: «Выполнение комплекса технологически и функционально связанных проектно-изыскательских работ по строительству водопроводных и канализационных сетей для подключения ПС110кВ «Шушары» по адресу: г. Санкт-Петербург, поселок Шушары, территория предприятия «Шушары», участок 692, (Центральный)», были проведены следующие работы:

1. Составление исторической справки по результатам архивно-библиографических и научных изысканий;
2. В рамках визуального обследования была произведена фотофиксация современного состояния застройки и окружающей территории;
3. В ходе проведения археологического обследования заложено 2 шурфа размером 2х2 м и 2х1 м, общей площадью 6 кв. м.

По результатам проведенных работ можно сделать следующие выводы:

1. Исследуемый участок находится на значительном удалении от всех известных сохранившихся объектов культурного наследия.
2. В границах проектирования территория полностью освоена и благоустроена.
3. На исследуемой территории в границах проектирования объектов культурного (археологического) наследия не выявлено. Объекты, обладающие признаками объекта культурного наследия, отсутствуют. Культурный слой содержит материалы периода XX - XXI вв.

Таким образом, на территории участка обследования на территории, отведенной под выполнение работ по объекту: «Выполнение комплекса технологически и функционально связанных проектно-изыскательских работ по строительству водопроводных и канализационных сетей для подключения

| | | | | | | |
|---------------|------|--------------------|-------|------|--|--|
| Инд. № подл. | Лист | | | | | |
| | | | | | | |
| Инд. № докл. | Лист | | | | | |
| | | | | | | |
| Инд. № инв. № | Лист | | | | | |
| | | | | | | |
| Инд. № докл. | Лист | | | | | |
| | | | | | | |
| | | 13/02/2022-2022-Т0 | | | | |
| | | Лист | | | | |
| | | 31 | | | | |
| Лист | Изн. | № док-м. | Подп. | Дата | | |

ПС110кВ «Шушары» по адресу: г. Санкт-Петербург, поселок Шушары, территория предприятия «Шушары», участок 692, (Центральный)), объекты культурного наследия, включенные в Единый Государственный реестр памятников истории культуры Российской Федерации, отсутствуют. В ходе работы объектов культурного (археологического) наследия не выявлено. Объекты, обладающие признаками объекта культурного наследия, отсутствуют. Значимый культурный слой не зафиксирован.



д.и.н. А.В. Поляков

| | | | | | | | | | | |
|--------------|--------------|--------------|--------------|--------------|--------------------|--|--|--|--|------|
| Инв. № подл. | Подп. и дата | Инв. № дубл. | Взам. инв. № | Подп. и дата | | | | | | |
| | | | | | | | | | | |
| Лист | Изм. | № докум. | Подп. | Дата | 13/02/2022-2022-ТО | | | | | Лист |
| | | | | | | | | | | 32 |

СПИСОК ИЛЛЮСТРАЦИЙ

Рис. 1. Шушары, участок 692-2022. Территория проведения работ на фрагменте карты Санкт-Петербурга и Ленинградской области.

Рис. 2. Шушары, участок 692-2022. Границы полосы землеотвода проектируемого объекта на фрагменте карты Санкт-Петербурга.

Рис. 3. Шушары, участок 692-2022. Территория обследования с указанием точек фотофиксации и мест производства археологических шурфов (Гandex.ru).

Рис. 4. Шушары, участок 692-2022. Территория обследования с указанием точек фотофиксации и мест производства археологических шурфов на спутниковом снимке (Гandex.ru).

Рис. 5. Шушары, участок 692-2022. Место производства работ (обозначено синим) на карте 1676 года.

Рис. 6. Шушары, участок 692-2022. Место производства работ (обозначено синим) на карте 1727 года.

Рис. 7. Шушары, участок 692-2022. Место производства работ (обозначено синим) на карте 1770 года.

Рис. 8. Шушары, участок 692-2022. Место производства работ (обозначено синим) на карте 1849 года.

Рис. 9. Шушары, участок 692-2022. Место производства работ (обозначено синим) на карте 1925 года.

Рис. 10. Шушары, участок 692-2022. Место производства работ на карте 1939 года.

Рис. 11. Шушары, участок 692-2022. Место производства работ на спутниковой карте Ленинграда 1966 года.

Рис. 12. Шушары, участок 692-2022. Место производства работ относительно расположения ближайших объектов культурного наследия.

Рис. 13. Шушары, участок 692-2022. Место производства работ относительно расположения ближайших памятников археологии.

Рис. 14. Шушары, участок 692-2022. Точка фотофиксации 1, вид на запад.

Рис. 15. Шушары, участок 692-2022. Точка фотофиксации 1, вид на север.

Рис. 16. Шушары, участок 692-2022. Точка фотофиксации 2, вид на юго-запад.

Рис. 17. Шушары, участок 692-2022. Точка фотофиксации 2, вид на восток.

Рис. 18. Шушары, участок 692-2022. Точка фотофиксации 2, вид на север.

Рис. 19. Шушары, участок 692-2022. Точка фотофиксации 3, вид на северо-восток.

Рис. 20. Шушары, участок 692-2022. Точка фотофиксации 3, вид на запад.

Рис. 21. Шушары, участок 692-2022. Точка фотофиксации 3, вид на север.

Рис. 22. Шушары, участок 692-2022. Точка фотофиксации 4, вид на север.

Рис. 23. Шушары, участок 692-2022. Точка фотофиксации 4, вид на юг.

Рис. 24. Шушары, участок 692-2022. Точка фотофиксации 5, вид на юг.

Рис. 25. Шушары, участок 692-2022. Точка фотофиксации 5, вид на север.

Рис. 26. Шушары, участок 692-2022. Точка фотофиксации 6, вид на юг.

Рис. 27. Шушары, участок 692-2022. Точка фотофиксации 6, вид на север.

Рис. 28. Шушары, участок 692-2022. Точка фотофиксации 8, вид на юг.

Рис. 29. Шушары, участок 692-2022. Точка фотофиксации 9, вид на юг.

Рис. 30. Шушары, участок 692-2022. Точка фотофиксации 9, вид на север.

Рис. 31. Шушары, участок 692-2022. Точка фотофиксации 10, вид на восток.

Рис. 32. Шушары, участок 692-2022. Точка фотофиксации 10, вид на север.

| | | | | | |
|---------------|--------------|-------------|---------------|-------------|--------------------|
| Год п. и дата | Вхлн. инв. № | Инв. № акт. | Год п. и дата | Инв. № акт. | Лист |
| | | | | | |
| | | | | | 13/02/2022-2022-10 |
| | | | | | 34 |



Рис. 2. Шушары, участок 692-2022. Границы полосы землеотвода проектируемого объекта на фрагменте карты Санкт-Петербурга.

| | | | | |
|--------------------|--------------|--------------|--------------|--------------|
| Инд. № подл. | Подп. и дата | Инд. № дубл. | Взам. инв. № | Подп. и дата |
| | | | | |
| Лит | Изм. | № докум. | Подп. | Дата |
| | | | | |
| 13/02/2022-2022-Т0 | | | | Лист 37 |

| №№ № подл. | Подп. и дата | Взам. инв. № | №№ № доку. | Подп. и дата |
|------------|--------------|--------------|------------|--------------|
|------------|--------------|--------------|------------|--------------|

| | |
|----------|--|
| Дата | |
| Лист | |
| № докум. | |
| Лист | |
| Дата | |

13/02/2022 - 2022 - 10

Лист

38

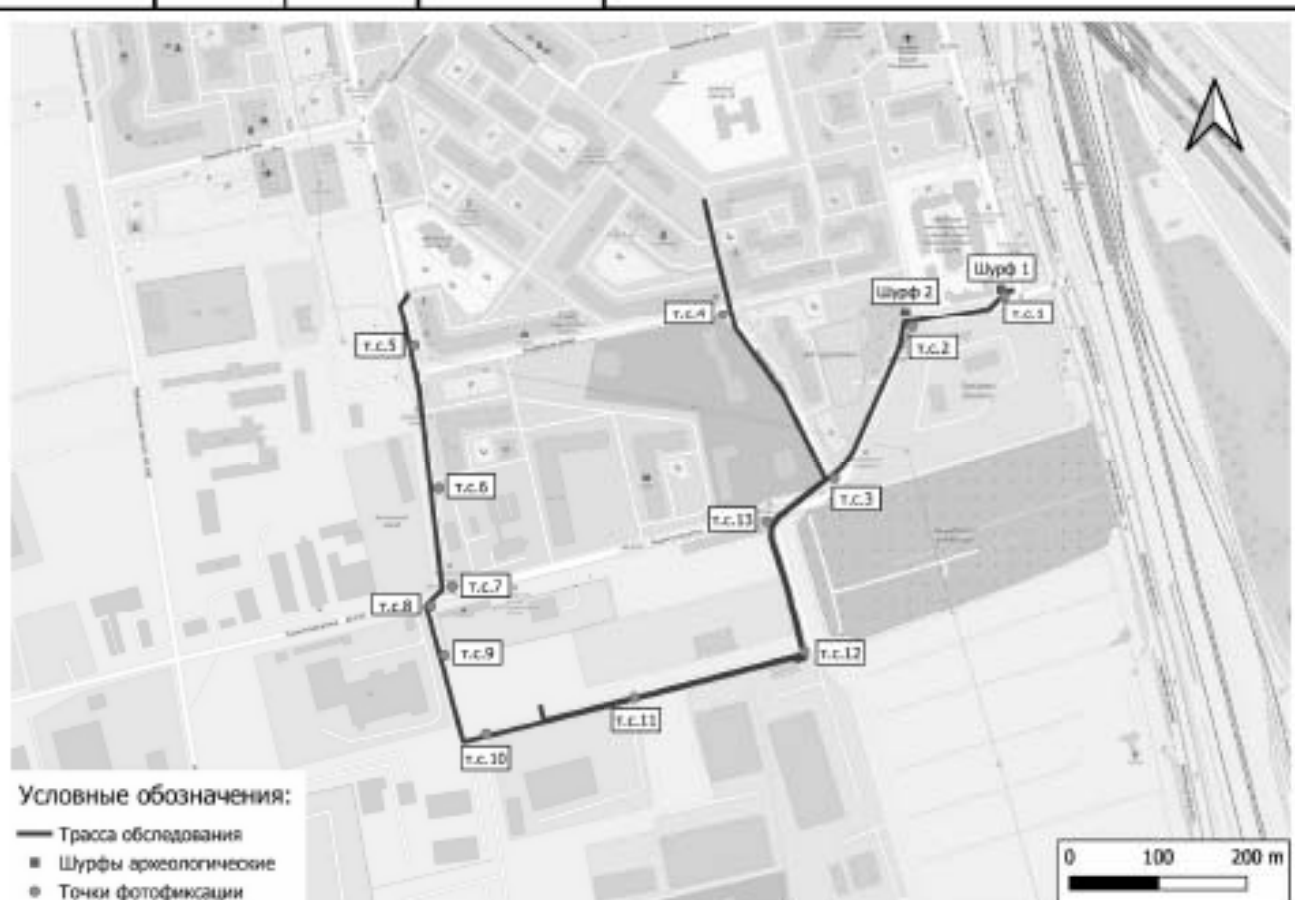


Рис. 3. Шушары, участок 692-2022. Территория обследования с указанием точек фотофиксации и мест производства археологических шурфов (Lndok.ru).

| №№ № подл. | Подп. и дата | Взам. инв. № | №№ № фудж. | Подп. и дата |
|------------|--------------|--------------|------------|--------------|
| | | | | |

| | |
|----------|--|
| Днев. | |
| Лист | |
| № докум. | |
| Лист | |
| Дата | |



Условные обозначения:

- Трасса обследования
- Шурфы археологические
- Точки фотофиксации

Рис. 4. Шушары, участок 692-2022. Территория обследования с указанием точек фотофиксации и мест производства археологических шурфов на спутниковом снимке (Landex.ru).

13/02/2022 - 2022 - 10



Рис. 5. Шушары-2019. Место производства работ (обозначено синим) на карте 1676 года.

| |
|--------------|
| Годн. и дата |
| Важн. инв. № |
| Инд. № дубл. |
| Годн. и дата |
| Инд. № подл. |

| | | | | |
|-----|------|----------|-------|------|
| Лит | Изн. | № докум. | Подп. | Дата |
| | | | | |

13/02/2022-2022-Т0

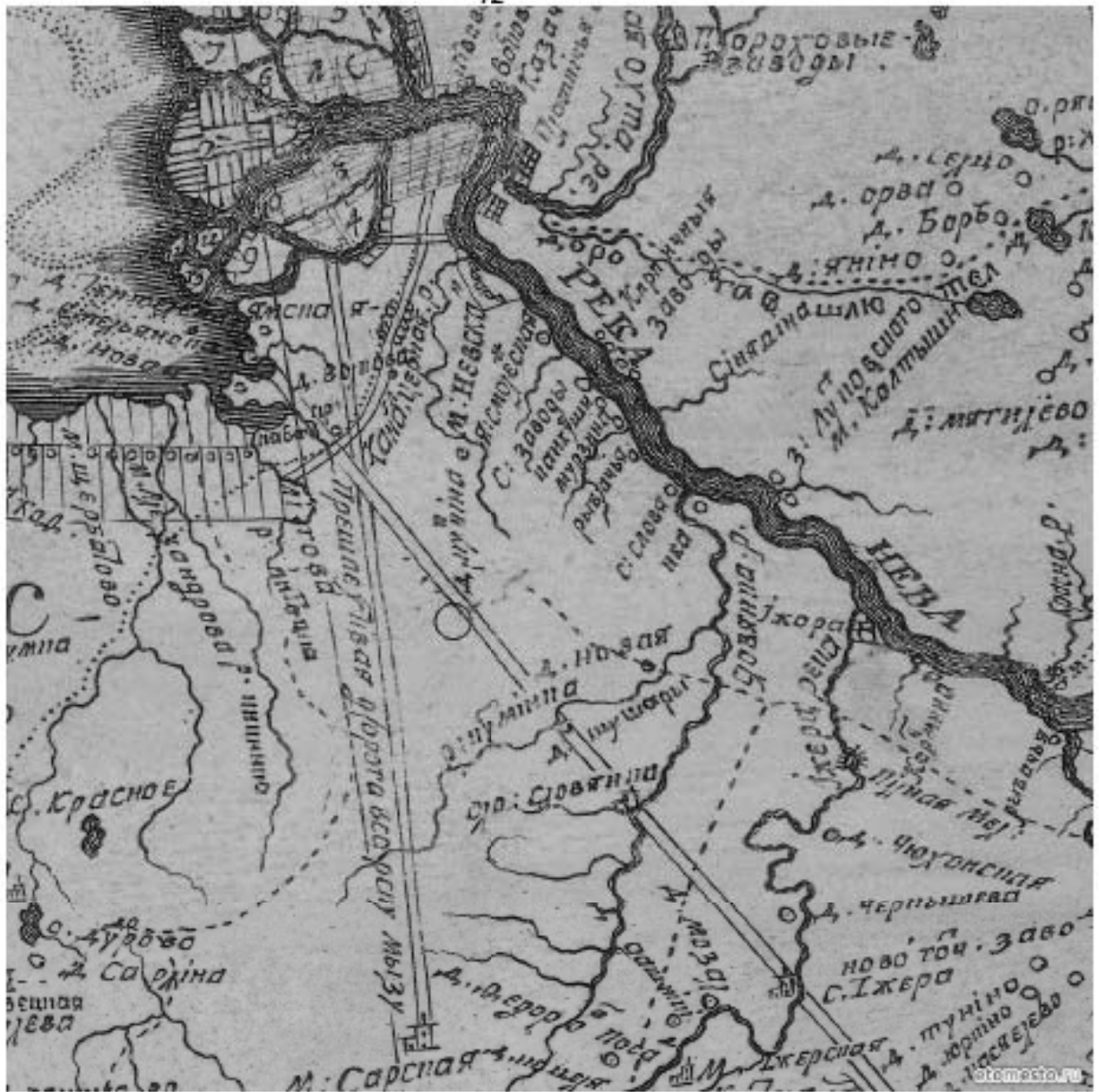


Рис. 6. Шушары-2019. Место производства работ (обозначено синим) на карте 1727 года.

| | | | | | |
|--------------|------|----------|-------|------|--------------------|
| Годн. и дата | | | | | |
| Взят. инв. № | | | | | |
| Инв. № дубл. | | | | | |
| Годн. и дата | | | | | |
| Инв. № подл. | | | | | |
| Лит | Изм. | № док-м. | Подп. | Дата | |
| | | | | | 13/02/2022-2022-Т0 |
| | | | | | Лист |
| | | | | | 41 |



Рис. 7. Шушары-2019. Место производства работ (обозначено синим) на карте 1770 года.

| |
|--------------|
| Годн. и дата |
| Важн. инв. № |
| Инд. № дубл. |
| Годн. и дата |
| Инд. № подл. |

| | | | | |
|------|------|----------|-------|------|
| Лит. | Изн. | № докум. | Подп. | Дата |
| | | | | |

13/02/2022-2022-Т0

Лист

42



Рис. 8. Шушары-2019. Место производства работ (обозначено синим) на карте 1849 года.

| | | | | | | | | | | | |
|--------------|------|--------------|--------------|--------------|--------------|--------------------|------|----------|-------|------|------|
| Инд. № подл. | Лист | Инд. № докл. | Взят. инв. № | Годн. и дата | Годн. и дата | 13/02/2022-2022-Т0 | | | | | Лист |
| | | | | | | Лит | Изн. | № докум. | Подп. | Дата | 43 |

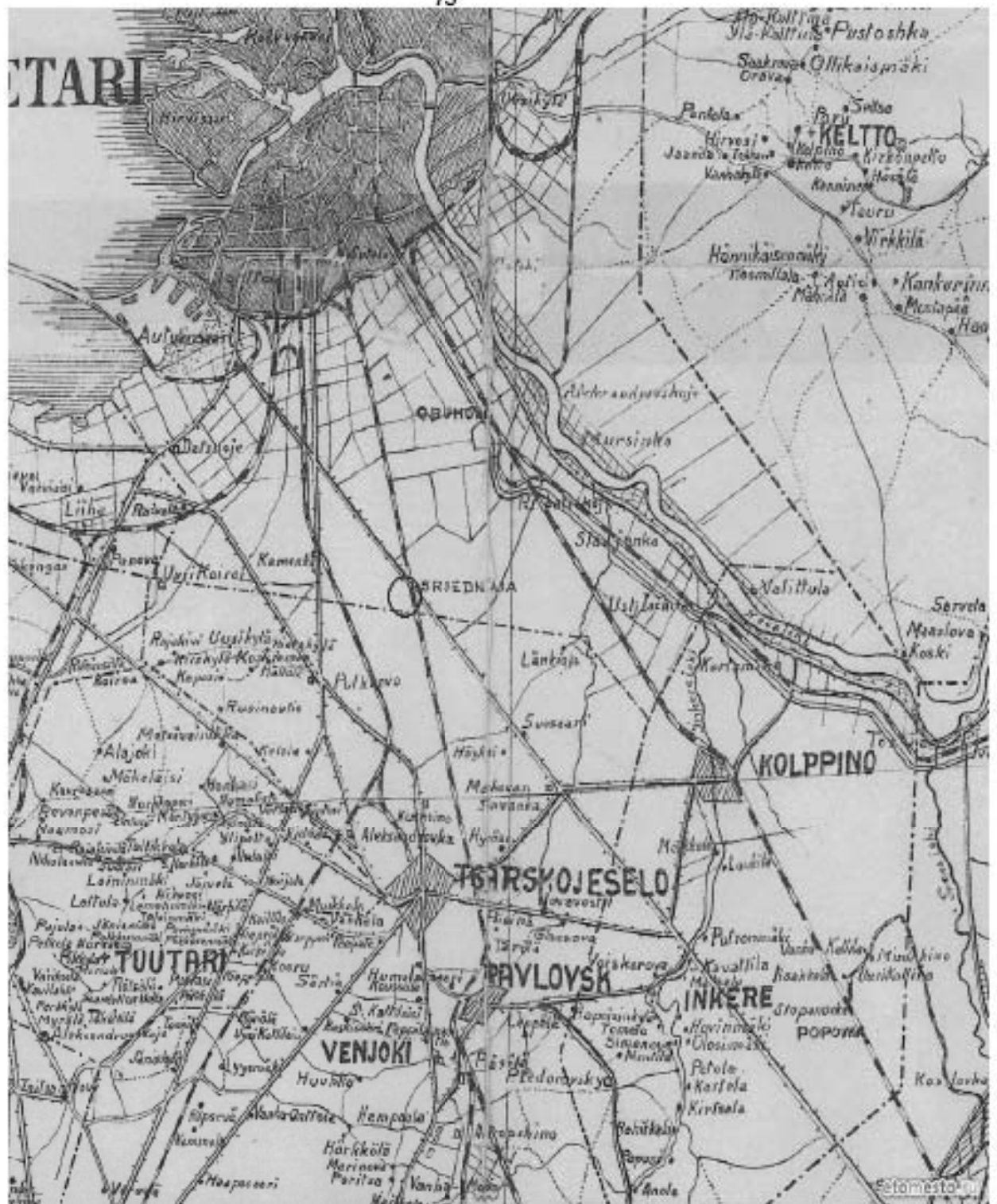


Рис. 9. Шушары-2019. Место производства работ (обозначено сним) на карте 1925 года.

| | | | |
|--------------|--------------|--------------|--------------|
| Инд. № подл. | Подл. и дата | Взят. инв. № | Подл. и дата |
| Инд. № подл. | Подл. и дата | Взят. инв. № | Подл. и дата |
| Инд. № подл. | Подл. и дата | Взят. инв. № | Подл. и дата |
| Инд. № подл. | Подл. и дата | Взят. инв. № | Подл. и дата |

13/02/2022-2022-Т0

Лит. Инв. № докум. Подл. Дата

Лист

44

| №№ № подл. | Подп. и дата | Экон. инт. № | №№ № дубл. | Подп. и дата |
|------------|--------------|--------------|------------|--------------|
| | | | | |

| | |
|----------|--|
| Лист | |
| № кварт. | |
| Лит. | |
| Датум | |

13/02/2022-2022-10



Рис. 10. Шушары, участок 692-2022. Место производства работ на карте 1939 года.

| №№ № подл. | Подп. и дата | Взам. инв. № | №№ № доку. | Подп. и дата |
|------------|--------------|--------------|------------|--------------|
|------------|--------------|--------------|------------|--------------|

| | |
|----------|--|
| Имя | |
| Фамилия | |
| № докум. | |
| Дата | |

13/02/2022 - 2022 - 10

46



Рис. 11. Шушары, участок 692-2022. Место производства работ на спутниковой карте Ленобласти 1966 года.



Рис. 12. Шушары, участок 692-2022. Место производства работ относительно расположения ближайших объектов культурного наследия.

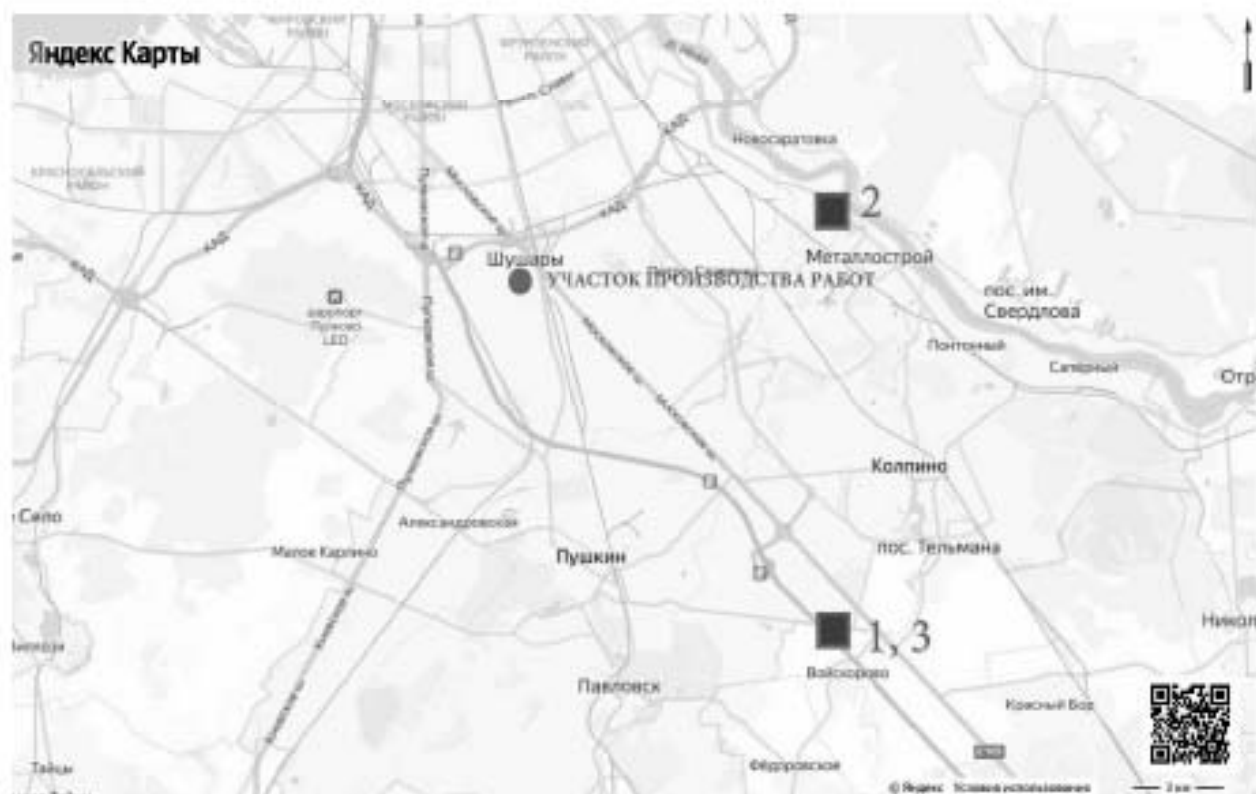


Рис. 13. Шушары, участок 692-2022. Место производства работ относительно расположения ближайших памятников археологии.

| |
|--------------|
| Лист и дата |
| Взлн. инв. № |
| Инд. № дубл. |
| Лист и дата |
| Инд. № лист |

| | | | | |
|------|------|----------|-------|------|
| Лист | Изн. | № докум. | Подп. | Дата |
|------|------|----------|-------|------|

13/02/2022-2022-10

Лист

47



Рис. 14. Шушары, участок 692-2022. Точка фотофиксации 1, вид на запад.



Рис. 15. Шушары, участок 692-2022. Точка фотофиксации 1, вид на север.

| | | | | |
|--------------|--------------|--------------|--------------|--------------|
| Инд. № подл. | Подп. и дата | Инд. № дубл. | Взгн. инв. № | Подп. и дата |
| | | | | |

| | | | | |
|-----|------|----------|-------|------|
| Лит | Изн. | № докум. | Подп. | Дата |
| | | | | |

13/02/2022-2022-Т0

Лист

48



Рис. 16. Шушары, участок 692-2022. Точка фотофиксации 2, вид на юго-запад.



Рис. 17. Шушары, участок 692-2022. Точка фотофиксации 2, вид на восток.

| | | | | |
|--------------|--------------|--------------|--------------|--------------|
| Инд. № подл. | Подп. и дата | Инд. № дубл. | Взят. инв. № | Подп. и дата |
| | | | | |

| | | | | |
|-----|------|----------|-------|------|
| Лит | Изн. | № докум. | Подп. | Дата |
| | | | | |

13/02/2022-2022-Т0

Лист

49



Рис. 18. Шушары, участок 692-2022. Точка фотофиксации 2, вид на север.



Рис. 19. Шушары, участок 692-2022. Точка фотофиксации 3, вид на северо-восток.

| | | | | |
|--------------|--------------|--------------|--------------|--------------|
| Инд. № подл. | Подп. и дата | Инд. № дубл. | Взят. инв. № | Подп. и дата |
| | | | | |

| | | | | |
|-----|------|----------|-------|------|
| Лит | Изн. | № докум. | Подп. | Дата |
| | | | | |

13/02/2022-2022-Т0

Лист

50



Рис. 20. Шушары, участок 692-2022. Точка фотофиксации 3, вид на запад.



Рис. 21. Шушары, участок 692-2022. Точка фотофиксации 3, вид на север.

| | | | | |
|--------------|--------------|--------------|--------------|--------------|
| Инд. № подл. | Подп. и дата | Инд. № дубл. | Взят. инв. № | Подп. и дата |
| | | | | |

| | | | | |
|-----|------|----------|-------|------|
| Лит | Изн. | № док-м. | Подп. | Дата |
| | | | | |

13/02/2022-2022-Т0

Лист

51



Рис. 22. Шушары, участок 692-2022. Точка фотофиксации 4, вид на север.



Рис. 23. Шушары, участок 692-2022. Точка фотофиксации 4, вид на юг.

| | | | | |
|--------------|--------------|--------------|--------------|--------------|
| Инд. № подл. | Подп. и дата | Инд. № дубл. | Взгн. инв. № | Подп. и дата |
| | | | | |

| | | | | |
|-----|------|----------|-------|------|
| Лит | Изн. | № докум. | Подп. | Дата |
| | | | | |

13/02/2022-2022-10

Лист

52



Рис. 24. Шушары, участок 692-2022. Точка фотофиксации 5, вид на юг.



Рис. 25. Шушары, участок 692-2022. Точка фотофиксации 5, вид на север.

| | | | | |
|--------------|--------------|--------------|--------------|--------------|
| Инд. № подл. | Подп. и дата | Инд. № дубл. | Взам. инв. № | Подп. и дата |
| | | | | |

| | | | | |
|-----|------|----------|-------|------|
| Лит | Изн. | № док-м. | Подп. | Дата |
| | | | | |

13/02/2022-2022-Т0

Лист

53



Рис. 26. Шушары, участок 692-2022. Точка фотофиксации 6, вид на юг.



Рис. 27. Шушары, участок 692-2022. Точка фотофиксации 6, вид на север.

| |
|--------------|
| Годп. и дата |
| Взят. инв. № |
| Инв. № дубл. |
| Годп. и дата |
| Инв. № подл. |

| | | | | |
|-----|------|----------|-------|------|
| Лит | Изн. | № докум. | Подп. | Дата |
| | | | | |

13/02/2022-2022-10

Лист

54



Рис. 28. Шушары, участок 692-2022. Точка фотофиксации 8, вид на юг.



Рис. 29. Шушары, участок 692-2022. Точка фотофиксации 9, вид на юг.

| | | | | |
|--------------|--------------|--------------|--------------|--------------|
| Инд. № подл. | Подп. и дата | Инд. № дубл. | Взгн. инд. № | Подп. и дата |
| | | | | |

| | | | | |
|-----|------|----------|-------|------|
| Лит | Изн. | № докум. | Подп. | Дата |
| | | | | |

13/02/2022-2022-Т0

Лист

55



Рис. 30. Шушары, участок 692-2022. Точка фотофиксации 9, вид на север.



Рис. 31. Шушары, участок 692-2022. Точка фотофиксации 10, вид на восток.

| | | | | |
|--------------|--------------|--------------|--------------|--------------|
| Инд. № подл. | Подп. и дата | Инд. № дубл. | Взгн. инд. № | Подп. и дата |
| | | | | |

| | | | | |
|------|------|----------|-------|------|
| Лит. | Изн. | № док-м. | Подп. | Дата |
| | | | | |

13/02/2022-2022-Т0

Лист

56



Рис. 32. Шушары, участок 692-2022. Точка фотофиксации 10, вид на север.



Рис. 33. Шушары, участок 692-2022. Точка фотофиксации 11, вид на восток.

| | | | | |
|--------------|--------------|--------------|--------------|--------------|
| Инд. № подл. | Подп. и дата | Инд. № дубл. | Важн. инд. № | Подп. и дата |
| | | | | |

| | | | | |
|-----|------|----------|-------|------|
| Лит | Изн. | № докум. | Подп. | Дата |
| | | | | |

13/02/2022-2022-Т0

Лист

57



Рис. 34. Шушары, участок 692-2022. Точка фотофиксации 11, вид на запад.



Рис. 35. Шушары, участок 692-2022. Точка фотофиксации 12, вид на север.

| | | | | |
|--------------|--------------|--------------|--------------|--------------|
| Инд. № подл. | Подп. и дата | Инд. № дубл. | Взам. инв. № | Подп. и дата |
| | | | | |
| | | | | |
| | | | | |
| | | | | |

| | | | | |
|-----|------|----------|-------|------|
| Лит | Изн. | № док-м. | Подп. | Дата |
| | | | | |

13/02/2022-2022-Т0

Лист

58



Рис. 36. Шушары, участок 692-2022. Точка фотофиксации 12, вид на запад.



Рис. 37. Шушары, участок 692-2022. Точка фотофиксации 12, вид на восток.

| | | | | |
|--------------|--------------|--------------|--------------|--------------|
| Инд. № подл. | Подп. и дата | Инд. № дубл. | Взам. инв. № | Подп. и дата |
| | | | | |

| | | | | |
|-----|------|----------|-------|------|
| Лит | Изн. | № док-м. | Подп. | Дата |
| | | | | |

13/02/2022-2022-Т0

Лист

59



Рис. 38. Шушары, участок 692-2022. Точка фотофиксации 12, вид на восток.



Рис. 39. Шушары, участок 692-2022. Точка фотофиксации 13, вид на юго-восток.

| | | | | |
|--------------|--------------|--------------|--------------|--------------|
| Инд. № подл. | Подп. и дата | Инд. № дубл. | Взгн. инв. № | Подп. и дата |
| | | | | |

| | | | | |
|-----|------|----------|-------|------|
| Лит | Изн. | № докум. | Подп. | Дата |
| | | | | |

13/02/2022-2022-Т0

Лист

60



Рис. 40. Шушары, участок 692-2022. Точка фотофиксации 13, вид на северо-восток.



Рис. 41. Шушары, участок 692-2022. Точка фотофиксации 13, вид на юг.

| | | | | |
|--------------|--------------|--------------|--------------|--------------|
| Инд. № подл. | Подп. и дата | Инд. № дубл. | Взят. инв. № | Подп. и дата |
| | | | | |

| | | | | |
|-----|------|----------|-------|------|
| Лит | Изн. | № докум. | Подп. | Дата |
| | | | | |

13/02/2022-2022-Т0

Лист

61



Рис. 42. Шушары, участок 692-2022. Местоположение шурфа 1, вид на север.



Рис. 43. Шушары, участок 692-2022. Шурф 1, дневная поверхность до начала работ, вид на север.

| | | | | |
|--------------|--------------|--------------|--------------|--------------|
| Инд. № подл. | Подп. и дата | Инд. № дубл. | Взгн. инв. № | Подп. и дата |
| | | | | |

| | | | | |
|-----|------|----------|-------|------|
| Лит | Изн. | № док-м. | Подп. | Дата |
| | | | | |

13/02/2022-2022-Т0

Лист

62



Рис. 44. Шушары, участок 692-2022. Шурф 1, фиксация по уровню окончания работ, вид на восток.



Рис. 45. Шушары, участок 692-2022. Шурф 1, восточная стенка.

| | | | | |
|--------------|--------------|--------------|--------------|--------------|
| Инд. № подл. | Подп. и дата | Инд. № дубл. | Взят. инв. № | Подп. и дата |
| | | | | |

| | | | | |
|-----|------|----------|-------|------|
| Лит | Изн. | № док-м. | Подп. | Дата |
| | | | | |

13/02/2022-2022-Т0

Лист

63



Рис. 46. Шушары, участок 692-2022. Шурф 1, фиксация по уровню окончания работ, вид на юг.



Рис. 47. Шушары, участок 692-2022. Шурф 1, южная стенка.

| | | | | | | | | | | |
|--------------|--------------|--------------|--------------|--------------|--------------------|--|--|--|--|------|
| Инд. № подл. | Подп. и дата | Инд. № дубл. | Взам. инв. № | Подп. и дата | 13/02/2022-2022-Т0 | | | | | Лист |
| | | | | | | | | | | 64 |
| Лит | Изн. | № док-м. | Подп. | Дата | | | | | | |



Рис. 48. Шушары, участок 692-2022. Шурф 1, фиксация по уровню окончания работ, вид на север.



Рис. 49. Шушары, участок 692-2022. Шурф 1, северная стенка.

| | | | | |
|--------------|--------------|--------------|--------------|--------------|
| Инд. № подл. | Подп. и дата | Инд. № дубл. | Взам. инв. № | Подп. и дата |
| | | | | |

| | | | | |
|-----|------|----------|-------|------|
| Лит | Изн. | № док-м. | Подп. | Дата |
| | | | | |

13/02/2022-2022-Т0

Лист

65



Рис. 50. Шушары, участок 692-2022. Шурф 1, фиксация по уровню окончания работ, вид на запад.



Рис. 51. Шушары, участок 692-2022. Шурф 1, западная стенка.

| | | | | |
|--------------|--------------|--------------|--------------|--------------|
| Инд. № подл. | Подп. и дата | Инд. № дубл. | Взгн. инв. № | Подп. и дата |
| | | | | |
| | | | | |
| | | | | |

| | | | | |
|-----|------|----------|-------|------|
| Лит | Изн. | № док-м. | Подп. | Дата |
| | | | | |

13/02/2022-2022-Т0

Лист

66



Рис. 52. Шушары, участок 692-2022. Шурф 1 после рекультивации, вид на север.



Рис. 53. Шушары, участок 692-2022. Местоположение шурфа 2, вид на запад.

| | | | | |
|--------------|--------------|--------------|--------------|--------------|
| Инд. № подл. | Подп. и дата | Инд. № дубл. | Взгн. инв. № | Подп. и дата |
| | | | | |
| | | | | |
| | | | | |

| | | | | |
|-----|------|----------|-------|------|
| Лит | Изн. | № док-м. | Подп. | Дата |
| | | | | |

13/02/2022-2022-Т0

Лист

67



Рис. 56. Шушары, участок 692-2022. Шурф 2, фиксация по уровню окончания работ, вид на восток.



Рис. 57. Шушары, участок 692-2022. Шурф 2, восточная стенка.

| | | | | |
|--------------|--------------|--------------|--------------|--------------|
| Инд. № подл. | Подп. и дата | Инд. № дубл. | Взят. инв. № | Подп. и дата |
| | | | | |

| | | | | |
|-----|------|----------|-------|------|
| Лит | Изн. | № док-м. | Подп. | Дата |
| | | | | |

13/02/2022-2022-Т0

Лист

69



Рис. 58. Шушары, участок 692-2022. Шурф 2 после рекультивации, вид на запад.

| | | | | |
|--------------------|--------------|--------------|--------------|--------------|
| Инд. № подл. | Подп. и дата | Инд. № дубл. | Взят. инв. № | Подп. и дата |
| | | | | |
| Лит | Изн. | № докум. | Подп. | Дата |
| | | | | |
| 13/02/2022-2022-10 | | | | Лист |
| | | | | 70 |

**ПРИЛОЖЕНИЕ А. КОПИИ ПИСЕМ КОМИТЕТА ПО
ГОСУДАРСТВЕННОМУ КОНТРОЛЮ, ИСПОЛЬЗОВАНИЮ И ОХРАНЕ
ПАМЯТНИКОВ ИСТОРИИ И КУЛЬТУРЫ ПРАВИТЕЛЬСТВА САНКТ-
ПЕТЕРБУРГА**



ПРАВИТЕЛЬСТВО САНКТ-ПЕТЕРБУРГА

КОМИТЕТ ПО ГОСУДАРСТВЕННОМУ
КОНТРОЛЮ, ИСПОЛЬЗОВАНИЮ
И ОХРАНЕ ПАМЯТНИКОВ ИСТОРИИ
И КУЛЬТУРЫ

САНКТ-ПЕТЕРБУРГСКОЕ
ГОСУДАРСТВЕННОЕ КАЗЕННОЕ
УЧРЕЖДЕНИЕ
"ЦЕНТР ИНФОРМАЦИОННОГО
ОБЕСПЕЧЕНИЯ ОХРАНЫ ОБЪЕКТОВ
КУЛЬТУРНОГО НАСЛЕДИЯ"
(СПб ГКУ ЦИОООКН)

ул. Заднего Роста, д. 1-3, Санкт-Петербург, 191011
тел. (812) 417-2232
<http://ciioookn.kgiop.gov.spb.ru>

Директору ООО
"Инжиринговая компания Энергия"

Верагову Р.Р.

lark92@inbox.ru

№07-8253/21-0-1 от 07.10.2021

№ 07-8253/21-0-0 от 07.10.2021

На № 01-6/2267-ИКЭ21 от 04.10.2021

На Ваше обращение сообщаем, что земельный участок по объекту: **«Выполнение комплекса технологически и функционально связанных проектно-изыскательских работ по строительству водопроводных и канализационных сетей для подключения ПС110кВ «Шушары» по адресу: г. Санкт-Петербург, поселок Шушары, территория предприятия «Шушары», участок 692, (Центральный)»** (согласно приложенной схеме) расположен в границах:

- вне зон охраны объектов культурного наследия.

Закон Санкт-Петербурга от 19.01.2009 № 820-7 (в редакции, вступившей в силу 01.08.2021) "О границах объединенных зон охраны объектов культурного наследия, расположенных на территории Санкт-Петербурга, режимах использования земель и требованиях к градостроительным регламентам в границах указанных зон".

В пределах границ вышеуказанного земельного участка отсутствуют объекты (выявленные объекты) культурного наследия; объекты культурного наследия, включенные в Единый государственный реестр объектов культурного наследия (памятников истории и культуры) народов Российской Федерации, а также защитная зона объектов культурного наследия.

К границам участка непосредственно не примыкают объекты (выявленные объекты) культурного наследия.

16.06.2021 г. опубликован приказ Министерства Культуры РФ (далее – МК РФ) от 30.10.2020 №1295 «Об утверждении предмета охраны, границ территории и требований к градостроительным регламентам в границах территории исторического поселения федерального значения город Санкт-Петербург» (далее – историческое поселение).

Земельный участок расположен вне границ территории исторического поселения, утвержденного вышеуказанным приказом МК РФ.

**Начальник отдела информации об объектах
культурного наследия и режимах зон охраны**

Е.В. Коробкова

Сырцова Е.П.
(812)417-43-46

ДОКУМЕНТ ПОДПИСАН
ЭЛЕКТРОННОЙ ПОДПИСЬЮ

Сертификат 4CD98C0079AC20A1454259ACBD5EEB12
Владелиц Коробкова Елена Валентиновна
Действителен с 20.11.2020 по 20.11.2021



ПРАВИТЕЛЬСТВО САНКТ-ПЕТЕРБУРГА
**КОМИТЕТ ПО ГОСУДАРСТВЕННОМУ
 КОНТРОЛЮ, ИСПОЛЬЗОВАНИЮ
 И ОХРАНЕ ПАМЯТНИКОВ
 ИСТОРИИ И КУЛЬТУРЫ
 (КГИОП)**

пл. Ломоносова, д. 1, Санкт-Петербург, 191023
 Тел. (812) 315-43-03, (812) 571-64-31, Факс (812) 710-42-45
 E-mail: kgiop@gov.spb.ru
<https://www.gov.spb.ru>, <http://kgiop.ru>

Ларичеву А.Р.

lark92@inbox.ru

№01-25-32946/21-0-1 от 13.01.2022

На № 725601 от 16.12.2021
 Рег. № 01-25-32946/21 от 16.12.2021

Комитет по государственному контролю, использованию и охране памятников истории и культуры в ответ на запрос относительно необходимости проведения государственной историко-культурной экспертизы земельного участка на территории, отведенной под выполнение работ по объекту: «Выполнение комплекса технологически и функционально связанных проектно-изыскательских работ по строительству водопроводных и канализационных сетей для подключения ПС 110кВ «Шушарь» по адресу: г. Санкт-Петербург, поселок Шушары, территория предприятия «Шушарь», участок 692, (Центральный)».

В соответствии с требованиями ст. 30 Федерального Закона от 25.06.2002 № 73-ФЗ «Об объектах культурного наследия (памятниках истории и культуры) народов Российской Федерации», государственная историко-культурная экспертиза земельного проводится в случае, если региональный орган охраны объектов культурного наследия не располагает сведениями о наличии либо отсутствии на земельном участке объектов, обладающих признаками объектов культурного наследия.

КГИОП не располагает сведениями о наличии либо отсутствии объектов, обладающих признаками объектов культурного наследия на рассматриваемых земельных участках. В связи с этим требуется проведение государственной историко-культурной экспертизы земельного участка. Согласно требованиям п. 11(3) постановления Правительства Российской Федерации от 15.07.2009 № 569 «Об утверждении Положения о государственной историко-культурной экспертизе» государственная историко-культурная экспертиза земельного участка проводится путем археологической разведки.

**Начальник Управления
 сохранения исторической среды**

ДОКУМЕНТ ПОДПИСАН
 ЭЛЕКТРОННОЙ ПОДПИСЬЮ

Сертификат 02F864B306CDA0D98746A894F8F7801606
 Владелец Козырева Екатерина Андреевна
 Действителен с 26.10.2021 по 26.10.2022

Е.А.Козырева

Приложение 4

**Схема расположения земельного участка на кадастровой карте
территории**

Приложение 5

**Копия письма ООО «ИК Энергия» № 01-6/503-ИКЭ22 от
29.03.2022 г. с обоснованием отсутствия градостроительного
плана земельного участка**

Общество с ограниченной¹⁰⁸ ответственностью
«Инжиниринговая компания Энергия»

Юр. адрес: 197101, г. Санкт-Петербург, проспект Каменноостровский, дом 10 литер М, пом/офис 20-Н/9

Факт. адрес: 123242, Москва, ул. Малая Грузинская, д.3

Тел.: 8(495)136-4015, 8(495)136-4016, 8(812)385-2675, e-mail: info@ikenergya.com

29.03.2022 № 01-6/503-21772

На _____ от _____

**Заместителю директора ИИМК РАН
по организационным вопросам
Н.Ф.Соловьевой
nac@archeo.ru**

О проведении археологического обследования


Уважаемая Наталья Федоровна!

В целях проведения научно-исследовательского археологического обследования территории объекта строительства водопроводных и канализационных сетей для подключения ПС110кВ «Шушары» по адресу: Санкт-Петербург, поселок Шушары, территория предприятия «Шушарь», участок 692, (Центральный) (далее - Объект), сообщаем следующее:

1. Выше обозначенный Объект является линейным объектом в соответствии с п. 10.1 ст. 1 «Градостроительный кодекс Российской Федерации» от 29.12.2004 №190-ФЗ.

2. В соответствии с ч. 5, п. 3 ст. 41 Градостроительного кодекса Российской Федерации для линейных объектов подготовка документации по планировке территории в целях размещения объекта капитального строительства является обязательной (за исключением случая, если размещение линейного объекта планируется осуществлять на землях или земельных участках, находящихся в государственной или муниципальной собственности, и для размещения такого линейного объекта не требуются предоставление земельных участков, находящихся в государственной или муниципальной собственности, и установление сервитутов). В соответствии с п. 4 ст. 41 Градостроительного кодекса Российской Федерации видами документации по планировке территории являются проект планировки территории и проект межевания территории, градостроительный план земельного участка не является документацией по планировке территории и не разрабатывается.

Директор



Р.Р. Вергасов

Приложение 9

Сведения об экспертах

Сведения об экспертах:

| | |
|---------------------------------|--|
| Фамилия, имя, отчество | Городилов Андрей Юрьевич |
| Образование | высшее |
| Специальность | история, археология |
| Ученая степень (звание) | - |
| Стаж работы | 17 лет |
| Место работы и должность | н.с. ИИМК РАН |
| Реквизиты аттестации | Государственный эксперт по проведению историко-культурной экспертизы (приказ Министерства культуры Российской Федерации № 219 от 27.02.2019 г. «Об утверждении статуса аттестованного эксперта по проведению государственной историко-культурной экспертизы» (п. 34)) Объекты экспертизы: <ul style="list-style-type: none"> - выявленные объекты культурного наследия в целях обоснования целесообразности включения данных объектов в реестр; - документы, обосновывающие включение объектов культурного наследия в реестр. |
| Фамилия, имя, отчество | Лазаретов Игорь Павлович |
| Образование | высшее |
| Специальность | история |
| Ученая степень (звание) | кандидат исторических наук |
| Стаж работы | 35 лет |
| Место работы и должность | ст.н.с. ИИМК РАН |
| Реквизиты аттестации | Государственный эксперт по проведению историко-культурной экспертизы (приказ Министерства культуры Российской Федерации № 1537 от 17.09.2021 г. «Об утверждении статуса аттестованного эксперта по проведению государственной историко-культурной экспертизы» (п. 13)) Объекты экспертизы: <ul style="list-style-type: none"> - выявленные объекты культурного наследия в целях обоснования целесообразности включения данных объектов в реестр; - документы, обосновывающие включение объектов культурного наследия в реестр; - документы, обосновывающие исключение объектов культурного наследия из реестра; |

| | |
|---------------------------------|---|
| | <ul style="list-style-type: none"> - земли, подлежащие воздействию земляных, строительных, мелиоративных, хозяйственных работ, предусмотренных статьей 25 Лесного кодекса Российской Федерации работ по использованию лесов (за исключением работ, указанных в пунктах 3, 4 и 7 части 1 статьи 25 Лесного кодекса Российской Федерации) и иных работ, в случае, если орган охраны объектов культурного наследия не имеет данных об отсутствии на указанных землях объектов культурного наследия, включенных в реестр, выявленных объектов культурного наследия либо объектов, обладающих признаками объекта культурного наследия; - документация, за исключением научных отчетов о выполненных археологических полевых работах, содержащая результаты исследований, в соответствии с которыми определяется наличие или отсутствие объектов, обладающих признаками объекта культурного наследия, на земельных участках, подлежащих воздействию земляных, строительных, мелиоративных, хозяйственных работ, работ по использованию лесов и иных работ; - документация или разделы документации, обосновывающие меры по обеспечению сохранности объекта культурного наследия, включенного в реестр, выявленного объекта культурного наследия либо объекта, обладающего признаками объекта культурного наследия, при проведении земляных, мелиоративных, хозяйственных работ, указанных в настоящей статье работ по использованию лесов и иных работ в границах территории объекта культурного наследия либо на земельном участке, непосредственно связанном с земельным участком в границах территории объекта культурного наследия |
| Фамилия, имя, отчество | Поляков Андрей Владимирович |
| Образование | высшее |
| Специальность | история |
| Ученая степень (звание) | доктор исторических наук |
| Стаж работы | 21 год |
| Место работы и должность | ст.н.с. ИИМК РАН, и.о. директора ИИМК РАН |
| Реквизиты аттестации | Государственный эксперт по проведению историко-культурной экспертизы (приказ Министерства культуры Российской Федерации № 1668 от 11.10.2021 г. «Об утверждении статуса аттестованного эксперта по проведению |

государственной историко-культурной
экспертизы» (п. 23))

Объекты экспертизы:

- выявленные объекты культурного наследия в целях обоснования целесообразности включения данных объектов в реестр;
- документы, обосновывающие включение объектов культурного наследия в реестр;
- документы, обосновывающие исключение объектов культурного наследия из реестра;
- земли, подлежащие воздействию земляных, строительных, мелиоративных, хозяйственных работ, предусмотренных статьей 25 Лесного кодекса Российской Федерации работ по использованию лесов (за исключением работ, указанных в пунктах 3, 4 и 7 части 1 статьи 25 Лесного кодекса Российской Федерации) и иных работ, в случае, если указанные земли расположены в границах территорий, утвержденных в соответствии с пунктом 34.2 пункта 1 статьи 9 Федерального закона;
- документация или разделы документации, обосновывающие меры по обеспечению сохранности объекта культурного наследия, включенного в реестр, выявленного объекта культурного наследия либо объекта, обладающего признаками объекта культурного наследия, при проведении земляных, мелиоративных, хозяйственных работ, указанных в настоящей статье работ, указанных в статье 30 Федерального закона работ по использованию лесов и иных работ в границах территории объекта культурного наследия либо на земельном участке, непосредственно связанном с земельным участком в границах территории объекта культурного наследия;
- документация, за исключением научных отчетов о выполненных археологических полевых работах, содержащая результаты исследований, в соответствии с которыми определяется наличие или отсутствие объектов, обладающих признаками объекта культурного наследия, на земельных участках, подлежащих воздействию земляных, строительных, мелиоративных, хозяйственных

| | |
|---------------------------------|---|
| | работ, указанных в статье 30 Федерального закона работ по использованию лесов и иных работ; |
| Фамилия, имя, отчество | Садыков Тимур Рашитович |
| Образование | высшее |
| Специальность | история |
| Ученая степень (звание) | - |
| Стаж работы | 11 лет |
| Место работы и должность | и.о. м.н.с. ИИМК РАН |
| Реквизиты аттестации | Государственный эксперт по проведению историко-культурной экспертизы (приказ Министерства культуры Российской Федерации № 235 от 01.03.2022 г. «Об утверждении статуса аттестованного эксперта по проведению государственной историко-культурной экспертизы» (п. 25)) Объекты экспертизы: - выявленные объекты культурного наследия в целях обоснования целесообразности включения данных объектов в реестр; - документы, обосновывающие включение объектов культурного наследия в реестр; |
| Фамилия, имя, отчество | Соловьев Сергей Львович |
| Образование | высшее |
| Специальность | история |
| Ученая степень (звание) | кандидат исторических наук |
| Стаж работы | 44 года |
| Место работы и должность | и.о. ст.н.с. ИИМК РАН |
| Реквизиты аттестации | Государственный эксперт по проведению историко-культурной экспертизы (приказ Министерства культуры Российской Федерации № 235 от 01.03.2022 г. «Об утверждении статуса аттестованного эксперта по проведению государственной историко-культурной экспертизы» (п. 26)) Объекты экспертизы: - выявленные объекты культурного наследия в целях обоснования целесообразности включения данных объектов в реестр; |

| | |
|--------------------------------|---|
| | <ul style="list-style-type: none"> - документы, обосновывающие включение объектов культурного наследия в реестр; - документы, обосновывающие исключение объектов культурного наследия из реестра; - земли, подлежащие воздействию земляных, строительных, мелиоративных, хозяйственных работ, предусмотренных статьёй 25 Лесного кодекса Российской Федерации работ по использованию лесов (за исключением работ, указанных в пунктах 3, 4 и 7 части 1 статьи 25 Лесного кодекса Российской Федерации) и иных работ, в случае, если указанные земли расположены в границах территорий, утвержденных в соответствии с пунктом 34.2 пункта 1 статьи 9 Федерального закона; - документация или разделы документации, обосновывающие меры по обеспечению сохранности объекта культурного наследия, включенного в реестр, выявленного объекта культурного наследия либо объекта, обладающего признаками объекта культурного наследия, при проведении земляных, мелиоративных, хозяйственных работ, указанных в настоящей статье работ, указанных в статье 30 Федерального закона работ по использованию лесов и иных работ в границах территории объекта культурного наследия либо на земельном участке, непосредственно связанном с земельным участком в границах территории объекта культурного наследия; - документация, за исключением научных отчетов о выполненных археологических полевых работах, содержащая результаты исследований, в соответствии с которыми определяется наличие или отсутствие объектов, обладающих признаками объекта культурного наследия, на земельных участках, подлежащих воздействию земляных, строительных, мелиоративных, хозяйственных работ, указанных в статье 30 Федерального закона работ по использованию лесов и иных работ |
| Фамилия, имя, отчество | Субботин Андрей Викторович |
| Образование | высшее |
| Специальность | история |
| Ученая степень (звание) | кандидат исторических наук |

| | |
|--------------------------|---|
| Стаж работы | 46 лет |
| Место работы и должность | ст.н.с. ИИМК РАН |
| Реквизиты аттестации | <p>Государственный эксперт по проведению историко-культурной экспертизы (приказ Министерства культуры Российской Федерации № 1668 от 11.10.2021 г. «Об утверждении статуса аттестованного эксперта по проведению государственной историко-культурной экспертизы» (п. 2б))</p> <p>Объекты экспертизы:</p> <ul style="list-style-type: none"> - выявленные объекты культурного наследия в целях обоснования целесообразности включения данных объектов в реестр; - документы, обосновывающие включение объектов культурного наследия в реестр; - документы, обосновывающие исключение объектов культурного наследия из реестра; - земли, подлежащие воздействию земляных, строительных, мелиоративных, хозяйственных работ, предусмотренных статьей 25 Лесного кодекса Российской Федерации работ по использованию лесов (за исключением работ, указанных в пунктах 3, 4 и 7 части 1 статьи 25 Лесного кодекса Российской Федерации) и иных работ, в случае, если указанные земли расположены в границах территорий, утвержденных в соответствии с пунктом 34.2 пункта 1 статьи 9 Федерального закона; - документация или разделы документации, обосновывающие меры по обеспечению сохранности объекта культурного наследия, включенного в реестр, выявленного объекта культурного наследия либо объекта, обладающего признаками объекта культурного наследия, при проведении земляных, мелиоративных, хозяйственных работ, указанных в настоящей статье работ, указанных в статье 30 Федерального закона работ по использованию лесов и иных работ в границах территории объекта культурного наследия либо на земельном участке, непосредственно связанном с земельным участком в границах территории объекта культурного наследия; |

| | |
|---------------------------------|--|
| | - документация, за исключением научных отчетов о выполненных археологических полевых работах, содержащая результаты исследований, в соответствии с которыми определяется наличие или отсутствие объектов, обладающих признаками объекта культурного наследия, на земельных участках, подлежащих воздействию земляных, строительных, мелиоративных, хозяйственных работ, указанных в статье 30 Федерального закона работ по использованию лесов и иных работ |
| Фамилия, имя, отчество | Тарасов Алексей Юрьевич |
| Образование | высшее |
| Специальность | история, археология |
| Ученая степень (звание) | кандидат исторических наук |
| Стаж работы | 20 лет |
| Место работы и должность | и.с. ИИМК РАН |
| Реквизиты аттестации | <p>Государственный эксперт по проведению историко-культурной экспертизы (приказ Министерства культуры Российской Федерации № 997 от 17.07.2019 г. «Об утверждении статуса аттестованного эксперта по проведению государственной историко-культурной экспертизы» (п. 29))</p> <p>Объекты экспертизы:</p> <ul style="list-style-type: none"> - выявленные объекты культурного наследия в целях обоснования целесообразности включения данных объектов в реестр; - земли, подлежащие воздействию земляных, строительных, мелиоративных, хозяйственных работ, предусмотренных статьей 25 Лесного кодекса Российской Федерации работ по использованию лесов (за исключением работ, указанных в пунктах 3, 4 и 7 части 1 статьи 25 Лесного кодекса Российской Федерации) и иных работ, в случае, если указанные земли расположены в границах территорий, утвержденных в соответствии с пунктом 34.2 статьи 9 Федерального закона № 73-ФЗ; - документы, обосновывающие включение объектов культурного наследия в реестр; - документы, обосновывающие исключение объектов культурного наследия из реестра; - документация, за исключением научных отчетов о выполненных археологических полевых работах, содержащая результаты исследований, в соответствии с которыми определяется наличие или |

| | |
|--|---|
| | <p>отсутствие объектов, обладающих признаками объекта культурного наследия, на земельных участках, подлежащих воздействию земляных, строительных, мелиоративных, хозяйственных работ, указанных в статье 30 Федерального закона № 73-ФЗ работ по использованию лесов и иных работ;</p> <ul style="list-style-type: none">- документация или разделы документации, обосновывающие меры по обеспечению сохранности объекта культурного наследия, включенного в реестр, выявленного объекта культурного наследия либо объекта, обладающего признаками объекта культурного наследия, при проведении земляных, мелиоративных, хозяйственных работ, указанных в настоящей статье работ по использованию лесов и иных работ в границах территории объекта культурного наследия либо на земельном участке, непосредственно связанном с земельным участком в границах территории объекта культурного наследия. |
|--|---|

Приложение 10

**Выдержки из приказа № 997 от 17.07.2019 г.
«Об утверждении статуса аттестованного эксперта по
проведению государственной историко-культурной
экспертизы»**



МИНИСТЕРСТВО КУЛЬТУРЫ
РОССИЙСКОЙ ФЕДЕРАЦИИ

ПРИКАЗ

17 июля 2019

Москва

№ 937

Об аттестации экспертов по проведению государственной историко-культурной экспертизы

В соответствии с Федеральным законом от 25 июня 2002 г. № 73-ФЗ «Об объектах культурного наследия (памятниках истории и культуры) народов Российской Федерации», с пунктом 9 Положения о государственной историко-культурной экспертизе, утвержденного постановлением Правительства Российской Федерации от 15 июля 2009 г. № 569, Положением о порядке аттестации экспертов по проведению государственной историко-культурной экспертизы, утвержденным приказом Минкультуры России от 26 августа 2010 г. № 563 (в редакции приказа Минкультуры России от 17 октября 2011 г. № 1003), руководствуясь Положением об аттестационной комиссии Минкультуры России, утвержденным приказом Минкультуры России от 29 декабря 2011 г. № 1276, протоколом заседания аттестационной комиссии Минкультуры России от 25 июня 2019 г., п р и к а з ы в а ю:

1. Аттестовать экспертов по проведению государственной историко-культурной экспертизы согласно приложению к настоящему приказу.

2

2. Департаменту государственной охраны культурного наследия (Р.А.Рыбало) обеспечить размещение информации об аттестованных экспертах на официальном сайте Минкультуры России в сети Интернет.

3. Контроль за исполнением настоящего приказа оставляю за собой.

Заместитель Министра



С.Г.Обрывалин

Приложение

Утверждено приказом
Министерства культуры
Российской Федерации

от «11» июля 2019 г. № 997

Аттестованные эксперты по проведению
государственной историко-культурной экспертизы

| № п/п | Фамилия, имя, отчество соискателя | Объекты экспертизы |
|-------|---|---|
| 1. | Авксентьева Ольга Николаевна | <ul style="list-style-type: none"> - выявленные объекты культурного наследия в целях обоснования целесообразности включения данных объектов в реестр; - документы, обосновывающие включение объектов культурного наследия в реестр; - документы, обосновывающие изменение категории историко-культурного значения объекта культурного наследия; - проекты зон охраны объекта культурного наследия; - проектная документация на проведение работ по сохранению объектов культурного наследия; - документация или разделы документации, обосновывающие меры по обеспечению сохранности объекта культурного наследия, включенного в реестр, выявленного объекта культурного наследия либо объекта, обладающего признаками объекта культурного наследия, при проведении земляных, мелиоративных, хозяйственных работ, указанных в статье 30 Федерального закона от 25.06.2002 № 73-ФЗ «Об объектах культурного наследия (памятниках истории и культуры) народов Российской Федерации» (далее – Федеральный закон № 73-ФЗ) работ по использованию лесов и иных работ в границах территории объекта культурного наследия либо на земельном участке, |

| | | |
|-----|----------------------------|--|
| | | земельным участком в границах территории объекта культурного наследия. |
| 28. | Старцева Татьяна Сергеевна | <ul style="list-style-type: none"> - выявленные объекты культурного наследия в целях обоснования целесообразности включения данных объектов в реестр; - документы, обосновывающие включение объектов культурного наследия в реестр; - документы, обосновывающие исключение объектов культурного наследия из реестра; - документы, обосновывающие изменение категории историко-культурного значения объекта культурного наследия; - документы, обосновывающие отнесение объекта культурного наследия к историко-культурным заповедникам, особо ценным объектам культурного наследия народов Российской Федерации либо объектам всемирного культурного и природного наследия; - проектная документация на проведение работ по сохранению объектов культурного наследия; - документация или разделы документации, обосновывающие меры по обеспечению сохранности объекта культурного наследия, включенного в реестр, выявленного объекта культурного наследия либо объекта, обладающего признаками объекта культурного наследия, при проведении земляных, мелиоративных, хозяйственных работ, указанных в статье 30 Федерального закона № 73-ФЗ работ по использованию лесов и иных работ в границах территории объекта культурного наследия либо на земельном участке, непосредственно связанном с земельным участком в границах территории объекта культурного наследия. |
| 29. | Тарасов Алексей Юрьевич | <ul style="list-style-type: none"> - выявленные объекты культурного наследия в целях обоснования целесообразности включения данных объектов в реестр; - земли, подлежащие воздействию земляных, строительных, мелиоративных, хозяйственных работ, предусмотренных статьей 25 Лесного кодекса Российской Федерации работ по использованию лесов (за исключением работ, указанных в пунктах 3, 4 и 7 части 1 статьи 25 Лесного кодекса Российской Федерации) и иных |

| | | |
|-----|---------------------------------|--|
| | | <p>работ, в случае, если указанные земли расположены в границах территорий, утвержденных в соответствии с пунктом 34.2 пункта 1 статьи 9 Федерального закона № 73-ФЗ;</p> <ul style="list-style-type: none"> - документы, обосновывающие включение объектов культурного наследия в реестр; - документы, обосновывающие исключение объектов культурного наследия из реестра; - документация, за исключением научных отчетов о выполненных археологических полевых работах, содержащая результаты исследований, в соответствии с которыми определяется наличие или отсутствие объектов, обладающих признаками объекта культурного наследия, на земельных участках, подлежащих воздействию земляных, строительных, мелиоративных, хозяйственных работ, указанных в статье 30 Федерального закона № 73-ФЗ работ по использованию лесов и иных работ; - документация или разделы документации, обосновывающие меры по обеспечению сохранности объекта культурного наследия, включенного в реестр, выявленного объекта культурного наследия либо объекта, обладающего признаками объекта культурного наследия, при проведении земляных, мелиоративных, хозяйственных работ, указанных в статье 30 Федерального закона № 73-ФЗ работ по использованию лесов и иных работ в границах территории объекта культурного наследия либо на земельном участке, непосредственно связанном с земельным участком в границах территории объекта культурного наследия. |
| 30. | Титова Светлана Валентиновна | <ul style="list-style-type: none"> - документы, обосновывающие изменение категории историко-культурного значения объекта культурного наследия. |
| 31. | Тихонов Виктор Евгеньевич | <ul style="list-style-type: none"> - выявленные объекты культурного наследия в целях обоснования целесообразности включения данных объектов в реестр; - документы, обосновывающие включение объектов культурного наследия в реестр; - документы, обосновывающие исключение объектов культурного наследия из реестра; |

| | | |
|-----|-----------------------------|---|
| | | <p>признаками объекта культурного наследия, при проведении земляных, мелиоративных, хозяйственных работ, указанных в статье 30 Федерального закона № 73-ФЗ работ по использованию лесов и иных работ в границах территории объекта культурного наследия либо на земельном участке, непосредственно связанном с земельным участком в границах территории объекта культурного наследия.</p> |
| 37. | Яндовский Виктор Эдуардович | <ul style="list-style-type: none"> - выявленные объекты культурного наследия в целях обоснования целесообразности включения данных объектов в реестр; - документы, обосновывающие включение объектов культурного наследия в реестр; - документы, обосновывающие изменение категории историко-культурного значения объекта культурного наследия; - документы, обосновывающие отнесение объекта культурного наследия к историко-культурным заповедникам, особо ценным объектам культурного наследия народов Российской Федерации либо объектам всемирного культурного и природного наследия; - проекты зон охраны объекта культурного наследия; - проектная документация на проведение работ по сохранению объектов культурного наследия. - документация, обосновывающая границы защитной зоны объекта культурного наследия. |
| 38. | Яровой Илья Юрьевич | <ul style="list-style-type: none"> - выявленные объекты культурного наследия в целях обоснования целесообразности включения данных объектов в реестр; - документы, обосновывающие включение объектов культурного наследия в реестр; - документы, обосновывающие исключение объектов культурного наследия из реестра; - документы, обосновывающие изменение категории историко-культурного значения объекта культурного наследия; - документы, обосновывающие отнесение объекта культурного наследия к историко-культурным заповедникам, особо ценным объектам культурного наследия народов Российской Федерации |

| | | |
|--|--|---|
| | | <p>Федерации либо объектам всемирного культурного и природного наследия;</p> <ul style="list-style-type: none">- документация, за исключением научных отчетов о выполненных археологических полевых работах, содержащая результаты исследований, в соответствии с которыми определяется наличие или отсутствие объектов, обладающих признаками объекта культурного наследия, на земельных участках, подлежащих воздействию земляных, строительных, мелиоративных, хозяйственных работ, указанных в статье 30 Федерального закона № 73-ФЗ работ по использованию лесов и иных работ;- документация или разделы документации, обосновывающие меры по обеспечению сохранности объекта культурного наследия, включенного в реестр, выявленного объекта культурного наследия либо объекта, обладающего признаками объекта культурного наследия, при проведении земляных, мелиоративных, хозяйственных работ, указанных в статье 30 Федерального закона № 73-ФЗ работ по использованию лесов и иных работ в границах территории объекта культурного наследия либо на земельном участке, непосредственно связанном с земельным участком в границах территории объекта культурного наследия. |
|--|--|---|

Приложение 11

**Выдержки из приказа № 1537 от 17.09.2021 г г.
«Об утверждении статуса аттестованного эксперта по
проведению государственной историко-культурной
экспертизы»**



**МИНИСТЕРСТВО КУЛЬТУРЫ
РОССИЙСКОЙ ФЕДЕРАЦИИ**

ПРИКАЗ

от 17 сентября 2021 г.

Москва

№ 1537

**Об аттестации экспертов по проведению государственной
историко-культурной экспертизы**

В соответствии с Федеральным законом от 25 июня 2002 г. № 73-ФЗ «Об объектах культурного наследия (памятниках истории и культуры) народов Российской Федерации», пунктом 9 Положения о государственной историко-культурной экспертизе, утвержденного постановлением Правительства Российской Федерации от 15 июля 2009 г. № 569, Положением о порядке аттестации экспертов по проведению государственной историко-культурной экспертизы, утвержденным приказом Минкультуры России от 26 августа 2010 г. № 563 (в редакции приказа Минкультуры России от 17 октября 2011 г. № 1003), руководствуясь Положением об аттестационной комиссии Минкультуры России, утвержденным приказом Минкультуры России от 29 декабря 2011 г. № 1276, протоколом заседания аттестационной комиссии Министерства культуры Российской Федерации по аттестации экспертов по проведению государственной историко-культурной экспертизы от 03 сентября 2021 г.,
п р и к а з ы в а ю:

1. Аттестовать экспертов по проведению государственной историко-культурной экспертизы согласно приложению к настоящему приказу.

2. Департаменту государственной охраны культурного наследия (Р.А.Рыбало) обеспечить размещение информации об аттестованных экспертах на официальном сайте Минкультуры России в сети Интернет.

3. Контроль за исполнением настоящего приказа оставляю за собой.

Первый заместитель Министра



С.Г.Обрывалин

Приложение
к приказу Министерства культуры
Российской Федерации
от « 13 » сентября 2021 г.
№ 1537

Аттестованные эксперты по проведению
государственной историко-культурной экспертизы

| № п/ п | Фамилия, имя, отчество соискателя | Решение о присвоении статуса аттестованного эксперта: |
|--------------|---|--|
| 1. | Аврутов Юрий Иосифович | <ul style="list-style-type: none"> - выявленные объекты культурного наследия в целях обоснования целесообразности включения данных объектов в реестр; - документы, обосновывающие включение объектов культурного наследия в реестр; - документы, обосновывающие исключение объектов культурного наследия из реестра; - документы, обосновывающие изменение категории историко-культурного значения объекта культурного наследия; - документы, обосновывающие отнесение объекта культурного наследия к историко-культурным заповедникам, особо ценным объектам культурного наследия народов Российской Федерации либо объектам всемирного культурного и природного наследия; - проектная документация на проведение работ по сохранению объектов культурного наследия; - документация или разделы документации, обосновывающие меры по обеспечению сохранности объекта культурного наследия, включенного в реестр, выявленного объекта культурного наследия либо объекта, обладающего признаками объекта культурного наследия, при проведении земляных, мелиоративных, хозяйственных работ, указанных в статье 30 Федерального закона работ по использованию лесов и иных работ в границах территории объекта культурного наследия либо на земельном участке, непосредственно связанном с земельным участком в границах территории объекта культурного наследия; |

| | | |
|-----|--------------------------|--|
| | | <ul style="list-style-type: none"> - проектная документация на проведение работ по сохранению объектов культурного наследия; - документация или разделы документации, обосновывающие меры по обеспечению сохранности объекта культурного наследия, включенного в реестр, выявленного объекта культурного наследия либо объекта, обладающего признаками объекта культурного наследия, при проведении земляных, мелиоративных, хозяйственных работ, указанных в статье 30 Федерального закона работ по использованию лесов и иных работ в границах территории объекта культурного наследия либо на земельном участке, непосредственно связанном с земельным участком в границах территории объекта культурного наследия. |
| 13. | Лазаретов Игорь Павлович | <ul style="list-style-type: none"> - выявленные объекты культурного наследия в целях обоснования целесообразности включения данных объектов в реестр; - документы, обосновывающие включение объектов культурного наследия в реестр; - документы, обосновывающие исключение объектов культурного наследия из реестра; - земли, подлежащие воздействию земляных, строительных, мелиоративных, хозяйственных работ, предусмотренных статьей 25 Лесного кодекса Российской Федерации работ по использованию лесов (за исключением работ, указанных в пунктах 3, 4 и 7 части 1 статьи 25 Лесного кодекса Российской Федерации) и иных работ, в случае, если указанные земли расположены в границах территорий, утвержденных в соответствии с пунктом 34.2 пункта 1 статьи 9 Федерального закона; - документация или разделы документации, обосновывающие меры по обеспечению сохранности объекта культурного наследия, включенного в реестр, выявленного объекта культурного наследия либо объекта, обладающего признаками объекта культурного наследия, при проведении земляных, мелиоративных, хозяйственных работ, указанных в статье 30 Федерального закона работ по использованию лесов и иных работ в границах территории объекта культурного наследия либо на земельном участке, непосредственно связанном с земельным участком в границах территории объекта культурного наследия; |

| | | |
|-----|------------------------------|---|
| | | <ul style="list-style-type: none"> - документация, за исключением научных отчетов о выполненных археологических полевых работах, содержащая результаты исследований, в соответствии с которыми определяется наличие или отсутствие объектов, обладающих признаками объекта культурного наследия, на земельных участках, подлежащих воздействию земляных, строительных, мелиоративных, хозяйственных работ, указанных в статье 30 Федерального закона работ по использованию лесов и иных работ. |
| 14. | Лапшин Андрей Сергеевич | <ul style="list-style-type: none"> - выявленные объекты культурного наследия в целях обоснования целесообразности включения данных объектов в реестр; - документы, обосновывающие включение объектов культурного наследия в реестр; - земли, подлежащие воздействию земляных, строительных, мелиоративных, хозяйственных работ, предусмотренных статьей 25 Лесного кодекса Российской Федерации работ по использованию лесов (за исключением работ, указанных в пунктах 3, 4 и 7 части 1 статьи 25 Лесного кодекса Российской Федерации) и иных работ, в случае, если указанные земли расположены в границах территорий, утвержденных в соответствии с пунктом 34.2 пункта 1 статьи 9 Федерального закона; - документация, за исключением научных отчетов о выполненных археологических полевых работах, содержащая результаты исследований, в соответствии с которыми определяется наличие или отсутствие объектов, обладающих признаками объекта культурного наследия, на земельных участках, подлежащих воздействию земляных, строительных, мелиоративных, хозяйственных работ, указанных в статье 30 Федерального закона работ по использованию лесов и иных работ. |
| 15. | Малихова Наталья Геннадьевна | <ul style="list-style-type: none"> - проектная документация на проведение работ по сохранению объектов культурного наследия; - документация или разделы документации, обосновывающие меры по обеспечению сохранности объекта культурного наследия, включенного в реестр, выявленного объекта культурного наследия либо объекта, обладающего признаками объекта культурного наследия, при проведении земляных, мелиоративных, хозяйственных работ, указанных в статье 30 Федерального закона работ по |

Приложение 12

**Выдержки из приказа № 1668 от 11.10.2021 г.
«Об утверждении статуса аттестованного эксперта по
проведению государственной историко-культурной
экспертизы»**



**МИНИСТЕРСТВО КУЛЬТУРЫ
РОССИЙСКОЙ ФЕДЕРАЦИИ**

ПРИКАЗ

от 11 октября 2021 г.

Москва

№ 1668

**Об аттестации экспертов по проведению государственной
историко-культурной экспертизы**

В соответствии с Федеральным законом от 25 июня 2002 г. № 73-ФЗ «Об объектах культурного наследия (памятниках истории и культуры) народов Российской Федерации», пунктом 9 Положения о государственной историко-культурной экспертизе, утвержденного постановлением Правительства Российской Федерации от 15 июля 2009 г. № 569, Положением о порядке аттестации экспертов по проведению государственной историко-культурной экспертизы, утвержденным приказом Минкультуры России от 26 августа 2010 г. № 563 (в редакции приказа Минкультуры России от 17 октября 2011 г. № 1003), руководствуясь Положением об аттестационной комиссии Минкультуры России, утвержденным приказом Минкультуры России от 29 декабря 2011 г. № 1276, протоколом заседания аттестационной комиссии Министерства культуры Российской Федерации по аттестации экспертов по проведению государственной историко-культурной экспертизы от 29 сентября 2021 г.,
п р и к а з ы в а ю:

1. Аттестовать экспертов по проведению государственной историко-культурной экспертизы согласно приложению к настоящему приказу.

2. Департаменту государственной охраны культурного наследия (Р.А.Рыбало) обеспечить размещение информации об аттестованных экспертах на официальном сайте Минкультуры России в сети Интернет.

3. Контроль за исполнением настоящего приказа оставляю за собой.

Первый заместитель Министра



С.Г.Обрывалин

Приложение
к приказу Министерства культуры
Российской Федерации
от «11» сентября 2021 г.
№ 1668

Аттестованные эксперты по проведению
государственной историко-культурной экспертизы

| № п/ п | Фамилия, имя, отчество соискателя | Решение о присвоении статуса аттестованного эксперта: |
|--------------|---|---|
| 1. | Абуханов Абдурахман Залимханович | <ul style="list-style-type: none"> - выявленные объекты культурного наследия в целях обоснования целесообразности включения данных объектов в реестр; - документы, обосновывающие включение объектов культурного наследия в реестр; - проектная документация на проведение работ по сохранению объектов культурного наследия; - документация или разделы документации, обосновывающие меры по обеспечению сохранности объекта культурного наследия, включенного в реестр, выявленного объекта культурного наследия либо объекта, обладающего признаками объекта культурного наследия, при проведении земляных, мелиоративных, хозяйственных работ, указанных в статье 30 Федерального закона от 25.06.2002 № 73-ФЗ «Об объектах культурного наследия (памятниках истории и культуры) народов Российской Федерации» (далее – Федеральный закон) работ по использованию лесов и иных работ в границах территории объекта культурного наследия либо на земельном участке, непосредственно связанном с земельным участком в границах территории объекта культурного наследия. |
| 2. | Аксенов Виктор Викторович | <ul style="list-style-type: none"> - выявленные объекты культурного наследия в целях обоснования целесообразности включения данных объектов в реестр; - документы, обосновывающие включение объектов культурного наследия в реестр; - документы, обосновывающие изменение категории историко-культурного значения объекта культурного наследия; - проектная документация на проведение работ по сохранению объектов культурного наследия; |

| | | |
|-----|-----------------------------|---|
| | | <ul style="list-style-type: none"> - документы, обосновывающие включение объектов культурного наследия в реестр; - документы, обосновывающие изменение категории историко-культурного значения объекта культурного наследия; - документы, обосновывающие отнесение объекта культурного наследия к историко-культурным заповедникам, особо ценным объектам культурного наследия народов Российской Федерации либо объектам всемирного культурного и природного наследия; - проектная документация на проведение работ по сохранению объектов культурного наследия. |
| 23. | Поляков Андрей Владимирович | <ul style="list-style-type: none"> - выявленные объекты культурного наследия в целях обоснования целесообразности включения данных объектов в реестр; - документы, обосновывающие включение объектов культурного наследия в реестр; - документы, обосновывающие исключение объектов культурного наследия из реестра; - земли, подлежащие воздействию земляных, строительных, мелиоративных, хозяйственных работ, предусмотренных статьей 25 Лесного кодекса Российской Федерации работ по использованию лесов (за исключением работ, указанных в пунктах 3, 4 и 7 части 1 статьи 25 Лесного кодекса Российской Федерации) и иных работ, в случае, если указанные земли расположены в границах территорий, утвержденных в соответствии с пунктом 34.2 пункта 1 статьи 9 Федерального закона; - документация или разделы документации, обосновывающие меры по обеспечению сохранности объекта культурного наследия, включенного в реестр, выявленного объекта культурного наследия либо объекта, обладающего признаками объекта культурного наследия, при проведении земляных, мелиоративных, хозяйственных работ, указанных в статье 30 Федерального закона работ по использованию лесов и иных работ в границах территории объекта культурного наследия либо на земельном участке, непосредственно связанном с земельным участком в границах территории объекта культурного наследия; - документация, за исключением научных отчетов о выполненных археологических полевых работах, содержащая результаты исследований, в соответствии с которыми определяется наличие или отсутствие |

| | | |
|-----|-----------------------------------|--|
| | | <p>объектов, обладающих признаками объекта культурного наследия, на земельных участках, подлежащих воздействию земляных, строительных, мелиоративных, хозяйственных работ, указанных в статье 30 Федерального закона работ по использованию лесов и иных работ.</p> |
| 24. | Прямухин Алексей Николаевич | <ul style="list-style-type: none"> - выявленные объекты культурного наследия в целях обоснования целесообразности включения данных объектов в реестр; - документы, обосновывающие включение объектов культурного наследия в реестр; - земли, подлежащие воздействию земляных, строительных, мелиоративных, хозяйственных работ, предусмотренных статьей 25 Лесного кодекса Российской Федерации работ по использованию лесов (за исключением работ, указанных в пунктах 3, 4 и 7 части 1 статьи 25 Лесного кодекса Российской Федерации) и иных работ, в случае, если указанные земли расположены в границах территорий, утвержденных в соответствии с пунктом 34.2 пункта 1 статьи 9 Федерального закона; - документация или разделы документации, обосновывающие меры по обеспечению сохранности объекта культурного наследия, включенного в реестр, выявленного объекта культурного наследия либо объекта, обладающего признаками объекта культурного наследия, при проведении земляных, мелиоративных, хозяйственных работ, указанных в статье 30 Федерального закона работ по использованию лесов и иных работ в границах территории объекта культурного наследия либо на земельном участке, непосредственно связанном с земельным участком в границах территории объекта культурного наследия; - документация, за исключением научных отчетов о выполненных археологических полевых работах, содержащая результаты исследований, в соответствии с которыми определяется наличие или отсутствие объектов, обладающих признаками объекта культурного наследия, на земельных участках, подлежащих воздействию земляных, строительных, мелиоративных, хозяйственных работ, указанных в статье 30 Федерального закона работ по использованию лесов и иных работ. |

| | | |
|-----|---------------------------------------|---|
| 25. | Сахновский Виктор Александрович | <ul style="list-style-type: none"> - выявленные объекты культурного наследия в целях обоснования целесообразности включения данных объектов в реестр; - документы, обосновывающие включение объектов культурного наследия в реестр; - проектная документация на проведение работ по сохранению объектов культурного наследия; - документация или разделы документации, обосновывающие меры по обеспечению сохранности объекта культурного наследия, включенного в реестр, выявленного объекта культурного наследия либо объекта, обладающего признаками объекта культурного наследия, при проведении земляных, мелиоративных, хозяйственных работ, указанных в статье 30 Федерального закона работ по использованию лесов и иных работ в границах территории объекта культурного наследия либо на земельном участке, непосредственно связанном с земельным участком в границах территории объекта культурного наследия. |
| 26. | Субботин Андрей Викторович | <ul style="list-style-type: none"> - выявленные объекты культурного наследия в целях обоснования целесообразности включения данных объектов в реестр; - документы, обосновывающие включение объектов культурного наследия в реестр; - документы, обосновывающие исключение объектов культурного наследия из реестра; - земли, подлежащие воздействию земляных, строительных, мелиоративных, хозяйственных работ, предусмотренных статьей 25 Лесного кодекса Российской Федерации работ по использованию лесов (за исключением работ, указанных в пунктах 3, 4 и 7 части 1 статьи 25 Лесного кодекса Российской Федерации) и иных работ, в случае, если указанные земли расположены в границах территорий, утвержденных в соответствии с пунктом 34.2 пункта 1 статьи 9 Федерального закона; - документация или разделы документации, обосновывающие меры по обеспечению сохранности объекта культурного наследия, включенного в реестр, выявленного объекта культурного наследия либо объекта, обладающего признаками объекта культурного наследия, при проведении земляных, мелиоративных, хозяйственных работ, указанных в статье 30 Федерального закона работ по использованию лесов и иных работ в границах территории объекта культурного |

| | | |
|-----|--------------------------------------|--|
| | | <p>наследия либо на земельном участке, непосредственно связанном с земельным участком в границах территории объекта культурного наследия;</p> <ul style="list-style-type: none"> - документация, за исключением научных отчетов о выполненных археологических полевых работах, содержащая результаты исследований, в соответствии с которыми определяется наличие или отсутствие объектов, обладающих признаками объекта культурного наследия, на земельных участках, подлежащих воздействию земляных, строительных, мелиоративных, хозяйственных работ, указанных в статье 30 Федерального закона работ по использованию лесов и иных работ. |
| 27. | Сурков Алексей Владимирович | <ul style="list-style-type: none"> - выявленные объекты культурного наследия в целях обоснования целесообразности включения данных объектов в реестр; - документы, обосновывающие включение объектов культурного наследия в реестр; - документация или разделы документации, обосновывающие меры по обеспечению сохранности объекта культурного наследия, включенного в реестр, выявленного объекта культурного наследия либо объекта, обладающего признаками объекта культурного наследия, при проведении земляных, мелиоративных, хозяйственных работ, указанных в статье 30 Федерального закона работ по использованию лесов и иных работ в границах территории объекта культурного наследия либо на земельном участке, непосредственно связанном с земельным участком в границах территории объекта культурного наследия; - документация, за исключением научных отчетов о выполненных археологических полевых работах, содержащая результаты исследований, в соответствии с которыми определяется наличие или отсутствие объектов, обладающих признаками объекта культурного наследия, на земельных участках, подлежащих воздействию земляных, строительных, мелиоративных, хозяйственных работ, указанных в статье 30 Федерального закона работ по использованию лесов и иных работ. |
| 28. | Тарновский Владимир Викторович | <ul style="list-style-type: none"> - выявленные объекты культурного наследия в целях обоснования целесообразности включения данных объектов в реестр; - документы, обосновывающие включение объектов культурного наследия в реестр; |

Приложение 13

**Выдержки из приказа № 219 от 27.02.2019 г.
«Об утверждении статуса аттестованного эксперта по
проведению государственной историко-культурной
экспертизы»**



МИНИСТЕРСТВО КУЛЬТУРЫ
РОССИЙСКОЙ ФЕДЕРАЦИИ

ПРИКАЗ

27 февраля 2019г.

Москва

№ 219

Об аттестации экспертов по проведению государственной историко-культурной экспертизы

В соответствии с Федеральным законом от 25 июня 2002 г. № 73-ФЗ «Об объектах культурного наследия (памятниках истории и культуры) народов Российской Федерации», с пунктом 9 Положения о государственной историко-культурной экспертизе, утвержденного постановлением Правительства Российской Федерации от 15 июля 2009 г. № 569, Положением о порядке аттестации экспертов по проведению государственной историко-культурной экспертизы, утвержденным приказом Минкультуры России от 26 августа 2010 г. № 563 (в редакции приказа Минкультуры России от 17 октября 2011 г. № 1003), руководствуясь Положением об аттестационной комиссии Минкультуры России, утвержденным приказом Минкультуры России от 29 декабря 2011 г. № 1276, протоколом заседания аттестационной комиссии Минкультуры России от 07 февраля 2019 г., п р и к а з ы в а ю:

1. Аттестовать экспертов по проведению государственной историко-культурной экспертизы согласно приложению.

2. Департаменту государственной охраны культурного наследия (Р.А.Рыбало) обеспечить размещение информации об аттестованных экспертах на официальном сайте Минкультуры России в сети Интернет.

3. Контроль за исполнением настоящего приказа оставляю за собой.

Заместитель Министра



С.Г.Обрывалин

Приложение

Утверждено приказом
Министерства культуры
Российской Федерации

от «24» февраля 2019 г. № 219

**Аттестованные эксперты по проведению
государственной историко-культурной экспертизы**

| № п/п | Фамилия, имя, отчество соискателя | Объекты экспертизы |
|-------|---|---|
| 1. | Барышева Ирина Владимировна | <ul style="list-style-type: none"> - проектная документация на проведение работ по сохранению объектов культурного наследия; - документация или разделы документации, обосновывающие меры по обеспечению сохранности объекта культурного наследия, включенного в реестр, выявленного объекта культурного наследия либо объекта, обладающего признаками объекта культурного наследия, при проведении земляных, мелиоративных, хозяйственных работ, указанных в настоящей статье работ по использованию лесов и иных работ в границах территории объекта культурного наследия либо на земельном участке, непосредственно связанном с земельным участком в границах территории объекта культурного наследия. |
| 2. | Бахарева Наталия Николаевна | <ul style="list-style-type: none"> - выявленные объекты культурного наследия в целях обоснования целесообразности включения данных объектов в реестр; - документы, обосновывающие включение объектов культурного наследия в реестр; - документы, обосновывающие изменение категории историко-культурного значения объекта культурного наследия; - проекты зон охраны объекта культурного наследия; |

| | | |
|----|-------------------------------|--|
| | | <p>в границах территорий, утвержденных в соответствии с пунктом 34.2 пункта 1 статьи 9 настоящего Федерального закона;</p> <ul style="list-style-type: none"> - документы, обосновывающие включение объектов культурного наследия в реестр; - документация, за исключением научных отчетов о выполненных археологических полевых работах, содержащая результаты исследований, в соответствии с которыми определяется наличие или отсутствие объектов, обладающих признаками объекта культурного наследия, на земельных участках, подлежащих воздействию земляных, строительных, мелиоративных, хозяйственных работ, указанных в настоящей статье работ по использованию лесов и иных работ. |
| 5. | Городилов Андрей Юрьевич | <ul style="list-style-type: none"> - выявленные объекты культурного наследия в целях обоснования целесообразности включения данных объектов в реестр; - документы, обосновывающие включение объектов культурного наследия в реестр. |
| 6. | Дмитриев Виктор Викторович | <ul style="list-style-type: none"> - выявленные объекты культурного наследия в целях обоснования целесообразности включения данных объектов в реестр; - документы, обосновывающие включение объектов культурного наследия в реестр; - документы, обосновывающие исключение объектов культурного наследия из реестра; - документы, обосновывающие изменение категории историко-культурного значения объекта культурного наследия; - документы, обосновывающие отнесение объекта культурного наследия к историко-культурным заповедникам, особо ценным объектам культурного наследия народов Российской Федерации либо объектам всемирного культурного и природного наследия; - проекты зон охраны объекта культурного наследия; - проектная документация на проведение работ по сохранению объектов культурного наследия; - документация или разделы документации, обосновывающие меры по обеспечению сохранности объекта культурного наследия, |

Приложение 14

**Выдержки из приказа № 235 от 01.03.2022 г.
«Об утверждении статуса аттестованного эксперта по
проведению государственной историко-культурной
экспертизы»**



**МИНИСТЕРСТВО КУЛЬТУРЫ
РОССИЙСКОЙ ФЕДЕРАЦИИ**

ПРИКАЗ

от 1 марта 2022 г.

Москва

№ 235

**Об аттестации экспертов по проведению государственной
историко-культурной экспертизы**

В соответствии с Федеральным законом от 25 июня 2002 г. № 73-ФЗ «Об объектах культурного наследия (памятниках истории и культуры) народов Российской Федерации», пунктом 9 Положения о государственной историко-культурной экспертизе, утвержденного постановлением Правительства Российской Федерации от 15 июля 2009 г. № 569, Положением о порядке аттестации экспертов по проведению государственной историко-культурной экспертизы, утвержденным приказом Минкультуры России от 26 августа 2010 г. № 563 (в редакции приказа Минкультуры России от 17 октября 2011 г. № 1003), руководствуясь Положением об аттестационной комиссии Минкультуры России, утвержденным приказом Минкультуры России от 29 декабря 2011 г. № 1276, протоколом заседания аттестационной комиссии Министерства культуры Российской Федерации по аттестации экспертов по проведению государственной историко-культурной экспертизы от 17 февраля 2022 г.,
п р и к а з ы в а ю:

1. Аттестовать экспертов по проведению государственной историко-культурной экспертизы согласно приложению к настоящему приказу.

2. Департаменту государственной охраны культурного наследия (Р.А.Рыбало) обеспечить размещение информации об аттестованных экспертах на официальном сайте Минкультуры России в сети Интернет.

3. Контроль за исполнением настоящего приказа оставляю за собой.

Первый заместитель Министра



С.Г.Обрывалин

Приложение
к приказу Министерства культуры
Российской Федерации
от « 1 » мая 2022 г.
№ 255

Аттестованные эксперты по проведению
государственной историко-культурной экспертизы

| № п/ п | Фамилия, имя, отчество соискателя | Решение о присвоении статуса аттестованного эксперта: |
|--------------|---|---|
| 1. | Мялк Анна Вадимовна | <ul style="list-style-type: none"> - выявленные объекты культурного наследия в целях обоснования целесообразности включения данных объектов в реестр; - документы, обосновывающие включение объектов культурного наследия в реестр; - документы, обосновывающие исключение объектов культурного наследия из реестра; - документы, обосновывающие изменение категории историко-культурного значения объекта культурного наследия; - документы, обосновывающие отнесение объекта культурного наследия к историко-культурным заповедникам, особо ценным объектам культурного наследия народов Российской Федерации либо объектам всемирного культурного и природного наследия; - проектная документация на проведение работ по сохранению объектов культурного наследия; - документация или разделы документации, обосновывающие меры по обеспечению сохранности объекта культурного наследия, включенного в реестр, выявленного объекта культурного наследия либо объекта, обладающего признаками объекта культурного наследия, при проведении земляных, мелиоративных, хозяйственных работ, указанных в статье 30 Федерального закона от 25.06.2002 № 73-ФЗ «Об объектах культурного наследия (памятниках истории и культуры) народов Российской Федерации» (далее – Федеральный закон) работ по использованию лесов и иных работ в границах территории объекта культурного наследия либо на земельном участке, непосредственно |

| | | |
|-----|----------------------------|--|
| | | <p>связанном с земельным участком в границах территории объекта культурного наследия;</p> <ul style="list-style-type: none"> - проекты зон охраны объекта культурного наследия; - документация, обосновывающая границы защитной зоны объекта культурного наследия. |
| 24. | Рубель Александр Андреевич | <ul style="list-style-type: none"> - проекты зон охраны объекта культурного наследия. |
| 25. | Садыков Тимур Рашитович | <ul style="list-style-type: none"> - выявленные объекты культурного наследия в целях обоснования целесообразности включения данных объектов в реестр; - документы, обосновывающие включение объектов культурного наследия в реестр. |
| 26. | Соловьев Сергей Львович | <ul style="list-style-type: none"> - выявленные объекты культурного наследия в целях обоснования целесообразности включения данных объектов в реестр; - земли, подлежащие воздействию земляных, строительных, мелиоративных, хозяйственных работ, предусмотренных статьей 25 Лесного кодекса Российской Федерации работ по использованию лесов (за исключением работ, указанных в пунктах 3, 4 и 7 части 1 статьи 25 Лесного кодекса Российской Федерации) и иных работ, в случае, если указанные земли расположены в границах территорий, утвержденных в соответствии с пунктом 34.2 пункта 1 статьи 9 Федерального закона; - документы, обосновывающие включение объектов культурного наследия в реестр; - документы, обосновывающие исключение объектов культурного наследия из реестра; - документация, за исключением научных отчетов о выполненных археологических полевых работах, содержащая результаты исследований, в соответствии с которыми определяется наличие или отсутствие объектов, обладающих признаками объекта культурного наследия, на земельных участках, подлежащих воздействию земляных, строительных, мелиоративных, хозяйственных работ, указанных в статье 30 Федерального закона работ по использованию лесов и иных работ; - документация или разделы документации, обосновывающие меры по обеспечению сохранности объекта культурного наследия, включенного в реестр, выявленного объекта культурного наследия либо |

| | | |
|-----|---------------------------------|---|
| | | объекта, обладающего признаками объекта культурного наследия, при проведении земляных, мелиоративных, хозяйственных работ, указанных в статье 30 Федерального закона работ по использованию лесов и иных работ в границах территории объекта культурного наследия либо на земельном участке, непосредственно связанном с земельным участком в границах территории объекта культурного наследия. |
| 27. | Шуმიлова Ольга Викторовна | - проектная документация на проведение работ по сохранению объектов культурного наследия. |
| 28. | Юдин Александр Иванович | <ul style="list-style-type: none"> - выявленные объекты культурного наследия в целях обоснования целесообразности включения данных объектов в реестр; - земли, подлежащие воздействию земляных, строительных, мелиоративных, хозяйственных работ, предусмотренных статьей 25 Лесного кодекса Российской Федерации работ по использованию лесов (за исключением работ, указанных в пунктах 3, 4 и 7 части 1 статьи 25 Лесного кодекса Российской Федерации) и иных работ, в случае, если указанные земли расположены в границах территорий, утвержденных в соответствии с пунктом 34.2 пункта 1 статьи 9 Федерального закона; - документы, обосновывающие включение объектов культурного наследия в реестр; - документы, обосновывающие исключение объектов культурного наследия из реестра; - документация, за исключением научных отчетов о выполненных археологических полевых работах, содержащая результаты исследований, в соответствии с которыми определяется наличие или отсутствие объектов, обладающих признаками объекта культурного наследия, на земельных участках, подлежащих воздействию земляных, строительных, мелиоративных, хозяйственных работ, указанных в статье 30 Федерального закона работ по использованию лесов и иных работ; - документация или разделы документации, обосновывающие меры по обеспечению сохранности объекта культурного наследия, включенного в реестр, выявленного объекта культурного наследия либо объекта, обладающего признаками объекта культурного наследия, при проведении земляных, мелиоративных, хозяйственных работ, указанных в статье 30 |

| | | |
|--|--|--|
| | | Федерального закона работ по использованию лесов и иных работ в границах территории объекта культурного наследия либо на земельном участке, непосредственно связанном с земельным участком в границах территории объекта культурного наследия. |
|--|--|--|
