



ФЕДЕРАЛЬНОЕ ГОСУДАРСТВЕННОЕ БЮДЖЕТНОЕ УЧРЕЖДЕНИЕ НАУКИ  
**ИНСТИТУТ ИСТОРИИ МАТЕРИАЛЬНОЙ КУЛЬТУРЫ**  
РОССИЙСКОЙ АКАДЕМИИ НАУК (ИИМК РАН)

---

Дворцовая наб., 18, лит. А, Санкт-Петербург, 191186  
тел. +7 (812) 5715092, факс +7 (812) 5716271, Эл. почта: [admin@archeo.ru](mailto:admin@archeo.ru)  
ОКПО: 02698499, ОГРН: 1027809188527, ИНН: 7825004658, КПП: 784101001

УТВЕРЖДАЮ

Заместитель директора ИИМК РАН  
Соловьева Н.Ф.

«21» марта 2022 г.

**Акт государственной историко-культурной экспертизы земельного участка, подлежащего воздействию земляных, строительных, мелиоративных и (или) хозяйственных работ, предусмотренных статьей 25 Лесного кодекса Российской Федерации работ по использованию лесов (за исключением работ, указанных в пунктах 3, 4 и 7 части 1 статьи 25 Лесного кодекса Российской Федерации) и иных работ в случае, если федеральный орган охраны объектов культурного наследия и орган охраны объектов культурного наследия субъекта Российской Федерации не имеют данных об отсутствии на указанных землях объектов археологического наследия, включенных в реестр, и выявленных объектов археологического наследия (земельного участка по объекту: ««Строительство участка Красносельско-Калининской линии метрополитена от станции «Казаковская» до станции «Сосновая поляна»», площадка 21)**

**Заказчик: АО «Метрогипротранс»**

г. Санкт-Петербург,  
Красносельский район  
2022

**Акт государственной историко-культурной экспертизы земельного участка, подлежащего воздействию земляных, строительных, мелиоративных и (или) хозяйственных работ, предусмотренных статьей 25 Лесного кодекса Российской Федерации работ по использованию лесов (за исключением работ, указанных в пунктах 3, 4 и 7 части 1 статьи 25 Лесного кодекса Российской Федерации) и иных работ в случае, если федеральный орган охраны объектов культурного наследия и орган охраны объектов культурного наследия субъекта Российской Федерации не имеют данных об отсутствии на указанных землях объектов археологического наследия, включенных в реестр, и выявленных объектов археологического наследия (земельного участка по объекту: ««Строительство участка Красносельско-Калининской линии метрополитена от станции «Казаковская» до станции «Сосновая поляна»», площадка 21)**

Настоящий акт государственной историко-культурной экспертизы составлен в соответствии с Положением о государственной историко-культурной экспертизе, утвержденным постановлением Правительства Российской Федерации от 15 июля 2009 г. № 569.

**Дата начала проведения экспертизы:** «26» июля 2021 г.

**Дата окончания экспертизы:** «21» марта 2022 г.

**Место проведения экспертизы:** г. Санкт-Петербург, Красносельский район

**Заказчик экспертизы:** АО «Метрогипротранс»

Юридический адрес: 142703, Российская Федерация, Ленинский район, Московская область, г. Видное, ул. Заводская, д. 2А, этаж 3, комната 322

ИНН 7705018916 / КПП 500301001

ОГРН 1027700115882

Электронная почта: mail@metrogioprotrans.com

Тел.: 8 (495) 953-46-11

**Сведения об экспертной организации:**

<b>Полное наименование</b>	<b>Федеральное государственное бюджетное учреждение науки Институт истории материальной культуры Российской академии наук</b>
<b>Краткое наименование</b>	<b>ИИМК РАН</b>
<b>Организационно-правовая</b>	<b>Федеральное государственное бюджетное</b>

<b>форма</b>	учреждение науки
<b>Ведомственная принадлежность</b>	Министерство науки и высшего образования Российской Федерации
<b>Адрес</b>	Российская Федерация, 191186, Санкт-Петербург, Дворцовая наб. 18, лит. А
<b>Реквизиты</b>	ИНН 7825004658 КПП 784101001 ОГРН: 1027809188527 ОКПО: 0269849 ОКВЭД 72.20

На основании пп. б) п.7 Положения о государственной историко-культурной экспертизе, утвержденного постановлением Правительства Российской Федерации от 15 июля 2009 г. № 569 (в редакции от 27.04.2017) ИИМК РАН соответствует требованию в части кадрового состава, как юридическое лицо, привлекаемое в качестве эксперта (см. Приложение 9).

#### Сведения об эксперте:

<b>Фамилия, имя, отчество</b>	<b>Субботин Андрей Викторович</b>
<b>Образование</b>	высшее
<b>Специальность</b>	история
<b>Ученая степень (звание)</b>	кандидат исторических наук
<b>Стаж работы</b>	46 лет
<b>Место работы и должность</b>	ст.н.с. ИИМК РАН
<b>Реквизиты аттестации</b>	Государственный эксперт по проведению историко-культурной экспертизы (приказ Министерства культуры Российской Федерации № 1998 от 19.11.2018 г. «Об утверждении статуса аттестованного эксперта по проведению государственной историко-культурной экспертизы») (п. 23)) Объекты экспертизы: <ul style="list-style-type: none"> <li>- выявленные объекты культурного наследия в целях обоснования целесообразности включения данных объектов в реестр;</li> <li>- земли, подлежащие воздействию земляных, строительных, мелиоративных, хозяйственных работ, предусмотренных статьей 25 Лесного кодекса Российской Федерации работ по использованию лесов (за исключением работ, указанных в пунктах 3, 4 и 7 части 1 статьи 25 Лесного кодекса Российской Федерации)</li> </ul>

	<p>Федерации) и иных работ, в случае, если орган охраны объектов культурного наследия не имеет данных об отсутствии на указанных землях объектов культурного наследия, включенных в реестр, выявленных объектов культурного наследия либо объектов, обладающих признаками объекта культурного наследия;</p> <ul style="list-style-type: none"> <li>- документы, обосновывающие включение объектов культурного наследия в реестр;</li> <li>- документы, обосновывающие исключение объектов культурного наследия из реестра;</li> <li>- документация, за исключением научных отчетов о выполненных археологических полевых работах, содержащая результаты исследований, в соответствии с которыми определяется наличие или отсутствие объектов, обладающих признаками объекта культурного наследия, на земельных участках, подлежащих воздействию земляных, строительных, мелиоративных, хозяйственных работ, работ по использованию лесов и иных работ.</li> <li>- документация или разделы документации, обосновывающие меры по обеспечению сохранности объекта культурного наследия, включенного в реестр, выявленного объекта культурного наследия либо объекта, обладающего признаками объекта культурного наследия, при проведении земляных, мелиоративных, хозяйственных работ, указанных в настоящей статье работ по использованию лесов и иных работ в границах территории объекта культурного наследия либо на земельном участке, непосредственно связанном с земельным участком в границах территории объекта культурного наследия.</li> </ul>
--	---

В соответствии с законодательством Российской Федерации эксперт несет ответственность за достоверность сведений, изложенных в заключении экспертизы.

Эксперт Субботин А.В.

### Отношения к заказчику

#### Экспертная организация:

- не участвует в разработке проектной документации на строительство, расширение, реконструкцию, техническое перевооружение, консервацию и ликвидацию, и иное хозяйственное освоение объекта или объектов, в отношении которых проводится экспертиза, или подобной проектной документации;
- не участвует в проектировании или конструировании, изготовлении, поставке,

монтаже, ремонте, покупке, владении, эксплуатации или обслуживании технических устройств, применяемых на объекте или других объектах, в отношении которых проводится экспертиза, или подобных конкурентных технических устройств;

- не участвует в проектировании или конструировании, строительстве, ремонте, покупке, владении, эксплуатации или обслуживании зданий и сооружений на объекте или других объектах, в отношении которых проводится экспертиза, или подобных конкурентных зданий и сооружений;
- не имеет с заказчиком отношений общего владения; не имеет с заказчиком конфликта интересов;
- не подлежит непосредственной отчетности тому же вышестоящему управляющему органу, что и заказчик экспертизы;
- не выполняет функции официального представителя заказчика.

#### **Эксперт:**

- не имеет родственных связей с заказчиком (его должностными лицами, работниками);
- не состоит в трудовых отношениях с заказчиком;
- не имеет долговых или иных имущественных обязательств перед заказчиком (его должностным лицом или работником), а также заказчик (его должностное лицо или работник) не имеет долговых или иных имущественных обязательств перед экспертом;
- не владеет ценными бумагами, акциями (долями участия, паями в уставных (складочных) капиталах) заказчика;
- не заинтересован в результатах исследований и решений, вытекающих из заключения экспертизы, с целью получения выгоды в виде денег, ценностей, иного имущества, услуг имущественного характера или имущественных прав для себя или третьих лиц.

#### **Основание проведения государственной историко-культурной экспертизы**

1. Федеральный закон от 25.06.2002 № 73-ФЗ «Об объектах культурного наследия (памятниках истории и культуры) народов Российской Федерации».

2. Положение о государственной историко-культурной экспертизе, утвержденное Постановлением Правительства РФ от 15.07.2009 № 569 и последующие дополнениями к нему.

3. Договор № 168/07/2021-21 от 26 июля 2021 года между ИИМК РАН и Заказчиком.

4. Письмо Комитета по государственному контролю, использованию и охране памятников истории и культуры Правительства Санкт-Петербурга № 01-25-8774/20-0-1 от 16.06.2020 г.

### **Цель и объекты экспертизы**

**Цель экспертизы:** определение наличия или отсутствия объектов археологического наследия, включенных в реестр, и выявленных объектов археологического наследия, на земельном участке по объекту: ««Строительство участка Красносельско-Калининской линии метрополитена от станции «Кзаковская» до станции «Сосновая поляна»», площадка 21, подлежащем воздействию земляных, строительных, мелиоративных, хозяйственных работ, предусмотренных статьей 25 Лесного кодекса Российской Федерации работ по использованию лесов (за исключением работ, указанных в пунктах 3, 4 и 7 части 1 статьи 25 Лесного кодекса Российской Федерации) и иных работ.

**Объект экспертизы:** земельный участок по объекту: ««Строительство участка Красносельско-Калининской линии метрополитена от станции «Кзаковская» до станции «Сосновая поляна»», площадка 21, подлежащий воздействию земляных, строительных, мелиоративных, хозяйственных работ, предусмотренных статьей 25 Лесного кодекса Российской Федерации работ по использованию лесов (за исключением работ, указанных в пунктах 3, 4 и 7 части 1 статьи 25 Лесного кодекса Российской Федерации) и иных работ.

### **Перечень документов, представленных Заказчиком**

- Копия письма Комитета по государственному контролю, использованию и охране памятников истории и культуры Правительства Санкт-Петербурга № 01-25-8774/20-0-1 от 16.06.2020 г.
- Схема расположения земельного участка на кадастровой карте территории.
- Копия письма АО «Метрогипротранс» № 3016-01-15/502-22 от 14.03.2022 г. с обоснованием отсутствия градостроительного плана земельного участка.
- Копия Выписки из Единого государственного реестра недвижимости об объекте недвижимости 99/2022/450051211 от 16.02.2022.

**Перечень документов и материалов, привлекаемых при проведении экспертизы, а также использованной для нее специальной, технической и справочной литературы**

1. Основы законодательства Российской Федерации о культуре, утв. Верховным Советом РФ 9 октября 1992 г. N 3612-1.
2. Федеральный закон РФ от 25 июня 2002 г. №73-ФЗ "Об объектах культурного наследия (памятниках истории и культуры) народов Российской Федерации".
3. Положение о государственной историко-культурной экспертизе, утв. Постановлением Правительства от 15 июля 2009 г. № 569.
4. Правила выдачи, приостановления и прекращения действия разрешений (открытых листов) на проведение работ по выявлению и изучению объектов археологического наследия, утвержденные Постановлением Правительства Российской Федерации от 20.02.2014 № 127.
5. Положение о порядке проведения археологических полевых работ и составления научной отчетной документации, утвержденное постановлением Бюро Отделения историко-филологических наук Российской академии наук от 20.06.2018 № 32.
6. Приказ Министерства культуры Российской Федерации от 1 сентября 2015 г. N 2328 "Об утверждении перечня отдельных сведений об объектах археологического наследия, которые не подлежат опубликованию".
7. Закон Санкт-Петербурга от 12.7.2007 N 333-64 «Об охране объектов культурного наследия в Санкт-Петербурге».
8. Закон Санкт-Петербурга от 19 января 2009 г. №820-7 "О границах объединенных зон охраны объектов культурного наследия, расположенных на территории Санкт-Петербурга, режимах использования земель и требованиях к градостроительным регламентам в границах указанных зон".
9. СП 42.13330.2011 Градостроительство. Планировка и застройка городских и сельских поселений. Актуализированная редакция СНиП 2.07.01-89.
10. Положение о едином государственном реестре объектов культурного наследия (памятников истории и культуры) народов Российской Федерации, утвержденное приказом Министерства культуры Российской Федерации от 30.10.2011 № 954.
11. Алексеева С.В., Балашов Е.А., Владимирович А.Г. и др. Топонимическая Энциклопедия Санкт-Петербурга. К трехсотлетию Санкт-Петербурга. СПб. 2002.
12. Глезеров С.Е. Исторические районы Петербурга от А до Я. СПб. 2013.
13. Горбатенко С.Б. Петергофская дорога. СПб. 2001.
14. Горбачевич К.С., Хабло Е.П. Почему так названы? О происхождении названий улиц, площадей, островов, рек и мостов Санкт-Петербурга. СПб. 2002.
15. Кепсу С. Петербург до Петербурга. История устья Невы до основания города Петра. СПб. 2000.

16. Переписная оброчная книга вотской пятины, 1500 года. Вторая половина // Новгородские писцовые книги, изданные археографической комиссией. СПб. 1868.

17. Семенцов С.В. Развитие Приневья и Приладожья в VIII-XVII вв. – основа создания Санкт-Петербурга и всей Санкт-Петербургской агломерации// Елагинские чтения. Выпуск 1. СПб. 2003.

18. Сорокин П.Е. О системе расселения в Приневье в допетровское время //Сельская Русь в IX–XVI вв. М. 2008.

### **Сведения об обстоятельствах, повлиявших на процесс проведения и результаты экспертизы**

Обстоятельства, повлиявшие на процесс проведения и результаты экспертизы, отсутствуют.

### **Сведения о проведенных исследованиях**

В процессе государственной историко-культурной экспертизы:

- проведены полевые научно-исследовательские археологические работы (разведки);
- подготовлен отчет о проведении полевых научно-исследовательских археологических работ;
- выполнен анализ действующего законодательства в сфере охраны культурного наследия;
- выполнен анализ документов и материалов, полученных для проведения экспертизы по объекту с формулировкой выводов;
- оформлены результаты государственной историко-культурной экспертизы в виде Акта.

### **Факты и сведения, выявленные и установленные в результате проведенных исследований**

Участок обследования по объекту: ««Строительство участка Красносельско-Калининской линии метрополитена от станции «Казаковская» до станции «Сосновая поляна»», площадка 21, расположен в северной оконечности Красносельского района г. Санкт-Петербург и ограничен с севера территорией АЗС, с востока – ул. Доблести, с юга – территорией спорткомплекса, с запада – автостоянкой.

Общая площадь участка обследования составила 0,71 га.



Участок имеет квадратную форму и вытянут по оси север-юг – 89 м., по оси запад-восток – 93 м. Рельеф территории спланированный техногенный, ровный без резких перепадов высот. Высотные отметки колеблются от 2.80- до 3.70 м по БС.

Участок обследования представляет собой автостоянку с покрытием щебнем и разрозненным асфальтом, в восточной части участка обследования расположен участок с газоном.

Историко-культурное научное археологическое обследование (разведки) с целью проведения государственной историко-культурной экспертизы земельного участка по объекту: ««Строительство участка Красносельско-Калининской линии метрополитена от станции «Казаковская» до станции «Сосновая поляна»», площадка 21, проводилось в сентябре 2021 г. сотрудниками археологической экспедиции Отдела охранной археологии ИИМК РАН под руководством д.и.н. Полякова Андрея Владимировича. Работы осуществлялись на основании договора № 168/07/2021-21 от 26 июля 2021 года, заключенного между ИИМК РАН и АО «Метрогипротранс» и разрешения Открытого Листа № 2386-2021 от 10 сентября 2021 г., выданного на имя Полякова Андрея Владимировича на право проведения археологических разведок с осуществлением локальных земляных работ на территории Выборгского, Калининского, Кировского, Колпинского, Красносельского, Курортного, Петроградского, Петродворцового, Приморского, Пушкинского и Фрунзенского районов г. Санкт-Петербурга в целях выявления объектов археологического наследия, уточнения сведений о них и планирования мероприятий по обеспечению их сохранности. Срок действия открытого листа: с 10 сентября 2021 г. по 31 декабря 2021 г.

Исследования проводились во исполнение требований Федерального закона № 73-ФЗ от 25 июня 2002 года «Об объектах культурного наследия (памятниках истории и культуры) народов Российской Федерации».

Границы участка, подлежащего археологическому обследованию, предоставлены АО «Метрогипротранс». Объемы изыскательских работ определялись исходя из площади/протяженности земельного участка на основании исходных материалов, представленных Заказчиком работ, с учетом существующих методических рекомендаций. При проведении исследований эксперт опирался на предоставленные АО «Метрогипротранс» документы, сведения и картографические материалы, а также открытые данные, предоставляемые федеральными и региональными органами власти: Публичная кадастровая карта (<http://pkk5.rosreestr.ru>), Геоинформационная система Санкт-Петербурга (<http://rgis.spb.ru>). В документах, представленных Заказчиком для проведения экспертизы, несоответствий не выявлено.

До начала полевых археологических работ ИИМК РАН были выполнены историко-библиографические изыскания и анализ опубликованных данных по территории, расположенной вблизи земельного участка на предмет наличия объектов археологического наследия и археологической изученности территории. Результаты данных исследований представлены в полном научно-техническом отчете (Прил. 3).

Красносельский район - административно-территориальная единица Санкт-Петербурга. Расположен в юго-западной части города. Образован Указом Президиума Верховного Совета РСФСР от 13 апреля 1973 года. Помимо Красного Села району были приданы часть территории Кировского района (от Угольной Гавани до Таллинского шоссе, посёлки Урицк, Сосновая Поляна, Сергиево, Старо-Паново), а также Горелово, Торики и Можайский.

Доблести улица - улица в Красносельском районе Санкт-Петербурга. Проходит от улицы Маршала Казакова до Петергофского шоссе. Продолжается на юг улицей Партизана Германа. Название присвоено улице 16 октября 1978 года в память о доблестных защитниках Ленинграда в годы Великой Отечественной войны.

Первые археологические свидетельства заселения территорий, входящих в пределы современного Санкт-Петербурга, известны в районе Лахты и Сестрорецкого разлива, и датируются периодом неолита и раннего железного века.

Племена, жившие в районе южного берега Финского залива, в том числе воль и ижора, вошли в IX в. в состав Новгородского государства. Территория будущего Санкт-Петербурга в новгородские времена находилась на землях Никольско-Ижорского и Спасско-Городненского погостов Ореховского уезда, входившего в состав Вотской пятины. Писцовая книга 1500 г. свидетельствует о том, что крестьяне выращивали рожь, овес, ячмень и лен. Было развито скотоводство, в некоторых погостах существенную роль играла охота. Рыбная ловля была развита в местностях, лежащих по берегам реки Невы. В XV веке с формированием централизованного Русского государства, к Московским землям были присоединены новгородские, в том числе Вотская пятина. «Освоение невских берегов – одна из проблем истории русского Северо-запада. Известно, что, начиная с VIII–X вв., по Неве, проходил международный водный путь, связывавший Восточную Европу с Балтийским регионом. Однако на ее побережье практически не известны следы оседлости этого времени. Не выявлены здесь и археологические памятники более позднего времени – вплоть до XIV столетия» (Сорокин 2008: 351).

В 1617 г. по условиям Столбовского мира территория на которой располагается Санкт-Петербург отходит Швеции. Освоение территории, на которой в настоящее время расположен Кировский район началось ещё до основания Санкт-

Петербурга. Так между бывшей рекой Емельяновкой и современной улицей Трефолева находился остров под названием Лаврова (Laurowa holma). На нём к северо-западу от нынешней Комсомольской площади располагалась деревня Лаврово (Laurowo), названная по имени проживавшего здесь хозяина двора Лавра. В первой половине XVII в. деревня состояла из одного двора. С 1623 по 1650-е гг. его хозяином был Савва Якулов. После русско-шведской войны 1656-58 гг. деревня и остров опустели. К западу от современной станции метро «Кировский завод» находилась деревня Йёрмуево (Jarmuiewo). В 1643 г. хозяевами в деревне были четверо братьев-ижор: Олекси, Тимошка, Нестер и Юрка Филипповы, которые переехали сюда из Дудергофа примерно в 1623г. Постоянное ижорское население оставалось здесь до 1670-х гг., а позже Йёрмуево вошла в состав крупной деревни Ахтуа. В 1695 году здесь проживали бобыли Матс Гришкоп и Пол Россане, а также владелец кабака Андрес Тёрё.

Издrevле территории Южного берега Финского залива были заселены финскими племенами. Первоначально вдоль берега селились представители племени вoдь. В XVII веке к ним присоединились переселенцы из Финляндии, составившие народность финнов-инкере.

С IX-XI вв. рядом селились славяне (словене новгородские). Даже сейчас, если присмотреться к картам района и его окрестностей, можно заметить, что русские и финские названия (Старо-Паново и Койрово, Горелово и Ароппакузи) расположены вперемешку. Люди разных национальностей жили вместе спокойно и мирно. Славянские племена принесли на наши земли знания о пашенном земледелии, что позволило осваивать тяжелые, но плодородные почвы Ижорского плато, начинающегося сразу за береговым уступом.

Еще в XIV веке территории по южному берегу Финского залива (как и весь регион Северо-запада) были ареной соперничества двух сил: Швеции и Руси. В XVII веке после долгой борьбы эти земли становятся (по Столбовскому миру) частью Швеции. Для России важной задачей оказывается возвращение захваченных территорий, а для Швеции — освоение присоединенных земель. Территории, входящие ныне в состав Красносельского района в XVII веке становятся частью баронства Дудергофского. Земли принадлежали Барону Юхану Шютте. В Дудергофе появилась небольшая усадьба, а на территории Красного села — лютеранская церковь. Попытки «перекрестить» местное православное население приводят к бегству русских и православных финно-угорских жителей на территорию России. Земли баронства опустели и были заселены по приказу шведских феодалов финскими крестьянами (впоследствии — финны-инкере). Еще в период шведского владычества начинает складываться транспортная сеть, прослеживающаяся в планировке района по сей день. Две важные магистрали (тогда — небольшие, но проторенные дороги) становятся основой для расселения жителей

— это Нарвская дорога (ныне Таллиннское шоссе) и Приморская дорога (ныне Петергофское шоссе).

В 1701 году начинается Северная война, основной задачей в которой для России было не только получение выхода к морю, но и возвращение исконных территорий по берегам Финского залива.

На южном берегу Финского залива во время Северной войны шли боевые действия, память о которых хранит полуразрушенный шведский деревоземляной шанец на окраине Красного села.

К 1709 году непосредственная опасность нападения шведов на Петербург отступила. Город становится столицей, в Петербург переезжает двор. Встал вопрос о строительстве загородных резиденций для императора и его приближенных. Взгляд Петра I обратился на Южное побережье залива: здесь проходил береговой уступ, на котором можно было разместить загородные резиденции. Южный берег стал таким образом не только дачным местом для придворных и императора, но и парадным въездом, парадными воротами в молодую столицу.

Конечно, как и большинство важных начинаний в Петербурге и России в целом, Петергофская дорога связана с деятельностью и личностью Петра I. В 1703 — 1704 годах, после основания Петербурга возникла необходимость защитить крепость и молодой город с моря. Для этого у острова Котлин в Финском заливе строится крепость Кроншлот. Император наблюдает за постройкой крепости и вынужден часто ездить морем, а в бурную и ненастную погоду — половину дорогу сушей.

Так и появляются первые путевые дворцы — Петров двор (Петергоф), и, чуть позднее — дом в Стрелиной мызе (мызой называли в то время небольшое земельное владение).

В 1711 г. создается по указу императора была создана комиссия под руководством князя Ю.Ф. Шаховского. Она раздала придворным участки земли 1000×100 сажень вдоль дороги — от Екатерингофа до Ораниенбаума. Участки располагались прямо по береговому уступу, что позволяло разместить дворцы на возвышенности. Дворцы должны были быть прекрасно видны с моря и еще за пол дня пути предупредить путешественника о том, что он приближается к одной из прекраснейших столиц мира. Однако многие участки после раздачи оставались незастроенными по тридцать — сорок лет, на некоторых строились достаточно невзрачные домики. И лишь во второй половине XVIII века дорога как ожерелье засверкала вереницей блестящих жемчужин дворцово-паркового зодчества.

Из самых известных дворцово-парковых ансамблей на Петергофской дороге, которые находятся сейчас или находились на территории, занимаемой в наши дни Красносельским районом, можно упомянуть Лигово и Новознаменку. Усадьба Лигово находилась на территории современного Полежаевского парка. Там,

благодаря перекрытию плотиной реки Дудергофки, появилась возможность построить мельницу (ее фундаменты видны и по сей день), а также сформировать интересный парковый ландшафт из цепочки прудов.

В Южно-приморском парке сохранилось две усадьбы. Сильно перестроена дача Петра Григорьевича Демидова. Сейчас очень трудно узнать в небольшом жилом доме роскошную усадьбу XVIII — XIX веков. Впрочем, трехчастное членение с возвышающейся на один этаж центральной частью выдает богатое прошлое. Также в переплетении дорожек и аллей можно угадать очертания старого парка при усадьбе. Следующей за Демидовской дачей идет Новознаменка — одна из самых знаменитых усадеб Петергофской дороги. В петровское время здесь располагалось целых пять усадеб. Михаил Илларионович Воронцов начал собирать эти небольшие владения под одну руку. Продолжили эту работу Нарышкины. И в эпоху наивысшего расцвета Петергофской дороги Новознаменка блистала архитектурой и роскошными парками. Тот дворец, который мы видим сейчас — работы Джакомо Трезини — был построен для Воронцовых в пятидесятых годах XVIII в.

Особое место в истории района занимает город Красное Село. Его история отличается от истории дачных мест, на территории которых располагается остальная часть района. Земли вокруг Пулковских и Дудергофских высот достались будущей императрице Екатерине I. Здесь был построен деревянный дворец, который, правда, вскоре сгорел. В ту же пору появилась и деревянная церковь Святой Екатерины. Но к 1730-м годам она обветшала, и вместо нее возвели каменную Троицкую. В XIX веке она сильно пострадала от пожара. В 1854 году ее восстановили по плану архитектора Резанова. После смерти Екатерины Дудергофские земли перешли к дочери Петра, Елизавете. При ней был отстроен охотничий домик. Именно тогда территория получила знакомое нам название «Дворцовое село Красное». Историческое прошлое Красного Села тесно связано с русской армией. Еще в петровские времена Красное Село стало местом для летних лагерных сборов и военных учений. Летние маневры были возрождены в царствование Екатерины II в 1765 году. В них принимали участие свыше 30 тысяч солдат и офицеров, здесь впервые отличился А.В.Суворов. Именно лагерные сборы — Красносельские маневры во многом определили необычную судьбу Красного Села.

Наибольшей известности Красное Село достигло в период с 1823 по 1914 гг., когда маневры стали регулярными и грандиозными, привлекая к себе внимание всего мира. Здесь бывали главы многих государств, выдающиеся военачальники, деятели науки.

Красное Село становится своеобразной лабораторией военного искусства, полигоном для испытания военной техники: в течение семи лет К.А. Шильдер

занимался проблемой использования электричества в качестве воспламенителя пороховых зарядов, разрабатывал способы боевого использования ракет; А.Ф.Можайский осуществил сборку своего первого самолета и здесь же провел его испытание.

Первый поезд по землям современного Красносельского района прошел 21 июля 1857 года. В этот день начала работать Балтийская железная дорога, проложенная между Петербургом и Петергофом. Вблизи станций было построено много красивых дач.

Красносельский район существовал (в рамках Ленинградской области) задолго до 1973 года. В 1936 году был создан Красносельский район Ленинградской области с административным центром в Красном Селе. Район объединял земли, окружавшие город Красное Село. В декабре 1955 года территория Красносельского района вошла в состав Ломоносовского района Ленинградской области.

В первые послевоенные годы Юго-западные окраины Петербурга активно восстанавливались после военной разрухи. Заново было отстроено Красное село. В связи с интенсивным жилищным строительством конца 50-х — начала 60-х гг. начали отстраиваться территории бывших дачных поселков Урицка, Сосновой Поляны, Ульянки. Ленинград рос и расширялся. Возникла необходимость в реорганизации административного деления и создания новых районов, включающих в себя территории, которые могли бы в перспективе активно застраиваться.

В связи с этим было принято решение о создании нового района. Красносельский район образован в соответствии с Указом Президиума Верховного Совета РСФСР от 13 апреля 1973 года.

Для наиболее точного анализа непосредственно участка обследования стоит обратиться к картографическим данным.

Первые картографические данные о заселении территории Приневья и берегов Невы и притоков отражаются в шведских картах XVII начала XVIII вв. Одной из самых известных карт того времени считается карта, составленная в 1827 г. под руководством Генерал-майора Шуберта по материалам, найденным в Шведских архивах. Авторство карты принадлежит Штабс-капитану генерального штаба Бергенгейму. Состояние местности и все названия карты даны по состоянию на 1676 г. На этом плане участок обследования находится на восточном побережье Финского залива, каких – либо поселений по близости не отмечено.

На картах и планах XVIII в. участок обследования так же попадает на неосвоенный заболоченный берег залива. Наиболее подробные топографические карты относятся к середине XIX в. На данных картах отмечена сеть поселений вдоль Петергофской дороги идущий по берегу залива, однако сам берег и участок обследования представляются болотистой неосвоенной территорией.

На протяжении XX в. топографическая ситуация остается неизменной.

Таким образом, на основании анализа картографического материала, архивных и литературных источников, были сделаны следующие выводы:

- В ходе архивно-библиографических исследований установлено, что непосредственно на территории участка обследования объекты археологического наследия ранее не фиксировались.

- Согласно историческим картам и данным письменных источников, с XVIII в. южнее места где располагается участок обследования проходила Петергофская дорога вдоль которой были расположены императорские резиденции и частные усадьбы, сады и парки, однако, исследуемый участок находится в значительном отдалении и начал застраиваться только в середине XX – начале XXI вв.

Полевые археологические работы на участке обследования проводились в соответствии с методическими указаниями и требованиями «Положения о порядке проведения археологических полевых работ и составления научной отчетной документации», утвержденного постановлением Бюро Отделения историко-филологических наук Российской академии наук от 20 июня 2018 № 32.

Было проведено натурное обследование территории земельного участка по объекту: ««Строительство участка Красносельско-Калининской линии метрополитена от станции «Казаковская» до станции «Сосновая поляна»», площадка 21, с визуальным осмотром местности с целью поиска памятников археологии, выраженных в рельефе местности.

Натурные полевые исследования проводились в виде осуществления пеших маршрутов и закладки археологических шурфов. Вся исследуемая площадь была разбита на неравные квадраты со сторонами не более 20 метров и пройдена пешими маршрутами по линии сетки квадратов. Все участки детально фиксировались (фото, описание, привязка к карте). При прохождении маршрутов с целью обнаружения выходов культурного слоя и артефактов осматривались встречающиеся обнажения грунта естественного и антропогенного происхождения.

На перспективных для обнаружения памятников археологии участках производилась закладка шурфов, ориентированных по сторонам света, направленных на поиск культурного слоя и древних артефактов. Количество и места расположения шурфов были обусловлены геоморфологическим состоянием местности и степенью освоенности обследуемой территории, и определялось с таким расчетом, чтобы обеспечить полное выявление и определение границ всех объектов археологического наследия, попадающих в пределы обследуемых

земельных участков, с учетом историко-библиографических изысканий и существующих методических рекомендаций 1 шурф на 1 га.

Всего в границах обследования для выявления объектов археологического наследия был заложен 1 разведывательный шурф размером 2x2 м, общей площадью 4 кв. м.

Все археологические работы проводились при температуре выше 0° С (согласно ст. 3.23 «Положения о порядке проведения археологических полевых работ и составления научной отчетной документации», утвержденного постановлением Бюро Отделения историко-филологических наук Российской академии наук от 20 июня 2018 № 32).

Разборка грунта в процессе шурфовки производилась вручную по стратиграфическим слоям с разнородными культурными прослойками и соответствующим им общим планиграфическим горизонтам фиксации. Для выявления структуры плотных поверхностей и удаления грунта в стесненных условиях при расчистке использовались щетки, кисти и совки. Глубина шурфов включала всю толщу напластований, осуществлялась контрольная прокопка верхней части археологически стерильного слоя, подстилающего почвенный горизонт (материка). Проводилась полная фотографическая фиксация обнаруженных объектов, а также всего процесса шурфовочных работ. Все шурфы по окончании работ были засыпаны, почвенное и дерновое покрытие восстановлено

Все разведочные шурфы, документировались, в том числе фотографически, и фиксировались дневниковыми записями. При фиксации находок и объектов в культурном слое, вычерчивании планов горизонтов снятия, профилей бортов шурфов, и их разрезов, использовалась разработанная в ИИМК РАН в 2010 г. методика электронной фиксации и совмещённый с ней программный комплекс. Чертежи планов и стратиграфических профилей были выполнены при помощи системы автоматизированного проектирования и черчения (САПР) с использованием методов фотограмметрии. Все высотные отметки на планах и разрезах представлены в Балтийской системе высот (далее БС).

Для картирования рекогносцировочных шурфов, выявленных объектов и общевидовых фотографий ландшафтной ситуации использованы имеющиеся в распоряжении экспедиции растровые карты масштаба 1:50000 и 1:100000 в формате JPG, а также топографический план масштаба 1:500 в формате DWG, предоставленный заказчиком. Привязка шурфов на участке землеотвода к системе мировых координат произведена с помощью портативных приборов глобального позиционирования Garmin MONTANA. Географические координаты (широта, долгота), определенные в зависимости от внешних условий приема с точностью 5-20 м с помощью встроенных в геоинформационную систему QGIS программных алгоритмов переведены в местную систему координат МСК-1964.



Основные этапы работ фиксировались с помощью цифровых фотоаппаратов с разрешением не менее 5 Мрх. Для указания масштаба и ориентации по сторонам света при фотографировании использовался набор телескопических реек длиной 4 м с сантиметровыми делениями, двухцветная стрелка «север».

По результатам визуального осмотра территории, анализа сводного плана расположения сетей и картографического материала было решено заложить один разведывательный шурф ввиду полной освоенности территории обследования выбрано место для закладки археологических шурфов – на свободном участке в восточной части территории вне пешеходных дорожек, строений и трасс коммуникаций.

В ходе полевых археологических работ заложен 1 шурф размером 2х2 м, общей площадью 4 кв. м. с целью выявления культурного слоя на территории обследования.

### **Шурф 1**

Шурф 1 заложен в восточной части участка обследования, на неосвоенном участке. Дневная поверхность – газон.

Размеры шурфа – 2х2 м, площадь – 4 кв. м. Шурф ориентирован по сторонам света.

Отметки дневной поверхности - 2.85 по БС.

Общая мощность исследованных напластований – 1,65 м.

Стратиграфия шурфа (по северной стенке):

1. Дерн и почвенный слой – до 0,20 м (современный почвенный слой).
2. Слой мешаной светло-коричневой супеси – до 0,60 м.
3. Слой светло-серой материковой супеси – до 0,60 м.
4. Контрольный прокоп был выполнен в северо-восточном углу шурфа и показал следующее – под пачкой более темной супеси прослеживаются слои аллювия – типичные для берега Финского залива.

В целом стратиграфическую ситуацию, зафиксированную в ходе разборки напластований в шурфе, можно интерпретировать следующим образом:

Слой современной почвы и гумусированная мешаная супесь относятся к современным работам по благоустройству территории, мешаные слои песка и супеси можно отнести также к благоустройству территории с целью поднятия нивелированной поверхности. Таким образом культурный слой и археологические находки в шурфе отсутствуют.

После окончания работ шурф был рекультивирован до уровня дневной поверхности на момент начала работ, что подтверждается фотографически.

В результате проведенного археологического обследования земельного участка по объекту: ««Строительство участка Красносельско-Калининской линии метрополитена от станции «Казаковская» до станции «Сосновая поляна»», площадка 21, зафиксировано отсутствие остатков наземных древних сооружений, артефактов, имеющих историко-культурную ценность, культурного слоя или иных следов пребывания здесь человека в древности, которые можно было бы отнести к объектам археологического наследия. Результаты проведенных в рамках государственной историко-культурной экспертизы археологических полевых работ отражены в полном научно-техническом отчете (Прил. 3).

### **Обоснования вывода экспертизы**

1. В соответствии с заключением уполномоченного органа охраны объектов культурного наследия (письмо Комитета по государственному контролю, использованию и охране памятников истории и культуры Правительства Санкт-Петербурга № 01-25-8774/20-0-1 от 16.06.2020 г.), КГИОП сообщает следующее:

Согласно Закону Санкт-Петербурга от 19.01.2009 № 820-7 (ред. от 07.07.2016) "О границах объединенных зон охраны объектов культурного наследия, расположенных на территории Санкт-Петербурга, режимах использования земель и требованиях к градостроительным регламентам в границах указанных зон» земельный участок по объекту: «Строительство участка Красносельско-Калининской линии метрополитена от станции «Казаковская» до станции «Сосновая поляна» расположен **вне зон** охраны объектов культурного наследия.

В пределах границ вышеуказанного участка **отсутствуют** объекты (выявленные объекты) культурного наследия; объекты культурного наследия, включенные в единый государственный реестр, а также защитная зона объектов культурного наследия.

К границам участка непосредственно **не примыкают** объекты (выявленные объекты) культурного наследия.

Сведениями об отсутствии на испрашиваемом участке объектов, обладающих признаками объектов культурного наследия (в т.ч. археологического) Комитет **не располагает**.

2. Согласно проведенным историко-архивным исследованиям на территории земельного участка по объекту: ««Строительство участка Красносельско-Калининской линии метрополитена от станции «Казаковская» до станции «Сосновая поляна»», площадка 21 объекты, которые можно было бы отнести к объектам археологического наследия, **отсутствуют**.

3. В соответствии со статьей 45-1 Федерального закона от 25.06.2002 №73-ФЗ

«Об объектах культурного наследия (памятниках истории и культуры) народов Российской Федерации» на территории земельного участка по объекту: ««Строительство участка Красносельско-Калининской линии метрополитена от станции «Казаковская» до станции «Сосновая поляна»», площадка 21, проведены археологические полевые работы в форме археологической разведки. Работы выполнены в соответствии с методическими указаниями и требованиями «Положения о порядке проведения археологических полевых работ и составления научной отчетной документации», утвержденного постановлением Бюро Отделения историко-филологических наук Российской академии наук от 20 июня 2018 № 32 и иных нормативно-правовых актов в сфере охраны объектов культурного наследия и хорошо документированы. Результаты обследования отражены в полном научно-техническом отчете. В ходе проведенных в рамках государственной историко-культурной экспертизы археологических полевых работ объектов археологического наследия **не обнаружено**.

4. Представленные материалы исчерпывающие и доказывают археологическую изученность земельного участка по объекту: ««Строительство участка Красносельско-Калининской линии метрополитена от станции «Казаковская» до станции «Сосновая поляна»», площадка 21.

### **Вывод экспертизы**

**Экспертом сделан вывод о возможности (положительное заключение) проведения земляных, строительных, мелиоративных и (или) хозяйственных работ, предусмотренных статьей 25 Лесного кодекса Российской Федерации работ по использованию лесов и иных работ на земельном участке по объекту: ««Строительство участка Красносельско-Калининской линии метрополитена от станции «Казаковская» до станции «Сосновая поляна»», площадка 21, в связи с отсутствием выявленных объектов археологического наследия на указанном земельном участке, подлежащем воздействию земляных, строительных, мелиоративных и (или) хозяйственных работ, предусмотренных статьей 25 Лесного кодекса Российской Федерации работ по использованию лесов и иных работ.**

*Перечень приложений к экспертизе:*

- Приложение 1* Копия Технического задания к договору № 168/07/2021-21 от 26 июля 2021 года.
- Приложение 2* Копия письма Комитета по государственному контролю, использованию и охране памятников истории и культуры Правительства Санкт-Петербурга № 01-25-8774/20-0-1 от 16.06.2020 г.
- Приложение 3* Копия Полного научно-технического отчета о выполнении научно-исследовательских археологических работ в виде историко-культурного научного археологического обследования (разведки) с целью проведения государственной историко-культурной экспертизы земельного участка по объекту: ««Строительство участка Красносельско-Калининской линии метрополитена от станции «Казаковская» до станции «Сосновая поляна»», площадка 21, выполненного Отделом охранной археологии ИИМК РАН.
- Приложение 4* Схема расположения земельного участка на кадастровой карте территории.
- Приложение 5* Копия письма АО «Метрогипротранс» № 3016-01-15/502-22 от 14.03.2022 г. с обоснованием отсутствия градостроительного плана земельного участка.
- Приложение 6* Копия Выписки из Единого государственного реестра недвижимости об объекте недвижимости 99/2022/450051211 от 16.02.2022.
- Приложение 7* Копия справки № 14102/33 – 125.5-37 от 15.03.2022 г.
- Приложение 8* Копия доверенности № 14102/33-161.5-3 от 11 января 2021 г.
- Приложение 9* Сведения об экспертах.
- Приложение 10* Выдержки из приказа № 997 от 17.07.2019 г. «Об утверждении статуса аттестованного эксперта по проведению государственной историко-культурной экспертизы».
- Приложение 11* Выдержки из приказа № 1537 от 17.09.2021 г. «Об утверждении статуса аттестованного эксперта по проведению государственной историко-культурной экспертизы».
- Приложение 12* Выдержки из приказа № 1668 от 11.10.2021 г. «Об утверждении статуса аттестованного эксперта по проведению государственной историко-культурной экспертизы».
- Приложение 13* Выдержки из приказа № 219 от 27.02.2019 г. «Об утверждении статуса аттестованного эксперта по проведению государственной историко-культурной экспертизы».

*Приложение 14* Выдержки из приказа № 235 от 01.03.2022 г. «Об утверждении статуса аттестованного эксперта по проведению государственной историко-культурной экспертизы».

**Эксперт Субботин А.В.**  
**Руководитель археологических исследований Поляков А.В.**

«21» марта 2022 г.

*Документ подписан усиленными квалифицированными электронными подписями в соответствии с п. 22 Положения о Государственной историко-культурной экспертизе, утвержденного постановлением Правительства от 15 июля 2009 г. № 569*

*Приложение 1*

**Копия Технического задания к договору № 168/07/2021-21  
от 26 июля 2021 года**

Приложение №1  
к Договору № 168/07/2021-21  
от 26 июля 2021г.

## ТЕХНИЧЕСКОЕ ЗАДАНИЕ

**на проведение научно-исследовательских работ в виде археологических разведок и подготовку акта государственной историко-культурной экспертизы земельного участка по объекту: «Строительство участка Красносельско-Калининской линии метрополитена от станции «Казаковская» до станции «Сосновая поляна»».**

### 1. Общие положения

1.1. Наименование Работ: проведение научно-исследовательских работ в виде археологических разведок и подготовку акта государственной историко-культурной экспертизы земельного участка по объекту: «Строительство участка Красносельско-Калининской линии метрополитена от станции «Казаковская» до станции «Сосновая поляна»».

1.2. Заказчик: АО «Метрогипротранс»

1.3. Исполнитель: ИИМК РАН

1.4. Стадия работ: проектная.

1.5. Район исследования: Санкт-Петербург, Красносельский район.

1.6. Основание выполнения работ: письмо Комитета по государственному контролю, использованию и охране памятников истории и культуры №01-25-8774/20-0-1 от 16.06.20 г.

1.7. Площадь земельного участка: 0,71 Га.

**2. Объект экспертизы:** земельный участок по объекту: «Строительство участка Красносельско-Калининской линии метрополитена от станции «Казаковская» до станции «Сосновая поляна»», площадку 21

### 3. Основная нормативно-техническая документация

3.1. Федеральный закон РФ "Об объектах культурного наследия (памятниках истории и культуры) народов Российской Федерации" от 25 июня 2002 года N 73-ФЗ.

3.2. Федеральный закон №7-ФЗ от 10.01.2002 г «Об охране окружающей среды».

3.3. Постановление Правительства РФ от 12.09.2015 N 972 "Об утверждении Положения о зонах охраны объектов культурного наследия (памятников истории и культуры) народов Российской Федерации и о признании утратившими силу отдельных положений нормативных правовых актов Правительства Российской Федерации";

3.4. Постановление Правительства РФ от 15.07.2009 г. № 569 «Об утверждении Положения о государственной историко-культурной экспертизе»;

3.5. Положение о порядке проведения археологических полевых работ и составления научной отчетной документации (утверждено постановлением Бюро Отделения историко-филологических наук Российской академии наук от 20 июня 2018 г. №32).

### 4. Состав работ

#### Первый этап:

4.1. Получение разрешения (открытый лист) на право проведения археологических работ.

4.2. Архивно-библиографические исследования, составление исторической справки и создание ситуационного плана.

4.2.1. Проведение архивных исследований, касающихся сведений о наличии археологических памятников в обследуемой зоне.

4.2.2. Визуальное обследование участка исследований.

4.2.3. Составление краткой исторической справки.

#### 4.3. Археологическое обследование участка:

4.3.1. Выявление памятников археологии на основании наличия подъемного материала, особенностей рельефа и иных данных.

4.3.2. Привязка обнаруженных памятников к территории застройки.

4.3.3. Описание ландшафтной характеристики расположения обнаруженных памятников и фиксируемых нарушений поверхности объекта.

4.3.4. Разбивка археологических шурфов - 1 шурф.

4.3.5. Фотофиксация в процессе подготовки к закладке шурфов.

4.3.6. Выборка культурных напластований из шурфов по слоям, с трехмерной фиксацией находок на плане шурфа.

4.3.7. Выявление археологического материала в культурном слое.

4.3.8. Изучение культурного слоя в процессе закладки шурфов с зачисткой профилей для получения вертикальных разрезов.

4.3.9. Фотофиксация процесса работ, отдельных находок и скоплений материала *insitu*.

4.3.10. Фото- и графо- фиксация профилей стенок шурфов и обнаруженных ям.

4.3.11. Отбор археологического материала из заполнения ям и сооружений, полевая консервация вещевого материала.

4.3.12. Вычерчивание профилей шурфов, текстуальное описание стратиграфии, культурного слоя, материка и иных объектов в шурфах.

4.3.13. Ведение полевой документации.

#### 4.4. Камеральные работы.

4.4.1. Очистка или мытье находок, при необходимости оперативная первичная консервация предметов из разрушающихся материалов

4.4.2. Статистическая обработка массовых находок. Шифровка находок.

4.4.3. Составление полевых описей индивидуальных и массовых находок.

4.4.4. Зарисовка находок.

4.4.5. Фотографирование находок.

При необходимости:

4.4.6. Определение остеологического материала и отбор образцов в коллекцию

4.4.7. Определение зерен и семян.

4.4.8. Определение пород образцов древесины.

4.4.9. Дендрохронологический и радиоуглеродный анализ образцов.

4.4.10. Атрибуция нумизматических находок.

4.4.11. Атрибуция воинских и других знаков.

4.4.12. Эпиграфический анализ находок с надписями.

4.4.13. Атрибуция изделий с клеймами изготовителей.

4.5. Подготовка коллекций к передаче на постоянное хранение в Государственный музейный фонд

4.6. Написание полного научно-технического отчёта.

4.7. Уведомление об окончании первого этапа.

#### Второй этап:

4.8. Подготовка акта государственной историко-культурной экспертизы земельного участка.

4.9. Передача акта государственной историко-культурной экспертизы в региональный орган охраны объектов культурного наследия.

#### 5. Отчетная документация.

5.1. Полный научно-технический отчет в 2 экземплярах на бумажном носителе (1 экземпляр для Заказчика, 1 экземпляр для Исполнителя);

Акт государственной историко-культурной экспертизы земельного участка в 1 экземпляре на электронном носителе;



копия сопроводительного письма в региональный орган охраны объектов культурного наследия о передаче акта государственной историко-культурной экспертизы в 1 экземпляре на бумажном носителе.

5.2. Отчетная документация предоставляется в электронном виде в формате AdobeAcrobat (\*.pdf).

#### 6. Требования к выполнению работ.


6.1. Отчетная документация должна соответствовать требованиям «Положения о порядке проведения археологических полевых работ составления научной отчетной документации», утвержденного постановлением бюро Отделения историко-филологических наук Российской академии наук от «20» июня 2018 г. №32 и Положения о государственной историко-культурной экспертизе (утв. Постановлением Правительства №569 от 15 июля 2009 г.)

Генеральный директор  
АО «Метрогипротранс»

 П.И. Топильский/  
М.П.



Заместитель Директора ИИМК РАН

 /Н.Ф. Соловьёва/  
М.П.



*Приложение 2*

**Копия письма Комитета по государственному контролю,  
использованию и охране памятников истории и культуры  
Правительства Санкт-Петербурга № 01-25-8774/20-0-1 от  
16.06.2020 г**

*Сизов*

ПРАВИТЕЛЬСТВО САНКТ-ПЕТЕРБУРГА  
КОМИТЕТ ПО ГОСУДАРСТВЕННОМУ  
КОНТРОЛЮ, ИСПОЛЬЗОВАНИЮ  
И ОХРАНЕ ПАМЯТНИКОВ ИСТОРИИ  
И КУЛЬТУРЫ  
(КГИОП)

пл. Ломоносова, д. 1, Санкт-Петербург, 191023  
Тел. (812) 315-43-03, (812) 571-64-31, Факс (812) 710-42-45  
E-mail: [kgiop@gov.spb.ru](mailto:kgiop@gov.spb.ru)  
<https://www.gov.spb.ru>, <http://kgiop.ru>

Первому вице-президенту-  
Главному инженеру  
АО «Метрогипротранс»

Авдееву А.А.

ул. Бахрушина, д.32, стр 2, 115054, Москва

№ 01-25-8774/20-0-1

№01-25-8774/20-0-1 от 16.06.2020  
на № 360559 от 18.05.2020  
рег. № 01-25-8774/20-0-0 от 18.05.2020

На Ваш запрос Комитет по государственному контролю, использованию и охране памятников истории и культуры сообщает.

Согласно Закону Санкт-Петербурга от 19.01.2009 № 820-7 (ред. от 07.07.2016) "О границах объединенных зон охраны объектов культурного наследия, расположенных на территории Санкт-Петербурга, режимах использования земель и требованиях к градостроительным регламентам в границах указанных зон» земельный участок по объекту: **«Строительство участка Красносельско-Калининской линии метрополитена от станции «Казаковская» до станции «Сосновая поляна»** расположен вне зон охраны объектов культурного наследия.

В пределах границ вышеуказанного участка отсутствуют объекты (выявленные объекты) культурного наследия; объекты культурного наследия, включенные в единый государственный реестр, а также защитная зона объектов культурного наследия.

К границам участка непосредственно не примыкают объекты (выявленные объекты) культурного наследия.

Сведениями об отсутствии на испрашиваемом участке объектов, обладающих признаками объектов культурного наследия (в т.ч. археологического) Комитет не располагает.

Заказчик работ в соответствии со ст. 28, 30, 31, 32, 36, 45.1 Федерального закона обязан:

– обеспечить проведение и финансирование историко-культурной экспертизы земельного участка, подлежащего воздействию земляных, строительных, хозяйственных и иных работ, путем археологической разведки, в порядке, установленном ст. 45.1 Федерального закона;


– представить в Комитет документацию, подготовленную на основе археологических полевых работ, содержащую результаты исследований, в соответствии с которыми определяется наличие или отсутствие объектов, обладающих признаками объекта культурного наследия на земельном участке, подлежащем воздействию земляных, строительных, хозяйственных и иных работ, а также заключение государственной историко-культурной экспертизы указанной документации (либо земельного участка).

Начальник отдела информации об объектах  
культурного наследия и режимах зон охраны

Е.В. Коробкова

15110

Исп. Перфилова Ю.Н. 417-43-47



### *Приложение 3*

**Копия Полного научно-технического отчета о выполнении научно-исследовательских археологических работ в виде историко-культурного научного археологического обследования (разведки) с целью проведения государственной историко-культурной экспертизы земельного участка по объекту: ««Строительство участка Красносельско-Калининской линии метрополитена от станции «Казаковская» до станции «Сосновая поляна»», площадка 21, выполненного Отделом охранной археологии ИИМК РАН**



ФЕДЕРАЛЬНОЕ ГОСУДАРСТВЕННОЕ БЮДЖЕТНОЕ УЧРЕЖДЕНИЕ НАУКИ  
**ИНСТИТУТ ИСТОРИИ МАТЕРИАЛЬНОЙ КУЛЬТУРЫ**  
РОССИЙСКОЙ АКАДЕМИИ НАУК (ИИМК РАН)

---

Экз. \_\_\_\_\_

## **ПОЛНЫЙ НАУЧНО-ТЕХНИЧЕСКИЙ ОТЧЕТ**

Историко-культурное научное археологическое обследование (разведки) с целью проведения государственной историко-культурной экспертизы земельного участка по объекту: ««Строительство участка Красносельско-Калининской линии метрополитена от станции «Казаковская» до станции «Сосновая поляна»»,  
площадка 21

Отв. Исполнитель д.и.н. А.В. Поляков

Инв. № подл.	Подпись и дата	Взам. инв. №

Санкт-Петербург  
2021

Российская академия наук  
ИНСТИТУТ ИСТОРИИ МАТЕРИАЛЬНОЙ КУЛЬТУРЫ  
(ИИМК РАН)

УДК: 902.21(470.23-25)  
ББК: 63.4(2)  
Инв.№ \_\_\_\_\_

Гриф. \_\_\_\_\_  
Экз. \_\_\_\_\_

ПРИНЯТО К СВЕДЕНИЮ:

АО «Метрогипротранс»

«\_\_\_» \_\_\_\_\_ 2021 г.

УТВЕРЖДАЮ:

Зам. директора ИИМК РАН



Н.Ф. Соловьева

2021 г.

ПОЛНЫЙ НАУЧНО-ТЕХНИЧЕСКИЙ ОТЧЕТ

ИСТОРИКО-КУЛЬТУРНОЕ НАУЧНОЕ АРХЕОЛОГИЧЕСКОЕ  
ОБСЛЕДОВАНИЕ (РАЗВЕДКИ) С ЦЕЛЮ ПРОВЕДЕНИЯ  
ГОСУДАРСТВЕННОЙ ИСТОРИКО-КУЛЬТУРНОЙ ЭКСПЕРТИЗЫ  
ЗЕМЕЛЬНОГО УЧАСТКА ПО ОБЪЕКТУ: ««СТРОИТЕЛЬСТВО УЧАСТКА  
КРАСНОСЕЛЬСКО-КАЛИНИНСКОЙ ЛИНИИ МЕТРОПОЛИТЕНА ОТ  
СТАНЦИИ «КАЗАКОВСКАЯ» ДО СТАНЦИИ «СОСНОВАЯ ПОЛЯНА»»,  
ПЛОЩАДКА 21

168/07/2021-21-2021-ТО

Объект по адресу: г. Санкт-Петербург, Красносельский район

Основание: Договор № 168/07/2021-21 от 26 июля 2021 г.

Заказчик: АО «Метрогипротранс»

Исполнитель: ИИМК РАН

Отв. исполнитель \_\_\_\_\_ д.и.н. А.В. Поляков

Санкт-Петербург  
2021

Подп. и дата

Взам. инв. №

Инв. № дубл.

Подп. и дата

Инв. № подл.

## СПИСОК ИСПОЛНИТЕЛЕЙ

Руководитель работ.

доктор исторических наук

А.В. Поляков

Заместители руководителя:

мл. науч. сотр.

Е.Ю. Кононович (ведение

полевого дневника,

фотографическая фиксация,

подготовка иллюстративного

материала, подготовка

исторической справки и

картографического материала)

Соисполнители:

лаборанты

А.А. Гуцин

Ю.И. Золотухин

Инв. № подл.	Подп. и дата	Инв. № дубл.	Взам. инв. №	Подп. и дата	168/07/2021-21-2021-ТО					Лист		
					Лит	Изм.	№ докум.	Подп.	Дата			2

Отчет 50 с., 23 рис., 8 источников, 2 прил.

САНКТ-ПЕТЕРБУРГ, КРАСНОСЕЛЬСКИЙ РАЙОН,  
АРХЕОЛОГИЧЕСКАЯ РАЗВЕДКА, ШУРФ.

Отчет содержит результаты археологической разведки, произведенной в сентябре 2021 г. на земельном участке по объекту: ««Строительство участка Красносельско-Калининской линии метрополитена от станции «Казаковская» до станции «Сосновая поляна»», площадка 21.

Работы проведены на основании Открытого Листа № 2386-2021 от 10 сентября 2021 г., выданного МК РФ на имя Полякова Андрея Владимировича. Срок действия открытого листа: с 10 сентября 2021 г. по 31 декабря 2021 г. (приложение Б).

Общая площадь участка обследования составила 0,71 га.

Цель исследований заключалась в определении наличия или отсутствия объектов культурного, в том числе и археологического, наследия, включенных в реестр, выявленных объектов культурного наследия, либо объектов, обладающих признаками объекта культурного наследия, на обследуемом земельном участке.

В ходе полевых археологических работ произведен натурный осмотр участка, заложен 1 шурф размером 2х2 м, общей площадью 4 кв. м, с целью выявления культурного слоя на территории обследования.

Объекты культурного наследия, включенные в Единый Государственный реестр памятников истории культуры Российской Федерации, отсутствуют. В ходе работы объектов культурного (археологического) наследия не выявлено. Объекты, обладающие признаками объекта культурного наследия, отсутствуют. Значимый культурный слой не зафиксирован.

Подп. и дата
Взам. инв. №
Инв. № дубл.
Подп. и дата
Инв. № подл.

Лит	Изм.	№ докум.	Подп.	Дата

168/07/2021-21-2021-ТО



Лист

3



## СОДЕРЖАНИЕ

СПИСОК ИСПОЛНИТЕЛЕЙ .....	2
РЕФЕРАТ .....	3
НОРМАТИВНО-ПРАВОВАЯ БАЗА .....	5
ОПРЕДЕЛЕНИЯ И СОКРАЩЕНИЯ .....	7
ВВЕДЕНИЕ.....	9
1. ИСТОРИЧЕСКАЯ СПРАВКА .....	12
1.1 Топонимика района обследования .....	12
1.2 История освоения и застройки района обследования .....	12
1.3 Картографический анализ .....	18
1.4 Выводы .....	18
2. ФИЗИКО-ГЕОГРАФИЧЕСКАЯ ХАРАКТЕРИСТИКА РАЙОНА РАБОТ .....	20
3. МЕТОДИКА ПОЛЕВЫХ ИССЛЕДОВАНИЙ.....	26
4. ПОЛЕВЫЕ ИССЛЕДОВАНИЯ .....	30
ЗАКЛЮЧЕНИЕ .....	32
СПИСОК ИСТОЧНИКОВ И ЛИТЕРАТУРЫ .....	34
СПИСОК ИЛЛЮСТРАЦИЙ.....	35
АЛЬБОМ ИЛЛЮСТРАЦИЙ.....	36
ПРИЛОЖЕНИЕ А. КОПИЯ ПИСЬМА КОМИТЕТА ПО ГОСУДАРСТВЕННОМУ КОНТРОЛЮ, ИСПОЛЬЗОВАНИЮ И ОХРАНЕ ПАМЯТНИКОВ ИСТОРИИ И КУЛЬТУРЫ ПРАВИТЕЛЬСТВА САНКТ-ПЕТЕРБУРГА.....	49
ПРИЛОЖЕНИЕ Б. КОПИЯ ОТКРЫТОГО ЛИСТА.....	50

Подп. и дата					
Взам. инв. №					
Инв. № дубл.					
Подп. и дата					
Инв. № подл.					
168/07/2021-21-2021-ТО-С					
	Лит	Изм.	№ докум.	Подп.	Дата
	Разраб.	А.В. Поляков			14.12.21
	Утв.	Н.Ф. Соловьева			14.12.21
Полный научно-технический отчет					
	Лит	Лист	Листов		
		4	50		
ИИМК РАН					

НОРМАТИВНО-ПРАВОВАЯ БАЗА

Настоящие исследования проводились во исполнение требований ст. 28 Федерального закона № 73-ФЗ от 25 июня 2002 «Об объектах культурного наследия (памятниках истории и культуры) народов Российской Федерации» на основании следующих нормативно-правовых актов:

1. Федеральный Закон РФ "Об объектах культурного наследия (памятниках истории и культуры) народов Российской Федерации" от 25 июня 2002 года № 73-ФЗ;

2. Федеральный Закон РФ "Об охране окружающей природной среды" от 10.01.2002 № 7-ФЗ;

3. Постановление Совета министров СССР "Об охране и использовании памятников истории и культуры" от 16 сентября 1982 г. № 865;

4. Инструкция о порядке учета, обеспечения сохранности, содержания, использования и реставрации недвижимых памятников истории и культуры, утвержденная Приказом Министерства культуры СССР от 13 мая 1986 г. № 203;

5. Инструкция по экологическому обоснованию хозяйственной и иной деятельности Минприроды РФ, утвержденная приказом Минприроды от 29.12.1995 г. № 539;

6. Положение о порядке проведения археологических полевых работ и составления научной отчетной документации, по форме утвержденного постановлением бюро Отделения историко-филологических наук Российской академии наук от «20» июня 2018 г. № 32.;

7. Положение о едином государственном реестре объектов культурного наследия (памятников истории и культуры) народов Российской Федерации (утверждено приказом Министерства культуры РФ от 03.12.2011 № 954);

8. Положение о государственной историко-культурной экспертизе (утверждено Постановлением Правительства Российской Федерации от 15.07.2009 № 569);

Подп. и дата
Взам. инв. №
Инв. № дубл.
Подп. и дата
Инв. № подл.

							168/07/2021-21-2021-ТО	Лист
Лит	Изм.	№ докум.	Подп.	Дата				5

9. Методические рекомендации по заполнению паспорта объекта культурного наследия (утверждены приказом Росохранкультуры от 21.06.2010 г. № 100);

10. Постановление правительства Российской Федерации от 20 февраля 2014 г. № 127 «Об утверждении правил выдачи, приостановления и прекращения действия разрешений (открытых листов) на проведение работ по выявлению и изучению объектов археологического наследия»;

11. Методика определения границ территорий объектов археологического наследия (рекомендована письмом Министерства культуры Российской Федерации от 27.01.2012 № 12-01-39/05-АБ);

12. Закон Санкт-Петербурга о границах зон охраны объектов культурного наследия на территории Санкт-Петербурга и режимах использования земель в границах указанных зон и о внесении изменений в закон Санкт-Петербурга «О генеральном плане Санкт-Петербурга и границах зон охраны объектов культурного наследия на территории Санкт-Петербурга» от 19 января 2009 года N 820-7.

Инв. № подл.	Подп. и дата	Инв. № дубл.	Взам. инв. №	Подп. и дата	Лист
Лист	Изм.	№ докум.	Подп.	Дата	

## ОПРЕДЕЛЕНИЯ И СОКРАЩЕНИЯ

В настоящем научно-техническом отчёте применяются следующие термины с соответствующими определениями:

**археологические разведки** – проведение на поверхности земли или под водой научных исследований объектов археологического наследия без осуществления земляных работ либо с осуществлением локальных земляных работ с общей площадью не более 20 м<sup>2</sup> на каждом объекте археологического наследия с исследованием культурного слоя путем заложения шурфов или без таковых, в том числе с полным или частичным изъятием археологических предметов в целях выявления объектов археологического наследия, уточнения сведений о них и (или) планирования мероприятий по обеспечению их сохранности;

**культурный слой** – слой в земле или под водой, содержащий следы существования человека, время возникновения которых превышает 100 лет и включающий археологические предметы;

**поврежденный культурный слой** – культурный слой, нарушенный, перемещенный, переотложенный в результате природных процессов, либо антропогенного вмешательства последних 100 лет (обратной засыпки траншей или строительных котлованов ранее откопанным культурным слоем, размыва берегов водоемов, в том числе искусственных и иных подобных процессов);

**объект археологического наследия** – частично или полностью скрытые в земле или под водой следы существования человека в прошлых эпохах (включая все связанные с такими следами археологические предметы и культурные слои), основным или одним из основных источников информации, о которых являются археологические раскопки или находки;

**археологические предметы** – движимые вещи, основным или одним из основных источников информации о которых, независимо от обстоятельств их обнаружения, являются археологические раскопки, или находки, в том числе предметы, обнаруженные в результате таких раскопок или находок;

Инв. № подл.	Подп. и дата	Инв. № дубл.	Взам. инв. №	Подп. и дата	Лист
					168/07/2021-21-2021-ТО
Лит	Изм.	№ докум.	Подп.	Дата	7

**археологический шурф** – прямоугольное в плане разведочное вскрытие грунта, площадь которого может варьировать от 1 до 20 кв. метров;

**разрешение (открытый лист)** – документ, выдаваемый федеральным органом охраны объектов культурного наследия на основании заключения Российской академии наук и подтверждающий право на проведение одного из видов археологических полевых работ (археологических разведок, археологических раскопок, археологических наблюдений).

### Используемые сокращения:

БС – Балтийская система высот 1977 г.

ГКУ ЛО – Государственное Казенное Учреждение Ленинградской области

ИА РАН – Институт археологии Российской академии наук

ИИМК РАН – Институт истории материальной культуры Российской академии наук

ИИМК – Институт истории материальной культуры

ИКЭ – Историко-культурная экспертиза

ИЯЛИ – Институт истории, языка и литературы

ЛОИА – Ленинградское отделение Института археологии

МАЭ РАН – Музей антропологии и этнографии Российской академии наук

МК РФ – Министерство Культуры Российской Федерации

НИЦ – Научно-исследовательский центр

ОАН – Объект археологического наследия

ОКН – Объект культурного наследия

РАН – Российская академия наук

С, В, Ю, З – Север, восток, юг, запад

ФЗ – Федеральный Закон

Подп. и дата						Лист
Взм. инв. №						8
Инв. № дубл.						Лит
Подп. и дата						Изм.
Инв. № подл.						№ докум.
						Подп.
						Дата

В сентябре 2021 г. сотрудниками Отдела охранной археологии ИИМК РАН было произведено историко-культурное научное археологическое обследование (разведки) с целью проведения государственной историко-культурной экспертизы земельного участка по объекту: ««Строительство участка Красносельско-Калининской линии метрополитена от станции «Казаковская» до станции «Сосновая поляна»», площадка 21.

Работы осуществлялись на основании договора № 168/07/2021-21 от 26 июля 2021 г., заключенным между ИИМК РАН и АО «Метротранс», а также на основании ст. 28 Федерального закона № 73-ФЗ от 25 июня 2002 «Об объектах культурного наследия (памятниках истории и культуры) народов Российской Федерации», а также Открытого листа №2386-2021, выданного МК РФ на имя Полякова Андрея Владимировича на право проведения археологических разведок с осуществлением локальных земляных работ на территории Выборгского, Калининского, Кировского, Колпинского, Красносельского, Курортного, Петроградского, Петродворцового, Приморского, Пушкинского и Фрунзенского районов г. Санкт-Петербурга в целях выявления объектов археологического наследия, уточнения сведений о них и планирования мероприятий по обеспечению их сохранности. Срок действия открытого листа: с 10 сентября 2021 г. по 31 декабря 2021 г. (приложение Б).

В соответствии с письмом Комитета по государственному контролю, использованию и охране памятников истории и культуры Правительства Санкт-Петербурга № 01-25-8774/20-0-1 от 16.06.2020 г., КГИОП сообщает следующее:

Согласно Закону Санкт-Петербурга от 19.01.2009 № 820-7 (ред. от 07.07.2016) "О границах объединенных зон охраны объектов культурного наследия, расположенных на территории Санкт-Петербурга, режимах использования земель и требованиях к градостроительным регламентам в границах указанных зон» земельный участок по объекту: «Строительство участка Красносельско-Калининской линии метрополитена от станции «Казаковская» до

Подп. и дата	
Взам. инв. №	
Инв. № дубл.	
Подп. и дата	
Инв. № подл.	

Лит	Изм.	№ докум.	Подп.	Дата

168/07/2021-21-2021-Т0

станции «Сосновая поляна» расположен вне зон охраны объектов культурного наследия.

В пределах границ вышеуказанного участка отсутствуют объекты (выявленные объекты) культурного наследия; объекты культурного наследия, включенные в единый государственный реестр, а также защитная зона объектов культурного наследия.

К границам участка непосредственно не примыкают объекты (выявленные объекты) культурного наследия.

Сведениями об отсутствии на испрашиваемом участке объектов, обладающих признаками объектов культурного наследия (в т.ч. археологического) Комитет не располагает.

Цель проведения разведки на участке обследования – определение наличия или отсутствия объектов культурного, в том числе и археологического наследия, включенных в реестр, выявленных объектов культурного наследия, либо объектов, обладающих признаками объекта культурного наследия.

Задача археологических исследований на участке обследования заключалась в выявлении, фиксации и исследовании остатков археологических (исторических) памятников, культурных слоев, конструкций и сооружений, массовых и индивидуальных находок путем визуального обследования и заложения разведывательных археологических шурфов (археологические разведки).

До начала полевых археологических работ была собрана историко-библиографическая информация, подготовлен комплект ситуационных планов, исторических карт с нанесенными на них границами участка обследования (рис. 5-8).

Общая площадь участка обследования составила 0,71 га.

В ходе полевых археологических работ произведен натурный осмотр участка, заложен 1 шурф размером 2x2 м, общей площадью 4 кв. м. с целью выявления культурного слоя на территории обследования.

Инд. № подл.	Инд. № дубл.	Взм. инв. №	Подп. и дата						Лист 10	
				168/07/2021-21-2021-ТО						
				Лит	Изм.	№ докум.	Подп.	Дата		

Объекты культурного наследия, включенные в Единый Государственный реестр памятников истории культуры Российской Федерации, отсутствуют. В ходе работы объектов культурного (археологического) наследия не выявлено. Объекты, обладающие признаками объекта культурного наследия, отсутствуют. Значимый культурный слой не зафиксирован.

Инв. № подл.	Подп. и дата	Инв. № дубл.	Взам. инв. №	Подп. и дата	168/07/2021-21-2021-ТО					Лист
										11
					Лит	Изм.	№ докум.	Подп.	Дата	



## 1. ИСТОРИЧЕСКАЯ СПРАВКА

Участок обследования расположен в северной оконечности Красносельского района г. Санкт-Петербург и ограничен с севера территорией АЗС, с востока – ул. Доблести, с юга – территорией спорткомплекса, с запада – автостоянкой (рис. 1-4).

### 1.1 Топонимика района обследования

Красносельский район - административно-территориальная единица Санкт-Петербурга. Расположен в юго-западной части города. Образован Указом Президиума Верховного Совета РСФСР от 13 апреля 1973 года. Помимо Красного Села району были приданы часть территории Кировского района (от Угольной Гавани до Таллинского шоссе, посёлки Урицк, Сосновая Поляна, Сергиево, Старо-Паново), а также Горелово, Торики и Можайский.

Доблести улица - улица в Красносельском районе Санкт-Петербурга. Проходит от улицы Маршала Казакова до Петергофского шоссе. Продолжается на юг улицей Партизана Германа. Название присвоено улице 16 октября 1978 года в память о доблестных защитниках Ленинграда в годы Великой Отечественной войны.

### 1.2 История освоения и застройки района обследования

Первые археологические свидетельства заселения территорий, входящих в пределы современного Санкт-Петербурга, известны в районе Лахты и Сестрорецкого разлива, и датируются периодом неолита и раннего железного века.

Племена, жившие в районе южного берега Финского залива, в том числе воль и ижора, вошли в IX в. в состав Новгородского государства. Территория будущего Санкт-Петербурга в новгородские времена находилась на землях Никольско-Ижорского и Спасско-Городненского погостов Ореховского уезда, входившего в состав Вотской пятины. Писцовая книга 1500 г. свидетельствует о том, что крестьяне выращивали рожь, овес, ячмень и лен. Было развито

Инд. № инв.	Подп. и дата					168/07/2021-21-2021-Т0	Лист 12
	Инд. № инв. №						
	Инд. № инв. №						
	Подп. и дата						
Инд. № инв.	Лит	Изм.	№ докум.	Подп.	Дата		

скотоводство, в некоторых погостах существенную роль играла охота. Рыбная ловля была развита в местностях, лежащих по берегам реки Невы. В XV веке с формированием централизованного Русского государства, к Московским землям были присоединены новгородские, в том числе Вотская пятина. «Освоение невских берегов – одна из проблем истории русского Северо-запада. Известно, что, начиная с VIII–X вв., по Неве, проходил международный водный путь, связывавший Восточную Европу с Балтийским регионом. Однако на ее побережье практически не известны следы оседлости этого времени. Не выявлены здесь и археологические памятники более позднего времени – вплоть до XIV столетия» (Сорокин 2008: 351).

В 1617 г. по условиям Столбовского мира территория на которой располагается Санкт-Петербург отходит Швеции. Освоение территории, на которой в настоящее время расположен Кировский район началось ещё до основания Санкт-Петербурга. Так между бывшей рекой Емельяновкой и современной улицей Трефолева находился остров под названием Лаврова (Laigowa holma). На нём к северо-западу от нынешней Комсомольской площади располагалась деревня Лаврово (Laigowo), названная по имени проживавшего здесь хозяина двора Лавра. В первой половине XVII в. деревня состояла из одного двора. С 1623 по 1650-е гг. его хозяином был Савва Якулов. После русско-шведской войны 1656-58 гг. деревня и остров опустели. К западу от современной станции метро «Кировский завод» находилась деревня Йёрмуево (Jarmuiewo). В 1643 г. хозяевами в деревне были четверо братьев-ижор: Олекси, Тимошка, Нестер и Юрка Филипповы, которые переехали сюда из Дудергофа примерно в 1623г. Постоянное ижорское население оставалось здесь до 1670-х гг., а позже Йёрмуево вошла в состав крупной деревни Ахтуа. В 1695 году здесь проживали бобыли Матс Гришкоп и Пол Россане, а также владелец кабака Андрес Тёрё.

Издrevле территории Южного берега Финского залива были заселены финскими племенами. Первоначально вдоль берега селились представители племени водь. В XVII веке к ним присоединились переселенцы из Финляндии, составившие народность финнов-инкере.

Инд. № подл.	Подп. и дата	Инд. № дубл.	Взам. инв. №	Подп. и дата	Инд. № инв.	Лист
Лист	Изм.	№ докум.	Подп.	Дата		

С IX-XI вв. рядом селились славяне (словене новгородские). Даже сейчас, если присмотреться к картам района и его окрестностей, можно заметить, что русские и финские названия (Старо-Паново и Койрово, Горелово и Ароппакузи) расположены вперемешку. Люди разных национальностей жили вместе спокойно и мирно. Славянские племена принесли на наши земли знания о пашенном земледелии, что позволило осваивать тяжелые, но плодородные почвы Ижорского плато, начинающегося сразу за береговым уступом.

Еще в XIV веке территории по южному берегу Финского залива (как и весь регион Северо-запада) были ареной соперничества двух сил: Швеции и Руси. В XVII веке после долгой борьбы эти земли становятся (по Столбовскому миру) частью Швеции. Для России важной задачей оказывается возвращение захваченных территорий, а для Швеции — освоение присоединенных земель. Территории, входящие ныне в состав Красносельского района в XVII веке становятся частью баронства Дудергофского. Земли принадлежали Барону Юхану Шютте. В Дудергофе появилась небольшая усадьба, а на территории Красного села — лютеранская церковь. Попытки «перекрестить» местное православное население приводят к бегству русских и православных финно-угорских жителей на территорию России. Земли баронства опустели и были заселены по приказу шведских феодалов финскими крестьянами (впоследствии — финны-инкере). Еще в период шведского владычества начинает складываться транспортная сеть, прослеживающаяся в планировке района по сей день. Две важные магистрали (тогда — небольшие, но проторенные дороги) становятся основой для расселения жителей — это Нарвская дорога (ныне Таллиннское шоссе) и Приморская дорога (ныне Петергофское шоссе).

В 1701 году начинается Северная война, основной задачей в которой для России было не только получение выхода к морю, но и возвращение исконных территорий по берегам Финского залива.

На южном берегу Финского залива во время Северной войны шли боевые действия, память о которых хранит полуразрушенный шведский деревоземляной шанец на окраине Красного села.

Подп. и дата												
Взам. инв. №												
Инв. № дубл.												
Подп. и дата												
Инв. № подл.												
Лит	Изм.	№ докум.	Подп.	Дата	168/07/2021-21-2021-ТО							Лист
												14

К 1709 году непосредственная опасность нападения шведов на Петербург отступила. Город становится столицей, в Петербург переезжает двор. Встал вопрос о строительстве загородных резиденций для императора и его приближенных. Взгляд Петра I обратился на Южное побережье залива: здесь проходил береговой уступ, на котором можно было разместить загородные резиденции. Южный берег стал таким образом не только дачным местом для придворных и императора, но и парадным въездом, парадными воротами в молодую столицу.

Конечно, как и большинство важных начинаний в Петербурге и России в целом, Петергофская дорога связана с деятельностью и личностью Петра I. В 1703 — 1704 годах, после основания Петербурга возникла необходимость защитить крепость и молодой город с моря. Для этого у острова Котлин в Финском заливе строится крепость Кроншлот. Император наблюдает за постройкой крепости и вынужден часто ездить морем, а в бурную и ненастную погоду — половину дорогу сушей.

Так и появляются первые путевые дворцы — Петров двор (Петергоф), и, чуть позднее — дом в Стрелиной мызе (мызой называли в то время небольшое земельное владение).

В 1711 г. создается по указу императора была создана комиссия под руководством князя Ю.Ф. Шаховского. Она раздала придворным участки земли 1000×100 саженей вдоль дороги — от Екатерингофа до Ораниенбаума. Участки располагались прямо по береговому уступу, что позволяло разместить дворцы на возвышенности. Дворцы должны были быть прекрасно видны с моря и еще за пол дня пути предупреждать путешественника о том, что он приближается к одной из прекраснейших столиц мира. Однако многие участки после раздачи оставались незастроенными по тридцать — сорок лет, на некоторых строились достаточно невзрачные домики. И лишь во второй половине XVIII века дорога как ожерелье засверкала вереницей блестящих жемчужин дворцово-паркового зодчества.

Из самых известных дворцово-парковых ансамблей на Петергофской дороге, которые находятся сейчас или находились на территории, занимаемой в

Инв. № подл.	Подп. и дата					Лист 15
	Взам. инв. №					
	Инв. № дубл.					
	Подп. и дата					
	Лит					
168/07/2021-21-2021-Т0						
Лит	Изм.	№ докум.	Подп.	Дата		

наши дни Красносельским районом, можно упомянуть Лигово и Новознаменку. Усадьба Лигово находилась на территории современного Полежаевского парка. Там, благодаря перекрытию плотиной реки Дудергофки, появилась возможность построить мельницу (ее фундаменты видны и по сей день), а также сформировать интересный парковый ландшафт из цепочки прудов.

В Южно-приморском парке сохранилось две усадьбы. Сильно перестроена дача Петра Григорьевича Демидова. Сейчас очень трудно узнать в небольшом жилом доме роскошную усадьбу XVIII — XIX веков. Впрочем, трехчастное членение с возвышающейся на один этаж центральной частью выдает богатое прошлое. Также в переплетении дорожек и аллей можно угадать очертания старого парка при усадьбе. Следующей за Демидовской дачей идет Новознаменка — одна из самых знаменитых усадеб Петергофской дороги. В петровское время здесь располагалось целых пять усадеб. Михаил Илларионович Воронцов начал собирать эти небольшие владения под одну руку. Продолжили эту работу Нарышкины. И в эпоху наивысшего расцвета Петергофской дороги Новознаменка блистала архитектурой и роскошными парками. Тот дворец, который мы видим сейчас — работы Джакомо Трезини — был построен для Воронцовых в пятидесятых годах XVIII в.

Особое место в истории района занимает город Красное Село. Его история отличается от истории дачных мест, на территории которых располагается остальная часть района. Земли вокруг Пулковских и Дудергофских высот достались будущей императрице Екатерине I. Здесь был построен деревянный дворец, который, правда, вскоре сгорел. В ту же пору появилась и деревянная церковь Святой Екатерины. Но к 1730-м годам она обветшала, и вместо нее возвели каменную Троицкую. В XIX веке она сильно пострадала от пожара. В 1854 году ее восстановили по плану архитектора Резанова. После смерти Екатерины Дудергофские земли перешли к дочери Петра, Елизавете. При ней был отстроен охотничий домик. Именно тогда территория получила знакомое нам название «Дворцовое село Красное». Историческое прошлое Красного Села тесно связано с русской армией. Еще в петровские времена Красное Село стало местом

Инд. № подл.	Подп. и дата	Инд. № дубл.	Взам. инв. №	Подп. и дата	Инд. № инв.	Лист
Лит	Изм.	№ докум.	Подп.	Дата		

для летних лагерных сборов и военных учений. Летние маневры были возрождены в царствование Екатерины II в 1765 году. В них принимали участие свыше 30 тысяч солдат и офицеров, здесь впервые отличился А.В.Суворов. Именно лагерные сборы — Красносельские маневры во многом определили необычную судьбу Красного Села.

Наибольшей известности Красное Село достигло в период с 1823 по 1914 гг., когда маневры стали регулярными и грандиозными, привлекая к себе внимание всего мира. Здесь бывали главы многих государств, выдающиеся военачальники, деятели науки.

Красное Село становится своеобразной лабораторией военного искусства, полигоном для испытания военной техники: в течение семи лет К.А. Шильдер занимался проблемой использования электричества в качестве воспламенителя пороховых зарядов, разрабатывал способы боевого использования ракет; А.Ф.Можайский осуществил сборку своего первого самолета и здесь же провел его испытание.

Первый поезд по землям современного Красносельского района прошел 21 июля 1857 года. В этот день начала работать Балтийская железная дорога, проложенная между Петербургом и Петергофом. Вблизи станций было построено много красивых дач.

Красносельский район существовал (в рамках Ленинградской области) задолго до 1973 года. В 1936 году был создан Красносельский район Ленинградской области с административным центром в Красном Селе. Район объединял земли, окружавшие город Красное Село. В декабре 1955 года территория Красносельского района вошла в состав Ломоносовского района Ленинградской области.

В первые послевоенные годы Юго-западные окраины Петербурга активно восстанавливались после военной разрухи. Заново было отстроено Красное село. В связи с интенсивным жилищным строительством конца 50-х — начала 60-х гг. начали отстраиваться территории бывших дачных поселков Урицка, Сосновой Поляны, Ульянки. Ленинград рос и расширялся. Возникла необходимость в

Инв. № подл.	Подп. и дата	Инв. № дубл.	Взам. инв. №	Подп. и дата	Лит	Изм.	№ докум.	Подп.	Дата	168/07/2021-21-2021-ТО	Лист
											17

реорганизации административного деления и создания новых районов, включающих в себя территории, которые могли бы в перспективе активно застраиваться.

В связи с этим было принято решение о создании нового района. Красносельский район образован в соответствии с Указом Президиума Верховного Совета РСФСР от 13 апреля 1973 года.

### 1.3 Картографический анализ

Для наиболее точного анализа непосредственно участка обследования стоит обратиться к картографическим данным.

Первые картографические данные о заселении территории Приневья и берегов Невы и притоков отражаются в шведских картах XVII начала XVIII вв. Одной из самых известных карт того времени считается карта, составленная в 1827 г. под руководством Генерал-майора Шуберта по материалам, найденным в Шведских архивах. Авторство карты принадлежит Штабс-капитану генерального штаба Бергенгейму. Состояние местности и все названия карты даны по состоянию на 1676 г. На этом плане участок обследования находится на восточном побережье Финского залива, каких – либо поселений по близости не отмечено. (рис. 5).

На картах и планах XVIII в. участок обследования так же попадает на неосвоенный заболоченный берег залива. Наиболее подробные топографические карты относятся к середине XIX в. На данных картах отмечена сеть поселений вдоль Петергофской дороги идущий по берегу залива, однако сам берег и участок обследования представляются болотистой неосвоенной территорией (рис. 6).

На протяжении XX в. топографическая ситуация остается неизменной (рис 7-8).

### 1.4 Выводы

Таким образом, на основании анализа картографического материала, архивных и литературных источников, были сделаны следующие выводы:

Инв. № подл.	Подп. и дата	Инв. № дубл.	Взам. инв. №	Подп. и дата	Лист
Лит	Изм.	№ докум.	Подп.	Дата	

- В ходе архивно-библиографических исследований установлено, что непосредственно на территории участка обследования объекты археологического наследия ранее не фиксировались.
- Согласно историческим картам и данным письменных источников,  XVIII в. южнее места где располагается участок обследования проходила Петергофская дорога вдоль которой были расположены императорские резиденции и частные усадьбы, сады и парки, однако, исследуемый участок находится в значительном отдалении и начал застраиваться только в середине XX – начале XXI вв.

Инв. № подл.	Подп. и дата	Инв. № дубл.	Взам. инв. №	Подп. и дата	168/07/2021-21-2021-ТО					Лист
										19
					Лит	Изм.	№ докум.	Подп.	Дата	



## 2. ФИЗИКО-ГЕОГРАФИЧЕСКАЯ ХАРАКТЕРИСТИКА РАЙОНА РАБОТ

Санкт-Петербург расположен на северо-западе России, в пределах Приневской низменности, на прилегающем к устью реки Невы побережье Невской губы Финского залива и на многочисленных островах Невской дельты. Площадь территории города — 1439 кв. км, из них территория высокоплотной, почти сплошной застройки составляет 650 кв. км.

Геологическое строение территории Санкт-Петербурга обусловлено положением на стыке Балтийского кристаллического щита и Русской плиты. На всей территории развита мощная толща (до 1200 – 1300 м) верхнепротерозойских и палеозойских осадочных пород, образующая осадочный чехол Русской плиты. Они залегают наклонно, со слабым падением под углом 10 - 20' к юго-востоку и образуют северо-западное крыло гигантской пологой вогнутой складки – Московской синеклизы (впадины). Древние породы перекрыты плащом четвертичных отложений различной мощности (местами более 200 м). Четвертичные отложения продолжают накапливаться в наше время.

В четвертичный период территория города неоднократно покрывалась материковыми льдами, деятельность которых сформировала современный рельеф. Рельеф области сформировался в результате длительного взаимодействия внутренних и внешних сил. Историю формирования области условно делят на три этапа:

1 этап - в доледниковое время вследствие неравномерного тектонического поднятия сформировался денудационно–тектонический рельеф;

2 этап - в четвертичное время территория несколько раз покрывалась ледниками, которые неоднократно стаивали;

3 этап - после стаивания последнего ледникового покрова и спуска озерно-ледниковых водоемов (последние 8 – 9 тысяч лет) развитие рельефа происходило под влиянием эрозионно-аккумулятивной деятельности рек, абразии и аккумуляции озерных и морских водоемов, эоловой деятельности, карстовых процессов и морфообразования. Значительное поднятие северного побережья Ладожского озера вызвало перемещение водных масс к югу и затопление южного

Инв. № подл.	Подп. и дата	Инв. № дубл.	Взам. инв. №	Подп. и дата	Лист
Лист	Изм.	№ докум.	Подп.	Дата	

побережья этого озера. Результатом такой трансгрессии явилось возникновение реки Невы (4,5 – 5 тыс. лет назад) м.

До основания Санкт-Петербурга значительная часть территории была заболочена и покрыта лесами.

Почти вся территория Санкт-Петербурга расположена на плоской низкой равнине, имеющей множество древних морских террас. Одна из наиболее известных — Литориновая, начинающаяся в районе станции метро «Автово» и протянувшаяся вдоль проспекта Стачек и всего Петергофского шоссе. Называется по названию Литоринового моря, существовавшего на месте современной Балтики около 7,5—4 тысяч лет назад. На территории центральной части города выделены три террасы Литоринового моря, уступами спускающиеся к Финскому заливу. Каждая из террас имела отличия в строении почвенного покрова и его компонентном составе. Исторический центр города расположен на первой, наиболее низкой, Литориновой морской террасе, которая расчленена рукавами реки Невы, образующими с островами обширную дельту. Почвообразование в дельте реки Невы отличалось высокой динамичностью, связанной с гидрологическим режимом реки и периодическими наводнениями. Каждое затопление открывало новую стадию в развитии почв, определяя специфику процессов синлитогенного почвообразования. В естественном почвенном покрове дельты Невы абсолютно доминировали аллювиальные серогумусовые глеевые почвы. В пределах города террасы сильно изменена человеком, пронизана улицами с интенсивным движением.

Средняя высота центра города над уровнем моря 5 м. Северные районы имеют высоту от 1 (болота Юнтоловского заказника) до 40 м (Поклонная гора). Южные районы — от 5 до 18 м. И только в южных и кое-где в северных пригородах средняя высота рельефа составляет 50-60 м. Наивысшая точка в границах города находится на Дудергофских высотах и составляет 176 м. Самая низкая сухопутная точка находится в Кронштадте — Доковый бассейн со среднегодовой отметкой уровня воды в 11,4 м ниже нуля Кронштадтского футштока.

Инв. № подл	Подп. и дата						
		Инв. № дубл.	Взам. инв. №	Подп. и дата			
	Лит	Изм.	№ докум.	Подп.	Дата	168/07/2021-21-2021-ТО	Лист 21

В палеозое вся эта территория была покрыта морями. Осадочные отложения того времени — песчаники, пески, глины, известняки — покрывают мощной толщей (свыше 200 метров) кристаллический фундамент, состоящий из гранитов, гнейсов и диабазов. Современный рельеф образовался в результате деятельности ледникового покрова (последнее Валдайское оледенение было 12 тысяч лет назад). После отступления ледника образовалось Литориновое море, уровень которого был на 7—9 м выше современного. 4 тысячи лет назад море отступило и образовалась долина реки Невы. Долина сложена озёрно-ледниковыми и постледниковыми отложениями. Последние 2,5 тысячи лет рельеф почти не менялся.

На наиболее возвышенных местах находились небольшие ареалы аллювиальных почв, в профиле которых заметны признаки альфегумусового процесса и подзолообразования.

В прибрежной зоне в результате деятельности прибоя и русловых процессов реки Невы береговая линия на протяжении тысячелетий постоянно изменялась, появлялись и исчезали мелкие заливы, острова меняли свою форму, увеличивались в размерах.

В краевых, как правило, западных, частях островов процессы абразии берега водами реки Невы и Финского залива препятствовали образованию полноразвитых аллювиальных почв. Здесь формировались слаборазвитые маршевые почвы.

Климат Петербурга умеренный, переходный от умеренно-континентального к умеренно-морскому. Такой тип климата объясняется географическим положением и атмосферной циркуляцией характерной для Ленинградской области. Это обуславливается сравнительно небольшим количеством поступающего на земную поверхность и в атмосферу солнечного тепла.

Из-за небольшого количества солнечного тепла влага испаряется медленно. За год в Санкт-Петербурге бывает в среднем 62 солнечных дня. Поэтому, на протяжении большей части года преобладают дни с облачной, пасмурной

Инв. № подл.	Подп. и дата	Инв. № дубл.	Взм. инв. №	Подп. и дата	Инв. № подл.	Лит	Изм.	№ док-м.	Подп.	Дата	168/07/2021-21-2021-ТО	Лист	22

погодой, рассеянным освещением. В городе наблюдаются так называемые Белые ночи, наступающие 25—26 мая, когда солнце опускается за горизонт не более чем на 9°, и вечерние сумерки практически сливаются с утренними. Заканчиваются белые ночи 16—17 июля. В общей сложности продолжительность белых ночей более 50 дней.

Для города характерна частая смена воздушных масс, обусловленная в значительной степени циклонической деятельностью. Летом преобладают западные и северо-западные ветры, зимой западные и юго-западные.

Общая протяжённость всех водотоков на территории Санкт-Петербурга достигает 282 км, а их водная поверхность составляет около 7 % всей площади. За время существования Санкт-Петербурга гидрологическая сеть города претерпела существенные изменения. Строительство города в низком болотистом месте потребовало сооружения каналов и прудов для осушения. Вынутая при этом земля использовалась для повышения поверхности. В конце XIX века дельта Невы состояла из 48 рек и каналов, образующих 101 остров. С течением времени по мере строительства города многие водоёмы теряли своё первоначальное значение, загрязнялись и засыпались. В XX веке в результате засыпки каналов, проток и рукавов число островов сократилось до 42-х.

Основная водная магистраль города — река Нева, которая впадает в Невскую губу Финского залива, относящегося к Балтийскому морю. Наиболее значительны рукава дельты: Большая и Малая Нева, Большая, Средняя и Малая Невки, Фонтанка, Мойка, Екатерингофка, Крестовка, Карповка, Ждановка, Смоленка, Пряжка, Кронверкский пролив; каналы — Морской канал, Обводный канал, канал Грибоедова, Крюков канал. Основные притоки Невы в черте города: слева — Ижора, Славянка, Мурзинка, справа — Охта, Чёрная речка. Крупнейшие острова в дельте Невы: Васильевский, Петроградский, Крестовский, Декабристов; крупнейший остров в Финском заливе — Котлин. Значительная часть территории Санкт-Петербурга расположена на высотах, не превышающих 1,2—3 м над уровнем моря. Эти районы города подвержены опасности наводнений, связанных главным образом с ветровым нагоном вод в восточной части Финского залива.

Инд. № подл.	Подп. и дата	Инд. № дубл.	Взм. инв. №	Подп. и дата	Инд. № инв.	Лист
Лит	Изм.	№ док.м.	Подп.	Дата		

Через водные объекты города перекинуто около 800 мостов, в том числе 218 пешеходных.

Зелёные насаждения Санкт-Петербурга и пригородов вместе с водной поверхностью занимают около 40 % городской территории. Общая площадь зелёных насаждений превышает 31 тысячу га, в их числе 68 парков, 166 садов, 730 скверов, 232 бульвара, 750 озеленённых улиц. Парки города расположены в различных ландшафтных условиях: на нижней и верхней террасах побережья Финского залива (парки Стрельны, Петергофа и Ломоносова), моренной равнине (парки города Пушкина), камовых Холмах (Шуваловский парк, Осинвая Роща). Основу ряда парков составляют естественные леса, до сих пор сохранившие свой породный состав (Сосновка, Удельный парк). На окраинах города сохранились лесные массивы, оставшиеся от подзоны южной тайги: Юнтоловский заказник, Ржевский лесопарк, лесные островки вдоль реки Охты, Таллинского шоссе, между рекой Невой и железной дорогой на Москву.

Красносельский район расположен в юго-западной части города и имеет территорию 114 кв. км, протяженностью с севера на юг — свыше 30 км, а с запада на восток — около 15 км. Общая протяженность административной границы района составляет 97 км, в том числе по суше — 86 км, по береговой линии Финского залива — 11 км. Граница района проходит: на севере — по Финскому заливу, на востоке — по пр. Маршала Жукова (с Кировским районом) и по Лиговскому каналу (с Московским районом), на юге, юго-востоке, юго-западе — совпадает с границей города, прилегающей к Ломоносовскому району, на западе — с Ломоносовским районом Ленинградской области и с Петродворцовым районом.

На момент образования в нем проживало 176 тыс. чел. В районе было 20 школ и 19 детских садов. По новому генеральному плану району предстояло кардинально измениться, став одним из самых крупных и заселенных в городе.

Гидросистема района создана не только природной, но и руками человека. В систему входят река Лига (Дудергофка) с озерами искусственного

Инв. № подл.	Подп. и дата					Лист
	Взам. инв. №					
	Инв. № дубл.					
	Подп. и дата					
	Инв. № подл.					
Лит	Изм.	№ докум.	Подп.	Дата	168/07/2021-21-2021-ТО	
					24	

происхождения, река Ивановка, Матисов канал, Петергофский коллектор и побережье Финского залива.

Дудергофское озеро возникло при устройстве мукомольной мельницы, озеро Долгое — при устройстве Красносельской бумажной фабрики. Так называемая «Нижняя» бумажная фабрика своей плотиной дала начало Безымянному озеру. В 1718 — 1725 гг. для снабжения водой фонтанов Летнего сада по проекту директора Морской академии Г.Г. Скорнякова-Писарева от реки Лиговки от деревни Горелово был прорыт канал. Канал шел до Бассейной улицы (ныне ул. Некрасова), где вода накапливалась в специальных бассейнах, а потом подавалась по трубам в специальные водовзводные башни и оттуда — в фонтаны Летнего сада. Однако наводнение 10 сентября 1777 года уничтожило фонтаны. Лиговский канал перестал снабжать водой фонтаны. Но воду продолжали брать и использовать жители южной части города. К середине XIX века канал мелеет, качество воды в нем ухудшается. Сначала городскими властями было принято решение засыпать часть до Обводного канала, а в 1965-69 гг. канал был закопан вплоть до пересечения с Краснопутиловской улицей. Вода канала была выведена в реку Красненькую. Часть канала, проходящая по Красносельскому району, сегодня является как бы частью реки Дудергофки, т.к. в районе жилой застройки вода речки идет по руслу канала к реке Черной. Далее через Полежаевский парк вода впадает в коллектор.

Среди форм рельефа выделяются уникальные объекты, входящие в список достопримечательных природных объектов, такие как бровка Ижорской возвышенности и Балтийско-Ладожский выступ (глинт).

Инв. № подл.	Подп. и дата					Лист
	Взам. инв. №					
	Инв. № дубл.					
	Подп. и дата					
	Инв. № подл.					
Лит	Изм.	№ докум.	Подп.	Дата	168/07/2021-21-2021-ТО	
					25	

### 3. МЕТОДИКА ПОЛЕВЫХ ИССЛЕДОВАНИЙ

В рамках работ по проведению историко-культурного научного археологического обследования (разведки) с целью проведения государственной историко-культурной экспертизы земельного участка по объекту: ««Строительство участка Красносельско-Калининской линии метрополитена от станции «Казаковская» до станции «Сосновая поляна»», площадка 21, проводилось визуальное обследование объекта и закладка археологических шурфов.

Полевые археологические исследования проводились в соответствии с методическими указаниями и требованиями «Положения о порядке проведения археологических полевых работ и составления научной отчетной документации», утвержденного постановлением Бюро Отделения историко-филологических наук Российской академии наук от 20 июня 2018 г. № 32.

Основная задача проведения археологических исследований на площади планируемого строительства и окружающей территории заключалась в выявлении и фиксации археологических (исторических) памятников, культурных слоев, конструкций и сооружений, сборе и исследовании археологического материала.

Полевые работы включали в себя:

- визуальный осмотр указанной в договоре территории, поиск подъемного материала;
- описание исследуемой территории и ее фотофиксация;
- разбивку археологических шурфов;
- привязка археологических шурфов к ситуационному плану исследуемой территории;
- выборку культурных напластований из шурфов по слоям;
- выявление и изучение археологического материала по слоям;
- фотофиксацию процесса работ;
- фотофиксацию стенок и планиграфии шурфов;

Подп. и дата						Лист
	168/07/2021-21-2021-ТО					
Взам. инв. №						
Инв. № дубл.						
Подп. и дата						
Инв. № подл.						
	Лит	Изм.	№ докум.	Подп.	Дата	

- описание ландшафтной характеристики обнаруженных объектов и фиксацию их современного состояния;
- ведение полевой документации;
- рекультивацию шурфов.

Применялся стандартный набор методов, используемых при археологических разведках: предварительные архивно-библиографические изыскания, визуальный осмотр местности, осмотр обнажений культурного слоя, поиск подъемного материала, шурфовка.

Натурные полевые исследования проводились в виде осуществления пеших маршрутов на территории участка обследования. Вся исследуемая площадь была разбита на неравные квадраты со сторонами не более 20 метров и пройдена пешими маршрутами по линии сетки квадратов. Все участки детально фиксировались (фото, описание, привязка к карте). При прохождении маршрутов с целью обнаружения выходов культурного слоя и артефактов осматривались встречающиеся обнажения грунта естественного и антропогенного происхождения.

На перспективных для обнаружения памятников археологии участках производилась закладка шурфов, ориентированных по сторонам света, направленных на поиск культурного слоя и древних артефактов. Количество и места расположения шурфов были обусловлены геоморфологическим состоянием местности и степенью освоенности обследуемой территории, и определялось с таким расчетом, чтобы обеспечить полное выявление и определение границ всех объектов археологического наследия, попадающих в пределы обследуемых земельных участков, с учетом историко-библиографических изысканий и существующих методических рекомендаций 1 шурф на 1 га. Размеры шурфов 2x2 м.

Всего в границах обследования для выявления объектов археологического наследия был заложен 1 шурф размером 2x2 м, общей площадью 4 кв. м.

Разборка грунта в процессе шурфовки производилась вручную по стратиграфическим слоям с разнородными культурными прослойками и

Инв. № инв.	Возм. инв. №	Инв. № дубл.	Подп. и дата	Инв. № подл.	Подп. и дата	Лист
						168/07/2021-21-2021-Т0
						27



соответствующим им общим планиграфическим горизонтам фиксации. Для выявления структуры плотных поверхностей и удаления грунта в стесненных условиях при расчистке использовались щетки, кисти и совки. Глубина шурфов включала всю толщу напластований, осуществлялась контрольная прокопка верхней части археологически стерильного слоя, подстилающего почвенный горизонт (материка). Проводилась полная фотографическая фиксация обнаруженных объектов, а также всего процесса шурфовочных работ. Все шурфы по окончании работ были засыпаны, почвенное и дерновое покрытие восстановлено. Все археологические работы проводились при температуре выше 0° С (согласно ст. 3.23 «Положения о порядке проведения археологических полевых работ и составления научной отчетной документации», утвержденного постановлением Бюро Отделения историко-филологических наук Российской академии наук от 20 июня 2018 № 32).

Все разведочные шурфы, документировались, в том числе фотографически, и фиксировались дневниковыми записями. При фиксации находок и объектов в культурном слое, вычерчивании планов горизонтов снятия, профилей бортов шурфов и разрезов использовалась разработанная в ИИМК РАН в 2010 г. методика электронной фиксации и совмещенный с ней программный комплекс. Чертежи планов и стратиграфических профилей были выполнены при помощи системы автоматизированного проектирования и черчения (САПР) с использованием методов фотограмметрии. Все высотные отметки на планах и разрезах представлены в Балтийской системе высот (далее БС).

Для картирования рекогносцировочных шурфов, выявленных объектов и общевидовых фотографий ландшафтной ситуации использованы имеющиеся в распоряжении экспедиции растровые карты масштаба 1:50000 и 1:100000 в формате JPG, а также топографический план масштаба 1:500 в формате DWG, предоставленный заказчиком. Привязка шурфа на участке землеотвода к системе мировых координат произведена с помощью портативных приборов глобального позиционирования Garmin MONTANA. Географические координаты (широта, долгота), определенные в зависимости от внешних условий приема с точностью

Инд. № подл.	Подп. и дата	Инд. № дубл.	Взам. инв. №	Инд. № подл.	Подп. и дата	Инд. № подл.	Изм.	№ докum.	Подп.	Дата	168/07/2021-21-2021-Т0	Лист

5-20 м с помощью встроенных в геоинформационную систему QGIS программных алгоритмов переведены в местную систему координат МСК-1964.

Основные этапы работ фиксировались с помощью цифровых фотоаппаратов с разрешением не менее 5 Мрх. Для указания масштаба и ориентации по сторонам света при фотографировании использовался набор телескопических реек длиной 4 м с сантиметровыми делениями, двухцветная стрелка «север».

Инв. № подл.	Подп. и дата	Инв. № дубл.	Взам. инв. №	Подп. и дата	Лит	Изм.	№ докум.	Подп.	Дата	168/07/2021-21-2021-Т0	Лист
											29

#### 4. ПОЛЕВЫЕ ИССЛЕДОВАНИЯ

Участок обследования по объекту: ««Строительство участка Красносельско-Калининской линии метрополитена от станции «Казаковская» до станции «Сосновая поляна»», площадка 21, расположен в северной оконечности Красносельского района г. Санкт-Петербург и ограничен с севера территорией АЗС, с востока – ул. Доблести, с юга – территорией спорткомплекса, с запада – автостоянкой (рис. 1–4).

Общая площадь участка обследования составила 0,71 га.

Участок имеет квадратную форму и вытянут по оси север-юг – 89 м., по оси запад-восток – 93 м. Рельеф территории спланированный техногенный, ровный без резких перепадов высот. Высотные отметки колеблются от 2.80- до 3.70 м по БС.

Участок обследования представляет собой автостоянку с покрытием щебнем и разрозненным асфальтом, в восточной части участка обследования расположен участок с газоном (рис. 9-13).

По результатам визуального осмотра территории, анализа сводного плана расположения сетей и картографического материала было решено заложить один разведывательный шурф ввиду полной освоенности территории обследования выбрано место для закладки археологических шурфов – на свободном участке в восточной части территории вне пешеходных дорожек, строений и трасс коммуникаций.

В ходе полевых археологических работ заложен 1 шурф размером 2x2 м, общей площадью 4 кв. м. с целью выявления культурного слоя на территории обследования.

#### Шурф 1 (рис. 4, 14-23).

Шурф 1 заложен в восточной части участка обследования, на неосвоенном участке. Дневная поверхность – газон.

Размеры шурфа – 2x2 м, площадь – 4 кв. м. Шурф ориентирован по сторонам света.

Инд. № подл.	Подп. и дата	Инд. № дубл.	Взам. инв. №	Подп. и дата	Инд. № подл.	168/07/2021-21-2021-Т0				Лист	
										30	
						Лит	Изм.	№ докum.	Подп.	Дата	

Отметки дневной поверхности - 2.85 по БС.

Координаты центра археологического шурфа: 85820.0684, 106044.133 (МСК-1964); 59.860194412, 30.178025953 (WGS-84).

Общая мощность исследованных напластований – 1,65 м.

Стратиграфия шурфа (по северной стенке):

1. Дёрн и почвенный слой – до 0,20 м (современный почвенный слой).
2. Слой мешаной светло-коричневой супеси – до 0,60 м.
3. Слой светло-серой материковой супеси – до 0,60 м.

4. Контрольный прокоп был выполнен в северо-восточном углу шурфа и показал следующее – под пачкой более темной супеси прослеживаются слои аллювия – типичные для берега Финского залива.

В целом стратиграфическую ситуацию, зафиксированную в ходе разборки напластований в шурфе, можно интерпретировать следующим образом:

Слой современной почвы и гумусированная мешаная супесь относятся к современным работам по благоустройству территории, мешаные слои песка и супеси можно отнести также к благоустройству территории с целью поднятия нивелированной поверхности. Таким образом культурный слой и археологические находки в шурфе отсутствуют.

После окончания работ шурф был рекультивирован до уровня дневной поверхности на момент начала работ, что подтверждается фотографически.

Инв. № подл.	Подп. и дата	Инв. № дубл.	Взам. инв. №	Подп. и дата	168/07/2021-21-2021-Т0					Лист
										31
					Лит	Изм.	№ докум.	Подп.	Дата	

## ЗАКЛЮЧЕНИЕ

В ходе выполнения научно-исследовательских археологических работ в виде историко-культурного научного археологического обследования (разведки) с целью проведения государственной историко-культурной экспертизы земельного участка по объекту: ««Строительство участка Красносельско-Калининской линии метрополитена от станции «Казаковская» до станции «Сосновая поляна»», площадка 21, были проведены следующие работы:

1. Составление исторической справки по результатам архивно-библиографических и научных изысканий;
2. В рамках визуального обследования была произведена фотофиксация современного состояния застройки и окружающей территории;
3. В ходе проведения археологического обследования заложен 1 шурф размерами 2х2 м, общей площадью 4 кв. м.

### По результатам проведенных работ можно сделать следующие выводы:

Объекты археологического наследия и признаки наличия объектов археологического наследия не обнаружены. Стратиграфия шурфа представлена переотложенными слоями засыпок, произведенных в процессе благоустройства территории в целях повышения и нивелировки уровня дневной поверхности. Находки не обнаружены.

По архивным, библиографическим и картографическим данным на месте участка обследования была заболоченная неосвоенная местность вплоть до XX-XXI вв.

Таким образом, на территории участка обследования по объекту: ««Строительство участка Красносельско-Калининской линии метрополитена от станции «Казаковская» до станции «Сосновая поляна»», площадка 21, объекты культурного наследия, включенные в Единый Государственный реестр памятников истории культуры Российской Федерации, отсутствуют. В ходе работы объектов культурного (археологического) наследия не выявлено.

Подп. и дата		Взам. инв. №		Инв. № дубл.		Подп. и дата		Инв. № подл.	
Лист		Изм.		№ докум.		Подп.		Дата	
168/07/2021-21-2021-ТО									Лист
									32

Объекты, обладающие признаками объекта культурного наследия, отсутствуют.  
Значимый культурный слой не зафиксирован.



д.и.н. А.В. Поляков

Инв. № подл.	Подп. и дата	Инв. № дубл.	Взам. инв. №	Подп. и дата	168/07/2021-21-2021-ТО					Лист
										33
					Лит	Изм.	№ докум.	Подп.	Дата	

## СПИСОК ИСТОЧНИКОВ И ЛИТЕРАТУРЫ

1. Алексеева С.В., Балашов Е.А., Владимирович А.Г. и др. Топонимическая Энциклопедия Санкт-Петербурга. К трехсотлетию Санкт-Петербурга. СПб. 2002.
2. Глезеров С.Е. Исторические районы Петербурга от А до Я. СПб. 2013.
3. Горбатенко С.Б. Петергофская дорога. СПб. 2001.
4. Горбачевич К.С., Хабло Е.П. Почему так названы? О происхождении названий улиц, площадей, островов, рек и мостов Санкт-Петербурга. СПб. 2002.
5. Кепсу С. Петербург до Петербурга. История устья Невы до основания города Петра. СПб. 2000.
6. Переписная оброчная книга вотской пятины, 1500 года. Вторая половина // Новгородские писцовые книги, изданные археографической комиссией. СПб. 1868.
7. Семенцов С.В. Развитие Приневья и Приладожья в VIII-XVII вв. – основа создания Санкт-Петербурга и всей Санкт-петербургской агломерации// Елагинские чтения. Выпуск 1. СПб. 2003.
8. Сорокин П.Е. О системе расселения в Приневье в допетровское время //Сельская Русь в IX–XVI вв. М. 2008.

Инв. № подл.	Подп. и дата	Инв. № дубл.	Взам. инв. №	Подп. и дата	Лит	Изм.	№ докум.	Подп.	Дата	168/07/2021-21-2021-ТО	Лист
											34

## СПИСОК ИЛЛЮСТРАЦИЙ

Рис. 1. СПб-2021. Красносельский район. Площадка 21. Участок обследования на карте Ленинградской области (OSM)

Рис. 2. СПб-2021. Красносельский район. Площадка 21. Участок обследования на карте Ленинградской области (OSM)

Рис. 3. СПб-2021. Красносельский район. Площадка 21. Участок обследования на космоснимке.

Рис. 4. СПб-2021. Красносельский район. Площадка 21. Топографический план трассы обследования с показанием археологического шурфа.

Рис. 5. Трасса обследования на фрагменте карты «бывших губерний Иван-Города, Яма, Капорья и Нэтеборга», авторства Бергенгейма 1676 г.

Рис. 6. Трасса обследования на фрагменте карты «Подробной топографической карты Петербургской губернии» 1860 г.

Рис. 7. Трасса обследования на фрагменте карты «Топографической карты», 1913 г.

Рис. 8. Трасса обследования на фрагменте карты «РККА» 1941 г.

Рис. 9. СПб-2021. Красносельский район. Площадка 21. Общий вид участка обследования. Вид с юго-востока

Рис. 10. СПб-2021. Красносельский район. Площадка 21. Общий вид участка обследования. Вид с востока-юго-востока

Рис. 11. СПб-2021. Красносельский район. Площадка 21. Общий вид участка обследования. Вид с востока

Рис. 12. СПб-2021. Красносельский район. Площадка 21. Общий вид участка обследования. Вид с запада-юго-запада

Рис. 13. СПб-2021. Красносельский район. Площадка 21. Общий вид участка обследования. Вид с северо-запада

Рис. 14. СПб-2021. Красносельский район. Площадка 21. Шурф 1. До начала работ. Вид с юга

Рис. 15. СПб-2021. Красносельский район. Площадка 21. Шурф 1. Фиксация по материковой поверхности. Вид с юга

Рис. 16. СПб-2021. Красносельский район. Площадка 21. Шурф 1. Фиксация по материковой поверхности. Вид с юга

Рис. 17. СПб-2021. Красносельский район. Площадка 21. Шурф 1. Северная стенка. Вид с юга

Рис. 18. СПб-2021. Красносельский район. Площадка 21. Шурф 1. Восточная стенка. Вид с запада

Рис. 19. СПб-2021. Красносельский район. Площадка 21. Шурф 1. Южная стенка. Вид с севера

Рис. 20. СПб-2021. Красносельский район. Площадка 21. Шурф 1. Западная стенка. Вид с востока

Рис. 21. СПб-2021. Кировский район. «Северные Верфи». Шурф 1. Рекультивация. Вид с юга

Рис. 22. СПб-2021. Красносельский район. Площадка 21. Шурф 1. Чертежи. Планиграфия

Рис. 23. СПб-2021. Красносельский район. Площадка 21. Шурф 1. Чертежи. Стратиграфия

Инв. № подл.	Подп. и дата	Инв. № дубл.	Взам. инв. №	Подп. и дата	Инв. № подл.	Лист
	168/07/2021-21-2021-Т0					
Лист	Изм.	№ докум.	Подп.	Дата		



# АЛЬБОМ ИЛЛЮСТРАЦИЙ



Рис. 1. СПб-2021. Красносельский район. Площадка 21. Участок обследования на карте Ленинградской области (OSM)

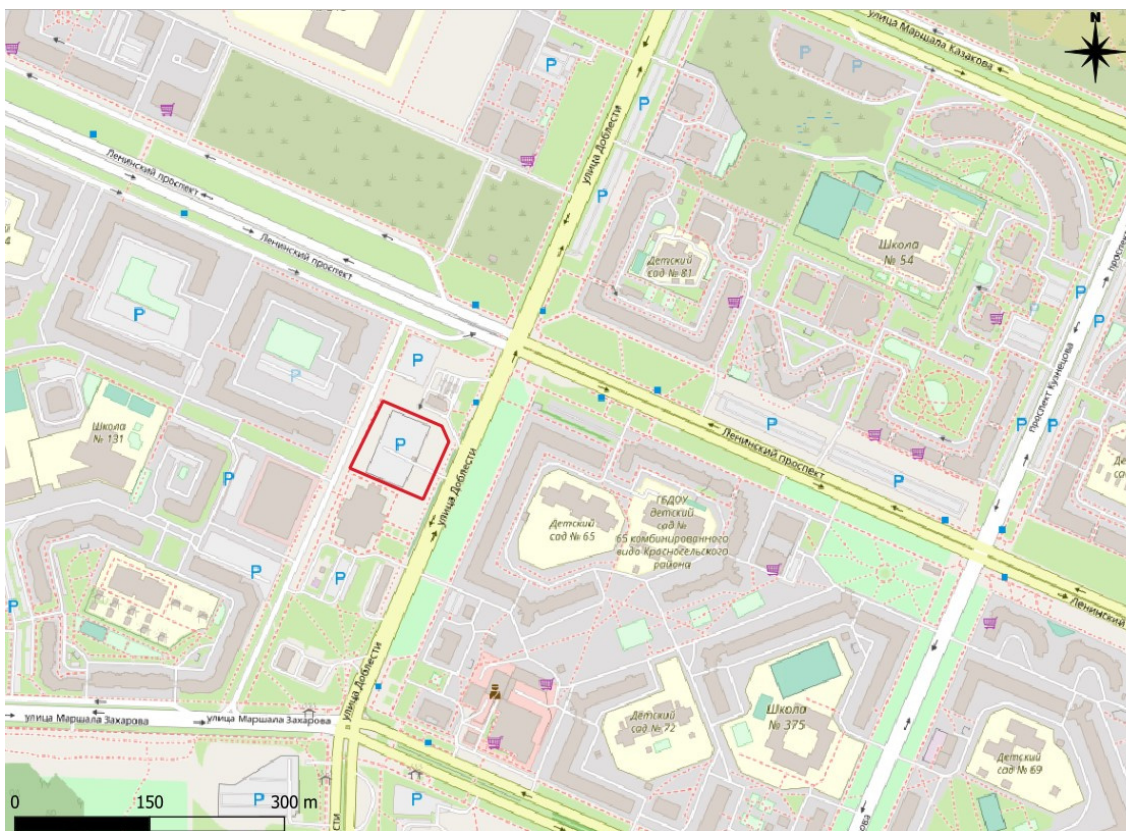


Рис. 2. СПб-2021. Красносельский район. Площадка 21. Участок обследования на карте Ленинградской области (OSM)

Подп. и дата	
Взам. инв. №	
Инв. № дубл.	
Подп. и дата	
Инв. № подл.	

Лит	Изм.	№ докум.	Подп.	Дата	168/07/2021-21-2021-Т0	Лист
						36



Рис. 3. СПб-2021. Красносельский район. Площадка 21. Участок обследования на космоснимке.

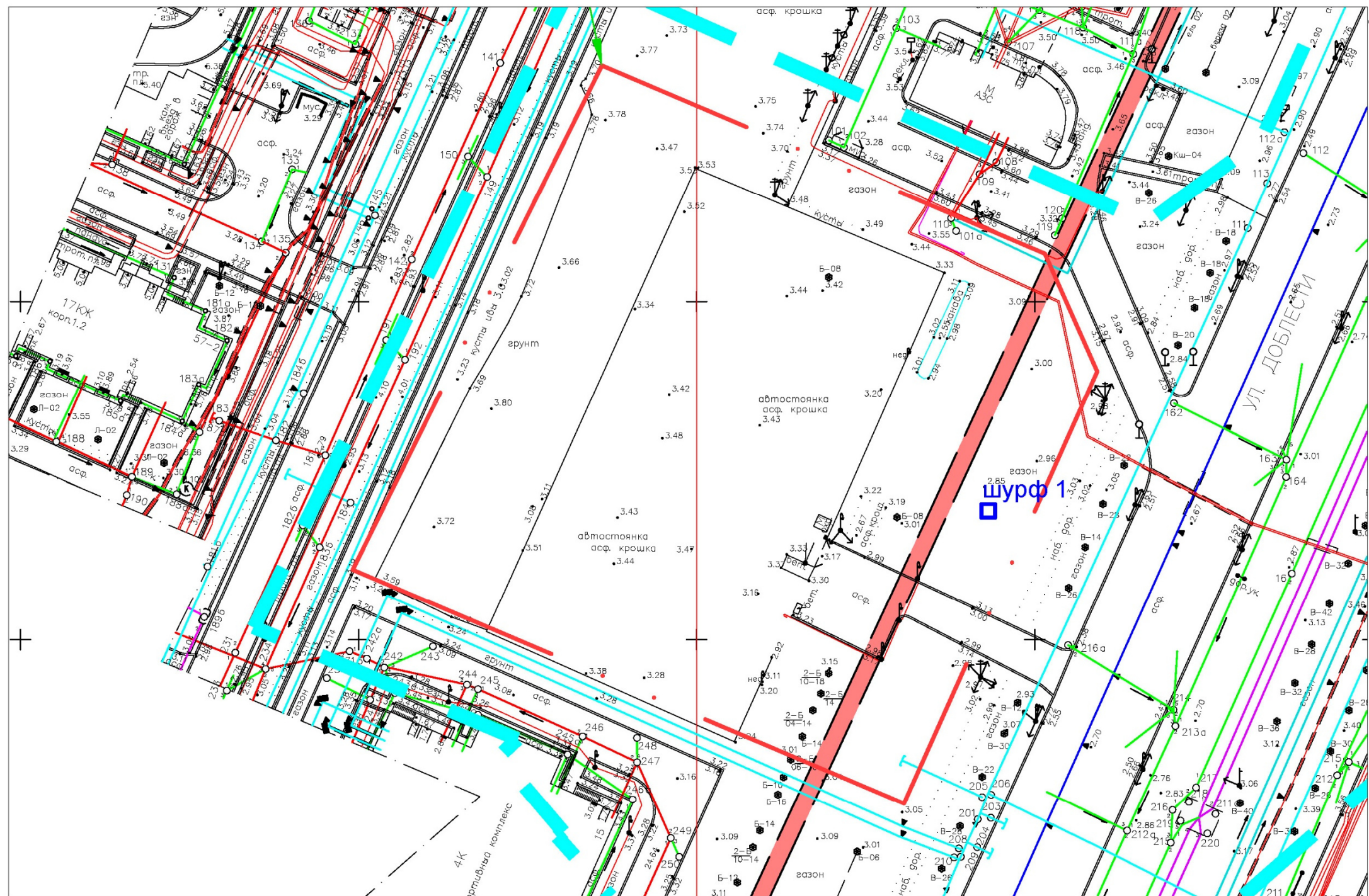
Инв. № подл.	Подп. и дата	Инв. № дубл.	Взам. инв. №	Подп. и дата

Лит	Изм.	№ докум.	Подп.	Дата

168/07/2021-21-2021-ТО

Лист

37



— границы участка обследования      □ месторасположение археологического шурфа

Рис. 4. СПб-2021. Красносельский район. Площадка 21. Топографический план трассы обследования с показанием археологического шурфа.

Подп. и дата

Инв. № дубл. / Взам. инв. №

Подп. и дата

Инв. № подл.

Лит	Изм.	№ докц.	Подп.	Дата

168/07/2021-21-2021-ТО

Лист

38



Рис. 5. Трасса обследования на фрагменте карты «бывших губерний Иван-Города, Яма, Капорья и Нэтеборга», авторства Бергенгейма 1766 г.

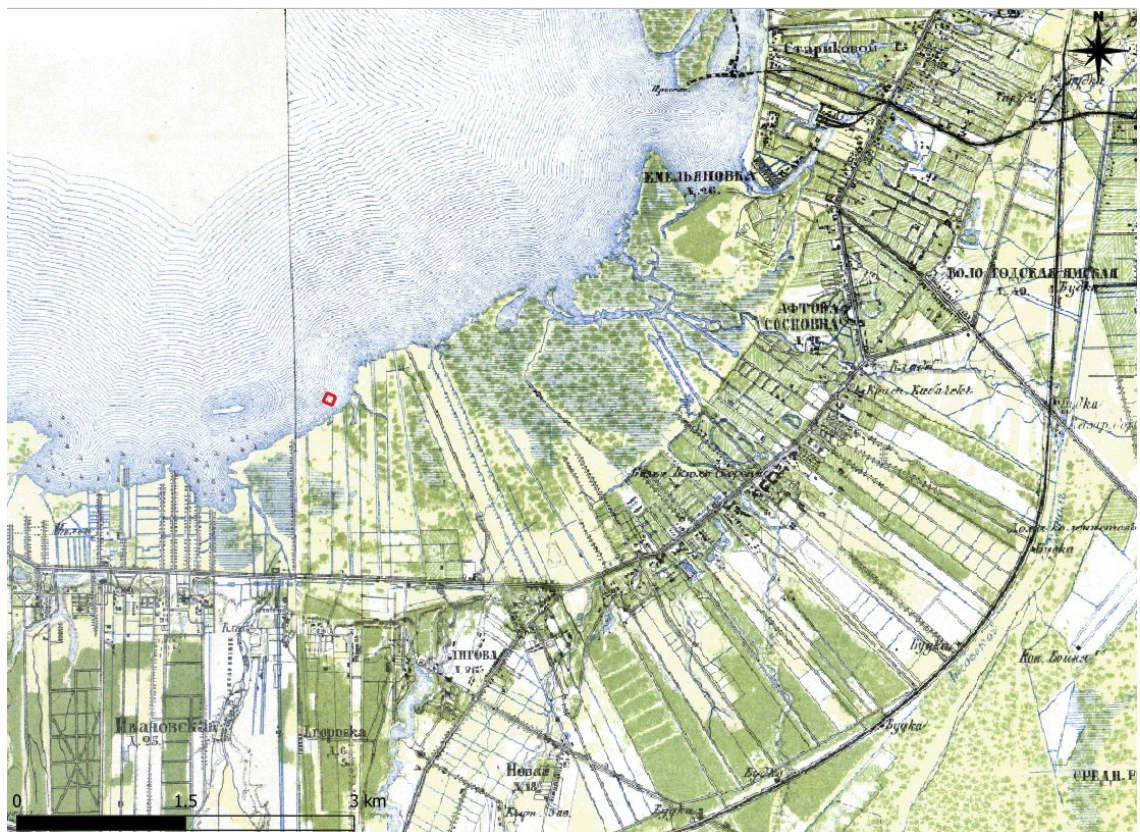


Рис. 6. Трасса обследования на фрагменте карты «Подробной топографической карты Петербургской губернии» 1860 г.

Подп. и дата
Взам. инв. №
Инв. № дубл.
Подп. и дата
Инв. № подл.

Лит	Изм.	№ докум.	Подп.	Дата	168/07/2021-21-2021-Т0	Лист
						39

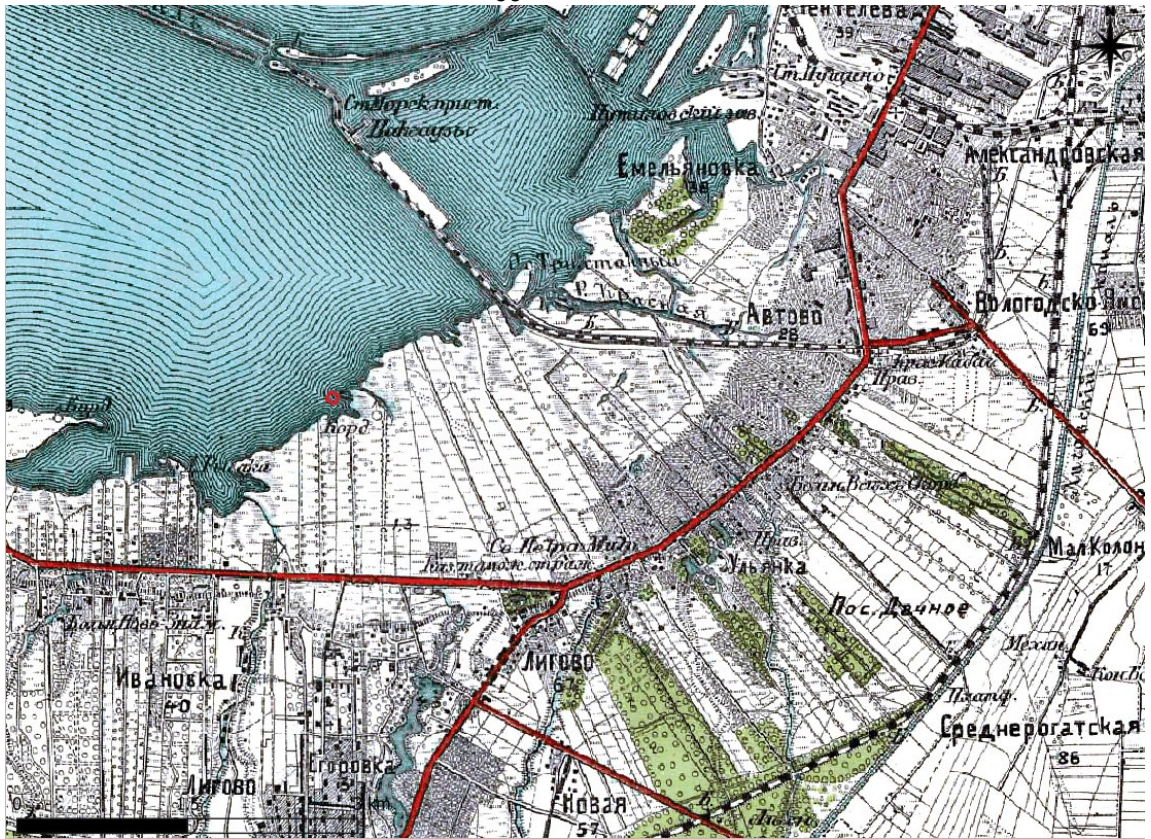


Рис. 7. Трасса обследования на фрагменте карты «Топографической карты», 1913 г.

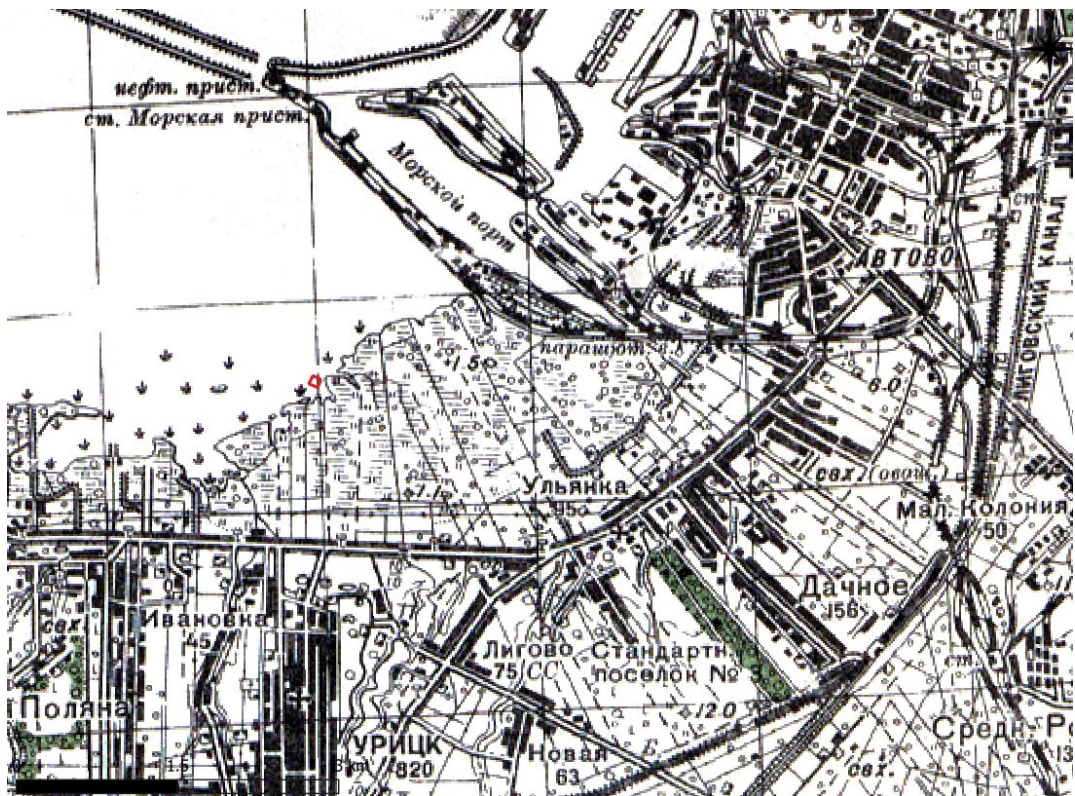


Рис. 8. Трасса обследования на фрагменте карты «РККА» 1941 г.

Инв. № подл.	Подп. и дата
Инв. № инв. №	Взам. инв. №
Инв. № подл.	Подп. и дата
Инв. № подл.	Подп. и дата

Лит	Изм.	№ докум.	Подп.	Дата

168/07/2021-21-2021-ТО



Рис. 9. СПб-2021. Красносельский район. Площадка 21. Общий вид участка обследования.  
Вид с юго-востока



Рис. 10. СПб-2021. Красносельский район. Площадка 21. Общий вид участка обследования.  
Вид с востока-юго-востока



Рис. 11. СПб-2021. Красносельский район. Площадка 21. Общий вид участка обследования.  
Вид с востока

Подп. и дата
Взам. инв. №
Инв. № дубл.
Подп. и дата
Инв. № подл.

Лит	Изм.	№ докум.	Подп.	Дата

168/07/2021-21-2021-ТО

Лист

41




Рис. 12. СПБ-2021. Красносельский район. Площадка 21. Общий вид участка обследования.  
Вид с запада-юго-запада



Рис. 13. СПБ-2021. Красносельский район. Площадка 21. Общий вид участка обследования.  
Вид с северо-запада

Подп. и дата
Взам. инв. №
Инв. № дубл.
Подп. и дата
Инв. № подл.

Лит	Изм.	№ докум.	Подп.	Дата

168/07/2021-21-2021-ТО

Лист

42



Рис. 14. СПб-2021. Красносельский район. Площадка 21. Шурф 1. До начала работ. Вид с юга



Рис. 15. СПб-2021. Красносельский район. Площадка 21. Шурф 1. Фиксация по материковой поверхности. Вид с юга

Подп. и дата
Взам. инв. №
Инв. № дубл.
Подп. и дата
Инв. № подл.

Лит	Изм.	№ докум.	Подп.	Дата

168/07/2021-21-2021-ТО

Лист

43





Рис. 16. СПБ-2021. Красносельский район. Площадка 21. Шурф 1. Фиксация по материковой поверхности. Вид с юга



Рис. 17. СПБ-2021. Красносельский район. Площадка 21. Шурф 1. Северная стенка. Вид с юга

Инв. № подл.	Подп. и дата
Инв. № дубл.	Взам. инв. №
Подп. и дата	Подп. и дата

Лит	Изм.	№ докум.	Подп.	Дата

168/07/2021-21-2021-Т0

Лист

44



Рис. 18. СПБ-2021. Красносельский район. Площадка 21. Шурф 1. Восточная стенка. Вид с запада



Рис. 19. СПБ-2021. Красносельский район. Площадка 21. Шурф 1. Южная стенка. Вид с севера

Инв. № подл.	Подп. и дата
Инв. № дубл.	Взам. инв. №
Инв. № подл.	Подп. и дата
Инв. № подл.	Подп. и дата

Лит	Изм.	№ док-м.	Подп.	Дата

168/07/2021-21-2021-Т0

Лист

45



Рис. 20. СПб-2021. Красносельский район. Площадка 21. Шурф 1. Западная стенка. Вид с востока



Рис. 21. СПб-2021. Кировский район. «Северные Верфи». Шурф 1. Рекультивация. Вид с юга

Инв. № подл.	Подп. и дата
Инв. № дубл.	Взм. инв. №
Подп. и дата	Подп. и дата

Лит	Изм.	№ докум.	Подп.	Дата

168/07/2021-21-2021-Т0

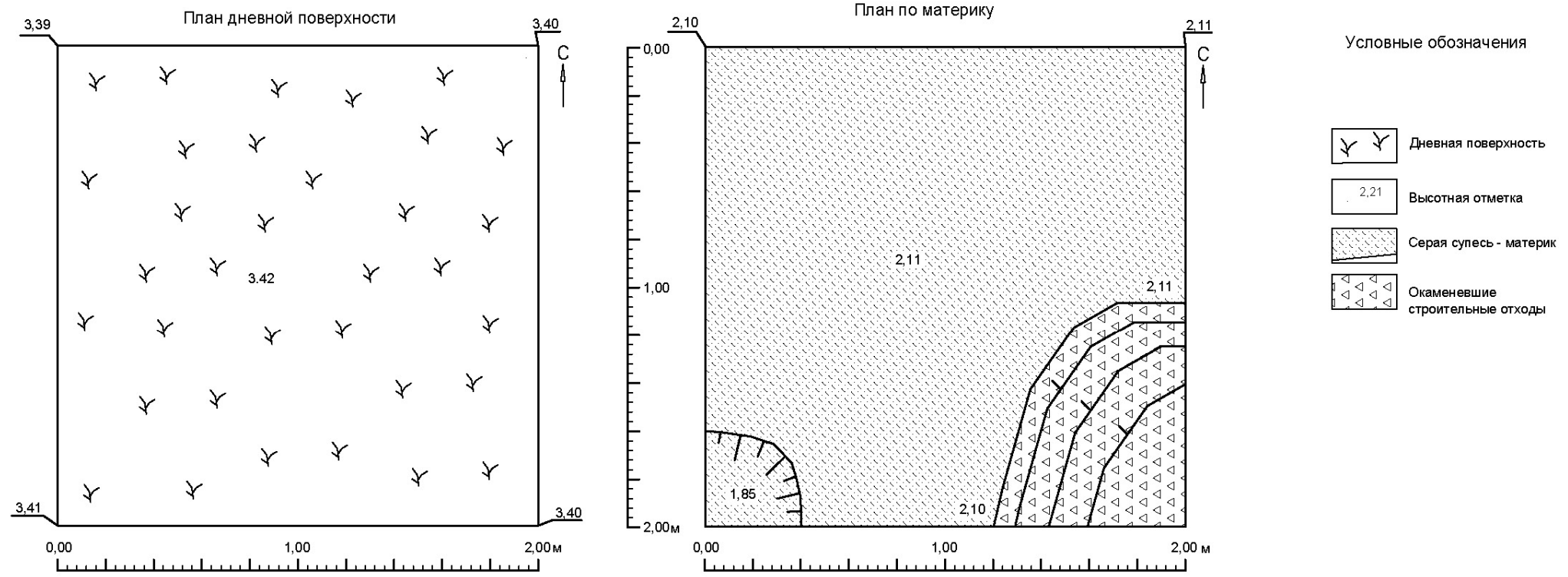


Рис. 22. СПб-2021. Красносельский район. Площадка 21. Шурф 1. Чертежи. Планиграфия

Инв. № подл.	Подп. и дата
Инв. № дубл.	Взам. инв. №
Подп. и дата	Подп. и дата

Лит	Изм.	№ докцм.	Подп.	Дата

168/07/2021-21-2021-ТО

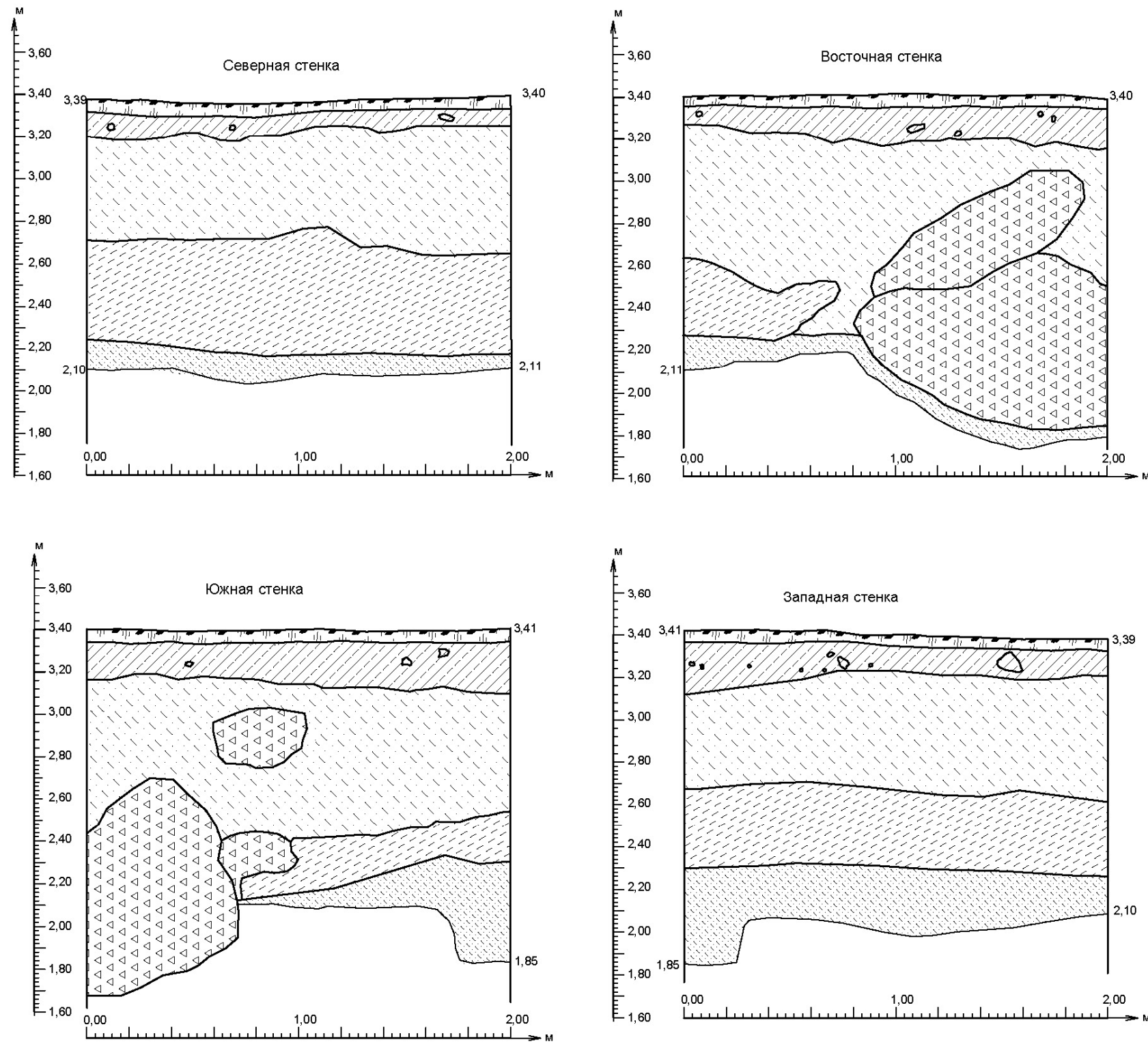


Рис. 23. СПб-2021. Красносельский район. Площадка 21. Шурф 1. Чертежи. Стратиграфия

Инв. № подл.	Подп. и дата
Инв. № дубл.	Взам. инв. №
Инв. № подл.	Подп. и дата

Лит	Изм.	№ докц.	Подп.	Дата

# ПРИЛОЖЕНИЕ А. КОПИЯ ПИСЬМА КОМИТЕТА ПО ГОСУДАРСТВЕННОМУ КОНТРОЛЮ, ИСПОЛЬЗОВАНИЮ И ОХРАНЕ ПАМЯТНИКОВ ИСТОРИИ И КУЛЬТУРЫ ПРАВИТЕЛЬСТВА САНКТ- ПЕТЕРБУРГА



ПРАВИТЕЛЬСТВО САНКТ-ПЕТЕРБУРГА  
КОМИТЕТ ПО ГОСУДАРСТВЕННОМУ  
КОНТРОЛЮ, ИСПОЛЬЗОВАНИЮ  
И ОХРАНЕ ПАМЯТНИКОВ ИСТОРИИ  
И КУЛЬТУРЫ  
(КГИОП)

пл. Ломоносова, д. 1, Санкт-Петербург, 191023  
Тел. (812) 315-43-03, (812) 571-64-31, Факс (812) 710-42-45  
E-mail: kgiop@gov.spb.ru  
<https://www.gov.spb.ru>, <http://kgiop.ru>

№ 01-25-8774/20-0-1

№01-25-8774/20-0-1 от 16.06.2020  
на № 360559 от 18.05.2020  
рег. № 01-25-8774/20-0-0 от 18.05.2020

*Сергеев*  
Первому вице-президенту-  
Главному инженеру  
АО «Метрогипротранс»

Авдееву А.А.

ул. Бахрушина, д.32, стр 2, 115054, Москва

На Ваш запрос Комитет по государственному контролю, использованию и охране памятников истории и культуры сообщает.

Согласно Закону Санкт-Петербурга от 19.01.2009 № 820-7 (ред. от 07.07.2016) "О границах объединенных зон охраны объектов культурного наследия, расположенных на территории Санкт-Петербурга, режимах использования земель и требованиях к градостроительным регламентам в границах указанных зон» земельный участок по объекту: **«Строительство участка Красносельско-Калининской линии метрополитена от станции «Казаковская» до станции «Сосновая поляна»** расположен вне зон охраны объектов культурного наследия.

В пределах границ вышеуказанного участка отсутствуют объекты (выявленные объекты) культурного наследия; объекты культурного наследия, включенные в единый государственный реестр, а также защитная зона объектов культурного наследия.

К границам участка непосредственно не примыкают объекты (выявленные объекты) культурного наследия.

Сведениями об отсутствии на испрашиваемом участке объектов, обладающих признаками объектов культурного наследия (в т.ч. археологического) Комитет не располагает.

Заказчик работ в соответствии со ст. 28, 30, 31, 32, 36, 45.1 Федерального закона обязан:

– обеспечить проведение и финансирование историко-культурной экспертизы земельного участка, подлежащего воздействию земляных, строительных, хозяйственных и иных работ, путем археологической разведки, в порядке, установленном ст. 45.1 Федерального закона;


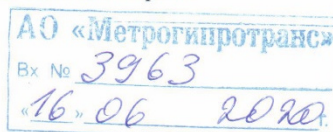
– представить в Комитет документацию, подготовленную на основе археологических полевых работ, содержащую результаты исследований, в соответствии с которыми определяется наличие или отсутствие объектов, обладающих признаками объекта культурного наследия на земельном участке, подлежащем воздействию земляных, строительных, хозяйственных и иных работ, а также заключение государственной историко-культурной экспертизы указанной документации (либо земельного участка).

Начальник отдела информации об объектах культурного наследия и режимах зон охраны

Исп. Перфилова Ю.Н. 417-43-47

Е.В. Коробкова

*15:10*



*Приложение 4*

**Схема расположения земельного участка на кадастровой карте  
территории**

Схема земельного участка по объекту: «Строительство участка Красносельско-Калининской линии метрополитена от станции «Казаковская» до станции «Сосновая поляна» на публичной кадастровой карте РФ



МСК-1964

N	X	Y
1	105985.9764	85884.94172
2	106051.4928	85857.06625
3	106059.2428	85839.67812
4	106030.6431	85775.72138
5	105949.1274	85810.36021



*Приложение 5*

**Копия письма АО «Метрогипротранс» № 3016-01-15/502-22 от  
14.03.2022 г. с обоснованием отсутствия градостроительного  
плана земельного участка**



# МЕТРОГИПРОТРАНС

115054, Москва, улица Бахрушина, дом 32, стр. 2  
телефон +7 (495) 953-46-11, факс +7 (495) 953-40-04  
www.metrogiprotrans.com, mail@metrogiprotrans.com

14.03.2022 № 3016-01-15/502-22

На № \_\_\_\_\_

О проведении археологического обследования  
площадки 21 ККЛ. Участок от ст. «Казаковская»  
до ст. «Сосновая поляна»

г. Санкт-Петербург  
Заместителю директора  
ФГБКН «Институт истории  
материальной культуры»  
Российской академии наук  
Н.Ф. Соловьевой

Уважаемая Наталья Федоровна!

В целях проведения научно-исследовательского археологического обследования территории площадки 21 объекта: «Строительство участка Красносельско-Калининской линии метрополитена от станции «Казаковская» до станции «Сосновая поляна» сообщаем следующее:

1. Объект «Строительство участка Красносельско-Калининской линии метрополитена от станции «Казаковская» до станции «Сосновая поляна» является линейным объектом (п.10.1 ст.1 «Градостроительный кодекс Российской Федерации» от 29.12.2004 №190-ФЗ);
2. В соответствии с ч.5, п.3 ст.41 Градостроительного кодекса Российской Федерации для линейных объектов подготовка документации по планировке территории в целях размещения объекта капитального строительства является обязательной (за исключением случая, если размещение линейного объекта планируется осуществлять на землях или земельных участках, находящихся в государственной или муниципальной собственности, и для размещения такого линейного объекта не требуется предоставлением земельных участков, находящихся в государственной или муниципальной собственности, и установление сервитутов). В соответствии с п.4 ст.41 Градостроительного кодекса Российской Федерации видами документации по планировке территории являются проект планировки территории и проект межевания территории, градостроительный план земельного участка не является документацией по планировке территории и не разрабатывается.

Генеральный директор

Л.Б. Никандров

Исполнитель:  
Котов К.С. 8-921-570-7575

L



*Приложение 6*

**Копия Выписки из Единого государственного реестра  
недвижимости об объекте недвижимости 99/2022/450051211  
от 16.02.2022**

Выписка из Единого государственного реестра недвижимости об объекте недвижимости  
**Сведения о характеристиках объекта недвижимости**

На основании запроса от 16.02.2022 г., поступившего на рассмотрение 16.02.2022 г., сообщаем, что согласно записям Единого государственного реестра недвижимости:

<b>Земельный участок</b>			
(вид объекта недвижимости)			
Лист № ___ Раздела <b>1</b>	Всего листов раздела <b>1</b> : ___	Всего разделов: ___	Всего листов выписки: ___
<b>16.02.2022 № 99/2022/450051211</b>			
Кадастровый номер:		<b>78:40:0008341:1001</b>	

Номер кадастрового квартала:	78:40:0008341
Дата присвоения кадастрового номера:	29.06.1999
Ранее присвоенный государственный учетный номер:	данные отсутствуют
Адрес:	г.Санкт-Петербург, улица Доблести, участок 1, открытая автостоянка напротив дома 18, корпус 1, у АЗС "Рэндом"
Площадь:	4640 +/- 24кв. м
Кадастровая стоимость, руб.:	25167603.14
Кадастровые номера расположенных в пределах земельного участка объектов недвижимости:	данные отсутствуют
Кадастровые номера объектов недвижимости, из которых образован объект недвижимости:	78:8341:1001
Кадастровые номера образованных объектов недвижимости:	78:40:0008341:98
Сведения о включении объекта недвижимости в состав предприятия как имущественного комплекса:	

Государственный регистратор		ФГИС ЕГРН
полное наименование должности	подпись	инициалы, фамилия

М.П.

Выписка из Единого государственного реестра недвижимости об объекте недвижимости  
**Сведения о характеристиках объекта недвижимости**

<b>Земельный участок</b>			
<small>(вид объекта недвижимости)</small>			
Лист № ___ Раздела <b>1</b>	Всего листов раздела <b>1</b> : ___	Всего разделов: ___	Всего листов выписки: ___
<b>16.02.2022 № 99/2022/450051211</b>			
Кадастровый номер:		<b>78:40:0008341:1001</b>	

Категория земель:	Земли населённых пунктов
Виды разрешенного использования:	Для размещения объектов транспорта (под гаражи и автостоянки)
Сведения о кадастровом инженере:	данные отсутствуют
Сведения о лесах, водных объектах и об иных природных объектах, расположенных в пределах земельного участка:	данные отсутствуют
Сведения о том, что земельный участок полностью или частично расположен в границах зоны с особыми условиями использования территории или территории объекта культурного наследия	данные отсутствуют
Сведения о том, что земельный участок расположен в границах особой экономической зоны, территории опережающего социально-экономического развития, зоны территориального развития в Российской Федерации, игровой зоны:	данные отсутствуют
Сведения о том, что земельный участок расположен в границах особо охраняемой природной территории, охотничьих угодий, лесничеств, лесопарков:	данные отсутствуют
Сведения о результатах проведения государственного земельного надзора:	данные отсутствуют
Сведения о расположении земельного участка в границах территории, в отношении которой утвержден проект межевания территории:	данные отсутствуют

Государственный регистратор		ФГИС ЕГРН
полное наименование должности	подпись	инициалы, фамилия

М.П.

Выписка из Единого государственного реестра недвижимости об объекте недвижимости  
**Сведения о характеристиках объекта недвижимости**

<b>Земельный участок</b>			
<small>(вид объекта недвижимости)</small>			
Лист № ___ Раздела <b>1</b>	Всего листов раздела <b>1</b> : ___	Всего разделов: ___	Всего листов выписки: ___
<b>16.02.2022 № 99/2022/450051211</b>			
Кадастровый номер:		<b>78:40:0008341:1001</b>	

Условный номер земельного участка:	данные отсутствуют
Сведения о принятии акта и (или) заключении договора, предусматривающих предоставление в соответствии с земельным законодательством исполнительным органом государственной власти или органом местного самоуправления находящегося в государственной или муниципальной собственности земельного участка для строительства наемного дома социального использования или наемного дома коммерческого использования:	данные отсутствуют
Сведения о том, что земельный участок или земельные участки образованы на основании решения об изъятии земельного участка и (или) расположенного на нем объекта недвижимости для государственных или муниципальных нужд:	данные отсутствуют
Сведения о том, что земельный участок образован из земель или земельного участка, государственная собственность на которые не разграничена:	данные отсутствуют
Сведения о наличии земельного спора о местоположении границ земельных участков:	данные отсутствуют
Статус записи об объекте недвижимости:	Сведения об объекте недвижимости имеют статус "актуальные, ранее учтенные"
Особые отметки:	Сведения о видах разрешенного использования имеют статус «Актуальные незасвидетельствованные». Право (ограничение права, обременение объекта недвижимости) зарегистрировано на данный объект недвижимости с видами разрешенного использования «Для размещения объектов сельскохозяйственного назначения и сельскохозяйственных угодий». Сведения необходимые для заполнения раздела 3.1 отсутствуют. Сведения необходимые для заполнения раздела 4 отсутствуют. Сведения необходимые для заполнения раздела 4.1 отсутствуют. Сведения необходимые для заполнения раздела 4.2 отсутствуют.
Получатель выписки:	Кононович Екатерина Юрьевна

Государственный регистратор		ФГИС ЕГРН
полное наименование должности	подпись	инициалы, фамилия

М.П.

Выписка из Единого государственного реестра недвижимости об объекте недвижимости  
**Сведения о зарегистрированных правах**

<b>Земельный участок</b>	
(вид объекта недвижимости)	
Лист № <u>    </u> Раздела <u>2</u>	Всего листов раздела <u>2</u> : <u>    </u>
Всего разделов: <u>    </u> Всего листов выписки: <u>    </u>	
<b>16.02.2022 № 99/2022/450051211</b>	
Кадастровый номер:	<b>78:40:0008341:1001</b>
1. Правообладатель (правообладатели):	1.1. Санкт-Петербург
2. Вид, номер и дата государственной регистрации права:	2.1. Собственность, № 885627.1 от 15.12.1999
3. Ограничение прав и обременение объекта недвижимости:	не зарегистрировано
4. Договоры участия в долевом строительстве:	не зарегистрировано
5. Заявленные в судебном порядке права требования:	данные отсутствуют
6. Сведения о возражении в отношении зарегистрированного права:	данные отсутствуют
7. Сведения о наличии решения об изъятии объекта недвижимости для государственных и муниципальных нужд:	данные отсутствуют
8. Сведения о невозможности государственной регистрации без личного участия правообладателя или его законного представителя:	
9. Правопритязания и сведения о наличии поступивших, но не рассмотренных заявлений о проведении государственной регистрации права (перехода, прекращения права), ограничения права или обременения объекта недвижимости, сделки в отношении объекта недвижимости:	данные отсутствуют
10. Сведения об осуществлении государственной регистрации сделки, права, ограничения права без необходимого в силу закона согласия третьего лица, органа:	данные отсутствуют
11. Сведения о невозможности государственной регистрации перехода, прекращения, ограничения права на земельный участок из земель сельскохозяйственного назначения:	

Государственный регистратор		ФГИС ЕГРН
полное наименование должности	подпись	инициалы, фамилия

М.П.

Выписка из Единого государственного реестра недвижимости об объекте недвижимости  
**89**  
**Описание местоположения земельного участка**

<b>Земельный участок</b>			
(вид объекта недвижимости)			
Лист № ___ Раздела <b>3</b>	Всего листов раздела <b>3</b> : ___	Всего разделов: ___	Всего листов выписки: ___
<b>16.02.2022 № 99/2022/450051211</b>			
Кадастровый номер:		<b>78:40:0008341:1001</b>	

План (чертеж, схема) земельного участка			
			
Масштаб 1: данные отсутствуют	Условные обозначения:		

Государственный регистратор		ФГИС ЕГРН
полное наименование должности	подпись	инициалы, фамилия

М.П.



Выписка из Единого государственного реестра недвижимости об объекте недвижимости  
**Описание местоположения земельного участка**

<b>Земельный участок</b>			
(вид объекта недвижимости)			
Лист № __ Раздела <b>3.2</b>	Всего листов раздела <b>3.2</b> : __	Всего разделов: __	Всего листов выписки: __
<b>16.02.2022 № 99/2022/450051211</b>			
Кадастровый номер:		<b>78:40:0008341:1001</b>	

Сведения о характерных точках границы земельного участка				
Система координат: мск 64				
Зона №				
Номер точки	Координаты		Описание закрепления на местности	Средняя квадратическая погрешность определения координат характерных точек границ земельного участка, м
	X	Y		
1	2	3	4	5
1	85855.77	106038.05	данные отсутствуют	данные отсутствуют
2	85750	105990.42	данные отсутствуют	данные отсутствуют
3	85766.43	105953.95	данные отсутствуют	данные отсутствуют
4	85872.19	106001.58	данные отсутствуют	данные отсутствуют

Государственный регистратор		ФГИС ЕГРН
полное наименование должности	подпись	инициалы, фамилия

М.П.

*Приложение 7*

**Копия справки № 14102/33 – 125.5-37 от 15.03.2022 г**



ФЕДЕРАЛЬНОЕ ГОСУДАРСТВЕННОЕ БЮДЖЕТНОЕ УЧРЕЖДЕНИЕ НАУКИ  
**ИНСТИТУТ ИСТОРИИ МАТЕРИАЛЬНОЙ КУЛЬТУРЫ  
 РОССИЙСКОЙ АКАДЕМИИ НАУК**

191186, Санкт-Петербург, Дворцовая наб., 18, литер А  
 тел. +7 (812) 5715092, факс +7 (812) 5716271, Эл. почта: admin@archo.ru

№ 14102/33 – 125.5-37 от 15.03.2022

**К Акту  
 Государственной  
 историко-культурной  
 экспертизы**

**СПРАВКА**

Дана в том, что следующие сотрудники Федерального государственного бюджетного учреждения науки Института истории материальной культуры Российской академии наук работают в ИИМК РАН

<b>ФИО</b>	<b>стаж с</b>
Городилов Андрей Юрьевич	01.01.2005
Лазаретов Игорь Павлович	17.01.1987
Поляков Андрей Владимирович	02.07.2001
Садыков Тимур Рашитович	11.08.2008
Соловьев Сергей Львович	15.01.2010
Субботин Андрей Викторович	09.12.1975
Тарасов Алексей Юрьевич	12.03.2021

по настоящее время.

Заместитель директора ИИМК РАН

Н.Ф. Соловьева

*Приложение 8*

**Копия доверенности № 14102/33-161.5-704 от 22.12.2021 г.**



ФЕДЕРАЛЬНОЕ ГОСУДАРСТВЕННОЕ БЮДЖЕТНОЕ УЧРЕЖДЕНИЕ НАУКИ  
**ИНСТИТУТ ИСТОРИИ МАТЕРИАЛЬНОЙ КУЛЬТУРЫ  
 РОССИЙСКОЙ АКАДЕМИИ НАУК**

191186, Санкт-Петербург, Дворцовая наб., 18, лит. А.  
 тел. +7 (812) 5715092, факс +7 (812) 5716271, Эл. почта: [admin@archeo.ru](mailto:admin@archeo.ru)

**Д О В Е Р Е Н Н О С Т Ъ № 14102/33-161.5-704**

г. Санкт-Петербург

22 декабря 2021 г.

Федеральное государственное бюджетное учреждение науки Институт истории материальной культуры Российской академии наук (далее – ИИМК РАН) в лице исполняющего обязанности директора Полякова Андрея Владимировича, действующего на основании Приказа Министерства науки и высшего образования РФ № 10-3/378 п-о от 13.08.2021, уполномочивает заместителя директора по организационным вопросам **Соловьеву Наталью Федоровну** (паспорт 40 01 № 853059 выдан 27.12.2001 11 отделом милиции Фрунзенского района Санкт-Петербурга зарегистрирован по адресу: г. Санкт-Петербург, ул. Стремянная д. 15/1, лит А кв. 21) на совершение от имени и в интересах ИИМК РАН следующих юридически значимых действий:

- представительство во всех государственных и муниципальных органах, а также представительство в отношениях с юридическими лицами и физическими лицами по всем вопросам с правом подачи от имени ИИМК РАН заявлений, ходатайств и других документов, их подписание и получение, совершение других действий;

- участие в закупках в соответствии с Федеральным законом от 05 апреля 2013 года N 44 "О контрактной системе в сфере закупок товаров, работ, услуг для обеспечения государственных и муниципальных нужд" (ч. 1 ст. 24 «Способы определения поставщиков (подрядчиков, исполнителей) и закупках в соответствии с Федеральным законом от 18 июля 2011 года N 223 "О закупках товаров, работ, услуг отдельными видами юридических лиц", заключение государственных контрактов и подписание договоров, включая право на подписание заявок, договоров, государственных контрактов;

- заключение, изменение и расторжение гражданско-правовых сделок;

- подписание актов сдачи-приёмки выполненных работ и оказанных услуг, счетов и счетов-фактур на выполненные ИИМК РАН работы.

Доверенность действительна по 31.12.2022; выдана без права передоверия указанных полномочий третьим лицам.

Подпись Соловьевой Н.Ф.

удостоверяется.

И.о. Директора ИИМК РАН

А.В.Поляков



*Приложение 9*

**Сведения об экспертах**

## Сведения об экспертах:

<b>Фамилия, имя, отчество</b>	<b>Городилов Андрей Юрьевич</b>
<b>Образование</b>	высшее
<b>Специальность</b>	история, археология
<b>Ученая степень (звание)</b>	-
<b>Стаж работы</b>	17 лет
<b>Место работы и должность</b>	н.с. ИИМК РАН
<b>Реквизиты аттестации</b>	<p>Государственный эксперт по проведению историко-культурной экспертизы (приказ Министерства культуры Российской Федерации № 219 от 27.02.2019 г. «Об утверждении статуса аттестованного эксперта по проведению государственной историко-культурной экспертизы» (п. 34))</p> <p>Объекты экспертизы:</p> <ul style="list-style-type: none"> <li>- выявленные объекты культурного наследия в целях обоснования целесообразности включения данных объектов в реестр;</li> <li>- документы, обосновывающие включение объектов культурного наследия в реестр.</li> </ul>
<b>Фамилия, имя, отчество</b>	<b>Лазаретов Игорь Павлович</b>
<b>Образование</b>	высшее
<b>Специальность</b>	история
<b>Ученая степень (звание)</b>	кандидат исторических наук
<b>Стаж работы</b>	35 лет
<b>Место работы и должность</b>	ст.н.с. ИИМК РАН
<b>Реквизиты аттестации</b>	<p>Государственный эксперт по проведению историко-культурной экспертизы (приказ Министерства культуры Российской Федерации № 1537 от 17.09.2021 г. «Об утверждении статуса аттестованного эксперта по проведению государственной историко-культурной экспертизы» (п. 13))</p> <p>Объекты экспертизы:</p> <ul style="list-style-type: none"> <li>- выявленные объекты культурного наследия в целях обоснования целесообразности включения данных объектов в реестр;</li> <li>- документы, обосновывающие включение объектов культурного наследия в реестр;</li> <li>- документы, обосновывающие исключение объектов культурного наследия из реестра;</li> </ul>

	<ul style="list-style-type: none"> <li>- земли, подлежащие воздействию земляных, строительных, мелиоративных, хозяйственных работ, предусмотренных статьей 25 Лесного кодекса Российской Федерации работ по использованию лесов (за исключением работ, указанных в пунктах 3, 4 и 7 части 1 статьи 25 Лесного кодекса Российской Федерации) и иных работ, в случае, если орган охраны объектов культурного наследия не имеет данных об отсутствии на указанных землях объектов культурного наследия, включенных в реестр, выявленных объектов культурного наследия либо объектов, обладающих признаками объекта культурного наследия;</li> <li>- документация, за исключением научных отчетов о выполненных археологических полевых работах, содержащая результаты исследований, в соответствии с которыми определяется наличие или отсутствие объектов, обладающих признаками объекта культурного наследия, на земельных участках, подлежащих воздействию земляных, строительных, мелиоративных, хозяйственных работ, работ по использованию лесов и иных работ;</li> <li>- документация или разделы документации, обосновывающие меры по обеспечению сохранности объекта культурного наследия, включенного в реестр, выявленного объекта культурного наследия либо объекта, обладающего признаками объекта культурного наследия, при проведении земляных, мелиоративных, хозяйственных работ, указанных в настоящей статье работ по использованию лесов и иных работ в границах территории объекта культурного наследия либо на земельном участке, непосредственно связанном с земельным участком в границах территории объекта культурного наследия</li> </ul>
<b>Фамилия, имя, отчество</b>	<b>Поляков Андрей Владимирович</b>
<b>Образование</b>	высшее
<b>Специальность</b>	история
<b>Ученая степень (звание)</b>	доктор исторических наук
<b>Стаж работы</b>	21 год
<b>Место работы и должность</b>	ст.н.с. ИИМК РАН, и.о. директора ИИМК РАН
<b>Реквизиты аттестации</b>	Государственный эксперт по проведению историко-культурной экспертизы (приказ Министерства культуры Российской Федерации № 1668 от 11.10.2021 г. «Об утверждении статуса аттестованного эксперта по проведению



	<p>государственной историко-культурной экспертизы» (п. 23))</p> <p>Объекты экспертизы:</p> <ul style="list-style-type: none"><li>- выявленные объекты культурного наследия в целях обоснования целесообразности включения данных объектов в реестр;</li><li>- документы, обосновывающие включение объектов культурного наследия в реестр;</li><li>- документы, обосновывающие исключение объектов культурного наследия из реестра;</li><li>- земли, подлежащие воздействию земляных, строительных, мелиоративных, хозяйственных работ, предусмотренных статьей 25 Лесного кодекса Российской Федерации работ по использованию лесов (за исключением работ, указанных в пунктах 3, 4 и 7 части 1 статьи 25 Лесного кодекса Российской Федерации) и иных работ, в случае, если указанные земли расположены в границах территорий, утвержденных в соответствии с пунктом 34.2 пункта 1 статьи 9 Федерального закона;</li><li>- документация или разделы документации, обосновывающие меры по обеспечению сохранности объекта культурного наследия, включенного в реестр, выявленного объекта культурного наследия либо объекта, обладающего признаками объекта культурного наследия, при проведении земляных, мелиоративных, хозяйственных работ, указанных в настоящей статье работ, указанных в статье 30 Федерального закона работ по использованию лесов и иных работ в границах территории объекта культурного наследия либо на земельном участке, непосредственно связанном с земельным участком в границах территории объекта культурного наследия;</li><li>- документация, за исключением научных отчетов о выполненных археологических полевых работах, содержащая результаты исследований, в соответствии с которыми определяется наличие или отсутствие объектов, обладающих признаками объекта культурного наследия, на земельных участках, подлежащих воздействию земляных, строительных, мелиоративных, хозяйственных</li></ul>
--	--

	работ, указанных в статье 30 Федерального закона работ по использованию лесов и иных работ;
<b>Фамилия, имя, отчество</b>	<b>Садыков Тимур Рашитович</b>
<b>Образование</b>	высшее
<b>Специальность</b>	история
<b>Ученая степень (звание)</b>	-
<b>Стаж работы</b>	11 лет
<b>Место работы и должность</b>	и.о. м.н.с. ИИМК РАН
<b>Реквизиты аттестации</b>	Государственный эксперт по проведению историко-культурной экспертизы (приказ Министерства культуры Российской Федерации № 235 от 01.03.2022 г. «Об утверждении статуса аттестованного эксперта по проведению государственной историко-культурной экспертизы» (п. 25)) Объекты экспертизы: <ul style="list-style-type: none"> <li>- выявленные объекты культурного наследия в целях обоснования целесообразности включения данных объектов в реестр;</li> <li>- документы, обосновывающие включение объектов культурного наследия в реестр;</li> </ul>
<b>Фамилия, имя, отчество</b>	<b>Соловьев Сергей Львович</b>
<b>Образование</b>	высшее
<b>Специальность</b>	история
<b>Ученая степень (звание)</b>	кандидат исторических наук
<b>Стаж работы</b>	44 года
<b>Место работы и должность</b>	и.о. ст.н.с. ИИМК РАН
<b>Реквизиты аттестации</b>	Государственный эксперт по проведению историко-культурной экспертизы (приказ Министерства культуры Российской Федерации № 235 от 01.03.2022 г. «Об утверждении статуса аттестованного эксперта по проведению государственной историко-культурной экспертизы» (п. 26)) Объекты экспертизы: <ul style="list-style-type: none"> <li>- выявленные объекты культурного наследия в целях обоснования целесообразности включения данных объектов в реестр;</li> </ul>

	<ul style="list-style-type: none"> <li>- документы, обосновывающие включение объектов культурного наследия в реестр;</li> <li>- документы, обосновывающие исключение объектов культурного наследия из реестра;</li> <li>- земли, подлежащие воздействию земляных, строительных, мелиоративных, хозяйственных работ, предусмотренных статьей 25 Лесного кодекса Российской Федерации работ по использованию лесов (за исключением работ, указанных в пунктах 3, 4 и 7 части 1 статьи 25 Лесного кодекса Российской Федерации) и иных работ, в случае, если указанные земли расположены в границах территорий, утвержденных в соответствии с пунктом 34.2 пункта 1 статьи 9 Федерального закона;</li> <li>- документация или разделы документации, обосновывающие меры по обеспечению сохранности объекта культурного наследия, включенного в реестр, выявленного объекта культурного наследия либо объекта, обладающего признаками объекта культурного наследия, при проведении земляных, мелиоративных, хозяйственных работ, указанных в настоящей статье работ, указанных в статье 30 Федерального закона работ по использованию лесов и иных работ в границах территории объекта культурного наследия либо на земельном участке, непосредственно связанном с земельным участком в границах территории объекта культурного наследия;</li> <li>- документация, за исключением научных отчетов о выполненных археологических полевых работах, содержащая результаты исследований, в соответствии с которыми определяется наличие или отсутствие объектов, обладающих признаками объекта культурного наследия, на земельных участках, подлежащих воздействию земляных, строительных, мелиоративных, хозяйственных работ, указанных в статье 30 Федерального закона работ по использованию лесов и иных работ</li> </ul>
<b>Фамилия, имя, отчество</b>	<b>Субботин Андрей Викторович</b>
<b>Образование</b>	высшее
<b>Специальность</b>	история
<b>Ученая степень (звание)</b>	кандидат исторических наук

<b>Стаж работы</b>	46 лет
<b>Место работы и должность</b>	ст.н.с. ИИМК РАН
<b>Реквизиты аттестации</b>	<p>Государственный эксперт по проведению историко-культурной экспертизы (приказ Министерства культуры Российской Федерации № 1668 от 11.10.2021 г. «Об утверждении статуса аттестованного эксперта по проведению государственной историко-культурной экспертизы» (п. 26))</p> <p><b>Объекты экспертизы:</b></p> <ul style="list-style-type: none"> <li>- выявленные объекты культурного наследия в целях обоснования целесообразности включения данных объектов в реестр;</li> <li>- документы, обосновывающие включение объектов культурного наследия в реестр;</li> <li>- документы, обосновывающие исключение объектов культурного наследия из реестра;</li> <li>- земли, подлежащие воздействию земляных, строительных, мелиоративных, хозяйственных работ, предусмотренных статьей 25 Лесного кодекса Российской Федерации работ по использованию лесов (за исключением работ, указанных в пунктах 3, 4 и 7 части 1 статьи 25 Лесного кодекса Российской Федерации) и иных работ, в случае, если указанные земли расположены в границах территорий, утвержденных в соответствии с пунктом 34.2 пункта 1 статьи 9 Федерального закона;</li> <li>- документация или разделы документации, обосновывающие меры по обеспечению сохранности объекта культурного наследия, включенного в реестр, выявленного объекта культурного наследия либо объекта, обладающего признаками объекта культурного наследия, при проведении земляных, мелиоративных, хозяйственных работ, указанных в настоящей статье работ, указанных в статье 30 Федерального закона работ по использованию лесов и иных работ в границах территории объекта культурного наследия либо на земельном участке, непосредственно связанном с земельным участком в границах территории объекта культурного наследия;</li> </ul>

	- документация, за исключением научных отчетов о выполненных археологических полевых работах, содержащая результаты исследований, в соответствии с которыми определяется наличие или отсутствие объектов, обладающих признаками объекта культурного наследия, на земельных участках, подлежащих воздействию земляных, строительных, мелиоративных, хозяйственных работ, указанных в статье 30 Федерального закона работ по использованию лесов и иных работ
<b>Фамилия, имя, отчество</b>	<b>Тарасов Алексей Юрьевич</b>
<b>Образование</b>	высшее
<b>Специальность</b>	история, археология
<b>Ученая степень (звание)</b>	кандидат исторических наук
<b>Стаж работы</b>	20 лет
<b>Место работы и должность</b>	н.с. ИИМК РАН
<b>Реквизиты аттестации</b>	<p>Государственный эксперт по проведению историко-культурной экспертизы (приказ Министерства культуры Российской Федерации № 997 от 17.07.2019 г. «Об утверждении статуса аттестованного эксперта по проведению государственной историко-культурной экспертизы» (п. 29))</p> <p>Объекты экспертизы:</p> <ul style="list-style-type: none"> <li>- выявленные объекты культурного наследия в целях обоснования целесообразности включения данных объектов в реестр;</li> <li>- земли, подлежащие воздействию земляных, строительных, мелиоративных, хозяйственных работ, предусмотренных статьей 25 Лесного кодекса Российской Федерации работ по использованию лесов (за исключением работ, указанных в пунктах 3, 4 и 7 части 1 статьи 25 Лесного кодекса Российской Федерации) и иных работ, в случае, если указанные земли расположены в границах территорий, утвержденных в соответствии с пунктом 34.2 статьи 9 Федерального закона № 73-ФЗ;</li> <li>- документы, обосновывающие включение объектов культурного наследия в реестр;</li> <li>- документы, обосновывающие исключение объектов культурного наследия из реестра;</li> <li>- документация, за исключением научных отчетов о выполненных археологических полевых работах, содержащая результаты исследований, в соответствии с которыми определяется наличие или</li> </ul>

	<p>отсутствие объектов, обладающих признаками объекта культурного наследия, на земельных участках, подлежащих воздействию земляных, строительных, мелиоративных, хозяйственных работ, указанных в статье 30 Федерального закона N2 73-ФЗ работ по использованию лесов и иных работ;</p> <ul style="list-style-type: none"><li>- документация или разделы документации, обосновывающие меры по обеспечению сохранности объекта культурного наследия, включенного в реестр, выявленного объекта культурного наследия либо объекта, обладающего признаками объекта культурного наследия, при проведении земляных, мелиоративных, хозяйственных работ, указанных в настоящей статье работ по использованию лесов и иных работ в границах территории объекта культурного наследия либо на земельном участке, непосредственно связанном с земельным участком в границах территории объекта культурного наследия.</li></ul>
--	--

*Приложение 10*

**Выдержки из приказа № 997 от 17.07.2019 г.  
«Об утверждении статуса аттестованного эксперта по  
проведению государственной историко-культурной  
экспертизы»**



МИНИСТЕРСТВО КУЛЬТУРЫ  
РОССИЙСКОЙ ФЕДЕРАЦИИ

## ПРИКАЗ

17 июня 2019

Москва

№ 997

### Об аттестации экспертов по проведению государственной историко-культурной экспертизы

В соответствии с Федеральным законом от 25 июня 2002 г. № 73-ФЗ «Об объектах культурного наследия (памятниках истории и культуры) народов Российской Федерации», с пунктом 9 Положения о государственной историко-культурной экспертизе, утвержденного постановлением Правительства Российской Федерации от 15 июля 2009 г. № 569, Положением о порядке аттестации экспертов по проведению государственной историко-культурной экспертизы, утвержденным приказом Минкультуры России от 26 августа 2010 г. № 563 (в редакции приказа Минкультуры России от 17 октября 2011 г. № 1003), руководствуясь Положением об аттестационной комиссии Минкультуры России, утвержденным приказом Минкультуры России от 29 декабря 2011 г. № 1276, протоколом заседания аттестационной комиссии Минкультуры России от 25 июня 2019 г., п р и к а з ы в а ю:

1. Аттестовать экспертов по проведению государственной историко-культурной экспертизы согласно приложению к настоящему приказу.

---



2

2. Департаменту государственной охраны культурного наследия (Р.А.Рыбало) обеспечить размещение информации об аттестованных экспертах на официальном сайте Минкультуры России в сети Интернет.

3. Контроль за исполнением настоящего приказа оставляю за собой.

Заместитель Министра



С.Г.Обрывалин

## Приложение

Утверждено приказом  
Министерства культуры  
Российской Федерации

от «11» июля 2019 г. № 997

Аттестованные эксперты по проведению  
государственной историко-культурной экспертизы

№ п/п	Фамилия, имя, отчество соискателя	Объекты экспертизы
1.	Авксентьева Ольга Николаевна	<ul style="list-style-type: none"> <li>- выявленные объекты культурного наследия в целях обоснования целесообразности включения данных объектов в реестр;</li> <li>- документы, обосновывающие включение объектов культурного наследия в реестр;</li> <li>- документы, обосновывающие изменение категории историко-культурного значения объекта культурного наследия;</li> <li>- проекты зон охраны объекта культурного наследия;</li> <li>- проектная документация на проведение работ по сохранению объектов культурного наследия;</li> <li>- документация или разделы документации, обосновывающие меры по обеспечению сохранности объекта культурного наследия, включенного в реестр, выявленного объекта культурного наследия либо объекта, обладающего признаками объекта культурного наследия, при проведении земляных, мелиоративных, хозяйственных работ, указанных в статье 30 Федерального закона от 25.06.2002 № 73-ФЗ «Об объектах культурного наследия (памятниках истории и культуры) народов Российской Федерации» (далее – Федеральный закон № 73-ФЗ) работ по использованию лесов и иных работ в границах территории объекта культурного наследия либо на земельном участке,</li> </ul>

		земельным участком в границах территории объекта культурного наследия.
28.	Старцева Татьяна Сергеевна	<ul style="list-style-type: none"> <li>- выявленные объекты культурного наследия в целях обоснования целесообразности включения данных объектов в реестр;</li> <li>- документы, обосновывающие включение объектов культурного наследия в реестр;</li> <li>- документы, обосновывающие исключение объектов культурного наследия из реестра;</li> <li>- документы, обосновывающие изменение категории историко-культурного значения объекта культурного наследия;</li> <li>- документы, обосновывающие отнесение объекта культурного наследия к историко-культурным заповедникам, особо ценным объектам культурного наследия народов Российской Федерации либо объектам всемирного культурного и природного наследия;</li> <li>- проектная документация на проведение работ по сохранению объектов культурного наследия;</li> <li>- документация или разделы документации, обосновывающие меры по обеспечению сохранности объекта культурного наследия, включенного в реестр, выявленного объекта культурного наследия либо объекта, обладающего признаками объекта культурного наследия, при проведении земляных, мелиоративных, хозяйственных работ, указанных в статье 30 Федерального закона № 73-ФЗ работ по использованию лесов и иных работ в границах территории объекта культурного наследия либо на земельном участке, непосредственно связанном с земельным участком в границах территории объекта культурного наследия.</li> </ul>
29.	Тарасов Алексей Юрьевич	<ul style="list-style-type: none"> <li>- выявленные объекты культурного наследия в целях обоснования целесообразности включения данных объектов в реестр;</li> <li>- земли, подлежащие воздействию земляных, строительных, мелиоративных, хозяйственных работ, предусмотренных статьей 25 Лесного кодекса Российской Федерации работ по использованию лесов (за исключением работ, указанных в пунктах 3, 4 и 7 части 1 статьи 25 Лесного кодекса Российской Федерации) и иных</li> </ul>

		<p>работ, в случае, если указанные земли расположены в границах территорий, утвержденных в соответствии с пунктом 34.2 пункта 1 статьи 9 Федерального закона № 73-ФЗ;</p> <ul style="list-style-type: none"> <li>- документы, обосновывающие включение объектов культурного наследия в реестр;</li> <li>- документы, обосновывающие исключение объектов культурного наследия из реестра;</li> <li>- документация, за исключением научных отчетов о выполненных археологических полевых работах, содержащая результаты исследований, в соответствии с которыми определяется наличие или отсутствие объектов, обладающих признаками объекта культурного наследия, на земельных участках, подлежащих воздействию земляных, строительных, мелиоративных, хозяйственных работ, указанных в статье 30 Федерального закона № 73-ФЗ работ по использованию лесов и иных работ;</li> <li>- документация или разделы документации, обосновывающие меры по обеспечению сохранности объекта культурного наследия, включенного в реестр, выявленного объекта культурного наследия либо объекта, обладающего признаками объекта культурного наследия, при проведении земляных, мелиоративных, хозяйственных работ, указанных в статье 30 Федерального закона № 73-ФЗ работ по использованию лесов и иных работ в границах территории объекта культурного наследия либо на земельном участке, непосредственно связанном с земельным участком в границах территории объекта культурного наследия.</li> </ul>
30.	Титова Светлана Валентиновна	<ul style="list-style-type: none"> <li>- документы, обосновывающие изменение категории историко-культурного значения объекта культурного наследия.</li> </ul>
31.	Тихонов Виктор Евгеньевич	<ul style="list-style-type: none"> <li>- выявленные объекты культурного наследия в целях обоснования целесообразности включения данных объектов в реестр;</li> <li>- документы, обосновывающие включение объектов культурного наследия в реестр;</li> <li>- документы, обосновывающие исключение объектов культурного наследия из реестра;</li> </ul>

		<p>признаками объекта культурного наследия, при проведении земляных, мелиоративных, хозяйственных работ, указанных в статье 30 Федерального закона № 73-ФЗ работ по использованию лесов и иных работ в границах территории объекта культурного наследия либо на земельном участке, непосредственно связанном с земельным участком в границах территории объекта культурного наследия.</p>
37.	Яндовский Виктор Эдуардович	<ul style="list-style-type: none"> <li>- выявленные объекты культурного наследия в целях обоснования целесообразности включения данных объектов в реестр;</li> <li>- документы, обосновывающие включение объектов культурного наследия в реестр;</li> <li>- документы, обосновывающие изменение категории историко-культурного значения объекта культурного наследия;</li> <li>- документы, обосновывающие отнесение объекта культурного наследия к историко-культурным заповедникам, особо ценным объектам культурного наследия народов Российской Федерации либо объектам всемирного культурного и природного наследия;</li> <li>- проекты зон охраны объекта культурного наследия;</li> <li>- проектная документация на проведение работ по сохранению объектов культурного наследия.</li> <li>- документация, обосновывающая границы защитной зоны объекта культурного наследия.</li> </ul>
38.	Яровой Илья Юрьевич	<ul style="list-style-type: none"> <li>- выявленные объекты культурного наследия в целях обоснования целесообразности включения данных объектов в реестр;</li> <li>- документы, обосновывающие включение объектов культурного наследия в реестр;</li> <li>- документы, обосновывающие исключение объектов культурного наследия из реестра;</li> <li>- документы, обосновывающие изменение категории историко-культурного значения объекта культурного наследия;</li> <li>- документы, обосновывающие отнесение объекта культурного наследия к историко-культурным заповедникам, особо ценным объектам культурного наследия народов Российской Федерации.</li> </ul>

		<p>Федерации либо объектам всемирного культурного и природного наследия;</p> <ul style="list-style-type: none"><li>- документация, за исключением научных отчетов о выполненных археологических полевых работах, содержащая результаты исследований, в соответствии с которыми определяется наличие или отсутствие объектов, обладающих признаками объекта культурного наследия, на земельных участках, подлежащих воздействию земляных, строительных, мелиоративных, хозяйственных работ, указанных в статье 30 Федерального закона № 73-ФЗ работ по использованию лесов и иных работ;</li><li>- документация или разделы документации, обосновывающие меры по обеспечению сохранности объекта культурного наследия, включенного в реестр, выявленного объекта культурного наследия либо объекта, обладающего признаками объекта культурного наследия, при проведении земляных, мелиоративных, хозяйственных работ, указанных в статье 30 Федерального закона № 73-ФЗ работ по использованию лесов и иных работ в границах территории объекта культурного наследия либо на земельном участке, непосредственно связанном с земельным участком в границах территории объекта культурного наследия.</li></ul>
--	--	---

---

*Приложение 11*

**Выдержки из приказа № 1537 от 17.09.2021 г г.  
«Об утверждении статуса аттестованного эксперта по  
проведению государственной историко-культурной  
экспертизы»**



**МИНИСТЕРСТВО КУЛЬТУРЫ  
РОССИЙСКОЙ ФЕДЕРАЦИИ**

**ПРИКАЗ**

от 17 сентября 2021 г.

Москва

№ 1537

**Об аттестации экспертов по проведению государственной  
историко-культурной экспертизы**

В соответствии с Федеральным законом от 25 июня 2002 г. № 73-ФЗ «Об объектах культурного наследия (памятниках истории и культуры) народов Российской Федерации», пунктом 9 Положения о государственной историко-культурной экспертизе, утвержденного постановлением Правительства Российской Федерации от 15 июля 2009 г. № 569, Положением о порядке аттестации экспертов по проведению государственной историко-культурной экспертизы, утвержденным приказом Минкультуры России от 26 августа 2010 г. № 563 (в редакции приказа Минкультуры России от 17 октября 2011 г. № 1003), руководствуясь Положением об аттестационной комиссии Минкультуры России, утвержденным приказом Минкультуры России от 29 декабря 2011 г. № 1276, протоколом заседания аттестационной комиссии Министерства культуры Российской Федерации по аттестации экспертов по проведению государственной историко-культурной экспертизы от 03 сентября 2021 г.,  
п р и к а з ы в а ю:

1. Аттестовать экспертов по проведению государственной историко-культурной экспертизы согласно приложению к настоящему приказу.



2. Департаменту государственной охраны культурного наследия (Р.А.Рыбало) обеспечить размещение информации об аттестованных экспертах на официальном сайте Минкультуры России в сети Интернет.

3. Контроль за исполнением настоящего приказа оставляю за собой.

Первый заместитель Министра



С.Г.Обрывалин

Приложение  
к приказу Министерства культуры  
Российской Федерации  
от «17» сентября 2021 г.  
№ 1537

**Аттестованные эксперты по проведению  
государственной историко-культурной экспертизы**

№ п/ п	Фамилия, имя, отчество соискателя	Решение о присвоении статуса аттестованного эксперта:
1.	Аврутов Юрий Иосифович	<ul style="list-style-type: none"> <li>- выявленные объекты культурного наследия в целях обоснования целесообразности включения данных объектов в реестр;</li> <li>- документы, обосновывающие включение объектов культурного наследия в реестр;</li> <li>- документы, обосновывающие исключение объектов культурного наследия из реестра;</li> <li>- документы, обосновывающие изменение категории историко-культурного значения объекта культурного наследия;</li> <li>- документы, обосновывающие отнесение объекта культурного наследия к историко-культурным заповедникам, особо ценным объектам культурного наследия народов Российской Федерации либо объектам всемирного культурного и природного наследия;</li> <li>- проектная документация на проведение работ по сохранению объектов культурного наследия;</li> <li>- документация или разделы документации, обосновывающие меры по обеспечению сохранности объекта культурного наследия, включенного в реестр, выявленного объекта культурного наследия либо объекта, обладающего признаками объекта культурного наследия, при проведении земляных, мелиоративных, хозяйственных работ, указанных в статье 30 Федерального закона работ по использованию лесов и иных работ в границах территории объекта культурного наследия либо на земельном участке, непосредственно связанном с земельным участком в границах территории объекта культурного наследия;</li> </ul>

		<ul style="list-style-type: none"> <li>- проектная документация на проведение работ по сохранению объектов культурного наследия;</li> <li>- документация или разделы документации, обосновывающие меры по обеспечению сохранности объекта культурного наследия, включенного в реестр, выявленного объекта культурного наследия либо объекта, обладающего признаками объекта культурного наследия, при проведении земляных, мелиоративных, хозяйственных работ, указанных в статье 30 Федерального закона работ по использованию лесов и иных работ в границах территории объекта культурного наследия либо на земельном участке, непосредственно связанном с земельным участком в границах территории объекта культурного наследия.</li> </ul>
13.	Лазаретов Игорь Павлович	<ul style="list-style-type: none"> <li>- выявленные объекты культурного наследия в целях обоснования целесообразности включения данных объектов в реестр;</li> <li>- документы, обосновывающие включение объектов культурного наследия в реестр;</li> <li>- документы, обосновывающие исключение объектов культурного наследия из реестра;</li> <li>- земли, подлежащие воздействию земляных, строительных, мелиоративных, хозяйственных работ, предусмотренных статьей 25 Лесного кодекса Российской Федерации работ по использованию лесов (за исключением работ, указанных в пунктах 3, 4 и 7 части 1 статьи 25 Лесного кодекса Российской Федерации) и иных работ, в случае, если указанные земли расположены в границах территорий, утвержденных в соответствии с пунктом 34.2 пункта 1 статьи 9 Федерального закона;</li> <li>- документация или разделы документации, обосновывающие меры по обеспечению сохранности объекта культурного наследия, включенного в реестр, выявленного объекта культурного наследия либо объекта, обладающего признаками объекта культурного наследия, при проведении земляных, мелиоративных, хозяйственных работ, указанных в статье 30 Федерального закона работ по использованию лесов и иных работ в границах территории объекта культурного наследия либо на земельном участке, непосредственно связанном с земельным участком в границах территории объекта культурного наследия;</li> </ul>

		<ul style="list-style-type: none"> <li>- документация, за исключением научных отчетов о выполненных археологических полевых работах, содержащая результаты исследований, в соответствии с которыми определяется наличие или отсутствие объектов, обладающих признаками объекта культурного наследия, на земельных участках, подлежащих воздействию земляных, строительных, мелиоративных, хозяйственных работ, указанных в статье 30 Федерального закона работ по использованию лесов и иных работ.</li> </ul>
14.	Лапшин Андрей Сергеевич	<ul style="list-style-type: none"> <li>- выявленные объекты культурного наследия в целях обоснования целесообразности включения данных объектов в реестр;</li> <li>- документы, обосновывающие включение объектов культурного наследия в реестр;</li> <li>- земли, подлежащие воздействию земляных, строительных, мелиоративных, хозяйственных работ, предусмотренных статьей 25 Лесного кодекса Российской Федерации работ по использованию лесов (за исключением работ, указанных в пунктах 3, 4 и 7 части 1 статьи 25 Лесного кодекса Российской Федерации) и иных работ, в случае, если указанные земли расположены в границах территорий, утвержденных в соответствии с пунктом 34.2 пункта 1 статьи 9 Федерального закона;</li> <li>- документация, за исключением научных отчетов о выполненных археологических полевых работах, содержащая результаты исследований, в соответствии с которыми определяется наличие или отсутствие объектов, обладающих признаками объекта культурного наследия, на земельных участках, подлежащих воздействию земляных, строительных, мелиоративных, хозяйственных работ, указанных в статье 30 Федерального закона работ по использованию лесов и иных работ.</li> </ul>
15.	Малихова Наталья Геннадьевна	<ul style="list-style-type: none"> <li>- проектная документация на проведение работ по сохранению объектов культурного наследия;</li> <li>- документация или разделы документации, обосновывающие меры по обеспечению сохранности объекта культурного наследия, включенного в реестр, выявленного объекта культурного наследия либо объекта, обладающего признаками объекта культурного наследия, при проведении земляных, мелиоративных, хозяйственных работ, указанных в статье 30 Федерального закона работ по</li> </ul>

*Приложение 12*

**Выдержки из приказа № 1668 от 11.10.2021 г.  
«Об утверждении статуса аттестованного эксперта по  
проведению государственной историко-культурной  
экспертизы»**



**МИНИСТЕРСТВО КУЛЬТУРЫ  
РОССИЙСКОЙ ФЕДЕРАЦИИ**

**ПРИКАЗ**

*от 11 октября 2021*

Москва

№ 1668

**Об аттестации экспертов по проведению государственной  
историко-культурной экспертизы**

В соответствии с Федеральным законом от 25 июня 2002 г. № 73-ФЗ «Об объектах культурного наследия (памятниках истории и культуры) народов Российской Федерации», пунктом 9 Положения о государственной историко-культурной экспертизе, утвержденного постановлением Правительства Российской Федерации от 15 июля 2009 г. № 569, Положением о порядке аттестации экспертов по проведению государственной историко-культурной экспертизы, утвержденным приказом Минкультуры России от 26 августа 2010 г. № 563 (в редакции приказа Минкультуры России от 17 октября 2011 г. № 1003), руководствуясь Положением об аттестационной комиссии Минкультуры России, утвержденным приказом Минкультуры России от 29 декабря 2011 г. № 1276, протоколом заседания аттестационной комиссии Министерства культуры Российской Федерации по аттестации экспертов по проведению государственной историко-культурной экспертизы от 29 сентября 2021 г.,  
п р и к а з ы в а ю:

1. Аттестовать экспертов по проведению государственной историко-культурной экспертизы согласно приложению к настоящему приказу.

2. Департаменту государственной охраны культурного наследия (Р.А.Рыбало) обеспечить размещение информации об аттестованных экспертах на официальном сайте Минкультуры России в сети Интернет.

3. Контроль за исполнением настоящего приказа оставляю за собой.

Первый заместитель Министра



С.Г.Обрывалин

Приложение  
к приказу Министерства культуры  
Российской Федерации  
от « 11 » сентября 2021 г.  
№ 1668

Аттестованные эксперты по проведению  
государственной историко-культурной экспертизы

№ п/ п	Фамилия, имя, отчество соискателя	Решение о присвоении статуса аттестованного эксперта:
1.	Абуханов Абдурахман Залимханович	<ul style="list-style-type: none"> <li>- выявленные объекты культурного наследия в целях обоснования целесообразности включения данных объектов в реестр;</li> <li>- документы, обосновывающие включение объектов культурного наследия в реестр;</li> <li>- проектная документация на проведение работ по сохранению объектов культурного наследия;</li> <li>- документация или разделы документации, обосновывающие меры по обеспечению сохранности объекта культурного наследия, включенного в реестр, выявленного объекта культурного наследия либо объекта, обладающего признаками объекта культурного наследия, при проведении земляных, мелиоративных, хозяйственных работ, указанных в статье 30 Федерального закона от 25.06.2002 № 73-ФЗ «Об объектах культурного наследия (памятниках истории и культуры) народов Российской Федерации» (далее – Федеральный закон) работ по использованию лесов и иных работ в границах территории объекта культурного наследия либо на земельном участке, непосредственно связанном с земельным участком в границах территории объекта культурного наследия.</li> </ul>
2.	Аксенов Виктор Викторович	<ul style="list-style-type: none"> <li>- выявленные объекты культурного наследия в целях обоснования целесообразности включения данных объектов в реестр;</li> <li>- документы, обосновывающие включение объектов культурного наследия в реестр;</li> <li>- документы, обосновывающие изменение категории историко-культурного значения объекта культурного наследия;</li> <li>- проектная документация на проведение работ по сохранению объектов культурного наследия;</li> </ul>



		<ul style="list-style-type: none"> <li>- документы, обосновывающие включение объектов культурного наследия в реестр;</li> <li>- документы, обосновывающие изменение категории историко-культурного значения объекта культурного наследия;</li> <li>- документы, обосновывающие отнесение объекта культурного наследия к историко-культурным заповедникам, особо ценным объектам культурного наследия народов Российской Федерации либо объектам всемирного культурного и природного наследия;</li> <li>- проектная документация на проведение работ по сохранению объектов культурного наследия.</li> </ul>
23.	Поляков Андрей Владимирович	<ul style="list-style-type: none"> <li>- выявленные объекты культурного наследия в целях обоснования целесообразности включения данных объектов в реестр;</li> <li>- документы, обосновывающие включение объектов культурного наследия в реестр;</li> <li>- документы, обосновывающие исключение объектов культурного наследия из реестра;</li> <li>- земли, подлежащие воздействию земляных, строительных, мелиоративных, хозяйственных работ, предусмотренных статьей 25 Лесного кодекса Российской Федерации работ по использованию лесов (за исключением работ, указанных в пунктах 3, 4 и 7 части 1 статьи 25 Лесного кодекса Российской Федерации) и иных работ, в случае, если указанные земли расположены в границах территорий, утвержденных в соответствии с пунктом 34.2 пункта 1 статьи 9 Федерального закона;</li> <li>- документация или разделы документации, обосновывающие меры по обеспечению сохранности объекта культурного наследия, включенного в реестр, выявленного объекта культурного наследия либо объекта, обладающего признаками объекта культурного наследия, при проведении земляных, мелиоративных, хозяйственных работ, указанных в статье 30 Федерального закона работ по использованию лесов и иных работ в границах территории объекта культурного наследия либо на земельном участке, непосредственно связанном с земельным участком в границах территории объекта культурного наследия;</li> <li>- документация, за исключением научных отчетов о выполненных археологических полевых работах, содержащая результаты исследований, в соответствии с которыми определяется наличие или отсутствие</li> </ul>

		объектов, обладающих признаками объекта культурного наследия, на земельных участках, подлежащих воздействию земляных, строительных, мелиоративных, хозяйственных работ, указанных в статье 30 Федерального закона работ по использованию лесов и иных работ.
24.	Прямухин Алексей Николаевич	<ul style="list-style-type: none"><li>- выявленные объекты культурного наследия в целях обоснования целесообразности включения данных объектов в реестр;</li><li>- документы, обосновывающие включение объектов культурного наследия в реестр;</li><li>- земли, подлежащие воздействию земляных, строительных, мелиоративных, хозяйственных работ, предусмотренных статьей 25 Лесного кодекса Российской Федерации работ по использованию лесов (за исключением работ, указанных в пунктах 3, 4 и 7 части 1 статьи 25 Лесного кодекса Российской Федерации) и иных работ, в случае, если указанные земли расположены в границах территорий, утвержденных в соответствии с пунктом 34.2 пункта 1 статьи 9 Федерального закона;</li><li>- документация или разделы документации, обосновывающие меры по обеспечению сохранности объекта культурного наследия, включенного в реестр, выявленного объекта культурного наследия либо объекта, обладающего признаками объекта культурного наследия, при проведении земляных, мелиоративных, хозяйственных работ, указанных в статье 30 Федерального закона работ по использованию лесов и иных работ в границах территории объекта культурного наследия либо на земельном участке, непосредственно связанном с земельным участком в границах территории объекта культурного наследия;</li><li>- документация, за исключением научных отчетов о выполненных археологических полевых работах, содержащая результаты исследований, в соответствии с которыми определяется наличие или отсутствие объектов, обладающих признаками объекта культурного наследия, на земельных участках, подлежащих воздействию земляных, строительных, мелиоративных, хозяйственных работ, указанных в статье 30 Федерального закона работ по использованию лесов и иных работ.</li></ul>

25.	Сахновский Виктор Александрович	<ul style="list-style-type: none"><li>- выявленные объекты культурного наследия в целях обоснования целесообразности включения данных объектов в реестр;</li><li>- документы, обосновывающие включение объектов культурного наследия в реестр;</li><li>- проектная документация на проведение работ по сохранению объектов культурного наследия;</li><li>- документация или разделы документации, обосновывающие меры по обеспечению сохранности объекта культурного наследия, включенного в реестр, выявленного объекта культурного наследия либо объекта, обладающего признаками объекта культурного наследия, при проведении земляных, мелиоративных, хозяйственных работ, указанных в статье 30 Федерального закона работ по использованию лесов и иных работ в границах территории объекта культурного наследия либо на земельном участке, непосредственно связанном с земельным участком в границах территории объекта культурного наследия.</li></ul>
26.	Субботин Андрей Викторович	<ul style="list-style-type: none"><li>- выявленные объекты культурного наследия в целях обоснования целесообразности включения данных объектов в реестр;</li><li>- документы, обосновывающие включение объектов культурного наследия в реестр;</li><li>- документы, обосновывающие исключение объектов культурного наследия из реестра;</li><li>- земли, подлежащие воздействию земляных, строительных, мелиоративных, хозяйственных работ, предусмотренных статьей 25 Лесного кодекса Российской Федерации работ по использованию лесов (за исключением работ, указанных в пунктах 3, 4 и 7 части 1 статьи 25 Лесного кодекса Российской Федерации) и иных работ, в случае, если указанные земли расположены в границах территорий, утвержденных в соответствии с пунктом 34.2 пункта 1 статьи 9 Федерального закона;</li><li>- документация или разделы документации, обосновывающие меры по обеспечению сохранности объекта культурного наследия, включенного в реестр, выявленного объекта культурного наследия либо объекта, обладающего признаками объекта культурного наследия, при проведении земляных, мелиоративных, хозяйственных работ, указанных в статье 30 Федерального закона работ по использованию лесов и иных работ в границах территории объекта культурного</li></ul>

		<p>наследия либо на земельном участке, непосредственно связанном с земельным участком в границах территории объекта культурного наследия;</p> <ul style="list-style-type: none"> <li>- документация, за исключением научных отчетов о выполненных археологических полевых работах, содержащая результаты исследований, в соответствии с которыми определяется наличие или отсутствие объектов, обладающих признаками объекта культурного наследия, на земельных участках, подлежащих воздействию земляных, строительных, мелиоративных, хозяйственных работ, указанных в статье 30 Федерального закона работ по использованию лесов и иных работ.</li> </ul>
27.	Сурков Алексей Владимирович	<ul style="list-style-type: none"> <li>- выявленные объекты культурного наследия в целях обоснования целесообразности включения данных объектов в реестр;</li> <li>- документы, обосновывающие включение объектов культурного наследия в реестр;</li> <li>- документация или разделы документации, обосновывающие меры по обеспечению сохранности объекта культурного наследия, включенного в реестр, выявленного объекта культурного наследия либо объекта, обладающего признаками объекта культурного наследия, при проведении земляных, мелиоративных, хозяйственных работ, указанных в статье 30 Федерального закона работ по использованию лесов и иных работ в границах территории объекта культурного наследия либо на земельном участке, непосредственно связанном с земельным участком в границах территории объекта культурного наследия;</li> <li>- документация, за исключением научных отчетов о выполненных археологических полевых работах, содержащая результаты исследований, в соответствии с которыми определяется наличие или отсутствие объектов, обладающих признаками объекта культурного наследия, на земельных участках, подлежащих воздействию земляных, строительных, мелиоративных, хозяйственных работ, указанных в статье 30 Федерального закона работ по использованию лесов и иных работ.</li> </ul>
28.	Тарновский Владимир Викторович	<ul style="list-style-type: none"> <li>- выявленные объекты культурного наследия в целях обоснования целесообразности включения данных объектов в реестр;</li> <li>- документы, обосновывающие включение объектов культурного наследия в реестр;</li> </ul>

*Приложение 13*

**Выдержки из приказа № 219 от 27.02.2019 г.  
«Об утверждении статуса аттестованного эксперта по  
проведению государственной историко-культурной  
экспертизы»**



**МИНИСТЕРСТВО КУЛЬТУРЫ  
РОССИЙСКОЙ ФЕДЕРАЦИИ**

**ПРИКАЗ**

27 февраля 2019г.

Москва

№ 219

**Об аттестации экспертов по проведению государственной историко-культурной экспертизы**

В соответствии с Федеральным законом от 25 июня 2002 г. № 73-ФЗ «Об объектах культурного наследия (памятниках истории и культуры) народов Российской Федерации», с пунктом 9 Положения о государственной историко-культурной экспертизе, утвержденного постановлением Правительства Российской Федерации от 15 июля 2009 г. № 569, Положением о порядке аттестации экспертов по проведению государственной историко-культурной экспертизы, утвержденным приказом Минкультуры России от 26 августа 2010 г. № 563 (в редакции приказа Минкультуры России от 17 октября 2011 г. № 1003), руководствуясь Положением об аттестационной комиссии Минкультуры России, утвержденным приказом Минкультуры России от 29 декабря 2011 г. № 1276, протоколом заседания аттестационной комиссии Минкультуры России от 07 февраля 2019 г., п р и к а з ы в а ю:

1. Аттестовать экспертов по проведению государственной историко-культурной экспертизы согласно приложению.

2. Департаменту государственной охраны культурного наследия (Р.А.Рыбало) обеспечить размещение информации об аттестованных экспертах на официальном сайте Минкультуры России в сети Интернет.

3. Контроль за исполнением настоящего приказа оставляю за собой.

Заместитель Министра



С.Г.Обрывалин

## П р и л о ж е н и е

Утверждено приказом  
Министерства культуры  
Российской Федерации

от «24» февраля 2019 г. № 219

**Аттестованные эксперты по проведению  
государственной историко-культурной экспертизы**

№ п/п	Фамилия, имя, отчество соискателя	Объекты экспертизы
1.	Барышева Ирина Владимировна	<ul style="list-style-type: none"> <li>- проектная документация на проведение работ по сохранению объектов культурного наследия;</li> <li>- документация или разделы документации, обосновывающие меры по обеспечению сохранности объекта культурного наследия, включенного в реестр, выявленного объекта культурного наследия либо объекта, обладающего признаками объекта культурного наследия, при проведении земляных, мелиоративных, хозяйственных работ, указанных в настоящей статье работ по использованию лесов и иных работ в границах территории объекта культурного наследия либо на земельном участке, непосредственно связанном с земельным участком в границах территории объекта культурного наследия.</li> </ul>
2.	Бахарева Наталия Николаевна	<ul style="list-style-type: none"> <li>- выявленные объекты культурного наследия в целях обоснования целесообразности включения данных объектов в реестр;</li> <li>- документы, обосновывающие включение объектов культурного наследия в реестр;</li> <li>- документы, обосновывающие изменение категории историко-культурного значения объекта культурного наследия;</li> <li>- проекты зон охраны объекта культурного наследия;</li> </ul>



		<p>в границах территорий, утвержденных в соответствии с пунктом 34.2 пункта 1 статьи 9 настоящего Федерального закона;</p> <ul style="list-style-type: none"> <li>- документы, обосновывающие включение объектов культурного наследия в реестр;</li> <li>- документация, за исключением научных отчетов о выполненных археологических полевых работах, содержащая результаты исследований, в соответствии с которыми определяется наличие или отсутствие объектов, обладающих признаками объекта культурного наследия, на земельных участках, подлежащих воздействию земляных, строительных, мелиоративных, хозяйственных работ, указанных в настоящей статье работ по использованию лесов и иных работ.</li> </ul>
5.	Городилов Андрей Юрьевич	<ul style="list-style-type: none"> <li>- выявленные объекты культурного наследия в целях обоснования целесообразности включения данных объектов в реестр;</li> <li>- документы, обосновывающие включение объектов культурного наследия в реестр.</li> </ul>
6.	Дмитриев Виктор Викторович	<ul style="list-style-type: none"> <li>- выявленные объекты культурного наследия в целях обоснования целесообразности включения данных объектов в реестр;</li> <li>- документы, обосновывающие включение объектов культурного наследия в реестр;</li> <li>- документы, обосновывающие исключение объектов культурного наследия из реестра;</li> <li>- документы, обосновывающие изменение категории историко-культурного значения объекта культурного наследия;</li> <li>- документы, обосновывающие отнесение объекта культурного наследия к историко-культурным заповедникам, особо ценным объектам культурного наследия народов Российской Федерации либо объектам всемирного культурного и природного наследия;</li> <li>- проекты зон охраны объекта культурного наследия;</li> <li>- проектная документация на проведение работ по сохранению объектов культурного наследия;</li> <li>- документация или разделы документации, обосновывающие меры по обеспечению сохранности объекта культурного наследия,</li> </ul>

*Приложение 14*

**Выдержки из приказа № 235 от 01.03.2022 г.  
«Об утверждении статуса аттестованного эксперта по  
проведению государственной историко-культурной  
экспертизы»**



**МИНИСТЕРСТВО КУЛЬТУРЫ  
РОССИЙСКОЙ ФЕДЕРАЦИИ**

**ПРИКАЗ**

*от 1 марта 2022*

Москва

№ 235

**Об аттестации экспертов по проведению государственной  
историко-культурной экспертизы**

В соответствии с Федеральным законом от 25 июня 2002 г. № 73-ФЗ «Об объектах культурного наследия (памятниках истории и культуры) народов Российской Федерации», пунктом 9 Положения о государственной историко-культурной экспертизе, утвержденного постановлением Правительства Российской Федерации от 15 июля 2009 г. № 569, Положением о порядке аттестации экспертов по проведению государственной историко-культурной экспертизы, утвержденным приказом Минкультуры России от 26 августа 2010 г. № 563 (в редакции приказа Минкультуры России от 17 октября 2011 г. № 1003), руководствуясь Положением об аттестационной комиссии Минкультуры России, утвержденным приказом Минкультуры России от 29 декабря 2011 г. № 1276, протоколом заседания аттестационной комиссии Министерства культуры Российской Федерации по аттестации экспертов по проведению государственной историко-культурной экспертизы от 17 февраля 2022 г.,  
п р и к а з ы в а ю:

1. Аттестовать экспертов по проведению государственной историко-культурной экспертизы согласно приложению к настоящему приказу.

2. Департаменту государственной охраны культурного наследия (Р.А.Рыбало) обеспечить размещение информации об аттестованных экспертах на официальном сайте Минкультуры России в сети Интернет.

3. Контроль за исполнением настоящего приказа оставляю за собой.

Первый заместитель Министра



С.Г.Обрывалин

Приложение  
к приказу Министерства культуры  
Российской Федерации  
от « 1 » мая 2022 г.  
№ 235

Аттестованные эксперты по проведению  
государственной историко-культурной экспертизы

№ п/ п	Фамилия, имя, отчество соискателя	Решение о присвоении статуса аттестованного эксперта:
1.	Мялк Анна Вадимовна	<ul style="list-style-type: none"> <li>- выявленные объекты культурного наследия в целях обоснования целесообразности включения данных объектов в реестр;</li> <li>- документы, обосновывающие включение объектов культурного наследия в реестр;</li> <li>- документы, обосновывающие исключение объектов культурного наследия из реестра;</li> <li>- документы, обосновывающие изменение категории историко-культурного значения объекта культурного наследия;</li> <li>- документы, обосновывающие отнесение объекта культурного наследия к историко-культурным заповедникам, особо ценным объектам культурного наследия народов Российской Федерации либо объектам всемирного культурного и природного наследия;</li> <li>- проектная документация на проведение работ по сохранению объектов культурного наследия;</li> <li>- документация или разделы документации, обосновывающие меры по обеспечению сохранности объекта культурного наследия, включенного в реестр, выявленного объекта культурного наследия либо объекта, обладающего признаками объекта культурного наследия, при проведении земляных, мелиоративных, хозяйственных работ, указанных в статье 30 Федерального закона от 25.06.2002 № 73-ФЗ «Об объектах культурного наследия (памятниках истории и культуры) народов Российской Федерации» (далее – Федеральный закон) работ по использованию лесов и иных работ в границах территории объекта культурного наследия либо на земельном участке, непосредственно</li> </ul>

		связанном с земельным участком в границах территории объекта культурного наследия; - проекты зон охраны объекта культурного наследия; - документация, обосновывающая границы защитной зоны объекта культурного наследия.
24.	Рубель Александр Андреевич	- проекты зон охраны объекта культурного наследия.
25.	Садыков Тимур Рашитович	- выявленные объекты культурного наследия в целях обоснования целесообразности включения данных объектов в реестр; - документы, обосновывающие включение объектов культурного наследия в реестр.
26.	Соловьев Сергей Львович	- выявленные объекты культурного наследия в целях обоснования целесообразности включения данных объектов в реестр; - земли, подлежащие воздействию земляных, строительных, мелиоративных, хозяйственных работ, предусмотренных статьей 25 Лесного кодекса Российской Федерации работ по использованию лесов (за исключением работ, указанных в пунктах 3, 4 и 7 части 1 статьи 25 Лесного кодекса Российской Федерации) и иных работ, в случае, если указанные земли расположены в границах территорий, утвержденных в соответствии с пунктом 34.2 пункта 1 статьи 9 Федерального закона; - документы, обосновывающие включение объектов культурного наследия в реестр; - документы, обосновывающие исключение объектов культурного наследия из реестра; - документация, за исключением научных отчетов о выполненных археологических полевых работах, содержащая результаты исследований, в соответствии с которыми определяется наличие или отсутствие объектов, обладающих признаками объекта культурного наследия, на земельных участках, подлежащих воздействию земляных, строительных, мелиоративных, хозяйственных работ, указанных в статье 30 Федерального закона работ по использованию лесов и иных работ; - документация или разделы документации, обосновывающие меры по обеспечению сохранности объекта культурного наследия, включенного в реестр, выявленного объекта культурного наследия либо

		объекта, обладающего признаками объекта культурного наследия, при проведении земляных, мелиоративных, хозяйственных работ, указанных в статье 30 Федерального закона работ по использованию лесов и иных работ в границах территории объекта культурного наследия либо на земельном участке, непосредственно связанном с земельным участком в границах территории объекта культурного наследия.
27.	Шумилова Ольга Викторовна	- проектная документация на проведение работ по сохранению объектов культурного наследия.
28.	Юдин Александр Иванович	<ul style="list-style-type: none"> <li>- выявленные объекты культурного наследия в целях обоснования целесообразности включения данных объектов в реестр;</li> <li>- земли, подлежащие воздействию земляных, строительных, мелиоративных, хозяйственных работ, предусмотренных статьей 25 Лесного кодекса Российской Федерации работ по использованию лесов (за исключением работ, указанных в пунктах 3, 4 и 7 части 1 статьи 25 Лесного кодекса Российской Федерации) и иных работ, в случае, если указанные земли расположены в границах территорий, утвержденных в соответствии с пунктом 34.2 пункта 1 статьи 9 Федерального закона;</li> <li>- документы, обосновывающие включение объектов культурного наследия в реестр;</li> <li>- документы, обосновывающие исключение объектов культурного наследия из реестра;</li> <li>- документация, за исключением научных отчетов о выполненных археологических полевых работах, содержащая результаты исследований, в соответствии с которыми определяется наличие или отсутствие объектов, обладающих признаками объекта культурного наследия, на земельных участках, подлежащих воздействию земляных, строительных, мелиоративных, хозяйственных работ, указанных в статье 30 Федерального закона работ по использованию лесов и иных работ;</li> <li>- документация или разделы документации, обосновывающие меры по обеспечению сохранности объекта культурного наследия, включенного в реестр, выявленного объекта культурного наследия либо объекта, обладающего признаками объекта культурного наследия, при проведении земляных, мелиоративных, хозяйственных работ, указанных в статье 30</li> </ul>

		Федерального закона работ по использованию лесов и иных работ в границах территории объекта культурного наследия либо на земельном участке, непосредственно связанном с земельным участком в границах территории объекта культурного наследия.
--	--	--

---