

А К Т

по результатам государственной историко-культурной экспертизы документации, обосновывающей меры по обеспечению сохранности объекта культурного наследия регионального значения «Кладбище», входящего в состав объекта культурного наследия регионального значения «Митрофаньевское кладбище (православное и лютеранское) с территорией и зданиями», расположенного по адресу: Санкт-Петербург, Митрофаньевское шоссе, д.4, 6, 8, 10, 16 (Митрофаньевское шоссе, д.4-6-8, лит.А, 8а, лит.Б, 8а, лит.В, 10, лит.А), кварталы: 7501 Б-4, 7501 Б-12, 7501 Б-13, 7501 Б-14, 7509 А-1, 7509 А-2, 7509 А-3, 7509 А-4, 7509 А-5, 7517 Б-1, 7517 Б-2, 8002 А, при проведении земляных мелиоративных и (или) хозяйственных работ, предусмотренных статьей 25 Лесного кодекса Российской Федерации работ по использованию лесов и иных работ на земельном участке непосредственно связанном с земельным участком в границах территории объекта культурного наследия, в ходе проведения дорожных работ на земельном участке по адресу: г. Санкт-Петербург, Малая Митрофаньевская ул. от Парфеновской ул. в направлении Измайловского бульвара (1-й этап строительства), разработанной ООО «Градостроительные компетенции» в 2021 году, шифр: 16112-ПРД-19-МОСОКН

Настоящая государственная историко-культурная экспертиза проведена на основании договора № 16112-ПРД-19-МОСОКН-Э от 10.01.2022г. между Г.В. Михайловской и ООО «Градостроительные компетенции (ООО «Градком») (Приложение № 8).

1. Дата начала и дата окончания проведения экспертизы:

Настоящая государственная историко-культурная экспертиза проведена в период с 10.01.2022г. по 10.02.2022 г.

2. Место проведения экспертизы: Санкт-Петербург.

3. Заказчик экспертизы:

ООО «Градостроительные компетенции (ООО «Градком») 191186, г. Санкт-Петербург, наб. реки Мойки, д. 37, лит. А. ИНН 7838432280 ОГРН 1097847273413

4. Сведения об эксперте:

МИХАЙЛОВСКАЯ ГАЛИНА ВИКТОРОВНА, образование высшее (Санкт-Петербургский Государственный Академический Институт Живописи, Скульптуры и Архитектуры имени И. Е. Репина. 1978г. г. Санкт-Петербург. Профессиональная переподготовка по программе «Реконструкция и реставрация культурного наследия» СПб ГАСУ, 2000г. и 2016г.), архитектор, со стажем работы 40 лет, место работы: эксперт ООО «НЭО». Аттестована в качестве государственного эксперта по проведению государственной историко-культурной экспертизы: выявленные объекты культурного наследия в целях обоснования целесообразности включения данных объектов в реестр; документы, обосновывающие включение объектов культурного наследия в реестр; проектная документация на проведение работ по сохранению объектов культурного наследия, документация или разделы документации, обосновывающие меры по обеспечению

сохранности объекта культурного наследия, включенного в реестр, выявленного объекта культурного наследия либо объекта, обладающего признаками объекта культурного наследия, при проведении земляных, мелиоративных, хозяйственных работ, указанных в статье 30 Федерального закона работ по использованию лесов и иных работ в границах территории объекта культурного наследия либо на земельном участке, непосредственно связанном с земельным участком в границах территории объекта культурного наследия; проектная документация на проведение работ по сохранению объектов культурного наследия (приказ МК РФ №1668 от 11.10.2021г.).

5. Информация о том, что, в соответствии с законодательством Российской Федерации, эксперт несет ответственность за достоверность сведений, изложенных в заключении:

Настоящая государственная историко-культурная экспертиза проведена в соответствии со статьями 28, 29, 30, 31, 32 Федерального закона от 25.06.2002 №73-ФЗ «Об объектах культурного наследия (памятниках истории и культуры) народов Российской Федерации» и Положением о государственной историко-культурной экспертизе, утвержденным Постановлением Правительства Российской Федерации от 15.07.2009 г. № 569.

Настоящим подтверждаю, что предупрежден об ответственности за достоверность сведений, изложенных в заключении, в соответствии с законодательством Российской Федерации.

6. Цели и объекты экспертизы:

6.1. Цели проведения государственной историко-культурной экспертизы:

Обеспечение сохранности объекта культурного наследия регионального значения «Кладбище», входящего в состав объекта культурного наследия регионального значения «Митрофаниевское кладбище (православное и лютеранское) с территорией и зданиями», расположенного по адресу: Санкт-Петербург, Митрофаньевское шоссе, д.4, 6, 8, 10, 16 (Митрофаньевское шоссе, д.4-6-8, лит.А, 8а, лит.Б, 8а, лит.В, 10, лит.А), кварталы: 7501 Б-4, 7501 Б-12, 7501 Б-13, 7501 Б-14, 7509 А-1, 7509 А-2, 7509 А-3, 7509 А-4, 7509 А-5, 7517 Б-1, 7517 Б-2, 8002 А, при проведении земляных, мелиоративных и (или) хозяйственных работ, предусмотренных статьей 25 Лесного кодекса Российской Федерации работ по использованию лесов и иных работ на земельном участке непосредственно связанном с земельным участком в границах территории объекта культурного наследия, в ходе проведения дорожных работ на земельном участке по адресу: г. Санкт-Петербург, Малая Митрофаньевская ул. от Парфеновской ул. в направлении Измайловского бульвара (1-й этап строительства), разработанной ООО «Градостроительные компетенции» в 2021 году, шифр: 16112-ПРД-19-МОСОКН.

6.2. Объекты государственной историко-культурной экспертизы:

Раздел документации, обосновывающей меры по обеспечению сохранности объекта культурного наследия регионального значения «Кладбище», входящего в состав объекта культурного наследия регионального значения «Митрофаниевское кладбище (православное и лютеранское) с территорией и зданиями», расположенного по адресу: Санкт-Петербург, Митрофаньевское шоссе, д.4, 6, 8, 10, 16 (Митрофаньевское шоссе, д.4-6-8, лит.А, 8а, лит.Б, 8а, лит.В, 10, лит.А), кварталы: 7501 Б-4, 7501 Б-12, 7501 Б-13, 7501 Б-14, 7509 А-1, 7509 А-2, 7509 А-3, 7509 А-4, 7509 А-5, 7517 Б-1, 7517 Б-2, 8002 А, при проведения дорожных работ на

земельном участке по адресу: г. Санкт-Петербург, Малая Митрофаньевская ул. от Парфеновской ул. в направлении Измайловского бульвара (1-й этап строительства), «Мероприятия по обеспечению сохранности объектов культурного наследия», разработанный ООО «Градостроительные компетенции» в 2021 году, шифр: 16112-ПРД-19-МОСОКН.

7. Перечень документов, представленных заявителем:

- Раздел документации: «Мероприятия по обеспечению сохранности объектов культурного наследия», разработанной ООО «Градостроительные компетенции» в 2021 году, шифр: 16112-ПРД-19-МОСОКН;

- Выписка из Распоряжения КГИОП от 4 марта 2014 года N 10-97 «О включении объекта, обладающего признаками объекта культурного наследия, в единый государственный реестр объектов культурного наследия (памятников истории и культуры) народов Российской Федерации» (*Приложение № 1*);

- Копия Распоряжения КГИОП от 24.09.2014 № 10-611 «Об утверждении границ и режима использования объекта культурного наследия регионального значения «Митрофаниевское кладбище (православное и лютеранское) с территорией и зданиями», (*Приложение № 2*);

- Копия Распоряжения КГИОП от 22.04.2014 № 10-182 «Об определении предмета охраны объекта культурного наследия регионального значения «Митрофаниевское кладбище (православное и лютеранское) с территорией и зданиями» (*Приложение № 3*);

- Копия паспорта объекта культурного наследия регионального значения «Митрофаниевское кладбище (православное и лютеранское) с территорией и зданиями», оформлено 27.01.2022 (*Приложение № 5*);

- Копия Распоряжения КГИОП от 18.05.2016 «Об утверждении охранного обязательства собственника или иного законного владельца объекта культурного наследия регионального значения «Митрофаниевское кладбище (православное и лютеранское) с территорией и зданиями», включенного в единый государственный реестр объектов культурного наследия (памятников истории и культуры) народов Российской Федерации (*Приложение № 6*);

- Копия выписки из Единого государственного реестра недвижимости об объекте недвижимости. Сведения о характеристиках объекта недвижимости: от 28.12.2021 № 99/2021/441172171. Кадастровый номер: 78:14:0750901:1026 (*Приложение № 7*);

- Копия письма Министерства культуры Российской Федерации от 15.12.2020 № 21419-12-02) (*Приложение №10*);

- Копия лицензии № МКРФ 05036 от 28 мая 2018 г. (*Приложение №10*);

- Копия уведомления ООО «Градостроительные компетенции» «Уведомление об изменении наименования» (*Приложение №10*);

- Копия листа записи Единого государственного реестра юридических лиц от 09.07.2020г. (*Приложение №10*);

- Выписка из реестра лицензий на осуществление деятельности по сохранению объектов культурного наследия (памятников истории и культуры) народов Российской Федерации юридического лица Общества с ограниченной ответственностью «Градостроительные компетенции» (ООО «Градком»), по состоянию на 06.08.2021 (*Приложение №10*).

8. Сведения об обстоятельствах, повлиявших на процесс проведения и результаты экспертизы:

Обстоятельства, повлиявшие на процесс проведения и результаты государственной историко-культурной экспертизы, отсутствуют.

9. Сведения о проведённых исследованиях с указанием примененных методов, объема и характера выполненных работ и их результатов:

Настоящая государственная историко-культурная экспертиза проведена в соответствии со статьями 28,29,30,31,32 Закона №73-ФЗ «Об объектах культурного наследия (памятниках истории и культуры) народов Российской Федерации» от 24.05.2002 (в действующей редакции) и «Положением о государственной историко-культурной экспертизе», утвержденное Постановлением Правительства Российской Федерации от 15.07.2009 № 569 (в действующей редакции).

Заключение экспертизы оформлено в виде акта с учетом требований изложенных в «Положении о государственной историко-культурной экспертизе», утвержденном Постановлением Правительства Российской Федерации от 15.07.2009 № 569 (в действующей редакции).

В ходе проведения государственной историко-культурной экспертизы, был проведен анализ раздела документации: «Мероприятия по обеспечению сохранности объектов культурного наследия», разработанной ООО «Градостроительные компетенции» в 2021 году, шифр: 16112-ПРД-19-МОСОКН.

В рамках настоящей экспертизы экспертами были проведены следующие исследования:

- архивно-библиографические исследование в объеме, необходимом для принятия соответствующих решений, с целью выявления материалов, содержащих сведения по истории освоения участка, включая перестройки, утраты, реконструкции, проведение ремонтно-реставрационных работ. В рамках архивно-библиографических исследований были изучены фонды: Центрального государственного исторического архива Санкт-Петербурга (ЦГИА СПб) Ф.513. Оп.102. Д.5564, Д.5568. Центрального государственного архив кинофотофонодокументов Санкт-Петербурга (ЦГА КФФД СПб). В ходе проведения архивно-библиографического исследования были выявлены документы и материалы, относящиеся к объекту экспертизы, в том числе исторические планы и фотографии. По результатам архивно-библиографических исследований были составлены историческая справка и альбом исторической иконографии (*Приложение №9*);

- визуальное обследование, в процессе которого была выполнена фотофиксация современного состояния объекта культурного наследия и рассматриваемой территории, составлен альбом фотофиксации (*Приложение №4*);

- проведен сравнительный анализ всего комплекса данных (документов, материалов, информации) по объекту экспертизы, включая документы, переданные заявителем. Проведенные исследования и анализ раздела «Мероприятия по обеспечению сохранности объектов культурного наследия», стали обоснованием выводов настоящей экспертизы.

При проведении экспертизы экспертом соблюдены принципы проведения экспертизы, установленные статьей 29 Федерального закона «Об объектах культурного наследия (памятниках истории и культуры) народов Российской Федерации», обеспечена объективность, всесторонность и полнота проводимых исследований, а также достоверность и обоснованность выводов; самостоятельно оценены результаты исследований, ответственно и точно сформулированы выводы в пределах своей компетенции. Исследования проводились

на основе принципов научной обоснованности, объективности и законности, презумпции сохранности объекта культурного наследия, соблюдения требований безопасности в отношении объекта культурного наследия, достоверности и полноты информации. Указанные исследования были проведены с применением методов натурного, историко-архивного и историко-архитектурного анализа в объеме, достаточном для обоснования вывода государственной историко-культурной экспертизы. Результаты исследований, проведенных в рамках экспертизы, были оформлены в виде настоящего акта.

Проведен сравнительный анализ всего комплекса данных (документов, материалов, информации) по объекту экспертизы, включая документы, переданные заявителем. Проведенные исследования и анализ раздела документации: «Мероприятия по обеспечению сохранности объектов культурного наследия», разработанной ООО «Градостроительные компетенции» в 2021 году, шифр: 16112-ПРД-19-МОСОКН, результаты исследований, проведенных в рамках экспертизы, были оформлены в виде настоящего акта.

10. Факты и сведения, выявленные и установленные в результате проведенных исследований:

10.1. Общие данные:

Объект культурного наследия регионального значения «Митрофаниевское кладбище (православное и лютеранское) с территорией и зданиями», поставлен на государственную охрану Распоряжением КГИОП от 4 марта 2014 года N 10-97 «О включении объекта, обладающего признаками объекта культурного наследия, в единый государственный реестр объектов культурного наследия (памятников истории и культуры) народов Российской Федерации».

Распоряжением КГИОП от 24.09.2014 № 10-611 «Об утверждении границ и режима использования объекта культурного наследия регионального значения «Митрофаниевское кладбище (православное и лютеранское) с территорией и зданиями» утверждены границы и режимы использования объекта культурного наследия.

Распоряжением КГИОП от 22.04.2014 № 10-182 «Об определении предмета охраны объекта культурного наследия регионального значения «Митрофаниевское кладбище (православное и лютеранское) с территорией и зданиями», определены предметы охраны объекта культурного наследия. Видовая принадлежность предмета охраны объекта культурного наследия регионального значения «Митрофаниевское кладбище (православное и лютеранское) с территорией и зданиями»: объемно-пространственное и планировочное решение территории, объемно-пространственное решение.

Распоряжением КГИОП от 18.05.2016 «Об утверждении охранного обязательства собственника или иного законного владельца объекта культурного наследия регионального значения «Митрофаниевское кладбище (православное и лютеранское) с территорией и зданиями», включенного в единый государственный реестр объектов культурного наследия (памятников истории и культуры) народов Российской Федерации, утверждено охранное обязательство собственника или иного законного владельца объекта культурного наследия.

Паспорт объекта культурного наследия регионального значения «Митрофаниевское кладбище (православное и лютеранское) с территорией и зданиями», оформлено 27.01.2022г.

В состав ансамбля объекта культурного наследия регионального значения «Митрофаниевское кладбище (православное и лютеранское) с территорией и зданиями», расположенный по адресу: Санкт-Петербург, Митрофаньевское шоссе, д.4, 6, 8, 10, 16 (Митрофаньевское шоссе, д.4-6-8, лит.А, 8а, лит.Б, 8а, лит.В, 10, лит.А), кварталы: 7501 Б-4,

7501 Б-12, 7501 Б-13, 7501 Б-14, 7509 А-1, 7509 А-2, 7509 А-3, 7509 А-4, 7509 А-5, 7517 Б-1, 7517 Б-2, 8002 А, вошли следующие объекты:

- Кладбище;
- Церковный дом, по адресу: Митрофаньевское шоссе, д.4 (Митрофаньевское шоссе, д.4-6-8, лит.А). Построено в 1902 году по проекту гражданского инженера Андреева С.И.
- Здание церковно-приходской школы, по адресу: Митрофаньевское шоссе, д.6, (Митрофаньевское шоссе, д.8а, лит.Б). Построено в 1902 году по проекту гражданского инженера Андреева С.И.
- Дом причта, по адресу: Митрофаньевское шоссе, д.8 (Митрофаньевское шоссе, д.8а, лит.В). Построено в 1864 году по проекту архитектора Карпова Г.И.
- Дом причта, по адресу: Митрофаньевское шоссе, д.10 (Митрофаньевское шоссе, д.10, лит.А). Построено в 1864 году по проекту архитектора Карпова Г.И.
- Склеп;
- Памятные места: храма св. Митрофана Воронежского, церкви Всемилоственного Спаса, церкви Сошествия Святого Духа и Семи отроков Эфесских (Кекинской), часовни св.благ.кн.Александра Невского, часовни странника А.Крайнева, часовни для отпеваний, церковного дома с часовней и службами Лютеранского кладбища, склепа над могилой вице-адмирала В.М.Головнина и его семьи.

В границы проектирования попадает участок благоустройства примыкающей части территории объекта культурного наследия регионального значения «Митрофаньевское кладбище (православное и лютеранское) с территорией и зданиями», адрес НПА: Санкт-Петербург; Митрофаньевское ш.; д. 4, 6, 8, 10, 16; кварталы: 7501 Б-4, 7501 Б-12, 7501 Б-13, 7501 Б-14, 7509 А-1, 7509 А-2, 7509 А-3, 7509 А-4, 7509 А-5, 7517 Б-1, 7517 Б-2, 8002 А.

Разработчик раздела «Мероприятия по обеспечению сохранности объектов культурного наследия», ООО «Градостроительные компетенции» (бывшее название юридического лица ООО «Центр Согласований») имеет лицензию № МКРФ 05036 от 28 мая 2018 г., что подтверждено Министерством культуры РФ выпиской из реестра лицензий на осуществление деятельности по сохранению объектов культурного наследия (памятников истории и культуры) народов Российской Федерации юридического лица Общества с ограниченной ответственностью «Градостроительные компетенции» (ООО «Градком»), по состоянию на 06.08.2021г.

Министерство культуры Российской Федерации согласовало письмом от 15.12.2020 № 21419-12-02 проект планировки территории для размещения линейного объекта «Малая Митрофаньевская ул. От Парфеновской ул. В направлении Измайловского бульвара».

10.2. Краткие исторические сведения:

Название Митрофаньевское шоссе связано с Митрофаниевским кладбищем, занимавшим почти всю территорию между Балтийской и уже не существующей ныне Варшавской железнодорожными линиями, Старообрядческой и Малой Митрофаньевской улицами и небольшой участок вдоль шоссе к северу от последней.

Кладбище начало образовываться в Нарвской части Санкт-Петербурга в 1831 году. В ожидании эпидемии холеры в Петербурге были выделены специальные участки для захоронения. Тогда территория была за чертой города – вблизи деревни Тентелевка. При этом оно подчинялось не церкви, а городской полиции. Площадь кладбища составляла 3 десятины. Отпеваний и панихид при погребении, как правило, не совершалось.

Указом Николая I от 11 (23) декабря 1834 года, рядом с холерным участком было

учреждено обыкновенное городское православное кладбище. Решение об учреждении кладбища было принято императором на основании предложения министра внутренних дел Д. Н. Блудова, которое было поддержано митрополитом Серафимом. С 1836 года кладбище являлось общегородским, православным и лютеранским. Сначала кладбище именовалось Тентелевским, а затем Митрофаниевским в связи с постройкой там нового огромного собора и освященного во имя Митрофания Воронежского. Митрофаний Воронежский был духовником Петра Первого, содействовал строительству кораблей, жертвовал крупные суммы на кораблестроение. Кроме прочего, он благословил строительство Санкт-Петербурга, став одним из покровителей нашего города. Церковь установили на углу будущих улиц и шоссе, там, где сейчас дом № 14. Осенью 1839 года на Митрофаниевском кладбище заложили каменный трехпрядельный храм (при этом территорию кладбища увеличили вдвое). Вначале его хотели выстроить по образцу Митрофаниевского собора в Воронеже, но денег собрать не удалось. В 1839- 1847 гг. была возведена новая церковь по образцу храма в Свеаборге (архитектор Константин Тон). Храмы и основные часовни были построены: в 1835г., 1841-1847гг., 1885-1887гг., 1890-е гг., 1904г., церковные дома- в 1864-1865гг. и 1902 гг.

Лютеранский участок появился на Митрофаниевском кладбище в 1845 году и был расположен несколько восточнее. Через три года он стал частью православного кладбища. Лютеранское кладбище находилось в ведении финского прихода св. Марии, но хоронили на нём прихожан и других приходов: немецкого, эстонского, латышского.

В последующие годы территория Митрофаниевского кладбища увеличивалась за счёт присоединения новых территорий: бывшего огорода Санкт Петербургского Гарнизонного батальона, земель, уступленных крестьянами деревни Тентелевой взамен на городские участки и т.д. Расширение территории кладбища происходило: в 1835г., 1838г., 1843г., 1847г., 1848г., 1857г., 1860г., 1865г., 1866г., 1871г. В 1871 году, после очередной вспышки холеры в Петербурге, вновь был поднят и решен положительно вопрос о расширении кладбища. «Прирезка» участка под названием «Новые места» была последней в истории развития территории кладбища. Дальнейший рост территории был невозможен по причине её ограничения с запада и востока линиями железных дорог, активным ростом промышленных предприятий и жилой застройки районов Нарвской и Московской заставы. На востоке территория некрополя вплотную приблизилась к участку Митрофаниевского Лютеранского (Финского) кладбища, с юга – к земельным владениям Громовского старообрядческого кладбища.

Митрофаниевское кладбище (православное и лютеранское), является одним из двух крупнейших исторических некрополей на территории Санкт-Петербурга (наряду со Смоленским православным кладбищем). Территория Митрофаниевского православного и лютеранского кладбища составила около 48 гектаров, на территории которого захоронено порядка четырехсот тысяч человек.

От Царскосельского (Московского) проспекта к кладбищу шла дорога, которая с 1849 года так и называлась – дорога на Митрофаниевское кладбище. Иногда ее объединяли с другой дорогой, начинавшейся от Обводного канала, под общим названием Скотопрогонная дорога. 14 июля 1859 года Скотопрогонную дорогу разделили на две – Большую и Малую Митрофаниевские дороги. Позже симметрия была нарушена: Малая Митрофаниевская дорога в 1914 году стала Малой Митрофаниевской улицей, а Большая Митрофаниевская дорога в 1896 году – Митрофаниевским шоссе.

История Митрофаниевского православного кладбища отражена в ряде литературных произведений известных русских писателей. Митрофаниевское кладбище упоминает в романе

«Преступление и наказание» Ф.М. Достоевский. По сюжету произведения здесь был похоронен Семен Захарович Мармеладов. «...А Катерина Ивановна приказала вас (Раскольников) очень просить быть завтра на отпевании, утром... за обедней... на Митрофаниевском...». Сама Катерина Ивановна Мармеладова также находит на Митрофаниевском кладбище место своего последнего упокоения.

На Митрофаниевском кладбище (православное и лютеранское) были похоронены многие выдающиеся деятели российской истории. В период с 1835 по 1920-е гг. происходило погребение многих выдающихся исторических личностей: деятелей культуры, искусства, науки, техники, государства, церкви, военного дела. Среди видных деятелей отечественной и мировой истории и культуры, похороненных и ныне на этом кладбище, можно назвать мореплавателя адмирала В. М. Головкина, декабриста П. А. Бестужева, языковеда и этнографа академика А. М. Шёгрена, художника В. С. Садовникова, пианистку и композитора Марию Шимановскую, писателя П. И. Сумарокова, историка Н. К. Шильдера, друга Пушкина генерала П. П. Липранди, поэта А. К. Лозина-Лозинского, драматурга и мемуариста С. П. Жихарева, ученого и инженера Д.И. Журавского, военного историка Н. С. Голицына, адмирала И. И. Веселаго, искусствоведа Ф. И. Булгакова, основателя Палаты мер и весов, физика и метролога В. С. Глухова, математика Е. И. Золотарева, актрису А. Т. Сабурову, оперную певицу А.А. Латышеву, историка Петербурга Пыляева Михаила Ивановича и многих других.

Митрофаниевское кладбище было закрыто в 1927 году, властями было принято решение «о немедленном закрытии Митрофаниевского кладбища». Спустя два года были закрыты и снесены все храмы и часовни, вместе с ними была уничтожена и часовня странника Александра Крайнева. Разрушение большинства надмогильных сооружений произошло в 1930-е-1950-е гг. В 1930-х годах несколько значимых могил были перенесены в Некрополь мастеров искусств и на Литераторские мостки. Несмотря на уничтожение надмогильных сооружений, почти весь массив захоронений исторического некрополя сохранился на исторической территории.

Во время блокады в 1941-1943 гг. происходило погребение горожан, защищавших город от фашистов. При этом после войны, в 1940-х - 1960-х годах постепенно были разрушены все надгробия исторического некрополя.

В настоящее время от Митрофаниевского кладбища сохранились: церковный дом, здание церковно-приходской школы и два дома причта, фундаменты и остатки нижнего храма св. Митрофана Воронежского с захоронениями в нижнем склепе, фундаменты церкви Сошествия Святого Духа и Семи отроков Эфесских (Кекинской), часовни странника А.Крайнева, часовни для отпеваний, церковного дома с часовней и службами Лютеранского кладбища, фундамент склепа Головкиных, сохранившийся склеп.

В состав ансамбля объекта культурного наследия регионального значения "Митрофаниевское кладбище (православное и лютеранское) с территорией и зданиями", расположенный по адресу: Санкт-Петербург, Митрофаньевское шоссе, д.4, 6, 8, 10, 16 (Митрофаньевское шоссе, д.4-6-8, лит.А, 8а, лит.Б, 8а, лит.В, 10, лит.А), кварталы: 7501 Б-4, 7501 Б-12, 7501 Б-13, 7501 Б-14, 7509 А-1, 7509 А-2, 7509 А-3, 7509 А-4, 7509 А-5, 7517 Б-1, 7517 Б-2, 8002 А, вошли следующие объекты:

Церковный дом, по адресу: Митрофаньевское шоссе, д.4 (Митрофаньевское шоссе, д.4-6-8, лит.А). Построено в 1902 году по проекту гражданского инженера Андреева С.И.

Архитектурно-художественное решение фасадов: цоколь из известняковых плит, руст по первому этажу, исторические габариты оконных и дверных проемов, вертикальные и горизонтальные членения, профили и рисунки декоративных элементов и деталей (пилястр в

центральной части лицевого фасада, сандриков, наличников, междуэтажных пояса и тяги), венчающий карниз; лучковый фронтон. Вальмовая крыша. Сохранился пол вестибюля выложен двухцветной плиткой серого и светло-бежевого цвета. Сохранилась парадная лестница с известняковыми ступенями и коваными металлическими ограждениями с деревянными поручнями.

Здание церковно-приходской школы, по адресу: Митрофаньевское шоссе, д.6, (Митрофаньевское шоссе, д.8а, лит.Б). Построено в 1902 году по проекту гражданского инженера Андреева С.И. Архитектурно-художественное решение фасадов: цоколь из известняковых штат, руст по первому этажу, исторические габариты оконных и дверных проемов, вертикальные и горизонтальные членения, профили и рисунки декоративных элементов и деталей (сандриков, наличников, междуэтажных пояса и тяги), венчающий карниз; лучковый фронтон. Вальмовая крыша. Сохранилась парадная лестница с известняковыми ступенями, лепной декор стен и перекрытий.

Дом причта, по адресу: Митрофаньевское шоссе, д.8 (Митрофаньевское шоссе, д.8а, лит.В). Построено в 1864 году по проекту архитектора Карпова Г.И. Архитектурно-художественное решение фасадов: цоколь из известняковых плит, руст по первому этажу, исторические габариты оконных и дверных проемов, вертикальные и горизонтальные членения, профили и рисунки декоративных элементов и деталей (портала главного входа с трехчастным «барочным» завершением, сандриков, объединенных поясом, с лепным декором, наличников, лопаток, оформляющих ризалиты, углы дома и боковые фасады), венчающий карниз. Вальмовая крыша. Своды перекрытий локального этажа (коробовые, с распалубками). Сохранилась парадная лестница с известняковыми ступенями.

Дом причта, по адресу: Митрофаньевское шоссе, д.10 (Митрофаньевское шоссе, д.10, лит.А). Построено в 1864 году по проекту архитектора Карпова Г.И. Архитектурно-художественное решение фасадов: цоколь из известняковых плит, руст по первому этажу, исторические габариты оконных и дверных проемов, вертикальные и горизонтальные членения, профили и рисунки декоративных элементов и деталей (портала главного входа с трехчастным «барочным» завершением, сандриков, объединенных поясом, с лепным декором, наличников, лопаток, оформляющих ризалиты, углы дома и боковые фасады), венчающий карниз. Крыша вальмовая. Парадная лестница с известняковыми ступенями.

Памятное место расположения Храма св. Митрофана Воронежского. Трёхпрестольная церковь по проекту архитектора К. А. Тона была заложена 1 октября 1839 года, но строительные работы под руководством К. И. Реймерса начались весной 1840 года. 5 августа 1842 года произошло обрушение куполов храма, в связи с чем руководство строительными работами было поручено швейцарцу А. Адамину, разобравшему здание до основания. Его сменил архитектор Франческо Руска (Франц Иванович), завершивший к концу 1844 года постройку церкви. Строительным подрядчиком выступал Галактион Андреевич Кудрявцев, ставший старостой храма. Отделочные работы продолжались три года, после чего 17 августа 1847 года епископ Ревельский Нафанаил (Савченко) освятил новый пятикупольный храм в честь святителя Митрофана Воронежского. 1 августа 1858 года, на личные средства старосты Г. А. Кудрявцева в подвальном этаже был устроен и освящен придел во имя святителей московских: Петра, Алексия, Ионы и Филиппа. В приделе находились фамильные захоронения купеческих династий: Сытовых, Русаковых, Дурдиных, Петуховых, а также могила историка Н. К. Шильдера. Академические художники П. М. Шамшин, К. Дузи, А. В. Нотбек, А. А. Васильев, К. А. Зеленцов написали украшенные серебряными окладами иконы в главном пятиярусном иконостасе, а по эскизам академика Ф. Г. Солнцева были выполнены

иконостас и роспись сводов (произвёл П. С. Титов). Также в интерьере храма находились 14 крестообразных киотов с иконами, пожертвованными разными лицами. В 1883—1884 годах по проекту епархиального архитектора Г. И. Карпова вместо деревянной колокольни была построена каменная звонница, а также пристройка к алтарю, недалеко от которой был похоронен писатель И. И. Лажечников. Около 30 лет священником храма был протоиерей Николай Афанасьевич Ветвеницкий, составивший историю кладбища, а последним перед революцией настоятелем указан протоиерей Андрей Константинович Бургов. В мае 1924 года был закрыт нижний придел, затопленный водой, а в 1929 году закрыта и разрушена сама церковь.

Памятное место расположения Церкви Сошествия Святого Духа и Семи отроков Эфесских (Кекинской). Церковь построена в 1885-1887 гг., по проекту архитектора Лаговского М.М. Перестроена в 1902 г. по проекту гражданского инженера Андреева С.И. 12 февраля 1885 г. скоропостижно скончался единственный сын Алексея Леонтьевича Кекина двадцатилетний Максимилиан. В память сына А. Л. Кекин на собственные средства построил на Митрофаньевском кладбище небольшую, двухэтажную каменную церковь. Нижний храм был освящен во имя семи отроков Эфесских: Миксимилиана, Ексакустодиана, Иомвлиха, Миртиниана, Дионисия, Иоанна, Антонина. Проект постройки был утвержден 12 декабря 1885 г. Здание имело широкий купол и трехъярусную колокольню. Нижний придел во имя Семи отроков Эфесских был освящен 22 октября 1887 г. в день их памяти, а верхний через три дня во имя Сошествия Святого Духа. Иконостасы были выполнены из кипариса. Церковь содержалась на средства А. Л. Кекина, а после его смерти по его завещанию Ростовским городским обществом Ярославской губернии. В 1902 г. церковь по своему проекту и на свои средства перестроил гражд. инж. С. И. Андреев. Храм закрыли летом 1927 г. и через два года снесли.

Памятное место Церкви Всемиловитого Спаса. После окончания эпидемии холеры мещанка Феврония Комаровская, похоронившая здесь своих родных, стала хлопотать о постройке церкви. В 1835 г. было получено благословение митрополита Серафима, а власти разрешили учредить рядом с холерным городское кладбище. На кладбище перенесли деревянную церковь Измайловского полка. После сборки храм был освящен во имя новопрославленного святого Митрофания Воронежского. Это произошло 20 октября 1835 г. Утварь и престольный образ были пожертвованы Февронией Комаровской. Иконостас работы резчика Брызгалова с образами, написанными Красновым, также был из церкви Измайловского полка. В апреле 1883 г. произошел пожар, уничтоживший деревянный храм. Не удалось спасти даже иконостас. Архитектор Г.И. Карпов за лето восстановил двусветный храм с главкой над алтарем, лишь немного отступив от первоначального вида. Новый храм был освящен 13 октября 1883 г. во имя Спаса Всемиловитого. Чин совершил епископ Ладожский Арсений. Иконостас был выполнен Райским, образа написаны В. В. Васильевым. В сентябре 1927 г. храм был закрыт и превращен в сторожку. После Великой Отечественной войны храм был разобран.

10.3. Современное состояние объекта:

Инженерно-геологические условия участка.

Территория г. Санкт-Петербурга расположена на южном склоне Балтийского щита, в пределах которого поверхность кристаллического фундамента полого погружается к юго-востоку под мощную толщу осадочного чехла Русской платформы. По данным архивных материалов глубина залегания кровли фундамента в пределах исследуемого участка

составляет 200-230 м. Породы кристаллического фундамента вследствие особенностей разрывной тектоники образуют серию блоков, представлены гранитами, гранито-гнейсами и гнейсами, с поверхности подвергшимися процессам выветривания. Геологическое развитие территории Санкт-Петербурга и его окрестностей в верхнепротерозойско-палеозойское время связано с формированием осадочного чехла. Состав пород, их количественное и пространственное соотношение, определялись в основном тектоническими и палеогеографическими условиями осадконакопления, а также процессами литогенеза. Соответственно, геолого-литологический разрез площадки строительства выше пород кристаллического фундамента представлен двумя толщами (породы дочетвертичного осадочного чехла и четвертичные отложения), различающимися не только возрастом и генезисом, но также и особенностями их состояния и физико-механических свойств.

Данные геоморфологических, геодезических и мониторинговых наблюдений показывают также, что Санкт-Петербургский регион, располагаясь в краевой части Русской плиты, является территорией, где отмечается тенденция к опусканию (скорость опускания составляет 0,1-0,8 мм в год). При этом отмеченное преобладание движений отрицательного знака можно объяснить тем, что на современные вертикальные движения существенное влияние оказывает техногенный фактор (интенсивная эксплуатация водоносных горизонтов, городское крупномасштабное строительство и др.). Территория Санкт-Петербурга относится к обширному региону ($\approx 150 \times 700$ км и более), для которого характерно общее медленное опускание поверхности со скоростью 0-2 мм/год при точности определения ± 1 мм/год, хотя и отмечены локальные участки (северо-западная оконечность о. Котлин, где опускание до 8 мм/год).

В геологическом строении участка в пределах глубины изучения 9,0 м принимают участие четвертичные отложения (Q). На изучаемом участке четвертичные отложения представлены отложениями верхнего плейстоцена и современного голоцена различного генезиса. Современные четвертичные отложения представлены техногенными грунтами (tIV) и морскими и озерными отложениями (m, l IV). Верхнечетвертичные отложения представлены озерно-ледниковыми отложениями (lgIII) и ледниковыми (моренными) отложениями (g III).

Характер залегания и взаимного расположения слоев показан на прилагаемых колонках геологических выработок и инженерно-геологическом разрезе.

Четвертичная система (Q). Современные четвертичные отложения (QIV). Техногенные отложения (t IV).

Грунты залегают непосредственно с поверхности, могут локально перекрываться почвенно-растительным слоем толщиной 0,1 м или щебенистой подсыпкой (в местах бывших ж/д путей) толщиной 0,2-0,5 м, представлены насыпными грунтами.

ИГЭ-1 - Насыпные грунты: пески разной крупности, влажные и насыщенные водой, перемешанные с супесями, со щебнем, со строительным мусором до 20%, с гнездами заторфованного грунта. Срок отсыпки грунтов преимущественно более 30 лет. Слежавшиеся. Грунты можно характеризовать, как свалки песчаных и глинистых грунтов без уплотнения. Время самоуплотнения таких грунтов от 5-10 лет до 10-30 лет (СП 11-105-97, ч III, табл. 9.1). Грунты самоуплотненные. Встречены насыпные грунты мощностью от 0,6 м до 2,0 м, до глубин 1,3-4,7 м, до абс. отм. 1,9-5,7 м. Имеют повсеместное распространение. Насыпной грунт имеет неоднородный состав и неравномерную плотность сложения, содержит гнезда заторфованного грунта и строительный мусор. Потери при прокаливании 10-15%. По степени морозной пучинистости, с учетом возможного сезонного переувлажнения, относятся к сильнопучинистым грунтам. Подлежат замене.

ИГЭ-2 - Насыпные грунты: коричневые суглинки тугопластичные коричневато-серые, перекопанные с супесями, с гнездами торфа, с песками, со строительным мусором до 20%. Срок отсыпки грунтов преимущественно более 30 лет. Слежавшиеся. Грунты можно характеризовать, как свалки глинистых грунтов без уплотнения. Время самоуплотнения таких грунтов 10-30 лет (СП 11-105-97, ч III, табл. 9.1). Грунты самоуплотненные. Встречены насыпные грунты мощностью от 1,8 м 4,3 м, до глубин 1,8-4,3 м, до абс. отм. 1,6-3,4 м. Имеют повсеместное распространение. Насыпной грунт имеет неоднородный состав и неравномерную плотность сложения, содержит гнезда торфа и строительный мусор. По степени морозной пучинистости, с учетом возможного сезонного переувлажнения, относятся к сильнопучинистым грунтам. Подлежат замене. Общая мощность техногенных отложений составила 1,8 - 4,6 м с уменьшением мощности насыпных грунтов в восточной части участка. Биогенные отложения (b IV) встречены в восточной части участка под техногенными отложениями. Литологически отложения представлены слабозаторфованными грунтами и торфами.

ИГЭ-3а - слабозаторфованные грунты черные, насыщенные водой. Грунты встречены в архивной скважине 373 до глубины 3,6 м, до абс. отметки 2,4 м, мощностью 1,8 м. Грунты специфические – обладают способностью значительно и неравномерно сжиматься под действием внешних нагрузок. Потери при прокаливании 15%. По степени морозной пучинистости, с учетом возможного сезонного переувлажнения, относятся к сильнопучинистым грунтам. Подлежат замене.

ИГЭ-3 – торфы сильноразложившиеся, насыщенные водой. Грунты встречены в архивной скважине 217 до глубины 2,6 м, до абс. отметки 2,2 м, мощностью 0,8 м. Грунты специфические – обладают способностью значительно и неравномерно сжиматься под действием внешних нагрузок. Потери при прокаливании 64%. По степени морозной пучинистости, с учетом возможного сезонного переувлажнения, относятся к чрезмерно пучинистым грунтам. Подлежат замене. Общая мощность биогенных отложений на участке изысканий составляет 0,8-1,8 м. Морские и озерные отложения (m, l IV) залегают под техногенными отложениями, встречены повсеместно. Литологически отложения представлены песками:

ИГЭ-4 - пески пылеватые, средней плотности, насыщенные водой, коричневато-серые, с редкими растительными остатками. Пески встречены до глубин 4,4-6,0 м, до абс. отметок 0,4-1,2 м, вскрытой и полной мощностью 0,8-1,9 м. При динамическом воздействии пески пылеватые могут разжижаться и приобретать пльвинные свойства. Потери при прокаливании 1-2 %. По степени морозной пучинистости, с учетом возможного сезонного переувлажнения, относятся к сильнопучинистым грунтам. Верхнечетвертичные отложения (QIII). Озерно-ледниковые отложения (lg III) встречены под морскими и озерными грунтами и/или техногенными грунтами, литологически представлены суглинками и песками:

ИГЭ-5 - суглинки тяжелые пылеватые текучие, коричневые, ленточные.

Суглинки встречены в архивных скважинах 217 и 223 мощностью 0,4-0,9 м, до глубин 4,8-5,9 м, до абс.отм. минус 0,1 – 0,0 м. Слабые сильносжимаемые грунты, при нарушении естественного сложения значительно снижают свои прочностные и деформационные характеристики. По степени морозной пучинистости, с учетом возможного сезонного переувлажнения, относятся к сильнопучинистым грунтам.

ИГЭ-6 - суглинки легкие пылеватые, текучепластичные, серые, слоистые.

Суглинки встречены в архивных скважинах 223 и 503 полной и вскрытой мощностью 0,6-0,9 м, до глубин 6,0-6,5 м, до абс.отм. минус 0,7 – 0,3 м. Слабые сильносжимаемые грунты,

при нарушении естественного сложения значительно снижают свои прочностные и деформационные характеристики. По степени морозной пучинистости, с учетом возможного сезонного переувлажнения, относятся к сильнопучинистым грунтам. Общая полная и вскрытая мощность верхнечетвертичных озерно-ледниковых отложений составляет 0,4-1,5 м.

Ледниковые отложения (g III) залегают под верхнечетвертичными озерно-ледниковыми грунтами, литологически представлены супесями:

ИГЭ-7 - супеси пылеватые пластичные, серые, с гравием до 5%.

Супеси вскрыты в архивных скважинах 217 и 373 вскрытой мощностью 0,5-2,2 м, до глубин 6,0-7,0 м, до абс.отм. минус 2,2 – 0,0 м. По степени морозной пучинистости, с учетом возможного сезонного переувлажнения, относятся к сильнопучинистым грунтам.

Гидрогеологические условия.

Гидрогеологические условия площадки изысканий до глубины 7,0 м характеризуются наличием безнапорных подземных вод, приуроченных к комплексу четвертичных отложений. Грунтовые воды со свободной поверхностью, приуроченные к техногенным грунтам (ИГЭ-1,2), биогенным отложениям (ИГЭ-3а,3), морским и озерным пескам (ИГЭ-4) и к песчаным прослоям в озерно-ледниковых и ледниковых отложениях (ИГЭ-5,6,7). При производстве буровых работ в 1973-2017 гг. уровень грунтовых вод установился на глубинах от 0,3 до 1,6 м, что соответствует абс. отметкам 4,2-5,8 м. Питание водоносного горизонта происходит за счет инфильтрации атмосферных осадков, разгрузка водоносного горизонта осуществляется в местную гидрографическую систему (в сторону Обводного канала). Максимальное положение уровня грунтовых вод предполагается вблизи дневной поверхности на абсолютных отметках 5,6-6,3 м в периоды интенсивного снеготаяния и выпадения атмосферных осадков. Максимальная многолетняя амплитуда колебания уровня подземных вод составляет 2,2 м.

Специфические грунты.

На изучаемой площадке выявлены специфические грунты, представленные техногенными грунтами: насыпными грунтами (ИГЭ-1, ИГЭ-2), органоминеральными грунтами: слабозаторфованными грунтами (ИГЭ-3а) и органическими грунтами: торфами (ИГЭ-3).

Техногенные грунты.

ИГЭ-1- Насыпные грунты: пески разной крупности, влажные и насыщенные водой, перемешанные с супесями, со щебнем, со строительным мусором до 20%, с гнездами заторфованного грунта. Насыпной грунт имеет неоднородный состав и неравномерную плотность сложения, содержит гнезда заторфованного грунта и строительный мусор. Потери при прокаливании 10-15%. По степени морозной пучинистости, с учетом возможного сезонного переувлажнения, относятся к сильнопучинистым грунтам. Подлежат замене. Встречены насыпные грунты мощностью от 0,6 м до 2,0 м, до глубин 1,3-4,7 м, до абс. отм. 1,9-5,7 м. Имеют повсеместное распространение.

ИГЭ-2- Насыпные грунты: коричневые суглинки тугопластичные, перекопанные с супесями, с гнездами торфа, с песками, со строительным мусором до 20%. Насыпной грунт имеет неоднородный состав и неравномерную плотность сложения, содержит гнезда торфа и строительный мусор. По степени морозной пучинистости, с учетом возможного сезонного переувлажнения, относятся к сильнопучинистым грунтам. Подлежат замене. Встречены насыпные грунты мощностью от 1,8 м до 4,3 м, до глубин 1,8-4,3 м, до абс. отм. 1,6-3,4 м. Имеют повсеместное распространение. Подошва насыпных грунтов залегают на глубине 1,8-4,7 м, на абс. отметках 1,6-4,2 м, мощность их 1,8-4,6 м, с уменьшением мощности насыпных грунтов в восточной части участка.

Органоминеральные грунты.

ИГЭ-3а - слабозаторфованные грунты черные, насыщенные водой. Грунты специфические – обладают способностью значительно и неравномерно сжиматься под действием внешних нагрузок. Потери при прокаливании 15%. По степени морозной пучинистости, с учетом возможного сезонного переувлажнения, относятся к сильнопучинистым грунтам. Подлежат замене. Грунты встречены в архивной скважине 373 до глубины 3,6 м, до абс. отметки 2,4 м, мощностью 1,8 м.

Органические грунты.

ИГЭ-3 – торфы сильноразложившиеся, насыщенные водой. Грунты специфические – обладают способностью значительно и неравномерно сжиматься под действием внешних нагрузок. Потери при прокаливании 64%. По степени морозной пучинистости, с учетом возможного сезонного переувлажнения, относятся к чрезмерно пучинистым грунтам. Подлежат замене. Грунты встречены в архивной скважине 217 до глубины 2,6 м, до абс. отметки 2,2 м, мощностью 0,8 м.

Геологические и инженерно-геологические процессы.

На исследуемой площадке выявлены следующие геологические и инженерно-геологические процессы, оказывающие негативное влияние на строительство и эксплуатацию (табл. В.1 СП 116.13330.2012):

1. Подтопление территории грунтовыми водами; при производстве буровых работ в 1962-2017 гг. уровень грунтовых вод установился на глубинах от 0,3 до 1,6 м, что соответствует абс. отметкам 4,2-5,8 м.;

2. Пучение. В процессе сезонного промерзания грунты в зоне сезонного промерзания проявляют свойства морозного пучения. По степени морозной пучинистости, с учетом возможного сезонного переувлажнения, насыпные грунты ИГЭ-1, насыпные грунты ИГЭ-2, слабозаторфованные грунты ИГЭ-3а, пески пылеватые ИГЭ-4, суглинки текучие ИГЭ-5 и текучепластичные ИГЭ-6, супеси пластичные ИГЭ-7 относятся к сильнопучинистым грунтам, торфы ИГЭ-3 – к чрезмерно пучинистым (табл. Б27 ГОСТ 25100-2011).

По степени пучинистости в соответствии с табл. В.7 и В.6 СП 34.13330.2012 грунты делятся на группы. Номер ИГЭ Группа (степень): ИГЭ-1 – III (среднепучинистые); ИГЭ-5, 7 – IV(сильнопучинистые); ИГЭ-2, 3, 3а, 4, 6 – V (чрезмерно пучинистые).

3. Сейсмичность. В соответствии с нормативными картами ОСР-2015-А, В, С и примечанием к прил. А СП 14.13330.2018, выполненных в единицах макросейсмического балла шкалы MSK-64 и принятого для строительства объектов, территория Санкт-Петербурга относится к зоне 5-балльной сейсмичности по шкале MSK-64 при повторяемости землетрясений 1 раз в 500 лет, 1 раз в 1000 лет и в 5000 лет. В соответствии с табл.1 СП 14.13330.2018 грунты, слагающие участок, относятся ко II и III категории по сейсмическим свойствам.

4. Суффозионные процессы. В связи с тем, что верхняя часть разреза сложена водонасыщенной песчано-глинистой толщей, при водопонижении возможно развитие механической суффозии с выносом пылеватых частиц. Нарушение условий естественного залегания грунтов на участке и динамическом воздействии на них работающей техники могут спровоцировать деформации окружающей застройки. Необходимо осуществление непрерывного мониторинга состояния окружающей застройки. Согласно табл.5.1 СП 115.13330.2016 категория опасности по суффозии – опасная.

Состояние объекта культурного наследия.

Обследуемый северо-восточный участок объекта культурного наследия: «Кладбище», входящий в 30-ти метровую зону риска на основании ТСН 50-302-2004 от границ проектируемого линейного объекта, расположен в части исторического лютеранского, в северо-восточной части некрополя, со входом с Малой Митрофаньевской улицы. С 1960-х годов территория кладбища застраивалась различными утилитарными постройками. Захоронения на данной территории не происходит.

В настоящие дни на обследуемой территории расположены капитальные и некапитальные, самовольно возведенные постройки, рекламные щиты и вывески, ограждения. Также на территории оборудована база (стоянка) грузовой техники. Рельеф участка ровный. Территория объекта культурного наследия «Кладбище» на большей площади находится в заброшенном состоянии, надземные склепы, памятники и надгробные камни отсутствуют, в остальной части площади территория застроена самовольно возведенными постройками. Прилегающая территория не благоустроена, покрыта сорной растительностью, на момент осмотра покрыта снежным покровом. В ходе визуального обследования фрагмента территории объекта культурного наследия было установлено:

- вдоль границы территории ОКН ограда не установлена, имеются отдельные фрагменты ограждения конкретных собственников строений и стоянки грузовой техники выполненные из различных строительных материалов;

- ценные породы деревьев на данном участке не зафиксированы;

- отсутствуют растения, относящиеся к редким, исчезающим, нуждающимся в охране видам, занесенным в Красную книгу РФ и Красную книгу Санкт-Петербурга (утв. Постановлением Правительства Санкт-Петербурга от 26.08.2010 № 1121 «О Красной книге Санкт-Петербурга» с перечнем объектов животного и растительного мира, занесенных в Красную книгу Санкт-Петербурга, утв. Распоряжением Комитета по природопользованию, охране окружающей среды и обеспечению экологической безопасности от 12.07.2018 № 201-р «Об утверждении перечня объектов животного и растительного мира, занесенных в Красную книгу Санкт-Петербурга»).

- благоустройство и малые архитектурные формы на рассматриваемом участке отсутствуют;

- на части территории объекта культурного наследия произрастают сорные травянистые растения и кустарники, часть территории объекта культурного наследия застроена капитальными и некапитальными самовольно возведенными постройками, а также оборудована база (стоянка) грузовой техники;

- территория загрязнена и нуждается в уборке от промышленных и бытовых отходов.

Территория в границах объекта культурного наследия «Кладбище», входящего в состав ансамбля «Митрофаньевское кладбище (православное и лютеранское) с территорией и зданиями», расположенного по адресу: Санкт-Петербург; Митрофаньевское ш.; д. 4, 6, 8, 10, 16; кварталы: 7501 Б-4, 7501 Б-12, 7501 Б-13, 7501 Б-14, 7509 А-1, 7509 А-2, 7509 А-3, 7509 А-4, 7509 А-5, 7517 Б-1, 7517 Б-2, 8002 А, находится в неудовлетворительном состоянии.

11. Перечень документов и материалов, собранных и полученных при проведении экспертизы, а также использованной для нее специальной, технической и справочной литературы:

11.1. Перечень документов и материалов, собранных и полученных при проведении экспертизы:

- Материалы фотофиксации (*Приложение №4*).

- Историческая справка и иконографические материалы (*Приложение №9*).

11.2. Используемая для экспертизы специальная, техническая, справочная и иная литература:

1. Федеральный закон "Об объектах культурного наследия (памятниках истории и культуры) народов Российской Федерации" от 25.06.2002 N 73-ФЗ (в действующей редакции).
2. Закон Санкт-Петербурга № 820-7 от 24 декабря 2008 года «О границах объединенных зон охраны объектов культурного наследия, расположенных на территории Санкт-Петербурга, режимах использования земель и требованиях к градостроительным регламентам в границах указанных зон» (в действующей редакции).
3. ГОСТ Р 56198-2014 Мониторинг технического состояния объектов культурного наследия. Недвижимые памятники. Общие требования.
4. ГОСТ Р 56891.1-2016. Сохранение объектов культурного наследия. Термины и определения. Часть 1. Общие понятия, состав и содержание научно-проектной документации».
5. ГОСТ Р 56891.2-2016. Сохранение объектов культурного наследия. Термины и определения. Часть 2. Памятники истории и культуры».
6. ТСН 30-306-2002. Реконструкция и застройка исторически сложившихся районов Санкт-Петербурга. Администрация Санкт-Петербурга, 2003.
7. СП 11-105-97. Инженерно-геологические изыскания для строительства. Часть. I. Общие правила производства работ. / Госстрой России - М.: ПНИИИС, 1997.
8. ТСН 50-302-2004. «Проектирование фундаментов зданий и сооружений в Санкт-Петербурге» Правительство Санкт-Петербурга, 2004;
9. СП 249.1325800.2016 «Коммуникации подземные. Проектирование и строительство закрытым и открытым способами»;
10. СП 42.13330.2016 «Градостроительство. Планировка и застройка городских и сельских поселений. Актуализированная редакция СНиП 2.07.01-89*»;
11. СП 34.13330.2021 Свод правил «Автомобильные дороги»;
12. ГОСТ Р 55528-2013 «Состав и содержание научно-проектной документации по сохранению объектов культурного наследия. Памятники истории и культуры. Общие требования».
13. СП 396.1325800.2018 «Улицы и дороги населенных пунктов»;
14. СП 48.13330.2019 Свод правил «Организация строительства»;
15. Антонов Г.Г., Кобак А.В. Святыни Санкт-Петербурга. Историко-церковная энциклопедия в 3-х томах. Том 3. – СПб, Издательство Чернышёва, 1996.
16. Архитекторы-строители Санкт-Петербурга середины 19 – начала 20 века. Справочник под общей редакцией Б.М.Кирикова. 1996.
17. Владимирович А., Ерофеев А. Откуда приходят названия. 2014.
18. Величенко М.Н., Канторович Б.С. Петербургский трамвай. История и современность. СПб., 2007.
19. Горбачевич К.С., Хабло Е.П. Почему так названы? 1985.
20. Городские имена сегодня и вчера: Петербургская топонимика / сост. С. В. Алексеева, А. Г. Владимирович, А. Д. Ерофеев и др. — 2-е изд., перераб. и доп. — СПб.: Лик, 1997.
21. Глезеров С.Е. Исторические районы от А до Я. – М.: Издательство Центрополиграф, 2013.

22. Георги И.Г. Описание Российско-Императорского столичного города Санкт-Петербурга и достопамятностей в окрестностях оного: Сочинение. СПб., 1794.
23. Исторические кладбища Петербурга. А. В. Кобак, Ю. М. Пирютко, 1993 г.
24. Можанская А.Ф., Андреева М.Ф. Я избрал путь истины. Жизненный путь и служение протоиерея Феодора Андреева. 1887-1929. 2019.
25. Кобак А. В., Пирютко Ю. М. Уничтоженные кладбища // Исторические кладбища Санкт-Петербурга. — М.: Центрполиграф, 2009.
26. Петербургское Митрофаньевское кладбище // Попов И. В. Малая Коломна : газета. — СПб., 2008. — № 1 (2).
27. Историческая застройка Санкт-Петербурга. Справочник. 2001.
28. Петербург весь на ладони. Составил Владимир Михневич. Репринтное издание. 2003.
29. Словцова И. История петербургских районов. Энциклопедия – М.: Астрель; СПб, 2012.
30. Об учреждении кладбища близ деревни Тентелевой // Полное собрание законов Российской империи, собрание второе. — СПб.: Типография II отделения Собственной Его Императорского Величества канцелярии, 1835. — Т. IX, отделение второе, 1834, № 7644.
31. Перевезенцева Н. А. Балтийские ворота города. По Балтийской железной дороге от Петербурга до Гатчины. — СПб., 2004.
32. Архивные документы и материалы:
 - Центральный государственный исторический архив Санкт-Петербурга (ЦГИА СПб) Ф. 513. Оп. 102. Д. 5564, Д. 5568;
 - Центральный государственный архив кинофотофонодокументов Санкт-Петербурга (ЦГА КФФД СПб).

12. Обоснование вывода экспертизы:

На экспертизу представлен раздел документации: «Мероприятия по обеспечению сохранности объектов культурного наследия», разработанный ООО «Градостроительные компетенции» в 2021 году, шифр: 16112-ПРД-19-МОСОКН. Раздел мероприятий выполнен в рамках разработки проектной документации «Малая Митрофаньевская ул. от Парфеновской ул. в направлении Измайловского бульвара. 1-й этап строительства», расположенного в непосредственной близости к объекту культурного наследия регионального значения «Кладбище», входящий в состав ансамбля «Митрофаньевское кладбище (православное и лютеранское) с территорией и зданиями», расположенного по адресу: Санкт-Петербург; Митрофаньевское ш.; д. 4, 6, 8, 10, 16; кварталы: 7501 Б-4, 7501 Б-12, 7501 Б-13, 7501 Б-14, 7509 А-1, 7509 А-2, 7509 А-3, 7509 А-4, 7509 А-5, 7517 Б-1, 7517 Б-2, 8002 А. В данном разделе произведен анализ и оценка возможного негативного влияния при производстве строительных работ линейного объекта, на объект культурного наследия «Кладбище» Разработаны мероприятия, обеспечивающие сохранность объекта культурного наследия на время строительных работ и последующей эксплуатации линейного объекта.

В границах территории объекта культурного наследия регионального значения «Кладбище», входящего в состав объекта культурного наследия регионального значения «Митрофаньевское кладбище (православное и лютеранское) с территорией и зданиями», расположенного по адресу: Санкт-Петербург, Митрофаньевское шоссе, д.4, 6, 8, 10, 16 (Митрофаньевское шоссе, д.4-6-8, лит.А, 8а, лит.Б, 8а, лит.В, 10, лит.А), кварталы: 7501 Б-4, 7501 Б-12, 7501 Б-13, 7501 Б-14, 7509 А-1, 7509 А-2, 7509 А-3, 7509 А-4, 7509 А-5, 7517 Б-1,

7517 Б-2, 8002 А, проектом предусмотрено примыкание к существующему тротуару и обустройство существующего въезда на прилегающую к улице М. Митрофаньевская территорию.

Раздел Мероприятия по обеспечению сохранности объектов культурного наследия (далее – раздел мероприятий), выполнен в рамках разработки проектной документации «Малая Митрофаньевская ул. от Парфеновской ул. в направлении Измайловского бульвара. 1-й этап строительства»

Проектируемый объект расположен на земельном участке, непосредственно связанный с участком, на котором расположен объект культурного наследия регионального значения «Кладбище», входящего в состав объекта культурного наследия регионального значения «Митрофаниевское кладбище (православное и лютеранское) с территорией и зданиями», расположенного по адресу: Санкт-Петербург, Митрофаньевское шоссе, д.4, 6, 8, 10, 16 (Митрофаньевское шоссе, д.4-6-8, лит.А, 8а, лит.Б, 8а, лит.В, 10, лит.А), кварталы: 7501 Б-4, 7501 Б-12, 7501 Б-13, 7501 Б-14, 7509 А-1, 7509 А-2, 7509 А-3, 7509 А-4, 7509 А-5, 7517 Б-1, 7517 Б-2, 8002 А.

Участок административно расположен в Московском районе г. Санкт-Петербурга, на территории подъездов к Митрофаньевскому путепроводу и бывшей Варшавской железной дороги. В настоящее время на территории расположены подъезды к Митрофаньевскому путепроводу между улицей Малой Митрофаньевской и Ташкентской улицей. На текущий период в границах проектирования отсутствует магистральная улично-дорожная сеть, а также ключевые узлы, в связи с чем характеристика условий движения транспорта произведена для сечений существующей в границах проектирования районной улично-дорожной сети.

В соответствии со схемой организации УДС, утвержденной Постановлением Правительства Санкт-Петербурга № 208 от 29 марта 2016 года в составе изменений к постановлению Правительства Санкт-Петербурга от 17.07.2007 N 864 в части, касающейся территории кварталов 4, 5, 6, 8, 9, 10, 11, 12, 46 и 47, ограниченной наб. Обводного канала, перспективной пробивкой Варшавской ул., М. Митрофаньевской ул., Митрофаньевским шоссе, проектируемым дублером наб. Обводного кан. (улица N 7), перспективной пробивкой Измайловского пр., проектируемой улицей N 5, в Адмиралтейском и Московском районах, предусматривается развитие УДС.

Проектные решения.

Министерство культуры Российской Федерации письмом от 15.12.2020 № 21419-12-02 согласовало проект планировки территории для размещения линейного объекта «Малая Митрофаньевская ул. от Парфеновской ул. в направлении Измайловского бульвара».

Проектная документация: «Малая Митрофаньевская ул. от Парфеновской ул. в направлении Измайловского бульвара. 1-й этап строительства», разработан ООО «Газрегионпроект» в 2020 г. Шифр проекта 16112-ПРД-19 (Генеральный проектировщик ООО «Градостроительные компетенции»).

Автомобильная дорога.

Протяженность проектируемого участка Малой Митрофаньевской ул. 75,98 м и бокового проезда составляет 123,38 м. Проезжая часть Малой Митрофаньевской ул. предусмотрена двухсторонней 4-х полосной по две полосы в каждом направлении движения. Ширина проезжей части Малой Митрофаньевской ул. составляет 14,0 м. Ширина полосы движения составляет 3,50 м. Тротуар справа и слева по ходу пикетажа составляет – 3,00-5,50 м. Проезжая часть бокового проезда предусмотрена односторонней 2-х полосной в двух

направлениях движения. Ширина проезжей части бокового проезда составляет 7,00 м. Ширина полосы движения составляет 3,50 м. Тротуар справа и слева по ходу пикетажа составляет – 3,00-5,50 м. Слева от проезжей части по ходу пикетажа Малой Митрофаньевской ул. производится устройство газонов растительным грунтом слоем 20 см с посевом трав переменной ширины. Проезжая часть отделена от тротуаров и газонов бетонным бортовым камнем типа БР100.30.18 с оголением 0,15-0,20м по боковому проезду, по Малой Митрофаньевской ул. проезжая часть отделена от тротуаров и газонов гранитным бортовым камнем типа Кбрт ГП1 с оголением 0,15-0,20м. Тротуар отделен от газона бетонным бортовым камнем БР100.20.8. На въездах со стороны проезжей части устанавливается пониженный гранитный бортовой камень типа КбртГП6 с оголением 0,05 м. Вертикальная планировка проектируемых улиц решена с учетом директивных отметок, принятых в проекте планировки, существующих отметок, а также в увязке с вертикальной планировкой прилегающих внутриквартальных территорий и прилегающих проектов. Продольный профиль представляет собой плавную линию с небольшими продольными уклонами. Ось Малой Митрофаньевской улицы запроектирована без углов поворота в плане, к улице примыкает боковой проезд.

Дорожная одежда.

В соответствии имеющимися данными по перспективной интенсивности движения, данными о состоянии грунтов и грунтовых вод проектной документацией предусматриваются следующие типы конструкций дорожных одежд, рассчитанных по методике ОДН 218.046-01.

Принятые в проекте конструкции дорожных одежд:

Тип 1. Проезжая часть:

- Щебеночно-мастичный асфальтобетон (ЩМА-20) по ГОСТ 31015-2002 на габбро-диабазовом щебне, на ПБВ 60 по ГОСТ Р 52056-2003 - 0,05 м;
- Асфальтобетон плотный из горячей крупнозернистой а/б смеси, тип А, М1, по ГОСТ 9128-2009, на ПБВ 60 по ГОСТ Р 52056-2003 - 0,09 м;
- Асфальтобетон плотный из горячей крупнозернистой а/б смеси, тип Б, М1, по ГОСТ 9128-2009 на битуме БНД 60/90, по ГОСТ 22245-90 - 0,10 м;
- Щебеночно-песчаная смесь С4 по ГОСТ 25607-2009-0,34 м;
- Песок мелкий, по ГОСТ 8736-2014 - 0,57 м;
- Геосинтетический материал.

Общая толщина конструкции – 1,15 м.

Тип 2. Проезжая часть (въезды):

- Асфальтобетон плотный из горячей мелкозернистой а/б смеси, тип Б, М1, по ГОСТ 9128-2009 на битуме БНД 60/90, по ГОСТ 22245-90 – 0,05 м;
- Асфальтобетон пористый из горячей крупнозернистой а/б смеси, М1, по ГОСТ 9128-2009 на битуме БНД 60/90, по ГОСТ 22245-90- 0,10 м;
- Щебеночно-песчаная смесь С4 по ГОСТ 25607-2009-0,36 м;
- Песок мелкий по ГОСТ 8736-2014 - 0,64 м;
- Геосинтетический материал.

Общая толщина конструкции – 1,15 м.

На участках примыкания к существующему асфальтобетонному покрытию предусматривается фрезерование покрытия на глубину - 5 см, с последующим восстановлением асфальтобетонного покрытия с учетом выравнивания продольных и поперечных уклонов, для обеспечения водоотвода.

Тип 3. Проезжая часть (фрезерование):

- Щебеночно-мастичный асфальтобетон (ЩМА-20) по ГОСТ 31015-2002 на габбро-диабазовом щебне, на ПБВ 60 по ГОСТ Р 52056-2003 - 0,05 м;
- Фрезерование существующего асфальтобетонного покрытия, средней толщиной – 0,05 м.

Тип 4. Тротуар с покрытием из бетонной плитки:

- Бетонные плитки по ГОСТ 17608-2017 - 0.08 м;
- Цементно-песчаная смесь - 0.05 м;
- Щебеночно-песчаная смесь С4 по ГОСТ 25607-2009-0.20 м;
- Песок мелкий, по ГОСТ 8736-2014 - 0.40 м;
- Геосинтетический материал.

Общая толщина конструкции – 0,73 м.

Тип 5. Тротуар.

- Асфальтобетон горячий песчаный плотный тип Г, М2, по ГОСТ 9128-2009 на битуме БНД 60/90, по ГОСТ 22245-90- 0.04 м;
- Асфальтобетон горячий песчаный высокопористый марки 2 на вязком битуме БНД 60/90 по ГОСТ 9128-2009 - 0.04 м;
- Щебеночно-песчаная смесь С4 по ГОСТ 25607-2009-0.20 м;
- Песок мелкий (Кф>3 м/с), по ГОСТ 8736-2014 - 0.40 м;
- Геосинтетический материал.

Общая толщина конструкции – 0,68 м.

Продольный профиль.

Проектируемая линия продольного профиля представляет собой плавную кривую, запроектированную в соответствии с СП 34.13330.2021 Свод правил. Автомобильные дороги. Проектирование продольного профиля производилось с применением программного комплекса «ROBUR», «Проектирование автомобильных дорог». Продольный профиль реконструируемого участка автомобильной дороги запроектирован с учетом: существующих отметок проезжей части на стыковках; проектируемых отметок прилегающих кварталов; отметок проезжей части на стыковках с другими проектами. Продольный профиль запроектирован по верхней кромке бокового проезда и по оси Малой Митрофаньевской ул., с соблюдением нормативно допустимых продольных уклонов. Продольный профиль не имеет радиусы вертикальных кривых.

Земляное полотно.

Проектируемая улица относительно существующих отметок поверхности земли проходит в нулевых отметках в некоторых местах в насыпи. Средняя рабочая отметка 0,20 м. Грунты, залегающие в основании земляного полотна, не относятся к слабым в соответствии со сведениям ИГИ и СП 34.13330.2021.

Водоотвод.

Для обеспечения поверхностного водоотвода предусмотрена установка в лотковой части улицы дождеприемных колодцев с дальнейшим поступлением поверхностного стока в проектируемую дождевую канализацию. Сбор поверхностного стока в лотковой части предусмотрен за счет поперечного уклона проезжей части. Отвод в дождеприемные колодцы обеспечен с помощью продольных уклонов. Водоотвод с тротуара предусмотрен за счет поперечного уклона к проезжей части. Ввиду высокого уровня грунтовых вод, а также ввиду наличия в основании дорожной конструкции пучинистых грунтов для отвода грунтовых вод от конструкции дорожной одежды проектом предусмотрено устройство дорожного дренажа,

расположенного на расстоянии 0,4 м от кромки проезжей части. На рассматриваемой территории устройство водопропускных труб не предусмотрено

Благоустройство и озеленение.

Проектом озеленения и благоустройства предусматривается максимальное восстановление нарушенного благоустройства в ходе комплексных работ по строительству автомобильной дороги в пределах полосы отвода. В проекте предусматривается устройство газона с внесением растительного грунта слоем 0,20 м и посевом трав. Озеленение территории выполняется после очистки от остатков строительных материалов, мусора, прокладки подземных коммуникаций и сооружений, прокладки дорог, проездов, тротуаров, устройства площадок и ограждений.

Знаки и разметка.

Проектом предусмотрены дорожные знаки, выполненные по ГОСТ Р 52290-2004 устанавливаемые на опорах, соответствующих требованиям ГОСТ Р 52289-2019. Дорожные знаки следует устанавливать в сборе с опорами, соблюдая технические требования и правила безопасности труда. Установка фундаментов и стоек должна осуществляться без дополнительного сужения проезжей части. Технологические решения: типоразмер знаков в соответствии со спецификацией; расстояние от края проезжей части до опоры знака сбоку не менее 2,0 м.; высота установки знаков от 2.0 м при установке знака с краю проезжей части, 5.0 м от нижнего края знака при установке знака над проезжей частью; световозвращающая пленка в соответствии со спецификацией. Высота установки знаков определяется от кромки проезжей части. При расположении знаков друг над другом высота установки определяется по нижнему знаку, расстояние между ними - 50 мм. Высота установки знаков на протяжении всей дороги должна быть одинаковой, не менее 2,0 м, кроме знаков, расположенных над проезжей частью. Крепление знаков к оси стойки или уголку должно осуществляться хомутом и иметь затягивающий момент 700кН.

Выбор опоры для установки дорожного знака. За эталонный образец принят тип крепления в ряд согласно ГОСТ 52289-2019, и Серия 3.503.9 – 80 Выпуск 1. СКМ 3.40 - длина стойки 4,0 м, диаметр сечения 76 мм, масса стойки 19,8 кг и толщиной стенки 3 мм.

Земляные работы при установке дорожных знаков максимально механизуются. Котлованы и траншеи, разрабатываемые в местах установки знаков, где происходит движение людей или транспорта, ограждаются защитным ограждением. На ограждении устанавливаются предупредительные надписи и знаки, а в ночное время освещение или сигнальные фонари. Места прохода через траншеи оборудуются переходными мостиками, освещаемыми в ночное время. В местах производства земляных работ, до их начала, обеспечивается отвод поверхностных и подземных вод.

Наружные сети дождевой канализации.

Проектной документацией предусматривается строительство сетей дождевой канализации:

- от дождеприёмника Д1 в колодец по проекту: Строительство продолжения Варшавской улицы от наб. Обводного канала до Малой Митрофаньевской ул. Шифр проекта 19.0009.Р-01-АД;

- дождеприёмник Д2 проектируемый на сети по проекту: Строительство продолжения Варшавской улицы от наб. Обводного канала до Малой Митрофаньевской ул. Шифр проекта 19.0009.Р-01-АД;

- от дождеприёмника Д3 до сущ. колодца 141 на сети дождевой канализации диаметром

400мм;

- от дождеприёмника Д4 до сущ. колодца 133а на сети дождевой канализации диаметром 400мм.

Дождевая канализация проектируется из гофрированных труб из полипропилена с двухслойной стенкой. Колодцы на сети из сборных железобетонных элементов с устройством водонепроницаемых днища и стен колодца, футерованные по ГОСТ 8020-90. Установка сборных элементов колодцев производится на свежесушенный раствор М 100 толщиной 10 мм; наружные поверхности колодцев покрываются горячим битумом за два раза с общей толщиной слоя 4-5 мм по огрунтовке битумом, растворенным в бензине. Предусмотрены стремянки для спуска в колодец. Дождеприёмные колодцы с отстойной частью 0,7 м, к дождеприёмным колодцам подключается дорожный дренаж на глубине 1,44 м. На проектируемых колодцах устанавливаются люки по ГОСТ 3634-99. Основание колодцев – щебень фракций 20-40мм, высота 300 мм. Основание под трубопровод – песчаное, высота 200 мм. Полимерный трубопровод укладывается на основание из песка строительного среднего толщиной 200 мм. При засыпке трубопроводов из полимерных материалов над верхом трубы обязательно устройство защитного слоя из песчаного или мягкого местного грунта толщиной не менее 300 мм, не содержащего твердых включений (щебня, камней, кирпичей и т.д.). Уплотнение грунта в пазухах между стенкой траншеи и трубой, а также всего защитного слоя следует проводить ручной механической трамбовкой. Уплотнение первого защитного слоя толщиной 10 см непосредственно над трубопроводом производят ручным инструментом.

Проектные работы в части территории объекта культурного наследия «Кладбище».

По объекту предусмотрено примыкание к существующему тротуару и обустройство существующего въезда на прилегающую к улице М. Митрофаньевской территории. Предполагается разработка грунта на глубину не более 1,15м для обустройства въезда и не более 0,68м для обустройства тротуара.

Организация строительного производства.

1. Подготовительный период: рекогносцировка участка строительства; разбивка осей трасс инженерных сетей и дорог; снос сорных зеленых насаждений; установка временных сигнальных ограждений для обозначения границ полосы строительства; установка временных дорожных знаков; установка временных зданий и сооружений, временных подъездных дорог, организация складского хозяйства; транспортировка оборудования строительных материалов.

2. Основные работы: демонтаж существующей насыпи; разработка грунта; разработка траншеи до проектной отметки; крепление стенок траншей и котлованов; укладка труб в траншею; демонтаж крепления траншей и котлованов; обратная засыпка траншей; очистка полости и испытание трубопроводов; окончательная засыпка траншеи и котлованов; подготовка основания под устройство дорожной конструкции; устройство подстилающего слоя; установка бортового камня; устройство нижнего слоя из ЩПС; устройство нижних слоев асфальтобетона; устройство верхнего слоя асфальтобетона; установка опор и монтаж наружного освещения УДС; осуществление контроля качества строительно-монтажных работ.

3. Обустройство дорог: нанесение разметки и установка дорожных знаков; благоустройство и озеленение.

При производстве работ по обустройству автодороги устройство скважин под стойки дорожных знаков и сигнальных столбиков выполнять с помощью бурильно-крановой машины БМ-302М, рытье котлованов под фундаменты стоек дорожных знаков и указателей - экскаватором с ковшем емкостью 0.25 м³. Для нанесения разметки проезжей части дороги

использовать специальные маркировочные машины. При прокладке инженерных сетей крепление траншей осуществляется вертикальными стенками в соответствии со СНиП 3.02.01-87*. Одновременно с отрывкой траншеи и котлована в проекте предусмотрено их крепление. На основании проекта и заключения об инженерно-геологических изысканиях приняты следующие крепления траншей и котлованов при глубине до 3,5 м и слабом притоке грунтовых вод – распорные крепления инвентарными щитами. Они состоят из сплошных щитов, стоек, раздвижных винтовых распорок. При производстве работ в зоне сохраняемых зеленых насаждений работы вести вручную. При посадке деревьев с комом ямы копать 1,3x1,3x0,6 м. При посадке кустарников в однорядную живую изгородь и группы котлованы копать глубиной 0,5 м с внесением растительной земли.

Общая оценка влияния от проектируемых работ на объект культурного наследия.

Раздел мероприятий разработан для оценки и обоснования влияния запроектированных работ для последующего составления мероприятий по сохранению участка территорий объекта культурного наследия при производстве вышеперечисленных в п. 5 строительных работ. На территории производства работ по строительству линейного объекта отсутствуют старовозрастные и исторические насаждения, санитарная рубка единичных деревьев и самосевных кустарников представляется возможной. Капитальные здания и малые архитектурные формы, являющиеся объектом культурного наследия на рассматриваемой территории объекта культурного наследия «Кладбище», в зоне проведения работ и 30-ти метровой зоне возможного влияния при проведении работ отсутствуют. Следовательно, для ландшафтного объекта значения предельно допустимых деформации не назначаются.

На основании проектных решений предполагается:

- устройство дорожного полотна (в т.ч. устройство въезда) с выемкой грунта на глубину не более 1,15 м;
- устройство тротуаров с выемкой грунта на глубину не более 0,68 м;
- устройство дренажной системы открытым способом в траншеях глубиной 1,59 м (с учетом подготовки под коммуникации);
- устройство дождеприёмных колодцев на глубине 1,44 м.

Расчёт зоны влияния выполняется с учетом производства земельных работ по наибольшей глубине - в данном случае при производстве инженерных коммуникаций.

Согласно п. 6.4.6. Примечания пп. 1 СП 249.1325800.2016 Коммуникации подземные. Проектирование и строительство закрытым и открытым способами. Оценку влияния следует выполнять для сооружений окружающей застройки, расположенных в пределах предварительно назначаемой зоны влияния проектируемых подземных коммуникаций.

Для предварительной оценки размер зоны влияния допускается принимать равным: 1,5H_{t0}- при проходке закрытых выработок, где H_{t0}- глубина заложения оси закрытой выработки; 2H_s, и 3H_s - при проходке локальных открытых выработок (котлованов и шахтных стволов) с применением ограждений из железобетонных или стальных соответственно (а также выработок с откосами) конструкций, где H_s - глубина заложения низа открытой выработки; 3H_s и 4H_s - при проходке протяженных открытых выработок (траншей) с применением ограждений из железобетонных или стальных соответственно (деревянных конструкций, траншей с откосами) конструкций.

Размер зоны влияния строительства подземных коммуникаций допускается ограничивать расстоянием, при котором расчетное значение дополнительной осадки

грунтового массива или основания существующего сооружения окружающей застройки не превышает 1 мм, за исключением расположения на границе зоны влияния сооружений окружающей застройки, категория технического состояния которых предаварийная или аварийная. Размер зоны влияния измеряется от границ проектируемой выработки.

На основании проектных решений предполагается проходка протяженных открытых выработок (траншей) с естественными откосами и откосами с закреплением распорными креплениями, состоящих из сплошных инвентарных щитов, стоек, раздвижных винтовых распорок, глубиной $H_s = 1,59$ м, следовательно, максимальный размер зоны влияния при проходке протяженных открытых выработок в непосредственной близости к объекту культурного наследия составляет $гв = 4 \times 1,59 = 6,36$ м.

Таким образом можно сделать вывод, объект культурного наследия регионального значения «Кладбище», входящий в состав ансамбля «Митрофаниевское кладбище (православное и лютеранское) с территорией и зданиями», расположенного по адресу: Санкт-Петербург; Митрофаньевское ш.; д. 4, 6, 8, 10, 16; кварталы: 7501 Б-4, 7501 Б-12, 7501 Б-13, 7501 Б-14, 7509 А-1, 7509 А-2, 7509 А-3, 7509 А-4, 7509 А-5, 7517 Б-1, 7517 Б-2, 8002 А, попадает в зону влияния при производстве строительных работ линейного объекта, однако территория объекта культурного наследия в рассматриваемой зоне (ландшафтный объект с без малых архитектурных форм и зданий являющихся объектом культурного наследия) не имеет критерий для оценки геотехнического влияния.

При детальном построении координатных поворотных точек границ территории объекта культурного наследия «Кладбище» на топографическую съемку, было установлено, что зона производства работ попадает в границы территории объекта культурного наследия:

- с севера обустраиваемый въезд с улицы Малая Митрофаньевская габаритами в границах ОКН шириной от 8,24 до 6,0 м длиной от 7,0 м до 9,06 м. Площадь въезда в границах объекта культурного наследия в плане составляет 50,08 м²;

- с севера левее и правее въезда обустройство тротуара в границах объекта культурного наследия шириной от 1,03 до 1,97 м и протяженностью 5,72 м и 9,11 м. Площадь обустраиваемого тротуара в границах объекта культурного наследия в плане составляет 17,01 м².

На основании анализа проектной документации по отношению к рассматриваемому объекту культурного наследия в непосредственной близости которого планируется производство работ, предлагаемые работы не окажут негативного воздействия на территорию объект культурного наследия, после проведения работ проектом предусмотрено восстановление благоустройства всех зон производства работ с посевом газона. Рельеф при планируемых работах не нарушается. Предложенными проектными решениями по устройству линейного объекта и обустройству въезда и тротуаров облик объекта культурного наследия имеющийся на данный момент не нарушается.

Зона влияния проектируемого линейного объекта на экосистему в данном случае не рассчитывается, поскольку на рассматриваемом участке на протяжении многих десятилетий уже существует дорожная структура.

В целях обеспечения сохранности земельного участка, являющегося объектом культурного наследия необходимо соблюдение требований, установленных в разделе мероприятий.

Мероприятия по сохранению объектов культурного наследия.

Для гарантированного обеспечения сохранности территорий объекта культурного

наследия регионального значения «Кладбище», входящего в состав ансамбля «Митрофаниевское кладбище (православное и лютеранское) с территорией и зданиями», расположенного по адресу: Санкт-Петербург; Митрофаньевское ш.; д. 4, 6, 8, 10, 16; кварталы: 7501 Б-4, 7501 Б-12, 7501 Б-13, 7501 Б-14, 7509 А-1, 7509 А-2, 7509 А-3, 7509 А-4, 7509 А-5, 7517 Б-1, 7517 Б-2, 8002 А, при производстве работ по проектной документации «Малая Митрофаньевская ул. от Парфеновской ул. в направлении Измайловского бульвара. 1-й этап строительства» разработанной ООО «Газрегионпроект» в 2020 г. Шифр проекта 16112-ПРД-19 (генпроектировщик ООО «Градостроительные компетенции») необходимо организовать следующие мероприятия, соблюдение которых является обязательным:

1. Учитывая, что данная территория является некрополем, все земляные работы в границах объекта культурного наследия «Кладбище» вести под контролем археологов.

2. В соответствии с п. 4 ст. 36 Федерального закона от 25.06.2002 г. №73-ФЗ, в случае обнаружения, в ходе производства земляных и строительных работ нулевого цикла, объектов обладающих признаками объекта культурного наследия или объекта археологического наследия, заказчик и лицо, проводящее указанные работы, обязаны незамедлительно приостановить производство работ и в течение трех дней со дня их обнаружения направить в орган охраны объектов культурного наследия письменное заявление об обнаруженном объекте культурного наследия.

Археологические предметы, обнаруженные в результате проведения изыскательских, земляных, строительных работ и иных работ, подлежат обязательной передаче физическими и (или) юридическими лицами, осуществляющими указанные работы, государству в порядке, установленном федеральным органом охраны объектов культурного наследия.

3. В соответствии с требованиями «Положения об авторском надзоре за строительством предприятий, зданий и сооружений», организовать проведение периодических инструктажей для персонала на основании плана-графика, с разъяснением научной ценности и культурно-исторической значимости объектов культурного наследия расположенных в непосредственной близости, с указанием недопустимости повреждения или нарушения планировки, прилегающей к строительной площадке территории.

4. Поскольку граница территории объект культурного наследия входит в границы проектирования, необходимо соблюдение мер направленных на сохранение имеющегося ландшафта участка объекта культурного наследия. При производстве работ не допускается нарушать и в дальнейшем изменять ландшафтное строение участка объект культурного наследия, возводить на нем капитальные строения. После производства работ на участке объект культурного наследия, выполнить восстановление газона.

5. Предусмотреть места складирования строительного материала на специально оборудованных местах вне территории объекта культурного наследия.

6. Предусмотреть защиту окружающей среды.

Требования, разработанные в проекте (разделы марки ТРК 1 и ПОС). В процессе выполнения строительно-монтажных работ необходимо выполнять мероприятия по охране окружающей природной среды в соответствии с требованиями СНиП 3.01.01-85* «Организация строительного производства».

Воздействие на окружающую среду в процессе строительства носит временный характер и обусловлено наличием строительных машин и механизмов, работами по подготовке территории.

С целью уменьшения воздействия на окружающую среду необходимо выполнять

следующие мероприятия:

- Снятый растительный слой должен быть аккуратно складирован и обеспечено его хранение для дальнейшего использования.

- При производстве работ защитить деревья установкой ограждения, а при работах вблизи деревьев корневые шейки не засыпать.

- Места разогрева и приготовления плёнкообразующих веществ (битумных эмульсий) следует располагать не ближе 50 м от лесных и кустарниковых массивов предварительно срезав почвенно-растительный покров слоем 40 см, а после окончания работ эти места необходимо рекультивировать.

- После завершения работ вся территория строительства должна быть очищена от строительного мусора, оставшихся неиспользованных строительных конструкций, других материалов и рекультивирована.

- Машины и механизмы должны устанавливаться на металлические поддоны для сбора вытекающего масла, дизтоплива и конденсата.

- При производстве работ защитить деревья установкой ограждения, а при работах вблизи деревьев корневые шейки не засыпать. На объектах должны быть определены места стоянок дорожных машин.

- Категорически запрещается производить в пределах территории объекта культурного наследия «Кладбище» и в непосредственной близости мытье, ремонт и техническое обслуживание машин; выполнять их заправку; хранить горюче-смазочные материалы. Обслуживание строительной техники производить только на постоянных производственных базах или на специально отведенных площадках с покрытием, предохраняющим от попадания в почву и грунтовые воды горюче-смазочных материалов.

- На строительной площадке необходимо иметь контейнеры для строительных отходов металла, дерева, а также специальные контейнеры для промасленной ветоши и загрязнённого нефтепродуктами грунта.

- Возле бытовых вагончиков необходимо иметь контейнеры для пищевых и хозяйственных отходов.

- Ввиду стеснённых условий мусор систематически вывозить на специальные свалки согласно разработанной документации – раздела марки ПОС. Строительные организации должны иметь договора на утилизацию отходов с организациями, имеющими лицензии на данный вид деятельности.

7. В случае изменения существующих проектных решений или расширения (изменения) территории проведения работ и строительства дополнительных объектов, а также устройства любых временных или служебных автодорог, обходов, мест отдыха, площадок складирования материалов или стоянки техники и т.п., рабочая документация к изменённому проекту и сам проект должны быть представлены для согласования в КГИОП.

8. При въезде на стройплощадку установить информационный щит с указанием застройщика, подрядчика, их контактных телефонов и сроков ведения работ, также на информационном щите следует указать названия объектов культурного наследия, расположенных в непосредственной близости со схемой их расположения и телефон Комитета по государственному контролю, использованию и охране памятников истории и культуры (КГИОП). Установить щиты с планом противопожарной защиты, схемы временных дорог, схемы размещения бытовых помещений.

На территории стройплощадки установить указатели проходов и проездов. Опасные

зоны должны быть ограждены и по их границе выставлены предупредительные знаки и надписи, видимые в любое время суток (ГОСТ 23407-78).

Экспертируемый раздел разработан на основании необходимого объема исходно-разрешительной документации с учетом требований нормативных документов и государственных стандартов.

По результатам проведенных исследований и анализа документации, обосновывающей меры по обеспечению сохранности объекта культурного наследия регионального значения «Кладбище», входящего в состав объекта культурного наследия регионального значения «Митрофаниевское кладбище (православное и лютеранское) с территорией и зданиями», расположенного по адресу: Санкт-Петербург, Митрофаньевское шоссе, д.4, 6, 8, 10, 16 (Митрофаньевское шоссе, д.4-6-8, лит.А, 8а, лит.Б, 8а, лит.В, 10, лит.А), кварталы: 7501 Б-4, 7501 Б-12, 7501 Б-13, 7501 Б-14, 7509 А-1, 7509 А-2, 7509 А-3, 7509 А-4, 7509 А-5, 7517 Б-1, 7517 Б-2, 8002 А, при проведении земляных, мелиоративных и (или) хозяйственных работ, предусмотренных статьей 25 Лесного кодекса Российской Федерации работ по использованию лесов и иных работ на земельном участке непосредственно связанном с земельным участком в границах территории объекта культурного наследия, в ходе проведения дорожных работ на земельном участке по адресу: г. Санкт-Петербург, Малая Митрофаньевская ул. от Парфеновской ул. в направлении Измайловского бульвара (1-й этап строительства), разработанной ООО «Градостроительные компетенции» в 2021 году, шифр: 16112-ПРД-19-МОСОКН, установлено следующее:

- Объект культурного наследия регионального значения «Кладбище», входящего в состав объекта культурного наследия регионального значения «Митрофаниевское кладбище (православное и лютеранское) с территорией и зданиями», расположенного по адресу: Санкт-Петербург, Митрофаньевское шоссе, д.4, 6, 8, 10, 16 (Митрофаньевское шоссе, д.4-6-8, лит.А, 8а, лит.Б, 8а, лит.В, 10, лит.А), кварталы: 7501 Б-4, 7501 Б-12, 7501 Б-13, 7501 Б-14, 7509 А-1, 7509 А-2, 7509 А-3, 7509 А-4, 7509 А-5, 7517 Б-1, 7517 Б-2, 8002 А, попадает в зону влияния при производстве строительных работ линейного объекта, однако территория объекта культурного наследия в рассматриваемой зоне, ландшафтный объект с без малых архитектурных форм и зданий являющихся объектом культурного наследия, не имеет критерий для оценки геотехнического влияния.

- Зона производства работ попадает в границы территории объекта культурного наследия: с севера обустраиваемый въезд с улицы Малая Митрофаньевская габаритами в границах объекта культурного наследия - шириной от 8,24 до 6,0 м длиной от 7,0 м до 9,06 м. Площадь въезда в границах объекта культурного наследия в плане составляет 50,08 м²; с севера левее и правее въезда обустройство тротуара в границах объекта культурного наследия - шириной от 1,03 до 1,97 м и протяженностью 5,72 м и 9,11 м. Площадь обустраиваемого тротуара в границах объекта культурного наследия в плане составляет 17,01 м².

На основании анализа проектной документации по отношению к рассматриваемому объекту культурного наследия регионального значения «Кладбище», в непосредственной близости которого планируется производство работ, установлено: предлагаемые работы не окажут негативного воздействия на территорию объекта культурного наследия, после проведения работ проектом предусмотрено восстановление благоустройства с посевом газона. Рельеф при планируемых работах не нарушается. Предложенными проектными решениями по устройству линейного объекта и обустройству въезда и тротуаров облик

объекта культурного наследия имеющийся на данный момент не нарушается. Предметы охраны на объект культурного наследия регионального значения «Кладбище» отсутствуют.

- Для обеспечения сохранности территории объекта культурного наследия регионального значения «Кладбище» обязательно выполнение мероприятий, изложенных в разделе мер. Учитывая, что данная территория является некрополем, все земляные работы в границах объекта культурного наследия регионального значения «Кладбище» вести под контролем археологов.

- Территория проектирования расположена вне границ зон охраны объектов культурного наследия, а также на данной территории отсутствует зона регулирования застройки и хозяйственной деятельности.

- На территории производства работ по строительству линейного объекта отсутствуют старовозрастные и исторические насаждения, санитарная рубка единичных деревьев и самосевных кустарников представляется возможной.

- Памятное место расположения церковного дома с часовней и службами Лютеранского кладбища в границы проектирования не попадает и расположено от участка проектирования на расстоянии 50,7 м к юго-западу.

Материалы разработаны в соответствии с действующими нормативными документами, (Федеральный закон от 25.06.2002 г. № 73-ФЗ «Об объектах культурного наследия (памятниках истории и культуры) народов Российской Федерации» (в действующей редакции), в т.ч. п. 3, ст.3б.

Мероприятия, запланированные и отраженные в экспертируемом разделе, обеспечивают целостность и безопасность объекта культурного наследия регионального значения «Кладбище», входящего в состав объекта культурного наследия регионального значения «Митрофаниевское кладбище (православное и лютеранское) с территорией и зданиями», расположенного по адресу: Санкт-Петербург, Митрофаньевское шоссе, д.4, 6, 8, 10, 16 (Митрофаньевское шоссе, д.4-6-8, лит.А, 8а, лит.Б, 8а, лит.В, 10, лит.А), кварталы: 7501 Б-4, 7501 Б-12, 7501 Б-13, 7501 Б-14, 7509 А-1, 7509 А-2, 7509 А-3, 7509 А-4, 7509 А-5, 7517 Б-1, 7517 Б-2, 8002 А, на момент производства работ и, соответственно сохранность указанных объектов.

13. Вывод экспертизы:

По результатам рассмотрения раздела документации экспертом сделан вывод о возможности (положительное заключение) обеспечения сохранности объекта культурного наследия регионального значения «Кладбище», входящего в состав объекта культурного наследия регионального значения «Митрофаниевское кладбище (православное и лютеранское) с территорией и зданиями», расположенного по адресу: Санкт-Петербург, Митрофаньевское шоссе, д.4, 6, 8, 10, 16 (Митрофаньевское шоссе, д.4-6-8, лит.А, 8а, лит.Б, 8а, лит.В, 10, лит.А), кварталы: 7501 Б-4, 7501 Б-12, 7501 Б-13, 7501 Б-14, 7509 А-1, 7509 А-2, 7509 А-3, 7509 А-4, 7509 А-5, 7517 Б-1, 7517 Б-2, 8002 А, при проведении земляных, мелиоративных и (или) хозяйственных работ, предусмотренных статьей 25 Лесного кодекса Российской Федерации работ по использованию лесов и иных работ на земельном участке непосредственно связанном с земельным участком в границах территории объекта культурного наследия, в ходе проведения дорожных работ на земельном участке по адресу: г. Санкт-Петербург, Малая Митрофаньевская ул. от Парфеновской ул. в направлении Измайловского бульвара (1-й этап строительства),

разработанной ООО «Градостроительные компетенции» в 2021 году, шифр: 16112-ПРД-19-МОСОКН.

14. Перечень приложений к заключению экспертизы:

Приложение № 1. Копия решений органа государственной власти о включении в единый государственный реестр объектов культурного наследия (памятников истории и культуры) народов Российской Федерации;

Приложение № 2. Копия решения органа государственной власти об утверждении границ территории объекта культурного наследия;

Приложение № 3. Копии решений органа государственной власти об определении предмета охраны объекта культурного наследия;

Приложение № 4. Материалы фотофиксации;

Приложение № 5. Копия паспорта объекта культурного наследия;

Приложение № 6. Копия охранного обязательства собственника объекта культурного наследия;

Приложение № 7. Правоустанавливающие документы: выписка из ЕГРН;

Приложение № 8. Копия договора на проведение государственной историко-культурной экспертизы;

Приложение № 9. Материалы, содержащие информацию о ценности объекта с точки зрения истории, археологии, архитектуры, градостроительства, искусства, науки и техники, эстетики, этнологии или антропологии, социальной культуры;

Приложение № 10. Иная документация.

15. Дата оформления заключения экспертизы:

10 февраля 2022 г.

Подпись эксперта:

*(подписано усиленной
электронной подписью)*

Г.В. Михайловская

Акт по результатам государственной историко-культурной экспертизы документации, обосновывающей меры по обеспечению сохранности объекта культурного наследия регионального значения «Кладбище», входящего в состав объекта культурного наследия регионального значения «Митрофаньевское кладбище (православное и лютеранское) с территорией и зданиями», расположенного по адресу: Санкт-Петербург, Митрофаньевское шоссе, д.4, 6, 8, 10, 16 (Митрофаньевское шоссе, д.4-6-8, лит.А, 8а, лит.Б, 8а, лит.В, 10, лит.А), кварталы: 7501 Б-4, 7501 Б-12, 7501 Б-13, 7501 Б-14, 7509 А-1, 7509 А-2, 7509 А-3, 7509 А-4, 7509 А-5, 7517 Б-1, 7517 Б-2, 8002 А, при проведении земляных, мелиоративных и (или) хозяйственных работ, предусмотренных статьей 25 Лесного кодекса Российской Федерации работ по использованию лесов и иных работ на земельном участке непосредственно связанном с земельным участком в границах территории объекта культурного наследия, в ходе проведения дорожных работ на земельном участке по адресу: г. Санкт-Петербург, Малая Митрофаньевская ул. от Парфеновской ул. в направлении Измайловского бульвара (1-й этап строительства), разработанной ООО «Градостроительные компетенции» в 2021 году, шифр: 16112-ПРД-19-МОСОКН

Копия решения органа государственной власти о включении в единый государственный реестр объектов культурного наследия (памятников истории и культуры) народов Российской Федерации



ПРАВИТЕЛЬСТВО САНКТ-ПЕТЕРБУРГА
КОМИТЕТ ПО ГОСУДАРСТВЕННОМУ КОНТРОЛЮ, ИСПОЛЬЗОВАНИЮ
И ОХРАНЕ ПАМЯТНИКОВ ИСТОРИИ И КУЛЬТУРЫ
РАСПОРЯЖЕНИЕ

окуд

04.03.2014

№ 10-97

**О включении объекта, обладающего признаками
объекта культурного наследия,
в единый государственный реестр
объектов культурного наследия
(памятников истории и культуры)
народов Российской Федерации**

В соответствии с актом, составленным по результатам государственной историко-культурной экспертизы (рег.№3-370 от 30.01.2014), выполненной аттестованным экспертом Мильчиком М.И., согласованной КГИОП 05.02.2014 и с учетом решения Совета по сохранению культурного наследия при правительстве Санкт-Петербурга от 14.02.2013:

1. Включить в единый государственный реестр объектов культурного наследия (памятников истории и культуры) народов Российской Федерации (далее – Реестр) в качестве объекта культурного наследия регионального значения следующий объект: «Митрофаниевское кладбище (православное и лютеранское) с территорией и зданиями», расположенный по адресу: Санкт-Петербург, Митрофаниевское шоссе, д.4, 6, 8, 10, 16 (Митрофаниевское шоссе, д.4-6-8 лит.А, 8а лит.Б, 8а лит.В, 10 лит.А), кварталы: 7501 Б-4, 7501 Б-12, 7501 Б-13, 7501 Б-14, 7509 А-1, 7509 А-2, 7509 А-3, 7509 А-4, 7509 А-5, 7517 Б-1, 7517 Б-2, 8002 А, ансамбль в составе:

-Кладбище;

- Церковный дом Митрофаниевское шоссе, д.4 (Митрофаньевское шоссе, д.4-6-8 лит.А);

-Здание церковно-приходской школы Митрофаниевское шоссе, д.6 (Митрофаньевское шоссе, д.8а лит.Б);

-Дом причта Митрофаниевское шоссе, д.8 (Митрофаньевское шоссе, д.8а лит.В);

- Дом причта Митрофаниевское шоссе, д.10 (Митрофаньевское шоссе, д.10лит.А);

-Склеп;

- Памятные места: храма св. Митрофана Воронежского, церкви Всемилоственного Спаса, церкви Сошествия Святого Духа и Семи отроков Эфесских (Кекинской), часовни св.

благ. кн. Александра Невского, часовни странника А.Крайнева, часовни для отпеваний, церковного дома с часовней и службами Лютеранского кладбища, склепа над могилой вице-адмирала В.М.Головнина и его семьи.

2. Исключить из Списка выявленных объектов культурного наследия, утвержденного приказом председателя КГИОП от 20.02.2001 № 15, объект под № 201 «Комплекс зданий при церкви св.Митрофания на Митрофаниевском кладбище» (Митрофаньевское шоссе, д.4,6,8,10,16).

3. Заместителю председателя КГИОП – начальнику Управления государственного учета объектов культурного наследия Г.Р.Агановой обеспечить:

3.1. Направление копии настоящего распоряжения для официального опубликования.

3.2. Направление в Министерство культуры Российской Федерации заявления о регистрации в реестре объекта культурного наследия регионального значения «Митрофаниевское кладбище (православное и лютеранское) с территорией и зданиями» в срок 2 месяца со дня издания настоящего распоряжения.

3.3. Направление в Управление Федеральной службы государственной регистрации, кадастра и картографии по Санкт-Петербургу копии настоящего распоряжения.

3.4. Составление учетной документации на включаемый в реестр объект, указанный в пункте 1 настоящего распоряжения.

3.5. Уведомление лиц, являющихся собственниками объекта, указанного в пункте 1 настоящего распоряжения, о решении о включении объекта в Реестр в течение 30 дней со дня издания настоящего распоряжения.

4. Начальнику Управления популяризации и информационно-аналитического обеспечения охраны объектов культурного наследия Шаховскому И.Д. обеспечить внесение соответствующих изменений в Геоинформационную базу данных по объектам культурного наследия, границам и режимам зон охраны на территории Санкт-Петербурга.

5. Контроль за выполнением настоящего распоряжения возложить на заместителя председателя КГИОП – начальника Управления государственного учета объектов культурного наследия Аганову Г.Р. и начальника Управления популяризации и информационно-аналитического обеспечения охраны объектов культурного наследия Шаховского И.Д. по принадлежности вопросов.

И.о.председателя КГИОП



А.Г.Леонтьев

Акт по результатам государственной историко-культурной экспертизы документации, обосновывающей меры по обеспечению сохранности объекта культурного наследия регионального значения «Кладбище», входящего в состав объекта культурного наследия регионального значения «Митрофаниевское кладбище (православное и лютеранское) с территорией и зданиями», расположенного по адресу: Санкт-Петербург, Митрофаньевское шоссе, д.4, 6, 8, 10, 16 (Митрофаньевское шоссе, д.4-6-8, лит.А, 8а, лит.Б, 8а, лит.В, 10, лит.А), кварталы: 7501 Б-4, 7501 Б-12, 7501 Б-13, 7501 Б-14, 7509 А-1, 7509 А-2, 7509 А-3, 7509 А-4, 7509 А-5, 7517 Б-1, 7517 Б-2, 8002 А, при проведении земляных, мелиоративных и (или) хозяйственных работ, предусмотренных статьей 25 Лесного кодекса Российской Федерации работ по использованию лесов и иных работ на земельном участке непосредственно связанном с земельным участком в границах территории объекта культурного наследия, в ходе проведения дорожных работ на земельном участке по адресу: г. Санкт-Петербург, Малая Митрофаньевская ул. от Парфеновской ул. в направлении Измайловского бульвара (1-й этап строительства), разработанной ООО «Градостроительные компетенции» в 2021 году, шифр: 16112-ПРД-19-МОСОКН

Копия решения органа государственной власти об утверждении границ территории объекта культурного наследия



ПРАВИТЕЛЬСТВО САНКТ-ПЕТЕРБУРГА
КОМИТЕТ ПО ГОСУДАРСТВЕННОМУ КОНТРОЛЮ, ИСПОЛЬЗОВАНИЮ
И ОХРАНЕ ПАМЯТНИКОВ ИСТОРИИ И КУЛЬТУРЫ

РАСПОРЯЖЕНИЕ

24 СЕН 2014

ОКУД

№ 10-611

**Об утверждении границ и режима использования территории
объекта культурного наследия
регионального значения «Митрофаниевское кладбище
(православное и лютеранское) с территорией и зданиями»**

1. Утвердить границы объекта культурного наследия регионального значения «Митрофаниевское кладбище (православное и лютеранское) с территорией и зданиями», расположенного по адресу: Санкт-Петербург, Митрофаньевское шоссе, д.4,6,8,10,16 (д.4-6-8 лит.А, 8а лит.Б, 8а лит.В, 10 лит.А), кварталы: 7501 Б-4,7501 Б-12, 7501 Б-13, 7501 Б-14, 7509 А-1,7509 А-2, 7509 А-3, 7509 А-4, 7509 А-5, 7517 Б-1,7517 Б-2, 8002 А согласно приложению к настоящему распоряжению.

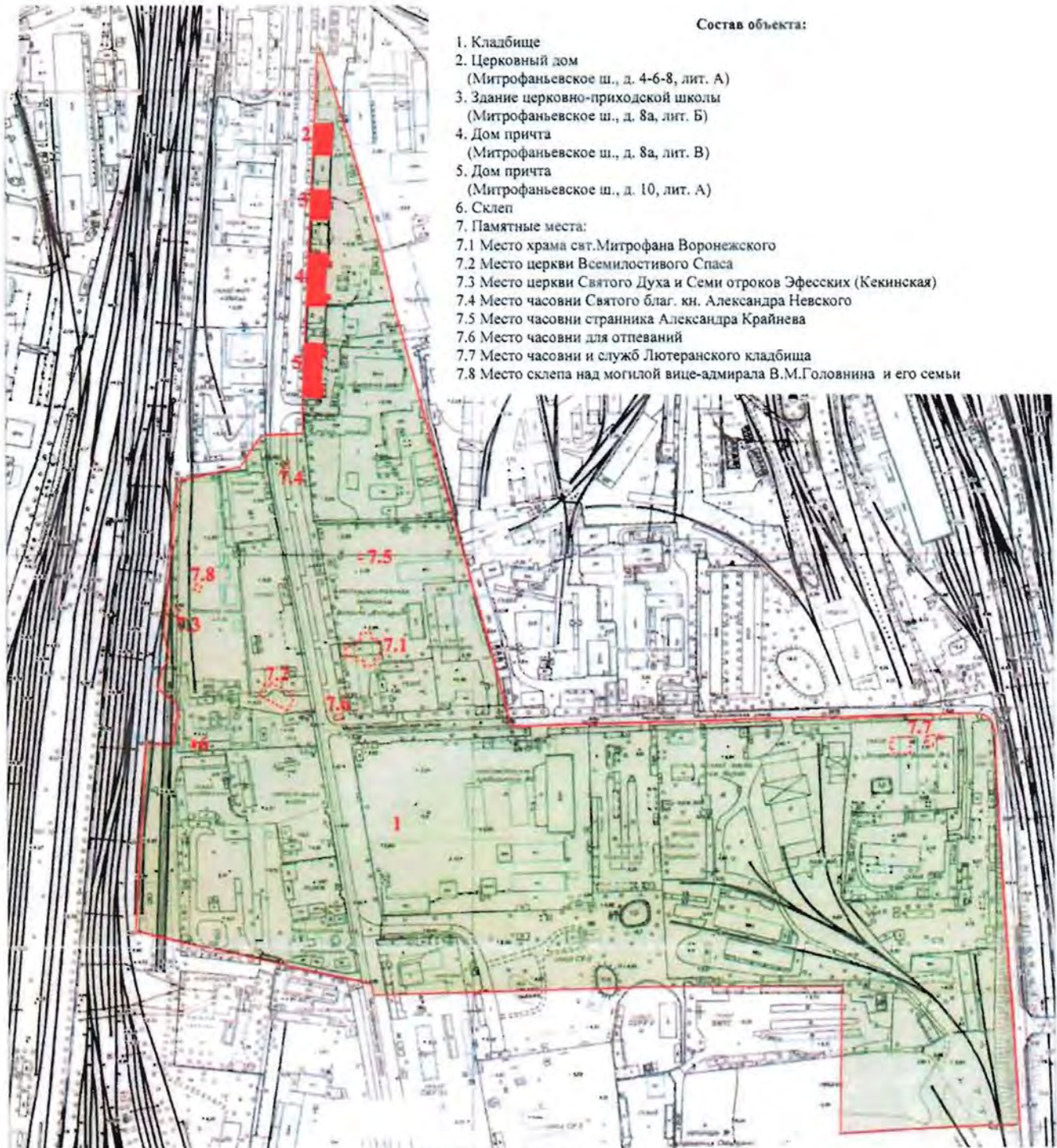
2. Начальнику Управления популяризации и информационно-аналитического обеспечения охраны объектов культурного наследия обеспечить внесение соответствующих изменений в геоинформационную базу данных по объектам культурного наследия, границам и режимам зон охраны на территории Санкт-Петербурга.

3. Контроль за выполнением распоряжения остаётся за заместителем председателя КГИОП – начальником Управления государственного учета объектов культурного наследия.

Зам. председателя КГИОП –
Начальник Управления государственного учета
объектов культурного наследия

Г.Р. Аганова





**План границ территории объекта культурного наследия
регионального значения
«Митрофаньевское кладбище
(православное и лютеранское) с территорией и зданиями»**
Санкт-Петербург, Митрофаньевское шоссе,
д. 4, 6, 8, 10, 16, кварталы: 7501 Б-4, 7501 Б-12,
7501 Б-13, 7501 Б-14, 7509 А-1, 7509 А-2, 7509 А-3, 7509 А-4,
7509 А-5, 7517 Б-1, 7517 Б-2, 8002 А



Состав объекта:

1. Кладбище
2. Церковный дом
(Митрофаньевское ш., д. 4-6-8, лит. А)
3. Здание церковно-приходской школы
(Митрофаньевское ш., д. 8а, лит. Б)
4. Дом причта
(Митрофаньевское ш., д. 8а, лит. В)
5. Дом причта
(Митрофаньевское ш., д. 10, лит. А)
6. Склеп
7. Памятные места:
 - 7.1 Место храма свт. Митрофана Воронежского
 - 7.2 Место церкви Всемилостивого Спаса
 - 7.3 Место церкви Святого Духа и Семи отроков Эфесских (Кекинская)
 - 7.4 Место часовни Святого благ. кн. Александра Невского
 - 7.5 Место часовни странника Александра Крайнева
 - 7.6 Место часовни для отпеваний
 - 7.7 Место часовни и служб Лютеранского кладбища
 - 7.8 Место склепа над могилой вице-адмирала В.М. Головина и его семьи

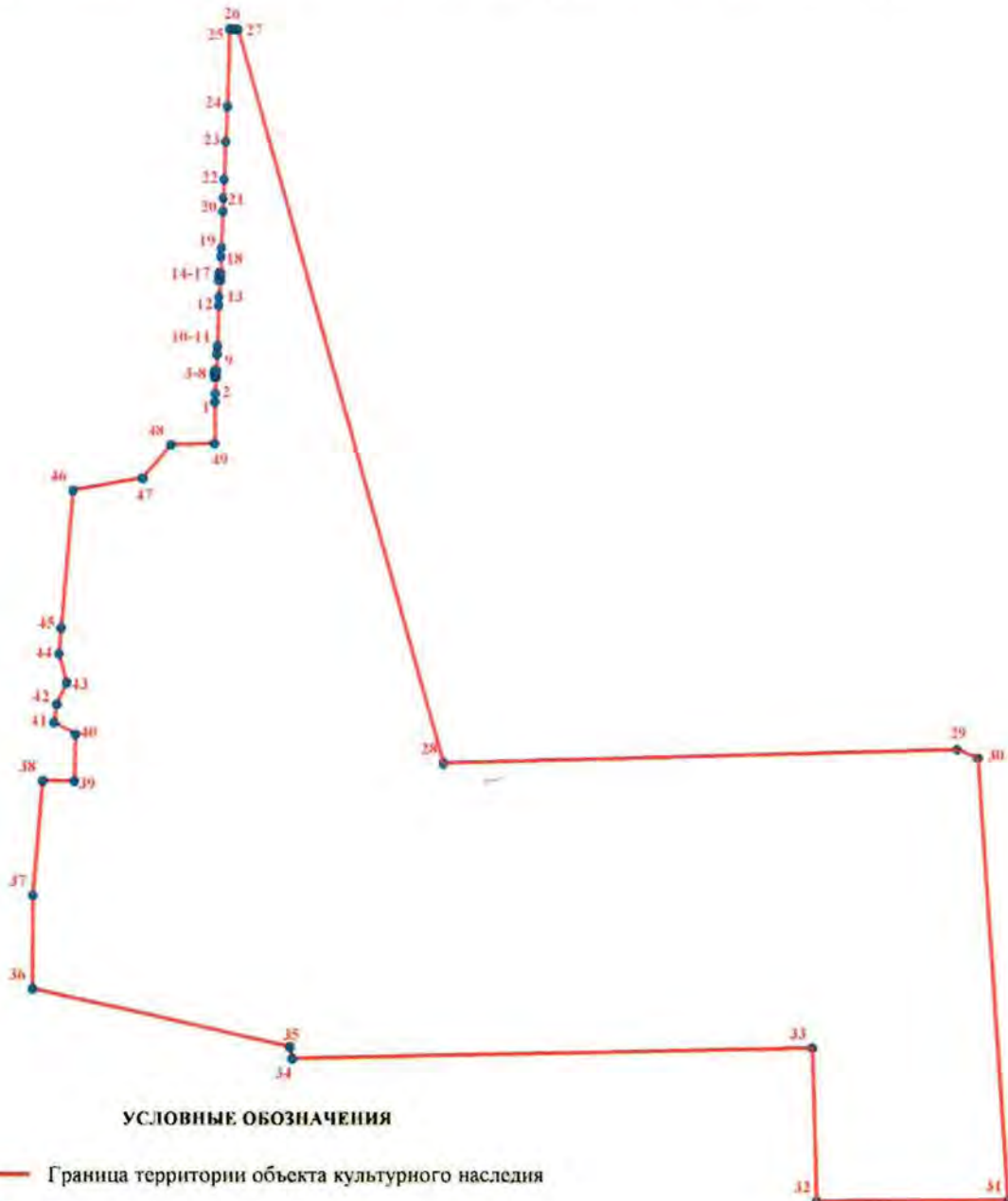
УСЛОВНЫЕ ОБОЗНАЧЕНИЯ

-  Граница территории объекта культурного наследия регионального значения
-  Объект культурного наследия регионального значения:
-  Здания и сооружения
-  Памятные места

2. Описание границ территории объекта культурного наследия:

Граница территории объекта культурного регионального значения «Митрофаниевское кладбище (православное и лютеранское) с территорией и зданиями» от точки 1 до точки 11 совпадает с границей зданий с кадастровым номером 78:32:7501Б:20:2, от точки 11 до точки 12 по прямой на север, от точки 12 до точки 19 совпадает с границей зданий с кадастровым номером 78:32:7501Б:6:20, от точки 19 до точки 20 по прямой на север, от точки 20 до точки 22 совпадает с границей зданий с кадастровым номером 78:32:7501Б:6:18, от точки 22 до точки 23 по прямой на север, от точки 23 до точки 27 совпадает с границей зданий с кадастровым номером 78:32:7501Б:4:10, от точки 27 до точки 28 по прямой на юго-восток до Малой Митрофаньевской улицы, от точки 28 до точки 29 по прямой на восток по красной линии Малой Митрофаньевской ул., от точки 29 до точки 31 совпадает с границей базисного квартала 7509А, от точки 31 до точки 32 по прямой на запад, от точки 32 до точки 33 по прямой на север по границе исторического ядра лютеранского кладбища, от точки 33 до точки 34 прямо на запад по линии исторической «Первой канавы», от точки 34 до точки 35 прямо на север, от точки 35 до точки 36 по прямой по границе исторического некрополя, от точки 36 до точки 46 на север по границе исторического некрополя, от точки 46 до точки 48 на восток по границе исторического некрополя, от точки 48 до точки 49 по прямой на восток, от точки 49 до точки 1 по прямой на север.

3. Координаты поворотных точек границ территории объекта культурного наследия:



Номер поворотной точки	Координаты поворотных точек в МСК (км)	
	X	Y
1.	90,1380200	112,8517400
2.	90,1448900	112,8520700
3.	90,1583000	112,8529400
4.	90,1583300	112,8515000
5.	90,1589800	112,8514400
6.	90,1625400	112,8516500
7.	90,1633000	112,8517500
8.	90,1632900	112,8533100
9.	90,1766200	112,8536400
10.	90,1826500	112,8538100
11.	90,1834900	112,8539000
12.	90,2158600	112,8550200
13.	90,2227200	112,8553300
14.	90,2361200	112,8565600
15.	90,2361700	112,8549200
16.	90,2411700	112,8551500
17.	90,2411000	112,8568000
18.	90,2543600	112,8568000
19.	90,2614600	112,8571400
20.	90,2901800	112,8585000
21.	90,3008800	112,8588700
22.	90,3159200	112,8595700
23.	90,3463500	112,8608400
24.	90,3742200	112,8621200
25.	90,4363200	112,8640600
26.	90,4358800	112,8679400
27.	90,4357400	112,8704300
28.	89,8498088	113,0324924
29.	89,8610205	113,4422301
30.	89,8543954	113,4585381
31.	89,5015652	113,4814608
32.	89,5007163	113,3285840
33.	89,6230261	113,3255262
34.	89,6144481	112,9119058
35.	89,6237008	112,9100552
36.	89,6703755	112,7071127
37.	89,7448067	112,7073599
38.	89,8360992	112,7154701
39.	89,8358139	112,7405775
40.	89,8727600	112,7413900
41.	89,8826049	112,7246001
42.	89,8971558	112,7268825
43.	89,9142745	112,7345860
44.	89,9376700	112,7285944
45.	89,9578495	112,7303450
46.	90,0677715	112,7398809
47.	90,0775743	112,7950967
48.	90,1039818	112,8169029
49.	90,1051821	112,8517128

4. Режим использования территории объекта культурного наследия:

Территория объекта культурного наследия используется с учетом требований действующего законодательства в сфере сохранения объектов культурного наследия.

1. Запрещается использовать территорию объекта культурного наследия:

- под склады и производства взрывчатых и огнеопасных материалов, материалов, загрязняющих объект культурного наследия, его территорию и водные объекты на его территории, а также материалов, имеющих вредные парогазообразные и иные выделения;

- под устройство производств и лабораторий, связанных с неблагоприятным для объекта культурного наследия температурно-влажностным режимом и применением химически активных веществ;

- под хранение машин и механизмов, строительных и иных материалов без согласования с КГИОП;

- под устройство ремонтных мастерских; ремонт, хранение и стоянку транспортных средств без согласования с КГИОП.

Настоящие запреты не распространяются на случаи использования территории объекта культурного наследия в соответствии с его историческим назначением и (или) в соответствии с результатами государственной историко-культурной экспертизы или научно-исследовательских работ, согласованных с КГИОП.

2. Запрещается:

- проектирование и проведение землеустроительных, земляных, строительных, мелиоративных, хозяйственных и иных работ, за исключением работ по сохранению объекта культурного наследия или его территории;

- хозяйственная деятельность, нарушающая целостность объекта культурного наследия и создающая угрозу его повреждения, разрушения или уничтожения;

Работы по сохранению объекта культурного наследия производятся на основании письменного разрешения и задания на проведение указанных работ, выданных КГИОП, и в соответствии с документацией, согласованной с КГИОП.

3. Иные требования к режиму использования территории объекта культурного наследия определяются по результатам государственной историко-культурной экспертизы или научно-исследовательских работ, согласованных КГИОП, и утверждаются распоряжением КГИОП.

Акт по результатам государственной историко-культурной экспертизы документации, обосновывающей меры по обеспечению сохранности объекта культурного наследия регионального значения «Кладбище», входящего в состав объекта культурного наследия регионального значения «Митрофаньевское кладбище (православное и лютеранское) с территорией и зданиями», расположенного по адресу: Санкт-Петербург, Митрофаньевское шоссе, д.4, 6, 8, 10, 16 (Митрофаньевское шоссе, д.4-6-8, лит.А, 8а, лит.Б, 8а, лит.В, 10, лит.А), кварталы: 7501 Б-4, 7501 Б-12, 7501 Б-13, 7501 Б-14, 7509 А-1, 7509 А-2, 7509 А-3, 7509 А-4, 7509 А-5, 7517 Б-1, 7517 Б-2, 8002 А, при проведении земляных, мелиоративных и (или) хозяйственных работ, предусмотренных статьей 25 Лесного кодекса Российской Федерации работ по использованию лесов и иных работ на земельном участке непосредственно связанном с земельным участком в границах территории объекта культурного наследия, в ходе проведения дорожных работ на земельном участке по адресу: г. Санкт-Петербург, Малая Митрофаньевская ул. от Парфеновской ул. в направлении Измайловского бульвара (1-й этап строительства), разработанной ООО «Градостроительные компетенции» в 2021 году, шифр: 16112-ПРД-19-МОСОКН

**Копия решения органа государственной власти об определении предмета охраны
объекта культурного наследия**



ПРАВИТЕЛЬСТВО САНКТ-ПЕТЕРБУРГА
КОМИТЕТ ПО ГОСУДАРСТВЕННОМУ КОНТРОЛЮ, ИСПОЛЬЗОВАНИЮ
И ОХРАНЕ ПАМЯТНИКОВ ИСТОРИИ И КУЛЬТУРЫ
РАСПОРЯЖЕНИЕ

22 АПР 2014

ОКУД

№ 10-182

**Об определении предмета охраны
объекта культурного наследия
регионального значения «Митрофаниевское кладбище
(православное и лютеранское) с территорией и зданиями»**

1. Определить предмет охраны объекта культурного наследия регионального значения «Митрофаниевское кладбище (православное и лютеранское) с территорией и зданиями», расположенного по адресу: Санкт-Петербург, Митрофаньевское шоссе, д.4,6,8,10,16 (д.4-6-8 лит.А, 8а лит.Б, 8а лит.В, 10 лит.А), кварталы: 7501 Б-4,7501 Б-12, 7501 Б-13, 7501 Б-14, 7509 А-1,7509 А-2, 7509 А-3, 7509 А-4, 7509 А-5, 7517 Б-1,7517 Б-2, 8002 А согласно приложению к настоящему распоряжению.

2. Начальнику отдела государственного учёта объектов культурного наследия КГИОП обеспечить размещение настоящего распоряжения в электронной форме в локальной компьютерной сети КГИОП.

3. Контроль за выполнением распоряжения остаётся за заместителем председателя КГИОП – начальником управления государственного учета объектов культурного наследия.

Зам. председателя КГИОП –
Начальник управления государственного учета
Объектов культурного наследия

Г.Р. Аганова





Предмет охраны
 объекта культурного наследия регионального значения
 «Митрофаниевское кладбище (православное и лютеранское)
 с территорией и зданиями»,
 расположенного по адресу:

Санкт-Петербург, Митрофаньевское шоссе, д. 4, 6, 8, 10, 16, кварталы: 7501 Б-4, 7501 Б-12, 7501 Б-13, 7501 Б-14, 7509 А-1, 7509 А-2, 7509 А-3, 7509 А-4, 7509 А-5, 7517 Б-1, 7517 Б-2, 8002 А

№ п.п.	Видовая принадлежность предмета охраны	Предмет охраны	Фотофиксация
1	2	3	4
1	Объемно-пространственное и планировочное решение территории:	местоположение границ объекта; территория с захоронениями; историческое планировочное решение;	
2	Объемно-пространственное решение:	местоположение храма свт. Митрофана Воронежского, церкви Всемилоостивого спаса, церкви Сошествия Святого Духа и Семи отроков Эфесских (Кекинской), часовни Святого благ.кн. Александра Невского, часовни странника А. Крайнева, часовни для отпеваний, церковного дома с часовней и службами Лютеранского кладбища, склепа над могилой вице-адмирала В.М.Головнина и его семьи в общей структуре кладбища.	

I. Церковный дом (Митрофаньевское шоссе, 4)
Митрофаньевское шоссе, дом 4-6-8, литера А

№ пп	Видовая принадлежность предмета охраны	Предмет охраны	Фотофиксация
1	2	3	4
1	Объемно-пространственное решение:	<p>местоположение, габариты и конфигурация трехэтажного прямоугольного здания;</p> <p>материал (кирпич);</p> <p>крыша – габариты, включая высотные отметки кровли, и конфигурация (вальмовая), в том числе: объём возвышающегося над венчающим карнизом ризалита восточного фасада, тумбы, трубы, материал кровли (железо);</p>	
2	Конструктивная система:	<p>исторические капитальные стены (наружные и внутренние);</p> <p>исторические отметки плоских межэтажных перекрытий (для помещений без архитектурно-художественной отделки);</p> <p>исторические плоские перекрытия (для помещений с архитектурно-художественной отделкой);</p> <p>парадная лестница (объемно-пространственное решение двух исторических лестничных клеток);</p>	

		известняковые лестничные ступени;	
3	Объемно-планировочное решение:	историческое объемно-планировочное решение в габаритах капитальных стен;	
4	Архитектурно-художественное решение фасадов:	<p>архитектурно-художественное решение фасадов в стиле эклектики с элементами барокко;</p> <p>вертикальные членения в 11 световых осей для продольных фасадов и 4 световые оси – для поперечных фасадов;</p> <p>историческое цветовое решение фасадов (с выделением декора);</p> <p>материал и характер фасадной поверхности (цоколь из известняковых плит, линейный руст на уровне 1-го этажа, гладкая штукатурка на уровне 2-го и 3-го этажей) – для всех фасадов;</p> <p>конфигурация и габариты оконных и дверных проемов всех фасадов,</p> <p>лепной декор (габариты, конфигурация, рисунок) фасадов здания;</p> <p>раскреповка парадного входа на 6 (центральной) оси западного (лицевого) фасада, декорированная линейным рустом;</p>	  

лопатки, фланкирующие 6-ю (центральную) ось западного (лицевого) фасада;




подоконные профилированные доски на уровне 1-го этажа всех фасадов;

замковые камни в оформлении окон на уровне 1-го этажа всех фасадов;



оштукатуренные профилированные наличники в оформлении окон 2 и 3 этажей западного (лицевого), 1-й и 4-й оси северного и южного (торцевых) фасадов;



фигурные сандрики с лепными композициями в виде рокайлей и акантов в оформлении окон на уровне 2-го этажа западного (лицевого), 1-й и 4-й оси северного и южного (торцевых) фасадов;



подоконный профилированный карниз на уровне 2-го этажа всех фасадов;



горизонтальный пояс на уровне 3/4 высоты окна 3-го этажа всех фасадов;



профилированный венчающий карниз всех фасадов;




лучковый фронтон западного (лицевого) фасада с профилированным венчающим карнизом;

5	<p>Декоративно-художественное оформление интерьеров:</p>	<p>метлахская двухцветная плитка ромбовидного рисунка серого и светло-бежевого цвета пола вестибюля и лестничных клеток;</p> <p>кованые металлические ограждения маршей (рисунок, конфигурация) с деревянным профилированным поручнем.</p>	  
---	--	--	--

II. Здание церковно-приходской школы (Митрофаньевское шоссе, 6)
Митрофаньевское шоссе, дом 8а, литера Б

№ пп	Видовая принадлежность предмета охраны	Предмет охраны	Фотофиксация
1	2	3	4
1	Объемно-пространственное решение:	<p>Местоположение, габариты и конфигурация трехэтажного здания с ризалитом по 5-й (центральной) оси восточного фасада;</p> <p>крыша – габариты, включая высотные отметки кровли, и конфигурация (вальмовая), в том числе: объём возвышающегося над венчающим карнизом ризалита восточного фасада, тумбы, трубы, материал кровли (железо);</p>	
2	Конструктивная система:	<p>исторические капитальные стены (наружные и внутренние);</p> <p>материал (кирпич);</p> <p>исторические отметки плоских межэтажных перекрытий (для помещений без архитектурно-художественной отделки); исторические плоские перекрытия (для помещений с архитектурно-художественной отделкой);</p> <p>парадная лестница (объемно-пространственное решение двух лестничных клеток);</p> <p>известняковые лестничные ступени;</p>	 

3	Объемно-планировочное решение:	историческое объемно-планировочное решение в габаритах капитальных стен;	
4	Архитектурно-художественное решение фасадов:	<p>архитектурно-художественное решение фасадов в стиле эклектики с элементами барокко;</p> <p>вертикальные членения на 9 световых осей для продольных фасадов и 2 световые оси – для поперечных фасадов;</p> <p>историческое цветовое решение фасадов (с выделением декора);</p> <p>материал и характер фасадной поверхности (цоколь из известняковых плит, линейный руст на уровне 1-го этажа, гладкая штукатурка на уровне 2-го и 3-го этажей) – для всех фасадов;</p> <p>исторические габариты оконных и дверных проемов всех фасадов здания;</p> <p>рисунок (расстекловка) оконных переплетов центральной оси западного (лицевого) и восточного фасадов;</p>	  

лепной декор (габариты, конфигурация, рисунок) фасадов здания:

лопатки, фланкирующие 5-ю (центральную) ось западного (лицевого) фасада;



фигурный барочный сандрик окна лестничной клетки между 2-м и 3-м этажами;



подоконные профилированные доски на уровне 1-го этажа всех фасадов;

замковые камни в оформлении окон на уровне 1-го этажа всех фасадов;


оштукатуренные профилированные наличники в оформлении окон 2 и 3 этажей западного (лицевого) фасада, окон 5-й (центральной) оси восточного фасада, окон северного и южного фасадов;




фигурные сандрики с лепными композициями в виде рокайлей и акантов в оформлении окон на уровне 2-го этажа западного (лицевого), северного и южного фасадов;



	<p>подоконный профилированный карниз на уровне 2-го этажа всех фасадов;</p> <p>горизонтальный пояс на уровне 3/4 высоты окна 3-го этажа всех фасадов;</p> <p>профилированный венчающий карниз всех фасадов;</p> <p>лучковый фронтон западного (лицевого) фасада с профилированным венчающим карнизом и лепным украшением тимпана в барочном стиле.</p>	 
--	--	---

III. Дом причта (Митрофаньевское шоссе, 8)
Митрофаньевское шоссе, дом 8а, литера В

№ пп	Видовая принадлежность предмета охраны	Предмет охраны	Фотофиксация
1	2	3	4
1	Объемно-пространственное решение:	<p>местоположение, габариты и конфигурация двухэтажного здания на высоком цокольном этаже с ризалитом по 9-й (центральной) оси западного (лицевого) и двумя боковыми ризалитами по ширине 1-й и 2-й, 16-й и 17-й осям восточного фасада;</p> <p>крыша – габариты, включая высотные отметки кровли, и конфигурация (вальмовая), в том числе: круглые железные трубы;</p> <p>материал кровли (железо);</p>	

2	<p>Конструктивная система:</p>	<p>исторические капитальные стены (наружные и внутренние);</p> <p>материал (кирпич);</p> <p>коробовые с распалубками, своды перекрытий цокольного этажа и междуэтажных лестничных перекрытий;</p> <p>исторические отметки плоских межэтажных перекрытий (для помещений без архитектурно-художественной отделки); исторические плоские перекрытия (для помещений с архитектурно-художественной отделкой);</p> <p>парадная лестница (объемно-пространственное решение двух лестничных клеток);</p> <p>известняковые лестничные ступени;</p>	 
3	<p>Объемно-планировочное решение:</p>	<p>историческое объемно-планировочное решение в габаритах капитальных стен;</p>	
4	<p>Архитектурно-художественное решение фасадов:</p>	<p>архитектурно-художественное решение фасадов в стиле эклектики с элементами барокко;</p> <p>вертикальные членения в 17 световых осей для продольных фасадов и 5 световые оси – для поперечных фасадов;</p> <p>историческое цветовое решение фасадов (с выделением декора);</p> <p>материал и характер фасадной поверхности (цоколь из известняковых плит, линейный руст на уровне 1-го этажа, гладкая штукатурка на уровне 2-го и 3-го этажей) – для всех фасадов;</p>	

исторические габариты оконных и дверных проемов всех фасадов,


лепной декор (габариты, конфигурация, рисунок) фасадов здания:

портал главного входа на ризалите западного (лицевого) фасада с «барочным» трехчастным завершением;

лопатки, фланкирующие центральный ризалит;

две раскреповки по ширине 1-й и 2-й, 16-й и 17-й осей западного (лицевого) фасада на всю высоту здания;

лопатки, фланкирующие две раскреповки по бокам западного (лицевого) фасада;



лопатки, фланкирующие 1-ю и 5-ю (боковые) оси северного и южного фасадов;

профилированные замковые камни в оформлении окон на уровне цокольного этажа всех фасадов;

профилированный карниз между цокольным и 1-м этажами всех фасадов;


оштукатуренные профилированные наличники в оформлении окон 1 и 2 этажей западного (лицевого) фасадов;

фигурные сандрики с лепными композициями в виде рокайлей и акантов в оформлении окон на уровне 2-го этажа западного (лицевого) фасада;

фигурные сандрики без рисунка в оформлении окон на уровне 2-го этажа северного и южного фасадов;

профилированный надоконный карниз, объединяющий сандрики окон 2-го этажа западного (лицевого), северного и южного фасадов;

профилированный венчающий карниз всех фасадов.



IV. Дом причта (Митрофаньевское шоссе, 10)
Митрофаньевское шоссе, дом 10, литера А

№ пп	Видовая принадлежность предмета охраны	Предмет охраны	Фотофиксация
1	2	3	4
1	Объемно-пространственное решение:	<p>местоположение, габариты и конфигурация двухэтажного здания на высоком цокольном этаже с ризалитом по 9-й (центральной) оси западного (лицевого) и двумя боковыми ризалитами по бокам восточного фасада;</p> <p>крыша – габариты, включая высотные отметки кровли, и конфигурация (вальмовая); материал кровли (железо);</p>	
2	Конструктивная система:	<p>исторические капитальные стены (наружные и внутренние);</p> <p>материал (кирпич);</p> <p>коробовые с распалубками, своды перекрытий цокольного этажа и междуэтажных лестничных перекрытий;</p> <p>исторические отметки плоских межэтажных перекрытий (для помещений без архитектурно-художественной отделки); исторические плоские перекрытия (для помещений с архитектурно-художественной отделкой);</p> <p>парадная лестница (объемно-пространственное решение двух лестничных клеток);</p> <p>известняковые лестничные ступени;</p>	 
3	Объемно-планировочное решение:	историческое объемно-планировочное решение в габаритах капитальных стен;	

<p>4 Архитектурно-художественное решение фасадов:</p>	<p>архитектурно-художественное решение фасадов в стиле эклектики с элементами барокко;</p> <p>вертикальные членения на 17 световых осей для продольных фасадов и 5 световых осей – для поперечных фасадов;</p> <p>историческое цветовое решение фасадов (с выделением декора);</p> <p>материал и характер фасадной поверхности (цоколь из известняковых плит, линейный руст на уровне цокольного этажа, гладкая штукатурка на уровне 2-го и 3-го этажей) – для всех фасадов;</p> <p>портал главного входа с трехчастным «барочным» завершением;</p> <p>исторические габариты оконных и дверных проемов всех фасадов,</p> <p>Лепной декор (габариты, конфигурация, рисунок) фасадов здания:</p> <p>лопатки, фланкирующие центральный и два боковых ризалита западного (лицевого) фасада;</p> <p>лопатки, фланкирующие 1-ю и 5-ю (боковые) оси северного и южного фасадов;</p> <p>оштукатуренные профилированные наличники в оформлении окон 1 и 2 этажей западного (лицевого) фасада;</p>
---	--



профилированные замковые камни в оформлении окон на уровне цокольного этажа всех фасадов;



профилированный карниз между цокольным и 1-м этажами всех фасадов.



профилированный надоконный карниз, объединяющий сандрики окон 2-го этажа западного (лицевого), северного и южного фасадов;



фигурные сандрики окон на уровне 2-го этажа западного (лицевого) фасада с лепными композициями в виде рокайлей и акантов;

фигурные сандрики без рисунка в оформлении окон на уровне 2-го этажа северного и южного фасадов;



профилированный венчающий карниз всех фасадов.

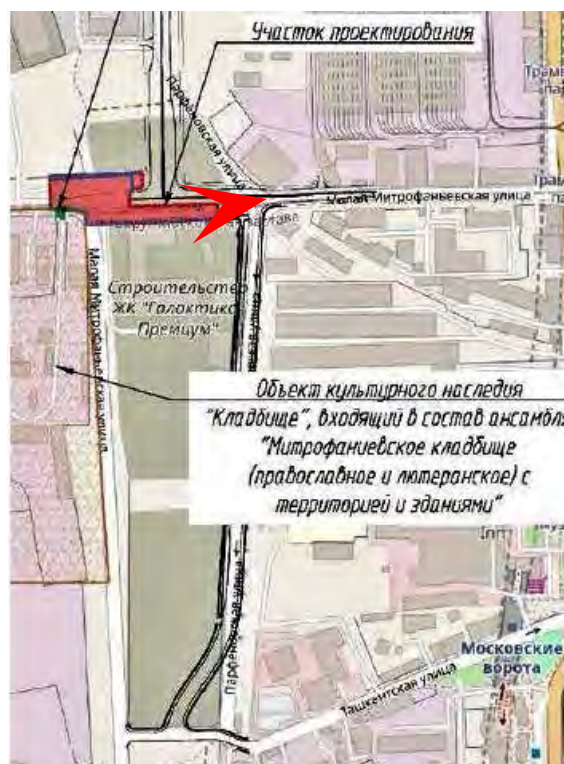
V. Сохранившийся склеп (на 12-й дорожке «Новых мест»)

№ п/п	Видовая принадлежность предмета охраны	Предмет охраны	Фотофиксация
1	2	3	4
1	Объемно-пространственное решение:	габариты и конфигурация прямоугольной в плане постройки; крыша - габариты, конфигурация (скатная, с зеркальным сводом), в том числе декоративная башенка в центральной части (габариты и конфигурация), стилизованная килевидная закомара в центральной части продольного фасада;	
2	Конструктивная система:	исторические стены, конструкция свода;	
3	Архитектурно-художественное решение фасадов:	материал (бетон), покрытие (штукатурка), два профилированных карниза (расположение, конфигурация), декоративное оформление закомары/люкарны: профилированный архивольт и рельефные «зубцы» на плоскости свода закомары, два профилированных карниза на барабане башни (расположение, конфигурация).	

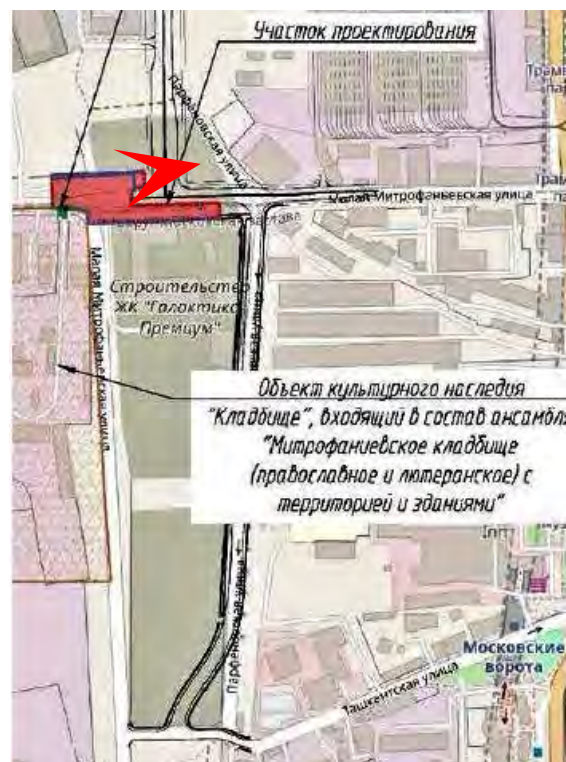
Акт по результатам государственной историко-культурной экспертизы документации, обосновывающей меры по обеспечению сохранности объекта культурного наследия регионального значения «Кладбище», входящего в состав объекта культурного наследия регионального значения «Митрофаниевское кладбище (православное и лютеранское) с территорией и зданиями», расположенного по адресу: Санкт-Петербург, Митрофаньевское шоссе, д.4, 6, 8, 10, 16 (Митрофаньевское шоссе, д.4-6-8, лит.А, 8а, лит.Б, 8а, лит.В, 10, лит.А), кварталы: 7501 Б-4, 7501 Б-12, 7501 Б-13, 7501 Б-14, 7509 А-1, 7509 А-2, 7509 А-3, 7509 А-4, 7509 А-5, 7517 Б-1, 7517 Б-2, 8002 А, при проведении земляных, мелиоративных и (или) хозяйственных работ, предусмотренных статьей 25 Лесного кодекса Российской Федерации работ по использованию лесов и иных работ на земельном участке непосредственно связанном с земельным участком в границах территории объекта культурного наследия, в ходе проведения дорожных работ на земельном участке по адресу: г. Санкт-Петербург, Малая Митрофаньевская ул. от Парфеновской ул. в направлении Измайловского бульвара (1-й этап строительства), разработанной ООО «Градостроительные компетенции» в 2021 году, шифр: 16112-ПРД-19-МОСОКН

Материалы фотофиксации

ФОТОФИКСАЦИЯ



1. Земельный участок проектирования линейного объекта, по адресу: г. Санкт-Петербург, Малая Митрофаньевская ул. от Парфеновской ул. в направлении Измайловского бульвара. Вид с востока. Дата съемки: 10.01.2022г.



2. Земельный участок проектирования линейного объекта, по адресу: г. Санкт-Петербург, Малая Митрофаньевская ул. от Парфеновской ул. в направлении Измайловского бульвара. Вид с востока. Дата съемки: 10.01.2022г.



3. Земельный участок проектирования линейного объекта, по адресу: г. Санкт-Петербург, Малая Митрофаньевская ул. от Парфеновской ул. в направлении Измайловского бульвара. Вид с северо-востока. Дата съемки: 10.01.2022г.



4. Земельный участок проектирования линейного объекта, по адресу: г. Санкт-Петербург, Малая Митрофаньевская ул. от Парфеновской ул. в направлении Измайловского бульвара. Вид с юго-востока. Дата съемки: 10.01.2022г.



5. Земельный участок проектирования линейного объекта, по адресу: г. Санкт-Петербург, Малая Митрофаньевская ул. от Парфеновской ул. в направлении Измайловского бульвара. Вид с запада. Дата съемки: 10.01.2022г.



6. Земельный участок проектирования линейного объекта, по адресу: г. Санкт-Петербург, Малая Митрофаньевская ул. от Парфеновской ул. в направлении Измайловского бульвара. Вид с юга. Дата съемки: 10.01.2022г.



7. Земельный участок проектирования линейного объекта, по адресу: г. Санкт-Петербург, Малая Митрофаньевская ул. от Парфеновской ул. в направлении Измайловского бульвара. Вид с юга. Дата съемки: 10.01.2022г.



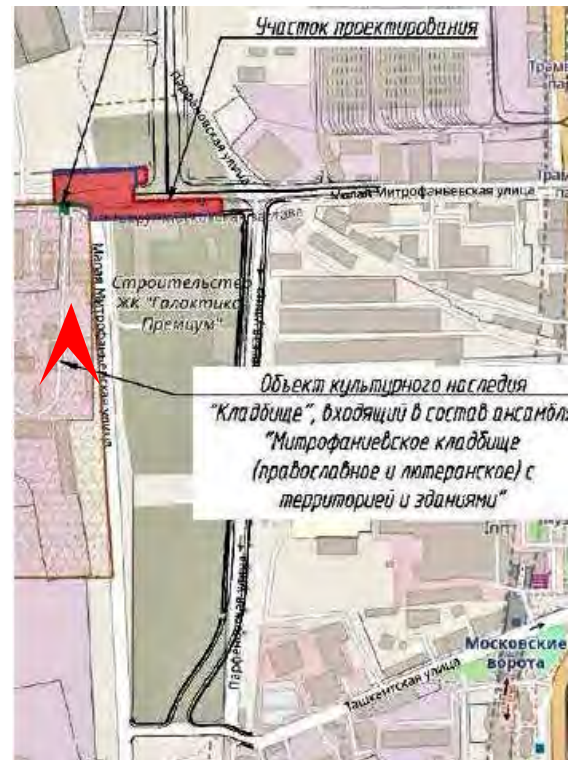
8. Северо-восточный участок территории объекта культурного наследия «Кладбище», входящего в состав объекта культурного наследия регионального значения «Митрофаниевское кладбище (православное и лютеранское) с территорией и зданиями». Вид с юга. Дата съемки: 10.01.2022г.



9. Северо-восточный участок территории объекта культурного наследия «Кладбище», входящего в состав объекта культурного наследия регионального значения «Митрофаньевское кладбище (православное и лютеранское) с территорией и зданиями». Вид с запада. Дата съемки: 10.01.2022г.



10. Северо-восточный участок территории объекта культурного наследия «Кладбище», входящего в состав объекта культурного наследия регионального значения «Митрофаниевское кладбище (православное и лютеранское) с территорией и зданиями». Вид с севера. Дата съемки: 10.01.2022г.



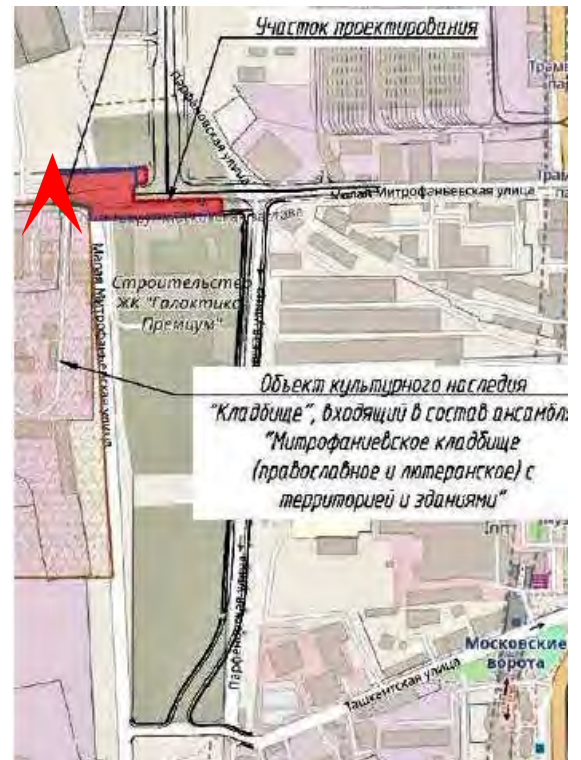
11. Северо-восточный участок территории объекта культурного наследия «Кладбище», входящего в состав объекта культурного наследия регионального значения «Митрофаньевское кладбище (православное и лютеранское) с территорией и зданиями». Вид с севера. Дата съемки: 10.01.2022г.



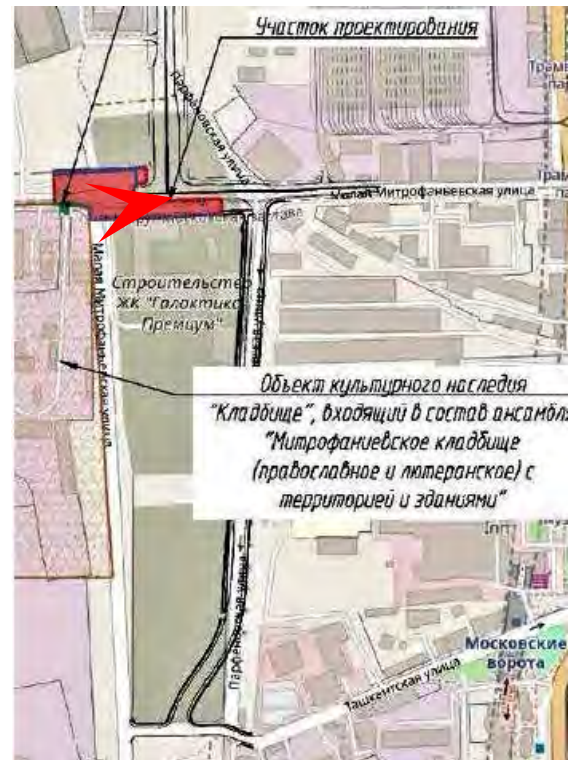
12. Северо-восточный участок территории объекта культурного наследия «Кладбище», входящего в состав объекта культурного наследия регионального значения «Митрофаниевское кладбище (православное и лютеранское) с территорией и зданиями». Вид с востока. Дата съемки: 10.01.2022г.



13. Северо-восточный участок территории объекта культурного наследия «Кладбище», входящего в состав объекта культурного наследия регионального значения «Митрофаниевское кладбище (православное и лютеранское) с территорией и зданиями». Вид с востока. Дата съемки: 10.01.2022г.



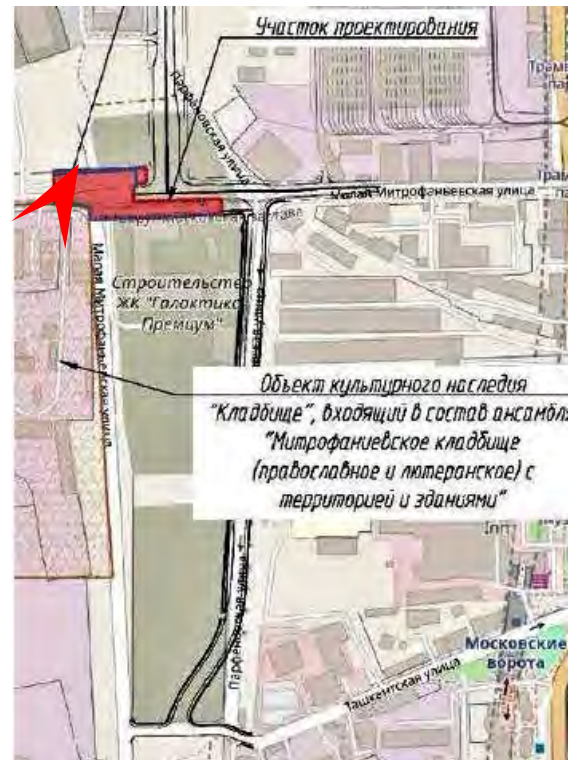
14. Северо-восточный участок территории объекта культурного наследия «Кладбище», входящего в состав объекта культурного наследия регионального значения «Митрофаньевское кладбище (православное и лютеранское) с территорией и зданиями». Вид с севера. Дата съемки: 10.01.2022г.



15. Земельный участок проектирования линейного объекта, по адресу: г. Санкт-Петербург, Малая Митрофаньевская ул. от Парфеновской ул. в направлении Измайловского бульвара. Вид с востока. Дата съемки: 10.01.2022г.



16. Земельный участок проектирования линейного объекта, по адресу: г. Санкт-Петербург, Малая Митрофаньевская ул. от Парфеновской ул. в направлении Измайловского бульвара. Вид с севера. Дата съемки: 10.01.2022г.



17. Северо-восточный участок территории объекта культурного наследия «Кладбище», входящего в состав объекта культурного наследия регионального значения «Митрофаниевское кладбище (православное и лютеранское) с территорией и зданиями». Вид с северо-востока. Дата съемки: 10.01.2022г.



18. Северо-восточный участок территории объекта культурного наследия «Кладбище», входящего в состав объекта культурного наследия регионального значения «Митрофаниевское кладбище (православное и лютеранское) с территорией и зданиями». Вид с запада. Дата съемки: 10.01.2022г.



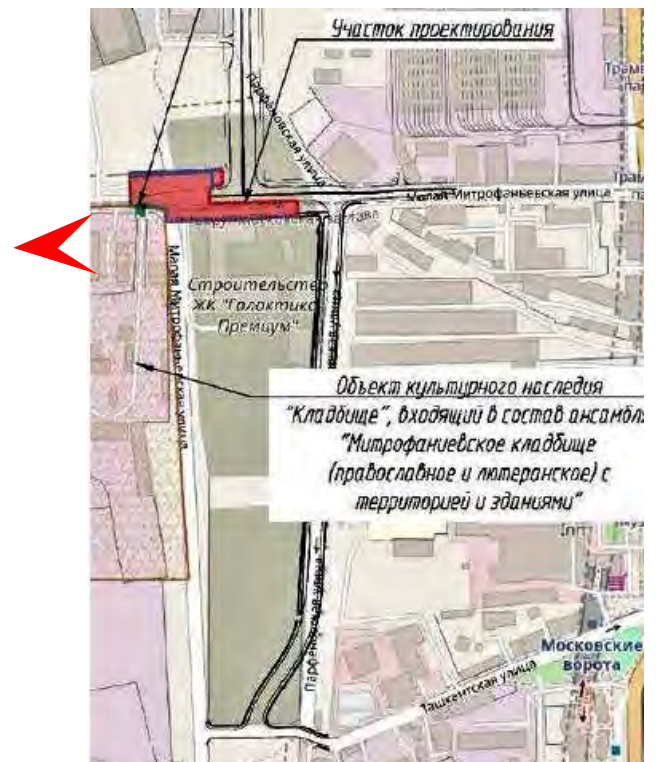
19. Северо-восточный участок территории объекта культурного наследия «Кладбище», входящего в состав объекта культурного наследия регионального значения «Митрофаниевское кладбище (православное и лютеранское) с территорией и зданиями». Вид с севера. Дата съемки: 10.01.2022г.



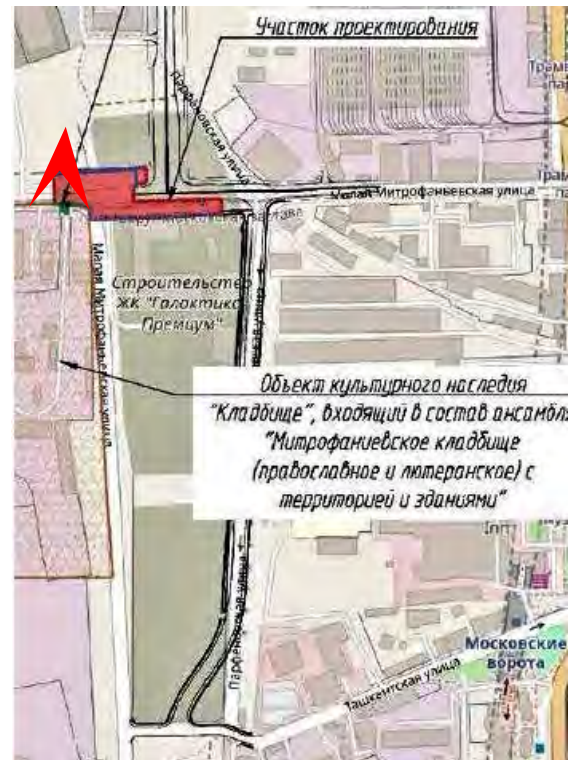
20. Северо-восточный участок территории объекта культурного наследия «Кладбище», входящего в состав объекта культурного наследия регионального значения «Митрофаньевское кладбище (православное и лютеранское) с территорией и зданиями». Вид с востока. Дата съемки: 10.01.2022г.



21. Земельный участок проектирования линейного объекта, по адресу: г. Санкт-Петербург, Малая Митрофаньевская ул. от Парфеновской ул. в направлении Измайловского бульвара. Вид с запада. Дата съемки: 10.01.2022г.



22. Северо-восточный участок территории объекта культурного наследия «Кладбище», входящего в состав объекта культурного наследия регионального значения «Митрофаньевское кладбище (православное и лютеранское) с территорией и зданиями». Вид с запада. Дата съемки: 10.01.2022г.



23. Северо-восточный участок территории объекта культурного наследия «Кладбище», входящего в состав объекта культурного наследия регионального значения «Митрофаньевское кладбище (православное и лютеранское) с территорией и зданиями». Вид с севера. Дата съемки: 10.01.2022г.

Акт по результатам государственной историко-культурной экспертизы документации, обосновывающей меры по обеспечению сохранности объекта культурного наследия регионального значения «Кладбище», входящего в состав объекта культурного наследия регионального значения «Митрофаниевское кладбище (православное и лютеранское) с территорией и зданиями», расположенного по адресу: Санкт-Петербург, Митрофаньевское шоссе, д.4, 6, 8, 10, 16 (Митрофаньевское шоссе, д.4-6-8, лит.А, 8а, лит.Б, 8а, лит.В, 10, лит.А), кварталы: 7501 Б-4, 7501 Б-12, 7501 Б-13, 7501 Б-14, 7509 А-1, 7509 А-2, 7509 А-3, 7509 А-4, 7509 А-5, 7517 Б-1, 7517 Б-2, 8002 А, при проведении земляных, мелиоративных и (или) хозяйственных работ, предусмотренных статьей 25 Лесного кодекса Российской Федерации работ по использованию лесов и иных работ на земельном участке непосредственно связанном с земельным участком в границах территории объекта культурного наследия, в ходе проведения дорожных работ на земельном участке по адресу: г. Санкт-Петербург, Малая Митрофаньевская ул. от Парфеновской ул. в направлении Измайловского бульвара (1-й этап строительства), разработанной ООО «Градостроительные компетенции» в 2021 году, шифр: 16112-ПРД-19-МОСОКН

Копия паспорта объекта культурного наследия

Утверждено
приказом Министерства культуры
Российской Федерации
от 2 июля 2015 г. № 1906

Экземпляр № 1

781420066410005

Регистрационный номер объекта культурного наследия в едином государственном реестре объектов культурного наследия (памятников истории и культуры) народов Российской Федерации

ПАСПОРТ ОБЪЕКТА КУЛЬТУРНОГО НАСЛЕДИЯ

Фотографическое изображение объекта культурного наследия, за исключением отдельных объектов археологического наследия, фотографическое изображение которых вносится на основании решения соответствующего органа охраны объектов культурного наследия



07.07.2016

Дата съемки (число, месяц, год)

1. Сведения о наименовании объекта культурного наследия

Митрофаниевское кладбище (православное и лютеранское) с территорией и зданиями

2. Сведения о времени возникновения или дате создания объекта культурного наследия, датах основных изменений (перестроек) данного объекта и (или) датах связанных с ним исторических событий

3. Сведения о категории историко-культурного значения объекта культурного наследия

Федерального значения	Регионального значения	Местного (муниципального значения)
	+	

4. Сведения о виде объекта культурного наследия

Памятник	Ансамбль	Достопримечательное место
	+	

5. Номер и дата принятия органом государственной власти решения о включении объекта культурного наследия в единый государственный реестр объектов культурного наследия (памятников истории и культуры) народов Российской Федерации

- Распоряжение Комитета по государственному контролю, использованию и охране памятников истории и культуры Правительства Санкт-Петербурга "О включении объекта, обладающего признаками объекта культурного наследия в единый государственный реестр объектов культурного наследия (памятников истории и культуры) народов Российской Федерации" № 10-97 от 04.03.2014 г.

6. Сведения о местонахождении объекта культурного наследия (адрес объекта или при его отсутствии описание местоположения объекта)

г. Санкт-Петербург, Митрофаниевское шоссе, д. 4, 6, 8, 10, 16 (Митрофаниевское шоссе, д. 4-6-8 литера А, 8а литера Б, 8а литера В, 10 литера А), кварталы: 7501 Б-4, 7501 Б-12, 7501 Б-13, 7501 Б-14, 7509 А-1, 7509 А-2, 7509 А-3, 7509 А-4, 7509 А-5, 7517 Б-1, 7517 Б-2, 8002 А

7. Сведения о границах территории объекта культурного наследия, включенного в единый государственный реестр объектов культурного наследия (памятников истории и культуры) народов Российской Федерации

Граница территории от точки 1 до точки 11 совпадает с границей зданий с кадастровым номером 78:32:7501 Б:20:2, от точки 11 до точки 12 по прямой на север, от точки 12 до точки 19 совпадает с границей зданий с кадастровым номером 78:32:7501Б:6:20, от точки 19 до точки 20 по прямой на север, от точки 20 до точки 22 совпадает с границей зданий с кадастровым номером 78:32:7501 Б:6:18, от точки 22 до точки 23 по прямой на север, от точки 23 до точки 27 совпадает с границей зданий с кадастровым номером 78:32:7501Б:4:10, от точки 27 до точки 28 по прямой на юго-восток до Малой Митрофаньевской улицы, от точки 28 до точки 29 по прямой на восток по красной линии Малой Митрофаньевской ул., от точки 29 до точки 31 совпадает с границей базисного квартала 7509А, от точки 31 до точки 32 по прямой на запад, от точки 32 до точки 33 по прямой на север по границе исторического ядра лютеранского кладбища, от точки 33 до точки 34 прямо на запад по линии исторической «Первой канавы», от точки 34 до точки 35 прямо на север, от точки 35 до точки 36 по прямой по границе исторического некрополя, от точки 36 до точки 46 на север по границе исторического некрополя, от точки 46 до точки 48 на восток по границе исторического некрополя, от точки 48 до точки 49 по прямой на восток, от точки 49 до точки 1 по прямой на север.

- Распоряжение Комитета по государственному контролю, использованию и охране памятников истории и культуры Правительства Санкт-Петербурга "Об утверждении границ и режима использования территории объекта культурного наследия регионального значения «Митрофаниевское кладбище (православное и лютеранское) с территорией и зданиями»" № 10-611 от 24.09.2014 г.

8. Описание предмета охраны объекта культурного наследия

Объемно-пространственное и планировочное решение территории: местоположение границ объекта; территория с захоронениями; историческое планировочное решение; Объемно-пространственное решение: местоположение храма свт. Митрофана Воронежского, церкви Всемиловитого спаса, церкви Сошествия Святого Духа и Семи отроков Эфесских (Кекинской), часовни Святого благ.кн. Александра Невского, часовни странника А. Крайнева, часовни для отпеваний, церковного дома с часовней и службами Лютеранского кладбища, склепа над могилой вице-адмирала В.М.Головнина и его семьи в общей структуре кладбища.

- Распоряжение Комитета по государственному контролю, использованию и охране памятников истории и культуры Правительства Санкт-Петербурга "Об определении предмета охраны объекта культурного наследия регионального значения «Митрофаниевское кладбище (православное и лютеранское) с территорией и зданиями»" № 10-182 от 22.04.2014 г.

9. Сведения о наличии зон охраны данного объекта культурного наследия с указанием номера и даты принятия органом государственной власти акта об утверждении указанных зон либо информация о расположении данного объекта культурного наследия в границах зон охраны иного объекта культурного наследия

- Закон Санкт-Петербурга "О границах объединенных зон охраны объектов культурного наследия, расположенных на территории Санкт-Петербурга, режимах использования земель и требованиях к градостроительным регламентам в границах указанных зон" № 820-7 от 19.01.2009 г.

Всего в паспорте листов

3

Уполномоченное должностное лицо органа охраны объектов культурного наследия

Заместитель председателя КГИОП		Аганова Галина Рэмовна
должность	подпись	инициалы, фамилия

М.П.




27. 01. 2022

Дата оформления паспорта
(число, месяц, год)

В настоящем документе прошито
и скреплено печатью
листа(ов)

3 (три)

листа(ов)



[Signature] А.В. Ильямов

[Signature] Брыков Д.С.

Акт по результатам государственной историко-культурной экспертизы документации, обосновывающей меры по обеспечению сохранности объекта культурного наследия регионального значения «Кладбище», входящего в состав объекта культурного наследия регионального значения «Митрофаниевское кладбище (православное и лютеранское) с территорией и зданиями», расположенного по адресу: Санкт-Петербург, Митрофаньевское шоссе, д.4, 6, 8, 10, 16 (Митрофаньевское шоссе, д.4-6-8, лит.А, 8а, лит.Б, 8а, лит.В, 10, лит.А), кварталы: 7501 Б-4, 7501 Б-12, 7501 Б-13, 7501 Б-14, 7509 А-1, 7509 А-2, 7509 А-3, 7509 А-4, 7509 А-5, 7517 Б-1, 7517 Б-2, 8002 А, при проведении земляных, мелиоративных и (или) хозяйственных работ, предусмотренных статьей 25 Лесного кодекса Российской Федерации работ по использованию лесов и иных работ на земельном участке непосредственно связанном с земельным участком в границах территории объекта культурного наследия, в ходе проведения дорожных работ на земельном участке по адресу: г. Санкт-Петербург, Малая Митрофаньевская ул. от Парфеновской ул. в направлении Измайловского бульвара (1-й этап строительства), разработанной ООО «Градостроительные компетенции» в 2021 году, шифр: 16112-ПРД-19-МОСОКН

Копия охранного обязательства собственника объекта культурного наследия



ПРАВИТЕЛЬСТВО САНКТ-ПЕТЕРБУРГА
КОМИТЕТ ПО ГОСУДАРСТВЕННОМУ КОНТРОЛЮ, ИСПОЛЬЗОВАНИЮ
И ОХРАНЕ ПАМЯТНИКОВ ИСТОРИИ И КУЛЬТУРЫ

РАСПОРЯЖЕНИЕ

18 МАЯ 2016

№ 40-79

**Об утверждении охранного обязательства
собственника или иного законного владельца
объекта культурного наследия регионального значения
«Митрофаниевское кладбище (православное и лютеранское)
с территорией и зданиями», включенного в единый государственный
реестр объектов культурного наследия (памятников истории
и культуры) народов Российской Федерации**

В соответствии с главой VIII Федерального закона от 25.06.2002 № 73-ФЗ «Об объектах культурного наследия (памятниках истории и культуры) народов Российской Федерации»:

1. Утвердить охранное обязательство собственника или иного законного владельца объекта культурного наследия регионального значения «Митрофаниевское кладбище (православное и лютеранское) с территорией и зданиями», расположенного по адресу: Санкт-Петербург, Митрофаниевское шоссе, д. 4, 6, 8, 10, 16 (Митрофаньевское шоссе, д. 4-6-8 лит. А, 8а лит. Б, 8а лит. В, 10 лит. А), кварталы: 7501 Б-4, 7501 Б-12, 7501 Б-13, 7501 Б-14, 7509 А-1, 7509 А-2, 7509 А-3, 7509 А-4, 7509 А-5, 7517 Б-1, 7517 Б-2, 8002 А), включенного в единый государственный реестр объектов культурного наследия (памятников истории и культуры) народов Российской Федерации (далее – объект), согласно приложению к настоящему распоряжению.
2. Начальнику Юридического управления КГИОП обеспечить направление копии настоящего распоряжения КГИОП с копией утвержденного охранного обязательства собственнику объекта, другим лицам, к обязанностям которых относится его исполнение, а также в орган кадастрового учета для регистрации в Едином государственном реестре прав на недвижимое имущество и сделок с ним в порядке, установленном законодательством Российской Федерации, в течение трех рабочих дней со дня утверждения охранного обязательства.
3. Начальнику отдела государственного учета объектов культурного наследия Управления государственного учета объектов культурного наследия КГИОП обеспечить направление настоящего распоряжения КГИОП с утвержденным охранным обязательством в Министерство культуры Российской Федерации для приобщения к учетному делу объекта.
4. Начальнику отдела информационно-аналитического обеспечения охраны объектов культурного наследия Управления популяризации и информационно-аналитического обеспечения охраны объектов культурного наследия КГИОП обеспечить размещение настоящего распоряжения КГИОП с утвержденным охранным обязательством на сайте КГИОП в информационно-телекоммуникационной сети «Интернет» и в локальной компьютерной сети КГИОП.
5. Контроль за выполнением настоящего распоряжения остается за заместителем председателя КГИОП - начальником Управления государственного учета объектов культурного наследия.

Заместитель председателя КГИОП -
начальник Управления государственного
учета объектов культурного наследия

Г.Р. Аганова

ОХРАННОЕ ОБЯЗАТЕЛЬСТВО
СОБСТВЕННИКА ИЛИ ИНОГО ЗАКОННОГО ВЛАДЕЛЬЦА

объекта культурного наследия, включенного в единый государственный реестр объектов культурного наследия (памятников истории и культуры) народов Российской Федерации

"Митрофаниевское кладбище (православное и лютеранское) с территорией и зданиями"
(указать наименование объекта культурного наследия в соответствии с правовым актом о его принятии на государственную охрану)

регистрационный номер объекта культурного наследия в едином государственном реестре объектов культурного наследия (памятников истории и культуры) народов Российской Федерации:

7	8	1	4	2	0	0	6	6	4	1	0	0	0	5
---	---	---	---	---	---	---	---	---	---	---	---	---	---	---

Раздел 1. Данные об объекте культурного наследия, включенном в единый государственный реестр объектов культурного наследия (памятников истории и культуры) народов Российской Федерации

(заполняются в случае, предусмотренном п. 5 ст. 47.6 Федерального закона от 25.06.2002 N 73-ФЗ "Об объектах культурного наследия (памятниках истории и культуры) народов Российской Федерации")

Отметка о наличии или отсутствии паспорта объекта культурного наследия, включенного в единый государственный реестр объектов культурного наследия (памятников истории и культуры) народов Российской Федерации, в отношении которого утверждено охранное обязательство (далее - объект культурного наследия):

имеется отсутствует V
(нужное отметить знаком "V")

При наличии паспорта объекта культурного наследия он является неотъемлемой частью охранного обязательства.

При отсутствии паспорта объекта культурного наследия в охранное обязательство вносятся следующие сведения:

1. Сведения о наименовании объекта культурного наследия:

"Митрофаниевское кладбище (православное и лютеранское) с территорией и зданиями":	регистрационные номера:
- Кладбище	781420066410135;
- Церковный дом	781410066410125;
- Здание церковно-приходской школы	781410066410095;
- Дом причта	781410066410115;
- Дом причта	781410066410105;
- Склеп;	

- Памятные места:

храма св. Митрофана Воронежского, церкви Всемилоостивого Спаса, церкви Сошествия Святого Духа и Семи отроков Эфесских (Кекинской), часовни св. благ. кн. Александра Невского, часовни странника А. Крайнева, часовни для отпеваний, церковного дома с часовней и службами Лютеранского кладбища, склепа над могилой вице-адмирала В.М. Головнина и его семьи

781430066410145;

2. Сведения о времени возникновения или дате создания объекта культурного наследия, датах основных изменений (перестроек) данного объекта и (или) датах связанных с ним исторических событий:

Митрофаниевское кладбище, один из крупнейших исторических некрополей Санкт-Петербурга, основано в 1831 году как холерное на участке западнее современного Митрофаньевского шоссе, на пересечении с Малой Митрофаньевской улицей.

В 1835 году на кладбище перенесена деревянная церковь Измайловского полка, освящена во имя св. Митрофана Воронежского. После ремонта 1859 года и в связи с постройкой каменного храма св. Митрофана переосвящена в честь Спаса Всемилоостивого. Сгорела в 1883 г., воссоздана по проекту Г.И.Карпова. Закрыта около 1927 года, снесена в 1929 г.

С 1836 г. кладбище являлось общегородским, православным и лютеранским.

В 1838 г. было принято решение о строительстве каменного храма, участок для которого был выделен на восточной стороне нынешнего Митрофаньевского шоссе.

Закладка храма состоялась в 1839 г. Строительство началось в 1841. Использовался готовый проект К.А.Тона для храма в Свеаборге. Храм закончен строительством и освящен во имя св. Митрофана Воронежского в 1847 году. В храме находились захоронения богатых купеческих семей – Дурдиных, Русаковых, а также могила директора Публичной библиотеки Н.К.Шильдера.

Каменная колокольня храма была возведена в 1883-1884 г. по проекту Г.И. Карпова. Церковь Сошествия Святого Духа («Кекинская») была возведена купцом А.Л.Кекиным над могилой сына, расширена в 1902 году по проекту гр.инж. С.И.Андреева.

На кладбище также имелось несколько часовен: Александра Невского - у ворот, рядом с домами церковного причта; часовня для отпеваний, построенная в 1905 г. по проекту С.И.Андреева; часовня над могилой странника А.М.Крайнева; часовня над склепом адмирала В.М.Головнина и его семьи.

На территории кладбища имелись также дома под квартиры для священнослужителей и причта. Сохранились постройки по Митрофаньевскому шоссе (два дома причта, 1864, арх. Г.И.Карпов, здание церковно-приходской школы и церковный дом, 1902, гр.инж.С.И.Андреев).

Прирезки к территории кладбища производились неоднократно, к началу XX века кладбище являлось одним из крупнейших в Санкт-Петербурге.

Лютеранский участок в 1835 году вошел в состав православного кладбища, в 1845 расширен и выделен в отдельное кладбище, располагался в северо-восточной части некрополя, со входом с Малой Митрофаньевской улицы.

Решение о закрытии кладбища было принято в 1927 году. Храмы на территории кладбища снесены в 1927-1929 годах. В 1930-х гг. несколько исторических захоронений перенесено в музейные некрополи. Подавляющее большинство надмогильных сооружений уничтожено.

В 1941-1945 годах на территории кладбища производились отдельные (индивидуальные и массовые) захоронения погибших в период блокады (могилы уничтожены в конце 1940-х гг.).

С 1960-х годов территория кладбища застраивалась различными утилитарными постройками.

3. Сведения о категории историко-культурного значения объекта культурного наследия:

федерального регионального муниципального значения
(нужное отметить знаком "V")

4. Сведения о виде объекта культурного наследия:

памятник ансамбль
(нужное отметить знаком "V")

5. Номер и дата принятия акта органа государственной власти о включении объекта культурного наследия в единый государственный реестр объектов культурного наследия (памятников истории и культуры) народов Российской Федерации:

распоряжение КГИОП № 10-97

от «04» марта 2014 г.

6. Сведения о местонахождении объекта культурного наследия (адрес объекта или при его отсутствии описание местоположения объекта):

Санкт-Петербург

(Субъект Российской Федерации)

Санкт-Петербург

(населенный пункт)

улица	д.	Митрофаниевское шоссе (Митрофаньевское шоссе), кварталы: 7501 Б-4,	4,6,8,10,16 (4-6-8 8а 8а 10),	корп./стр	(лит. А лит. Б лит. В лит. А), помещение/квартира	
-------	----	--	---	-----------	---	--

7501 Б-12, 7501 Б-13,
7501 Б-14, 7509 А-1,
7509 А-2, 7509 А-3,
7509 А-4, 7509 А-5,
7517 Б-1, 7517 Б-2,
8002 А



иные сведения:

NN	Наименование объекта культурного наследия	Местонахождение объекта культурного наследия согласно распоряжению КГИОП от 04.03.2014 № 10-97 и выпискам из единого государственного реестра прав на недвижимое имущество и сделок с ним
1	Кладбище	в границах объекта культурного наследия, согласно Приложению № 1 к охранному обязательству
2	Церковный дом	Митрофаниевское шоссе, д. 4 (Митрофаньевское шоссе, д. 4-6-8 лит. А)
3	Здание церковно-приходской школы	Митрофаниевское шоссе, д. 6 (Митрофаньевское шоссе, д. 8а, лит. Б)
4	Дом причта	Митрофаниевское шоссе, д. 8 (Митрофаньевское шоссе, д. 8а лит. В)
5	Дом причта	Митрофаниевское шоссе, д. 10 (Митрофаньевское шоссе, д. 10 лит. А)
6	Склеп	в границах объекта культурного наследия, согласно Приложению № 1 к охранному обязательству
7	Памятные места: храма св. Митрофана Воронежского, церкви Всемилоостивого Спаса, церкви Сошествия Святого Духа и Семи отроков Эфесских (Кекинской), часовни св. благ. кн. Александра Невского, часовни странника А. Крайнева, часовни для отпеваний, церковного дома с часовней и службами Лютеранского кладбища, склепа над могилой вице-адмирала В.М. Головнина и его семьи	в границах объекта культурного наследия, согласно Приложению № 1 к охранному обязательству

7. Сведения о границах территории объекта культурного наследия (для объектов археологического наследия прилагается графическое отражение границ на плане земельного участка, в границах которого он располагается):

распоряжение КГИОП "Об утверждении границ и режима использования территории объекта культурного наследия регионального значения "Митрофаниевское кладбище (православное и лютеранское) с территорией и зданиями" от 24.09.2014 № 10-611 , согласно

приложению № 1 к настоящему охранному обязательству

8. Описание предмета охраны объекта культурного наследия:

распоряжение КГИОП "Об определении предмета охраны объекта культурного наследия регионального значения "Митрофаниевское кладбище (православное и лютеранское) с территорией и зданиями" от 22.04.2014 № 10-182, согласно приложению № 2 к настоящему охранному обязательству

9. Фотографическое (иное графическое) изображение объекта (на момент утверждения охранного обязательства):

Прилагается:

29
(двадцать
девять)

 изображений,

(указать количество)

согласно приложению № 3 к настоящему охранному обязательству.

10. Сведения о наличии зон охраны данного объекта культурного наследия с указанием номера и даты принятия органом государственной власти акта об утверждении указанных зон либо информация о расположении данного объекта культурного наследия/земельного участка, в границах которого располагается объект археологического наследия, в границах зон охраны другого объекта культурного наследия:

Закон Санкт-Петербурга от 24.12.2008 № 820-7 "О границах зон охраны объектов культурного наследия на территории Санкт-Петербурга и режимах использования земель в границах указанных зон и о внесении изменений в Закон Санкт-Петербурга "О Генеральном плане Санкт-Петербурга и границах зон охраны объектов культурного наследия на территории Санкт-Петербурга"

11. Сведения о требованиях к осуществлению деятельности в границах территории объекта культурного наследия, включенного в единый государственный реестр объектов культурного наследия (памятников истории и культуры) народов Российской Федерации, об особом режиме использования земельного участка, в границах которого располагается объект археологического наследия, установленных статьей 5.1 Федерального закона от 25.06.2002 N 73-ФЗ "Об объектах культурного наследия (памятниках истории и культуры) народов Российской Федерации" (далее - Закон 73-ФЗ):

1) на территории памятника или ансамбля запрещаются строительство объектов капитального строительства и увеличение объемно-пространственных характеристик существующих на территории памятника или ансамбля объектов капитального строительства; проведение земляных, строительных, мелиоративных и иных работ, за исключением работ по сохранению объекта культурного наследия или его отдельных элементов, сохранению историко-градостроительной или природной среды объекта культурного наследия;

2) на территории памятника, ансамбля разрешается ведение хозяйственной деятельности, не противоречащей требованиям обеспечения сохранности объекта культурного наследия и позволяющей обеспечить функционирование объекта культурного наследия в современных условиях;

3) в случае нахождения памятника или ансамбля на территории

достопримечательного места подлежат также выполнению требования и ограничения, установленные в соответствии со статьей 5.1 Закона 73-ФЗ, для осуществления хозяйственной деятельности на территории достопримечательного места;

4) особый режим использования земельного участка, в границах которого располагается объект археологического наследия, предусматривает возможность проведения археологических полевых работ в порядке, установленном Законом 73-ФЗ, земляных, строительных, мелиоративных, хозяйственных работ, указанных в статье 30 Закона 73-ФЗ работ по использованию лесов и иных работ при условии обеспечения сохранности объекта археологического наследия, а также обеспечения доступа граждан к указанному объекту.

12. Иные сведения, предусмотренные Законом 73-ФЗ:

Действие охранного обязательства прекращается со дня принятия Правительством Российской Федерации решения об исключении объекта культурного наследия из реестра.

Раздел 2. Требования к сохранению объекта культурного наследия
(заполняется в соответствии со статьей 47.2 Закона 73-ФЗ)

13. Требования к сохранению объекта культурного наследия, включенного в единый государственный реестр объектов культурного наследия (памятников истории и культуры) народов Российской Федерации, предусматривают консервацию, ремонт, реставрацию объекта культурного наследия, приспособление объекта культурного наследия для современного использования либо сочетание указанных мер.

Состав (перечень) и сроки (периодичность) проведения работ по сохранению объекта культурного наследия, в отношении которого утверждено охранное обязательство, определяются соответствующим органом охраны объектов культурного наследия:

Комитет по государственному контролю, использованию и охране памятников истории и культуры Санкт-Петербурга (далее - КГИОП)

(указать наименование органа охраны объектов культурного наследия, утвердившего охранное обязательство)

на основании акта технического состояния объекта культурного наследия, составленного в порядке, установленном пунктом 2 статьи 47.2 Закона 73-ФЗ.

"Церковный дом", Митрофаньевское шоссе, д. 4 (Митрофаньевское шоссе, д. 4-6-8, лит. А)

NN Пп	Наименование работ	Сроки выполнения	Примечание
1	На основании задания и разрешения КГИОП выполнить работы по сохранению объекта культурного наследия в соответствии с документацией, согласованной с КГИОП	В течение 36 месяцев со дня утверждения охранного обязательства актом КГИОП	

"Здание церковно-приходской школы", Митрофаниевское шоссе, д. 6
(Митрофаньевское шоссе, д. 8а, лит. Б)

NN Пп	Наименование работ	Сроки выполнения	Примечание
1	На основании задания и разрешения КГИОП выполнить работы по сохранению объекта культурного наследия в соответствии с документацией, согласованной с КГИОП	В течение 36 месяцев со дня утверждения охранного обязательства актом КГИОП	

"Дом причта", Митрофаниевское шоссе, д. 8 (Митрофаньевское шоссе, д. 8а, лит. В)

NN Пп	Наименование работ	Сроки выполнения	Примечание
1	На основании задания и разрешения КГИОП выполнить работы по сохранению объекта культурного наследия в соответствии с документацией, согласованной с КГИОП	В течение 36 месяцев со дня утверждения охранного обязательства актом КГИОП	

"Дом причта", Митрофаниевское шоссе, д. 10 (Митрофаньевское шоссе, д. 10, лит. А)

NN Пп	Наименование работ	Сроки выполнения	Примечание
1	На основании задания и разрешения КГИОП выполнить работы по сохранению объекта культурного наследия в соответствии с документацией, согласованной с КГИОП	В течение 36 месяцев со дня утверждения охранного обязательства актом КГИОП	

"Склеп", в границах объекта культурного наследия,
согласно Приложению № 1 к охранному обязательству

NN Пп	Наименование работ	Сроки выполнения	Примечание
1	Выполнить уборку прилегающей территории от промышленных и бытовых отходов на расстоянии 10 метров от фундамента объекта культурного наследия	В течение 2 месяцев со дня утверждения охранного обязательства актом КГИОП	
2	На основании задания и разрешения КГИОП выполнить работы по консервации объекта культурного наследия в соответствии с документацией, согласованной с КГИОП	В течение 6 месяцев со дня утверждения охранного обязательства актом КГИОП	
3	На основании задания и разрешения КГИОП выполнить ремонт и реставрацию объекта культурного наследия в соответствии с документацией, согласованной с КГИОП	В течение 36 месяцев со дня утверждения охранного обязательства актом КГИОП	

"Кладбище", в границах объекта культурного наследия, согласно Приложению № 1 к охранному обязательству

№	Наименование работ	Сроки выполнения	Примечание
1	Выполнить первоочередные работы на территории в границах объекта культурного наследия, в том числе: - уборку от промышленных и бытовых отходов; - демонтаж самовольно возведенных построек (включая строения на земельных участках с кад. № 78:14:0750901:10; 78:14:0750901:3223); - демонтаж рекламных конструкций и вывесок, установленных без согласования с КГИОП	В течение 12 месяцев со дня утверждения охранного обязательства актом КГИОП	
2	На основании задания и разрешения КГИОП выполнить работы по сохранению объекта культурного наследия в соответствии с документацией, согласованной с КГИОП	В течение 60 месяцев со дня утверждения охранного обязательства актом КГИОП	

14. Лицо (лица), указанное (указанные) в пункте 11 статьи 47.6 Закона 73-ФЗ, обязано (обязаны) обеспечить финансирование и организацию проведения научно-исследовательских, изыскательских, проектных работ, консервации, ремонта, реставрации и иных работ, направленных на обеспечение физической сохранности объекта культурного наследия и сохранение предмета охраны объекта культурного наследия, в порядке, установленном Законом 73-ФЗ.

В случае обнаружения при проведении работ по сохранению объекта культурного наследия объектов, обладающих признаками объекта культурного наследия, в том числе объектов археологического наследия, собственник или иной законный владелец обязан незамедлительно приостановить работы и направить в течение трех рабочих дней со дня их обнаружения заявление в письменной форме об указанных объектах в региональный орган охраны объектов культурного наследия:

КГИОП

(указать наименование соответствующего регионального органа охраны объектов культурного наследия. В случае если охранное обязательство утверждено не данным органом охраны, указать его полное наименование и почтовый адрес)

Дальнейшее взаимодействие с региональным органом охраны объектов культурного наследия собственник или иной законный владелец объекта культурного наследия обязан осуществлять в порядке, установленном статьей 36 Закона 73-ФЗ.

15. Работы по сохранению объекта культурного наследия должны организовываться собственником или иным законным владельцем объекта культурного наследия в соответствии с порядком, предусмотренным статьей 45 Закона 73-ФЗ.

16. Собственник (иной законный владелец) земельного участка, в границах которого расположен объект археологического наследия, обязан:

обеспечивать неизменность внешнего облика;
сохранять целостность, структуру объекта археологического наследия;
организовывать и финансировать спасательные археологические полевые работы на данном объекте археологического наследия в случае, предусмотренном статьей 40, и в порядке, установленном статьей 45.1 Закона 73-ФЗ.

Раздел 3. Требования к содержанию объекта культурного наследия
(заполняется в соответствии со статьей 47.3 Закона 73-ФЗ)

17. При содержании и использовании объекта культурного наследия, включенного в единый государственный реестр объектов культурного наследия (памятников истории и культуры) народов Российской Федерации, в целях поддержания в надлежащем техническом состоянии без ухудшения физического состояния и (или) изменения предмета охраны данного объекта культурного наследия лица, указанные в пункте 11 статьи 47.6 Закона 73-ФЗ, обязаны:

1) осуществлять расходы на содержание объекта культурного наследия и поддержание его в надлежащем техническом, санитарном и противопожарном состоянии;

2) не проводить работы, изменяющие предмет охраны объекта культурного наследия либо ухудшающие условия, необходимые для сохранности объекта культурного наследия;

3) не проводить работы, изменяющие облик, объемно-планировочные и конструктивные решения и структуры, интерьер объекта культурного наследия в случае, если предмет охраны объекта культурного наследия не определен;

4) соблюдать установленные статьей 5.1 Закона 73-ФЗ требования к осуществлению деятельности в границах территории объекта культурного наследия, особый режим использования земельного участка, водного объекта или его части, в границах которых располагается объект археологического наследия;

5) не использовать объект культурного наследия (за исключением оборудованных с учетом требований противопожарной безопасности объектов культурного наследия, предназначенных либо предназначавшихся для осуществления и (или) обеспечения указанных ниже видов хозяйственной деятельности, и помещений для хранения предметов религиозного назначения, включая свечи и лампадное масло):

под склады и объекты производства взрывчатых и огнеопасных материалов, предметов и веществ, загрязняющих интерьер объекта культурного наследия, его фасад, территорию и водные объекты и (или) имеющих вредные парогазообразные и иные выделения;

под объекты производства, имеющие оборудование, оказывающее динамическое и вибрационное воздействие на конструкции объекта культурного наследия, независимо от мощности данного оборудования;

под объекты производства и лаборатории, связанные с неблагоприятным для объекта культурного наследия температурно-влажностным режимом и применением химически активных веществ;

б) незамедлительно извещать:

КГИОП

(указать наименование органа охраны объектов культурного наследия, утвердившего охранное обязательство)

обо всех известных ему повреждениях, авариях или об иных обстоятельствах, причинивших вред объекту культурного наследия, включая объект археологического наследия, земельному участку в границах территории объекта культурного наследия или угрожающих причинением такого вреда, и безотлагательно принимать меры по предотвращению дальнейшего разрушения, в том числе проводить противоаварийные работы в порядке, установленном для проведения работ по сохранению объекта культурного наследия;

7) не допускать ухудшения состояния территории объекта культурного наследия,

включенного в единый государственный реестр объектов культурного наследия (памятников истории и культуры) народов Российской Федерации, поддерживать территорию объекта культурного наследия в благоустроенном состоянии.

18. Собственник жилого помещения, являющегося объектом культурного наследия или частью такого объекта, обязан выполнять требования к сохранению объекта культурного наследия в части, предусматривающей обеспечение поддержания объекта культурного наследия или части объекта культурного наследия в надлежащем техническом состоянии без ухудшения физического состояния и изменения предмета охраны объекта культурного наследия.

19. В случае обнаружения при проведении работ на земельном участке в границах территории объекта культурного наследия объектов, либо на земельном участке, в границах которого располагается объект археологического наследия, объектов, обладающих признаками объекта культурного наследия, лица, указанные в пункте 11 статьи 47.6 Закона 73-ФЗ, осуществляют действия, предусмотренные подпунктом 2 пункта 3 статьи 47.2 Закона 73-ФЗ.

20. В случае если содержание или использование объекта культурного наследия, включенного в единый государственный реестр объектов культурного наследия (памятников истории и культуры) народов Российской Федерации, а также земельного участка, в границах которого располагается объект археологического наследия, может привести к ухудшению состояния данного объекта культурного наследия и (или) предмета охраны данного объекта культурного наследия, в предписании, направляемом

КГИОП

(указать наименование органа охраны объектов культурного наследия, утвердившего охранное обязательство)

собственнику или иному законному владельцу объекта культурного наследия, устанавливаются следующие требования:

1) к видам хозяйственной деятельности с использованием объекта культурного наследия, включенного в реестр, земельного участка, в границах которого располагается объект археологического наследия, либо к видам хозяйственной деятельности, оказывающим воздействие на указанные объекты, в том числе ограничение хозяйственной деятельности;

2) к использованию объекта культурного наследия, включенного в реестр, земельного участка, в границах которого располагается объект археологического наследия, при осуществлении хозяйственной деятельности, предусматривающие в том числе ограничение технических и иных параметров воздействия на объект культурного наследия;

3) к благоустройству в границах территории объекта культурного наследия, включенного в реестр, земельного участка, в границах которого располагается объект археологического наследия.

Раздел 4. Требования к обеспечению доступа граждан
Российской Федерации, иностранных граждан и лиц без гражданства
к объекту культурного наследия, включенному в реестр
(заполняется в соответствии со статьей 47.4 Закона 73-ФЗ)

21. Условия доступа к объекту культурного наследия, включенному в реестр (периодичность, длительность и иные характеристики доступа), устанавливаются соответствующим органом охраны объектов культурного наследия, определенным пунктом 7 статьи 47.6 Закона 73-ФЗ, с учетом мнения собственника или иного законного владельца такого объекта, а также с учетом вида объекта культурного наследия, включенного в реестр, категории его историко-культурного значения, предмета охраны, физического состояния объекта культурного наследия, требований к его сохранению, характера современного использования данного объекта культурного наследия, включенного в реестр.

Условия доступа к объектам культурного наследия, включенным в реестр, используемым в качестве жилых помещений, а также к объектам культурного наследия религиозного назначения, включенным в реестр, устанавливаются соответствующим органом охраны объектов культурного наследия по согласованию с собственниками или иными законными владельцами этих объектов культурного наследия.

При определении условий доступа к памятникам или ансамблям религиозного назначения учитываются требования к внешнему виду и поведению лиц, находящихся в границах территорий указанных объектов культурного наследия религиозного назначения, соответствующие внутренним установлениям религиозной организации, если такие установления не противоречат законодательству Российской Федерации.

В случае, если интерьер объекта культурного наследия не относится к предмету охраны объекта культурного наследия, требование к обеспечению доступа во внутренние помещения объекта культурного наследия, включенного в реестр, не может быть установлено.

Условия доступа к объектам культурного наследия, расположенным на территории Российской Федерации и предоставленным в соответствии с международными договорами Российской Федерации дипломатическим представительствам и консульским учреждениям иностранных государств в Российской Федерации, международным организациям, а также к объектам культурного наследия, находящимся в собственности иностранных государств и международных организаций, устанавливаются в соответствии с международными договорами Российской Федерации.

Физические и юридические лица, проводящие археологические полевые работы, имеют право доступа к объектам археологического наследия, археологические полевые работы на которых предусмотрены разрешением (открытым листом) на проведение археологических полевых работ. Физическим и юридическим лицам, проводящим археологические полевые работы, в целях проведения указанных работ собственниками и (или) пользователями земельных участков, в границах которых расположены объекты археологического наследия, должен быть обеспечен доступ к земельным участкам, участкам водных объектов, участкам лесного фонда, на территорию, определенную разрешением (открытым листом) на проведение археологических полевых работ.

Обеспечить доступ гражданам Российской Федерации, иностранным гражданам и лицам без гражданства в помещения парадной лестницы объекта культурного наследия регионального значения "Церковный дом" (Митрофаньевское шоссе, д. 4-6-8, лит. А) каждую рабочую пятницу с 10.00 до 17.00, а также в Международный день памятников и исторических мест, а именно 18 (восемнадцатого) апреля ежегодно, в соответствии с внутренним распорядком, установленным собственником или иным законным владельцем.

Обеспечить доступ гражданам Российской Федерации, иностранным гражданам и лицам без гражданства к объектам культурного наследия регионального значения "Здание церковно-приходской школы" (Митрофаньевское шоссе, д. 8а, лит. Б), "Дом причта" (Митрофаньевское шоссе, д. 8а, лит. В) в рабочие дни с 9.00 до 18.00, а также в Международный день памятников и исторических мест, а именно 18 (восемнадцатого) апреля ежегодно, в соответствии с внутренним распорядком, установленным собственником или иным законным владельцем.

Обеспечить доступ гражданам Российской Федерации, иностранным гражданам и лицам без гражданства к объекту культурного наследия регионального значения "Дом причта" (Митрофаньевское шоссе, д. 10, лит. А) каждую рабочую пятницу с 10.00 до 17.00, а также в Международный день памятников и исторических мест, а именно 18 (восемнадцатого) апреля ежегодно, в соответствии с внутренним распорядком, установленным собственником или иным законным владельцем.

В интересах сохранения объекта культурного наследия, доступ к объекту культурного наследия регионального значения "Склеп" (его части), может быть приостановлен на время проведения работ по сохранению объекта культурного наследия или в связи с ухудшением его физического состояния. Приостановление доступа к объекту культурного наследия (его

части) и возобновление доступа к нему осуществляются по решению КГИОП.

Обеспечить доступ гражданам Российской Федерации, иностранным гражданам и лицам без гражданства к объекту культурного наследия, каждую рабочую пятницу с 10.00 до 17.00, а также в Международный день памятников и исторических мест, а именно 18 (восемнадцатого) апреля ежегодно, в соответствии с внутренним распорядком, установленным собственником или иным законным владельцем.

Обеспечить доступ гражданам Российской Федерации, иностранным гражданам и лицам без гражданства к объекту культурного наследия регионального значения "Кладбище", каждую рабочую пятницу с 10.00 до 17.00, а также в Международный день памятников и исторических мест, а именно 18 (восемнадцатого) апреля ежегодно и в Международный день посещения музеев и памятников культуры, а именно 18 (восемнадцатого) мая ежегодно, в соответствии с внутренним распорядком, установленным собственником или иным законным владельцем.

Раздел 5. Требования к размещению наружной рекламы на объектах культурного наследия, их территориях

(заполняется в случаях, определенных подпунктом 4 пункта 2 статьи 47.6 Закона 73-ФЗ)

22. Требования к размещению наружной рекламы:

Не допускается распространение наружной рекламы на объектах культурного наследия, включенных в единый государственный реестр объектов культурного наследия (памятников истории и культуры) народов Российской Федерации, а также на их территориях, за исключением достопримечательных мест.

Запрет или ограничение распространения наружной рекламы на объектах культурного наследия, находящихся в границах достопримечательного места и включенных в единый государственный реестр объектов культурного наследия (памятников истории и культуры) народов Российской Федерации, а также требования к ее распространению устанавливаются соответствующим органом охраны объектов культурного наследия, определенным пунктом 7 статьи 47.6 Закона 73-ФЗ, и вносятся в правила землепользования и застройки, разработанные в соответствии с Градостроительным кодексом Российской Федерации.

Указанные требования не применяются в отношении распространения на объектах культурного наследия, их территориях наружной рекламы, содержащей исключительно информацию о проведении на объектах культурного наследия, их территориях театрально-зрелищных, культурно-просветительных и зрелищно-развлекательных мероприятий или исключительно информацию об указанных мероприятиях с одновременным упоминанием об определенном лице как о спонсоре конкретного мероприятия при условии, если такому упоминанию отведено не более чем десять процентов рекламной площади (пространства). В таком случае актом соответствующего органа охраны объектов культурного наследия устанавливаются требования к размещению наружной рекламы на данном объекте культурного наследия (либо его территории), включая место (места) ее возможного размещения, требования к внешнему виду, цветовым решениям, способам крепления.

Раздел 6. Иные обязанности лица (лиц), указанного (указанных) в пункте 11 статьи 47.6 Федерального закона от 25.06.2002 N 73-ФЗ "Об объектах культурного наследия (памятниках истории и культуры) народов Российской Федерации"

23. Для лица (лиц), указанного (указанных) в пункте 11 статьи 47.6 Закона 73-ФЗ, устанавливаются обязанности:

1) по финансированию мероприятий, обеспечивающих выполнение требований в отношении объекта культурного наследия, включенного в реестр, установленных статьями 47.2 - 47.4 Закона 73-ФЗ;

2) по соблюдению требований к осуществлению деятельности в границах

территории объекта культурного наследия, включенного в реестр, либо особого режима использования земельного участка, в границах которого располагается объект археологического наследия, установленных статьей 5.1 Закона 73-ФЗ.

24. Собственник, иной законный владелец, пользователи объекта культурного наследия, земельного участка, в границах которого располагается объект археологического наследия (в случае, указанном в пункте 11 статьи 47.6 Закона 73-ФЗ), а также все лица, привлеченные ими к проведению работ по сохранению (содержанию) объекта культурного наследия, обязаны соблюдать требования, запреты и ограничения, установленные законодательством об охране объектов культурного наследия.

25. Дополнительные требования в отношении объекта культурного наследия:

1) Осуществлять размещение дополнительного оборудования и дополнительных элементов, переоборудование и переустройство на объекте культурного наследия, его территории, в соответствии с порядком, установленным законодательством Российской Федерации и Санкт-Петербурга, предусматривающим получение согласования с КГИОП.

2) Не допускать уничтожения или повреждения объекта культурного наследия, а также действий, создающих угрозу уничтожения, повреждения объекта культурного наследия или причинения ему иного вреда.

3) Обеспечивать условия, препятствующие уничтожению, повреждению объекта культурного наследия или его территории со стороны третьих лиц, не являющихся собственником (законным владельцем) объекта культурного наследия или его части.

4) Проводить обследование технического состояния объекта культурного наследия и территории не реже одного раза в пять лет.

Выводы и рекомендации обследований представлять в КГИОП на согласование.

5) Исполнять требования предписаний КГИОП об устранении нарушений законодательства в области сохранения и использования объекта культурного наследия и обеспечении сохранности объекта культурного наследия в установленные в них сроки.

6) В установленном порядке обеспечивать установку на объекте культурного наследия информационных надписей и обозначений, обеспечивая их содержание, а также ремонт и восстановление в случае выявления повреждения или утраты.

7) Безвозмездно предоставлять должностным лицам КГИОП информацию и документы по вопросам охраны объекта культурного наследия (в том числе, касающуюся вопросов обеспечения сохранности и содержания объекта культурного наследия и его территории).

8) Обеспечить условия соответствия объекта культурного наследия требованиям пожарной безопасности в соответствии с действующим законодательством исходя из требований по сохранению облика, интерьера и предмета охраны объекта культурного наследия, в том числе при необходимости обеспечить разработку специальных технических условий, отражающих специфику обеспечения их пожарной безопасности и содержащих комплекс необходимых инженерно-технических и организационных мероприятий по обеспечению пожарной безопасности.

9) Собственник (иной законный владелец) объекта культурного наследия обязан беспрепятственно по предъявлению служебного удостоверения и копии приказа (распоряжения) руководителя (заместителя руководителя) КГИОП о назначении проверки, либо задания КГИОП обеспечивать доступ должностных лиц КГИОП, уполномоченных на осуществление государственного надзора за состоянием, содержанием, сохранением, использованием, популяризацией и государственной охраной объектов культурного наследия к объекту культурного наследия, для посещения и обследования используемых указанными лицами при осуществлении хозяйственной и иной деятельности территории, зданий, производственных, хозяйственных и иных нежилых помещений, строений, сооружений, являющихся объектами культурного наследия либо находящиеся в зонах охраны таких объектов, земельных участков, на которых такие объекты расположены либо которые находятся в зонах охраны таких объектов, а с согласия собственников жилые помещения, являющиеся объектами культурного наследия, в целях проведения исследований, испытаний, измерений, расследований, экспертизы и других мероприятий по

контролю.

10) Направлять в КГИОП, ежегодно в срок не позднее 1 июля года, следующего за отчетным, уведомление о выполнении требований охранного обязательства.

11) Учреждениям и организациям, предоставляющим услуги населению, выполнять в соответствии с законодательством Российской Федерации требования по обеспечению доступа к объекту культурного наследия инвалидов, которые включают, в том числе, следующие условия доступности объектов культурного наследия для инвалидов:

1. обеспечение возможности самостоятельного передвижения по территории объекта культурного наследия, обеспечение возможности входа и выхода из объекта культурного наследия, в том числе с использованием кресел-колясок, специальных подъемных устройств, возможности кратковременного отдыха в сидячем положении при нахождении на объекте культурного наследия, а также надлежащее размещение оборудования и носителей информации, используемых для обеспечения доступности объектов для инвалидов с учетом ограничений их жизнедеятельности;
2. дублирование текстовых сообщений голосовыми сообщениями, оснащение объекта культурного наследия знаками, выполненными рельефно-точечным шрифтом Брайля;
3. сопровождение инвалидов, имеющих стойкие расстройства функции зрения и самостоятельного передвижения;
4. обеспечение условий для ознакомления с надписями, знаками и иной текстовой и графической информацией, допуск тифлосурдопереводчика;
5. допуск собаки-проводника при наличии документа, подтверждающего специальное обучение собаки-проводника, выдаваемого в установленном порядке;
6. дублирование голосовой информации текстовой информацией, надписями и (или) световыми сигналами, допуск сурдопереводчика;
7. оказание помощи инвалидам в преодолении барьеров, мешающих ознакомлению с объектами культурного наследия (памятниками истории и культуры) народов Российской Федерации наравне с другими лицами.

Объем и содержание мер, обеспечивающих доступность для инвалидов объектов культурного наследия, определяется собственником (пользователем) объекта культурного наследия с учетом установленного порядка.

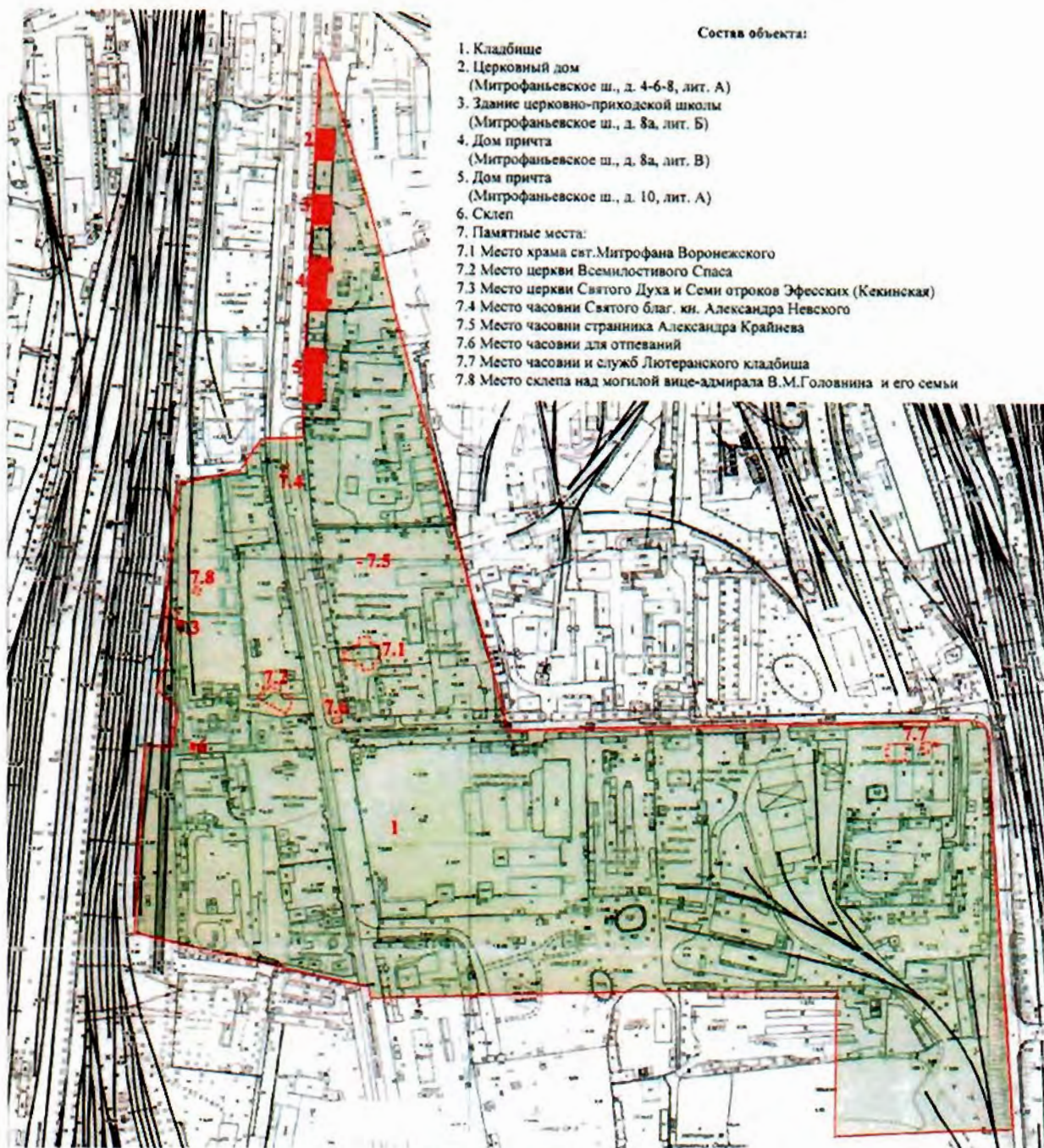
В целях обеспечения сохранности объекта культурного наследия в его исторической среде нормы установленного порядка применяются с учетом требований по сохранению объекта культурного наследия, предусмотренных Законом 73-ФЗ.

В случаях, когда обеспечение доступности для инвалидов объекта культурного наследия невозможно или может препятствовать соблюдению требований, обеспечивающих состояние сохранности и сохранение объекта культурного наследия, привести к изменению его особенностей, составляющих предмет охраны, собственником (пользователем) объекта культурного наследия предусматривается доступность объекта культурного наследия в дистанционном режиме посредством создания и развития в информационно-телекоммуникационной сети «Интернет» интернет-ресурса об объекте культурного наследия и обеспечения доступа к нему инвалидов, в том числе создание и адаптация интернет-ресурса для слабовидящих.

Приложение:

1. План границ территории объекта культурного наследия и режим использования территории объекта культурного наследия, утвержденный распоряжением КГИОП от 24.09.2014 № 10-611;
2. Предмет охраны объекта культурного наследия, определенный распоряжением КГИОП от 22.04.2014 № 10-182;
3. Фотографическое изображение объекта культурного наследия.

**План границ территории объекта культурного наследия
регионального значения
«Митрофаньевское кладбище
(православное и лютеранское) с территорией и зданиями»**
Санкт-Петербург, Митрофаньевское шоссе,
д. 4, 6, 8, 10, 16, кварталы: 7501 Б-4, 7501 Б-12,
7501 Б-13, 7501 Б-14, 7509 А-1, 7509 А-2, 7509 А-3, 7509 А-4,
7509 А-5, 7517 Б-1, 7517 Б-2, 8002 А



Состав объекта:

1. Кладбище
2. Церковный дом
(Митрофаньевское ш., д. 4-6-8, лит. А)
3. Здание церковно-приходской школы
(Митрофаньевское ш., д. 8а, лит. Б)
4. Дом причта
(Митрофаньевское ш., д. 8а, лит. В)
5. Дом причта
(Митрофаньевское ш., д. 10, лит. А)
6. Склеп
7. Памятные места:
 - 7.1 Место храма свт. Митрофана Воронежского
 - 7.2 Место церкви Всемилостивого Спаса
 - 7.3 Место церкви Святого Духа и Семи отроков Эфесских (Кекинская)
 - 7.4 Место часовни Святого благ. ки. Александра Невского
 - 7.5 Место часовни странника Александра Крайнева
 - 7.6 Место часовни для отпеваний
 - 7.7 Место часовни и служб Лютеранского кладбища
 - 7.8 Место склепа над могилой вице-адмирала В.М. Головинина и его семьи

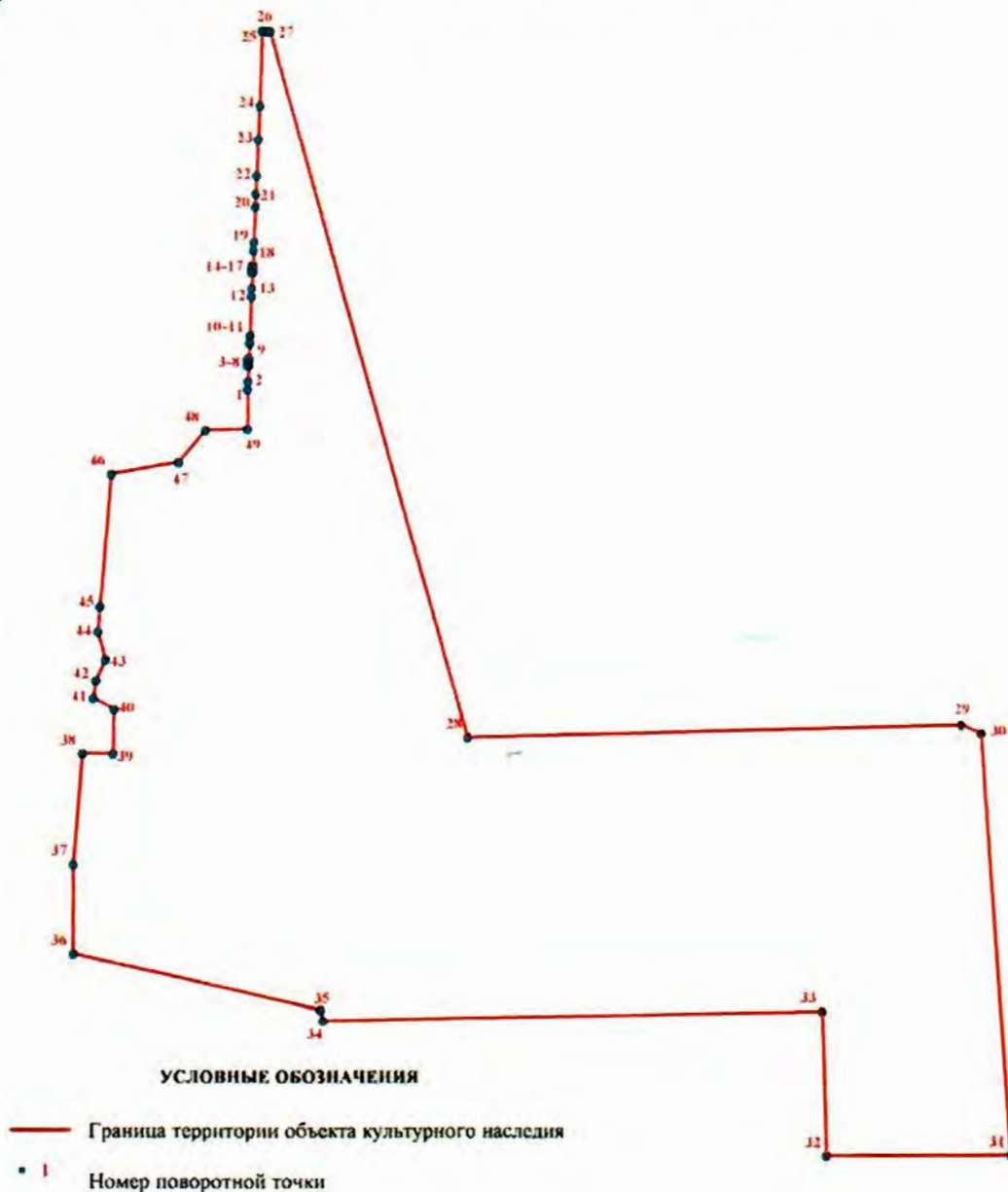
УСЛОВНЫЕ ОБОЗНАЧЕНИЯ

- Граница территории объекта культурного наследия регионального значения
- Объект культурного наследия регионального значения
- Территория объекта культурного наследия
- Здания и сооружения
- Памятные места

2. Описание границ территории объекта культурного наследия:

Граница территории объекта культурного регионального значения «Митрофаньевское кладбище (православное и лютеранское) с территорией и зданиями» от точки 1 до точки 11 совпадает с границей зданий с кадастровым номером 78:32:7501Б:20:2, от точки 11 до точки 12 по прямой на север, от точки 12 до точки 19 совпадает с границей зданий с кадастровым номером 78:32:7501Б:6:20, от точки 19 до точки 20 по прямой на север, от точки 20 до точки 22 совпадает с границей зданий с кадастровым номером 78:32:7501Б:6:18, от точки 22 до точки 23 по прямой на север, от точки 23 до точки 27 совпадает с границей зданий с кадастровым номером 78:32:7501Б:4:10, от точки 27 до точки 28 по прямой на юго-восток до Малой Митрофаньевской улицы, от точки 28 до точки 29 по прямой на восток по красной линии Малой Митрофаньевской ул., от точки 29 до точки 31 совпадает с границей базисного квартала 7509А, от точки 31 до точки 32 по прямой на запад, от точки 32 до точки 33 по прямой на север по границе исторического ядра лютеранского кладбища, от точки 33 до точки 34 прямо на запад по линии исторической «Первой канавы», от точки 34 до точки 35 прямо на север, от точки 35 до точки 36 по прямой по границе исторического некрополя, от точки 36 до точки 46 на север по границе исторического некрополя, от точки 46 до точки 48 на восток по границе исторического некрополя, от точки 48 до точки 49 по прямой на восток, от точки 49 до точки 1 по прямой на север.

3. Координаты поворотных точек границ территории объекта культурного наследия:



Номер поворотной точки	Координаты поворотных точек в МСК (км)	
	X	Y
1.	90,1380200	112,8517400
2.	90,1448900	112,8520700
3.	90,1583000	112,8529400
4.	90,1583300	112,8515000
5.	90,1589800	112,8514400
6.	90,1625400	112,8516500
7.	90,1633000	112,8517500
8.	90,1632900	112,8533100
9.	90,1766200	112,8536400
10.	90,1826500	112,8538100
11.	90,1834900	112,8539000
12.	90,2158600	112,8550200
13.	90,2227200	112,8553300
14.	90,2361200	112,8565600
15.	90,2361700	112,8549200
16.	90,2411700	112,8551500
17.	90,2411000	112,8568000
18.	90,2543600	112,8568000
19.	90,2614600	112,8571400
20.	90,2901800	112,8585000
21.	90,3008800	112,8588700
22.	90,3159200	112,8595700
23.	90,3463500	112,8608400
24.	90,3742200	112,8621200
25.	90,4363200	112,8640600
26.	90,4358800	112,8679400
27.	90,4357400	112,8704300
28.	89,8498088	113,0324924
29.	89,8610205	113,4422301
30.	89,8543954	113,4585381
31.	89,5015652	113,4814608
32.	89,5007163	113,3285840
33.	89,6230261	113,3255262
34.	89,6144481	112,9119058
35.	89,6237008	112,9100552
36.	89,6703755	112,7071127
37.	89,7448067	112,7073599
38.	89,8360992	112,7154701
39.	89,8358139	112,7405775
40.	89,8727600	112,7413900
41.	89,8826049	112,7246001
42.	89,8971558	112,7268825
43.	89,9142745	112,7345860
44.	89,9376700	112,7285944
45.	89,9578495	112,7303450
46.	90,0677715	112,7398809
47.	90,0775743	112,7950967
48.	90,1039818	112,8169029
49.	90,1051821	112,8517128

4. Режим использования территории объекта культурного наследия:

Территория объекта культурного наследия используется с учетом требований действующего законодательства в сфере сохранения объектов культурного наследия.

1. Запрещается использовать территорию объекта культурного наследия:

- под склады и производства взрывчатых и огнеопасных материалов, материалов, загрязняющих объект культурного наследия, его территорию и водные объекты на его территории, а также материалов, имеющих вредные парогазообразные и иные выделения;
- под устройство производств и лабораторий, связанных с неблагоприятным для объекта культурного наследия температурно-влажностным режимом и применением химически активных веществ;
- под хранение машин и механизмов, строительных и иных материалов без согласования с КГИОП;
- под устройство ремонтных мастерских; ремонт, хранение и стоянку транспортных средств без согласования с КГИОП.

Настоящие запреты не распространяются на случаи использования территории объекта культурного наследия в соответствии с его историческим назначением и (или) в соответствии с результатами государственной историко-культурной экспертизы или научно-исследовательских работ, согласованных с КГИОП.

2. Запрещается:

- проектирование и проведение землеустроительных, земляных, строительных, мелиоративных, хозяйственных и иных работ, за исключением работ по сохранению объекта культурного наследия или его территории;
- хозяйственная деятельность, нарушающая целостность объекта культурного наследия и создающая угрозу его повреждения, разрушения или уничтожения;

Работы по сохранению объекта культурного наследия производятся на основании письменного разрешения и задания на проведение указанных работ, выданных КГИОП, и в соответствии с документацией, согласованной с КГИОП.

3. Иные требования к режиму использования территории объекта культурного наследия определяются по результатам государственной историко-культурной экспертизы или научно-исследовательских работ, согласованных КГИОП, и утверждаются распоряжением КГИОП.

Приложение № 2
к охранному обязательству

Приложение к распоряжению КГИОП
от 22 АПР 2014 № 10-182





Предмет охраны
объекта культурного наследия регионального значения
«Митрофаниевское кладбище (православное и лютеранское)
с территорией и зданиями»,
расположенного по адресу:

Санкт-Петербург, Митрофаньевское шоссе, д. 4, 6, 8, 10, 16, кварталы: 7501 Б-4, 7501 Б-12, 7501 Б-13, 7501 Б-14, 7509 А-1, 7509 А-2, 7509 А-3, 7509 А-4, 7509 А-5, 7517 Б-1, 7517 Б-2, 8002 А

№ п.п.	Видовая принадлежность предмета охраны	Предмет охраны	Фотофиксация
1	2	3	4
1	Объемно-пространственное и планировочное решение территории:	местоположение границ объекта; территория с захоронениями; историческое планировочное решение;	
2	Объемно-пространственное решение:	местоположение храма свт. Митрофана Воронежского, церкви Всемилоостивого спаса, церкви Сошествия Святого Духа и Семи отроков Эфесских (Кекинской), часовни Святого благ.кн. Александра Невского, часовни странника А. Крайнева, часовни для отпеваний, церковного дома с часовней и службами Лютеранского кладбища, склепа над могилой вице-адмирала В.М.Головнина и его семьи в общей структуре кладбища.	

I. Церковный дом (Митрофаньевское шоссе, 4)
Митрофаньевское шоссе, дом 4-6-8, литера А

№ п.п.	Видовая принадлежность предмета охраны	Предмет охраны	Фотофиксация
1	2	3	4
1	Объемно-пространственное решение:	<p>местоположение, габариты и конфигурация трехэтажного прямоугольного здания;</p> <p>материал (кирпич);</p> <p>крыша – габариты, включая высотные отметки кровли, и конфигурация (вальмовая), в том числе: объем возвышающегося над венчающим карнизом ризалита восточного фасада, тумбы, трубы, материал кровли (железо);</p>	
2	Конструктивная система:	<p>исторические капитальные стены (наружные и внутренние);</p> <p>исторические отметки плоских межэтажных перекрытий (для помещений без архитектурно-художественной отделки);</p> <p>исторические плоские перекрытия (для помещений с архитектурно-художественной отделкой);</p> <p>парадная лестница (объемно-пространственное решение двух исторических лестничных клеток);</p>	

		известняковые лестничные ступени;	
3	Объемно-планировочное решение:	историческое объемно-планировочное решение в габаритах капитальных стен;	
4	Архитектурно-художественное решение фасадов:	<p>архитектурно-художественное решение фасадов в стиле эклектики с элементами барокко;</p> <p>вертикальные членения в 11 световых осей для продольных фасадов и 4 световые оси – для поперечных фасадов;</p> <p>историческое цветовое решение фасадов (с выделением декора);</p> <p>материал и характер фасадной поверхности (цоколь из известняковых плит, линейный руст на уровне 1-го этажа, гладкая штукатурка на уровне 2-го и 3-го этажей) – для всех фасадов;</p> <p>конфигурация и габариты оконных и дверных проемов всех фасадов,</p> <p>лепной декор (габариты, конфигурация, рисунок) фасадов здания;</p> <p>раскреповка парадного входа на 6 (центральной) оси западного (лицевого) фасада, декорированная линейным рустом;</p>	  

лопатки, фланкирующие 6-ю (центральную) ось западного (лицевого) фасада;




подоконные профилированные доски на уровне 1-го этажа всех фасадов;

замковые камни в оформлении окон на уровне 1-го этажа всех фасадов;



оштукатуренные профилированные наличники в оформлении окон 2 и 3 этажей западного (лицевого), 1-й и 4-й оси северного и южного (торцевых) фасадов;



фигурные сандрики с лепными композициями в виде рокайлей и акантов в оформлении окон на уровне 2-го этажа западного (лицевого), 1-й и 4-й оси северного и южного (торцевых) фасадов;



подоконный профилированный карниз на уровне 2-го этажа всех фасадов;



горизонтальный пояс на уровне 3/4 высоты окна 3-го этажа всех фасадов;






профилированный венчающий карниз всех фасадов;






лучковый фронтон западного (лицевого) фасада с профилированным венчающим карнизом;

5	Декоративно-художественное оформление интерьеров:	<p>метлахская двухцветная плитка ромбовидного рисунка серого и светло-бежевого цвета пола вестибюля и лестничных клеток;</p> <p>кованые металлические ограждения маршей (рисунок, конфигурация) с деревянным профилированным поручнем.</p>	  
---	---	--	--

II. Здание церковно-приходской школы (Митрофаньевское шоссе, 6)
Митрофаньевское шоссе, дом 8а, литера Б

№ п.п.	Видовая принадлежность предмета охраны	Предмет охраны	Фотофиксация
1	2	3	4
1	Объемно-пространственное решение:	<p>Местоположение, габариты и конфигурация трехэтажного здания с ризалитом по 5-й (центральной) оси восточного фасада;</p> <p>крыша – габариты, включая высотные отметки кровли, и конфигурация (вальмовая), в том числе: объём возвышающегося над венчающим карнизом ризалита восточного фасада, тумбы, трубы, материал кровли (железо);</p>	
2	Конструктивная система:	<p>исторические капитальные стены (наружные и внутренние);</p> <p>материал (кирпич);</p> <p>исторические отметки плоских межэтажных перекрытий (для помещений без архитектурно-художественной отделки); исторические плоские перекрытия (для помещений с архитектурно-художественной отделкой);</p> <p>парадная лестница (объемно-пространственное решение двух лестничных клеток);</p> <p>известняковые лестничные ступени;</p>	 

3	Объемно-планировочное решение:	историческое объемно-планировочное решение в габаритах капитальных стен;	
4	Архитектурно-художественное решение фасадов:	<p>архитектурно-художественное решение фасадов в стиле эклектики с элементами барокко;</p> <p>вертикальные членения на 9 световых осей для продольных фасадов и 2 световые оси – для поперечных фасадов;</p> <p>историческое цветовое решение фасадов (с выделением декора);</p> <p>материал и характер фасадной поверхности (цоколь из известняковых плит, линейный руст на уровне 1-го этажа, гладкая штукатурка на уровне 2-го и 3-го этажей) – для всех фасадов;</p> <p>исторические габариты оконных и дверных проемов всех фасадов здания;</p>	  
		<p>рисунок (расстекловка) оконных переплетов центральной оси западного (лицевого) и восточного фасадов;</p>	

лепной декор (габариты, конфигурация, рисунок) фасадов здания:

лопатки, фланкирующие 5-ю (центральную) ось западного (лицевого) фасада;

фигурный барочный сандрик окна лестничной клетки между 2-м и 3-м этажами;


подоконные профилированные доски на уровне 1-го этажа всех фасадов;

замковые камни в оформлении окон на уровне 1-го этажа всех фасадов;


оштукатуренные профилированные наличники в оформлении окон 2 и 3 этажей западного (лицевого) фасада, окон 5-й (центральной) оси восточного фасада, окон северного и южного фасадов;



фигурные сандрики с лепными композициями в виде рокайлей и акантов в оформлении окон на уровне 2-го этажа западного (лицевого), северного и южного фасадов;



	<p>подоконный профилированный карниз на уровне 2-го этажа всех фасадов;</p> <p>горизонтальный пояс на уровне 3/4 высоты окна 3-го этажа всех фасадов;</p> <p>профилированный венчающий карниз всех фасадов;</p> <p>лучковый фронтон западного (лицевого) фасада с профилированным венчающим карнизом и лепным украшением тимпана в барочном стиле.</p>	
--	--	---

III. Дом причта (Митрофаньевское шоссе, 8)
Митрофаньевское шоссе, дом 8а, литера В

№ п п	Видовая принадлежность предмета охраны	Предмет охраны	Фотофиксация
1	2	3	4
1	Объемно-пространственное решение:	<p>местоположение, габариты и конфигурация двухэтажного здания на высоком цокольном этаже с ризалитом по 9-й (центральной) оси западного (лицевого) и двумя боковыми ризалитами по ширине 1-й и 2-й, 16-й и 17-й осям восточного фасада;</p> <p>крыша – габариты, включая высотные отметки кровли, и конфигурация (вальмовая), в том числе: круглые железные трубы;</p> <p>материал кровли (железо);</p>	

2	<p>Конструктивная система:</p>	<p>исторические капитальные стены (наружные и внутренние);</p> <p>материал (кирпич);</p> <p>коробовые с распалубками, своды перекрытий цокольного этажа и междуэтажных лестничных перекрытий;</p> <p>исторические отметки плоских межэтажных перекрытий (для помещений без архитектурно-художественной отделки); исторические плоские перекрытия (для помещений с архитектурно-художественной отделкой);</p> <p>парадная лестница (объемно-пространственное решение двух лестничных клеток);</p> <p>известняковые лестничные ступени;</p>	
3	<p>Объемно-планировочное решение:</p>	<p>историческое объемно-планировочное решение в габаритах капитальных стен;</p>	
4	<p>Архитектурно-художественное решение фасадов:</p>	<p>архитектурно-художественное решение фасадов в стиле эклектики с элементами барокко;</p> <p>вертикальные членения в 17 световых осей для продольных фасадов и 5 световые оси – для поперечных фасадов;</p> <p>историческое цветовое решение фасадов (с выделением декора);</p> <p>материал и характер фасадной поверхности (цоколь из известняковых плит, линейный руст на уровне 1-го этажа, гладкая штукатурка на уровне 2-го и 3-го этажей) – для всех фасадов;</p>	

исторические габариты оконных и дверных проемов всех фасадов,



лепной декор (габариты, конфигурация, рисунок) фасадов здания:

портал главного входа на ризалите западного (лицевого) фасада с «барочным» трехчастным завершением;



лопатки, фланкирующие центральный ризалит;

две раскреповки по ширине 1-й и 2-й, 16-й и 17-й осей западного (лицевого) фасада на всю высоту здания;

лопатки, фланкирующие две раскреповки по бокам западного (лицевого) фасада;



лопатки, фланкирующие 1-ю и 5-ю (боковые) оси северного и южного фасадов;

профилированные замковые камни в оформлении окон на уровне цокольного этажа всех фасадов;

профилированный карниз между цокольным и 1-м этажами всех фасадов;

оштукатуренные профилированные наличники в оформлении окон 1 и 2 этажей западного (лицевого) фасадов;

фигурные сандрики с лепными композициями в виде рокайлей и акантов в оформлении окон на уровне 2-го этажа западного (лицевого) фасада;

фигурные сандрики без рисунка в оформлении окон на уровне 2-го этажа северного и южного фасадов;

профилированный надоконный карниз, объединяющий сандрики окон 2-го этажа западного (лицевого), северного и южного фасадов;

профилированный венчающий карниз всех фасадов.



IV. Дом причта (Митрофаньевское шоссе, 10)
Митрофаньевское шоссе, дом 10, литера А

№ п.п.	Видовая принадлежность предмета охраны	Предмет охраны	Фотофиксация
1	2	3	4
1	Объемно-пространственное решение:	<p>местоположение, габариты и конфигурация двухэтажного здания на высоком цокольном этаже с ризалитом по 9-й (центральной) оси западного (лицевого) и двумя боковыми ризалитами по бокам восточного фасада;</p> <p>крыша – габариты, включая высотные отметки кровли, и конфигурация (вальмовая); материал кровли (железо);</p>	
2	Конструктивная система:	<p>исторические капитальные стены (наружные и внутренние);</p> <p>материал (кирпич);</p> <p>коробовые с распалубками, своды перекрытий цокольного этажа и междуэтажных лестничных перекрытий;</p> <p>исторические отметки плоских межэтажных перекрытий (для помещений без архитектурно-художественной отделки); исторические плоские перекрытия (для помещений с архитектурно-художественной отделкой);</p> <p>парадная лестница (объемно-пространственное решение двух лестничных клеток);</p> <p>известняковые лестничные ступени;</p>	 
3	Объемно-планировочное решение:	историческое объемно-планировочное решение в габаритах капитальных стен;	

<p>4 Архитектурно-художественное решение фасадов:</p>	<p>архитектурно-художественное решение фасадов в стиле эклектики с элементами барокко;</p> <p>вертикальные членения на 17 световых осей для продольных фасадов и 5 световых осей – для поперечных фасадов;</p> <p>историческое цветовое решение фасадов (с выделением декора);</p> <p>материал и характер фасадной поверхности (цоколь из известняковых плит, линейный руст на уровне цокольного этажа, гладкая штукатурка на уровне 2-го и 3-го этажей) – для всех фасадов;</p> <p>портал главного входа с трехчастным «барочным» завершением;</p> <p>исторические габариты оконных и дверных проемов всех фасадов,</p> <p>Лепной декор (габариты, конфигурация, рисунок) фасадов здания:</p> <p>лопатки, фланкирующие центральный и два боковых ризалита западного (лицевого) фасада;</p> <p>лопатки, фланкирующие 1-ю и 5-ю (боковые) оси северного и южного фасадов;</p> <p>оштукатуренные профилированные наличники в оформлении окон 1 и 2 этажей западного (лицевого) фасада;</p>	   
---	--	---

профилированные замковые камни в оформлении окон на уровне цокольного этажа всех фасадов;



профилированный карниз между цокольным и 1-м этажами всех фасадов.



профилированный надоконный карниз, объединяющий сандрики окон 2-го этажа западного (лицевого), северного и южного фасадов;



фигурные сандрики окон на уровне 2-го этажа западного (лицевого) фасада с лепными композициями в виде рокайлей и акантов;

фигурные сандрики без рисунка в оформлении окон на уровне 2-го этажа северного и южного фасадов;



профилированный венчающий карниз всех фасадов.

V. Сохранившийся склеп (на 12-й дорожке «Новых мест»)

№ п.п.	Видовая принадлежность предмета охраны	Предмет охраны	Фотофиксация
1	2	3	4
1	Объемно-пространственное решение:	габариты и конфигурация прямоугольной в плане постройки; крыша - габариты, конфигурация (скатная, с зеркальным сводом), в том числе декоративная башенка в центральной части (габариты и конфигурация), стилизованная килевидная закомара в центральной части продольного фасада;	
2	Конструктивная система:	исторические стены, конструкция свода;	
3	Архитектурно-художественное решение фасадов:	материал (бетон), покрытие (штукатурка), два профилированных карниза (расположение, конфигурация), декоративное оформление закомары/люкарны: профилированный архивольт и рельефные «зубцы» на плоскости свода закомары, два профилированных карниза на барабане башни (расположение, конфигурация).	

Фотографическое изображение объекта культурного
наследия регионального значения
«Митрофаниевское кладбище (православное и лотеранское) с территорией и
зданиями»,

расположенного по адресу: Санкт-Петербург, Митрофаниевское шоссе д. 4,6,8,10,16
(Митрофаньевское шоссе, д. 4-6-8 лит. А, 8а, лит. Б, 8а лит. В, 10 лит. А), кварталы:
7501 Б-4, 7501 Б-12, 7501 Б-13, 7501 Б-14, 7509 А-1, 7509 А-2, 7509 А-3, 7509 А- 4, 7509
А-5, 7517 Б-1, 7517 Б-2, 8002 А.

- 1) Объект культурного наследия регионального значения «Церковный дом»,
расположенный по адресу: Митрофаньевское шоссе, д. 4-6-8 лит. А.
Лицевой фасад.



- 2) Объект культурного наследия регионального значения «Церковный дом».
Дворовый фасад.



- 3) Объект культурного наследия регионального значения «Церковный дом».
Парадная лестница.



- 4) Объект культурного наследия регионального значения
«Здание церковно-приходской школы», расположенный по адресу: Митрофаньевское
шоссе, д. 8а лит. Б.
Лицевой фасад.



- 1) Объект культурного наследия регионального значения «Здание церковно-приходской школы». Дворовый фасад.



- 6) Объект культурного наследия регионального значения «Здание церковно-приходской школы». Дворовый фасад, пристройка.



- 7) Объект культурного наследия регионального значения «Здание церковно-приходской школы». (Парадная лестница)



- 8) Объект культурного наследия регионального значения «Здание церковно-приходской школы». (окно с полуциркульным завершением)



- 9) Объект культурного наследия регионального значения «Дом причта», расположенный по адресу: Митрофаньевское шоссе, д. 8а лит. В. Лицевой фасад.



- 10) Объект культурного наследия регионального значения «Дом причта». Дворовый фасад.



- 11) Объект культурного наследия регионального значения «Дом причта» Дворовый фасад, пристройка.



12) Объект культурного наследия
регионального значения «Дом причта»
(Парадная лестница)



13) Объект культурного наследия
регионального значения «Дом причта»
(помещение 2 этажа)



14) Объект культурного наследия регионального значения «Дом причта», расположенный
по адресу: Митрофаньевское шоссе, д. 10 лит. А.
Лицевой фасад.



- 15) Объект культурного наследия регионального значения «Дом причта»
Дворовый фасад.



- 16) Объект культурного наследия регионального значения «Дом причта»
Коридор цокольного этажа.



17) Объект культурного наследия регионального значения «Склеп». Вид снаружи.



18) Объект культурного наследия регионального значения «Склеп». Вид внутри.



19) Объект культурного наследия регионального значения «Кладбище».



20) Объект культурного наследия регионального значения «Кладбище»



21) Объект культурного наследия регионального значения «Кладбище»



22) Объект культурного наследия регионального значения «Кладбище»



23) Памятные места:

храма св. Митрофана Воронежского



24) часовни странника А. Крайнева



25) часовни св. благ. кн. Александра Невского



26) склепа над могилой вице-адмирала В.М. Головнина и его семьи;
церкви Сошествия Святого Духа и Семи отроков Эфесских (Кекинской)



27) церкви Всемилоственного Спаса



28) часовни для отпеваний



29) церковного дома с часовней и службами Лютеранского кладбища



Акт по результатам государственной историко-культурной экспертизы документации, обосновывающей меры по обеспечению сохранности объекта культурного наследия регионального значения «Кладбище», входящего в состав объекта культурного наследия регионального значения «Митрофаньевское кладбище (православное и лютеранское) с территорией и зданиями», расположенного по адресу: Санкт-Петербург, Митрофаньевское шоссе, д.4, 6, 8, 10, 16 (Митрофаньевское шоссе, д.4-6-8, лит.А, 8а, лит.Б, 8а, лит.В, 10, лит.А), кварталы: 7501 Б-4, 7501 Б-12, 7501 Б-13, 7501 Б-14, 7509 А-1, 7509 А-2, 7509 А-3, 7509 А-4, 7509 А-5, 7517 Б-1, 7517 Б-2, 8002 А, при проведении земляных, мелиоративных и (или) хозяйственных работ, предусмотренных статьей 25 Лесного кодекса Российской Федерации работ по использованию лесов и иных работ на земельном участке непосредственно связанном с земельным участком в границах территории объекта культурного наследия, в ходе проведения дорожных работ на земельном участке по адресу: г. Санкт-Петербург, Малая Митрофаньевская ул. от Парфеновской ул. в направлении Измайловского бульвара (1-й этап строительства), разработанной ООО «Градостроительные компетенции» в 2021 году, шифр: 16112-ПРД-19-МОСОКН

Материалы, содержащие информацию о ценности объекта с точки зрения истории, археологии, архитектуры, градостроительства, искусства, науки и техники, эстетики, этнологии или антропологии, социальной культуры

Историческая справка

Название Митрофаньевское шоссе связано с Митрофаниевским кладбищем, занимавшим почти всю территорию между Балтийской и уже не существующей ныне Варшавской железнодорожными линиями, Старообрядческой и Малой Митрофаньевской улицами и небольшой участок вдоль шоссе к северу от последней.

Кладбище начало образовываться в Нарвской части Санкт-Петербурга в 1831 году. В ожидании эпидемии холеры в Петербурге были выделены специальные участки для захоронения. Тогда территория была за чертой города – вблизи деревни Тентелевка. При этом оно подчинялось не церкви, а городской полиции. Площадь кладбища составляла 3 десятины. Отпеваний и панихид при погребении, как правило, не совершалось.

Указом Николая I от 11 (23) декабря 1834 года, рядом с холерным участком было учреждено обыкновенное городское православное кладбище. Решение об учреждении кладбища было принято императором на основании предложения министра внутренних дел Д. Н. Блудова, которое было поддержано митрополитом Серафимом. С 1836 года кладбище являлось общегородским, православным и лютеранским. Сначала кладбище именовалось Тентелевским, а затем Митрофаниевским в связи с постройкой там нового огромного собора и освященного во имя Митрофания Воронежского. Митрофаний Воронежский был духовником Петра Первого, содействовал строительству кораблей, жертвовал крупные суммы на кораблестроение. Кроме прочего, он благословил строительство Санкт-Петербурга, став одним из покровителей нашего города. Церковь установили на углу будущих улиц и шоссе, там, где сейчас дом № 14. Осенью 1839 года на Митрофаниевском кладбище заложили каменный трехпрядельный храм (при этом территорию кладбища увеличили вдвое). Вначале его хотели выстроить по образцу Митрофаниевского собора в Воронеже, но денег собрать не удалось. В 1839- 1847 гг. была возведена новая церковь по образцу храма в Свеаборге (архитектор Константин Тон). Храмы и основные часовни были построены: в 1835г., 1841-1847гг., 1885-1887гг., 1890-е гг., 1904г., церковные дома- в 1864-1865гг. и 1902 гг.

Лютеранский участок появился на Митрофаниевском кладбище в 1845 году и был расположен несколько восточнее. Через три года он стал частью православного кладбища. Лютеранское кладбище находилось в ведении финского прихода св. Марии, но хоронили на нём прихожан и других приходов: немецкого, эстонского, латышского.

В последующие годы территория Митрофаниевского кладбища увеличивалась за счёт присоединения новых территорий: бывшего огорода Санкт Петербургского Гарнизонного батальона, земель, уступленных крестьянами деревни Тентелевой взамен на

городские участки и т.д. Расширение территории кладбища происходило: в 1835г.,1838г., 1843г.,1847г., 1848г.,1857г.,1860г., 1865г., 1866г.,1871г. В 1871 году, после очередной вспышки холеры в Петербурге, вновь был поднят и решен положительно вопрос о расширении кладбища. «Прирезка» участка под названием «Новые места» была последней в истории развития территории кладбища. Дальнейший рост территории был невозможен по причине её ограничения с запада и востока линиями железных дорог, активным ростом промышленных предприятий и жилой застройки районов Нарвской и Московской заставы. На востоке территория некрополя вплотную приблизилась к участку Митрофаниевского Лютеранского (Финского) кладбища, с юга – к земельным владениям Громовского старообрядческого кладбища.

Митрофаниевское кладбище (православное и лютеранское), является одним из двух крупнейших исторических некрополей на территории Санкт-Петербурга (наряду со Смоленским православным кладбищем). Территория Митрофаниевского православного и лютеранского кладбища составила около 48 гектаров, на территории которого захоронено порядка четырехсот тысяч человек.

От Царскосельского (Московского) проспекта к кладбищу шла дорога, которая с 1849 года так и называлась – дорога на Митрофаниевское кладбище. Иногда ее объединяли с другой дорогой, начинавшейся от Обводного канала, под общим названием Скотопроегонная дорога. 14 июля 1859 года Скотопроегонную дорогу разделили на две – Большую и Малую Митрофаниевские дороги. Позже симметрия была нарушена: Малая Митрофаниевская дорога в 1914 году стала Малой Митрофаниевской улицей, а Большая Митрофаниевская дорога в 1896 году – Митрофаниевским шоссе.

История Митрофаниевского православного кладбища отражена в ряде литературных произведений известных русских писателей. Митрофаниевское кладбище упоминает в романе «Преступление и наказание» Ф.М. Достоевский. По сюжету произведения здесь был похоронен Семен Захарович Мармеладов. «...А Катерина Ивановна приказала вас (Раскольников) очень просить быть завтра на отпевании, утром... за обедней... на Митрофаниевском...». Сама Катерина Ивановна Мармеладова также находит на Митрофаниевском кладбище место своего последнего упокоения.

На Митрофаниевском кладбище (православное и лютеранское) были похоронены многие выдающиеся деятели российской истории. В период с 1835 по 1920-е гг. происходило погребение многих выдающихся исторических личностей: деятелей культуры, искусства, науки, техники, государства, церкви, военного дела. Среди видных деятелей отечественной и мировой истории и культуры, похороненных и ныне на этом кладбище, можно назвать мореплавателя адмирала В. М. Головкина, декабриста П. А.

Бестужева, языковеда и этнографа академика А. М. Шёгрена, художника В. С. Садовникова, пианистку и композитора Марию Шимановскую, писателя П. И. Сумарокова, историка Н. К. Шильдера, друга Пушкина генерала П. П. Липранди, поэта А. К. Лозина-Лозинского, драматурга и мемуариста С. П. Жихарева, ученого и инженера Д.И. Журавского, военного историка Н. С. Голицына, адмирала И. И. Веселаго, искусствоведа Ф. И. Булгакова, основателя Палаты мер и весов, физика и метролога В. С. Глухова, математика Е. И. Золотарева, актрису А. Т. Сабурову, оперную певицу А.А. Латышеву, историка Петербурга Пыляева Михаила Ивановича и многих других.

Митрофаниевское кладбище было закрыто в 1927 году, властями было принято решение «о немедленном закрытии Митрофаниевского кладбища». Спустя два года были закрыты и снесены все храмы и часовни, вместе с ними была уничтожена и часовня странника Александра Крайнева. Разрушение большинства надмогильных сооружений произошло в 1930-е-1950-е гг. В 1930-х годах несколько значимых могил были перенесены в Некрополь мастеров искусств и на Литераторские мостки. Несмотря на уничтожение надмогильных сооружений, почти весь массив захоронений исторического некрополя сохранился на исторической территории.

Во время блокады в 1941-1943 гг. происходило погребение горожан, защищавших город от фашистов. При этом после войны, в 1940-х - 1960-х годах постепенно были разрушены все надгробия исторического некрополя.

В настоящее время от Митрофаниевского кладбища сохранились: церковный дом, здание церковно-приходской школы и два дома причта, фундаменты и остатки нижнего храма св. Митрофана Воронежского с захоронениями в нижнем склепе, фундаменты церкви Сошествия Святого Духа и Семи отроков Эфесских (Кекинской), часовни странника А.Крайнева, часовни для отпеваний, церковного дома с часовней и службами Лютеранского кладбища, фундамент склепа Головкиных, сохранившийся склеп.

В состав ансамбля объекта культурного наследия регионального значения "Митрофаниевское кладбище (православное и лютеранское) с территорией и зданиями", расположенный по адресу: Санкт-Петербург, Митрофаньевское шоссе, д.4, 6, 8, 10, 16 (Митрофаньевское шоссе, д.4-6-8, лит.А, 8а, лит.Б, 8а, лит.В, 10, лит.А), кварталы: 7501 Б-4, 7501 Б-12, 7501 Б-13, 7501 Б-14, 7509 А-1, 7509 А-2, 7509 А-3, 7509 А-4, 7509 А-5, 7517 Б-1, 7517 Б-2, 8002 А, вошли следующие объекты:

- Кладбище;
- Церковный дом Митрофаньевское шоссе, д.4 (Митрофаньевское шоссе, д.4-6-8, лит.А);

- Здание церковно-приходской школы Митрофаньевское шоссе, д.6, (Митрофаньевское шоссе, д.8а, лит.Б);

- Дом причта Митрофаньевское шоссе, д.8 (Митрофаньевское шоссе, д.8а, лит.В);

- Дом причта Митрофаньевское шоссе, д.10 (Митрофаньевское шоссе, д.10, лит.А);

- Склеп;

- Памятные места: храма св. Митрофана Воронежского, церкви Всемилоственного Спаса, церкви Сошествия Святого Духа и Семи отроков Эфесских (Кекинской), часовни св.благ.кн.Александра Невского, часовни странника А.Крайнева, часовни для отпеваний, церковного дома с часовней и службами Лютеранского кладбища, склепа над могилой вице-адмирала В.М.Головнина и его семьи.

Церковный дом, по адресу: Митрофаньевское шоссе, д.4 (Митрофаньевское шоссе, д.4-6-8, лит.А). Построено в 1902 году по проекту гражданского инженера Андреева С.И.

Архитектурно-художественное решение фасадов: цоколь из известняковых плит, руст по первому этажу, исторические габариты оконных и дверных проемов, вертикальные и горизонтальные членения, профили и рисунки декоративных элементов и деталей (пилястр в центральной части лицевого фасада, сандриков, наличников, междуэтажных пояса и тяги), венчающий карниз; лучковый фронтон. Вальмовая крыша. Сохранился пол вестибюля выложен двухцветной плиткой серого и светло- бежевого цвета. Сохранилась парадная лестница с известняковыми ступенями и коваными металлическими ограждениями с деревянными поручнями.

Здание церковно-приходской школы, по адресу: Митрофаньевское шоссе, д.6, (Митрофаньевское шоссе, д.8а, лит.Б). Построено в 1902 году по проекту гражданского инженера Андреева С.И. Архитектурно-художественное решение фасадов: цоколь из известняковых штат, руст по первому этажу, исторические габариты оконных и дверных проемов, вертикальные и горизонтальные членения, профили и рисунки декоративных элементов и деталей (сандриков, наличников, междуэтажных пояса и тяги), венчающий карниз; лучковый фронтон. Вальмовая крыша. Сохранилась парадная лестница с известняковыми ступенями, лепной декор стен и перекрытий.

Дом причта, по адресу: Митрофаньевское шоссе, д.8 (Митрофаньевское шоссе, д.8а, лит.В). Построено в 1864 году по проекту архитектора Карпова Г.И. Архитектурно-художественное решение фасадов: цоколь из известняковых плит, руст по первому этажу, исторические габариты оконных и дверных проемов, вертикальные и горизонтальные членения, профили и рисунки декоративных элементов и деталей (портала главного входа с трехчастным «барочным» завершением, сандриков, объединенных поясом, с лепным декором, наличников, лопаток, оформляющих ризалиты, углы дома и боковые фасады),

венчающий карниз. Вальмовая крыша. Своды перекрытий локального этажа (коробовые, с распалубками). Сохранилась парадная лестница с известняковыми ступенями.

Дом причта, по адресу: Митрофаньевское шоссе, д.10 (Митрофаньевское шоссе, д.10, лит.А). Построено в 1864 году по проекту архитектора Карпова Г.И. Архитектурно-художественное решение фасадов: цоколь из известняковых плит, руст по первому этажу, исторические габариты оконных и дверных проемов, вертикальные и горизонтальные членения, профили и рисунки декоративных элементов и деталей (портала главного входа с трехчастным «барочным» завершением, сандриков, объединенных поясом, с лепным декором, наличников, лопаток, оформляющих ризалиты, углы дома и боковые фасады), венчающий карниз. Крыша вальмовая. Парадная лестница с известняковыми ступенями.

Памятное место расположения Храма св. Митрофана Воронежского. Трёхпрестольная церковь по проекту архитектора К. А. Тона была заложена 1 октября 1839 года, но строительные работы под руководством К. И. Реймерса начались весной 1840 года. 5 августа 1842 года произошло обрушение куполов храма, в связи с чем руководство строительными работами было поручено швейцарцу А. Адамину, разобравшему здание до основания. Его сменил архитектор Франческо Руска (Франц Иванович), завершивший к концу 1844 года постройку церкви. Строительным подрядчиком выступал Галактион Андреевич Кудрявцев, ставший старостой храма. Отделочные работы продолжались три года, после чего 17 августа 1847 года епископ Ревельский Нафанаил (Савченко) освятил новый пятикупольный храм в честь святителя Митрофана Воронежского. 1 августа 1858 года, на личные средства старосты Г. А. Кудрявцева в подвальном этаже был устроен и освящен придел во имя святителей московских: Петра, Алексия, Ионы и Филиппа. В приделе находились фамильные захоронения купеческих династий: Сытовых, Русаковых, Дурдиных, Петуховых, а также могила историка Н. К. Шильдера. Академические художники П. М. Шамшин, К. Дузи, А. В. Нотбек, А. А. Васильев, К. А. Зеленцов написали украшенные серебряными окладами иконы в главном пятиярусном иконостасе, а по эскизам академика Ф. Г. Солнцева были выполнены иконостас и роспись сводов (произвёл П. С. Титов). Также в интерьере храма находились 14 крестообразных киотов с иконами, пожертвованными разными лицами. В 1883—1884 годах по проекту епархиального архитектора Г. И. Карпова вместо деревянной колокольни была построена каменная звонница, а также пристройка к алтарю, недалеко от которой был похоронен писатель И. И. Лажечников. Около 30 лет священником храма был протоиерей Николай Афанасьевич Ветвеницкий, составивший историю кладбища, а последним перед революцией настоятелем указан протоиерей Андрей Константинович Бургов. В мае 1924 года был

закрыт нижний придел, затопленный водой, а в 1929 году закрыта и разрушена сама церковь.

Памятное место расположения Церкви Сошествия Святого Духа и Семи отроков Эфесских (Кекинской). Церковь построена в 1885-1887 гг., по проекту архитектора Лаговского М.М. Перестроена в 1902 г. по проекту гражданского инженера Андреева С.И. 12 февраля 1885 г. скоропостижно скончался единственный сын Алексея Леонтьевича Кекина двадцатилетний Максимилиан. В память сына А. Л. Кекин на собственные средства построил на Митрофаньевском кладбище небольшую, двухэтажную каменную церковь. Нижний храм был освящен во имя семи отроков Эфесских: Максимилиана, Ексакустодиана, Иоввлиха, Миртиниана, Дионисия, Иоанна, Антонина. Проект постройки был утвержден 12 декабря 1885 г. Здание имело широкий купол и трехъярусную колокольню. Нижний придел во имя Семи отроков Эфесских был освящен 22 октября 1887 г. в день их памяти, а верхний через три дня во имя Сошествия Святого Духа. Иконостасы были выполнены из кипариса. Церковь содержалась на средства А. Л. Кекина, а после его смерти по его завещанию Ростовским городским обществом Ярославской губернии. В 1902 г. церковь по своему проекту и на свои средства перестроил гражд. инж. С. И. Андреев. Храм закрыли летом 1927 г. и через два года снесли.

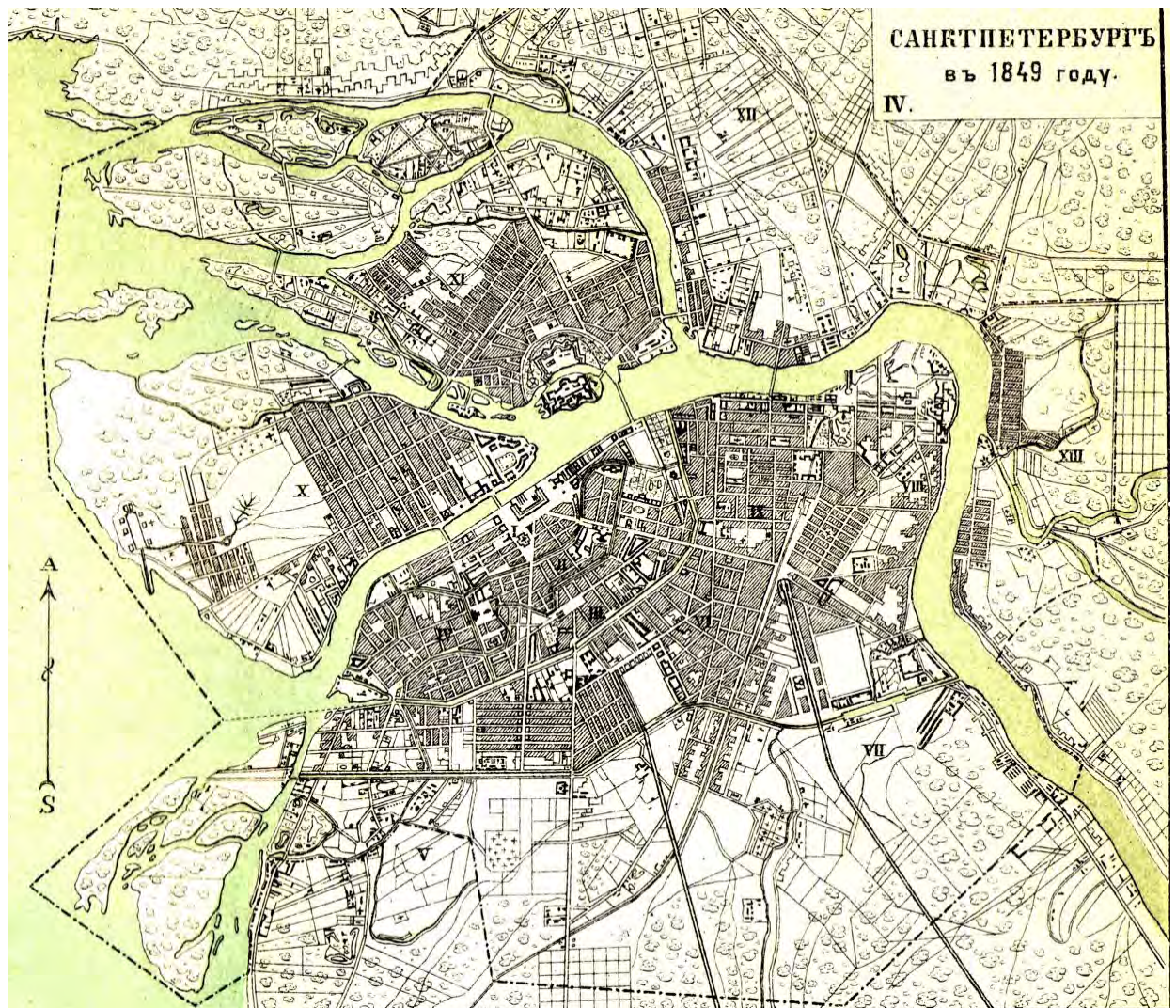
Памятное место Церкви Всемилового Спаса. После окончания эпидемии холеры мещанка Феврония Комаровская, похоронившая здесь своих родных, стала хлопотать о постройке церкви. В 1835 г. было получено благословение митрополита Серафима, а власти разрешили учредить рядом с холерным городское кладбище. На кладбище перенесли деревянную церковь Измайловского полка. После сборки храм был освящен во имя новопрославленного святого Митрофания Воронежского. Это произошло 20 октября 1835 г. Утварь и престольный образ были пожертвованы Февронией Комаровской. Иконостас работы резчика Брызгалова с образами, написанными Красновым, также был из церкви Измайловского полка. В апреле 1883 г. произошел пожар, уничтоживший деревянный храм. Не удалось спасти даже иконостас. Архитектор Г.И. Карпов за лето восстановил двусветный храм с главкой над алтарем, лишь немного отступив от первоначального вида. Новый храм был освящен 13 октября 1883 г. во имя Спаса Всемилового. Чин совершил епископ Ладожский Арсений. Иконостас был выполнен Райским, образа написаны В. В. Васильевым. В сентябре 1927 г. храм был закрыт и превращен в сторожку. После Великой Отечественной войны храм был разобран.

Объект культурного наследия регионального значения «Митрофаниевское кладбище (православное и лютеранское) с территорией и зданиями» поставлен на государственную охрану распоряжением КГИОП от 04.03.2014 № 10-97.

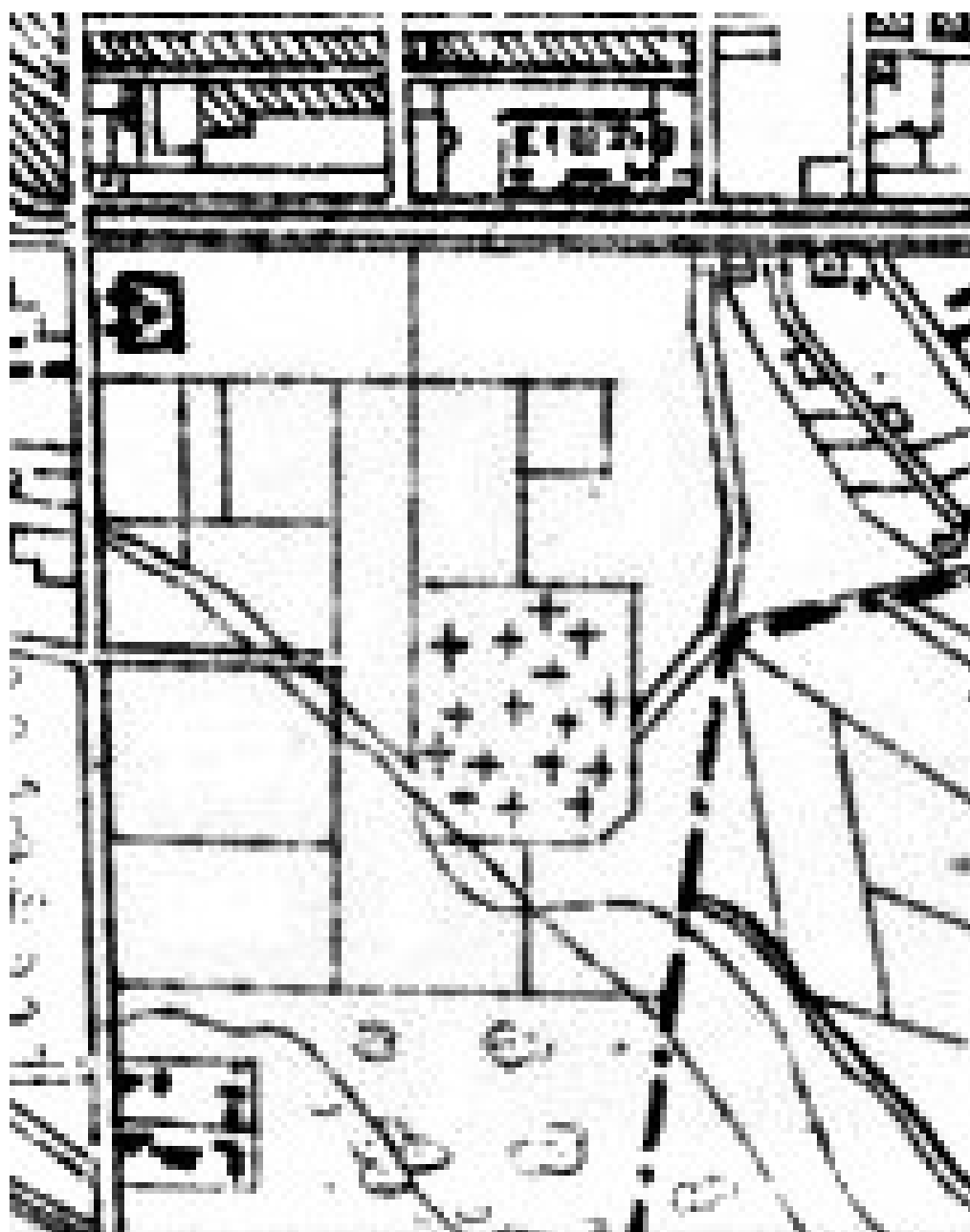
Источники и литература

1. Антонов Г.Г., Кобак А.В. Святые Санкт-Петербурга. Историко-церковная энциклопедия в 3-х томах. Том 3. – СПб, Издательство Чернышёва, 1996.
2. Архитекторы-строители Санкт-Петербурга середины 19 – начала 20 века. Справочник под общей редакцией Б.М.Кирикова. 1996.
3. Владимирович А., Ерофеев А. Откуда приходят названия. 2014.
4. Горбачевич К.С., Хабло Е.П. Почему так названы? 1985.
5. Городские имена сегодня и вчера: Петербургская топонимика / сост. С. В. Алексеева, А. Г. Владимирович, А. Д. Ерофеев и др. — 2-е изд., перераб. и доп. — СПб.: Лик, 1997.
6. Зодчие Санкт-Петербурга. XX век / сост. В. Г. Исаченко; ред. Ю. Артемьева, С. Прохвятилова. — СПб.: Лениздат, 2000
7. Историческая застройка Санкт-Петербурга. Справочник. 2001.
8. Исторические кладбища Петербурга. А. В. Кобак, Ю. М. Пирютко, 1993 г.
9. Можанская А.Ф., Андреева М.Ф. Я избрал путь истины. Жизненный путь и служение протоиерея Феодора Андреева. 1887-1929. 2019.
10. Кобак А. В., Пирютко Ю. М. Уничтоженные кладбища // Исторические кладбища Санкт-Петербурга. — М.: Центрполиграф, 2009.
11. Петербургское Митрофаніевское кладбище // Попов И. В. Малая Коломна : газета. — СПб., 2008. — № 1 (2).
12. Петербург весь на ладони. Составил Владимир Михневич. Репринтное издание. 2003.
13. Об учреждении кладбища близ деревни Тентелевой // Полное собрание законов Российской империи, собрание второе. — СПб.: Типография II отделения Собственной Его Императорского Величества канцелярии, 1835. — Т. IX, отделение второе, 1834, № 7644.
14. Перевезенцева Н. А. Балтийские ворота города. По Балтийской железной дороге от Петербурга до Гатчины. — СПб., 2004.
15. Архивы:
 - Центральный государственный исторический архив Санкт-Петербурга (ЦГИА СПб) Ф. 513. Оп. 102. Д. 5564, Д. 5568.
 - Центральный государственный архив кинофотофонодокументов Санкт-Петербурга (ЦГА КФФД СПб).

Иконография



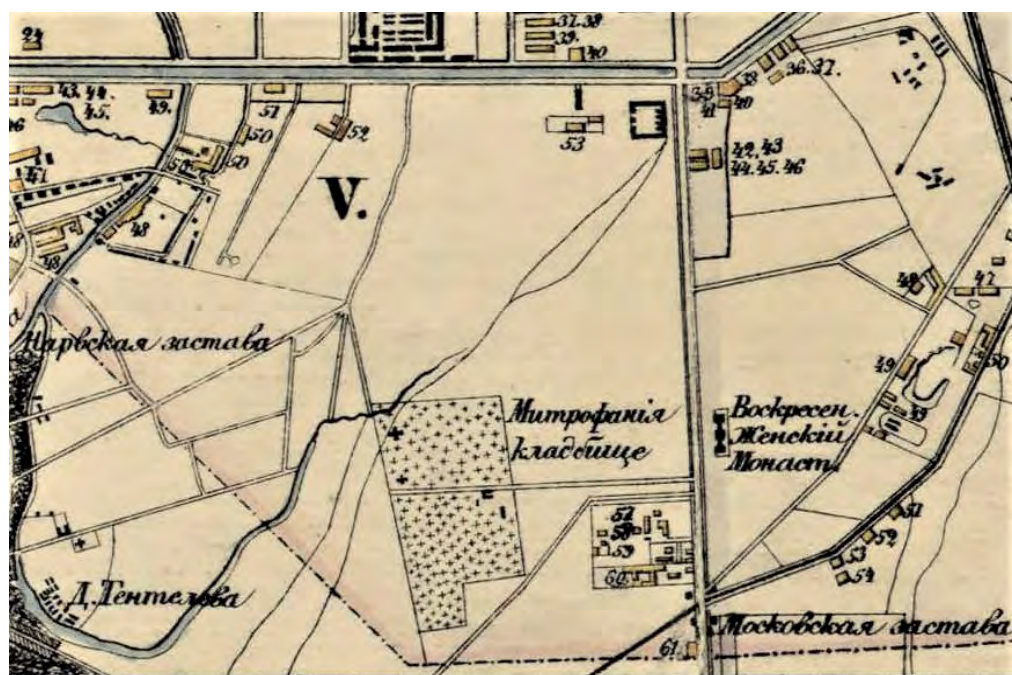
1. План Санкт-Петербурга 1849 г.



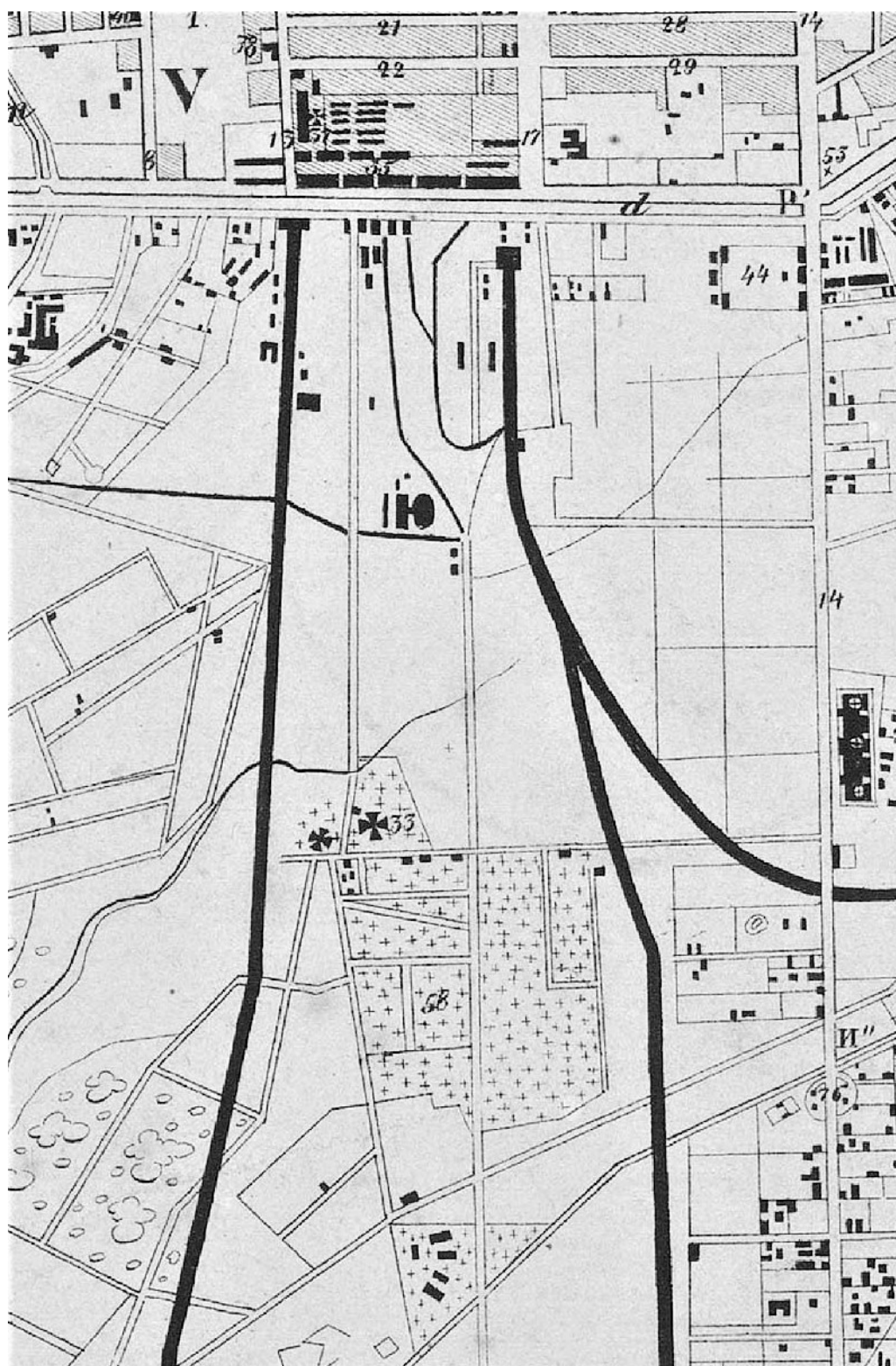
2. Фрагмент плана Санкт-Петербурга. Митрофаниевское кладбище. 1849 г.



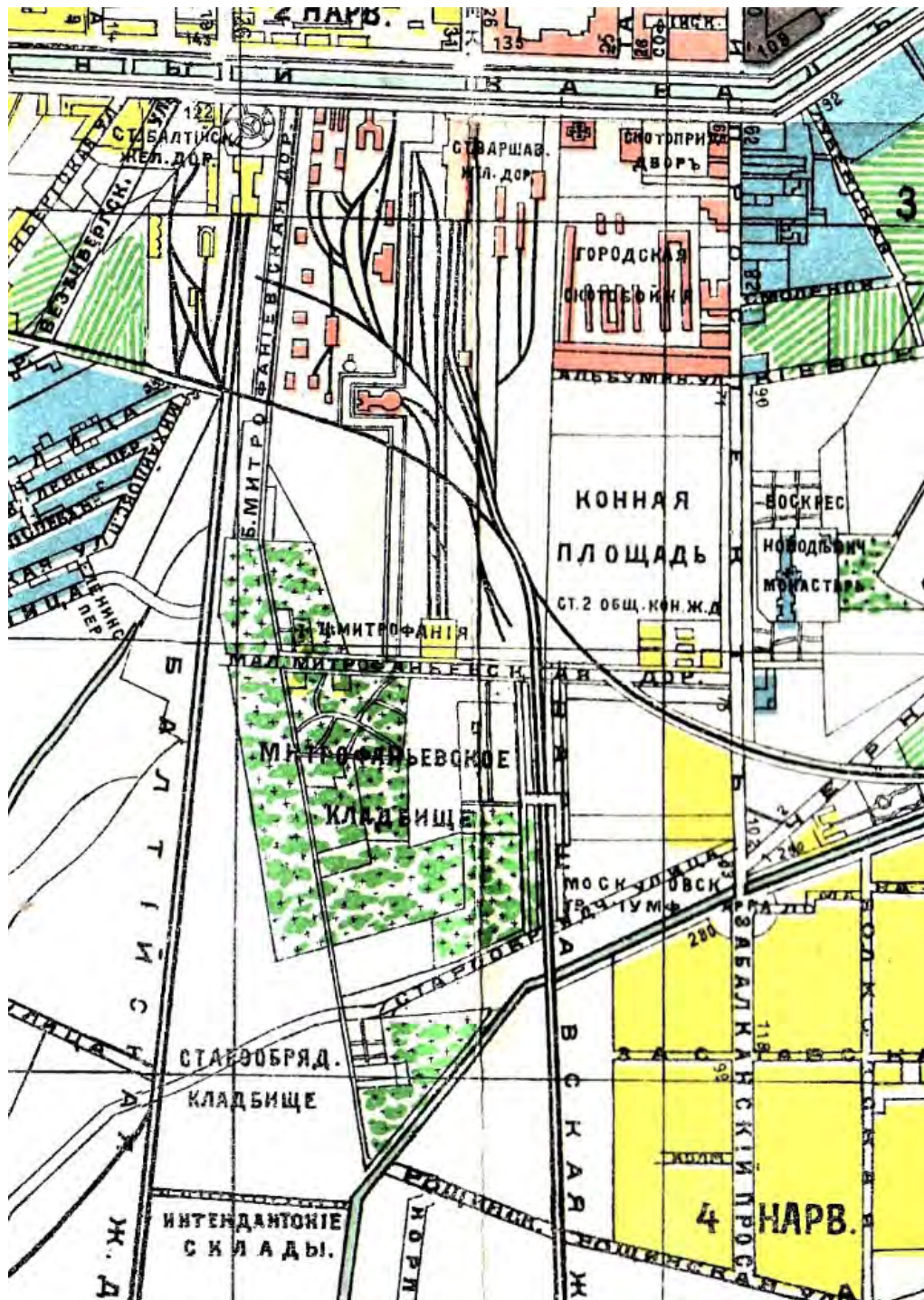
3. План столичного города Санкт-Петербурга 1852 г.



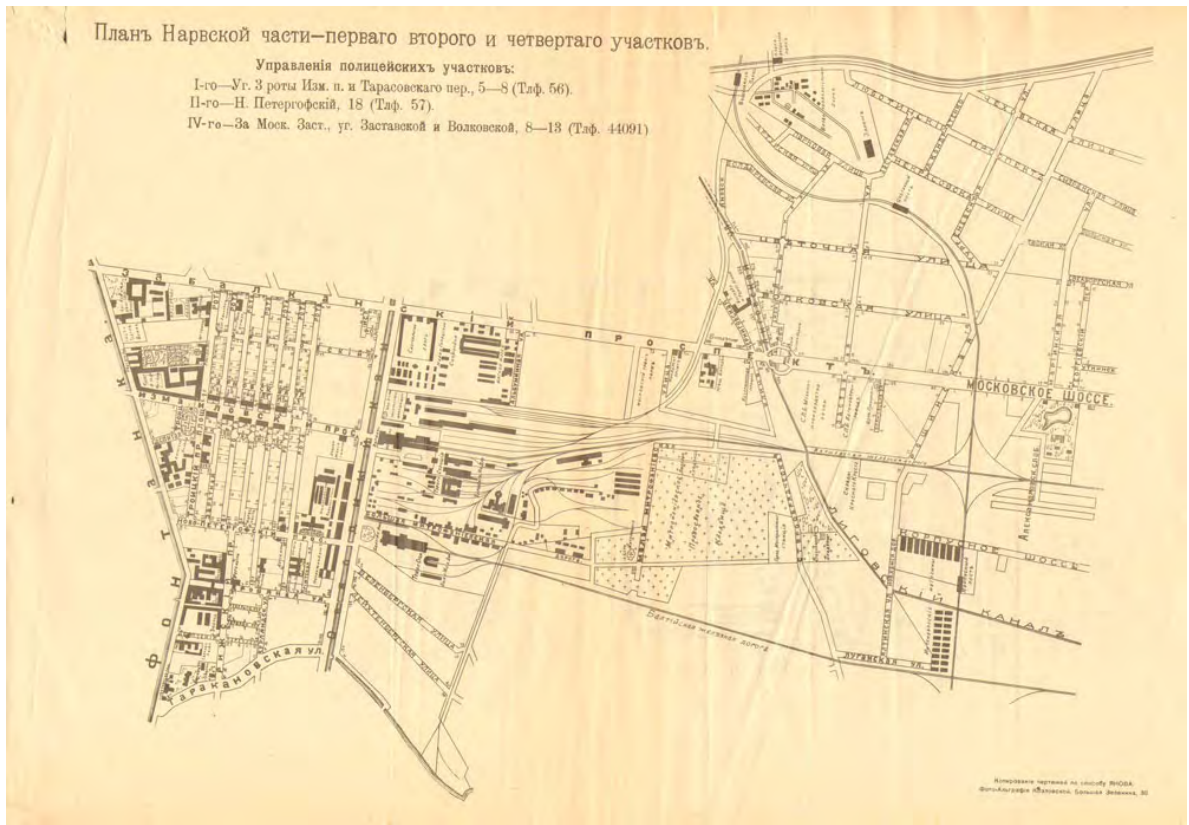
4. Фрагмент плана Санкт-Петербурга. Митрофаньевское кладбище. 1852 г.



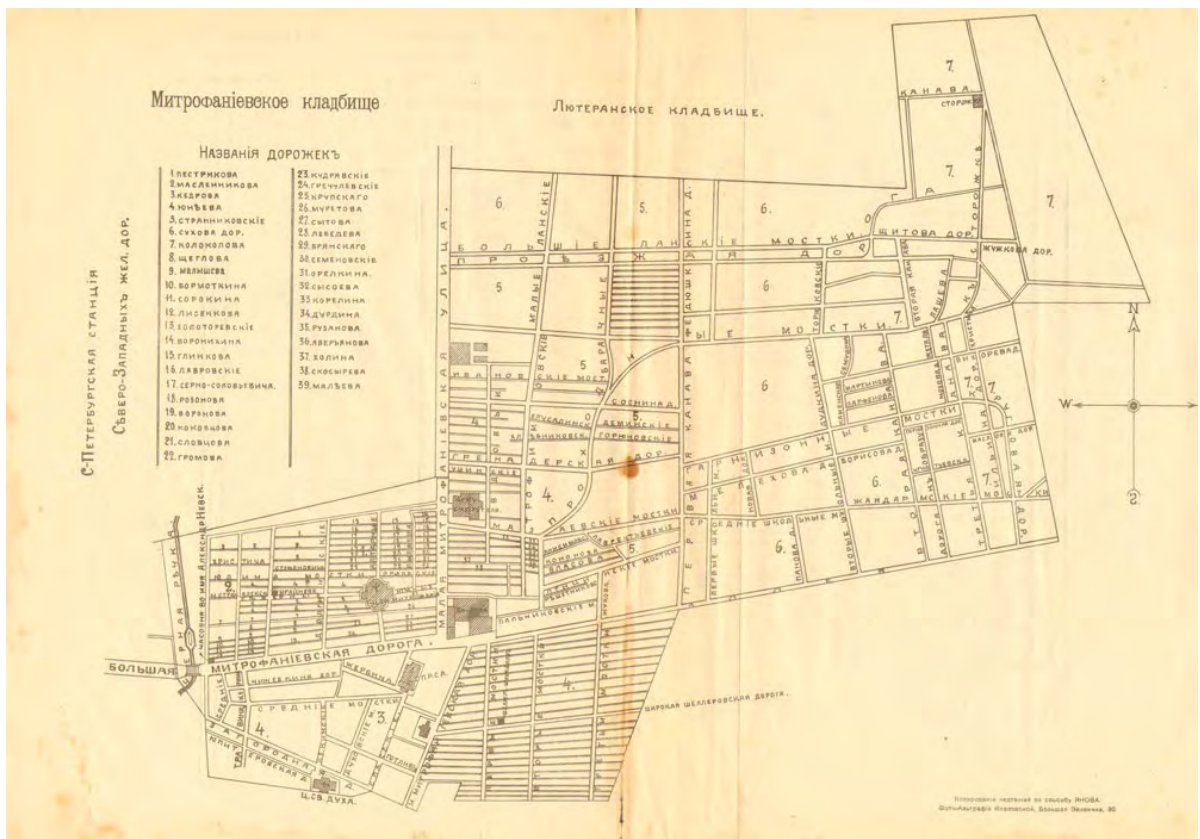
5. Фрагмент плана Санкт-Петербурга. Митрофаниевское кладбище. 1861 г.



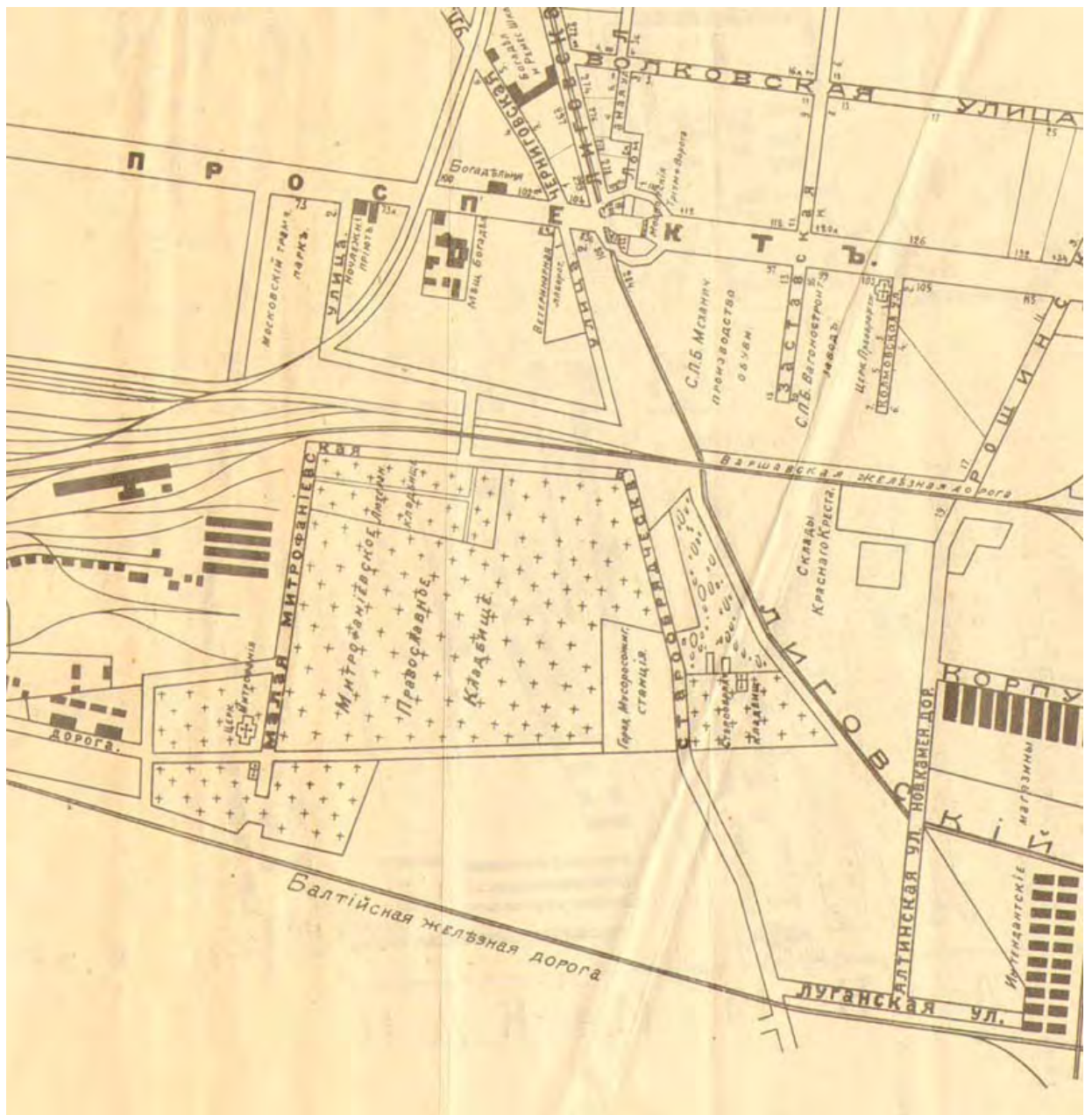
6. Фрагмент плана Санкт-Петербурга. Митрофаніевское кладбище. 1915 г.



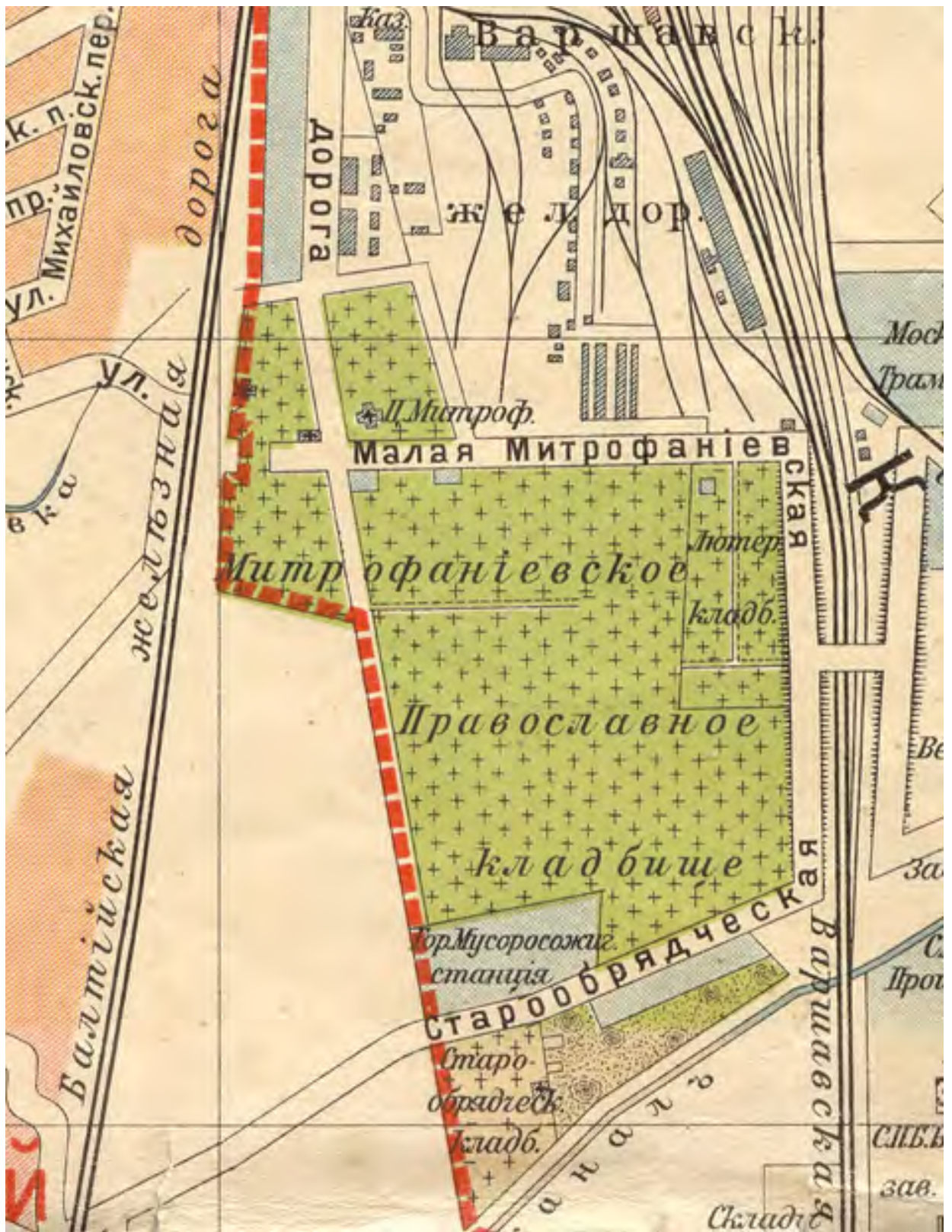
7. План Нарвской части – первого второго и четвертого участков (Управление полицейских участков). Митрофаниевское кладбище. 1914 г.



8. С-Петербургская станция Северо-Западных железных дорог. Митрофаниевское кладбище. 1914 г.




9. Фрагмент плана Санкт-Петербурга. Митрофаниевское кладбище. 1914 г.



10. Фрагмент плана Санкт-Петербурга. Митрофаніевское кладбище. 1913г.



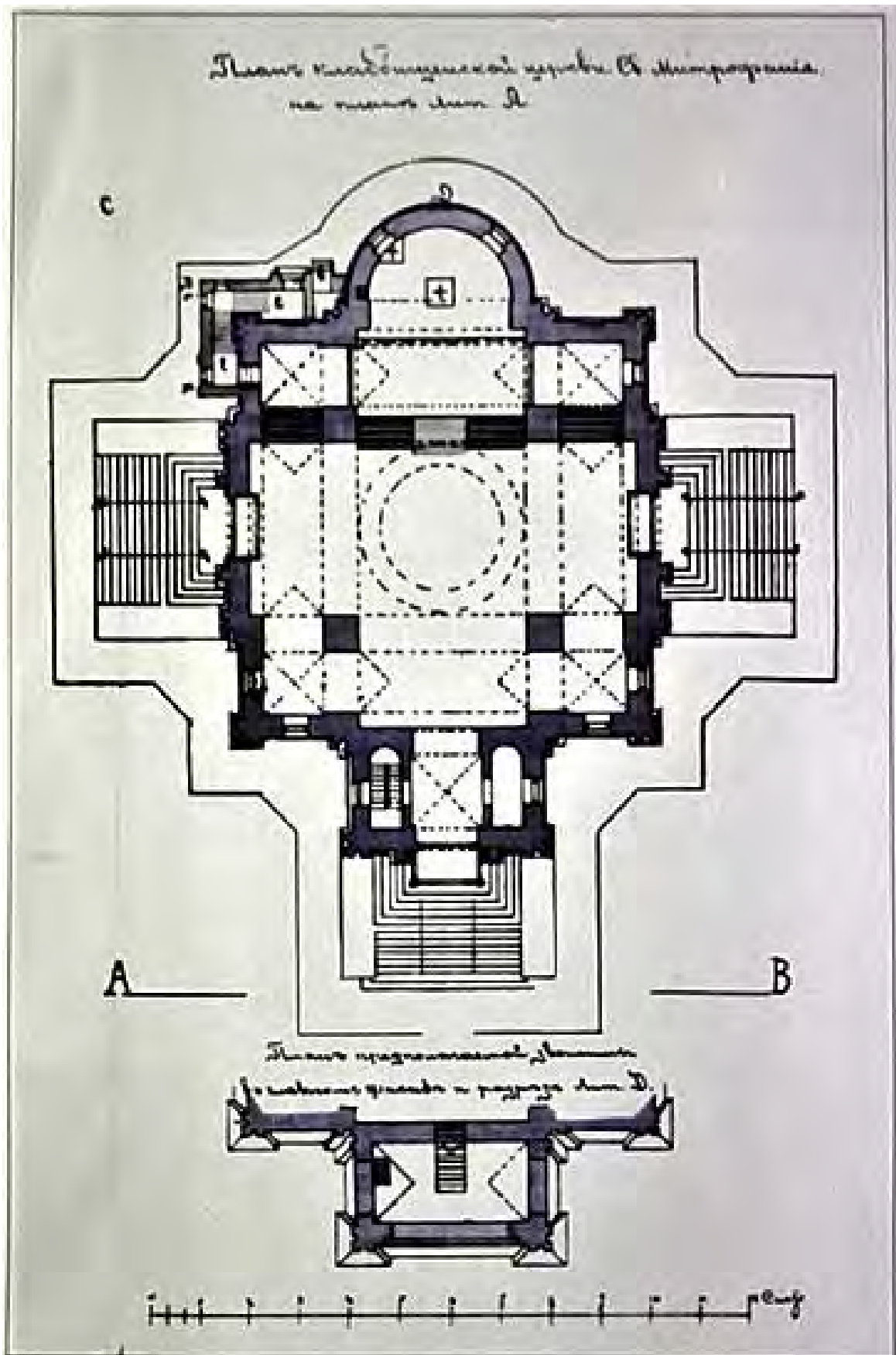
12. Немецкий аэроснимок Балтийского и Варшавского вокзалов 1942 г. Источник:
www.pastvu.com



13. Храм св. Митрофана Воронежского. Проект. Фасад. Источник: ЦГИА СПб. Фонд 513. Опись 102. Дело 5568



14. Храм св. Митрофана Воронежского. Проект. Разрез. Фрагмент фасада. Источник: ЦГИА СПб. Фонд 513. Опись 102. Дело 5568



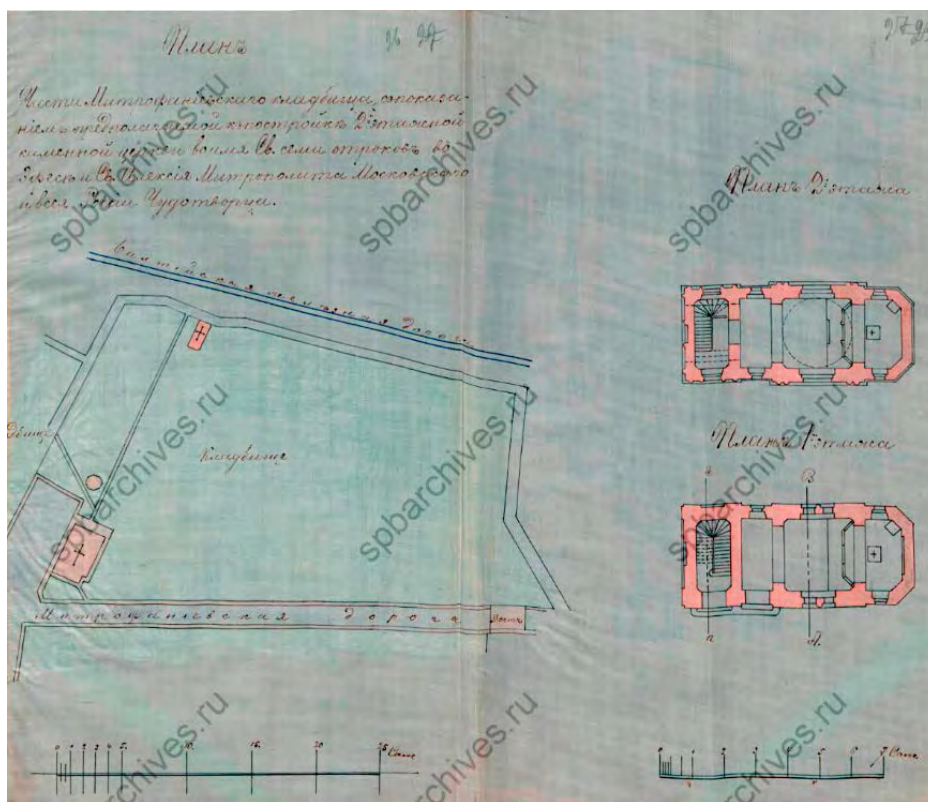
15. Храм св. Митрофана Воронежского. Проект. План. Источник: ЦГИА СПб. Фонд 513. Опись 102. Дело 5568




16. Церковь во имя Святителя Митрофана Воронежского на Митрофаниевском кладбище
1901 – 1915 гг. Источник: Антонов Г.Г., Кобак А.В. Святые Санкт-Петербурга.
Историко-церковная энциклопедия в 3-х томах. Том 3. – СПб, Издательство Чернышёва,
1996



17. Иконостас церкви Сошествия Святого Духа и Семи отроков Эфесских (Кекинская) на Митрофаньевском православном кладбище. Источник: ЦГИА СПб. Фонд 513. Опись 102. Дело 5564



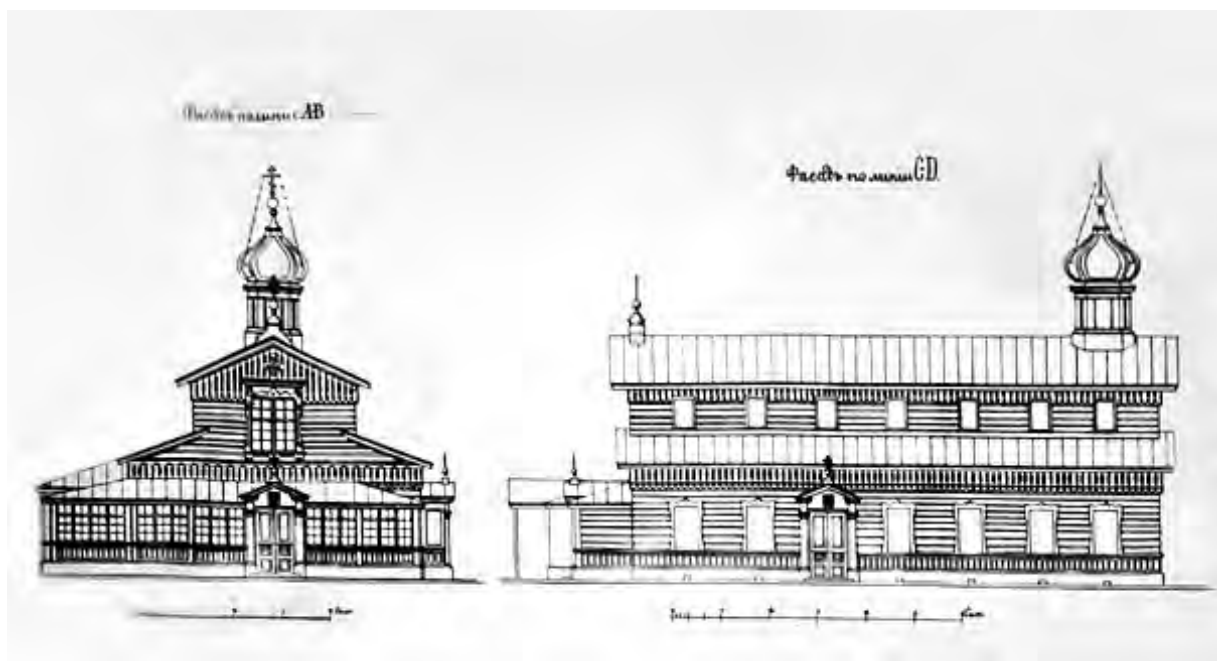
18. Церковь Сошествия Святого Духа и Семи отроков Эфесских (Кекинская) на Митрофаньевском православном кладбище. Источник: ЦГИА СПб. Фонд 513. Опись 102. Дело 5564



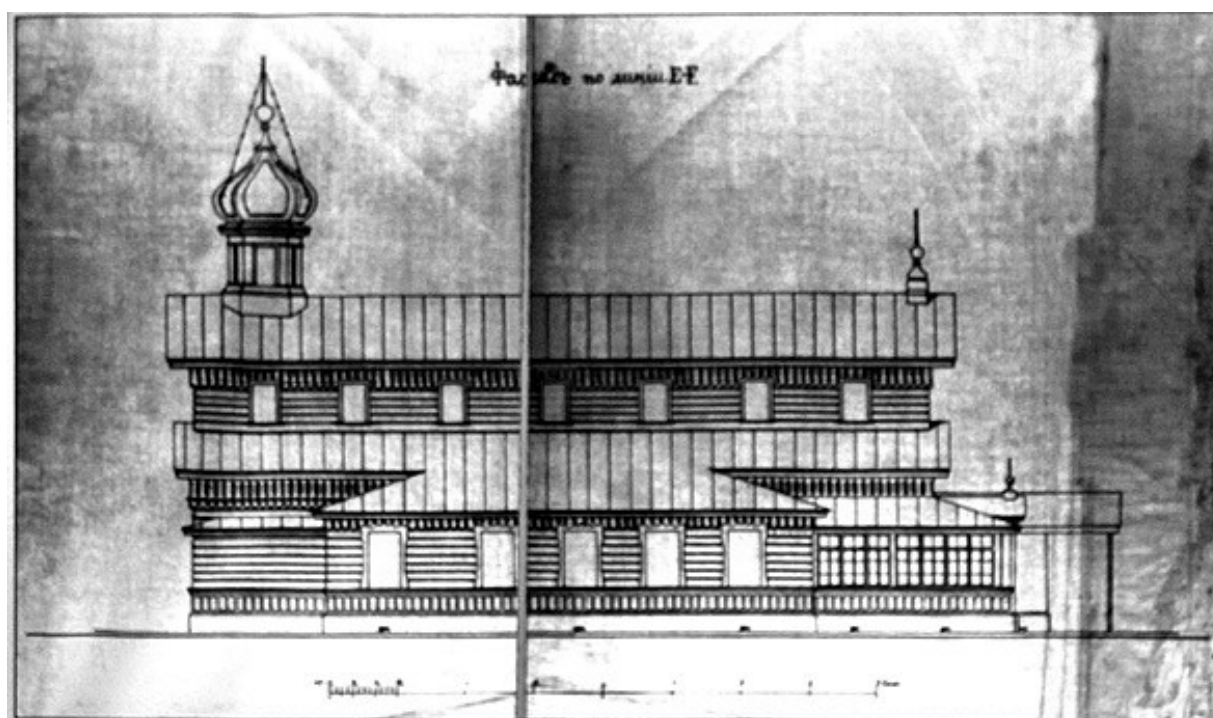
19. Церковь Сошествия Святого Духа и Семи отроков Эфесских (Кекинская) на Митрофаньевском православном кладбище. Источник: ЦГИА СПб. Фонд 513. Опись 102. Дело 5564



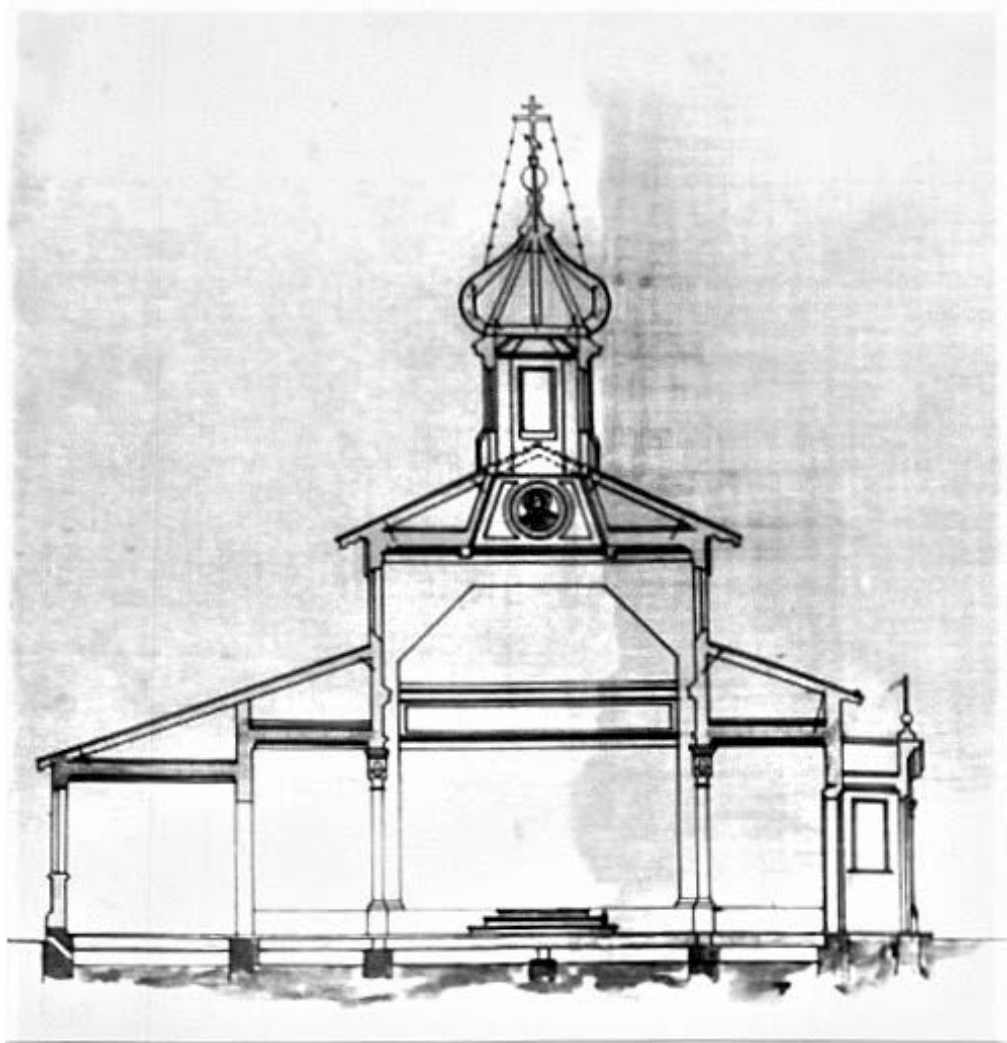
20. Церковь Сошествия Святого Духа и Семи отроков Эфесских (Кежинская) на Митрофаньевском православном кладбище Источник: ЦГИА СПб. Фонд 513. Опись 102. Дело 5564



21. Церковь Всемиловитого Спаса. Проект. Фасады. Источник: ЦГИА СПб. Фонд 513. Опись 102. Дело 5568



22. Церковь Всемиловитого Спаса. Проект. Фасад. Источник: ЦГИА СПб. Фонд 513. Опись 102. Дело 5568



23. Церковь Всемиловитого Спаса. Проект. Разрез. Источник: ЦГИА СПб. Фонд 513. Опись 102. Дело 5568



24. Церковь Всемиловитого Спаса. Нач. XX в. Источник: www.citywalls.ru



25. Церковь во имя Святителя Митрофана Воронежского на Митрофаниевском кладбище 1926 г. Источник: Центральный государственный архив кинофотофонодокументов Санкт-Петербурга (ЦГА КФФД СПб)



26. Церковь во имя Святителя Митрофана Воронежского. 1929г. Источник:
www.pastvu.com



27. Церковь во имя Святителя Митрофана Воронежского. Интерьер. Фрагмент. 1929г.
Источник: www.pastvu.com



28. Митрофаниевское кладбище. 1920-е гг. Источник: Музей городской скульптуры.



29. Митрофаниевское кладбище. 1930-е гг. Источник: www.citywalls.ru



30. Митрофаниевское кладбище. 1930-е гг. Источник: www.citywalls.ru



31. «Дом причта», по адресу: Митрофаньевское шоссе, д.10 (Митрофаньевское шоссе, д.10, лит.А). На заднем плане «Дом причта», по адресу: Митрофаньевское шоссе, д.8 (Митрофаньевское шоссе, д.8а, лит.В). 1985г. Источник: www.pastvu.com



32. Митрофаньевское шоссе. 1985г. Источник: www.pastvu.com



33. «Здание церковно-приходской школы», по адресу: Митрофаньевское шоссе, д.6.
Источник: ЦГАКФФД СПб. Ар 224553. 1995 г.



34. «Здание церковно-приходской школы», по адресу: Митрофаньевское шоссе, д.6.
Источник: ЦГАКФФД СПб. Ар 224552. 1995 г.



35. «Дом причта», по адресу: Митрофаньевское шоссе, д.8 (Митрофаньевское шоссе, д.8а,
лит.В). Источник: ЦГАКФФД СПб. Ар 224554. 1995 г.



36. Митрофаньевское шоссе, дома № 4-10. Фото 2013г. Источник: www.citywalls.ru



37. «Церковный дом», по адресу: Митрофаньевское шоссе, д.4 (Митрофаньевское шоссе, д.4-6-8, лит. А). Фото 2013г. Источник: www.citywalls.ru



38. «Здание церковно-приходской школы», по адресу: Митрофаньевское шоссе, д.6, (Митрофаньевское шоссе, д.8а, лит. Б). Фото 2013г. Источник: www.citywalls.ru



39. «Дом причта», по адресу: Митрофаньевское шоссе, д.8 (Митрофаньевское шоссе, д.8а, лит. В). Фото 2013г. Источник: www.citywalls.ru



40. «Дом причта», по адресу: Митрофаньевское шоссе, д.10 (Митрофаньевское шоссе, д.10, лит. А). Фото 2013г. Источник: www.citywalls.ru



41. Митрофаньевское кладбище. Склеп. Фото 2015г. Источник: www.citywalls.ru

Список иллюстраций

1. План Санкт-Петербурга 1849 г.
2. Фрагмент плана Санкт-Петербурга. Митрофаниевское кладбище. 1849 г.
3. План столичного города Санкт-Петербурга 1852 г.
4. Фрагмент плана Санкт-Петербурга. Митрофаниевское кладбище. 1852 г.
5. Фрагмент плана Санкт-Петербурга. Митрофаниевское кладбище. 1861 г.
6. Фрагмент плана Санкт-Петербурга. Митрофаниевское кладбище. 1915 г.
7. План Нарвской части – первого второго и четвертого участков (Управление полицейских участков). Митрофаниевское кладбище. 1914 г.
8. С-Петербургская станция Северо-Западных железных дорог. Митрофаниевское кладбище. 1914 г.
9. Фрагмент плана Санкт-Петербурга. Митрофаниевское кладбище. 1914 г.
10. Фрагмент плана Санкт-Петербурга. Митрофаниевское кладбище. 1913г.
11. Фрагмент плана Санкт-Петербурга. Митрофаниевское кладбище. 1915г.
12. Немецкий аэроснимок Балтийского и Варшавского вокзалов 1942 г. Источник: www.pastvu.com
13. Храм св. Митрофана Воронежского. Проект. Фасад. Источник: ЦГИА СПб. Фонд 513. Опись 102. Дело 5568
14. Храм св. Митрофана Воронежского. Проект. Разрез. Фрагмент фасада. Источник: ЦГИА СПб. Фонд 513. Опись 102. Дело 5568
15. Храм св. Митрофана Воронежского. Проект. План. Источник: ЦГИА СПб. Фонд 513. Опись 102. Дело 5568
16. Церковь во имя Святителя Митрофана Воронежского на Митрофаниевском кладбище 1901 – 1915 гг. Источник: Антонов Г.Г., Кобак А.В. Святые Санкт-Петербурга. Историко-церковная энциклопедия в 3-х томах. Том 3. – СПб, Издательство Чернышёва, 1996
17. Иконостас церкви Сошествия Святого Духа и Семи отроков Эфесских (Кекинская) на Митрофаньевском православном кладбище. Источник: ЦГИА СПб. Фонд 513. Опись 102. Дело 5564
18. Церковь Сошествия Святого Духа и Семи отроков Эфесских (Кекинская) на Митрофаньевском православном кладбище. Источник: ЦГИА СПб. Фонд 513. Опись 102. Дело 5564
19. Церковь Сошествия Святого Духа и Семи отроков Эфесских (Кекинская) на Митрофаньевском православном кладбище. Источник: ЦГИА СПб. Фонд 513. Опись 102. Дело 5564
20. Церковь Сошествия Святого Духа и Семи отроков Эфесских (Кекинская) на Митрофаньевском православном кладбище. Источник: ЦГИА СПб. Фонд 513. Опись 102. Дело 5564
21. Церковь Всемилового Спаса. Проект. Фасады. Источник: ЦГИА СПб. Фонд 513. Опись 102. Дело 5568
22. Церковь Всемилового Спаса. Проект. Фасад. Источник: ЦГИА СПб. Фонд 513. Опись 102. Дело 5568
23. Церковь Всемилового Спаса. Проект. Разрез. Источник: ЦГИА СПб. Фонд 513. Опись 102. Дело 5568
24. Церковь Всемилового Спаса. Нач. XX в. Источник: www.citywalls.ru

25. Церковь во имя Святителя Митрофана Воронежского на Митрофаниевском кладбище 1926 г. Источник: Центральный государственный архив кинофотофонодокументов Санкт-Петербурга (ЦГА КФФД СПб)
26. Церковь во имя Святителя Митрофана Воронежского. 1929г. Источник: www.pastvu.com
27. Церковь во имя Святителя Митрофана Воронежского. Интерьер. Фрагмент. 1929г. Источник: www.pastvu.com
28. Митрофаниевское кладбище. 1920-е гг. Источник: Музей городской скульптуры.
29. Митрофаниевское кладбище. 1930-е гг. Источник: www.citywalls.ru
30. Митрофаниевское кладбище. 1930-е гг. Источник: www.citywalls.ru
31. «Дом причта», по адресу: Митрофаньевское шоссе, д.10 (Митрофаньевское шоссе, д.10, лит.А). На заднем плане «Дом причта», по адресу: Митрофаньевское шоссе, д.8 (Митрофаньевское шоссе, д.8а, лит.В). 1985г. Источник: www.pastvu.com
32. Митрофаньевское шоссе. 1985г. Источник: www.pastvu.com
33. «Здание церковно-приходской школы», по адресу: Митрофаньевское шоссе, д.6. Источник: ЦГАКФФД СПб. Ар 224553. 1995 г.
34. «Здание церковно-приходской школы», по адресу: Митрофаньевское шоссе, д.6. Источник: ЦГАКФФД СПб. Ар 224552. 1995 г.
35. «Дом причта», по адресу: Митрофаньевское шоссе, д.8 (Митрофаньевское шоссе, д.8а, лит.В). Источник: ЦГАКФФД СПб. Ар 224554. 1995 г.
36. Митрофаньевское шоссе, дома № 4-10. Фото 2013г. Источник: www.citywalls.ru
37. «Церковный дом», по адресу: Митрофаньевское шоссе, д.4 (Митрофаньевское шоссе, д.4-6-8, лит. А). Фото 2013г. Источник: www.citywalls.ru
38. «Здание церковно-приходской школы», по адресу: Митрофаньевское шоссе, д.6, (Митрофаньевское шоссе, д.8а, лит. Б). Фото 2013г. Источник: www.citywalls.ru
39. «Дом причта», по адресу: Митрофаньевское шоссе, д.8 (Митрофаньевское шоссе, д.8а, лит. В). Фото 2013г. Источник: www.citywalls.ru
40. «Дом причта», по адресу: Митрофаньевское шоссе, д.10 (Митрофаньевское шоссе, д.10, лит. А). Фото 2013г. Источник: www.citywalls.ru
41. Митрофаниевское кладбище. Склеп. Фото 2015г. Источник: www.citywalls.ru

Акт по результатам государственной историко-культурной экспертизы документации, обосновывающей меры по обеспечению сохранности объекта культурного наследия регионального значения «Кладбище», входящего в состав объекта культурного наследия регионального значения «Митрофаниевское кладбище (православное и лютеранское) с территорией и зданиями», расположенного по адресу: Санкт-Петербург, Митрофаньевское шоссе, д.4, 6, 8, 10, 16 (Митрофаньевское шоссе, д.4-6-8, лит.А, 8а, лит.Б, 8а, лит.В, 10, лит.А), кварталы: 7501 Б-4, 7501 Б-12, 7501 Б-13, 7501 Б-14, 7509 А-1, 7509 А-2, 7509 А-3, 7509 А-4, 7509 А-5, 7517 Б-1, 7517 Б-2, 8002 А, при проведении земляных, мелиоративных и (или) хозяйственных работ, предусмотренных статьей 25 Лесного кодекса Российской Федерации работ по использованию лесов и иных работ на земельном участке непосредственно связанном с земельным участком в границах территории объекта культурного наследия, в ходе проведения дорожных работ на земельном участке по адресу: г. Санкт-Петербург, Малая Митрофаньевская ул. от Парфеновской ул. в направлении Измайловского бульвара (1-й этап строительства), разработанной ООО «Градостроительные компетенции» в 2021 году, шифр: 16112-ПРД-19-МОСОКН

Иная документация



**МИНИСТЕРСТВО КУЛЬТУРЫ
РОССИЙСКОЙ ФЕДЕРАЦИИ
(Минкультуры России)**

125993, ГСП-3, Москва,
Малый Гнезниковский пер., д. 7/6, стр. 1, 2
Телефон: +7 495 629 10 10
E-mail: mail@mkrf.ru

«15» 12. 2020 № 21419-12.02

на № _____ от « _____ » _____

Комитет по градостроительству
и архитектуре Санкт-Петербурга

пл. Ломоносова, д. 2,
Санкт-Петербург, 191023

kga@kga.gov.spb.ru

на № 01-19-2-1311/20 от 16.11.2020

Департамент государственной охраны культурного наследия Минкультуры России рассмотрел материалы проекта планировки территории для размещения линейного объекта «Малая Митрофаньевская ул. от Парфеновской ул. в направлении Измайловского бульвара» и в соответствии с Положением о порядке согласования проектов планировки и межевания территорий, подготовленных применительно к территориям исторических поселений федерального значения, утвержденным приказом Минкультуры России от 31.07.2013 № 1062, учитывая письмо КГИОП от 24.04.2020 № 01-27-616/20-0-1, согласовывает указанный проект в части соответствия требованиям по обеспечению сохранности объектов культурного наследия и исторически ценных градоформирующих объектов исторического поселения федерального значения город Санкт-Петербург.

Приложение: в 12 т. в 1 экз. (штамп «согласовано» том 5 ООО «Центр Согласований», Санкт-Петербург, 2020 г., Приложения к проекту постановления Правительства Санкт-Петербурга, шифр 11-290-ДПТ-5, на 20 л. от 16.11.2020).

Директор Департамента
государственной охраны
культурного наследия

Р.А.Рыбало



Министерство культуры
Российской Федерации

ЛИЦЕНЗИЯ

№ МКРФ 05036 от 28 мая 2018 г.

На осуществление деятельности по сохранению объектов культурного наследия (памятников истории и культуры) народов Российской Федерации

(указывается конкретный вид лицензируемой деятельности)

Виды работ, выполняемых в составе лицензируемого вида деятельности, в соответствии с частью 2 статьи 12 Федерального закона «О лицензировании отдельных видов деятельности»:

согласно приложению № 1 к лицензии

(указываются в соответствии с перечнем работ, установленным положением о лицензировании соответствующего вида деятельности)

Настоящая лицензия предоставлена:

**Обществу с ограниченной ответственностью
«Центр Согласований»**

ООО «Центр Согласований»

(указывается полное и (в случае, если имеется), сокращенное наименование (в том числе фирменное наименование), организационно-правовая форма юридического лица (фамилия, имя и (в случае, если имеется) отчество индивидуального предпринимателя, данные документа, удостоверяющего его личность)

Основной государственный регистрационный номер юридического лица (индивидуального предпринимателя) (ОГРН) **1097847273413**

Идентификационный номер налогоплательщика (ИНН) **7838432280**

006558



Министерство культуры
Российской Федерации

ПРИЛОЖЕНИЕ № 1

к лицензии № **МКРФ 05036** от **28 мая 2018 г.**

виды выполняемых работ:

разработка проектной документации по консервации, реставрации и воссозданию объектов культурного наследия (памятников истории и культуры) народов Российской Федерации;

разработка проектной документации по ремонту и приспособлению объектов культурного наследия (памятников истории и культуры) народов Российской Федерации;

ремонт и приспособление объектов культурного наследия (памятников истории и культуры) народов Российской Федерации.

Заместитель Министра

(должность уполномоченного лица)



(подпись уполномоченного лица)

С.Г.Обрывалин

(ф.и.о. уполномоченного лица)



Контрагенту
ООО «Центр Согласований»

УВЕДОМЛЕНИЕ
об изменении наименования

Настоящим уведомляем об изменении наименования ООО «Центр Согласований» (ОГРН 1097847273413, ИНН 7838432280) (далее – Общество).

Полное фирменное наименование Общества на русском языке: Общество с ограниченной ответственностью «Градостроительные компетенции».

Сокращенное фирменное наименование Общества на русском языке: ООО «Градком».

Государственная регистрация изменений осуществлена Межрайонной инспекцией Федеральной налоговой службы № 15 по Санкт-Петербургу (ГРН и дата внесения записи в ЕГРЮЛ: 2207803329457, 09.07.2020).

Изменение наименования Общества не влечет за собой изменения прав и обязанностей по ранее заключенным договорам.

Просим учитывать данную информацию при исполнении договорных обязательств, а также при оформлении платежных, финансовых и иных документов, связанных с исполнением договоров, заключенных с Обществом.

Генеральный директор

Р.В. Курзенер

ВЫПИСКА ИЗ РЕЕСТРА ЛИЦЕНЗИЙ
на осуществление деятельности по сохранению объектов
культурного наследия (памятников истории и культуры) народов
Российской Федерации

Министерство культуры Российской Федерации

(наименование лицензирующего органа)



Выписка из реестра лицензий по состоянию на 06.08.2021*

1. Статус лицензии:

действующая

(действующая/приостановлена/приостановлена частично/прекращена)

2. Регистрационный номер лицензии: МКРФ 05036

3. Дата предоставления лицензии: 28.05.2018

4. Полное и (в случае, если имеется) сокращенное наименование, в том числе фирменное наименование, и организационно-правовая форма юридического лица, адрес его места нахождения, государственный регистрационный номер записи о создании юридического лица:

Общество с ограниченной ответственностью «Градостроительные компетенции»;
ООО «Градком»;
191186, г. Санкт-Петербург, наб. Реки Мойки, д. 37, лит. А;
ОГРН: 1097847273413

(заполняется в случае, если лицензиатом является юридическое лицо)

5. Полное и (в случае, если имеется) сокращенное наименование иностранного юридического лица, полное и (в случае, если имеется) сокращенное наименование филиала иностранного юридического лица, аккредитованного в соответствии с Федеральным законом «Об иностранных инвестициях в Российской Федерации», адрес (место нахождения) филиала иностранного юридического лица на территории Российской Федерации, номер записи об аккредитации филиала иностранного юридического лица в государственном реестре аккредитованных филиалов, представительств иностранных юридических лиц:

(заполняется в случае, если лицензиатом является иностранное юридическое лицо)

6. Фамилия, имя и (в случае, если имеется) отчество индивидуального предпринимателя, государственный регистрационный номер записи о государственной регистрации индивидуального предпринимателя, а также иные сведения, предусмотренные пунктом 3 части 1 статьи 15 Федерального закона «О лицензировании отдельных видов деятельности»:

(заполняется в случае, если лицензиатом является индивидуальный предприниматель)

7. Идентификационный номер налогоплательщика:

7838432280

8. Адреса мест осуществления отдельного вида деятельности, подлежащего лицензированию:

191186, г. Санкт-Петербург, наб. Реки Мойки, д. 37, лит. А

9. Лицензируемый вид деятельности с указанием выполняемых работ, оказываемых услуг, составляющих лицензируемый вид деятельности:

- разработка проектной документации по консервации, реставрации и воссозданию объектов культурного наследия (памятников истории и культуры) народов Российской Федерации;

- разработка проектной документации по ремонту и приспособлению объектов культурного наследия (памятников истории и культуры) народов Российской Федерации;
 - ремонт и приспособление объектов культурного наследия (памятников истории и культуры) народов Российской Федерации.
-

10. Номер и дата приказа (распоряжения) лицензирующего органа о предоставлении лицензии:

№ 808 от 28.05.2018

11. Настоящая лицензия переоформлена на основании решения лицензирующего органа – приказа:

№ 1309 от 06.08.2021

(указываются иные сведения, если предоставление таких сведений предусмотрено федеральными законами)

* Выписка носит информационный характер, после ее составления в реестр лицензий могли быть внесены изменения.