



ФЕДЕРАЛЬНОЕ ГОСУДАРСТВЕННОЕ БЮДЖЕТНОЕ УЧРЕЖДЕНИЕ НАУКИ
ИНСТИТУТ ИСТОРИИ МАТЕРИАЛЬНОЙ КУЛЬТУРЫ
РОССИЙСКОЙ АКАДЕМИИ НАУК (ИИМК РАН)

Дворцовая наб., 18, лит. А, Санкт-Петербург, 191186
тел. +7 (812) 5715092, факс +7 (812) 5716271, Эл. почта: admin@archeo.ru
ОКПО: 02698499, ОГРН: 1027809188527, ИНН: 7825004658, КПП: 784101001

УТВЕРЖДАЮ

Заместитель директора ИИМК РАН
Соловьева Н.Ф.

«22» апреля 2022 г.

Акт государственной историко-культурной экспертизы земельного участка, подлежащего воздействию земляных, строительных, мелиоративных и (или) хозяйственных работ, предусмотренных статьей 25 Лесного кодекса Российской Федерации работ по использованию лесов (за исключением работ, указанных в пунктах 3, 4 и 7 части 1 статьи 25 Лесного кодекса Российской Федерации) и иных работ в случае, если федеральный орган охраны объектов культурного наследия и орган охраны объектов культурного наследия субъекта Российской Федерации не имеют данных об отсутствии на указанных землях объектов археологического наследия, включенных в реестр, и выявленных объектов археологического наследия (земельного участка по адресу: «Санкт-Петербург, пос. Металлострой, Садовая ул. (Лот №3: «Реконструкция Садовой ул.»)»)

Заказчик: ЗАО «Институт «Трансэкопроект»

г. Санкт-Петербург,
Колпинский район
2022

Акт государственной историко-культурной экспертизы земельного участка, подлежащего воздействию земляных, строительных, мелиоративных и (или) хозяйственных работ, предусмотренных статьей 25 Лесного кодекса Российской Федерации работ по использованию лесов (за исключением работ, указанных в пунктах 3, 4 и 7 части 1 статьи 25 Лесного кодекса Российской Федерации) и иных работ в случае, если федеральный орган охраны объектов культурного наследия и орган охраны объектов культурного наследия субъекта Российской Федерации не имеют данных об отсутствии на указанных землях объектов археологического наследия, включенных в реестр, и выявленных объектов археологического наследия (земельного участка по адресу: «Санкт-Петербург, пос. Металлострой, Садовая ул. (Лот №3: «Реконструкция Садовой ул.»)»)

Настоящий акт государственной историко-культурной экспертизы составлен в соответствии с Положением о государственной историко-культурной экспертизе, утвержденным постановлением Правительства Российской Федерации от 15 июля 2009 г. № 569.

Дата начала проведения экспертизы: «01» ноября 2021 г.

Дата окончания экспертизы: «22» апреля 2022 г.

Место проведения экспертизы: г. Санкт-Петербург, Колпинский район, пос. Металлострой

Заказчик экспертизы: ЗАО «Институт «Трансэкопроект»

Юридический адрес: 196084, Санкт-Петербург, ул. Новорощинская, д. 4, Литер А
ИНН 7810409330 / КПП 781001001
ОГРН 1137847041683
Электронная почта: tep@transecoproject.ru
Тел.: (812) 331-68-74

Сведения об экспертной организации:

Полное наименование	Федеральное государственное бюджетное учреждение науки Институт истории материальной культуры Российской академии наук
Краткое наименование	ИИМК РАН
Организационно-правовая форма	Федеральное государственное бюджетное учреждение науки

Ведомственная принадлежность	Министерство науки и высшего образования Российской Федерации
Адрес	Российская Федерация, 191186, Санкт-Петербург, Дворцовая наб. 18, лит. А
Реквизиты	ИНН 7825004658 КПП 784101001 ОГРН: 1027809188527 ОКПО: 0269849 ОКВЭД 72.20

На основании пп. б) п.7 Положения о государственной историко-культурной экспертизе, утвержденного постановлением Правительства Российской Федерации от 15 июля 2009 г. № 569 (в редакции от 27.04.2017) ИИМК РАН соответствует требованию в части кадрового состава, как юридическое лицо, привлекаемое в качестве эксперта (см. Приложение 9).

Сведения об эксперте:

Фамилия, имя, отчество	Субботин Андрей Викторович
Образование	высшее
Специальность	история
Ученая степень (звание)	кандидат исторических наук
Стаж работы	46 лет
Место работы и должность	ст.н.с. ИИМК РАН
Реквизиты аттестации	Государственный эксперт по проведению историко-культурной экспертизы (приказ Министерства культуры Российской Федерации № 1998 от 19.11.2018 г. «Об утверждении статуса аттестованного эксперта по проведению государственной историко-культурной экспертизы» (п. 23)) Объекты экспертизы: <ul style="list-style-type: none"> - выявленные объекты культурного наследия в целях обоснования целесообразности включения данных объектов в реестр; - земли, подлежащие воздействию земляных, строительных, мелиоративных, хозяйственных работ, предусмотренных статьей 25 Лесного кодекса Российской Федерации работ по использованию лесов (за исключением работ, указанных в пунктах 3, 4 и 7 части 1 статьи 25 Лесного кодекса Российской Федерации) и иных работ, в случае, если орган охраны объектов культурного наследия не имеет

	<p>данных об отсутствии на указанных землях объектов культурного наследия, включенных в реестр, выявленных объектов культурного наследия либо объектов, обладающих признаками объекта культурного наследия;</p> <ul style="list-style-type: none"> - документы, обосновывающие включение объектов культурного наследия в реестр; - документы, обосновывающие исключение объектов культурного наследия из реестра; - документация, за исключением научных отчетов о выполненных археологических полевых работах, содержащая результаты исследований, в соответствии с которыми определяется наличие или отсутствие объектов, обладающих признаками объекта культурного наследия, на земельных участках, подлежащих воздействию земляных, строительных, мелиоративных, хозяйственных работ, работ по использованию лесов и иных работ. - документация или разделы документации, обосновывающие меры по обеспечению сохранности объекта культурного наследия, включенного в реестр, выявленного объекта культурного наследия либо объекта, обладающего признаками объекта культурного наследия, при проведении земляных, мелиоративных, хозяйственных работ, указанных в настоящей статье работ по использованию лесов и иных работ в границах территории объекта культурного наследия либо на земельном участке, непосредственно связанном с земельным участком в границах территории объекта культурного наследия.
--	---

В соответствии с законодательством Российской Федерации эксперт несет ответственность за достоверность сведений, изложенных в заключении экспертизы.

Эксперт Субботин А.В.

Отношения к заказчику

Экспертная организация:

- не участвует в разработке проектной документации на строительство, расширение, реконструкцию, техническое перевооружение, консервацию и ликвидацию, и иное хозяйственное освоение объекта или объектов, в отношении которых проводится экспертиза, или подобной проектной документации;
- не участвует в проектировании или конструировании, изготовлении, поставке, монтаже, ремонте, покупке, владении, эксплуатации или обслуживании технических устройств, применяемых на объекте или других объектах, в

отношении которых проводится экспертиза, или подобных конкурентных технических устройств;

- не участвует в проектировании или конструировании, строительстве, ремонте, покупке, владении, эксплуатации или обслуживании зданий и сооружений на объекте или других объектах, в отношении которых проводится экспертиза, или подобных конкурентных зданий и сооружений;
- не имеет с заказчиком отношений общего владения; не имеет с заказчиком конфликта интересов;
- не подлежит непосредственной отчетности тому же вышестоящему управляющему органу, что и заказчик экспертизы;
- не выполняет функции официального представителя заказчика.

Эксперт:

- не имеет родственных связей с заказчиком (его должностными лицами, работниками);
- не состоит в трудовых отношениях с заказчиком;
- не имеет долговых или иных имущественных обязательств перед заказчиком (его должностным лицом или работником), а также заказчик (его должностное лицо или работник) не имеет долговых или иных имущественных обязательств перед экспертом;
- не владеет ценными бумагами, акциями (долями участия, паями в уставных (складочных) капиталах) заказчика;
- не заинтересован в результатах исследований и решений, вытекающих из заключения экспертизы, с целью получения выгоды в виде денег, ценностей, иного имущества, услуг имущественного характера или имущественных прав для себя или третьих лиц.

Основание проведения государственной историко-культурной экспертизы

1. Федеральный закон от 25.06.2002 № 73-ФЗ «Об объектах культурного наследия (памятниках истории и культуры) народов Российской Федерации».

2. Положение о государственной историко-культурной экспертизе, утвержденное Постановлением Правительства РФ от 15.07.2009 № 569 и последующие дополнениями к нему.

3. Договор № 268/11/2021 от 1 ноября 2021 года между ИИМК РАН и Заказчиком.

4. Письмо Комитета по государственному контролю, использованию и охране памятников истории и культуры Правительства Санкт-Петербурга № 01-25-25235/20-0-1 от 15.12.2020 г.

Цель и объекты экспертизы

Цель экспертизы: определение наличия или отсутствия объектов археологического наследия, включенных в реестр, и выявленных объектов археологического наследия, на земельном участке по адресу: «Санкт-Петербург, пос. Металлострой, Садовая ул. (Лот №3: «Реконструкция Садовой ул.)», подлежащем воздействию земляных, строительных, мелиоративных, хозяйственных работ, предусмотренных статьей 25 Лесного кодекса Российской Федерации работ по использованию лесов (за исключением работ, указанных в пунктах 3, 4 и 7 части 1 статьи 25 Лесного кодекса Российской Федерации) и иных работ.

Объект экспертизы: земельный участок по адресу: «Санкт-Петербург, пос. Металлострой, Садовая ул. (Лот №3: «Реконструкция Садовой ул.)», подлежащий воздействию земляных, строительных, мелиоративных, хозяйственных работ, предусмотренных статьей 25 Лесного кодекса Российской Федерации работ по использованию лесов (за исключением работ, указанных в пунктах 3, 4 и 7 части 1 статьи 25 Лесного кодекса Российской Федерации) и иных работ.

Перечень документов, представленных Заказчиком

- Копия письма Комитета по государственному контролю, использованию и охране памятников истории и культуры Правительства Санкт-Петербурга № 01-25-25235/20-0-1 от 15.12.2020 г.
- Схема расположения земельного участка на кадастровой карте территории.
- Копия письма ЗАО «Институт «Трансэкопроект» № 2022/60-1249 от 21.04.2022 г. с обоснованием отсутствия градостроительного плана земельного участка.
- Копия письма ЗАО «Институт «Трансэкопроект» № 2022/60-1250 от 21.04.2022 г. с обоснованием отсутствия Выписки из Единого государственного реестра недвижимости об объекте недвижимости.

Перечень документов и материалов, привлекаемых при проведении экспертизы, а также использованной для нее специальной, технической и справочной литературы

1. Основы законодательства Российской Федерации о культуре, утв. Верховным Советом РФ 9 октября 1992 г. N 3612-1.

2. Федеральный закон РФ от 25 июня 2002 г. №73-ФЗ "Об объектах культурного наследия (памятниках истории и культуры) народов Российской Федерации".

3. Положение о государственной историко-культурной экспертизе, утв. Постановлением Правительства от 15 июля 2009 г. № 569.

4. Правила выдачи, приостановления и прекращения действия разрешений (открытых листов) на проведение работ по выявлению и изучению объектов археологического наследия, утвержденные Постановлением Правительства Российской Федерации от 20.02.2014 № 127.

5. Положение о порядке проведения археологических полевых работ и составления научной отчетной документации, утвержденное постановлением Бюро Отделения историко-филологических наук Российской академии наук от 20.06.2018 № 32.

6. Приказ Министерства культуры Российской Федерации от 1 сентября 2015 г. N 2328 "Об утверждении перечня отдельных сведений об объектах археологического наследия, которые не подлежат опубликованию".

7. Закон Санкт-Петербурга от 12.7.2007 N 333-64 «Об охране объектов культурного наследия в Санкт-Петербурге».

8. Закон Санкт-Петербурга от 19 января 2009 г. №820-7 "О границах объединенных зон охраны объектов культурного наследия, расположенных на территории Санкт-Петербурга, режимах использования земель и требованиях к градостроительным регламентам в границах указанных зон".

9. СП 42.13330.2011 Градостроительство. Планировка и застройка городских и сельских поселений. Актуализированная редакция СНиП 2.07.01-89.

10. Положение о едином государственном реестре объектов культурного наследия (памятников истории и культуры) народов Российской Федерации, утвержденное приказом Министерства культуры Российской Федерации от 30.10.2011 № 954.

11. Векслер А.Ф. На реке Славянке//Рыбацкая слобода. №4. 2005. Спб. С. 41-48.

12. Верховцев Д. В. Этимологические связи поздних топонимов на Ижор-/Ижер-. Acta Linguistica Petropolitana. 2020. XVI(2). С. 331–365.

13. Геологический атлас Санкт-Петербурга. //Отв. ред. Филипов Н.Б.// 2009. Спб.-«Комильфо». 57 с.

14. Герман К.Э, Мельников И.В., Спиридонов А.М. Основы археологии Карелии. Петрозаводск 2004.

15. Из истории Металлостроя // Ижорские берега. Вып. 5. Спб., 2005. С. 105–108.

16. Исаченко Г.А., Резников А.И. Ландшафты Санкт-Петербурга: эволюция, динамика, разнообразие. «Биосфера». 2014. Т. 6. № 3. С. 231-249.

17. Краев Т.Н. Установление мемориальной доски на месте Невской битвы 1240//Сб. докладов военно-исторической секции Ленинградского дома ученых. № 3. М.; Л., 1960.

18. НЛ СХС 1888– Новгородская летопись по синодальному харатейному списку. СПб., 1888.

19. Писцовые книги Новгородской земли. Том 1, Москва— «Древнехранилище», «Археографический центр», 1999.

20. Перечень объектов культурного наследия и выявленных объектов культурного наследия на территории Санкт-Петербурга. Сайт КГИОП [Электронный ресурс] (https://kgior.gov.spb.ru/uchet/list_objects/). Дата обращения: 4 декабря 2021.

21. ПСРЛ 2000—Полное собрание русских летописей. Т. 3. Новгородская 1 летопись. М. 2001.

22. Пушкарев И. Краткое Историко-статистическое описание Санкт-Петербургской губернии. 1845. СПб.

23. Сорокин П. Е. О системе расселения в Приневье в допетровское время // Сельская Русь в IX–XVI вв. М. 2008. С. 351-362.

24. Сорокин П.Е. Окрестности Петербурга. Из истории Ижорской земли. 2017. СПб.—«Центрполиграф». 318 с.

25. Шаскольский И.П. Невская битва 1240 г. в свете данных современной науки // Князь Александр Невский и его эпоха. СПб., 1995. С. 15–23.

Сведения об обстоятельствах, повлиявших на процесс проведения и результаты экспертизы

Обстоятельства, повлиявшие на процесс проведения и результаты экспертизы, отсутствуют.

Сведения о проведенных исследованиях

В процессе государственной историко-культурной экспертизы:

- проведены полевые научно-исследовательские археологические работы (разведки);
- подготовлен отчет о проведении полевых научно-исследовательских археологических работ;
- выполнен анализ действующего законодательства в сфере охраны культурного наследия;

- выполнен анализ документов и материалов, полученных для проведения экспертизы по объекту с формулировкой выводов;
- оформлены результаты государственной историко-культурной экспертизы в виде Акта.

Факты и сведения, выявленные и установленные в результате проведенных исследований

Участок обследования по адресу: «Санкт-Петербург, пос. Металлострой, Садовая ул. (Лот №3: «Реконструкция Садовой ул.»), в посёлке Металлострой, Колпинского района Санкт-Петербурга.

Общая протяженность участка обследования составила 980 м.

Трасса обследования пролегает по прямой, по Садовой улице. Начало трассы расположено на пересечении улиц Садовая и Железнодорожная, конец — пересечение Садовой и Петрозаводского шоссе. Ширина трассы 40 м, она захватывает двухполосную проезжую часть ул. Садовой, обочины, тротуары и незначительные участки придомовых территорий, зданий, расположенных на улице. В границы участка обследования попадает ряд зданий, расположенных на Садовой улице, с номерами домов: 1-15 по нечётной стороне и домами 12А, 16, 20 по чётной.

Примерно на середине протяжённости трасса участка обследования граничит с восточной стороны с территориями СНТ «Нева». В начале Садовой улицы представлена наиболее ранняя застройка территории. Это здания, возведенные во второй половине 1940-х годов. Они расположены по нечётной стороне улицы и занимают квартал от Железнодорожной до Пионерской улиц. Остальные здания, примыкающие к участку обследования возведены во второй половине XX - начале XXI вв.

На большей доле площади покрытие дневной поверхности представлено техногенными материалами, в первую очередь, асфальтом. Асфальтом покрыта вся проезжая часть и тротуары на всей протяжённости трассы обследования.

Как показало визуальное обследование территории, выраженные формы рельефа в пределах границ участка отсутствуют. Высотные отметки дневной поверхности незначительно колеблются в районе 10 м БС. Разница высот отражает функциональное деление элементов дороги и прилегающей территории.

Водные объекты в пределах участка обследования и в непосредственной близости отсутствуют, ближайшими являются затопленные карьеры, разработанные кирпичными заводами в XIX в. Ближайшим естественным крупным водоёмом является река Нева, берег которой, находится в 400 м от ближайшего края участка обследования.

Облик участка обследования является полностью урбанизированным, со значительным количеством построек, объектов инфраструктуры и коммуникаций, как наземных, так и подземных, отраженных на топографической съёмке.

В результате натурного обследования, на основании анализа форм рельефа и географии, территория участка не выглядит перспективной для расположения каких-либо археологических памятников. Естественный ландшафт подвергся сильному антропогенному воздействию за последние 100 лет.

Историко-культурное научное археологическое обследование (разведки) с целью проведения государственной историко-культурной экспертизы земельного участка по адресу: «Санкт-Петербург, пос. Металлострой, Садовая ул. (Лот №3: «Реконструкция Садовой ул.)», проводилось в ноябре 2021 г. сотрудниками археологической экспедиции Отдела охранной археологии ИИМК РАН под руководством д.и.н. Полякова Андрея Владимировича. Работы осуществлялись на основании договора № 268/11/2021 от 1 ноября 2021 года, заключенного между ИИМК РАН и ЗАО «Институт «Трансэкопроект» и разрешения Открытого Листа № 2386-2021 от 10 сентября 2021 г., выданного на имя Полякова Андрея Владимировича на право проведения археологических разведок с осуществлением локальных земляных работ на территории Выборгского, Калининского, Кировского, Колпинского, Красносельского, Курортного, Петроградского, Петродворцового, Приморского, Пушкинского и Фрунзенского районов г. Санкт-Петербурга в целях выявления объектов археологического наследия, уточнения сведений о них и планирования мероприятий по обеспечению их сохранности. Срок действия открытого листа: с 10 сентября 2021 г. по 31 декабря 2021 г.

Исследования проводились во исполнение требований Федерального закона № 73-ФЗ от 25 июня 2002 года «Об объектах культурного наследия (памятниках истории и культуры) народов Российской Федерации».

Границы участка, подлежащего археологическому обследованию, предоставлены ЗАО «Институт «Трансэкопроект». Объемы изыскательских работ определялись исходя из площади/протяженности земельного участка на основании исходных материалов, представленных Заказчиком работ, с учетом существующих методических рекомендаций. При проведении исследований эксперт опирался на предоставленные ЗАО «Институт «Трансэкопроект» документы, сведения и картографические материалы, а также открытые данные, предоставляемые федеральными и региональными органами власти: Публичная кадастровая карта (<http://pkk5.rosreestr.ru>), Геоинформационная система Санкт-Петербурга (<http://rgis.spb.ru>). В документах, представленных Заказчиком для проведения экспертизы, несоответствий не выявлено.

До начала полевых археологических работ ИИМК РАН были выполнены историко-библиографические изыскания и анализ опубликованных данных по территории, расположенной вблизи земельного участка на предмет наличия объектов археологического наследия и археологической изученности территории. Результаты данных исследований представлены в полном научно-техническом отчете (Прил. 3).

Колпинский район, в котором расположен участок обследования, именуется так по главному городу — Колпино. Согласно современным данным, название Колпино производное от балтийско-славянского слова "колпь", "колп" с основным значением «лебедь».

Металлострой — населённый пункт, в котором расположен участок обследования. Первоначальное название — Соцгород. Несколько позже посёлок получил современное название, которое отражает суть данного поселения. Населённый пункт строился как жильё для строителей Колпинского металлургического завода.

Усть-Ижора — посёлок, непосредственно граничащий с Металлостроем, фактически, образующий с ним единый населённый пункт. Название отражает географическое положение населённого пункта, расположенного в устье реки Ижоры. Название Ижора, применительно к реке впервые упоминается в письменных источниках XIII в. (Верховцев, 2020, С. 332). Также в средневековых источниках именуется финноязычное племя, жившее на этих землях.

Славянка — река, протекающая в 3-4 км к западу от участка обследования. Впервые упоминается в Писцовой книге 1500 г. (Писцовые книги Новгородской..., 1999) Название происходит от этнонима «славяне».

Первые люди на территории региона появляются после схода Валдайского оледенения, около VII-V тыс. лет до н.э (Герман, Мельников, Спиридонов, 2004, С. 14-27). Известные памятники каменного века Приневья, расположены на значительном удалении от участка обследования. Ближайшие из них расположены на древнем морском побережье — в районе Сестрорецкого разлива и у устья реки Охты, а также в юго-западном Приладожье. В верхнем и среднем течении Невы и на её притоках достоверные следы стоянок древних людей пока не обнаружены, однако сведения о таковых имеются: «Отдыхавший на своей даче в с. Ивановском (у Невских порогов) профессор Санкт-Петербургского университета А.А. Иностранцев, разгребая землю в береговом обрыве, обнаружил обломок костяного наконечника гарпуна и человеческий череп, которые, по его мнению, принадлежали древним людям». (Сорокин, 2017, С. 12).

Значительно в большем количестве в регионе представлены памятники раннего средневековья (VIII-XI вв. н.э.). В это время водная система Северо-запада России, становится торгово-транспортной магистралью, обеспечивающей связь населения Северной и Восточной Европы (Сорокин, 2008, С. 5). На сопредельных территориях Полужья распространены культуры сопок и длинных курганов. Особенной плотностью населения отличаются плодородные земли Ижорского плато. В XIII веке появляются и письменные упоминания этнонима Ижора и Ижорской земли.

Несмотря на это, территория вдоль р. Невы остаётся «белым пятном» на археологической карте северо-запада России. Ближайшими к участку обследования памятниками средневековья являются ижорский могильник Войсковоро (XII-XIII в.) и поселение XV-XIX вв. Войсковоро-2. Оба памятника расположены на левом берегу р. Ижоры, в Тосненском районе Ленинградской области, примерно в 13 км к юго-западу от участка обследования (7 км от центра г. Колпино). Другие памятники средневековой Ижоры расположены в среднем течении реки Славянки, в деревнях Покровская и Порицы (Гатчинский район). Таким образом, населявшая в средневековье Приневье Ижора, занимала территории, удалённые от берегов Невы на 20-30 км к западу.

Несмотря на малую населённость территории вдоль реки Невы в Средневековье, она становится ареной политического и военного противостояния Новгородского княжества и Шведского королевства. В течении всего Средневековья по Неве происходят взаимные набеги и нападения шведов, новгородцев и подвластных им племён (подробнее: Сорокин, 2017, С. 32-34). Пик этого противостояния приходится на XIII в. С летописным описанием военных действий связано и одно из упоминаний ижоры, проживавшей на невских берегах. В 1228 году племя емь с территории Финляндии совершило поход на территорию южного Приладожья. Ладожане преследовали агрессоров, но не смогли настичь, однако при выходе из Ладоги «ижеряне устретоша их бегающе и ту их избиша много», – свидетельствует летописец (НЛ СХС, 1888, С. 224; Сорокин, 2017, С.34).

По летописным сообщениям, на берегу Невы, в устье р. Ижоры (2 км от участка обследования) произошло одно из самых известных в русской истории сражений—Невская битва. В 1240 году войска новгородского князя Александра Ярославовича нанесли поражение шведскому войску во главе с ярлом Биргером. Несмотря на наличие в тексте летописи указания: «В Неве Устье Ижоры», «приде в рику Неву и ста Усть Ижеры...» (ПСРЛ, 2000, т. III, С. 77, 291) точное место битвы остаётся спорным. Все же, все версии локализуют битву где-то недалеко от указанного географического ориентира, а значит относительно недалеко от участка обследования. Научная дискуссия ведётся, в первую очередь, относительно берега р. Ижоры на котором произошла битва. Более распространённой является версия, что

шведы высадились на правом берегу Ижоры, на мысу образованном Ижорой и Невой (Караев, 1960, С. 179; Сорокин, 2017, С.60). Противоположную точку зрения высказал советский историк И.П. Шаскольский, исходя из особенностей местности, предположивший что битва происходила на левом берегу (Шаскольский, 1995, С.61-68).

Устоявшаяся локализация высадки шведского войска непосредственно в месте впадения Ижоры в Неву, на мысу правого берега Ижоры, где в XVIII веке петровскими войсками была возведена крепость (см. ниже), может считаться наиболее вероятной (Сорокин, 2017, С. 62).

В районе предполагаемого места битвы дважды были организованы археологические исследования в 1950-х и 1989 годах. По результат этих работ следов битвы обнаружено не было. Зато были локализованы несколько позднесредневековых селищ по обеим берегам Ижоры и фортификация петровской эпохи. Уже в начале 2000-х годов появились сведения о случайных находках предметов вооружения эпохи средневековья в устье Ижоры (Сорокин, 2002).

В результате победы в Невской битве, территория Приневья осталась в составе Новгородского княжества, а позже Московского государства до 1617 года, когда по Столбовскому мирному договору эти земли перешли Швеции.

В XIV-XV века новгородцы начинают колонизировать территорию Приневья. Основной административной единицей Новгородского государства в этих землях была Водская пятина. Территория современного Колпинского района, по большей части, входила в Николо-Ижорский уезд.

После перехода Ижорской земли к Швеции в начале XVII в., новое правительство инициирует активную колонизацию региона, населённого немногочисленным, преимущественно православным населением. Большую часть колонистов составили финские крестьяне из центральных районов Финляндии. При этом сохранилось прежнее русское разделение на уезды и погосты, основой для сбора податей продолжала служить новгородская мера земли – «обжа». На шведской карте «Бывших губерний Ивангорода, Яма, Копорья и Нэтеборга», отражающей ситуацию на 1676 год, авторства Бергенгейма, на месте современного посёлка Металлострой поселение отсутствует, а вот населённый пункт в устье Ижоры уже существовал, как и многие другие поселения вдоль р. Невы.

Во время Северной войны (1700-1721) среднее течение Невы, как и весь регион, становится местом ведения активных боевых действий между русскими и шведскими войсками. В 1703-1704, сразу после основания Петербурга, русской армией был заложен ряд крепостей для предотвращения шведских рейдов вглубь территории Приневья. Одна из таких крепостей возникла на мысу, при впадении р. Ижоры в Неву (2 км от участка обследования), на том самом месте где исследователи локализуют Невскую битву, о контрой речь шла выше. Оплывшие

валы и рвы крепости просматриваются до сих пор. В 1989 году на месте крепости проводились археологические обследования, в результате которых были зафиксированы остатки оборонительных сооружений крепости. фрагменты керамики XVIII в. и несколько лошадиных подков (Сорокин, 2017, С. 184-189). Крепость в Усть-Ижоре лишь одна из фортификаций, возведённых в ходе Северной войны на берегах Невы, аналогичные объекты расположены выше по течению реки у Кочмино, устье р. Тосны и устье р. Святки. Эти объекты, однако, расположены уже на значительном удалении от участка обследования в посёлке Металлострой.

Непосредственно рядом с Усть-Ижорской фортецией, на несколько лет позже, в 1711 году, возникает усадьба князя А.Д. Меньшикова. В книге А.И. Богданова приводится рисунок дворца, представлявшего собой двухэтажное сооружение с шестью окнами по фасаду, симметрично расположенными относительно дверей по три с каждой стороны на первом и втором этажах. Над входом имелся балкон на втором этаже, опиравшийся на два столба. К основной постройке примыкали симметрично два одноэтажных флигеля, с тремя окнами по фасаду. Над ними были устроены башенки с круглыми окнами, с позднеготической куполообразной кровлей. Они завершались высокими шпицами, увенчанными крестами. Изображения похожих построек встречаются на шведских картах Ингерманландии XVII в. При дворце был разбит сад регулярной планировки, в виде прямоугольника, разделенного крестообразно дорожками (Сорокин, 2017, С. 205-206). Внешние границы сада были ровными только с южной и западной сторон, где по ним проходили дорожки. Северная и восточная стороны попадали на склоны и не имели регулярного завершения.

В конце XVIII в., во время новой русско-шведской войны 1788-1790 гг. население слобод Усть-Ижоры и Рыбацкого отправили в войска, в качестве добровольцев каждого 5 человека. В благодарность за этот жест, после войны в центре каждой из слобод был установлен монумент с памятной благодарственной надписью. В Усть-Ижоре монумент установлен на мысу, при впадении реки в Неву (чуть более 2 км от участка обследования).

В XIX веке земли Приневья вокруг Усть-Ижоры прославились своими кирпичными заводами, снабжавшими строительным материалом весь Петербург. Заводы стал возникать в это местности ещё с Петровских времён и к середине XIX в. их было уже 15 (Пушкарев, 1845, С. 93). Следы кирпичного производства еще и сейчас сохраняются в окрестностях поселка в виде котлованов для добычи глины, превратившихся со временем в пруды, заполненные водой. Заводы стимулировали развитие региона, по инициативе владельцев в Усть-Ижоре и окрестностях возникали дома, бани, клубы, прачечные, животноводческие фермы для рабочих. 1878 г. старшина Усть-Ижорской волости И.А. Кононов ходатайствовал перед председателем Земской управы Петербурга о разрешении открыть в селе новую

аптеку (Сорокин, 2017, С. 242). В 1879 году началось строительство больницы (В настоящее время – это инфекционная больница на Шлиссельбургском шоссе, в 600 м от участка обследования).

После Октябрьской революции все кирпичные заводы были национализированы, большинство из них прекратило своё существование. Единственным предприятием продолжившим работу и дожившим до наших дней стал завод, основанный крестьянином Д.К. Захаровым, в советское время получивший название «Победа», а позднее «Кануф» (Сорокин, 2017, С. 266).

В 1905 г. в хорошо обустроенном селе, относившимся тогда к Шлиссельбургскому уезду проживало уже свыше 2000 жителей. В нем было много каменных зданий, парходная и лесная пристани. Значительную роль в хозяйстве жителей села играли речные грузоперевозки. В 1899 г. по реке Ижоре к ее устью и в Неву прошли 1119 судов и 153 плота весом в 21509 тыс. пудов, груженых преимущественно дровами и кирпичом [Населенные места 1905, с. 197]. Баржи стояли у свайных причалов в устье реки, а плоты собирались в тихой заводи за церковным кладбищем на Неве (Сорокин, 2017, С. 257).

В конце XIX в. в Усть-Ижоре распространяются некоторые достижения научно-технического прогресса. В 1886–1889 гг. в селе появились телеграфное сообщение и станция, в 1902 г. сюда была проведена первая телефонная связь, а в 1909–1910 гг. уже проходила телефонизация предприятий и жителей. В 1889 г. инженер Я. Тареев организовал пассажирское речное сообщение между Колпином и Усть-Ижорой на катере «Опыт».

На рубеже XIX-XX вв. планировалось построить прямую дорогу от Усть-Ижоры в Царское Село протяженностью 6411 саж., точнее, ее участок до ямского селения Славянка на Московском шоссе. Проект не был реализован. В Усть-Ижоре эта трасса переходила в улицу Славянская дорога, название которой по-прежнему напоминает о существовавшем когда-то прямом пути в Славянку и Царское Село (Сорокин, 2017, С. 258).

В 1931 г., по инициативе С.М. Кирова, в окрестностях Усть-Ижоры, вблизи железной дороги, начинается строительство завода «Металлострой» и поселка при нем, который первоначально назывался Соцгород. Здесь планировалось построить крупнейший в Европе сталелитейный цех. Завод начал выпускать продукцию уже в 1933 г. Тогда же были построены первые дома для рабочих, однако масштабное строительство в поселке началось уже после войны (Из истории Металлостроя 2005, С. 105–108).

В годы Великой Отечественной войны территория Металлострой и Усть-Ижоры не была оккупирована немецкими войсками. Фронт остановился в 10 км к

югу, на долгое время установившись по линии пос. Колпино—Сапёрный—Новая. В Усть-Ижоре стояли военные части, на Неве – корабли Невской флотилии.

Красная армия предприняла попытку контрнаступления на этом участке фронта в направлении Красного Бора с целью прорыва блокады в октябре не удалась. В тяжелых боях потери 55-й армии только за сентябрь и октябрь составили 17 235 человек. Попытки прорыва блокады на этом направлении повторялись в 1942 г. еще трижды, но наталкивались на ожесточенное сопротивление немецких войск и не имели успеха, став лишь репетицией будущего прорыва (Векслер 2005, С. 41–45).

Усть-Ижора находилась в прифронтовой полосе, всего километрах в 5–6 от передовой жила по законам военного времени. Основную часть жителей села эвакуировали. В июле-августе 1941 г. все население прифронтовых сел, включая подростков, мобилизовали на строительство оборонительных укреплений. В подвале здания волостного правления разместились советские и партийные учреждения Слуцкого (Павловского) района, в состав которого в то время входила Усть-Ижора. С началом артиллерийских обстрелов жителей переселили в землянки, которые они сами должны были оборудовать рядом со своими домами.

В послевоенное время территория восстанавливается, а в 60-70-х годах возводятся большинство зданий современного посёлкам Металлострой, в том числе и непосредственно примыкающие к участку обследования

Для наиболее точного анализа непосредственно участка обследования стоит обратиться к картографическим данным.

Наиболее ранней картой, Приневских земель является Карта бывших губерний Иван-Города, Яма, Капорья и Нэтеборга авторства Бергенгейма. Карта составлена штабс-капитаном Бергенгеймом в 1827 году по материалам, найденным в Шведских архивах, и отражает состояние местности и названия на 1676 год. На карте изображено поселение на месте современной Усть-Ижоры под названием «Uskira». Территория современного Металлостроя и участка обследования свободна.

Примерно та же ситуация отражена уже на русской карте Ингерманландии, составленной в 1727 году обер-секретарем Сената И.К. Кириловым. Карта сделана на основе шведских, с добавлением русской съёмки. Название даны на русском языке. Поселение в устье р. Ижоры именуется «Ижора». На правом берегу реки, указана крепость, о которой речь шла выше.

Значительно подробнее местность в районе участка обследования, отражена на трёхверстовой военной топографической карте Шуберта, составленной в 1850-х годах. На ней село Усть-Ижора обретает современное название и близкие к нынешним границы. Территория Металлостроя остаётся незастроенной, хотя на ней появляется сеть дорог, между пахотными полями. Одна из дорог, пролегла параллельно современной улице Садовой.

На ещё более подробной двухверстовой карте Главного штаба, конца XIX в. отражена в целом тяжёлая ситуация, что и на карте Шуберта. На ней можно видеть, как в окрестностях Усть-Ижоры растут кирпичные заводы. Они расположены к северо-западу, юго и юго-востоку от участка обследования, который, однако, остаётся незастроенный капитальными строениями.

На советской предвоенной карте 1941 года появляется рабочий посёлок Металлострой, под именем Соцгород. Размеры довоенного посёлка значительно меньше современных. Постройки сосредоточены немного восточнее участка обследования. Улица Садовая отражена на этой карте и соответствует своей современной трассе, соединяя железнодорожную платформу и Петрозаводское шоссе, однако построек вдоль неё не фиксируется. Наиболее ранние дома в южной части улицы появятся уже в послевоенное время, в конце 1940-х годов.

Более поздние карты, второй половины XX века отражают уже крайне близкую к современности ситуацию, поэтому не приводятся.

Ближайшими к участку обследования выявленными объектами культурного наследия являются «Братское захоронение воинов Советской Армии, погибших в годы Великой Отечественной войны 1941-1945 гг.» и «Дом Захаровых» (Перечень объектов культурного...). Захоронение воинов Советской армии находится в 300 м к востоку от пересечения Петрозаводского шоссе и Садовой улицы (территория участка обследования). Дом Захаровых расположен в 600 м от того же перекрёстка.

Группа ОКН расположенная по обеим берегам Ижоры, при впадении в Неву находится в 2 км к юго-востоку от участка обследования. Среди них Церковь Святого благоверного князя Александра Невского и объект культурного наследия федерального значения «Место битвы войск Александра Невского со шведами в 1240 г.». Последний, по классификации КГИОП является достопримечательным местом, однако был выявлен путём археологических работ. Остальные ОКН в центре посёлка Усть-Ижора являются историческими зданиями XIX в. (Перечень объектов культурного...).

Ближайшие, к участку обследования, памятники археологии расположены на значительном удалении, в посёлке Войскорово. Это ижорский могильник Войскорово (XII-XIII в.) и поселение XV-XIX вв. Войскорово-2. Оба памятника расположены на левом берегу р. Ижоры, в Тосненском районе Ленинградской области, примерно в 13 км к юго-западу от участка обследования на Садовой улице.

Таким образом, на основании анализа картографического материала, архивных и литературных источников, были сделаны следующие выводы:

- В ходе архивно-библиографических исследований установлено, что непосредственно на территории участка обследования объекты археологического наследия ранее не фиксировались.
- Вплоть до середины XX века территория участка обследования оставалась не застроенной и представляла собой земли сельскохозяйственного назначения.
- С середины XX века в связи с развитием пос. Металлострой (Соцгород) территория участка обследования была подвержена застройке и в последствии стала ул. Садовой.
- Ближайшие, к участку обследования, памятники археологии расположены на значительном удалении (более 10 км) и проектируемым строительством не затрагиваются

Полевые археологические работы на участке обследования проводились в соответствии с методическими указаниями и требованиями «Положения о порядке проведения археологических полевых работ и составления научной отчетной документации», утвержденного постановлением Бюро Отделения историко-филологических наук Российской академии наук от 20 июня 2018 № 32.

Было проведено натурное обследование территории земельного участка по адресу: «Санкт-Петербург, пос. Металлострой, Садовая ул. (Лот №3: «Реконструкция Садовой ул.»), с визуальным осмотром местности с целью поиска памятников археологии, выраженных в рельефе местности.

Натурные полевые исследования проводились в виде осуществления пеших маршрутов и закладки археологических шурфов. Маршруты осуществлялись на всем протяжении пешим порядком. В качестве осевой линии использовались границы проектируемого объекта, предоставленные заказчиком. Все участки детально фиксировались (фото, описание, привязка к карте). При прохождении маршрутов с целью обнаружения выходов культурного слоя и артефактов осматривались встречающиеся обнажения грунта естественного и антропогенного происхождения.

На перспективных для обнаружения памятников археологии участках производилась закладка шурфов, ориентированных по сторонам света, направленных на поиск культурного слоя и древних артефактов. Количество и места расположения шурфов были обусловлены геоморфологическим состоянием местности и степенью освоенности обследуемой территории, и определялось с таким расчетом, чтобы обеспечить полное выявление и определение границ всех объектов археологического наследия, попадающих в пределы обследуемых земельных участков, с учетом историко-библиографических изысканий и существующих методических рекомендаций 1 шурф на 1 км.

Всего в границах обследования для выявления объектов археологического наследия был заложен 1 разведывательный шурф размером 2х2 м, общей площадью 4 кв. м.

Разборка грунта в процессе шурфовки производилась вручную по стратиграфическим слоям с разнородными культурными прослойками и соответствующим им общим планиграфическим горизонтам фиксации. Для выявления структуры плотных поверхностей и удаления грунта в стесненных условиях при расчистке использовались щетки, кисти и совки. Глубина шурфов включала всю толщу напластований, осуществлялась контрольная прокопка верхней части археологически стерильного слоя, подстилающего почвенный горизонт (материка). Проводилась полная фотографическая фиксация обнаруженных объектов, а также всего процесса шурфовочных работ. Все шурфы по окончании работ были засыпаны, почвенное и дерновое покрытие восстановлено

Все разведочные шурфы, документировались, в том числе фотографически, и фиксировались дневниковыми записями. При фиксации находок и объектов в культурном слое, вычерчивании планов горизонтов снятия, профилей бортов шурфов, и их разрезов, использовалась разработанная в ИИМК РАН в 2010 г. методика электронной фиксации и совмещенный с ней программный комплекс. Чертежи планов и стратиграфических профилей были выполнены при помощи системы автоматизированного проектирования и черчения (САПР) с использованием методов фотограмметрии. Все высотные отметки на планах и разрезах представлены в Балтийской системе высот (далее БС).

Для картирования рекогносцировочных шурфов, выявленных объектов и общевидовых фотографий ландшафтной ситуации использованы имеющиеся в распоряжении экспедиции растровые карты масштаба 1:50000 и 1:100000 в формате JPG, а также топографический план масштаба 1:500 в формате DWG, предоставленный заказчиком. Привязка шурфов на участке землеотвода к системе мировых координат произведена с помощью портативных приборов глобального позиционирования Garmin MONTANA. Географические координаты (широта, долгота), определенные в зависимости от внешних условий приема с точностью 5-20 м с помощью встроенных в геоинформационную систему QGIS программных алгоритмов переведены в местную систему координат МСК-1964.

Основные этапы работ фиксировались с помощью цифровых фотоаппаратов с разрешением не менее 5 Мрх. Для указания масштаба и ориентации по сторонам света при фотографировании использовался набор телескопических реек длиной 4 м с сантиметровыми делениями, двухцветная стрелка «север».

В ходе полевых археологических работ заложен 1 шурф размером 2x2 м, общей площадью 4 кв. м. с целью выявления культурного слоя на территории обследования.

Шурф №1

Шурф 1 был заложен в северной половине территории обследования, на нечётной стороне улицы, на восточной границе участка. Выбор места заложения шурфа было произведён по итогам визуального обследования участка и анализа картографических и топографических материалов. Ввиду того, что подавляющая часть площади участка обследования представляет собой дорогу с асфальтированной проезжей частью и тротуарами и плотную городскую застройку, со значительным количеством подземных коммуникаций, шурф №1 был заложен в наиболее свободном месте, подвергнувшись наименьшему антропогенному воздействию в XX-XXI вв. Шурф расположен на границе небольшого безымянного сквера, занимающего участок между домами СНТ «Нева» и домом с адресом ул. Садовая 21 к5, с одной стороны примыкающего к Садовой улице. Дневная поверхность в этом месте представлена газоном, как следствие не требовалось вскрытия асфальта.

Дневная поверхность шурфа №1 представлена газоном и находилась на высотной отметке 11.30 м БС. В ходе работ зафиксированы стратиграфия и планиграфия шурфа, собран вещественный материал. На уровне 10.40 м БС (около 90 см от дневной поверхности) была обнаружена бетонная плита, перекрывающая всю площадь шурфа. Вероятнее всего, плита связана либо с неучтенными на плане коммуникациями, либо является элементом строительства дороги. В связи с невозможностью извлечь или вскрыть бетонную плиту работы на этом моменте были завершены.

Стратиграфия Шурф №1

1. Дерновый слой, мощностью до 7 см. Высотные отметки 11.30-11.23 м БС
2. Серо-бурый плотный суглинок с включениями строительного и бытового мусора, мощностью 80-85 см. Высотные отметки 11.23-10.40 БС. Слой представляет собой передоложенный материковый суглинок, смешанный с грунтом и песком, оставшимся при укладке электрического кабеля.

3. Бетонная плита (уровень остановки работ). Высотные отметки 10.40 м БС.

По мимо описанной стратиграфии, в плане шурфа, а также в восточной и южной стенках зафиксирована траншея электрического кабеля, перекрытая одним рядом красного кирпича. Поверхность кирпичного ряда находится на уровне 10.65 м БС. Дно траншеи очевидно соответствует поверхности бетонной плиты. Коммуникация затрагивает только край шурфа и не была потревожена.

Непотревоженный культурный слой в шурфе отсутствует. Из серо-бурого передоложенного суглинка, помимо мелкого бытового мусора, происходят железные грабли и лопата, современного облика. Очевидно, эти предметы, связаны с расположенным рядом СНТ. Все предметы не придают культурно-исторической ценности, датируются XX-XXI вв. И были захоронены на месте при рекультивации шурфа.

После окончания работ и фиксации шурф №1 был рекультивирован.

В результате полевых археологических работ (натурный осмотр участка и заложение 1 археологического шурфа, признаки наличия объекта культурного(археологического) наследия не выявлены.

В результате проведенного археологического обследования земельного участка по адресу: «Санкт-Петербург, пос. Металлострой, Садовая ул. (Лот №3: «Реконструкция Садовой ул.)», зафиксировано отсутствие остатков наземных древних сооружений, артефактов, имеющих историко-культурную ценность, культурного слоя или иных следов пребывания здесь человека в древности, которые можно было бы отнести к объектам археологического наследия. Результаты проведенных в рамках государственной историко-культурной экспертизы археологических полевых работ отражены в полном научно-техническом отчете (Прил. 3).

Обоснования вывода экспертизы

1. В соответствии с заключением уполномоченного органа охраны объектов культурного наследия (письмо Комитета по государственному контролю, использованию и охране памятников истории и культуры Правительства Санкт-Петербурга № 01-25-25235/20-0-1 от 15.12.2020 г.), КГИОП сообщает следующее.

Согласно представленной схеме участок изысканий расположен **вне зон** охраны, установленных Законом Санкт - Петербурга от 19.01.2009 № 820-7 «О границах объединенных зон охраны объектов культурного наследия, расположенных на территории Санкт-Петербурга, режимах использования земель и требованиях к градостроительным регламентам в границах указанных зон».

На территории участка изысканий **отсутствуют** объекты (выявленные объекты) культурного (в том числе археологического) наследия. К участку изысканий непосредственно **не примыкают** объекты (выявленные объекты) культурного наследия, а также территории, на которых они расположены.

КГИОП **не располагает** сведениями о наличии либо отсутствии объектов, обладающих признаками объектов культурного (в том числе археологического) наследия в границах участка изысканий.

2. Согласно проведенным историко-архивным исследованиям на территории земельного участка по адресу: «Санкт-Петербург, пос. Металлострой, Садовая ул. (Лот №3: «Реконструкция Садовой ул.)» объекты, которые можно было бы отнести к объектам археологического наследия, **отсутствуют**.

3. В соответствии со статьей 45-1 Федерального закона от 25.06.2002 №73-ФЗ «Об объектах культурного наследия (памятниках истории и культуры) народов Российской Федерации» на территории земельного участка по адресу: «Санкт-Петербург, пос. Металлострой, Садовая ул. (Лот №3: «Реконструкция Садовой ул.)», проведены археологические полевые работы в форме археологической разведки. Работы выполнены в соответствии с методическими указаниями и требованиями «Положения о порядке проведения археологических полевых работ и составления научной отчетной документации», утвержденного постановлением Бюро Отделения историко-филологических наук Российской академии наук от 20 июня 2018 № 32 и иных нормативно-правовых актов в сфере охраны объектов культурного наследия и хорошо документированы. Результаты обследования отражены в полном научно-техническом отчете. В ходе проведенных в рамках государственной историко-культурной экспертизы археологических полевых работ объектов археологического наследия **не обнаружено**.

4. Представленные материалы исчерпывающие и доказывают археологическую изученность земельного участка по адресу: «Санкт-Петербург, пос. Металлострой, Садовая ул. (Лот №3: «Реконструкция Садовой ул.)».

Вывод экспертизы

Экспертом сделан вывод о возможности (положительное заключение) проведения земляных, строительных, мелиоративных и (или) хозяйственных работ, предусмотренных статьей 25 Лесного кодекса Российской Федерации работ по использованию лесов и иных работ на земельном участке по адресу: «Санкт-Петербург, пос. Металлострой, Садовая ул. (Лот №3: «Реконструкция Садовой ул.)», в связи с отсутствием выявленных объектов археологического наследия на указанном земельном участке, подлежащем воздействию земляных, строительных, мелиоративных и (или) хозяйственных работ, предусмотренных статьей 25 Лесного кодекса Российской Федерации работ по использованию лесов и иных работ.

Перечень приложений к экспертизе:

- Приложение 1* Копия Технического задания к договору № 268/11/2021 от 1 ноября 2021 года.
- Приложение 2* Копия письма Комитета по государственному контролю, использованию и охране памятников истории и культуры Правительства Санкт-Петербурга № 01-25-25235/20-0-1 от 15.12.2020 г.
- Приложение 3* Копия Полного научно-технического отчета о выполнении научно-исследовательских археологических работ в виде историко-культурного научного археологического обследования (разведки) с целью проведения государственной историко-культурной экспертизы земельного участка по адресу: «Санкт-Петербург, пос. Металлострой, Садовая ул. (Лот №3: «Реконструкция Садовой ул.»), выполненного Отделом охранной археологии ИИМК РАН.
- Приложение 4* Схема расположения земельного участка на кадастровой карте территории.
- Приложение 5* Копия письма ЗАО «Институт «Трансэкопроект» № 2022/60-1249 от 21.04.2022 г. с обоснованием отсутствия градостроительного плана земельного участка.
- Приложение 6* Копия письма ЗАО «Институт «Трансэкопроект» № 2022/60-1250 от 21.04.2022 г. с обоснованием отсутствия Выписки из Единого государственного реестра недвижимости об объекте недвижимости.
- Приложение 7* Копия справки № 14102/33 – 125.5-37 от 05.04.2022 г.
- Приложение 8* Копия доверенности № 14102/33-161.5-3 от 11 января 2021 г.
- Приложение 9* Сведения об экспертах.
- Приложение 10* Выдержки из приказа № 997 от 17.07.2019 г. «Об утверждении статуса аттестованного эксперта по проведению государственной историко-культурной экспертизы».
- Приложение 11* Выдержки из приказа № 1537 от 17.09.2021 г. «Об утверждении статуса аттестованного эксперта по проведению государственной историко-культурной экспертизы».
- Приложение 12* Выдержки из приказа № 1668 от 11.10.2021 г. «Об утверждении статуса аттестованного эксперта по проведению государственной историко-культурной экспертизы».
- Приложение 13* Выдержки из приказа № 219 от 27.02.2019 г. «Об утверждении статуса аттестованного эксперта по проведению государственной историко-культурной экспертизы».

Приложение 14 Выдержки из приказа № 235 от 01.03.2022 г. «Об утверждении статуса аттестованного эксперта по проведению государственной историко-культурной экспертизы».

Эксперт Субботин А.В.

Руководитель археологических исследований Поляков А.В.

«22» апреля 2022 г.

Документ подписан усиленными квалифицированными электронными подписями в соответствии с п. 22 Положения о Государственной историко-культурной экспертизе, утвержденного постановлением Правительства от 15 июля 2009 г. № 569

Приложение 1

**Копия Технического задания к договору № 268/11/2021
от 1 ноября 2021 года**

Приложение №1
к Договору № 168/11/2021
от 01 10 2021 2021 г.

ТЕХНИЧЕСКОЕ ЗАДАНИЕ

на проведение научно-исследовательских работ в виде археологических разведок и подготовку акта государственной историко-культурной экспертизы земельного участка по адресу: "Санкт-Петербург, пос. Металлострой, Садовая ул. (Лот №3: "Реконструкция Садовой ул.)"

1. Общие положения

- 1.1. Наименование Работ: проведение научно-исследовательских работ в виде археологических разведок и подготовку акта государственной историко-культурной экспертизы земельного участка по адресу: "Санкт-Петербург, пос. Металлострой, Садовая ул. (Лот №3: "Реконструкция Садовой ул.)"
- 1.2. Заказчик: ЗАО «Институт «Трансэкопроект»
- 1.3. Исполнитель: ИИМК РАН
- 1.4. Стадия работ: проектная.
- 1.5. Район исследования: Санкт-Петербург, Колпинский район.
- 1.6. Основание выполнения работ: письмо Комитета по государственному контролю, использованию и охране памятников истории и культуры №01-25-25235/20-0-1 от 15.12.20 г.
- 1.7. Протяженность объекта: 980 м.

2. Объект экспертизы: земельный участок по адресу: "Санкт-Петербург, пос. Металлострой, Садовая ул. (Лот №3: "Реконструкция Садовой ул.)"

3. Основная нормативно-техническая документация

- 3.1. Федеральный закон РФ "Об объектах культурного наследия (памятниках истории и культуры) народов Российской Федерации" от 25 июня 2002 года N 73-ФЗ.
- 3.2. Федеральный закон №7-ФЗ от 10.01.2002 г «Об охране окружающей среды».
- 3.3. Постановление Правительства РФ от 12.09.2015 N 972 "Об утверждении Положения о зонах охраны объектов культурного наследия (памятников истории и культуры) народов Российской Федерации и о признании утратившими силу отдельных положений нормативных правовых актов Правительства Российской Федерации";
- 3.4. Постановление Правительства РФ от 15.07.2009 г. № 569 «Об утверждении Положения о государственной историко-культурной экспертизе»;
- 3.5. Положение о порядке проведения археологических полевых работ и составления научной отчетной документации (утверждено постановлением Бюро Отделения историко-филологических наук Российской академии наук от 20 июня 2018 г. №32).

4. Состав работ

Первый этап:

- 4.1. Получение разрешения (открытый лист) на право проведения археологических работ.
- 4.2. Архивно-библиографические исследования, составление исторической справки и создание ситуационного плана.
 - 4.2.1. Проведение архивных исследований, касающихся сведений о наличии археологических памятников в обследуемой зоне.
 - 4.2.2. Визуальное обследование участка исследований.
 - 4.2.3. Составление краткой исторической справки.
- 4.3. Археологическое обследование участка:

Заказчик



Исполнитель



- 4.3.1. Выявление памятников археологии на основании наличия подъемного материала, особенностей рельефа и иных данных.
- 4.3.2. Привязка обнаруженных памятников к территории застройки.
- 4.3.3. Описание ландшафтной характеристики расположения обнаруженных памятников и фиксируемых нарушений поверхности объекта.
- 4.3.4. Разбивка археологических шурфов - 1 шурф.
- 4.3.5. Фотофиксация в процессе подготовки к закладке шурфов.
- 4.3.6. Выборка культурных напластований из шурфов по слоям, с трехмерной фиксацией находок на плане шурфа.
- 4.3.7. Выявление археологического материала в культурном слое.
- 4.3.8. Изучение культурного слоя в процессе закладки шурфов с зачисткой профилей для получения вертикальных разрезов.
- 4.3.9. Фотофиксация процесса работ, отдельных находок и скоплений материала in situ.
- 4.3.10. Фото- и графо- фиксация профилей стенок шурфов и обнаруженных ям.
- 4.3.11. Отбор археологического материала из заполнения ям и сооружений, полевая консервация вещевого материала.
- 4.3.12. Вычерчивание профилей шурфов, текстуальное описание стратиграфии, культурного слоя, материка и иных объектов в шурфах.
- 4.3.13. Ведение полевой документации.
- 4.4. Камеральные работы.
- 4.4.1. Очистка или мытье находок, при необходимости оперативная первичная консервация предметов из разрушающихся материалов
- 4.4.2. Статистическая обработка массовых находок. Шифровка находок.
- 4.4.3. Составление полевых описей индивидуальных и массовых находок.
- 4.4.4. Зарисовка находок.
- 4.4.5. Фотографирование находок.
- При необходимости:
- 4.4.6. Определение остеологического материала и отбор образцов в коллекцию
- 4.4.7. Определение зерен и семян.
- 4.4.8. Определение пород образцов древесины.
- 4.4.9. Дендрохронологический и радиоуглеродный анализ образцов.
- 4.4.10. Атрибуция нумизматических находок.
- 4.4.11. Атрибуция воинских и других знаков.
- 4.4.12. Эпиграфический анализ находок с надписями.
- 4.4.13. Атрибуция изделий с клеймами изготовителей.
- 4.5. Подготовка коллекций к передаче на постоянное хранение в Государственный музейный фонд
- 4.6. Написание полного научно-технического отчёта.
- 4.7. Уведомление об окончании первого этапа.
- Второй этап:**
- 4.8. Подготовка акта государственной историко-культурной экспертизы земельного участка.
- 4.9. Передача акта государственной историко-культурной экспертизы в региональный орган охраны объектов культурного наследия.

5. Отчетная документация.

- 5.1. Полный научно-технический отчет в 2 экземплярах на бумажном носителе (1 экземпляр для Заказчика, 1 экземпляр для Исполнителя);
- Акт государственной историко-культурной экспертизы земельного участка в 1 экземпляре на электронном носителе;


копия сопроводительного письма в региональный орган охраны объектов культурного наследия о передаче акта государственной историко-культурной экспертизы в 1 экземпляре на бумажном носителе.

5.2. Отчетная документация предоставляется в электронном виде в формате Adobe Acrobat (*.pdf).

6. Требования к выполнению работ.

6.1. Отчетная документация должна соответствовать требованиям «Положения о порядке проведения археологических полевых работ и составления научной отчетной документации», утвержденного постановлением бюро Отделения историко-филологических наук Российской академии наук от «20» июня 2018 г. №32 и Положения о государственной историко-культурной экспертизе (утв. Постановлением Правительства №569 от 15 июля 2009 г.)

Генеральный директор
 ЗАО «Институт «Трансэкопроект»

 / А.В. Щуцкий /
 М.П.



Заместитель Директора ИИМК РАН

 / Д.Ф. Соловьёва /
 М.П.



Приложение 2

**Копия письма Комитета по государственному контролю,
использованию и охране памятников истории и культуры
Правительства Санкт-Петербурга № 01-25-25235/20-0-1 от
15.12.2020 г**



ПРАВИТЕЛЬСТВО САНКТ-ПЕТЕРБУРГА
КОМИТЕТ ПО ГОСУДАРСТВЕННОМУ
КОНТРОЛЮ, ИСПОЛЬЗОВАНИЮ
И ОХРАНЕ ПАМЯТНИКОВ
ИСТОРИИ И КУЛЬТУРЫ
(КГИОП)

пл. Ломоносова, д. 1, Санкт-Петербург, 191023
Тел. (812) 315-43-03, (812) 571-64-31, Факс (812) 710-42-45
E-mail: kgiop@gov.spb.ru
<https://www.gov.spb.ru>, <http://kgiop.ru>

Ис. № 19/1222 от 14.12.2020
№01-25-25235/20-0-1 от 15.12.2020

Заместителю технического
директора ЗАО «Институт
“Трансэкопроект”»

Лебедеву П.О.

Новоропинская ул., д. 4, лит. А,
Санкт-Петербург, 196006

plebedev@transecoproject.ru

Уважаемый Павел Олегович!

В ответ на Ваше обращение о предоставлении информации о наличии в границах изысканий на территории земельного участка по адресу: Санкт-Петербург, пос. Металлострой, Садовая ул. (Лот №3: Реконструкция Садовой ул.) объектов культурного наследия, выявленных объектов культурного наследия, объектов, обладающих признаками объектов культурного наследия, охранных и защитных зон, КГИОП сообщает следующее.

Согласно представленной Вами схеме участок изысканий расположен вне зон охраны, установленных Законом Санкт - Петербурга от 19.01.2009 № 820-7 «О границах объединенных зон охраны объектов культурного наследия, расположенных на территории Санкт-Петербурга, режимах использования земель и требованиях к градостроительным регламентам в границах указанных зон».

На территории участка изысканий отсутствуют объекты (выявленные объекты) культурного (в том числе археологического) наследия. К участку изысканий непосредственно не примыкают объекты (выявленные объекты) культурного наследия, а также территории, на которых они расположены.

КГИОП не располагает сведениями о наличии либо отсутствии объектов, обладающих признаками объектов культурного (в том числе археологического) наследия в границах участка изысканий.

В связи с изложенным, а также в соответствии с требованиями статьи 30 Федерального Закона от 25.06.2002 № 73-ФЗ «Об объектах культурного наследия (памятниках истории и культуры) народов Российской Федерации», требуется проведение государственной историко-культурной экспертизы земельного участка. Согласно требованиям п. 11(3) постановления Правительства Российской Федерации от 15.07.2009 № 569 «Об утверждении Положения о государственной историко-культурной экспертизе» государственная историко-культурная экспертиза земельного участка проводится путем археологической разведки.

**Начальник Управления
государственного реестра
объектов культурного наследия**

(812) 314-79-88

ДОКУМЕНТ ПОДПИСАН
ЭЛЕКТРОННОЙ ПОДПИСЬЮ

Сертификат 617E950067AC7EBD42D786CFC432CE3A
Владелец Яковлев Петр Олегович
Действителен с 02.11.2020 по 02.11.2021

Трансэкопроект
15.12.2020
№ 2020/60-2525

Приложение 3

Копия Полного научно-технического отчета о выполнении научно-исследовательских археологических работ в виде историко-культурного научного археологического обследования (разведки) с целью проведения государственной историко-культурной экспертизы земельного участка по адресу: «Санкт-Петербург, пос. Металлострой, Садовая ул. (Лот №3: «Реконструкция Садовой ул.»), выполненного Отделом охранной археологии ИИМК РАН



ФЕДЕРАЛЬНОЕ ГОСУДАРСТВЕННОЕ БЮДЖЕТНОЕ УЧРЕЖДЕНИЕ НАУКИ
ИНСТИТУТ ИСТОРИИ МАТЕРИАЛЬНОЙ КУЛЬТУРЫ
РОССИЙСКОЙ АКАДЕМИИ НАУК (ИИМК РАН)

Экз. _____

ПОЛНЫЙ НАУЧНО-ТЕХНИЧЕСКИЙ ОТЧЕТ

Историко-культурное научное археологическое обследование (разведки) с целью проведения государственной историко-культурной экспертизы земельного участка по адресу: «Санкт-Петербург, пос. Металлострой, Садовая ул. (Лот №3: «Реконструкция Садовой ул.»)

Отв. Исполнитель д.и.н. А.В. Поляков

Инв. № подл.	Подпись и дата	Взам. инв. №

Санкт-Петербург
2022

Российская академия наук
ИНСТИТУТ ИСТОРИИ МАТЕРИАЛЬНОЙ КУЛЬТУРЫ
 (ИИМК РАН)

УДК: 902.21(470.23-25)
 ББК: 63.4(2)
 Инв.№ _____

Гриф. _____
 Экз. _____

ПРИНЯТО К СВЕДЕНИЮ:

ЗАО «Институт «Трансэкопроект»

« _____ » _____ 2022 г.

УТВЕРЖДАЮ:

Зам. директора ИИМК РАН



Н.Ф. Соловьева

_____ 2022 г.

ПОЛНЫЙ НАУЧНО-ТЕХНИЧЕСКИЙ ОТЧЕТ

ИСТОРИКО-КУЛЬТУРНОЕ НАУЧНОЕ АРХЕОЛОГИЧЕСКОЕ
 ОБСЛЕДОВАНИЕ (РАЗВЕДКИ) С ЦЕЛЬЮ ПРОВЕДЕНИЯ
 ГОСУДАРСТВЕННОЙ ИСТОРИКО-КУЛЬТУРНОЙ ЭКСПЕРТИЗЫ
 ЗЕМЕЛЬНОГО УЧАСТКА ПО АДРЕСУ: «САНКТ-ПЕТЕРБУРГ, ПОС.
 МЕТАЛЛОСТРОЙ, САДОВАЯ УЛ. (ЛОТ №3: «РЕКОНСТРУКЦИЯ САДОВОЙ
 УЛ.)»

268/11/2021-2022-ТО

Объект по адресу: г. Санкт-Петербург, Колпинский район, пос. Металлострой, ул. Садовая

Основание: Договор № 268/11/2021 от 1 ноября 2021 г.

Заказчик: ЗАО «Институт «Трансэкопроект»

Исполнитель: ИИМК РАН

Отв. исполнитель _____ д.и.н. А.В. Поляков

Санкт-Петербург
 2022

Подп. и дата

Взам. инв. №

Инв. № дубл.

Подп. и дата

Инв. № подл.

СПИСОК ИСПОЛНИТЕЛЕЙ

Руководитель работ.

доктор исторических наук

А.В. Поляков

Заместители руководителя:

мл. науч. сотр.

М.И. Бажин (ведение полевого
дневника, фотографическая
фиксация, подготовка альбома
иллюстраций, создание
чертежей)

Соисполнители:

лаборанты

В.А. Корепин

И.А. Сташин

Подп. и дата										
Взам. инв. №										
Инв. № дубл.										
Подп. и дата										
Инв. № подл.										
Лит	Изм.	№ докцм.	Подп.	Дата	268/11/2021-2022-ТО					Лист
										2

Отчет 72 с., 53 рис., 15 источников, 2 прил.

САНКТ-ПЕТЕРБУРГ, КОЛПИНСКИЙ РАЙОН, ПОС. МЕТАЛЛОСТРОЙ,
АРХЕОЛОГИЧЕСКАЯ РАЗВЕДКА, ШУРФ.

Отчет содержит результаты археологической разведки, произведенной в ноябре 2021 г. на земельном участке по адресу: «Санкт-Петербург, пос. Металлострой, Садовая ул. (Лот №3: «Реконструкция Садовой ул.»).

Работы проведены на основании Открытого Листа № 2386-2021 от 10 сентября 2021 г., выданного МК РФ на имя Полякова Андрея Владимировича. Срок действия открытого листа: с 10 сентября 2021 г. по 31 декабря 2021 г. (приложение Б).

Общая протяженность участка обследования составила 980 м.

Цель исследований заключалась в определении наличия или отсутствия объектов культурного, в том числе и археологического, наследия, включенных в реестр, выявленных объектов культурного наследия, либо объектов, обладающих признаками объекта культурного наследия, на обследуемом земельном участке.

В ходе полевых археологических работ произведен натурный осмотр участка, заложен 1 шурф размером 2x2 м, общей площадью 4 кв. м, с целью выявления культурного слоя на территории обследования.

Объекты культурного наследия, включенные в Единый Государственный реестр памятников истории культуры Российской Федерации, отсутствуют. В ходе работы объектов культурного (археологического) наследия не выявлено. Объекты, обладающие признаками объекта культурного наследия, отсутствуют. Значимый культурный слой не зафиксирован.


Подп. и дата
Взам. инв. №
Инв. № дубл.
Подп. и дата
Инв. № подл.

Лит	Изм.	№ докцм.	Подп.	Дата
-----	------	----------	-------	------

268/11/2021-2022-ТО

СОДЕРЖАНИЕ

СПИСОК ИСПОЛНИТЕЛЕЙ	2
РЕФЕРАТ	3
НОРМАТИВНО-ПРАВОВАЯ БАЗА	5
ОПРЕДЕЛЕНИЯ И СОКРАЩЕНИЯ	7
ВВЕДЕНИЕ.....	9
1. ИСТОРИЧЕСКАЯ СПРАВКА	11
1.1 Топонимика района обследования	11
1.2 История освоения и застройки района обследования	11
1.3 Поселок Металлострой	17
1.4 Картографический анализ	18
1.5 Объекты археологического и культурного наследия в районе участка обследования.....	19
1.6 Выводы	20
2. ФИЗИКО-ГЕОГРАФИЧЕСКАЯ ХАРАКТЕРИСТИКА РАЙОНА РАБОТ	21
3. МЕТОДИКА ПОЛЕВЫХ ИССЛЕДОВАНИЙ.....	26
4. ПОЛЕВЫЕ ИССЛЕДОВАНИЯ	29
ЗАКЛЮЧЕНИЕ	33
СПИСОК ИСТОЧНИКОВ И ЛИТЕРАТУРЫ	34
СПИСОК ИЛЛЮСТРАЦИЙ.....	36
АЛЬБОМ ИЛЛЮСТРАЦИЙ.....	38
ПРИЛОЖЕНИЕ А. КОПИЯ ПИСЬМА КОМИТЕТА ПО ГОСУДАРСТВЕННОМУ КОНТРОЛЮ, ИСПОЛЬЗОВАНИЮ И ОХРАНЕ ПАМЯТНИКОВ ИСТОРИИ И КУЛЬТУРЫ ПРАВИТЕЛЬСТВА САНКТ-ПЕТЕРБУРГА	71
ПРИЛОЖЕНИЕ Б. КОПИЯ ОТКРЫТОГО ЛИСТА.....	72

Подп. и дата					268/11/2021-2022-ТО-С			
	Взам. инв. №	Инв. № дубл.	Подп. и дата	Изм.		Лит	Лист	Листов
Инв. № подл.	Разраб.	А.В. Поляков		14.02		4	72	
	Утв.	Н.Ф. Соловьева						14.02
Полный научно-технический отчет					ИИМК РАН			

НОРМАТИВНО-ПРАВОВАЯ БАЗА

Настоящие исследования проводились во исполнение требований ст. 28 Федерального закона № 73-ФЗ от 25 июня 2002 «Об объектах культурного наследия (памятниках истории и культуры) народов Российской Федерации» на основании следующих нормативно-правовых актов:

1. Федеральный Закон РФ "Об объектах культурного наследия (памятниках истории и культуры) народов Российской Федерации" от 25 июня 2002 года № 73-ФЗ;

2. Федеральный Закон РФ "Об охране окружающей природной среды" от 10.01.2002 № 7-ФЗ;

3. Постановление Совета министров СССР "Об охране и использовании памятников истории и культуры" от 16 сентября 1982 г. № 865;

4. Инструкция о порядке учета, обеспечения сохранности, содержания, использования и реставрации недвижимых памятников истории и культуры, утвержденная Приказом Министерства культуры СССР от 13 мая 1986 г. № 203;

5. Инструкция по экологическому обоснованию хозяйственной и иной деятельности Минприроды РФ, утвержденная приказом Минприроды от 29.12.1995 г. № 539;

6. Положение о порядке проведения археологических полевых работ и составления научной отчетной документации, по форме утвержденного постановлением бюро Отделения историко-филологических наук Российской академии наук от «20» июня 2018 г. № 32.;

7. Положение о едином государственном реестре объектов культурного наследия (памятников истории и культуры) народов Российской Федерации (утверждено приказом Министерства культуры РФ от 03.12.2011 № 954);

8. Положение о государственной историко-культурной экспертизе (утверждено Постановлением Правительства Российской Федерации от 15.07.2009 № 569);

Инд. № подл.	Подп. и дата	Инд. № дубл.	Взам. инв. №	Лит	Изм.	№ докум.	Подп.	Дата	268/11/2021-2022-ТО	Лист
										5

9. Методические рекомендации по заполнению паспорта объекта культурного наследия (утверждены приказом Росохранкультуры от 21.06.2010 г. № 100);

10. Постановление правительства Российской Федерации от 20 февраля 2014 г. № 127 «Об утверждении правил выдачи, приостановления и прекращения действия разрешений (открытых листов) на проведение работ по выявлению и изучению объектов археологического наследия»;

11. Методика определения границ территорий объектов археологического наследия (рекомендована письмом Министерства культуры Российской Федерации от 27.01.2012 № 12-01-39/05-АБ);

12. Закон Санкт-Петербурга о границах зон охраны объектов культурного наследия на территории Санкт-Петербурга и режимах использования земель в границах указанных зон и о внесении изменений в закон Санкт-Петербурга «О генеральном плане Санкт-Петербурга и границах зон охраны объектов культурного наследия на территории Санкт-Петербурга» от 19 января 2009 года N 820-7.

Инв. № подл.	Подп. и дата				Лист	
	Взам. инв. №					
	Инв. № дубл.					
	Подп. и дата					
	Инв. № подл.					
Лит.	Изм.	№ докцм.	Подп.	Дата	268/11/2021-2022-ТО	6

ОПРЕДЕЛЕНИЯ И СОКРАЩЕНИЯ

В настоящем научно-техническом отчёте применяются следующие термины с соответствующими определениями:

археологические разведки – проведение на поверхности земли или под водой научных исследований объектов археологического наследия без осуществления земляных работ либо с осуществлением локальных земляных работ с общей площадью не более 20 м² на каждом объекте археологического наследия с исследованием культурного слоя путем заложения шурфов или без таковых, в том числе с полным или частичным изъятием археологических предметов в целях выявления объектов археологического наследия, уточнения сведений о них и (или) планирования мероприятий по обеспечению их сохранности;

культурный слой – слой в земле или под водой, содержащий следы существования человека, время возникновения которых превышает 100 лет и включающий археологические предметы;

поврежденный культурный слой – культурный слой, нарушенный, перемещенный, переотложенный в результате природных процессов, либо антропогенного вмешательства последних 100 лет (обратной засыпки траншей или строительных котлованов ранее откопанным культурным слоем, размыва берегов водоемов, в том числе искусственных и иных подобных процессов);

объект археологического наследия – частично или полностью скрытые в земле или под водой следы существования человека в прошлых эпохах (включая все связанные с такими следами археологические предметы и культурные слои), основным или одним из основных источников информации, о которых являются археологические раскопки или находки;

археологические предметы – движимые вещи, основным или одним из основных источников информации о которых, независимо от обстоятельств их обнаружения, являются археологические раскопки, или находки, в том числе предметы, обнаруженные в результате таких раскопок или находок;

Подп. и дата					
Взам. инв. №					
Инв. № дубл.					
Подп. и дата					
Инв. № подл.					
268/11/2021-2022-ТО					Лист
					7
Лит.	Изм.	№ докцм.	Подп.	Дата	

археологический шурф – прямоугольное в плане разведочное вскрытие грунта, площадь которого может варьировать от 1 до 20 кв. метров;

разрешение (открытый лист) – документ, выдаваемый федеральным органом охраны объектов культурного наследия на основании заключения Российской академии наук и подтверждающий право на проведение одного из видов археологических полевых работ (археологических разведок, археологических раскопок, археологических наблюдений).

Используемые сокращения:

БС – Балтийская система высот 1977 г.

ИА РАН – Институт археологии Российской академии наук

ИИМК РАН – Институт истории материальной культуры Российской академии наук

ИИМК – Институт истории материальной культуры

ИКЭ – Историко-культурная экспертиза

МК РФ – Министерство Культуры Российской Федерации

НИЦ – Научно-исследовательский центр

ОАН – Объект археологического наследия

ОКН – Объект культурного наследия

РАН – Российская академия наук

С, В, Ю, З – Север, восток, юг, запад

ФЗ – Федеральный Закон

Инв. № подл.	Подп. и дата			
	Взам. инв. №			
Инв. № дубл.	Подп. и дата			
	Инв. № подл.			
Инв. № подл.	Подп. и дата			
	Инв. № дубл.			
Лит.	Изм.	№ докцм.	Подп.	Дата
268/11/2021-2022-ТО				
Лист				
8				

В ноябре 2021 г. сотрудниками Отдела охранной археологии ИИМК РАН было произведено историко-культурное научное археологическое обследование (разведки) с целью проведения государственной историко-культурной экспертизы земельного участка по адресу: «Санкт-Петербург, пос. Металлострой, Садовая ул. (Лот №3: «Реконструкция Садовой ул.»).

Работы осуществлялись на основании договора № 268/11/2021 от 1 ноября 2021 г., заключенным между ИИМК РАН и ЗАО «Институт «Трансэкопроект», а также на основании ст. 28 Федерального закона № 73-ФЗ от 25 июня 2002 «Об объектах культурного наследия (памятниках истории и культуры) народов Российской Федерации», а также Открытого листа №2386-2021, выданного МК РФ на имя Полякова Андрея Владимировича на право проведения археологических разведок с осуществлением локальных земляных работ на территории Выборгского, Калининского, Кировского, Колпинского, Красносельского, Курортного, Петроградского, Петродворцового, Приморского, Пушкинского и Фрунзенского районов г. Санкт-Петербурга в целях выявления объектов археологического наследия, уточнения сведений о них и планирования мероприятий по обеспечению их сохранности. Срок действия открытого листа: с 10 сентября 2021 г. по 31 декабря 2021 г. (приложение Б).

В соответствии с письмом Комитета по государственному контролю, использованию и охране памятников истории и культуры Правительства Санкт-Петербурга № 01-25-25235/20-0-1 от 15.12.2020 г., КГИОП сообщает следующее.

Согласно представленной схеме участок изысканий расположен вне зон охраны, установленных Законом Санкт - Петербурга от 19.01.2009 № 820-7 «О границах объединенных зон охраны объектов культурного наследия, расположенных на территории Санкт-Петербурга, режимах использования земель и требованиях к градостроительным регламентам в границах указанных зон».

На территории участка изысканий отсутствуют объекты (выявленные объекты) культурного (в том числе археологического) наследия. К участку

Подп. и дата	
Взам. инв. №	
Инв. № дубл.	
Подп. и дата	
Инв. № подл.	

Лит	Изм.	№ докцм.	Подп.	Дата

268/11/2021-2022-ТО

изысканий непосредственно не примыкают объекты (выявленные объекты) культурного наследия, а также территории, на которых они расположены.

КГИОП не располагает сведениями о наличии либо отсутствии объектов, обладающих признаками объектов культурного (в том числе археологического) наследия в границах участка изысканий.

Цель проведения разведки на участке обследования – определение наличия или отсутствия объектов культурного, в том числе и археологического наследия, включенных в реестр, выявленных объектов культурного наследия, либо объектов, обладающих признаками объекта культурного наследия.

Задача археологических исследований на участке обследования заключалась в выявлении, фиксации и исследовании остатков археологических (исторических) памятников, культурных слоев, конструкций и сооружений, массовых и индивидуальных находок путем визуального обследования и заложения разведывательных археологических шурфов (археологические разведки).

До начала полевых археологических работ была собрана историко-библиографическая информация, подготовлен комплект ситуационных планов, исторических карт с нанесенными на них границами участка обследования (рис. 7-11).

Общая протяженность участка обследования составила 980 м.

В ходе полевых археологических работ произведен натурный осмотр участка, заложен 1 шурф размером 2х2 м, общей площадью 4 кв. м. с целью выявления культурного слоя на территории обследования.

Объекты культурного наследия, включенные в Единый Государственный реестр памятников истории культуры Российской Федерации, отсутствуют. В ходе работы объектов культурного (археологического) наследия не выявлено. Объекты, обладающие признаками объекта культурного наследия, отсутствуют. Значимый культурный слой не зафиксирован.

Инв. № подл.	Подп. и дата	Инв. № дубл.	Взам. инв. №	Подп. и дата	Лит.	Изм.	№ докцм.	Подп.	Дата	268/11/2021-2022-ТО	Лист
											10

1. ИСТОРИЧЕСКАЯ СПРАВКА

Участок археологического обследования расположен в посёлке Металлострой, Колпинского района Санкт-Петербурга (рис. 1-4).

1.1 Топонимика района обследования

Колпинский район, в котором расположен участок обследования, именуется так по главному городу — Колпино. Согласно современным данным, название Колпино производное от балтийско-славянского слова "колпь", "колп" с основным значением «лебедь».

Металлострой — населённый пункт, в котором расположен участок обследования. Первоначальное название — Соцгород. Несколько позже посёлок получил современное название, которое отражает суть данного поселения. Населённый пункт строился как жильё для строителей Колпинского металлургического завода.

Усть-Ижора — посёлок, непосредственно граничащий с Металлостроем, фактически, образующий с ним единый населённый пункт. Название отражает географическое положение населённого пункта, расположенного в устье реки Ижоры. Название Ижора, применительно к реке впервые упоминается в письменных источниках XIII в. (Верховцев, 2020, С. 332). Также в средневековых источниках именуется финноязычное племя, жившее на этих землях.

Славянка — река, протекающая в 3-4 км к западу от участка обследования. Впервые упоминается в Писцовой книге 1500 г. (Писцовые книги Новгородской..., 1999) Название происходит от этнонима «славяне».

1.2 История освоения и застройки района обследования

Первые люди на территории региона появляются после схода Валдайского оледенения, около VII-V тыс. лет до н.э (Герман, Мельников, Спиридонов, 2004, С. 14-27). Известные памятники каменного века Приневья, расположены на значительном удалении от участка обследования. Ближайшие из них

Инв. № подл.	Подп. и дата	Инв. № дубл.	Взам. инв. №	Подп. и дата	Лит.	Изм.	№ докц.	Подп.	Дата	268/11/2021-2022-ТО	Лист
											11

расположены на древнем морском побережье – в районе Сестрорецкого разлива и у устья реки Охты., а также в юго-западном Приладожье. В верхнем и среднем течении Невы и на её притоках достоверные следы стоянок древних людей пока не обнаружены, однако сведения о таковых имеются: «Отдыхавший на своей даче в с. Ивановском (у Невских порогов) профессор Санкт-Петербургского университета А.А. Иностранцев, разгребая землю в береговом обрыве, обнаружил обломок костяного наконечника гарпуна и человеческий череп, которые, по его мнению, принадлежали древним людям». (Сорокин, 2017, С. 12).

Значительно в большем количестве в регионе представлены памятники раннего средневековья (VIII-XI вв. н.э.). В это время водная система Северо-запада России, становится торгово-транспортной магистралью, обеспечивающей связь населения Северной и Восточной Европы (Сорокин, 2008, С. 5). На сопредельных территориях Полужья распространены культуры сопок и длинных курганов. Особенной плотностью населения отличаются плодородные земли Ижорского плато. В XIII веке появляются и письменные упоминания этнонима Ижора и Ижорской земли.

Несмотря на это, территория вдоль р. Невы остаётся «белым пятном» на археологической карте северо-запада России. Ближайшими к участку обследования памятниками средневековья являются ижорский могильник Войскорово (XII-XIII в.) и поселение XV-XIX вв. Войскорово-2. Оба памятника расположены на левом берегу р. Ижоры, в Гостненском районе Ленинградской области, примерно в 13 км к юго-западу от участка обследования (7 км от центра г. Колпино). Другие памятники средневековой Ижоры расположены в среднем течении реки Славянки, в деревнях Покровская и Порици (Гатчинский район). Таким образом, населявшая в средневековье Приневье Ижора, занимала территории, удалённые от берегов Невы на 20-30 км к западу.

Несмотря на малую населённость территории вдоль реки Невы в Средневековье, она становится ареной политического и военного противостояния Новгородского княжества и Шведского королевства. В течении всего Средневековья по Неве происходят взаимные набеги и нападения шведов,

Инв. № подл.	Подп. и дата	Взм. инв. №	Инв. № дубл.		268/11/2021-2022-ТО	Лист 12
				Инв. № подл.	Подп. и дата	
Лит.	Изм.	№ докум.	Подп.	Дата		

новгородцев и подвластных им племён (подробнее: Сорокин, 2017, С. 32-34). Пик этого противостояния приходится на XIII в. С летописным описанием военных действий связано и одно из упоминаний ижоры, проживавшей на невских берегах. В 1228 году племя емь с территории Финляндии совершило поход на территорию южного Приладожья. Ладожане преследовали агрессоров, но не смогли настичь, однако при выходе из Ладоги «ижеряне устретоша их бегающе и ту их избиша много», – свидетельствует летописец (НЛ СХС, 1888, С. 224; Сорокин, 2017, С.34).

По летописным сообщениям, на берегу Невы, в устье р. Ижоры (2 км от участка обследования) произошло одно из самых известных в русской истории сражений—Невская битва. В 1240 году войска новгородского князя Александра Ярославовича нанесли поражение шведскому войску во главе с ярлом Биргером. Несмотря на наличие в тексте летописи указания: «В Неве Устье Ижоры», «приде в рику Неву и ста Усть Ижеры...» (ПСРЛ, 2000, т. III, С. 77, 291) точное место битвы остаётся спорным. Все же, все версии локализуют битву где-то недалеко от указанного географического ориентира, а значит относительно недалеко от участка обследования. Научная дискуссия ведётся, в первую очередь, относительно берега р. Ижоры на котором произошла битва. Более распространённой является версия, что шведы высадились на правом берегу Ижоры, на мысу образованном Ижорой и Невой (Караев, 1960, С. 179; Сорокин, 2017, С.60). Противоположную точку зрения высказал советский историк И.П. Шаскольский, исходя из особенностей местности, предположивший что битва происходила на левом берегу (Шаскольский, 1995, С.61-68).

Устоявшаяся локализация высадки шведского войска непосредственно в месте впадения Ижоры в Неву, на мысу правого берега Ижоры, где в XVIII веке петровскими войсками была возведена крепость (см. ниже), может считаться наиболее вероятной (Сорокин, 2017, С. 62).

В районе предполагаемого места битвы дважды были организованы археологические исследования в 1950-х и 1989 годах. По результат этих работ следов битвы обнаружено не было. Зато были локализованы несколько

Инв. № подл.	Подп. и дата	Инв. № дубл.	Взам. инв. №	Лит.	Изм.	№ докцм.	Подп.	Дата	268/11/2021-2022-ТО	Лист
										13

позднесредневековых селищ по обеим берегам Ижоры и фортификация петровской эпохи. Уже в начале 2000-х годов появились сведения о случайных находках предметов вооружения эпохи средневековья в устье Ижоры (Сорокин, 2002).

В результате победы в Невской битве, территория Приневья осталась в составе Новгородского княжества, а позже Московского государства до 1617 года, когда по Столбовскому мирному договору эти земли перешли Швеции.

В XIV-XV века новгородцы начинают колонизировать территорию Приневья. Основной административной единицей Новгородского государства в этих землях была Водская пятина. Территория современного Колпинского района, по большей части, входила в Николо-Ижорский уезд.

После перехода Ижорской земли к Швеции в начале XVII в., новое правительство инициирует активную колонизацию региона, населённого немногочисленным, преимущественно православным населением. Большую часть колонистов составили финские крестьяне из центральных районов Финляндии. При этом сохранилось прежнее русское разделение на уезды и погосты, основой для сбора податей продолжала служить новгородская мера земли – «обжа». На шведской карте «Бывших губерний Ивангорода, Яма, Копорья и Нэтеборга», отражающей ситуацию на 1676 год, авторства Бергенгейма, на месте современного посёлка Металлострой поселение отсутствует, а вот населённый пункт в устье Ижоры уже существовал, как и многие другие поселения вдоль р. Невы (Рис. 7).

Во время Северной войны (1700-1721) среднее течение Невы, как и весь регион, становится местом ведения активных боевых действий между русскими и шведскими войсками. В 1703-1704, сразу после основания Петербурга, русской армией был заложен ряд крепостей для предотвращения шведских рейдов вглубь территории Приневья. Одна из таких крепостей возникла на мысу, при впадении р. Ижоры в Неву (2 км от участка обследования), на том самом месте где исследователи локализуют Невскую битву, о которой речь шла выше. Оплывшие валы и рвы крепости просматриваются до сих пор. В 1989 году на месте крепости

Инд. № инв.	Подп. и дата
Инд. № инв.	Подп. и дата
Инд. № инв.	Подп. и дата
Инд. № инв.	Подп. и дата
Инд. № инв.	Подп. и дата

Лит.	Изм.	№ докцм.	Подп.	Дата

268/11/2021-2022-ТО

Лист

14

проводились археологические обследования, в результате которых были зафиксированы остатки оборонительных сооружений крепости. фрагменты керамики XVIII в. и несколько лошадиных подков (Сорокин, 2017, С. 184-189). Крепость в Усть-Ижоре лишь одна из фортификаций, возведённых в ходе Северной войны на берегах Невы, аналогичные объекты расположены выше по течению реки у Кочмино, устье р. Тосны и устье р. Святки. Эти объекты, однако, расположены уже на значительном удалении от участка обследования в посёлке Металлострой.

Непосредственно рядом с Усть-Ижорской фортецией, на несколько лет позже, в 1711 году, возникает усадьба князя А.Д. Меншикова. В книге А.И. Богданова приводится рисунок дворца, представлявшего собой двухэтажное сооружение с шестью окнами по фасаду, симметрично расположенными относительно дверей по три с каждой стороны на первом и втором этажах. Над входом имелся балкон на втором этаже, опиравшийся на два столба. К основной постройке примыкали симметрично два одноэтажных флигеля, с тремя окнами по фасаду. Над ними были устроены башенки с круглыми окнами, с позднеготической куполообразной кровлей. Они завершались высокими шпицами, увенчанными крестами. Изображения похожих построек встречаются на шведских картах Ингерманландии XVII в.. При дворце был разбит сад регулярной планировки, в виде прямоугольника, разделенного крестообразно дорожками (Сорокин, 2017, С. 205-206). Внешние границы сада были ровными только с южной и западной сторон, где по ним проходили дорожки. Северная и восточная стороны попадали на склоны и не имели регулярного завершения.

В конце XVIII в., во время новой русско-шведской войны 1788-1790 гг. население слобод Усть-Ижоры и Рыбацкого отправили в войска, в качестве добровольцев каждого 5 человека. В благодарность за этот жест, после войны в центре каждой из слобод был установлен монумент с памятной благодарственной надписью. В Усть-Ижоре монумент установлен на мысу, при впадении реки в Неву (чуть более 2 км от участка обследования).

Инв. № подл.	Подп. и дата	Взм. инв. №	Подп. и дата	Инв. № дубл.	Подп. и дата	Лит.	Изм.	№ докцм.	Подп.	Дата	268/11/2021-2022-ТО	Лист
												15

В XIX веке земли Приневья вокруг Усть-Ижоры прославились своими кирпичными заводами, снабжавшими строительным материалом весь Петербург. Заводы стал возникать в это местности ещё с Петровских времён и к середине XIX в. их было уже 15 (Пушкарев, 1845, С. 93). Следы кирпичного производства еще и сейчас сохраняются в окрестностях поселка в виде котлованов для добычи глины, превратившихся со временем в пруды, заполненные водой. Заводы стимулировали развитие региона, по инициативе владельцев в Усть-Ижоре и окрестностях возникали дома, бани, клубы, прачечные, животноводческие фермы для рабочих. 1878 г. старшина Усть-Ижорской волости И.А. Кононов ходатайствовал перед председателем Земской управы Петербурга о разрешении открыть в селе новую аптеку (Сорокин, 2017, С. 242). В 1879 году началось строительство больницы (В настоящее время – это инфекционная больница на Шлиссельбургском шоссе, в 600 м от участка обследования).

После Октябрьской революции все кирпичные заводы были национализированы, большинство из них прекратило своё существование. Единственным предприятием продолжившим работу и дожившим до наших дней стал завод, основанный крестьянином Д.К. Захаровым, в советское время получивший название «Победа», а позднее «Кануф» (Сорокин, 2017, С. 266).

В 1905 г. в хорошо обустроенном селе, относившимся тогда к Шлиссельбургскому уезду проживало уже свыше 2000 жителей. В нем было много каменных зданий, парходная и лесная пристани. Значительную роль в хозяйстве жителей села играли речные грузоперевозки. В 1899 г. по реке Ижоре к ее устью и в Неву прошли 1119 судов и 153 плота весом в 21509 тыс. пудов, груженых преимущественно дровами и кирпичом [Населенные места 1905, с. 197]. Баржи стояли у свайных причалов в устье реки, а плоты собирались в тихой заводи за церковным кладбищем на Неве (Сорокин, 2017, С. 257).

В конце XIX в. в Усть-Ижоре распространяются некоторые достижения научно-технического прогресса. В 1886–1889 гг. в селе появились телеграфное сообщение и станция, в 1902 г. сюда была проведена первая телефонная связь, а в 1909–1910 гг. уже проходила телефонизация предприятий и жителей. В 1889 г.

Инд. № подл.	Подп. и дата	Инд. № докл.	Взам. инв. №	Инд. № подл.	Подп. и дата	Инд. № подл.	Лит	Изм.	№ докц.	Подп.	Дата	268/11/2021-2022-ТО	Лист
													16

инженер Я. Тареев организовал пассажирское речное сообщение между Колпином и Усть-Ижорой на катере «Опыт».

На рубеже XIX-XX вв. планировалось построить прямую дорогу от Усть-Ижоры в Царское Село протяженностью 6411 саж., точнее, ее участок до ямского селения Славянка на Московском шоссе. Проект не был реализован. В Усть-Ижоре эта трасса переходила в улицу Славянская дорога, название которой по-прежнему напоминает о существовавшем когда-то прямом пути в Славянку и Царское Село (Сорокин, 2017, С. 258).

1.3 Поселок Металлострой

В 1931 г., по инициативе С.М. Кирова, в окрестностях Усть-Ижоры, вблизи железной дороги, начинается строительство завода «Металлострой» и поселка при нем, который первоначально назывался Соцгород. Здесь планировалось построить крупнейший в Европе сталелитейный цех. Завод начал выпускать продукцию уже в 1933 г. Тогда же были построены первые дома для рабочих, однако масштабное строительство в поселке началось уже после войны (Из истории Металлостроя 2005, С. 105–108).

В годы Великой Отечественной войны территория Металлострой и Усть-Ижоры не была оккупирована немецкими войсками. Фронт остановился в 10 км к югу, на долгое время установившись по линии пос. Колпино—Сапёрный—Новая. В Усть-Ижоре стояли военные части, на Неве – корабли Невской флотилии.

Красная армия предприняла попытку контрнаступления на этом участке фронта в направлении Красного Бора с целью прорыва блокады в октябре не удалась. В тяжелых боях потери 55-й армии только за сентябрь и октябрь составили 17 235 человек. Попытки прорыва блокады на этом направлении повторялись в 1942 г. еще трижды, но наталкивались на ожесточенное сопротивление немецких войск и не имели успеха, став лишь репетицией будущего прорыва (Векслер 2005, С. 41–45).

Усть-Ижора находилась в прифронтовой полосе, всего километрах в 5–6 от передовой жила по законам военного времени. Основную часть жителей села

Инв. № подл.	Подп. и дата	Инв. № дубл.	Взам. инв. №	Подп. и дата	Инв. № подл.	Лит	Изм.	№ докцм.	Подп.	Дата	268/11/2021-2022-ТО	Лист
	17											

эвакуировали. В июле-августе 1941 г. все население прифронтовых сел, включая подростков, мобилизовали на строительство оборонительных укреплений. В подвале здания волостного правления разместились советские и партийные учреждения Слуцкого (Павловского) района, в состав которого в то время входила Усть-Ижора. С началом артиллерийских обстрелов жителей переселили в землянки, которые они сами должны были оборудовать рядом со своими домами.

В послевоенное время территория восстанавливается, а в 60-70-х годах возводятся большинство зданий современного посёлкам Металлострой, в том числе и непосредственно примыкающие к участку обследования.

1.4 Картографический анализ

Для наиболее точного анализа непосредственно участка обследования стоит обратиться к картографическим данным.

Наиболее ранней картой, Приневских земель является Карта бывших губерний Иван-Города, Яма, Капорья и Нэтеборга авторства Бергенгейма (Рис. 7). Карта составлена штабс-капитаном Бергенгеймом в 1827 году по материалам, найденным в Шведских архивах, и отражает состояние местности и названия на 1676 год. На карте изображено поселение на месте современной Усть-Ижоры под названием «Uskira». Территория современного Металлостроя и участка обследования свободна.

Примерно та же ситуация отражена уже на русской карте Ингерманландии, составленной в 1727 году обер-секретарем Сената И.К. Кириловым (Рис. 8). Карта сделана на основе шведских, с добавлением русской съёмки. Название даны на русском языке. Поселение в устье р. Ижоры именуется «Ижора». На правом берегу реки, указана крепость, о которой речь шла выше.

Значительно подробнее местность в районе участка обследования, отражена на трёхверстовой военной топографической карте Шуберта, составленной в 1850-х годах (Рис. 9). На ней село Усть-Ижора обретает современное название и близкие к нынешним границы. Территория Металлостроя остаётся незастроенной,

Инв. № подл.	Подп. и дата	Инв. № докл.	Взам. инв. №	Подп. и дата	Лит	Изм.	№ докцм.	Подп.	Дата	268/11/2021-2022-ТО	Лист
	18										

хотя на ней появляется сеть дорог, между пахотными полями. Одна из дорог, пролегла параллельно современной улице Садовой.

На ещё более подробной двухверстовой карте Главного штаба, конца XIX в. отражена в целом такая же ситуация, что и на карте Шуберта (Рис. 10). На ней можно видеть, как в окрестностях Усть-Ижоры растут кирпичные заводы. Они расположены к северо-западу, юго и юго-востоку от участка обследования, который, однако, остаётся незастроенный капитальными строениями.

На советской предвоенной карте 1941 года появляется рабочий посёлок Металлострой, под именем Соцгород (Рис. 11). Размеры довоенного посёлка значительно меньше современных. Постройки сосредоточены немного восточнее участка обследования. Улица Садовая отражена на этой карте и соответствует своей современной трассе, соединяя железнодорожную платформу и Петрозаводское шоссе, однако построек вдоль неё не фиксируется. Наиболее ранние дома в южной части улицы появятся уже в послевоенное время, в конце 1940-х годов.

Более поздние карты, второй половины XX века отражают уже крайне близкую к современности ситуацию, поэтому не приводятся.

1.5 Объекты археологического и культурного наследия в районе участка обследования

Ближайшими к участку обследования выявленными объектами культурного наследия являются «Братское захоронение воинов Советской Армии, погибших в годы Великой Отечественной войны 1941-1945 гг.» и «Дом Захаровых» (Перечень объектов культурного...). Захоронение воинов Советской армии находится в 300 м к востоку от пересечения Петрозаводского шоссе и Садовой улицы (территория участка обследования). Дом Захаровых расположен в 600 м от того же перекрёстка.

Группа ОКН расположенная по обеим берегам Ижоры, при впадении в Неву находится в 2 км к юго-востоку от участка обследования. Среди них Церковь Святого благоверного князя Александра Невского и объект культурного наследия

Инв. № подл.	Подп. и дата
Инв. № дубл.	Взам. инв. №
Подп. и дата	
Инв. № подл.	

Лит.	Изм.	№ докцм.	Подп.	Дата

268/11/2021-2022-ТО

Лист

19

федерального значения «Место битвы войск Александра Невского со шведами в 1240 г.». Последний, по классификации КГИОП является достопримечательным местом, однако был выявлен путём археологических работ. Остальные ОКН в центре посёлка Усть-Ижора являются историческими зданиями XIX в. (Перечень объектов культурного...).

Ближайшие, к участку обследования, памятники археологии расположены на значительном удалении, в посёлке Войскорово. Это ижорский могильник Войскорово (XII-XIII в.) и поселение XV-XIX вв. Войскорово-2. Оба памятника расположены на левом берегу р. Ижоры, в Госненском районе Ленинградской области, примерно в 13 км к юго-западу от участка обследования на Садовой улице.

1.6 Выводы

Таким образом, на основании анализа картографического материала, архивных и литературных источников, были сделаны следующие выводы:

- В ходе архивно-библиографических исследований установлено, что непосредственно на территории участка обследования объекты археологического наследия ранее не фиксировались.
- Вплоть до середины XX века территория участка обследования оставалась не застроенной и представляла собой земли сельскохозяйственного назначения.
- С середины XX века в связи с развитием пос. Металлострой (Соцгород) территория участка обследования была подвержена застройке и в последствии стала ул. Садовой.
- Ближайшие, к участку обследования, памятники археологии расположены на значительном удалении (более 13 км) и проектируемым строительством не затрагиваются

Инв. № подл.	Подп. и дата	Инв. № дубл.	Взам. инв. №	Подп. и дата	268/11/2021-2022-ТО					Лист				
										20				
										Лит.	Изм.	№ докц.	Подп.	Дата

2. ФИЗИКО-ГЕОГРАФИЧЕСКАЯ ХАРАКТЕРИСТИКА РАЙОНА РАБОТ

Санкт-Петербург расположен на северо-западе России, в пределах Приневской низменности, на прилегающем к устью реки Невы побережье Невской губы Финского залива и на многочисленных островах Невской дельты. Площадь территории города — 1439 кв. км, из них территория высокоплотной, почти сплошной застройки составляет 650 кв. км.

Геологическое строение территории Санкт-Петербурга обусловлено положением на стыке Балтийского кристаллического щита и Русской плиты. На всей территории развита мощная толща (до 1200 – 1300 м) верхнепротерозойских и палеозойских осадочных пород, образующая осадочный чехол Русской плиты. Они залегают наклонно, со слабым падением под углом 10 - 20' к юго-востоку и образуют северо-западное крыло гигантской пологой вогнутой складки – Московской синеклизы (впадины). Древние породы перекрыты плащом четвертичных отложений различной мощности (местами более 200 м). Четвертичные отложения продолжают накапливаться в наше время.

В четвертичный период территория города неоднократно покрывалась материковыми льдами, деятельность которых сформировала современный рельеф. Рельеф области сформировался в результате длительного взаимодействия внутренних и внешних сил. Историю формирования области условно делят на три этапа:

1 этап - в доледниковое время вследствие неравномерного тектонического поднятия сформировался денудационно–тектонический рельеф;

2 этап - в четвертичное время территория несколько раз покрывалась ледниками, которые неоднократно стаивали;

3 этап - после стаивания последнего ледникового покрова и спуска озерно-ледниковых водоемов (последние 8 – 9 тысяч лет) развитие рельефа происходило под влиянием эрозионно-аккумулятивной деятельности рек, абразии и аккумуляции озерных и морских водоемов, эоловой деятельности, карстовых процессов и морфообразования. Значительное поднятие северного побережья Ладожского озера вызвало перемещение водных масс к югу и затопление южного

Инв. № подл.	Подп. и дата	Инв. № дубл.	Взам. инв. №	Подп. и дата	Лист
Лит.	Изм.	№ докцм.	Подп.	Дата	

побережья этого озера. Результатом такой трансгрессии явилось возникновение реки Невы (4,5 – 5 тыс. лет назад) м.

До основания Санкт-Петербурга значительная часть территории была заболочена и покрыта лесами.

Почти вся территория Санкт-Петербурга расположена на плоской низкой равнине, имеющей множество древних морских террас. Одна из наиболее известных — Литориновая, начинающаяся в районе станции метро «Автово» и протянувшаяся вдоль проспекта Стачек и всего Петергофского шоссе. Называется по названию Литоринового моря, существовавшего на месте современной Балтики около 7,5—4 тысяч лет назад. На территории центральной части города выделены три террасы Литоринового моря, уступами спускающиеся к Финскому заливу. Каждая из террас имела отличия в строении почвенного покрова и его компонентном составе. Исторический центр города расположен на первой, наиболее низкой, Литориновой морской террасе, которая расчленена рукавами реки Невы, образующими с островами обширную дельту. Почвообразование в дельте реки Невы отличалось высокой динамичностью, связанной с гидрологическим режимом реки и периодическими наводнениями. Каждое затопление открывало новую стадию в развитии почв, определяя специфику процессов синлитогенного почвообразования. В естественном почвенном покрове дельты Невы абсолютно доминировали аллювиальные серогумусовые глеевые почвы. В пределах города террасы сильно изменены человеком, пронизаны улицами с интенсивным движением.

Средняя высота центра города над уровнем моря 5 м. Северные районы имеют высоту от 1 (болота Юнтоловского заказника) до 40 м (Поклонная гора). Южные районы — от 5 до 18 м. И только в южных и кое-где в северных пригородах средняя высота рельефа составляет 50-60 м. Наивысшая точка в границах города находится на Дудергофских высотах и составляет 176 м. Самая низкая сухопутная точка находится в Кронштадте — Доковый бассейн со среднегодовой отметкой уровня воды в 11,4 м ниже нуля Кронштадтского футштока.

Инв. № подл.	Подп. и дата					Лист
	Взам. инв. №					
	Инв. № дубл.					
	Подп. и дата					
	Инв. № подл.					
Лит.	Изм.	№ докцм.	Подп.	Дата	268/11/2021-2022-ТО	
						22

В палеозое вся эта территория была покрыта морями. Осадочные отложения того времени — песчаники, пески, глины, известняки — покрывают мощной толщей (свыше 200 метров) кристаллический фундамент, состоящий из гранитов, гнейсов и диабазов. Современный рельеф образовался в результате деятельности ледникового покрова (последнее Валдайское оледенение было 12 тысяч лет назад). После отступления ледника образовалось Литориновое море, уровень которого был на 7—9 м выше современного. 4 тысячи лет назад море отступило и образовалась долина реки Невы. Долина сложена озёрно-ледниковыми и постледниковыми отложениями. Последние 2,5 тысячи лет рельеф почти не менялся.

На наиболее возвышенных местах находились небольшие ареалы аллювиальных почв, в профиле которых заметны признаки альфегумусового процесса и подзолообразования.

В прибрежной зоне в результате деятельности прибоя и русловых процессов реки Невы береговая линия на протяжении тысячелетий постоянно изменялась, появлялись и исчезали мелкие заливы, острова меняли свою форму, увеличивались в размерах.

В краевых, как правило, западных, частях островов процессы абразии берега водами реки Невы и Финского залива препятствовали образованию полноразвитых аллювиальных почв. Здесь формировались слаборазвитые маршевые почвы.

Климат Петербурга умеренный, переходный от умеренно-континентального к умеренно-морскому. Такой тип климата объясняется географическим положением и атмосферной циркуляцией характерной для Ленинградской области. Это обуславливается сравнительно небольшим количеством поступающего на земную поверхность и в атмосферу солнечного тепла.

Из-за небольшого количества солнечного тепла влага испаряется медленно. За год в Санкт-Петербурге бывает в среднем 62 солнечных дня. Поэтому, на протяжении большей части года преобладают дни с облачной, пасмурной

Подп. и дата
Взам. инв. №
Инв. № дубл.
Подп. и дата
Инв. № подл.

Лит.	Изм.	№ докц.	Подп.	Дата

268/11/2021-2022-ТО

Лист

23

погодой, рассеянным освещением. В городе наблюдаются так называемые Белые ночи, наступающие 25—26 мая, когда солнце опускается за горизонт не более чем на 9°, и вечерние сумерки практически сливаются с утренними. Заканчиваются белые ночи 16—17 июля. В общей сложности продолжительность белых ночей более 50 дней.

Для города характерна частая смена воздушных масс, обусловленная в значительной степени циклонической деятельностью. Летом преобладают западные и северо-западные ветры, зимой западные и юго-западные.

Общая протяжённость всех водотоков на территории Санкт-Петербурга достигает 282 км, а их водная поверхность составляет около 7 % всей площади. За время существования Санкт-Петербурга гидрологическая сеть города претерпела существенные изменения. Строительство города в низком болотистом месте потребовало сооружения каналов и прудов для осушения. Вынутая при этом земля использовалась для повышения поверхности. В конце XIX века дельта Невы состояла из 48 рек и каналов, образующих 101 остров. С течением времени по мере строительства города многие водоёмы теряли своё первоначальное значение, загрязнялись и засыпались. В XX веке в результате засыпки каналов, проток и рукавов число островов сократилось до 42-х.

Основная водная магистраль города — река Нева, которая впадает в Невскую губу Финского залива, относящегося к Балтийскому морю. Наиболее значительны рукава дельты: Большая и Малая Нева, Большая, Средняя и Малая Невки, Фонтанка, Мойка, Екатерингофка, Крестовка, Карповка, Ждановка, Смоленка, Пряжка, Кронверкский пролив; каналы — Морской канал, Обводный канал, канал Грибоедова, Крюков канал. Основные притоки Невы в черте города: слева — Ижора, Славянка, Мурзинка, справа — Охта, Чёрная речка. Крупнейшие острова в дельте Невы: Васильевский, Петроградский, Крестовский, Декабристов; крупнейший остров в Финском заливе — Котлин. Значительная часть территории Санкт-Петербурга расположена на высотах, не превышающих 1,2—3 м над уровнем моря. Эти районы города подвержены опасности наводнений, связанных главным образом с ветровым нагоном вод в восточной части Финского залива.

Инв. № подл.	Подп. и дата	Лит.	Изм.	№ докцм.	Подп.	Дата	268/11/2021-2022-ТО	Лист
	Взам. инв. №							

Через водные объекты города перекинуто около 800 мостов, в том числе 218 пешеходных.

Зелёные насаждения Санкт-Петербурга и пригородов вместе с водной поверхностью занимают около 40 % городской территории. Общая площадь зелёных насаждений превышает 31 тысячу га, в их числе 68 парков, 166 садов, 730 скверов, 232 бульвара, 750 озеленённых улиц. Парки города расположены в различных ландшафтных условиях: на нижней и верхней террасах побережья Финского залива (парки Стрельны, Петергофа и Ломоносова), моренной равнине (парки города Пушкина), камовых Холмах (Шуваловский парк, Осинная Роща). Основу ряда парков составляют естественные леса, до сих пор сохранившие свой породный состав (Сосновка, Удельный парк). На окраинах города сохранились лесные массивы, оставшиеся от подзоны южной тайги: Юнтоловский заказник, Ржевский лесопарк, лесные островки вдоль реки Охты, Таллинского шоссе, между рекой Невой и железной дорогой на Москву.

Инв. № подл.	Подп. и дата	Инв. № дубл.	Взам. инв. №	Подп. и дата	268/11/2021-2022-ТО					Лист
										25
Лит.	Изм.	№ докцм.	Подп.	Дата						

3. МЕТОДИКА ПОЛЕВЫХ ИССЛЕДОВАНИЙ

В рамках работ по проведению историко-культурного научного археологического обследования (разведки) с целью проведения государственной историко-культурной экспертизы земельного участка по адресу: «Санкт-Петербург, пос. Металлострой, Садовая ул. (Лот №3: «Реконструкция Садовой ул.»), проводилось визуальное обследование объекта и закладка археологических шурфов.

Полевые археологические исследования проводились в соответствии с методическими указаниями и требованиями «Положения о порядке проведения археологических полевых работ и составления научной отчетной документации», утвержденного постановлением Бюро Отделения историко-филологических наук Российской академии наук от 20 июня 2018 г. № 32.

Основная задача проведения археологических исследований на площади планируемого строительства и окружающей территории заключалась в выявлении и фиксации археологических (исторических) памятников, культурных слоев, конструкций и сооружений, сборе и исследовании археологического материала.

Полевые работы включали в себя:

- визуальный осмотр указанной в договоре территории, поиск подъемного материала;
- описание исследуемой территории и ее фотофиксация;
- разбивку археологических шурфов;
- привязка археологических шурфов к ситуационному плану исследуемой территории;
- выборку культурных напластований из шурфов по слоям;
- выявление и изучение археологического материала по слоям;
- фотофиксацию процесса работ;
- фотофиксацию стенок и планиграфии шурфов;
- описание ландшафтной характеристики обнаруженных объектов и фиксацию их современного состояния;

Инв. № подл.	Подп. и дата	Инв. № дубл.	Взам. инв. №	Подп. и дата	Лит	Изм.	№ докц.	Подп.	Дата	268/11/2021-2022-ТО	Лист
											26

- ведение полевой документации;
- рекультивацию шурфов.

Применялся стандартный набор методов, используемых при археологических разведках: предварительные архивно-библиографические изыскания, визуальный осмотр местности, осмотр обнажений культурного слоя, поиск подъемного материала, шурфовка.

Натурные полевые исследования проводились в виде осуществления пеших маршрутов на территории участка обследования. Маршруты осуществлялись на всем протяжении пешим порядком. В качестве осевой линии использовались границы проектируемого объекта, предоставленные заказчиком. Все участки детально фиксировались (фото, описание, привязка к карте). При прохождении маршрутов с целью обнаружения выходов культурного слоя и артефактов осматривались встречающиеся обнажения грунта естественного и антропогенного происхождения.

На перспективных для обнаружения памятников археологии участках производилась закладка шурфов, ориентированных по сторонам света, направленных на поиск культурного слоя и древних артефактов. Количество и места расположения шурфов были обусловлены геоморфологическим состоянием местности и степенью освоенности обследуемой территории, и определялось с таким расчетом, чтобы обеспечить полное выявление и определение границ всех объектов археологического наследия, попадающих в пределы обследуемых земельных участков, с учетом историко-библиографических изысканий и существующих методических рекомендаций 1 шурф на 1 км. Размеры шурфов 2х2 м.

Всего в границах обследования для выявления объектов археологического наследия был заложен 1 шурф размером 2х2 м, общей площадью 4 кв. м.

Разборка грунта в процессе шурфовки производилась вручную по стратиграфическим слоям с разнородными культурными прослойками и соответствующим им общим планиграфическим горизонтам фиксации. Для выявления структуры плотных поверхностей и удаления грунта в стесненных

Инв. № подл.	Подп. и дата	Инв. № инв. №	Инв. № дубл.	Подп. и дата	Инв. № подл.	Лит	Изм.	№ докцм.	Подп.	Дата	268/11/2021-2022-ТО	Лист
												27

условиях при расчистке использовались щетки, кисти и совки. Глубина шурфов включала всю толщу напластований, осуществлялась контрольная прокопка верхней части археологически стерильного слоя, подстилающего почвенный горизонт (материка). Проводилась полная фотографическая фиксация обнаруженных объектов, а также всего процесса шурфовочных работ. Все шурфы по окончании работ были засыпаны, почвенное и дерновое покрытие восстановлено.

Все разведочные шурфы, документировались, в том числе фотографически, и фиксировались дневниковыми записями. При фиксации находок и объектов в культурном слое, вычерчивании планов горизонтов снятия, профилей бортов шурфов и разрезов использовалась разработанная в ИИМК РАН в 2010 г. методика электронной фиксации и совмещённый с ней программный комплекс. Чертежи планов и стратиграфических профилей были выполнены при помощи системы автоматизированного проектирования и черчения (САПР) с использованием методов фотограмметрии. Все высотные отметки на планах и разрезах представлены в Балтийской системе высот (далее БС).

Для картирования рекогносцировочных шурфов, выявленных объектов и общевидовых фотографий ландшафтной ситуации использованы имеющиеся в распоряжении экспедиции растровые карты масштаба 1:50000 и 1:100000 в формате JPG, а также топографический план масштаба 1:500 в формате DWG, предоставленный заказчиком. Привязка шурфа на участке землеотвода к системе мировых координат произведена с помощью портативных приборов глобального позиционирования Garmin MONTANA. Географические координаты (широта, долгота), определенные в зависимости от внешних условий приема с точностью 5-20 м с помощью встроенных в геоинформационную систему QGIS программных алгоритмов переведены в местную систему координат МСК-1964.

Основные этапы работ фиксировались с помощью цифровых фотоаппаратов с разрешением не менее 5 Мрх. Для указания масштаба и ориентации по сторонам света при фотографировании использовался набор телескопических реек длиной 4 м с сантиметровыми делениями, двухцветная стрелка «север».

Инв. № подл.	Подп. и дата	Инв. № дубл.	Взам. инв. №	Подп. и дата	Лист
	268/11/2021-2022-Т0				
Лит.	Изм.	№ докцм.	Подп.	Дата	

4. ПОЛЕВЫЕ ИССЛЕДОВАНИЯ

Участок обследования по адресу: «Санкт-Петербург, пос. Металлострой, Садовая ул. (Лот №3: «Реконструкция Садовой ул.»), в посёлке Металлострой, Колпинского района Санкт-Петербурга (рис. 1–4).

Общая протяженность участка обследования составила 980 м.

Трасса обследования пролегает по прямой, по Садовой улице (Рис. 3, 4). Начало трассы расположено на пересечении улиц Садовая и Железнодорожная (Рис. 40-42), конец—пересечение Садовой и Петрозаводского шоссе (Рис. 13-15). Ширина трассы 40 м, она захватывает двухполосную проезжую часть ул. Садовой, обочины, тротуары и незначительные участки придомовых территорий, зданий, расположенных на улице (Рис. 3-6). В границы участка обследования попадает ряд зданий, расположенных на Садовой улице, с номерами домов: 1-15 по нечётной стороне и домами 12А, 16, 20 по чётной.

Примерно на середине протяжённости трасса участка обследования граничит с восточной стороны с территорией СНТ «Нева». В начале Садовой улицы представлена наиболее ранняя застройка территории. Это здания, возведенные во второй половине 1940-х годов. Они расположены по нечётной стороне улицы и занимают квартал от Железнодорожной до Пионерской улиц (Рис. 35, 39-40). Остальные здания, примыкающие к участку обследования возведены во второй половине XX - начале XXI вв. (Рис. 17-33).

На большей доле площади покрытие дневной поверхности представлено техногенным материалами, в первую очередь, асфальтом. Асфальтом покрыта вся проезжая часть и тротуары на всей протяжённости трассы обследования.

Как показало визуальное обследование территории, выраженные формы рельефа в пределах границ участка отсутствуют. Высотные отметки дневной поверхности незначительно колеблются в районе 10 м БС. Разница высот отражает функциональное деление элементов дороги и прилегающей территории (Рис. 5).

Водные объекты в пределах участка обследования и в непосредственной близости отсутствуют, ближайшими являются затопленные карьеры,

Инв. № подл.	Подп. и дата	Инв. № дубл.	Взам. инв. №	Подп. и дата	Лист
Лит	Изм.	№ докцм.	Подп.	Дата	

разработанные кирпичными заводами в XIX в. Ближайшим естественным крупным водоёмом является река Нева, берег которой, находится в 400 м от ближайшего края участка обследования.

Облик участка обследования является полностью урбанизированным, со значительным количеством построек, объектов инфраструктуры и коммуникаций, как наземных, так и подземных, отраженных на топографической съёмке (Рис. 5).

В результате натурного обследования, на основании анализа форм рельефа и географии, территория участка не выглядит перспективной для расположения какие-либо археологических памятников. Естественный ландшафт подвергся сильному антропогенному воздействию за последние 100 лет.

В ходе полевых археологических работ заложен 1 шурф размером 2x2 м, общей площадью 4 кв. м. с целью выявления культурного слоя на территории обследования.

Шурф №1

Шурф 1 был заложен в северной половине территории обследования, на нечётной стороне улицы, на восточной границе участка (Рис. 43, 56). Выбор места заложения шурфа было произведён по итогам визуального обследования участка (Рис. 13-42) и анализа картографических и топографических материалов. Ввиду того, что подавляющая часть площади участка обследования представляет собой дорогу с асфальтированной проезжей частью и тротуарами и плотную городскую застройку, со значительным количеством подземных коммуникаций, шурф №1 был заложен в наиболее свободном месте, подвергшемуся наименьшему антропогенному воздействию в XX-XXI вв. Шурф расположен на границе небольшого безымянного сквера, занимающего участок между домами СНТ «Нева» и домом с адресом ул. Садовая 21 к5, с одной стороны примыкающего к Садовой улице (Рис.43). Дневная поверхность в этом месте представлена газоном, как следствие не требовалось вскрытия асфальта.

Инв. № подл.	Подп. и дата	Инв. № дубл.	Взм. инв. №	Подп. и дата	268/11/2021-2022-ТО					Лист		
										30		
					Лит.	Изм.	№ докцм.	Подп.	Дата			

Координаты местоположения шурфа №1

№ тчк	WGS-84		МСК-64	
	N	E	N	E
1	59.813789194	30.572926246	80775.5268	128216.9521
2	59.813807145	30.572926554	80777.5268	128216.9521
3	59.813807300	30.572890914	80777.5268	128214.9521
4	59.813789349	30.572890606	80775.5268	128214.9521

Дневная поверхность шурфа №1 представлена газоном и находилась на высотной отметке 11.30 м БС (Рис. 44). В ходе работ зафиксированы стратиграфия и планиграфия шурфа, собран вещественный материал (Рис. 45-52). На уровне 10.40 м БС (около 90 см от дневной поверхности) была обнаружена бетонная плита, перекрывающая всю площадь шурфа (Рис. 45,47,49,51). Вероятнее всего, плита связана либо с неучтенными на плане коммуникациями, либо является элементом строительства дороги. В связи с невозможностью извлечь или вскрыть бетонную плиту работы на этом моменте были завершены.

Стратиграфия Шурф №1 (Рис. 46, 48, 50, 52)

1. Дерновый слой, мощностью до 7 см. Высотные отметки 11.30-11.23 м БС
2. Серо-бурый плотный суглинок с включениями строительного и бытового мусора, мощностью 80-85 см. Высотные отметки 11.23-10.40 БС. Слой представляет собой передоложенный материковый суглинок, смешанный с грунтом и песком, оставшимся при укладке электрического кабеля.

3. Бетонная плита (уровень остановки работ). Высотные отметки 10.40 м БС.

По мимо описанной стратиграфии, в плане шурфа, а также в восточной и южной стенках зафиксирована траншея электрического кабеля, перекрытая одним рядом красного кирпича. Поверхность кирпичного ряда находится на уровне 10.65 м БС. Дно траншеи очевидно соответствует поверхности бетонной плиты. Коммуникация затрагивает только край шурфа и не была потревожена (Рис. 45,47-51).

Непотревоженный культурный слой в шурфе отсутствует. Из серо-бурого передоложенного суглинка, помимо мелкого бытового мусора, происходят железные грабли и лопата, современного облика. Очевидно, эти предметы,

Подп. и дата
Взам. инв. №
Инв. № дубл.
Подп. и дата
Инв. № подл.

Лит	Изм.	№ докцм.	Подп.	Дата

268/11/2021-2022-ТО

Лист

31

связаны с расположенным рядом СНТ. Все предметы не представляют культурно-исторической ценности, датируются XX-XXI вв. И были захоронены на месте при рекультивации шурфа.

После окончания работ и фиксации шурф №1 был рекультивирован (Рис. 53).

В результате полевых археологических работ (натурный осмотр участка и заложение 1 археологического шурфа, признаки наличия объекта культурного(археологического) наследия не выявлены.

Инв. № подл.	Подп. и дата				Лист
	Взам. инв. №				
Инв. № инв.	Подп. и дата				32
	Инв. № дубл.				
<div style="text-align: right; font-size: 1.2em; font-weight: bold;">268/11/2021-2022-ТО</div>					
Лит.	Изм.	№ докцм.	Подп.	Дата	

ЗАКЛЮЧЕНИЕ

В ходе выполнения научно-исследовательских археологических работ в виде историко-культурного научного археологического обследования (разведки) с целью проведения государственной историко-культурной экспертизы земельного участка по адресу: «Санкт-Петербург, пос. Металлострой, Садовая ул. (Лот №3: «Реконструкция Садовой ул.»), были проведены следующие работы:

1. Составление исторической справки по результатам архивно-библиографических и научных изысканий;
2. В рамках визуального обследования была произведена фотофиксация современного состояния застройки и окружающей территории;
3. В ходе проведения археологического обследования заложен 1 шурф размерами 2х2 м, общей площадью 4 кв. м.

По результатам проведенных работ можно сделать следующие выводы:

Объекты археологического наследия и признаки наличия объектов археологического наследия не обнаружены. В заполнении шурфа найден хозяйственно-бытовой мусор XX-XXI в. в неоднократно переотложенном слое. Находки не обнаружены.

Известные памятники археологии расположены на существенном удалении от участка (более 13 км) и проектируемым строительством не затрагиваются.

Таким образом, на территории участка обследования по адресу: «Санкт-Петербург, пос. Металлострой, Садовая ул. (Лот №3: «Реконструкция Садовой ул.»), объекты культурного наследия, включенные в Единый Государственный реестр памятников истории культуры Российской Федерации, отсутствуют. В ходе работы объектов культурного (археологического) наследия не выявлено. Объекты, обладающие признаками объекта культурного наследия, отсутствуют. Значимый культурный слой не зафиксирован.



д.и.н. А.В. Поляков

Инв. № подл.	Подп. и дата
Инв. № дубл.	Взам. инв. №
Подп. и дата	
Инв. № подл.	

Лит	Изм.	№ докцм.	Подп.	Дата

268/11/2021-2022-ТО

Лист

33

СПИСОК ИСТОЧНИКОВ И ЛИТЕРАТУРЫ

1. Векслер А.Ф. На реке Славянке//Рыбацкая слобода. №4. 2005. Спб. С. 41-48.
2. Верховцев Д. В. Этимологические связи поздних топонимов на Ижор- / Ижер-. Acta Linguistica Petropolitana. 2020. XVI(2). С. 331–365.
3. Геологический атлас Санкт-Петербурга. //Отв. ред. Филипов Н.Б.// 2009. СПб.-«Комильфо». 57 с.
4. Герман К.Э, Мельников И.В., Спиридонов А.М. Основы археологии Карелии. Петрозаводск 2004.
5. Из истории Металлостроя // Ижорские берега. Вып. 5. СПб., 2005. С. 105–108.
6. Исаченко Г.А., Резников А.И. Ландшафты Санкт-Петербурга: эволюция, динамика, разнообразие. «Биосфера». 2014. Т. 6. № 3. С. 231-249.
7. Краев Т.Н. Установление мемориальной доски на месте Невской битвы 1240//Сб. докладов военно-исторической секции Ленинградского дома ученых. No 3. М.; Л., 1960.
8. НЛ СХС 1888– Новгородская летопись по синодальному харатейному списку. СПб., 1888.
9. Писцовые книги Новгородской земли. Том 1, Москва— «Древнехранилище», «Археографический центр», 1999.
10. Перечень объектов культурного наследия и выявленных объектов культурного наследия на территории Санкт-Петербурга. Сайт КГИОП [Электронный ресурс] (https://kgior.gov.spb.ru/uchet/list_objects/). Дата обращения:4 декабря 2021.
11. ПСРЛ 2000—Полное собрание русских летописей. Т. 3. Новгородская 1 летопись. М. 2001.
12. Пушкарев И. Краткое Историко-статистическое описание Санкт-Петербургской губернии. 1845. Спб.
13. Сорокин П. Е. О системе расселения в Приневье в допетровское время // Сельская Русь в IX–XVI вв. М. 2008. С. 351-362.

Подп. и дата					268/11/2021-2022-Т0	Лист 34
	Взм. инв. №					
Инд. № дубл.						
	Подп. и дата					
Инд. № подл.						
	Лит	Изм.	№ докцм.	Подп.		

14. Сорокин П.Е. Окрестности Петербурга. Из истории Ижорской земли. 2017. Спб.—«Центрполиграф». 318 с.

15. Шаскольский И.П. Невская битва 1240 г. в свете данных современной науки // Князь Александр Невский и его эпоха. СПб., 1995. С. 15–23.

Инв. № подл.	Подп. и дата	Инв. № дудл.	Взам. инв. №	Подп. и дата	Лит.	Изм.	№ докцм.	Подп.	Дата	268/11/2021-2022-Т0	Лист
											35

СПИСОК ИЛЛЮСТРАЦИЙ

Рис. 1 Санкт-Петербург (административные границы). Место проведения работ на карте Санкт-Петербурга (OSM).

Рис.2 Санкт-Петербург (административные границы). Место проведения работ на спутниковом снимке Санкт-Петербурга (ESRI).

Рис. 3 Санкт-Петербург, Колпинский района. Место проведения работ на карте посёлка Металлострой (OSM).

Рис. 4 Санкт-Петербург, Колпинский района. Место проведения работ на спутниковом снимке посёлка Металлострой (ESRI).

Рис. 5 Санкт-Петербург, Колпинский района. Пос. Металлострой. Участок обследования на топографическом плане, предоставленном заказчиком, в масштабе 1:500.

Рис. 6 Санкт-Петербург, Колпинский района. Пос. Металлострой. Участок обследования на схеме, с указанием кадастровых участко, предоставленной заказчиком, в масштабе 1:1000.

Рис. 7 Участок обследования на фрагменте Карты бывших губерний Иван-Города, Яма, Капорья и Нэтеборга авторства Бергенгейма. 1676.

Рис. 8 Участок обследования на фрагменте Карты Ингерманландии, авторства Кирилова.

Рис. 9 Участок обследования на фрагменте трёхверстовой военной топографической карты, авторства Шуберта. 1855.

Рис. 10 Участок обследования на фрагменте двухверстной военно-топографической карте Главного штаба. Июль 1913 г., по материалам съёмки 1888-1891 г.

Рис. 11 Участок обследования на фрагменте карты РККА 1941 года.

Рис. 12. Вид на западные окраины Усть-Ижоры в начале XX в.(Сорокин, 2017. Рис. 150)

Рис. 13 Санкт-Петербург, Колпинский района. Пос. Металлострой. Ул. Садовая. Участок обследования. Точка съёмки №1. Вид на юг.

Рис. 14 Санкт-Петербург, Колпинский района. Пос. Металлострой. Ул. Садовая. Участок обследования. Точка съёмки №1. Вид на юг.

Рис. 15 Санкт-Петербург, Колпинский района. Пос. Металлострой. Ул. Садовая. Участок обследования. Точка съёмки №2. Вид на запад.

Рис. 16 Санкт-Петербург, Колпинский района. Пос. Металлострой. Ул. Садовая. Участок обследования. Точка съёмки №3. Вид на север.

Рис. 17 Санкт-Петербург, Колпинский района. Пос. Металлострой. Ул. Садовая. Участок обследования. Точка съёмки №3. Вид на запад.

Рис. 18 Санкт-Петербург, Колпинский района. Пос. Металлострой. Ул. Садовая. Участок обследования. Точка съёмки №3. Вид на юг.

Рис. 19 Санкт-Петербург, Колпинский района. Пос. Металлострой. Ул. Садовая. Участок обследования. Точка съёмки №4. Вид на север.

Рис. 20 Санкт-Петербург, Колпинский района. Пос. Металлострой. Ул. Садовая. Участок обследования. Точка съёмки №4. Вид на юг.

Рис. 21 Санкт-Петербург, Колпинский района. Пос. Металлострой. Ул. Садовая. Участок обследования. Точка съёмки №5. Вид на север.

Рис. 22 Санкт-Петербург, Колпинский района. Пос. Металлострой. Ул. Садовая. Участок обследования. Точка съёмки №5. Вид на запад.

Рис. 23 Санкт-Петербург, Колпинский района. Пос. Металлострой. Ул. Садовая. Участок обследования. Точка съёмки №5. Вид на юг.

Рис. 24 Санкт-Петербург, Колпинский района. Пос. Металлострой. Ул. Садовая. Участок обследования. Точка съёмки №6. Вид на север.

Рис. 25 Санкт-Петербург, Колпинский района. Пос. Металлострой. Ул. Садовая. Участок обследования. Точка съёмки №6. Вид на восток.

Рис. 26 Санкт-Петербург, Колпинский района. Пос. Металлострой. Ул. Садовая. Участок обследования. Точка съёмки №6. Вид на юг.

Рис. 27 Санкт-Петербург, Колпинский района. Пос. Металлострой. Ул. Садовая. Участок обследования. Точка съёмки №7. Вид на север.

Инд. № инв.	Подп. и дата				
	Взам. инв. №				
Инд. № дубл.	Подп. и дата				
	Инд. № подл.				
268/11/2021-2022-ТО					
Лит	Изм.	№ докцм.	Подп.	Дата	Лист
					36

Рис. 28 Санкт-Петербург, Колпинский района. Пос. Металлострой. Ул. Садовая. Участок обследования. Точка съёмки №7. Вид на восток.

Рис. 29 Санкт-Петербург, Колпинский района. Пос. Металлострой. Ул. Садовая. Участок обследования. Точка съёмки №7. Вид на юг.

Рис. 30 Санкт-Петербург, Колпинский района. Пос. Металлострой. Ул. Садовая. Участок обследования. Точка съёмки №8. Вид на север.

Рис. 31 Санкт-Петербург, Колпинский района. Пос. Металлострой. Ул. Садовая. Участок обследования. Точка съёмки №8. Вид на восток.

Рис. 32 Санкт-Петербург, Колпинский района. Пос. Металлострой. Ул. Садовая. Участок обследования. Точка съёмки №8. Вид на юг.

Рис. 33 Санкт-Петербург, Колпинский района. Пос. Металлострой. Ул. Садовая. Участок обследования. Точка съёмки №9. Вид на север.

Рис. 34 Санкт-Петербург, Колпинский района. Пос. Металлострой. Ул. Садовая. Участок обследования. Точка съёмки №9. Вид на восток.

Рис. 35 Санкт-Петербург, Колпинский района. Пос. Металлострой. Ул. Садовая. Участок обследования. Точка съёмки №9. Вид на юг.

Рис. 36 Санкт-Петербург, Колпинский района. Пос. Металлострой. Ул. Садовая. Участок обследования. Точка съёмки №9. Вид на запад.

Рис. 37 Санкт-Петербург, Колпинский района. Пос. Металлострой. Ул. Садовая. Участок обследования. Точка съёмки №10. Вид на север.

Рис. 38 Санкт-Петербург, Колпинский района. Пос. Металлострой. Ул. Садовая. Участок обследования. Точка съёмки №10. Вид на запад.

Рис. 39 Санкт-Петербург, Колпинский района. Пос. Металлострой. Ул. Садовая. Участок обследования. Точка съёмки №10. Вид на юг.

Рис. 40 Санкт-Петербург, Колпинский района. Пос. Металлострой. Ул. Садовая. Участок обследования. Точка съёмки №11. Вид на север.

Рис. 41 Санкт-Петербург, Колпинский района. Пос. Металлострой. Ул. Садовая. Участок обследования. Точка съёмки №11. Вид на запад.

Рис. 42 Санкт-Петербург, Колпинский района. Пос. Металлострой. Ул. Садовая. Участок обследования. Точка съёмки №11. Вид на восток.

Рис. 43 Санкт-Петербург, Колпинский района. Пос. Металлострой. Ул. Садовая. Шурф №1. Вид местоположения шурфа до начала работ. Вид на север.

Рис. 44 Санкт-Петербург, Колпинский района. Пос. Металлострой. Ул. Садовая. Шурф №1. Вид шурфа до начала работ. Вид на север.

Рис. 45 Санкт-Петербург, Колпинский района. Пос. Металлострой. Ул. Садовая. Шурф №1. Общий шурфа на уровне прекращения работ. Вид на север.

Рис. 46 Санкт-Петербург, Колпинский района. Пос. Металлострой. Ул. Садовая. Шурф №1. Стратиграфия северной стенки.

Рис. 47 Санкт-Петербург, Колпинский района. Пос. Металлострой. Ул. Садовая. Шурф №1. Общий шурфа на уровне прекращения работ. Вид на восток.

Рис. 48 Санкт-Петербург, Колпинский района. Пос. Металлострой. Ул. Садовая. Шурф №1. Стратиграфия восточной стенки.

Рис. 49 Санкт-Петербург, Колпинский района. Пос. Металлострой. Ул. Садовая. Шурф №1. Общий шурфа на уровне прекращения работ. Вид на юг.

Рис. 50 Санкт-Петербург, Колпинский района. Пос. Металлострой. Ул. Садовая. Шурф №1. Стратиграфия южной стенки.

Рис. 51 Санкт-Петербург, Колпинский района. Пос. Металлострой. Ул. Садовая. Шурф №1. Общий шурфа на уровне прекращения работ. Вид на запад.

Рис. 52 Санкт-Петербург, Колпинский района. Пос. Металлострой. Ул. Садовая. Шурф №1. Стратиграфия западной стенки.

Рис. 53 Санкт-Петербург, Колпинский района. Пос. Металлострой. Ул. Садовая. Шурф №1. Вид после рекультивации. Вид на север.

Инв. № подл.	Подп. и дата	Инв. № докл.	Взам. инв. №	Подп. и дата	Инв. № подл.	Лит	Изм.	№ докцм.	Подп.	Дата	268/11/2021-2022-ТО	Лист
	37											

Инв № подл	Подп. и дата	Взам. инв. №	Инв. № дудл.	Подп. и дата

Изм.	Лист	№ докум.	Подп.	Дата

АЛЬБОМ ИЛЛЮСТРАЦИЙ

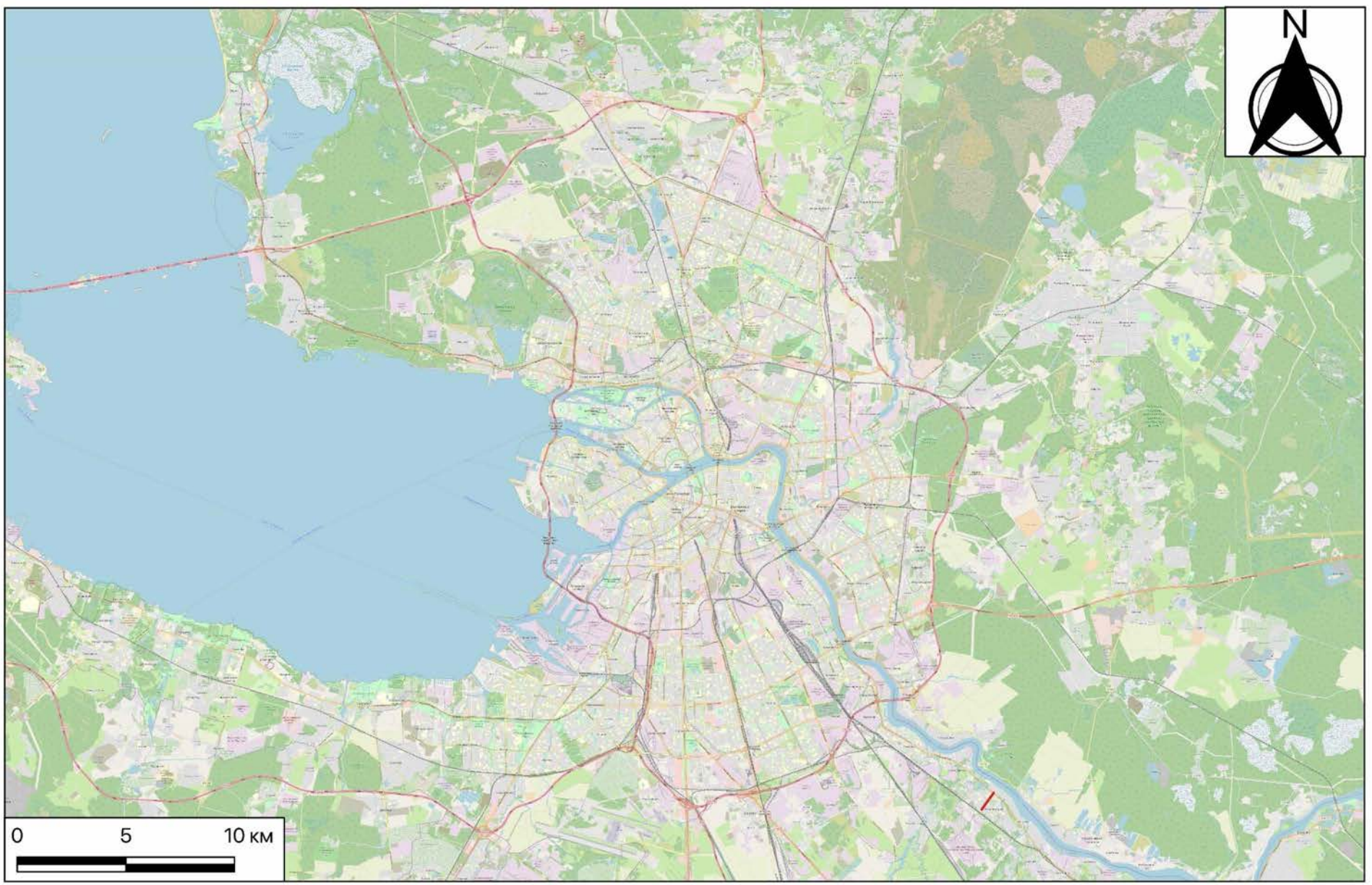


Рис. 1 Санкт-Петербург (административные границы). Место проведения работ на карте Санкт-Петербурга (OSM).

268/11/2021-2022-10

Инв № подл	Подп. и дата	Взам. инв. №	Инв. № дудл.	Подп. и дата

Изм.	Лист	№ док-м.	Подп.	Дата

268/11/2021-2022-10



Рис.2 Санкт-Петербург (административные границы). Место проведения работ на спутниковом снимке Санкт-Петербурга (ESRI).

Инв. № подл.	Подп. и дата	Взам. инв. №	Инв. № дубл.	Подп. и дата

Изм.	Лист	№ докум.	Подп.	Дата

268/11/2021-2022-Т0



Рис. 3 Санкт-Петербург, Колпинский района. Место проведения работ на карте посёлка Металлострой (OSM).

Инв. № подл.	Подп. и дата	Взам. инв. №	Инв. № дудл.	Подп. и дата

Изм.	Лист	№ докум.	Подп.	Дата

268/11/2021-2022-Т0



Рис. 4 Санкт-Петербург, Колпинский района. Место проведения работ на спутниковом снимке посёлка Металлострой (ESRI).

Инв. № подл.	Подп. и дата	Взам. инв. №	Инв. № дубл.	Подп. и дата

Изм.	Лист	№ докум.	Подп.	Дата

268/11/2021-2022-Т0

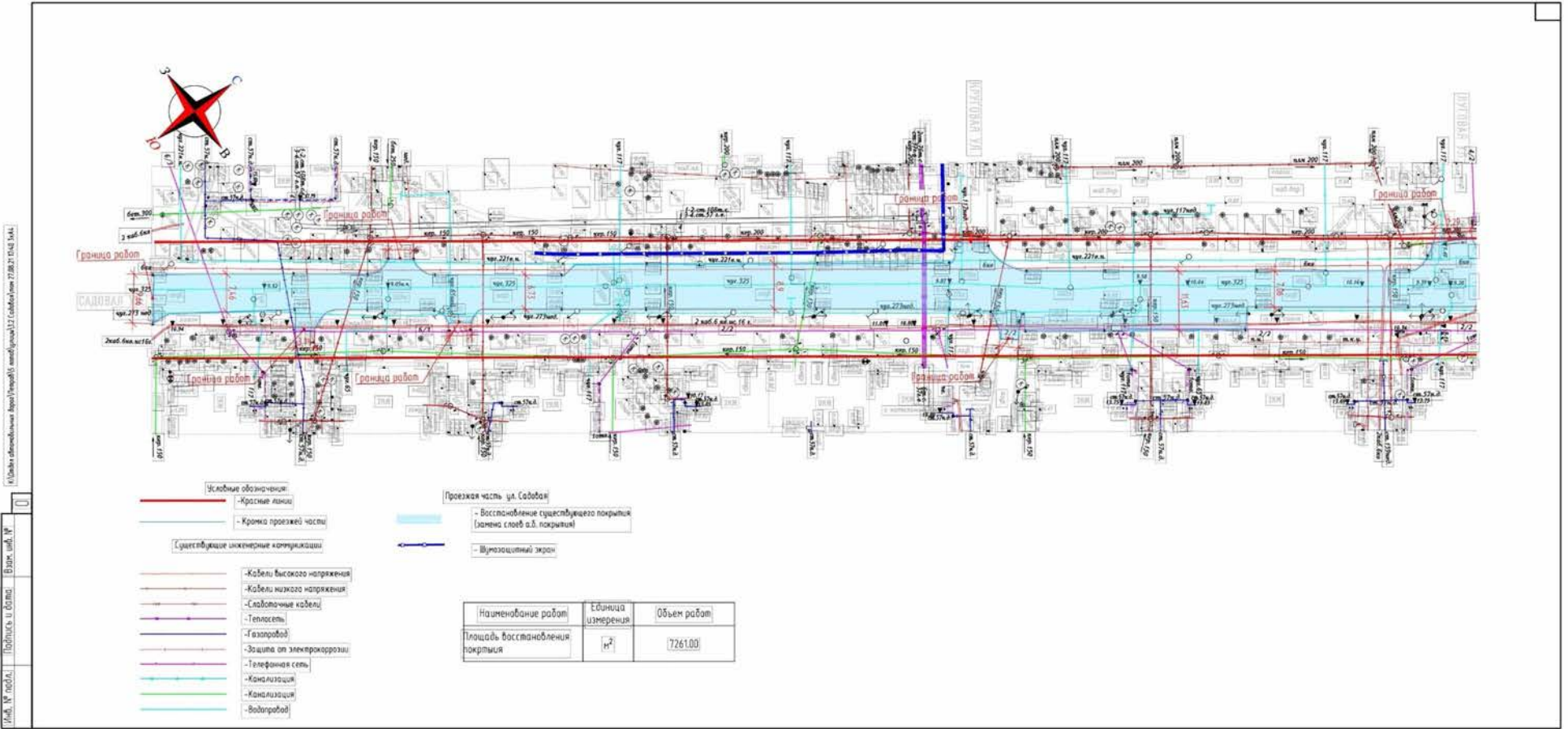


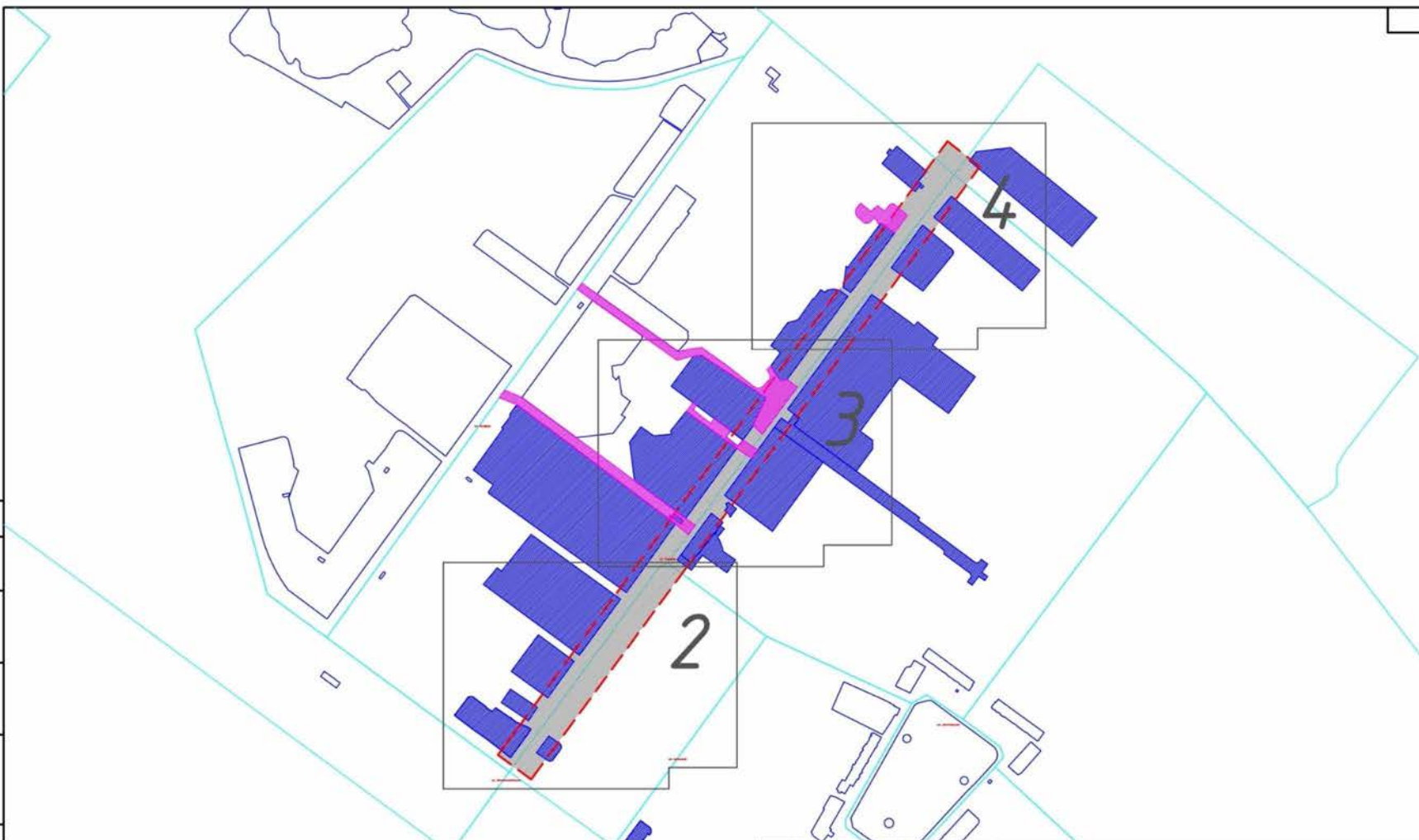
Рис. 5 Санкт-Петербург, Колпинский района. Пос. Металлострой. Участок обследования на топографическом плане, предоставленном заказчиком, в масштабе 1:500.

Инв. № подл.	Подп. и дата	Взам. инв. №	Инв. № дубл.	Подп. и дата

Изм.	Лист	№ докум.	Подп.	Дата

268/11/2021-2022-Т0

инвентаризация	№ инв. листа	шагр. и черт.	табл. № инв.



Условные обозначения:

	Граница имущественно-правовой инвентаризации		- Земельные участки, сведения о границах которых содержатся в ЕГРН (Земли населенных пунктов);
	Граница кадастрового квартала		- Земельные участки на которые сформирован топогеодезический регистр;
	Граница земельного участка		- Неразграниченная государственная собственность;
	Граница зданий, строений, сооружений		
	Кадастровый номер квартала		
	Кадастровый номер земельного участка		
	Условный номер здания, строения, сооружения		

2020-ТЭП-3.2-ППО-3.1					
"Реконструкция Садовой ул."					
Изм.	Кол.чт.	Лист	№ док.	Подп.	Дата
Разраб.	Ваиман			05.21	Инвентаризационный план на данные топографической съемки
Пров.	Илларионов			05.21	
Н. контр.	Илларионов			05.21	
1:1000			Стадия	Лист	Листов
			П	1	4
			000 «КГИ»		

Рис. 6 Санкт-Петербург, Колпинский района. Пос. Металлострой. Участок обследования на схеме, с указанием кадастровых участка, предоставленной заказчиком, в масштабе 1:1000.

Инв. № подл.	Подп. и дата	Взам. инв. №	Инв. № дудл.	Подп. и дата

Изм.	
Лист	
№ докум.	
Подп.	
Дата	

268/11/2021-2022-10

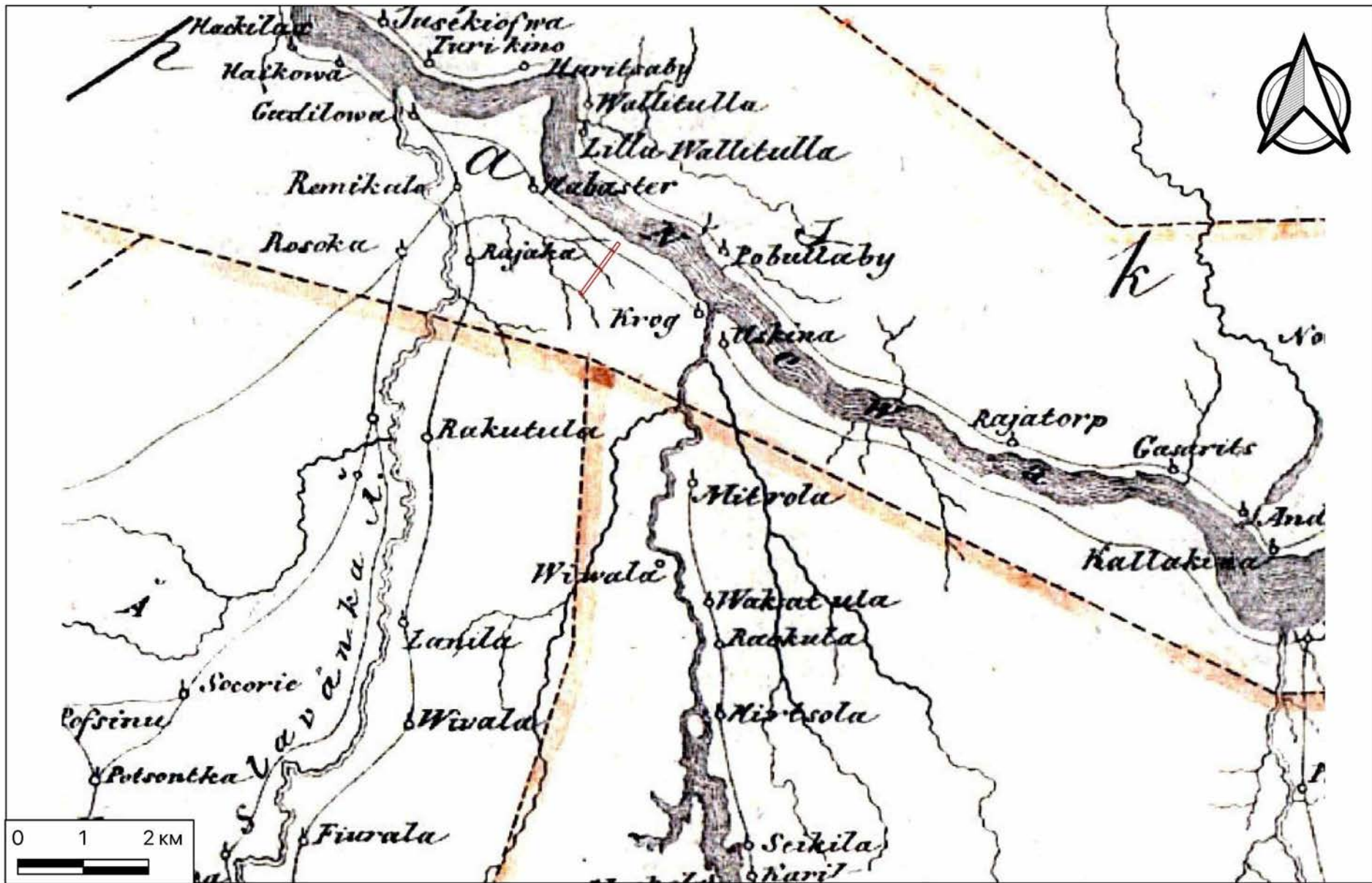


Рис. 7 Участок обследования на фрагменте Карты бывших губерний Иван-Города, Яма, Капорья и Нэтеборга авторства Бергенгейма. 1676.

Инв. № подл.	Подп. и дата	Взам. инв. №	Инв. № дубл.	Подп. и дата

Изм.	Лист	№ докум.	Подп.	Дата

268/11/2021-2022-10

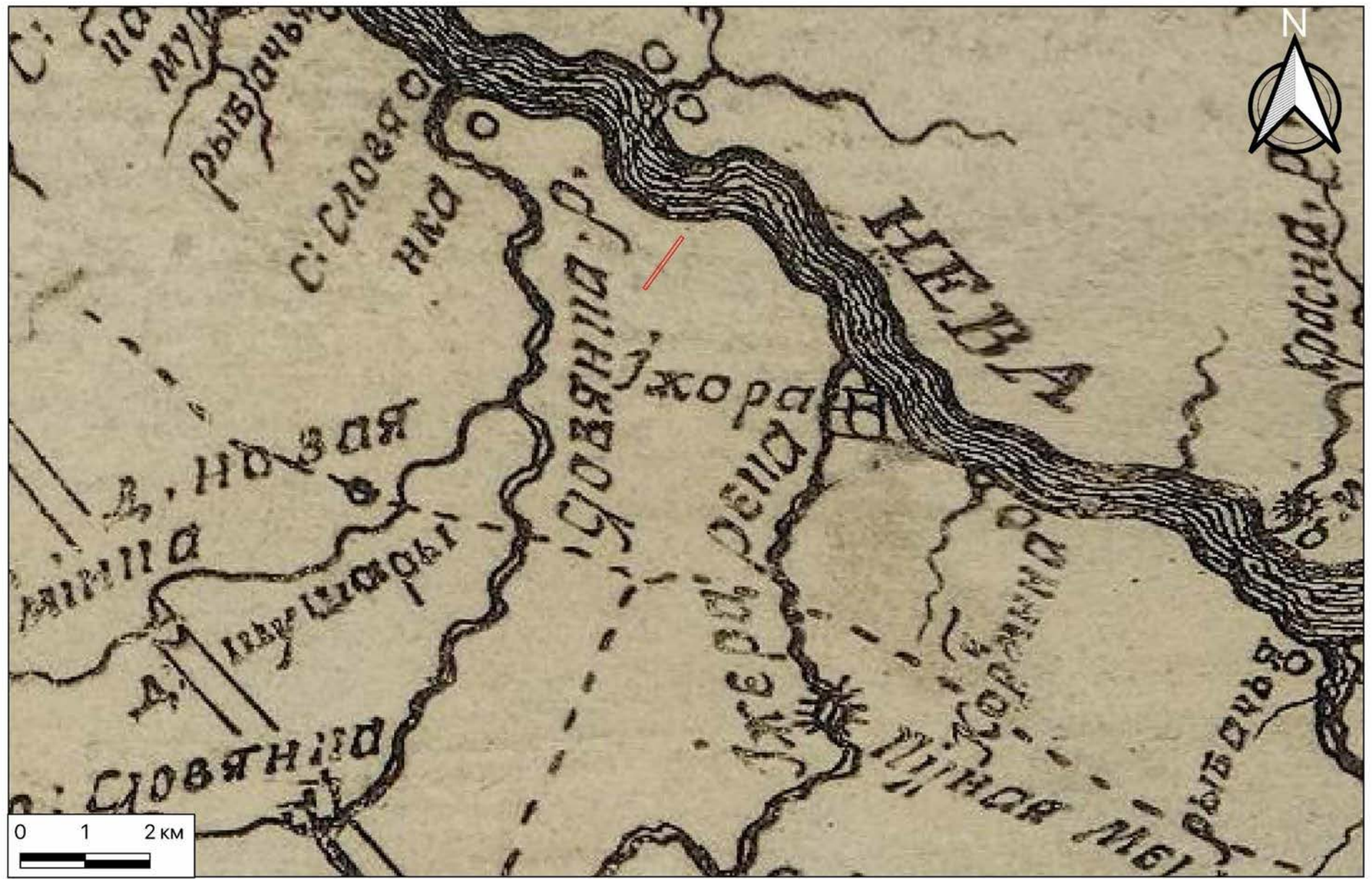
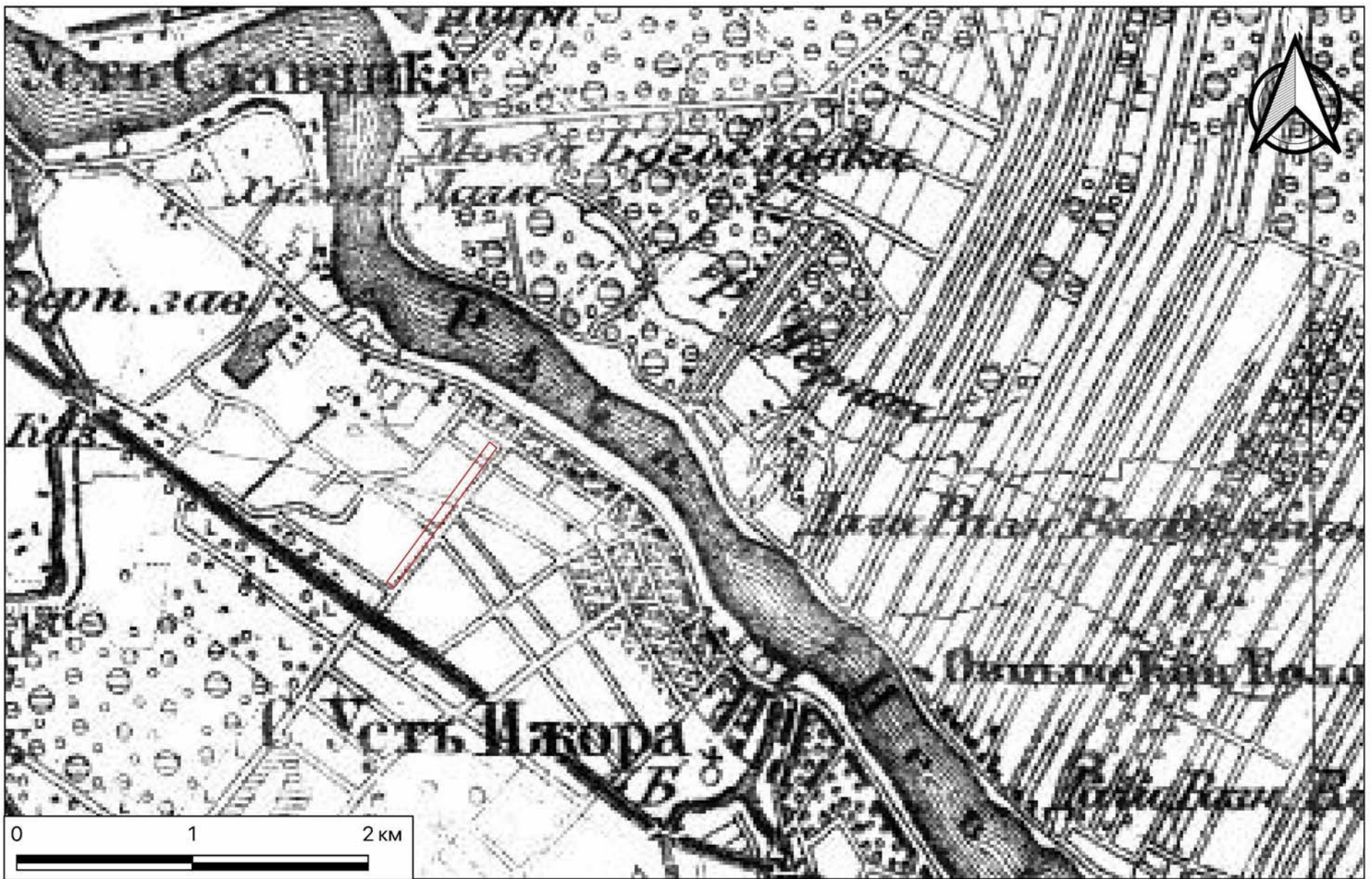


Рис. 8 Участок обследования на фрагменте Карты Ингерманландии, авторства Кирилова.

Инв. № подл.	Подп. и дата	Взам. инв. №	Инв. № дубл.	Подп. и дата

Изм.	
Лист	
№ докум.	
Подп.	
Дата	



268/11/2021-2022-Т0

Рис. 9 Участок обследования на фрагменте трёхверстовой военной топографической карты, авторства Шуберта. 1855.

Инв. № подл.	Подп. и дата	Взам. инв. №	Инв. № дубл.	Подп. и дата

Изм.	Лист	№ докум.	Подп.	Дата

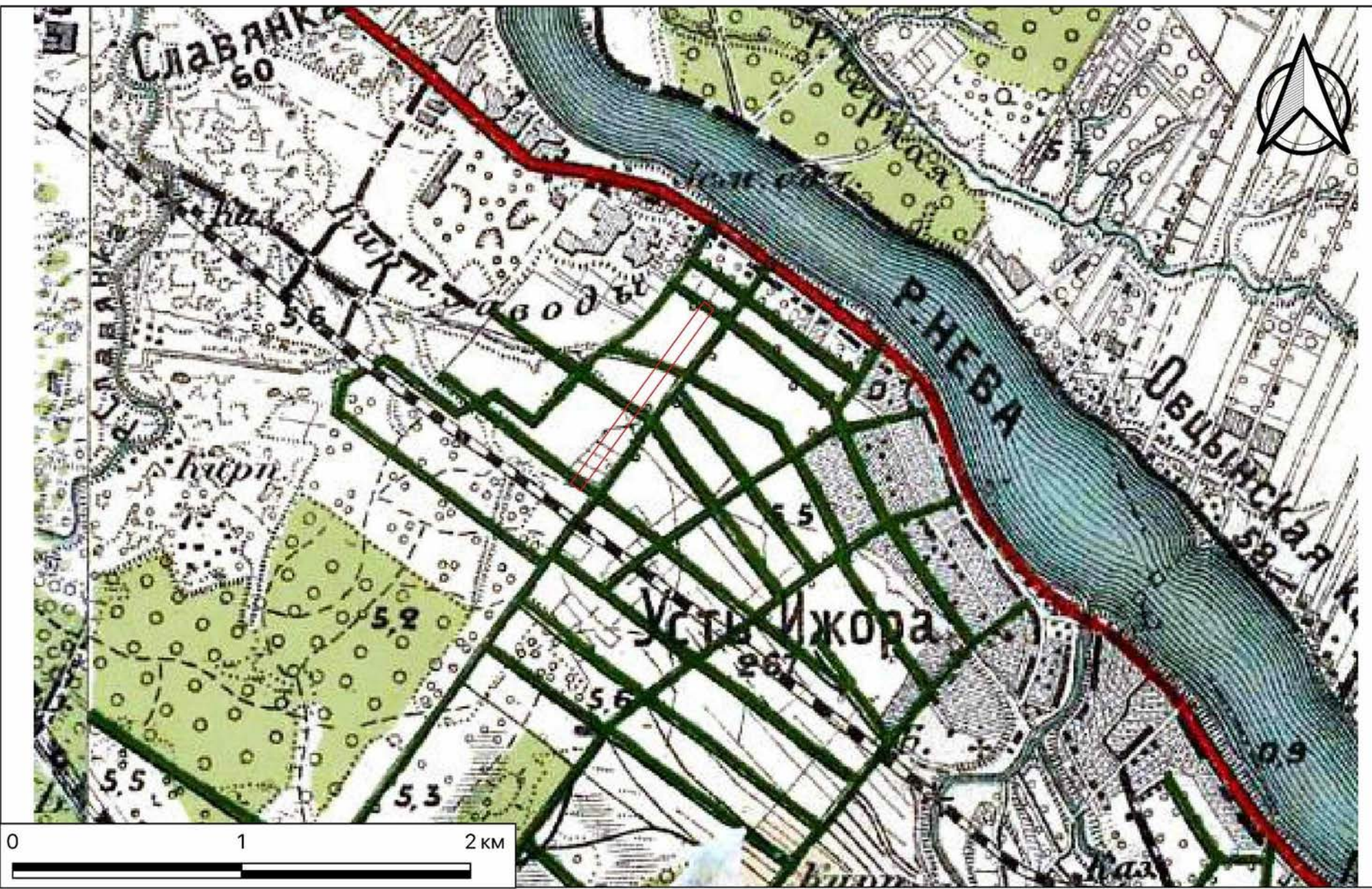


Рис. 10 Участок обследования на фрагменте двухверстной военно-топографической карте Главного штаба. Июль 1913 г., по материалам съёмки 1888-1891 г.

268/11/2021-2022-10

Инв. № подл.	Подп. и дата	Взам. инв. №	Инв. № дубл.	Подп. и дата

Изм.	Лист	№ докум.	Подп.	Дата

268/11/2021-2022-10

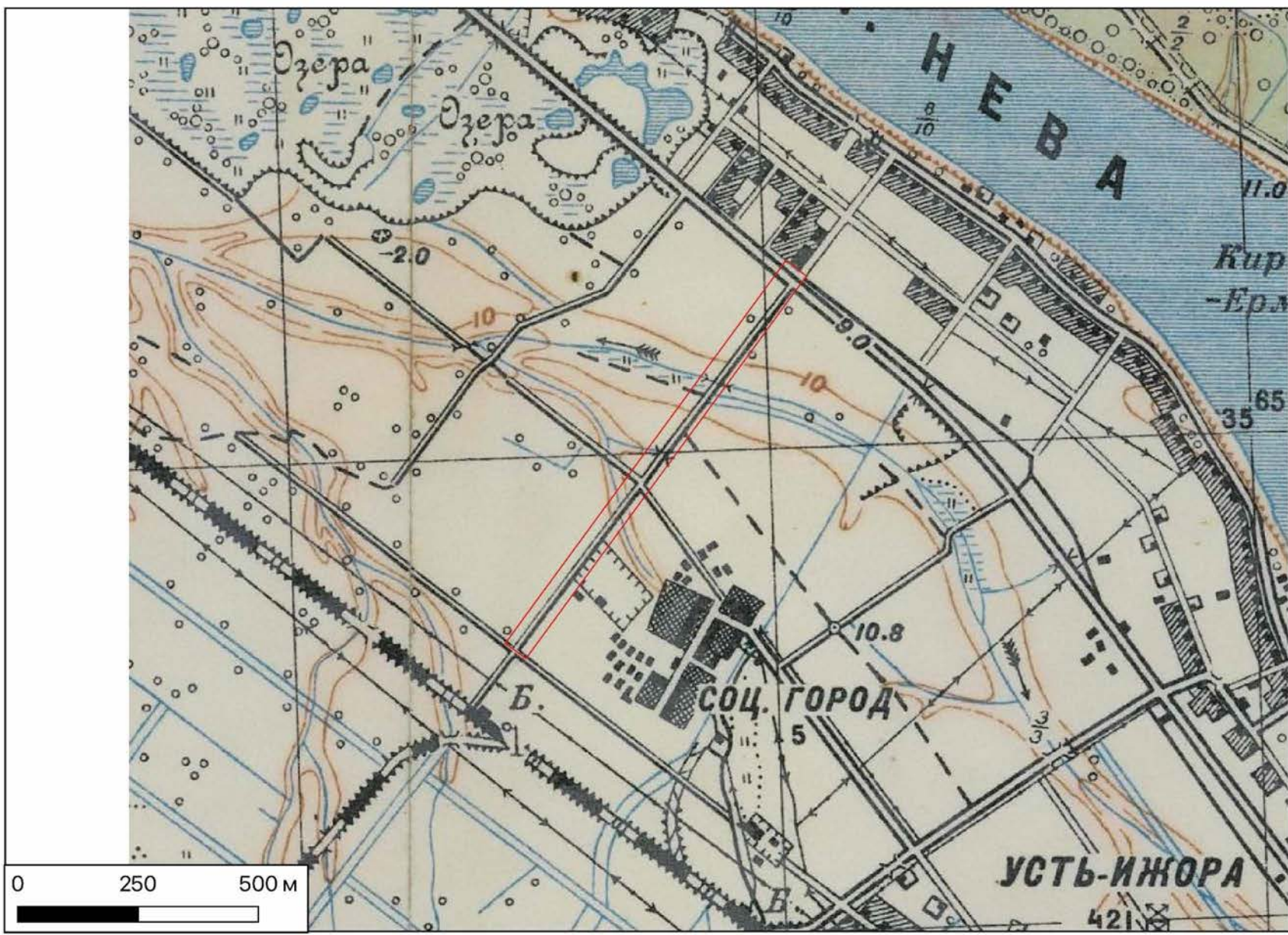


Рис. 11 Участок обследования на фрагменте карты РККА 1941 года.

Инв № подл	Подп. и дата	Взам. инв. №	Инв. № дубл.	Подп. и дата

Изм.	Лист	№ док-м.	Подп.	Дата

258/11/2021-2022-10



Рис. 12. Вид на западные окраины Усть-Ижоры в начале XX в. (Сорокин, 2017. Рис. 150)



Рис. 13 Санкт-Петербург, Колпинский района. Пос. Металлострой. Ул. Садовая. Участок обследования. Точка съёмки №1. Вид на юг.



Рис. 14 Санкт-Петербург, Колпинский района. Пос. Металлострой. Ул. Садовая. Участок обследования. Точка съёмки №1. Вид на юг.

Подп. и дата
Взам. инв. №
Инв. № дубл.
Подп. и дата
Инв. № подл.

Лит	Изм.	№ докцм.	Подп.	Дата

268/11/2021-2022-ТО

Лист
50



Рис. 15 Санкт-Петербург, Колпинский района. Пос. Металлострой. Ул. Садовая. Участок обследования. Точка съёмки №2. Вид на запад.



Рис. 16 Санкт-Петербург, Колпинский района. Пос. Металлострой. Ул. Садовая. Участок обследования. Точка съёмки №3. Вид на север.

Подп. и дата
Взам. инв. №
Инв. № дубл.
Подп. и дата
Инв. № подл.

Лит	Изм.	№ докц.	Подп.	Дата

268/11/2021-2022-ТО

Лист

51



Рис. 17 Санкт-Петербург, Колпинский района. Пос. Металлострой. Ул. Садовая. Участок обследования. Точка съёмки №3. Вид на запад.



Рис. 18 Санкт-Петербург, Колпинский района. Пос. Металлострой. Ул. Садовая. Участок обследования. Точка съёмки №3. Вид на юг.

Подп. и дата
Взм. инв. №
Инв. № дубл.
Подп. и дата
Инв. № подл.

Лит	Изм.	№ докцм.	Подп.	Дата

268/11/2021-2022-ТО



Рис. 19 Санкт-Петербург, Колпинский района. Пос. Металлострой. Ул. Садовая. Участок обследования. Точка съёмки №4. Вид на север.



Рис. 20 Санкт-Петербург, Колпинский района. Пос. Металлострой. Ул. Садовая. Участок обследования. Точка съёмки №4. Вид на юг.

Подп. и дата
Взам. инв. №
Инв. № дубл.
Подп. и дата
Инв. № подл.

Лит	Изм.	№ докцм.	Подп.	Дата

268/11/2021-2022-ТО

Лист

53



Рис. 21 Санкт-Петербург, Колпинский района. Пос. Металлострой. Ул. Садовая. Участок обследования. Точка съёмки №5. Вид на север.



Рис. 22 Санкт-Петербург, Колпинский района. Пос. Металлострой. Ул. Садовая. Участок обследования. Точка съёмки №5. Вид на запад.

Подп. и дата
Взам. инв. №
Инв. № дубл.
Подп. и дата
Инв. № подл.

Лит	Изм.	№ докцм.	Подп.	Дата

268/11/2021-2022-ТО

Лист

54



Рис. 23 Санкт-Петербург, Колпинский района. Пос. Металлострой. Ул. Садовая. Участок обследования. Точка съёмки №5. Вид на юг.



Рис. 24 Санкт-Петербург, Колпинский района. Пос. Металлострой. Ул. Садовая. Участок обследования. Точка съёмки №6. Вид на север.

Подп. и дата
Взам. инв. №
Инв. № дубл.
Подп. и дата
Инв. № подл.

Лит	Изм.	№ докцм.	Подп.	Дата
-----	------	----------	-------	------

268/11/2021-2022-ТО

Лист

55



Рис. 25 Санкт-Петербург, Колпинский района. Пос. Металлострой. Ул. Садовая. Участок обследования. Точка съёмки №6. Вид на восток.



Рис. 26 Санкт-Петербург, Колпинский района. Пос. Металлострой. Ул. Садовая. Участок обследования. Точка съёмки №6. Вид на юг.

Подп. и дата
Взам. инв. №
Инв. № дубл.
Подп. и дата
Инв. № подл.

Лит	Изм.	№ докцм.	Подп.	Дата

268/11/2021-2022-ТО

Лист

56



Рис. 27 Санкт-Петербург, Колпинский района. Пос. Металлострой. Ул. Садовая. Участок обследования. Точка съёмки №7. Вид на север.




Рис. 28 Санкт-Петербург, Колпинский района. Пос. Металлострой. Ул. Садовая. Участок обследования. Точка съёмки №7. Вид на восток.

Подп. и дата
Взам. инв. №
Инв. № дубл.
Подп. и дата
Инв. № подл.

Лит	Изм.	№ докцм.	Подп.	Дата

268/11/2021-2022-ТО

Лист

57



Рис. 29 Санкт-Петербург, Колпинский района. Пос. Металлострой. Ул. Садовая. Участок обследования. Точка съёмки №7. Вид на юг.



Рис. 30 Санкт-Петербург, Колпинский района. Пос. Металлострой. Ул. Садовая. Участок обследования. Точка съёмки №8. Вид на север.

Инв. № подл.	Подп. и дата
Инв. № дубл.	Взам. инв. №
Подп. и дата	
Инв. № подл.	

Лит	Изм.	№ докц.	Подп.	Дата

268/11/2021-2022-ТО

Лист

58



Рис. 31 Санкт-Петербург, Колпинский района. Пос. Металлострой. Ул. Садовая. Участок обследования. Точка съёмки №8. Вид на восток.



Рис. 32 Санкт-Петербург, Колпинский района. Пос. Металлострой. Ул. Садовая. Участок обследования. Точка съёмки №8. Вид на юг.

Подп. и дата
Взам. инв. №
Инв. № дубл.
Подп. и дата
Инв. № подл.

Лит	Изм.	№ докцм.	Подп.	Дата

268/11/2021-2022-ТО

Лист

59



Рис. 33 Санкт-Петербург, Колпинский района. Пос. Металлострой. Ул. Садовая. Участок обследования. Точка съёмки №9. Вид на север.



Рис. 34 Санкт-Петербург, Колпинский района. Пос. Металлострой. Ул. Садовая. Участок обследования. Точка съёмки №9. Вид на восток.

Подп. и дата
Взам. инв. №
Инв. № дубл.
Подп. и дата
Инв. № подл.

Лит	Изм.	№ докцм.	Подп.	Дата

268/11/2021-2022-ТО

Лист

60



Рис. 35 Санкт-Петербург, Колпинский района. Пос. Металлострой. Ул. Садовая. Участок обследования. Точка съёмки №9. Вид на юг.



Рис. 36 Санкт-Петербург, Колпинский района. Пос. Металлострой. Ул. Садовая. Участок обследования. Точка съёмки №9. Вид на запад.

Подп. и дата
Взм. инв. №
Инв. № дубл.
Подп. и дата
Инв. № подл.

Лит	Изм.	№ докцм.	Подп.	Дата

268/11/2021-2022-ТО



Рис. 37 Санкт-Петербург, Колпинский района. Пос. Металлострой. Ул. Садовая. Участок обследования. Точка съёмки №10. Вид на север.



Рис. 38 Санкт-Петербург, Колпинский района. Пос. Металлострой. Ул. Садовая. Участок обследования. Точка съёмки №10. Вид на запад.

Подп. и дата
Взам. инв. №
Инв. № дубл.
Подп. и дата
Инв. № подл.

Лит	Изм.	№ докцм.	Подп.	Дата

268/11/2021-2022-ТО

Лист

62



Рис. 39 Санкт-Петербург, Колпинский района. Пос. Металлострой. Ул. Садовая. Участок обследования. Точка съёмки №10. Вид на юг.



Рис. 40 Санкт-Петербург, Колпинский района. Пос. Металлострой. Ул. Садовая. Участок обследования. Точка съёмки №11. Вид на север.

Инд. № подл. Подп. и дата. Инв. № дубл. Возм. инв. №. Подп. и дата.

Лит.	Изм.	№ докцм.	Подп.	Дата

268/11/2021-2022-ТО



Рис. 41 Санкт-Петербург, Колпинский района. Пос. Металлострой. Ул. Садовая. Участок обследования. Точка съёмки №11. Вид на запад.



Рис. 42 Санкт-Петербург, Колпинский района. Пос. Металлострой. Ул. Садовая. Участок обследования. Точка съёмки №11. Вид на восток.

Подп. и дата
Взам. инв. №
Инв. № дубл.
Подп. и дата
Инв. № подл.

Лит	Изм.	№ докцм.	Подп.	Дата

268/11/2021-2022-ТО

Лист

64



Рис. 43 Санкт-Петербург, Колпинский района. Пос. Металлострой. Ул. Садовая. Шурф №1.
Вид местоположения шурфа до начала работ. Вид на север.



Рис. 44 Санкт-Петербург, Колпинский района. Пос. Металлострой. Ул. Садовая. Шурф №1.
Вид шурфа до начала работ. Вид на север.

Подп. и дата
Взам. инв. №
Инв. № дубл.
Подп. и дата
Инв. № подл.

Лит	Изм.	№ докцм.	Подп.	Дата

268/11/2021-2022-ТО



Рис. 45 Санкт-Петербург, Колпинский района. Пос. Металлострой. Ул. Садовая. Шурф №1.
Общий шурфа на уровне прекращения работ. Вид на север.



Рис. 46 Санкт-Петербург, Колпинский района. Пос. Металлострой. Ул. Садовая. Шурф №1.
Стратиграфия северной стенки.

Подп. и дата
Взам. инв. №
Инв. № дубл.
Подп. и дата
Инв. № подл.

Лит	Изм.	№ докцм.	Подп.	Дата

268/11/2021-2022-ТО



Рис. 47 Санкт-Петербург, Колпинский района. Пос. Металлострой. Ул. Садовая. Шурф №1.
Общий шурфа на уровне прекращения работ. Вид на восток.



Рис. 48 Санкт-Петербург, Колпинский района. Пос. Металлострой. Ул. Садовая. Шурф №1.
Стратиграфия восточной стенки.

Подп. и дата
Взам. инв. №
Инв. № дубл.
Подп. и дата
Инв. № подл.

Лит	Изм.	№ докцм.	Подп.	Дата

268/11/2021-2022-ТО

Лист

67



Рис. 49 Санкт-Петербург, Колпинский района. Пос. Металлострой. Ул. Садовая. Шурф №1. Общий шурфа на уровне прекращения работ. Вид на юг.



Рис. 50 Санкт-Петербург, Колпинский района. Пос. Металлострой. Ул. Садовая. Шурф №1. Стратиграфия южной стенки.

Подп. и дата
Взам. инв. №
Инв. № дубл.
Подп. и дата
Инв. № подл.

Лит	Изм.	№ докцм.	Подп.	Дата

268/11/2021-2022-ТО



Рис. 51 Санкт-Петербург, Колпинский района. Пос. Металлострой. Ул. Садовая. Шурф №1.
Общий шурфа на уровне прекращения работ. Вид на запад.



Рис. 52 Санкт-Петербург, Колпинский района. Пос. Металлострой. Ул. Садовая. Шурф №1.
Стратиграфия западной стенки.

Инв. № подл.	Подп. и дата
Инв. № дубл.	Взм. инв. №
Подп. и дата	Подп. и дата

Лит.	Изм.	№ докцм.	Подп.	Дата

268/11/2021-2022-Т0

Лист

69



Рис. 53 Санкт-Петербург, Колпинский района. Пос. Металлострой. Ул. Садовая. Шурф №1.
Вид после рекультивации. Вид на север.

Инв. № подл.	Подп. и дата	Инв. № дубл.	Взам. инв. №	Подп. и дата	268/11/2021-2022-ТО					Лист
										70
Лит	Изм.	№ докцм.	Подп.	Дата						

ПРИЛОЖЕНИЕ А. КОПИЯ ПИСЬМА КОМИТЕТА ПО ГОСУДАРСТВЕННОМУ КОНТРОЛЮ, ИСПОЛЬЗОВАНИЮ И ОХРАНЕ ПАМЯТНИКОВ ИСТОРИИ И КУЛЬТУРЫ ПРАВИТЕЛЬСТВА САНКТ- ПЕТЕРБУРГА



ПРАВИТЕЛЬСТВО САНКТ-ПЕТЕРБУРГА
КОМИТЕТ ПО ГОСУДАРСТВЕННОМУ
КОНТРОЛЮ, ИСПОЛЬЗОВАНИЮ
И ОХРАНЕ ПАМЯТНИКОВ
ИСТОРИИ И КУЛЬТУРЫ
(КГИОП)

пл. Ломоносова, д. 1, Санкт-Петербург, 191023
Тел. (812) 315-43-03, (812) 571-64-31, Факс (812) 710-42-45
E-mail: kgiop@gov.spb.ru
<https://www.gov.spb.ru>, <http://kgiop.ru>

Ис. № 484232 от 14.12.2020
№01-25-25235/20-0-1 от 15.12.2020

Заместителю технического
директора ЗАО «Институт
“Трансэкопроект”»

Лебеву П.О.

Новорощинская ул., д. 4, лит. А,
Санкт-Петербург, 196006

plebedev@transecoproject.ru

Уважаемый Павел Олегович!

В ответ на Ваше обращение о предоставлении информации о наличии в границах изысканий на территории земельного участка по адресу: Санкт-Петербург, пос. Металлострой, Садовая ул. (Лот №3: Реконструкция Садовой ул.) объектов культурного наследия, выявленных объектов культурного наследия, объектов, обладающих признаками объектов культурного наследия, охранных и защитных зон, КГИОП сообщает следующее.

Согласно представленной Вами схеме участок изысканий расположен вне зон охраны, установленных Законом Санкт - Петербурга от 19.01.2009 № 820-7 «О границах объединенных зон охраны объектов культурного наследия, расположенных на территории Санкт-Петербурга, режимах использования земель и требованиях к градостроительным регламентам в границах указанных зон».

На территории участка изысканий отсутствуют объекты (выявленные объекты) культурного (в том числе археологического) наследия. К участку изысканий непосредственно не примыкают объекты (выявленные объекты) культурного наследия, а также территории, на которых они расположены.

КГИОП не располагает сведениями о наличии либо отсутствии объектов, обладающих признаками объектов культурного (в том числе археологического) наследия в границах участка изысканий.

В связи с изложенным, а также в соответствии с требованиями статьи 30 Федерального Закона от 25.06.2002 № 73-ФЗ «Об объектах культурного наследия (памятниках истории и культуры) народов Российской Федерации», требуется проведение государственной историко-культурной экспертизы земельного участка. Согласно требованиям п. 11(3) постановления Правительства Российской Федерации от 15.07.2009 № 569 «Об утверждении Положения о государственной историко-культурной экспертизе» государственная историко-культурная экспертиза земельного участка проводится путем археологической разведки.

**Начальник Управления
государственного реестра
объектов культурного наследия**

(812) 314-79-88

ДОКУМЕНТ ПОДПИСАН
ЭЛЕКТРОННОЙ ПОДПИСЬЮ

Сертификат 617E950067AC7EBD42D786CFC432CE3A
Владелец Яковлев Петр Олегович
Действителен с 02.11.2020 по 02.11.2021

ПРИЛОЖЕНИЕ Б. КОПИЯ ОТКРЫТОГО ЛИСТА



Министерство культуры Российской Федерации

ОТКРЫТЫЙ ЛИСТ

№ 2386-2021

Настоящий открытый лист выдан:

Полякову Андрею Владимировичу

паспорт 4005 № 151425

(серия номер паспорта)

на право проведения археологических полевых работ
на территории **Выборгского, Калининского, Кировского, Колпинского, Красносельского, Курортного, Петроградского, Петродворцового, Приморского, Пушкинского и Фрунзенского районов г. Санкт-Петербурга.**

На основании открытого листа

Поляков Андрей Владимирович

(Ф.И.О)

имеет право производить следующие археологические полевые работы:
археологические разведки с осуществлением локальных земляных работ на указанной территории в целях выявления объектов археологического наследия, уточнения сведений о них и планирования мероприятий по обеспечению их сохранности.

Передоверие права на проведение археологических полевых работ по данному открытому листу другому лицу запрещается.

Срок действия открытого листа: с 10 сентября 2021 г. по 31 декабря 2021 г.

Дата принятия решения о предоставлении открытого листа: 10 сентября 2021 г.

Первый заместитель Министра
(должность)

Дата 10 сентября 2021 г.

(подпись)

С.Г.Обрывалин
(Ф.И.О.)

М.П.

024445

Приложение 4

**Схема расположения земельного участка на кадастровой карте
территории**

106
Схема расположения земельного участка по адресу: "Санкт-Петербург, пос. Металлострой, Садовая ул. (Лот №3: "Реконструкция Садовой ул.") на публичной кадастровой карте РФ



N	Y	X
1	127764,3647	80233,8491
2	127770,2791	80241,88282
3	127789,6141	80268,14597
4	127862,2584	80367,32774
5	127986,4568	80536,6931
6	128343,0898	81023,02188
7	128384,7691	80990,21739
8	128007,502	80475,76165
9	127807,0304	80202,39091

Приложение 5

**Копия письма ЗАО «Институт «Трансэкопроект»
№ 2022/60-1249 от 21.04.2022 г. с обоснованием отсутствия
градостроительного плана земельного участка**



**Акционерное общество
«Институт «Транскопроект»
(АО «Институт «Транскопроект»)**

196006, г. Санкт-Петербург, вн.тер.г.,
Муниципальный округ Московская застава,
ул. Новорощинская, д. 4, Литера А,
Помещ./Офис 1-Н, №188 /814-1
тел. (812) 331-66-74, факс (812) 331-66-75
e-mail: tep@transcooproject.ru;
www.transcooproject.ru;
ОКПО 47939492, ОГРН 1137547041683,
ИНН 7810409330; КПП 781001001

21.04.2022 № 2022/60-1249

На № _____ от _____

О проведении археологического обследования

Заместителю директора, заведующей
отделом охранный археологии
ФГБУ Науки Институт истории
материальной культуры Российской
Академии Наук
Соловьёвой Н.Ф.

Уважаемая Наталья Федоровна!

В целях проведения научно-исследовательского археологического обследования территории объекта «Реконструкция Садовой ул.» (Санкт-Петербург, пос. Металлострой, Садовая ул. Лот №3), расположенного в Колпинском районе Санкт-Петербурга, сообщаем следующее:

1. Объект «Реконструкция Садовой ул.» (Санкт-Петербург, пос. Металлострой, Садовая ул. Лот №3) является линейным объектом (п. 10.1 ст. 1 «Градостроительный кодекс Российской Федерации» от 29.12.2004 №190-ФЗ);
2. В соответствии с ч. 5, п. 3 ст. 41 Градостроительного кодекса Российской Федерации для линейных объектов подготовка документации по планировке территории в целях размещения объекта капитального строительства является обязательной (за исключением случая, если размещение линейного объекта планируется осуществлять на землях или земельных участках, находящихся в государственной или муниципальной собственности, и для размещения такого линейного объекта не требуются предоставление земельных участков, находящихся в государственной или муниципальной собственности, и установление сервитутов). В соответствии с п. 4 ст. 41 Градостроительного кодекса Российской Федерации видами документации по планировке территории являются проект планировки территории и проект межевания территории, градостроительный план земельного участка не является документацией по планировке территории и не разрабатывается.

С уважением,

Заместитель технического директора

П.О. Лебедев

Иск: Роскова В.Н.
Тел: (812) 331-68-74 (37-42)
И.И.П. Лебедев П.О.

ИД: 275821

Приложение 6

**Копия письма ЗАО «Институт «Трансэкопроект»
№ 2022/60-1250 от 21.04.2022 г. с обоснованием отсутствия
Выписки из Единого государственного реестра недвижимости
об объекте недвижимости**



**Акционерное общество
«Институт «Трансэкопроект»
(АО «Институт «Трансэкопроект»)**

196006, г. Санкт-Петербург, вн.тер.г.
Муниципальный округ Московская застава,
ул. Новорощинская, д. 4, Литера А,
Помещ./Офис 1-Н, №188 /814-1
тел. (812) 331-66-74, факс (812) 331-66-75
e-mail: tep@transcoopproject.ru;
www.transcoopproject.ru;
ОКПО 47939492, ОГРН 1137847041683,
ИНН 7810409330; КПП 781001001

21.04.2022 № 2022/60-1250

На № _____ от _____

Информационное письмо

Уважаемая Наталья Федоровна!

В целях проведения научно-исследовательских работ в виде историко-культурного научного археологического обследования (разведки) с целью проведения государственной историко-культурно экспертной земельной экспертизы земельного участка по адресу: "Санкт-Петербург, пос. Металлострой, Садовая ул. (Лот №3: "Реконструкция Садовой ул.)", сообщаем следующее:

Объект находится в границах кадастровых кварталов:
78:37:0017414, 78:37:0017418, 78:37:0017415

С уважением,

Заместитель технического директора

П.О. Лебедев

Ист: Роскова В.Н.
Тел: (812) 331-66-74 (37-42)
ИП: Лебедев П.О.

Приложение 7

Копия справки № 14102/33 – 125.5-37 от 05.04.2022 г



ФЕДЕРАЛЬНОЕ ГОСУДАРСТВЕННОЕ БЮДЖЕТНОЕ УЧРЕЖДЕНИЕ НАУКИ
ИНСТИТУТ ИСТОРИИ МАТЕРИАЛЬНОЙ КУЛЬТУРЫ
 РОССИЙСКОЙ АКАДЕМИИ НАУК

191186, Санкт-Петербург, Дворцовая наб., 18, литер А
 тел. +7 (812) 5715092, факс +7 (812) 5716271, Эл. почта: admin@archo.ru

№ 14102/33 – 125.5-37 от 05.04.2022

**К Акту
 Государственной
 историко-культурной
 экспертизы**

СПРАВКА

Дана в том, что следующие сотрудники Федерального государственного бюджетного учреждения науки Института истории материальной культуры Российской академии наук работают в ИИМК РАН

ФИО	стаж с
Городилов Андрей Юрьевич	01.01.2005
Лазаретов Игорь Павлович	17.01.1987
Поляков Андрей Владимирович	02.07.2001
Садыков Тимур Рашитович	11.08.2008
Соловьев Сергей Львович	15.01.2010
Субботин Андрей Викторович	09.12.1975
Тарасов Алексей Юрьевич	12.03.2021

по настоящее время.

Заместитель директора ИИМК РАН

Н.Ф. Соловьева

Приложение 9

Сведения об экспертах

Сведения об экспертах:

Фамилия, имя, отчество	Городилов Андрей Юрьевич
Образование	высшее
Специальность	история, археология
Ученая степень (звание)	-
Стаж работы	17 лет
Место работы и должность	н.с. ИИМК РАН
Реквизиты аттестации	Государственный эксперт по проведению историко-культурной экспертизы (приказ Министерства культуры Российской Федерации № 219 от 27.02.2019 г. «Об утверждении статуса аттестованного эксперта по проведению государственной историко-культурной экспертизы» (п. 34)) Объекты экспертизы: <ul style="list-style-type: none"> - выявленные объекты культурного наследия в целях обоснования целесообразности включения данных объектов в реестр; - документы, обосновывающие включение объектов культурного наследия в реестр.
Фамилия, имя, отчество	Лазаретов Игорь Павлович
Образование	высшее
Специальность	история
Ученая степень (звание)	кандидат исторических наук
Стаж работы	35 лет
Место работы и должность	ст.н.с. ИИМК РАН
Реквизиты аттестации	Государственный эксперт по проведению историко-культурной экспертизы (приказ Министерства культуры Российской Федерации № 1537 от 17.09.2021 г. «Об утверждении статуса аттестованного эксперта по проведению государственной историко-культурной экспертизы» (п. 13)) Объекты экспертизы: <ul style="list-style-type: none"> - выявленные объекты культурного наследия в целях обоснования целесообразности включения данных объектов в реестр; - документы, обосновывающие включение объектов культурного наследия в реестр; - документы, обосновывающие исключение объектов культурного наследия из реестра;

	<ul style="list-style-type: none"> - земли, подлежащие воздействию земляных, строительных, мелиоративных, хозяйственных работ, предусмотренных статьей 25 Лесного кодекса Российской Федерации работ по использованию лесов (за исключением работ, указанных в пунктах 3, 4 и 7 части 1 статьи 25 Лесного кодекса Российской Федерации) и иных работ, в случае, если орган охраны объектов культурного наследия не имеет данных об отсутствии на указанных землях объектов культурного наследия, включенных в реестр, выявленных объектов культурного наследия либо объектов, обладающих признаками объекта культурного наследия; - документация, за исключением научных отчетов о выполненных археологических полевых работах, содержащая результаты исследований, в соответствии с которыми определяется наличие или отсутствие объектов, обладающих признаками объекта культурного наследия, на земельных участках, подлежащих воздействию земляных, строительных, мелиоративных, хозяйственных работ, работ по использованию лесов и иных работ; - документация или разделы документации, обосновывающие меры по обеспечению сохранности объекта культурного наследия, включенного в реестр, выявленного объекта культурного наследия либо объекта, обладающего признаками объекта культурного наследия, при проведении земляных, мелиоративных, хозяйственных работ, указанных в настоящей статье работ по использованию лесов и иных работ в границах территории объекта культурного наследия либо на земельном участке, непосредственно связанном с земельным участком в границах территории объекта культурного наследия
Фамилия, имя, отчество	Поляков Андрей Владимирович
Образование	высшее
Специальность	история
Ученая степень (звание)	доктор исторических наук
Стаж работы	21 год
Место работы и должность	ст.н.с. ИИМК РАН, и.о. директора ИИМК РАН
Реквизиты аттестации	Государственный эксперт по проведению историко-культурной экспертизы (приказ Министерства культуры Российской Федерации № 1668 от 11.10.2021 г. «Об утверждении статуса аттестованного эксперта по проведению

	<p>государственной историко-культурной экспертизы» (п. 23))</p> <p>Объекты экспертизы:</p> <ul style="list-style-type: none"> - выявленные объекты культурного наследия в целях обоснования целесообразности включения данных объектов в реестр; - документы, обосновывающие включение объектов культурного наследия в реестр; - документы, обосновывающие исключение объектов культурного наследия из реестра; - земли, подлежащие воздействию земляных, строительных, мелиоративных, хозяйственных работ, предусмотренных статьей 25 Лесного кодекса Российской Федерации работ по использованию лесов (за исключением работ, указанных в пунктах 3, 4 и 7 части 1 статьи 25 Лесного кодекса Российской Федерации) и иных работ, в случае, если указанные земли расположены в границах территорий, утвержденных в соответствии с пунктом 34.2 пункта 1 статьи 9 Федерального закона; - документация или разделы документации, обосновывающие меры по обеспечению сохранности объекта культурного наследия, включенного в реестр, выявленного объекта культурного наследия либо объекта, обладающего признаками объекта культурного наследия, при проведении земляных, мелиоративных, хозяйственных работ, указанных в настоящей статье работ, указанных в статье 30 Федерального закона работ по использованию лесов и иных работ в границах территории объекта культурного наследия либо на земельном участке, непосредственно связанном с земельным участком в границах территории объекта культурного наследия; - документация, за исключением научных отчетов о выполненных археологических полевых работах, содержащая результаты исследований, в соответствии с которыми определяется наличие или отсутствие объектов, обладающих признаками объекта культурного наследия, на земельных участках, подлежащих воздействию земляных, строительных, мелиоративных, хозяйственных
--	---

	работ, указанных в статье 30 Федерального закона работ по использованию лесов и иных работ;
Фамилия, имя, отчество	Садыков Тимур Рашитович
Образование	высшее
Специальность	история
Ученая степень (звание)	-
Стаж работы	11 лет
Место работы и должность	и.о. м.н.с. ИИМК РАН
Реквизиты аттестации	Государственный эксперт по проведению историко-культурной экспертизы (приказ Министерства культуры Российской Федерации № 235 от 01.03.2022 г. «Об утверждении статуса аттестованного эксперта по проведению государственной историко-культурной экспертизы» (п. 25)) Объекты экспертизы: <ul style="list-style-type: none"> - выявленные объекты культурного наследия в целях обоснования целесообразности включения данных объектов в реестр; - документы, обосновывающие включение объектов культурного наследия в реестр;
Фамилия, имя, отчество	Соловьев Сергей Львович
Образование	высшее
Специальность	история
Ученая степень (звание)	кандидат исторических наук
Стаж работы	44 года
Место работы и должность	и.о. ст.н.с. ИИМК РАН
Реквизиты аттестации	Государственный эксперт по проведению историко-культурной экспертизы (приказ Министерства культуры Российской Федерации № 235 от 01.03.2022 г. «Об утверждении статуса аттестованного эксперта по проведению государственной историко-культурной экспертизы» (п. 26)) Объекты экспертизы: <ul style="list-style-type: none"> - выявленные объекты культурного наследия в целях обоснования целесообразности включения данных объектов в реестр;

	<ul style="list-style-type: none"> - документы, обосновывающие включение объектов культурного наследия в реестр; - документы, обосновывающие исключение объектов культурного наследия из реестра; - земли, подлежащие воздействию земляных, строительных, мелиоративных, хозяйственных работ, предусмотренных статьями 25 Лесного кодекса Российской Федерации работ по использованию лесов (за исключением работ, указанных в пунктах 3, 4 и 7 части 1 статьи 25 Лесного кодекса Российской Федерации) и иных работ, в случае, если указанные земли расположены в границах территорий, утвержденных в соответствии с пунктом 34.2 пункта 1 статьи 9 Федерального закона; - документация или разделы документации, обосновывающие меры по обеспечению сохранности объекта культурного наследия, включенного в реестр, выявленного объекта культурного наследия либо объекта, обладающего признаками объекта культурного наследия, при проведении земляных, мелиоративных, хозяйственных работ, указанных в настоящей статье работ, указанных в статье 30 Федерального закона работ по использованию лесов и иных работ в границах территории объекта культурного наследия либо на земельном участке, непосредственно связанном с земельным участком в границах территории объекта культурного наследия; - документация, за исключением научных отчетов о выполненных археологических полевых работах, содержащая результаты исследований, в соответствии с которыми определяется наличие или отсутствие объектов, обладающих признаками объекта культурного наследия, на земельных участках, подлежащих воздействию земляных, строительных, мелиоративных, хозяйственных работ, указанных в статье 30 Федерального закона работ по использованию лесов и иных работ
Фамилия, имя, отчество	Субботин Андрей Викторович
Образование	высшее
Специальность	история
Ученая степень (звание)	кандидат исторических наук

Стаж работы	46 лет
Место работы и должность	ст.н.с. ИИМК РАН
Реквизиты аттестации	<p>Государственный эксперт по проведению историко-культурной экспертизы (приказ Министерства культуры Российской Федерации № 1668 от 11.10.2021 г. «Об утверждении статуса аттестованного эксперта по проведению государственной историко-культурной экспертизы» (п. 26))</p> <p>Объекты экспертизы:</p> <ul style="list-style-type: none"> - выявленные объекты культурного наследия в целях обоснования целесообразности включения данных объектов в реестр; - документы, обосновывающие включение объектов культурного наследия в реестр; - документы, обосновывающие исключение объектов культурного наследия из реестра; - земли, подлежащие воздействию земляных, строительных, мелиоративных, хозяйственных работ, предусмотренных статьей 25 Лесного кодекса Российской Федерации работ по использованию лесов (за исключением работ, указанных в пунктах 3, 4 и 7 части 1 статьи 25 Лесного кодекса Российской Федерации) и иных работ, в случае, если указанные земли расположены в границах территорий, утвержденных в соответствии с пунктом 34.2 пункта 1 статьи 9 Федерального закона; - документация или разделы документации, обосновывающие меры по обеспечению сохранности объекта культурного наследия, включенного в реестр, выявленного объекта культурного наследия либо объекта, обладающего признаками объекта культурного наследия, при проведении земляных, мелиоративных, хозяйственных работ, указанных в настоящей статье работ, указанных в статье 30 Федерального закона работ по использованию лесов и иных работ в границах территории объекта культурного наследия либо на земельном участке, непосредственно связанном с земельным участком в границах территории объекта культурного наследия;

	- документация, за исключением научных отчетов о выполненных археологических полевых работах, содержащая результаты исследований, в соответствии с которыми определяется наличие или отсутствие объектов, обладающих признаками объекта культурного наследия, на земельных участках, подлежащих воздействию земляных, строительных, мелиоративных, хозяйственных работ, указанных в статье 30 Федерального закона работ по использованию лесов и иных работ
Фамилия, имя, отчество	Тарасов Алексей Юрьевич
Образование	высшее
Специальность	история, археология
Ученая степень (звание)	кандидат исторических наук
Стаж работы	20 лет
Место работы и должность	н.с. ИИМК РАН
Реквизиты аттестации	<p>Государственный эксперт по проведению историко-культурной экспертизы (приказ Министерства культуры Российской Федерации № 997 от 17.07.2019 г. «Об утверждении статуса аттестованного эксперта по проведению государственной историко-культурной экспертизы» (п. 29))</p> <p>Объекты экспертизы:</p> <ul style="list-style-type: none"> - выявленные объекты культурного наследия в целях обоснования целесообразности включения данных объектов в реестр; - земли, подлежащие воздействию земляных, строительных, мелиоративных, хозяйственных работ, предусмотренных статьей 25 Лесного кодекса Российской Федерации работ по использованию лесов (за исключением работ, указанных в пунктах 3, 4 и 7 части 1 статьи 25 Лесного кодекса Российской Федерации) и иных работ, в случае, если указанные земли расположены в границах территорий, утверждённых в соответствии с пунктом 34.2 статьи 9 Федерального закона № 73-ФЗ; - документы, обосновывающие включение объектов культурного наследия в реестр; - документы, обосновывающие исключение объектов культурного наследия из реестра; - документация, за исключением научных отчетов о выполненных археологических полевых работах, содержащая результаты исследований, в соответствии с которыми определяется наличие или

	<p>отсутствие объектов, обладающих признаками объекта культурного наследия, на земельных участках, подлежащих воздействию земляных, строительных, мелиоративных, хозяйственных работ, указанных в статье 30 Федерального закона N2 73-ФЗ работ по использованию лесов и иных работ;</p> <ul style="list-style-type: none">- документация или разделы документации, обосновывающие меры по обеспечению сохранности объекта культурного наследия, включенного в реестр, выявленного объекта культурного наследия либо объекта, обладающего признаками объекта культурного наследия, при проведении земляных, мелиоративных, хозяйственных работ, указанных в настоящей статье работ по использованию лесов и иных работ в границах территории объекта культурного наследия либо на земельном участке, непосредственно связанном с земельным участком в границах территории объекта культурного наследия.
--	--

Приложение 10

**Выдержки из приказа № 997 от 17.07.2019 г.
«Об утверждении статуса аттестованного эксперта по
проведению государственной историко-культурной
экспертизы»**



МИНИСТЕРСТВО КУЛЬТУРЫ
РОССИЙСКОЙ ФЕДЕРАЦИИ

ПРИКАЗ

17 июля 2019

Москва

№ 137

Об аттестации экспертов по проведению государственной историко-культурной экспертизы

В соответствии с Федеральным законом от 25 июня 2002 г. № 73-ФЗ «Об объектах культурного наследия (памятниках истории и культуры) народов Российской Федерации», с пунктом 9 Положения о государственной историко-культурной экспертизе, утвержденного постановлением Правительства Российской Федерации от 15 июля 2009 г. № 569, Положением о порядке аттестации экспертов по проведению государственной историко-культурной экспертизы, утвержденным приказом Минкультуры России от 26 августа 2010 г. № 563 (в редакции приказа Минкультуры России от 17 октября 2011 г. № 1003), руководствуясь Положением об аттестационной комиссии Минкультуры России, утвержденным приказом Минкультуры России от 29 декабря 2011 г. № 1276, протоколом заседания аттестационной комиссии Минкультуры России от 25 июня 2019 г., п р и к а з ы в а ю:

1. Аттестовать экспертов по проведению государственной историко-культурной экспертизы согласно приложению к настоящему приказу.

2. Департаменту государственной охраны культурного наследия (Р.А.Рыбало) обеспечить размещение информации об аттестованных экспертах на официальном сайте Минкультуры России в сети Интернет.

3. Контроль за исполнением настоящего приказа оставляю за собой.

Заместитель Министра



С.Г.Обрывалин

Приложение

Утверждено приказом
Министерства культуры
Российской Федерации

от «11» июля 2019 г. № 997

Аттестованные эксперты по проведению
государственной историко-культурной экспертизы

№ п/п	Фамилия, имя, отчество соискателя	Объекты экспертизы
1.	Авксентьева Ольга Николаевна	<ul style="list-style-type: none"> - выявленные объекты культурного наследия в целях обоснования целесообразности включения данных объектов в реестр; - документы, обосновывающие включение объектов культурного наследия в реестр; - документы, обосновывающие изменение категории историко-культурного значения объекта культурного наследия; - проекты зон охраны объекта культурного наследия; - проектная документация на проведение работ по сохранению объектов культурного наследия; - документация или разделы документации, обосновывающие меры по обеспечению сохранности объекта культурного наследия, включенного в реестр, выявленного объекта культурного наследия либо объекта, обладающего признаками объекта культурного наследия, при проведении земляных, мелиоративных, хозяйственных работ, указанных в статье 30 Федерального закона от 25.06.2002 № 73-ФЗ «Об объектах культурного наследия (памятниках истории и культуры) народов Российской Федерации» (далее – Федеральный закон № 73-ФЗ) работ по использованию лесов и иных работ в границах территории объекта культурного наследия либо на земельном участке,

		земельным участком в границах территории объекта культурного наследия.
28.	Старцева Татьяна Сергеевна	<ul style="list-style-type: none"> - выявленные объекты культурного наследия в целях обоснования целесообразности включения данных объектов в реестр; - документы, обосновывающие включение объектов культурного наследия в реестр; - документы, обосновывающие исключение объектов культурного наследия из реестра; - документы, обосновывающие изменение категории историко-культурного значения объекта культурного наследия; - документы, обосновывающие отнесение объекта культурного наследия к историко-культурным заповедникам, особо ценным объектам культурного наследия народов Российской Федерации либо объектам всемирного культурного и природного наследия; - проектная документация на проведение работ по сохранению объектов культурного наследия; - документация или разделы документации, обосновывающие меры по обеспечению сохранности объекта культурного наследия, включенного в реестр, выявленного объекта культурного наследия либо объекта, обладающего признаками объекта культурного наследия, при проведении земляных, мелиоративных, хозяйственных работ, указанных в статье 30 Федерального закона № 73-ФЗ работ по использованию лесов и иных работ в границах территории объекта культурного наследия либо на земельном участке, непосредственно связанном с земельным участком в границах территории объекта культурного наследия.
29.	Тарасов Алексей Юрьевич	<ul style="list-style-type: none"> - выявленные объекты культурного наследия в целях обоснования целесообразности включения данных объектов в реестр; - земли, подлежащие воздействию земляных, строительных, мелиоративных, хозяйственных работ, предусмотренных статьей 25 Лесного кодекса Российской Федерации работ по использованию лесов (за исключением работ, указанных в пунктах 3, 4 и 7 части 1 статьи 25 Лесного кодекса Российской Федерации) и иных

		<p>работ, в случае, если указанные земли расположены в границах территорий, утвержденных в соответствии с пунктом 34.2 пункта 1 статьи 9 Федерального закона № 73-ФЗ;</p> <ul style="list-style-type: none"> - документы, обосновывающие включение объектов культурного наследия в реестр; - документы, обосновывающие исключение объектов культурного наследия из реестра; - документация, за исключением научных отчетов о выполненных археологических полевых работах, содержащая результаты исследований, в соответствии с которыми определяется наличие или отсутствие объектов, обладающих признаками объекта культурного наследия, на земельных участках, подлежащих воздействию земляных, строительных, мелиоративных, хозяйственных работ, указанных в статье 30 Федерального закона № 73-ФЗ работ по использованию лесов и иных работ; - документация или разделы документации, обосновывающие меры по обеспечению сохранности объекта культурного наследия, включенного в реестр, выявленного объекта культурного наследия либо объекта, обладающего признаками объекта культурного наследия, при проведении земляных, мелиоративных, хозяйственных работ, указанных в статье 30 Федерального закона № 73-ФЗ работ по использованию лесов и иных работ в границах территории объекта культурного наследия либо на земельном участке, непосредственно связанном с земельным участком в границах территории объекта культурного наследия.
30.	Титова Светлана Валентиновна	<ul style="list-style-type: none"> - документы, обосновывающие изменение категории историко-культурного значения объекта культурного наследия.
31.	Тихонов Виктор Евгеньевич	<ul style="list-style-type: none"> - выявленные объекты культурного наследия в целях обоснования целесообразности включения данных объектов в реестр; - документы, обосновывающие включение объектов культурного наследия в реестр; - документы, обосновывающие исключение объектов культурного наследия из реестра;

		<p>признаками объекта культурного наследия, при проведении земляных, мелиоративных, хозяйственных работ, указанных в статье 30 Федерального закона № 73-ФЗ работ по использованию лесов и иных работ в границах территории объекта культурного наследия либо на земельном участке, непосредственно связанном с земельным участком в границах территории объекта культурного наследия.</p>
37.	Яндовский Виктор Эдуардович	<ul style="list-style-type: none"> - выявленные объекты культурного наследия в целях обоснования целесообразности включения данных объектов в реестр; - документы, обосновывающие включение объектов культурного наследия в реестр; - документы, обосновывающие изменение категории историко-культурного значения объекта культурного наследия; - документы, обосновывающие отнесение объекта культурного наследия к историко-культурным заповедникам, особо ценным объектам культурного наследия народов Российской Федерации либо объектам всемирного культурного и природного наследия; - проекты зон охраны объекта культурного наследия; - проектная документация на проведение работ по сохранению объектов культурного наследия. - документация, обосновывающая границы защитной зоны объекта культурного наследия.
38.	Яровой Илья Юрьевич	<ul style="list-style-type: none"> - выявленные объекты культурного наследия в целях обоснования целесообразности включения данных объектов в реестр; - документы, обосновывающие включение объектов культурного наследия в реестр; - документы, обосновывающие исключение объектов культурного наследия из реестра; - документы, обосновывающие изменение категории историко-культурного значения объекта культурного наследия; - документы, обосновывающие отнесение объекта культурного наследия к историко-культурным заповедникам, особо ценным объектам культурного наследия народов Российской Федерации

		<p>Федерации либо объектам всемирного культурного и природного наследия;</p> <ul style="list-style-type: none">- документация, за исключением научных отчетов о выполненных археологических полевых работах, содержащая результаты исследований, в соответствии с которыми определяется наличие или отсутствие объектов, обладающих признаками объекта культурного наследия, на земельных участках, подлежащих воздействию земляных, строительных, мелиоративных, хозяйственных работ, указанных в статье 30 Федерального закона № 73-ФЗ работ по использованию лесов и иных работ;- документация или разделы документации, обосновывающие меры по обеспечению сохранности объекта культурного наследия, включенного в реестр, выявленного объекта культурного наследия либо объекта, обладающего признаками объекта культурного наследия, при проведении земляных, мелиоративных, хозяйственных работ, указанных в статье 30 Федерального закона № 73-ФЗ работ по использованию лесов и иных работ в границах территории объекта культурного наследия либо на земельном участке, непосредственно связанном с земельным участком в границах территории объекта культурного наследия.
--	--	---

Приложение 11

**Выдержки из приказа № 1537 от 17.09.2021 г г.
«Об утверждении статуса аттестованного эксперта по
проведению государственной историко-культурной
экспертизы»**



**МИНИСТЕРСТВО КУЛЬТУРЫ
РОССИЙСКОЙ ФЕДЕРАЦИИ**

ПРИКАЗ

от 17 сентября 2021 г.

Москва

№ 1537

**Об аттестации экспертов по проведению государственной
историко-культурной экспертизы**

В соответствии с Федеральным законом от 25 июня 2002 г. № 73-ФЗ «Об объектах культурного наследия (памятниках истории и культуры) народов Российской Федерации», пунктом 9 Положения о государственной историко-культурной экспертизе, утвержденного постановлением Правительства Российской Федерации от 15 июля 2009 г. № 569, Положением о порядке аттестации экспертов по проведению государственной историко-культурной экспертизы, утвержденным приказом Минкультуры России от 26 августа 2010 г. № 563 (в редакции приказа Минкультуры России от 17 октября 2011 г. № 1003), руководствуясь Положением об аттестационной комиссии Минкультуры России, утвержденным приказом Минкультуры России от 29 декабря 2011 г. № 1276, протоколом заседания аттестационной комиссии Министерства культуры Российской Федерации по аттестации экспертов по проведению государственной историко-культурной экспертизы от 03 сентября 2021 г., п р и к а з ы в а ю:

1. Аттестовать экспертов по проведению государственной историко-культурной экспертизы согласно приложению к настоящему приказу.

2. Департаменту государственной охраны культурного наследия (Р.А.Рыбало) обеспечить размещение информации об аттестованных экспертах на официальном сайте Минкультуры России в сети Интернет.

3. Контроль за исполнением настоящего приказа оставляю за собой.

Первый заместитель Министра



С.Г.Обрывалин

Приложение
к приказу Министерства культуры
Российской Федерации
от «17» сентября 2021 г.
№ 1537

Аттестованные эксперты по проведению
государственной историко-культурной экспертизы

№ п/ п	Фамилия, имя, отчество соискателя	Решение о присвоении статуса аттестованного эксперта:
1.	Аврутов Юрий Иосифович	<ul style="list-style-type: none"> - выявленные объекты культурного наследия в целях обоснования целесообразности включения данных объектов в реестр; - документы, обосновывающие включение объектов культурного наследия в реестр; - документы, обосновывающие исключение объектов культурного наследия из реестра; - документы, обосновывающие изменение категории историко-культурного значения объекта культурного наследия; - документы, обосновывающие отнесение объекта культурного наследия к историко-культурным заповедникам, особо ценным объектам культурного наследия народов Российской Федерации либо объектам всемирного культурного и природного наследия; - проектная документация на проведение работ по сохранению объектов культурного наследия; - документация или разделы документации, обосновывающие меры по обеспечению сохранности объекта культурного наследия, включенного в реестр, выявленного объекта культурного наследия либо объекта, обладающего признаками объекта культурного наследия, при проведении земляных, мелиоративных, хозяйственных работ, указанных в статье 30 Федерального закона работ по использованию лесов и иных работ в границах территории объекта культурного наследия либо на земельном участке, непосредственно связанном с земельным участком в границах территории объекта культурного наследия;

		<ul style="list-style-type: none"> - проектная документация на проведение работ по сохранению объектов культурного наследия; - документация или разделы документации, обосновывающие меры по обеспечению сохранности объекта культурного наследия, включенного в реестр, выявленного объекта культурного наследия либо объекта, обладающего признаками объекта культурного наследия, при проведении земляных, мелиоративных, хозяйственных работ, указанных в статье 30 Федерального закона работ по использованию лесов и иных работ в границах территории объекта культурного наследия либо на земельном участке, непосредственно связанном с земельным участком в границах территории объекта культурного наследия.
13.	Лазаретов Игорь Павлович	<ul style="list-style-type: none"> - выявленные объекты культурного наследия в целях обоснования целесообразности включения данных объектов в реестр; - документы, обосновывающие включение объектов культурного наследия в реестр; - документы, обосновывающие исключение объектов культурного наследия из реестра; - земли, подлежащие воздействию земляных, строительных, мелиоративных, хозяйственных работ, предусмотренных статьей 25 Лесного кодекса Российской Федерации работ по использованию лесов (за исключением работ, указанных в пунктах 3, 4 и 7 части 1 статьи 25 Лесного кодекса Российской Федерации) и иных работ, в случае, если указанные земли расположены в границах территорий, утвержденных в соответствии с пунктом 34.2 пункта 1 статьи 9 Федерального закона; - документация или разделы документации, обосновывающие меры по обеспечению сохранности объекта культурного наследия, включенного в реестр, выявленного объекта культурного наследия либо объекта, обладающего признаками объекта культурного наследия, при проведении земляных, мелиоративных, хозяйственных работ, указанных в статье 30 Федерального закона работ по использованию лесов и иных работ в границах территории объекта культурного наследия либо на земельном участке, непосредственно связанном с земельным участком в границах территории объекта культурного наследия;

		<ul style="list-style-type: none"> - документация, за исключением научных отчетов о выполненных археологических полевых работах, содержащая результаты исследований, в соответствии с которыми определяется наличие или отсутствие объектов, обладающих признаками объекта культурного наследия, на земельных участках, подлежащих воздействию земляных, строительных, мелиоративных, хозяйственных работ, указанных в статье 30 Федерального закона работ по использованию лесов и иных работ.
14.	Лапшин Андрей Сергеевич	<ul style="list-style-type: none"> - выявленные объекты культурного наследия в целях обоснования целесообразности включения данных объектов в реестр; - документы, обосновывающие включение объектов культурного наследия в реестр; - земли, подлежащие воздействию земляных, строительных, мелиоративных, хозяйственных работ, предусмотренных статьей 25 Лесного кодекса Российской Федерации работ по использованию лесов (за исключением работ, указанных в пунктах 3, 4 и 7 части 1 статьи 25 Лесного кодекса Российской Федерации) и иных работ, в случае, если указанные земли расположены в границах территорий, утвержденных в соответствии с пунктом 34.2 пункта 1 статьи 9 Федерального закона; - документация, за исключением научных отчетов о выполненных археологических полевых работах, содержащая результаты исследований, в соответствии с которыми определяется наличие или отсутствие объектов, обладающих признаками объекта культурного наследия, на земельных участках, подлежащих воздействию земляных, строительных, мелиоративных, хозяйственных работ, указанных в статье 30 Федерального закона работ по использованию лесов и иных работ.
15.	Малихова Наталья Геннадьевна	<ul style="list-style-type: none"> - проектная документация на проведение работ по сохранению объектов культурного наследия; - документация или разделы документации, обосновывающие меры по обеспечению сохранности объекта культурного наследия, включенного в реестр, выявленного объекта культурного наследия либо объекта, обладающего признаками объекта культурного наследия, при проведении земляных, мелиоративных, хозяйственных работ, указанных в статье 30 Федерального закона работ по

Приложение 12

**Выдержки из приказа № 1668 от 11.10.2021 г.
«Об утверждении статуса аттестованного эксперта по
проведению государственной историко-культурной
экспертизы»**



МИНИСТЕРСТВО КУЛЬТУРЫ
РОССИЙСКОЙ ФЕДЕРАЦИИ

ПРИКАЗ

от 11 октября 2021

Москва

№ 1668

**Об аттестации экспертов по проведению государственной
историко-культурной экспертизы**

В соответствии с Федеральным законом от 25 июня 2002 г. № 73-ФЗ «Об объектах культурного наследия (памятниках истории и культуры) народов Российской Федерации», пунктом 9 Положения о государственной историко-культурной экспертизе, утвержденного постановлением Правительства Российской Федерации от 15 июля 2009 г. № 569, Положением о порядке аттестации экспертов по проведению государственной историко-культурной экспертизы, утвержденным приказом Минкультуры России от 26 августа 2010 г. № 563 (в редакции приказа Минкультуры России от 17 октября 2011 г. № 1003), руководствуясь Положением об аттестационной комиссии Минкультуры России, утвержденным приказом Минкультуры России от 29 декабря 2011 г. № 1276, протоколом заседания аттестационной комиссии Министерства культуры Российской Федерации по аттестации экспертов по проведению государственной историко-культурной экспертизы от 29 сентября 2021 г.,
п р и к а з ы в а ю:

1. Аттестовать экспертов по проведению государственной историко-культурной экспертизы согласно приложению к настоящему приказу.

2. Департаменту государственной охраны культурного наследия (Р.А.Рыбало) обеспечить размещение информации об аттестованных экспертах на официальном сайте Минкультуры России в сети Интернет.

3. Контроль за исполнением настоящего приказа оставляю за собой.

Первый заместитель Министра



С.Г.Обрывалин

Приложение
к приказу Министерства культуры
Российской Федерации
от « 11 » сентября 2021 г.
№ 1668

Аттестованные эксперты по проведению
государственной историко-культурной экспертизы

№ п/ п	Фамилия, имя, отчество соискателя	Решение о присвоении статуса аттестованного эксперта:
1.	Абуханов Абдурахман Залимханович	<ul style="list-style-type: none"> - выявленные объекты культурного наследия в целях обоснования целесообразности включения данных объектов в реестр; - документы, обосновывающие включение объектов культурного наследия в реестр; - проектная документация на проведение работ по сохранению объектов культурного наследия; - документация или разделы документации, обосновывающие меры по обеспечению сохранности объекта культурного наследия, включенного в реестр, выявленного объекта культурного наследия либо объекта, обладающего признаками объекта культурного наследия, при проведении земляных, мелиоративных, хозяйственных работ, указанных в статье 30 Федерального закона от 25.06.2002 № 73-ФЗ «Об объектах культурного наследия (памятниках истории и культуры) народов Российской Федерации» (далее – Федеральный закон) работ по использованию лесов и иных работ в границах территории объекта культурного наследия либо на земельном участке, непосредственно связанном с земельным участком в границах территории объекта культурного наследия.
2.	Аксенов Виктор Викторович	<ul style="list-style-type: none"> - выявленные объекты культурного наследия в целях обоснования целесообразности включения данных объектов в реестр; - документы, обосновывающие включение объектов культурного наследия в реестр; - документы, обосновывающие изменение категории историко-культурного значения объекта культурного наследия; - проектная документация на проведение работ по сохранению объектов культурного наследия;

		<ul style="list-style-type: none"> - документы, обосновывающие включение объектов культурного наследия в реестр; - документы, обосновывающие изменение категории историко-культурного значения объекта культурного наследия; - документы, обосновывающие отнесение объекта культурного наследия к историко-культурным заповедникам, особо ценным объектам культурного наследия народов Российской Федерации либо объектам всемирного культурного и природного наследия; - проектная документация на проведение работ по сохранению объектов культурного наследия.
23.	Поляков Андрей Владимирович	<ul style="list-style-type: none"> - выявленные объекты культурного наследия в целях обоснования целесообразности включения данных объектов в реестр; - документы, обосновывающие включение объектов культурного наследия в реестр; - документы, обосновывающие исключение объектов культурного наследия из реестра; - земли, подлежащие воздействию земляных, строительных, мелиоративных, хозяйственных работ, предусмотренных статьей 25 Лесного кодекса Российской Федерации работ по использованию лесов (за исключением работ, указанных в пунктах 3, 4 и 7 части 1 статьи 25 Лесного кодекса Российской Федерации) и иных работ, в случае, если указанные земли расположены в границах территорий, утвержденных в соответствии с пунктом 34.2 пункта 1 статьи 9 Федерального закона; - документация или разделы документации, обосновывающие меры по обеспечению сохранности объекта культурного наследия, включенного в реестр, выявленного объекта культурного наследия либо объекта, обладающего признаками объекта культурного наследия, при проведении земляных, мелиоративных, хозяйственных работ, указанных в статье 30 Федерального закона работ по использованию лесов и иных работ в границах территории объекта культурного наследия либо на земельном участке, непосредственно связанном с земельным участком в границах территории объекта культурного наследия; - документация, за исключением научных отчетов о выполненных археологических полевых работах, содержащая результаты исследований, в соответствии с которыми определяется наличие или отсутствие

		объектов, обладающих признаками объекта культурного наследия, на земельных участках, подлежащих воздействию земляных, строительных, мелиоративных, хозяйственных работ, указанных в статье 30 Федерального закона работ по использованию лесов и иных работ.
24.	Прямухин Алексей Николаевич	<ul style="list-style-type: none">- выявленные объекты культурного наследия в целях обоснования целесообразности включения данных объектов в реестр;- документы, обосновывающие включение объектов культурного наследия в реестр;- земли, подлежащие воздействию земляных, строительных, мелиоративных, хозяйственных работ, предусмотренных статьей 25 Лесного кодекса Российской Федерации работ по использованию лесов (за исключением работ, указанных в пунктах 3, 4 и 7 части 1 статьи 25 Лесного кодекса Российской Федерации) и иных работ, в случае, если указанные земли расположены в границах территорий, утвержденных в соответствии с пунктом 34.2 пункта 1 статьи 9 Федерального закона;- документация или разделы документации, обосновывающие меры по обеспечению сохранности объекта культурного наследия, включенного в реестр, выявленного объекта культурного наследия либо объекта, обладающего признаками объекта культурного наследия, при проведении земляных, мелиоративных, хозяйственных работ, указанных в статье 30 Федерального закона работ по использованию лесов и иных работ в границах территории объекта культурного наследия либо на земельном участке, непосредственно связанном с земельным участком в границах территории объекта культурного наследия;- документация, за исключением научных отчетов о выполненных археологических полевых работах, содержащая результаты исследований, в соответствии с которыми определяется наличие или отсутствие объектов, обладающих признаками объекта культурного наследия, на земельных участках, подлежащих воздействию земляных, строительных, мелиоративных, хозяйственных работ, указанных в статье 30 Федерального закона работ по использованию лесов и иных работ.

25.	Сахновский Виктор Александрович	<ul style="list-style-type: none">- выявленные объекты культурного наследия в целях обоснования целесообразности включения данных объектов в реестр;- документы, обосновывающие включение объектов культурного наследия в реестр;- проектная документация на проведение работ по сохранению объектов культурного наследия;- документация или разделы документации, обосновывающие меры по обеспечению сохранности объекта культурного наследия, включенного в реестр, выявленного объекта культурного наследия либо объекта, обладающего признаками объекта культурного наследия, при проведении земляных, мелиоративных, хозяйственных работ, указанных в статье 30 Федерального закона работ по использованию лесов и иных работ в границах территории объекта культурного наследия либо на земельном участке, непосредственно связанном с земельным участком в границах территории объекта культурного наследия.
26.	Субботин Андрей Викторович	<ul style="list-style-type: none">- выявленные объекты культурного наследия в целях обоснования целесообразности включения данных объектов в реестр;- документы, обосновывающие включение объектов культурного наследия в реестр;- документы, обосновывающие исключение объектов культурного наследия из реестра;- земли, подлежащие воздействию земляных, строительных, мелиоративных, хозяйственных работ, предусмотренных статьей 25 Лесного кодекса Российской Федерации работ по использованию лесов (за исключением работ, указанных в пунктах 3, 4 и 7 части 1 статьи 25 Лесного кодекса Российской Федерации) и иных работ, в случае, если указанные земли расположены в границах территорий, утвержденных в соответствии с пунктом 34.2 пункта 1 статьи 9 Федерального закона;- документация или разделы документации, обосновывающие меры по обеспечению сохранности объекта культурного наследия, включенного в реестр, выявленного объекта культурного наследия либо объекта, обладающего признаками объекта культурного наследия, при проведении земляных, мелиоративных, хозяйственных работ, указанных в статье 30 Федерального закона работ по использованию лесов и иных работ в границах территории объекта культурного

		<p>наследия либо на земельном участке, непосредственно связанном с земельным участком в границах территории объекта культурного наследия;</p> <ul style="list-style-type: none"> - документация, за исключением научных отчетов о выполненных археологических полевых работах, содержащая результаты исследований, в соответствии с которыми определяется наличие или отсутствие объектов, обладающих признаками объекта культурного наследия, на земельных участках, подлежащих воздействию земляных, строительных, мелиоративных, хозяйственных работ, указанных в статье 30 Федерального закона работ по использованию лесов и иных работ.
27.	Сурков Алексей Владимирович	<ul style="list-style-type: none"> - выявленные объекты культурного наследия в целях обоснования целесообразности включения данных объектов в реестр; - документы, обосновывающие включение объектов культурного наследия в реестр; - документация или разделы документации, обосновывающие меры по обеспечению сохранности объекта культурного наследия, включенного в реестр, выявленного объекта культурного наследия либо объекта, обладающего признаками объекта культурного наследия, при проведении земляных, мелиоративных, хозяйственных работ, указанных в статье 30 Федерального закона работ по использованию лесов и иных работ в границах территории объекта культурного наследия либо на земельном участке, непосредственно связанном с земельным участком в границах территории объекта культурного наследия; - документация, за исключением научных отчетов о выполненных археологических полевых работах, содержащая результаты исследований, в соответствии с которыми определяется наличие или отсутствие объектов, обладающих признаками объекта культурного наследия, на земельных участках, подлежащих воздействию земляных, строительных, мелиоративных, хозяйственных работ, указанных в статье 30 Федерального закона работ по использованию лесов и иных работ.
28.	Тарновский Владимир Викторович	<ul style="list-style-type: none"> - выявленные объекты культурного наследия в целях обоснования целесообразности включения данных объектов в реестр; - документы, обосновывающие включение объектов культурного наследия в реестр;

Приложение 13

**Выдержки из приказа № 219 от 27.02.2019 г.
«Об утверждении статуса аттестованного эксперта по
проведению государственной историко-культурной
экспертизы»**



**МИНИСТЕРСТВО КУЛЬТУРЫ
РОССИЙСКОЙ ФЕДЕРАЦИИ**

ПРИКАЗ

27 февраля 2019г.

Москва

№ 219

Об аттестации экспертов по проведению государственной историко-культурной экспертизы

В соответствии с Федеральным законом от 25 июня 2002 г. № 73-ФЗ «Об объектах культурного наследия (памятниках истории и культуры) народов Российской Федерации», с пунктом 9 Положения о государственной историко-культурной экспертизе, утвержденного постановлением Правительства Российской Федерации от 15 июля 2009 г. № 569, Положением о порядке аттестации экспертов по проведению государственной историко-культурной экспертизы, утвержденным приказом Минкультуры России от 26 августа 2010 г. № 563 (в редакции приказа Минкультуры России от 17 октября 2011 г. № 1003), руководствуясь Положением об аттестационной комиссии Минкультуры России, утвержденным приказом Минкультуры России от 29 декабря 2011 г. № 1276, протоколом заседания аттестационной комиссии Минкультуры России от 07 февраля 2019 г., п р и к а з ы в а ю:

1. Аттестовать экспертов по проведению государственной историко-культурной экспертизы согласно приложению.

2. Департаменту государственной охраны культурного наследия (Р.А.Рыбало) обеспечить размещение информации об аттестованных экспертах на официальном сайте Минкультуры России в сети Интернет.

3. Контроль за исполнением настоящего приказа оставляю за собой.

Заместитель Министра



С.Г.Обрывалин

П р и л о ж е н и е

Утверждено приказом
Министерства культуры
Российской Федерации

от «24» февраля 2019 г. № 219

**Аттестованные эксперты по проведению
государственной историко-культурной экспертизы**

№ п/п	Фамилия, имя, отчество соискателя	Объекты экспертизы
1.	Барышева Ирина Владимировна	<ul style="list-style-type: none"> - проектная документация на проведение работ по сохранению объектов культурного наследия; - документация или разделы документации, обосновывающие меры по обеспечению сохранности объекта культурного наследия, включенного в реестр, выявленного объекта культурного наследия либо объекта, обладающего признаками объекта культурного наследия, при проведении земляных, мелиоративных, хозяйственных работ, указанных в настоящей статье работ по использованию лесов и иных работ в границах территории объекта культурного наследия либо на земельном участке, непосредственно связанном с земельным участком в границах территории объекта культурного наследия.
2.	Бахарева Наталия Николаевна	<ul style="list-style-type: none"> - выявленные объекты культурного наследия в целях обоснования целесообразности включения данных объектов в реестр; - документы, обосновывающие включение объектов культурного наследия в реестр; - документы, обосновывающие изменение категории историко-культурного значения объекта культурного наследия; - проекты зон охраны объекта культурного наследия;

		<p>в границах территорий, утвержденных в соответствии с пунктом 34.2 пункта 1 статьи 9 настоящего Федерального закона;</p> <ul style="list-style-type: none"> - документы, обосновывающие включение объектов культурного наследия в реестр; - документация, за исключением научных отчетов о выполненных археологических полевых работах, содержащая результаты исследований, в соответствии с которыми определяется наличие или отсутствие объектов, обладающих признаками объекта культурного наследия, на земельных участках, подлежащих воздействию земляных, строительных, мелиоративных, хозяйственных работ, указанных в настоящей статье работ по использованию лесов и иных работ.
5.	Городилов Андрей Юрьевич	<ul style="list-style-type: none"> - выявленные объекты культурного наследия в целях обоснования целесообразности включения данных объектов в реестр; - документы, обосновывающие включение объектов культурного наследия в реестр.
6.	Дмитриев Виктор Викторович	<ul style="list-style-type: none"> - выявленные объекты культурного наследия в целях обоснования целесообразности включения данных объектов в реестр; - документы, обосновывающие включение объектов культурного наследия в реестр; - документы, обосновывающие исключение объектов культурного наследия из реестра; - документы, обосновывающие изменение категории историко-культурного значения объекта культурного наследия; - документы, обосновывающие отнесение объекта культурного наследия к историко-культурным заповедникам, особо ценным объектам культурного наследия народов Российской Федерации либо объектам всемирного культурного и природного наследия; - проекты зон охраны объекта культурного наследия; - проектная документация на проведение работ по сохранению объектов культурного наследия; - документация или разделы документации, обосновывающие меры по обеспечению сохранности объекта культурного наследия,

Приложение 14

**Выдержки из приказа № 235 от 01.03.2022 г.
«Об утверждении статуса аттестованного эксперта по
проведению государственной историко-культурной
экспертизы»**



**МИНИСТЕРСТВО КУЛЬТУРЫ
РОССИЙСКОЙ ФЕДЕРАЦИИ**

ПРИКАЗ

от 1 марта 2022

Москва

№ 235

**Об аттестации экспертов по проведению государственной
историко-культурной экспертизы**

В соответствии с Федеральным законом от 25 июня 2002 г. № 73-ФЗ «Об объектах культурного наследия (памятниках истории и культуры) народов Российской Федерации», пунктом 9 Положения о государственной историко-культурной экспертизе, утвержденного постановлением Правительства Российской Федерации от 15 июля 2009 г. № 569, Положением о порядке аттестации экспертов по проведению государственной историко-культурной экспертизы, утвержденным приказом Минкультуры России от 26 августа 2010 г. № 563 (в редакции приказа Минкультуры России от 17 октября 2011 г. № 1003), руководствуясь Положением об аттестационной комиссии Минкультуры России, утвержденным приказом Минкультуры России от 29 декабря 2011 г. № 1276, протоколом заседания аттестационной комиссии Министерства культуры Российской Федерации по аттестации экспертов по проведению государственной историко-культурной экспертизы от 17 февраля 2022 г.,
п р и к а з ы в а ю:

1. Аттестовать экспертов по проведению государственной историко-культурной экспертизы согласно приложению к настоящему приказу.

2. Департаменту государственной охраны культурного наследия (Р.А.Рыбало) обеспечить размещение информации об аттестованных экспертах на официальном сайте Минкультуры России в сети Интернет.

3. Контроль за исполнением настоящего приказа оставляю за собой.

Первый заместитель Министра



С.Г.Обрывалин

Приложение
к приказу Министерства культуры
Российской Федерации
от « 1 » мая 2022 г.
№ 235

Аттестованные эксперты по проведению
государственной историко-культурной экспертизы

№ п/ п	Фамилия, имя, отчество соискателя	Решение о присвоении статуса аттестованного эксперта:
1.	Мялк Анна Вадимовна	<ul style="list-style-type: none"> - выявленные объекты культурного наследия в целях обоснования целесообразности включения данных объектов в реестр; - документы, обосновывающие включение объектов культурного наследия в реестр; - документы, обосновывающие исключение объектов культурного наследия из реестра; - документы, обосновывающие изменение категории историко-культурного значения объекта культурного наследия; - документы, обосновывающие отнесение объекта культурного наследия к историко-культурным заповедникам, особо ценным объектам культурного наследия народов Российской Федерации либо объектам всемирного культурного и природного наследия; - проектная документация на проведение работ по сохранению объектов культурного наследия; - документация или разделы документации, обосновывающие меры по обеспечению сохранности объекта культурного наследия, включенного в реестр, выявленного объекта культурного наследия либо объекта, обладающего признаками объекта культурного наследия, при проведении земляных, мелиоративных, хозяйственных работ, указанных в статье 30 Федерального закона от 25.06.2002 № 73-ФЗ «Об объектах культурного наследия (памятниках истории и культуры) народов Российской Федерации» (далее – Федеральный закон) работ по использованию лесов и иных работ в границах территории объекта культурного наследия либо на земельном участке, непосредственно

		связанном с земельным участком в границах территории объекта культурного наследия; - проекты зон охраны объекта культурного наследия; - документация, обосновывающая границы защитной зоны объекта культурного наследия.
24.	Рубель Александр Андреевич	- проекты зон охраны объекта культурного наследия.
25.	Садыков Тимур Рашитович	- выявленные объекты культурного наследия в целях обоснования целесообразности включения данных объектов в реестр; - документы, обосновывающие включение объектов культурного наследия в реестр.
26.	Соловьев Сергей Львович	- выявленные объекты культурного наследия в целях обоснования целесообразности включения данных объектов в реестр; - земли, подлежащие воздействию земляных, строительных, мелиоративных, хозяйственных работ, предусмотренных статьей 25 Лесного кодекса Российской Федерации работ по использованию лесов (за исключением работ, указанных в пунктах 3, 4 и 7 части 1 статьи 25 Лесного кодекса Российской Федерации) и иных работ, в случае, если указанные земли расположены в границах территорий, утвержденных в соответствии с пунктом 34.2 пункта 1 статьи 9 Федерального закона; - документы, обосновывающие включение объектов культурного наследия в реестр; - документы, обосновывающие исключение объектов культурного наследия из реестра; - документация, за исключением научных отчетов о выполненных археологических полевых работах, содержащая результаты исследований, в соответствии с которыми определяется наличие или отсутствие объектов, обладающих признаками объекта культурного наследия, на земельных участках, подлежащих воздействию земляных, строительных, мелиоративных, хозяйственных работ, указанных в статье 30 Федерального закона работ по использованию лесов и иных работ; - документация или разделы документации, обосновывающие меры по обеспечению сохранности объекта культурного наследия, включенного в реестр, выявленного объекта культурного наследия либо

		объекта, обладающего признаками объекта культурного наследия, при проведении земляных, мелиоративных, хозяйственных работ, указанных в статье 30 Федерального закона работ по использованию лесов и иных работ в границах территории объекта культурного наследия либо на земельном участке, непосредственно связанном с земельным участком в границах территории объекта культурного наследия.
27.	Шумилова Ольга Викторовна	- проектная документация на проведение работ по сохранению объектов культурного наследия.
28.	Юдин Александр Иванович	<ul style="list-style-type: none"> - выявленные объекты культурного наследия в целях обоснования целесообразности включения данных объектов в реестр; - земли, подлежащие воздействию земляных, строительных, мелиоративных, хозяйственных работ, предусмотренных статьей 25 Лесного кодекса Российской Федерации работ по использованию лесов (за исключением работ, указанных в пунктах 3, 4 и 7 части 1 статьи 25 Лесного кодекса Российской Федерации) и иных работ, в случае, если указанные земли расположены в границах территорий, утвержденных в соответствии с пунктом 34.2 пункта 1 статьи 9 Федерального закона; - документы, обосновывающие включение объектов культурного наследия в реестр; - документы, обосновывающие исключение объектов культурного наследия из реестра; - документация, за исключением научных отчетов о выполненных археологических полевых работах, содержащая результаты исследований, в соответствии с которыми определяется наличие или отсутствие объектов, обладающих признаками объекта культурного наследия, на земельных участках, подлежащих воздействию земляных, строительных, мелиоративных, хозяйственных работ, указанных в статье 30 Федерального закона работ по использованию лесов и иных работ; - документация или разделы документации, обосновывающие меры по обеспечению сохранности объекта культурного наследия, включенного в реестр, выявленного объекта культурного наследия либо объекта, обладающего признаками объекта культурного наследия, при проведении земляных, мелиоративных, хозяйственных работ, указанных в статье 30

		Федерального закона работ по использованию лесов и иных работ в границах территории объекта культурного наследия либо на земельном участке, непосредственно связанном с земельным участком в границах территории объекта культурного наследия.
--	--	--
