



ФЕДЕРАЛЬНОЕ ГОСУДАРСТВЕННОЕ БЮДЖЕТНОЕ УЧРЕЖДЕНИЕ НАУКИ
ИНСТИТУТ ИСТОРИИ МАТЕРИАЛЬНОЙ КУЛЬТУРЫ
РОССИЙСКОЙ АКАДЕМИИ НАУК (ИИМК РАН)

Дворцовая наб., 18, лит. А, Санкт-Петербург, 191186
тел. +7 (812) 5715092, факс +7 (812) 5716271, Эл. почта: admin@archeo.ru
ОКПО: 02698499, ОГРН: 1027809188527, ИНН: 7825004658, КПП: 784101001

УТВЕРЖДАЮ

Заместитель директора ИИМК РАН
Соловьева Н.Ф.

«12» апреля 2022 г.

Акт государственной историко-культурной экспертизы земельного участка, подлежащего воздействию земляных, строительных, мелиоративных и (или) хозяйственных работ, предусмотренных статьей 25 Лесного кодекса Российской Федерации работ по использованию лесов (за исключением работ, указанных в пунктах 3, 4 и 7 части 1 статьи 25 Лесного кодекса Российской Федерации) и иных работ в случае, если федеральный орган охраны объектов культурного наследия и орган охраны объектов культурного наследия субъекта Российской Федерации не имеют данных об отсутствии на указанных землях объектов археологического наследия, включенных в реестр, и выявленных объектов археологического наследия (земельного участка по адресу: г. Санкт-Петербург, «Шахта «В» с щитовым затвором ТКК по северному берегу Обводного канала»)

Заказчик: ООО «Русь XXI»

г. Санкт-Петербург,
Адмиралтейский район
2022

Акт государственной историко-культурной экспертизы земельного участка, подлежащего воздействию земляных, строительных, мелиоративных и (или) хозяйственных работ, предусмотренных статьей 25 Лесного кодекса Российской Федерации работ по использованию лесов (за исключением работ, указанных в пунктах 3, 4 и 7 части 1 статьи 25 Лесного кодекса Российской Федерации) и иных работ в случае, если федеральный орган охраны объектов культурного наследия и орган охраны объектов культурного наследия субъекта Российской Федерации не имеют данных об отсутствии на указанных землях объектов археологического наследия, включенных в реестр, и выявленных объектов археологического наследия (земельного участка по адресу: г. Санкт-Петербург, «Шахта «В» с щитовым затвором ТКК по северному берегу Обводного канала»)

Настоящий акт государственной историко-культурной экспертизы составлен в соответствии с Положением о государственной историко-культурной экспертизе, утвержденным постановлением Правительства Российской Федерации от 15 июля 2009 г. № 569.

Дата начала проведения экспертизы: «05» марта 2022 г.

Дата окончания экспертизы: «12» апреля 2022 г.

Место проведения экспертизы: г. Санкт-Петербург, Адмиралтейский район, Екатерингофский м.о., набережная Обводного канала

Заказчик экспертизы: ООО «Русь XXI»

Юридический адрес: 194358, г. Санкт-Петербург, пр. Энгельса, д. 154, литер А, оф. 401
ИНН 7804387262 / КПП 780201001
ОГРН 1089847131868
Электронная почта: info@rus-21spb.ru
Тел.: (812) 677-32-45, 677-32-46

Сведения об экспертной организации:

Полное наименование	Федеральное государственное бюджетное учреждение науки Институт истории материальной культуры Российской академии наук
Краткое наименование	ИИМК РАН
Организационно-правовая форма	Федеральное государственное бюджетное учреждение науки

Ведомственная принадлежность	Министерство науки и высшего образования Российской Федерации
Адрес	Российская Федерация, 191186, Санкт-Петербург, Дворцовая наб. 18, лит. А
Реквизиты	ИНН 7825004658 КПП 784101001 ОГРН: 1027809188527 ОКПО: 0269849 ОКВЭД 72.20

На основании пп. б) п.7 Положения о государственной историко-культурной экспертизе, утвержденного постановлением Правительства Российской Федерации от 15 июля 2009 г. № 569 (в редакции от 27.04.2017) ИИМК РАН соответствует требованию в части кадрового состава, как юридическое лицо, привлекаемое в качестве эксперта (см. Приложение 9).

Сведения об эксперте:

Фамилия, имя, отчество	Субботин Андрей Викторович
Образование	высшее
Специальность	история
Ученая степень (звание)	кандидат исторических наук
Стаж работы	46 лет
Место работы и должность	ст.н.с. ИИМК РАН
Реквизиты аттестации	Государственный эксперт по проведению историко-культурной экспертизы (приказ Министерства культуры Российской Федерации № 1668 от 11.10.2021 г. «Об утверждении статуса аттестованного эксперта по проведению государственной историко-культурной экспертизы» (п. 26)) Объекты экспертизы: <ul style="list-style-type: none"> - выявленные объекты культурного наследия в целях обоснования целесообразности включения данных объектов в реестр; - документы, обосновывающие включение объектов культурного наследия в реестр; - документы, обосновывающие исключение объектов культурного наследия из реестра; - земли, подлежащие воздействию земляных, строительных, мелиоративных, хозяйственных работ, предусмотренных статьей 25 Лесного кодекса

	<p>Российской Федерации работ по использованию лесов (за исключением работ, указанных в пунктах 3, 4 и 7 части 1 статьи 25 Лесного кодекса Российской Федерации) и иных работ, в случае, если указанные земли расположены в границах территорий, утвержденных в соответствии с пунктом 34.2 пункта 1 статьи 9 Федерального закона;</p> <ul style="list-style-type: none"> - документация или разделы документации, обосновывающие меры по обеспечению сохранности объекта культурного наследия, включенного в реестр, выявленного объекта культурного наследия либо объекта, обладающего признаками объекта культурного наследия, при проведении земляных, мелиоративных, хозяйственных работ, указанных в настоящей статье работ, указанных в статье 30 Федерального закона работ по использованию лесов и иных работ в границах территории объекта культурного наследия либо на земельном участке, непосредственно связанном с земельным участком в границах территории объекта культурного наследия; - документация, за исключением научных отчетов о выполненных археологических полевых работах, содержащая результаты исследований, в соответствии с которыми определяется наличие или отсутствие объектов, обладающих признаками объекта культурного наследия, на земельном участке, подлежащих воздействию земляных, строительных, мелиоративных, хозяйственных работ, указанных в статье 30 Федерального закона работ по использованию лесов и иных работ.
--	---

В соответствии с законодательством Российской Федерации эксперт несет ответственность за достоверность сведений, изложенных в заключении экспертизы.

Эксперт Субботин А.В.

Отношения к заказчику

Экспертная организация:

- не участвует в разработке проектной документации на строительство, расширение, реконструкцию, техническое перевооружение, консервацию и ликвидацию, и иное хозяйственное освоение объекта или объектов, в отношении которых проводится экспертиза, или подобной проектной документации;
- не участвует в проектировании или конструировании, изготовлении, поставке,

монтаже, ремонте, покупке, владении, эксплуатации или обслуживании технических устройств, применяемых на объекте или других объектах, в отношении которых проводится экспертиза, или подобных конкурентных технических устройств;

- не участвует в проектировании или конструировании, строительстве, ремонте, покупке, владении, эксплуатации или обслуживании зданий и сооружений на объекте или других объектах, в отношении которых проводится экспертиза, или подобных конкурентных зданий и сооружений;
- не имеет с заказчиком отношений общего владения; не имеет с заказчиком конфликта интересов;
- не подлежит непосредственной отчетности тому же вышестоящему управляющему органу, что и заказчик экспертизы;
- не выполняет функции официального представителя заказчика.

Эксперт:

- не имеет родственных связей с заказчиком (его должностными лицами, работниками);
- не состоит в трудовых отношениях с заказчиком;
- не имеет долговых или иных имущественных обязательств перед заказчиком (его должностным лицом или работником), а также заказчик (его должностное лицо или работник) не имеет долговых или иных имущественных обязательств перед экспертом;
- не владеет ценными бумагами, акциями (долями участия, паями в уставных (складочных) капиталах) заказчика;
- не заинтересован в результатах исследований и решений, вытекающих из заключения экспертизы, с целью получения выгоды в виде денег, ценностей, иного имущества, услуг имущественного характера или имущественных прав для себя или третьих лиц.

Основание проведения государственной историко-культурной экспертизы

1. Федеральный закон от 25.06.2002 № 73-ФЗ «Об объектах культурного наследия (памятниках истории и культуры) народов Российской Федерации».
2. Положение о государственной историко-культурной экспертизе, утвержденное Постановлением Правительства РФ от 15.07.2009 № 569 и последующие дополнения к нему.
3. Договор № В-3 от 5 марта 2022 года между ИИМК РАН и Заказчиком.

4. Письмо Комитета по государственному контролю, использованию и охране памятников истории и культуры Правительства Санкт-Петербурга № 01-25-23489/21-0-1 от 10.09.2021 г.

Цель и объекты экспертизы

Цель экспертизы: определение наличия или отсутствия объектов археологического наследия, включенных в реестр, и выявленных объектов археологического наследия, на земельном участке по адресу: г. Санкт-Петербург, «Шахта «В» с щитовым затвором ТКК по северному берегу Обводного канала», подлежащем воздействию земляных, строительных, мелиоративных, хозяйственных работ, предусмотренных статьей 25 Лесного кодекса Российской Федерации работ по использованию лесов (за исключением работ, указанных в пунктах 3, 4 и 7 части 1 статьи 25 Лесного кодекса Российской Федерации) и иных работ.

Объект экспертизы: земельный участок по адресу: г. Санкт-Петербург, «Шахта «В» с щитовым затвором ТКК по северному берегу Обводного канала», подлежащий воздействию земляных, строительных, мелиоративных, хозяйственных работ, предусмотренных статьей 25 Лесного кодекса Российской Федерации работ по использованию лесов (за исключением работ, указанных в пунктах 3, 4 и 7 части 1 статьи 25 Лесного кодекса Российской Федерации) и иных работ.

Перечень документов, представленных Заказчиком

- Копия письма Комитета по государственному контролю, использованию и охране памятников истории и культуры Правительства Санкт-Петербурга № 01-25-23489/21-0-1 от 10.09.2021 г.
- Схема расположения земельного участка на кадастровой карте территории.
- Копия письма ООО «Русь XXI» № 79 от 25.03.2022 г. с обоснованием отсутствия градостроительного плана земельного участка.
- Копии Выписок из Единого государственного реестра недвижимости об объектах недвижимости.

Перечень документов и материалов, привлекаемых при проведении экспертизы, а также использованной для нее специальной, технической и справочной литературы

1. Основы законодательства Российской Федерации о культуре, утв. Верховным Советом РФ 9 октября 1992 г. N 3612-1.
2. Федеральный закон РФ от 25 июня 2002 г. №73-ФЗ "Об объектах культурного наследия (памятниках истории и культуры) народов Российской Федерации".
3. Положение о государственной историко-культурной экспертизе, утв. Постановлением Правительства от 15 июля 2009 г. № 569.
4. Правила выдачи, приостановления и прекращения действия разрешений (открытых листов) на проведение работ по выявлению и изучению объектов археологического наследия, утвержденные Постановлением Правительства Российской Федерации от 20.02.2014 № 127.
5. Положение о порядке проведения археологических полевых работ и составления научной отчетной документации, утвержденное постановлением Бюро Отделения историко-филологических наук Российской академии наук от 20.06.2018 № 32.
6. Приказ Министерства культуры Российской Федерации от 1 сентября 2015 г. N 2328 "Об утверждении перечня отдельных сведений об объектах археологического наследия, которые не подлежат опубликованию".
7. Закон Санкт-Петербурга от 12.7.2007 N 333-64 «Об охране объектов культурного наследия в Санкт-Петербурге».
8. Закон Санкт-Петербурга от 19 января 2009 г. №820-7 "О границах объединенных зон охраны объектов культурного наследия, расположенных на территории Санкт-Петербурга, режимах использования земель и требованиях к градостроительным регламентам в границах указанных зон".
9. СП 42.13330.2011 Градостроительство. Планировка и застройка городских и сельских поселений. Актуализированная редакция СНиП 2.07.01-89.
10. Положение о едином государственном реестре объектов культурного наследия (памятников истории и культуры) народов Российской Федерации, утвержденное приказом Министерства культуры Российской Федерации от 30.10.2011 № 954.
11. Алексеева С.В., Балашов Е.А., Владимирович А.Г. и др. Топонимическая Энциклопедия Санкт-Петербурга. К трехсотлетию Санкт-Петербурга. СПб. 2002.
12. Бунатян Г. Г. Петербургские набережные. — СПб. : Паритет, 2012.
13. Гинзбург А.М., Кириков Б.М. Архитекторы-строители Санкт-Петербурга. Средины XIX- начала XX века. Справочник. – СПб.: Пилигрим, 1996.
14. Исаченко В.Г. По малым рекам и каналам Санкт – Петербурга: Художественно-исторический очерк. – СПб.: Лениздат, Ленинград, 2004.
15. Исаченко Г. А., Резников А. И. Ландшафты Санкт-Петербурга: эволюция, динамика, разнообразие // «Биосфера». 2014. Т. 6. № 3.

16. Канн П.Я. Прогулки по Петербургу. – СПб.: «Палитра», 1994.
17. Кобак А.В., Пирютко Ю.М. Исторические кладбища Санкт-Петербурга. М.: Центрполиграф, 2009.
18. Кепсу С. Петербург до Петербурга. – СПб.: «Европейский дом», 2000.
19. Кукушкина В.В. Топонимика Санкт-Петербурга в XVIII в. по планам города. Издательство Российской национальной библиотеки. СПб. 2001
20. Луппов С.П. История строительства Петербурга в первой четверти XVIII века. - Л.: Изд-во Акад. наук СССР, 1957.
21. Пыляев М.И. Старый Петербург (издание второе). – СПб.: Типография А.С. Суворина, 1889 г.
22. Зуев Г.И. Нарвская застава. На перепутье трёх веков. – М.: ЗАО Центрполиграф, 2004.
23. Сорокин П.Е. Археология юго-западных окрестностей Петербурга. //Императорское Красное Село от истока до зенита славы: сб. статей. – СПб.: «Дмитрий Буланин», 2017.
24. Седов В. В. Этнический состав населения северо-западных земель Великого Новгорода (IX–XIV вв.) // Советская археология. Вып. XVIII. С. 193-229.
25. Сорокин П.Е. О системе расселения в Приневье в допетровское время //Сельская Русь в IX–XVI вв. М. 2008
26. Сорокин П.Е. О средневековом расселении в Приневье // Скандинавские чтения 2014 года: этнографические и культурно-исторические аспекты. – СПб.: Музей антропологии и этнографии (МАЭ) РАН (Кунсткамера), 2016.
27. Семенцов С. В. Градостроительное развитие территорий Приневья до основания Санкт – Петербурга: Водская пятинна и Ингерманландия. Вестник СПбГУ. Сер. 15. Вып. 1. 2015.
28. Штиглиц М.С., Лелина В.И., Гордеева М.А., Кириков Б.М. Памятники промышленной архитектуры Санкт-Петербурга. – СПб.: Иван Федоров, 2005.

**Сведения об обстоятельствах,
повлиявших на процесс проведения и результаты экспертизы**

Обстоятельства, повлиявшие на процесс проведения и результаты экспертизы, отсутствуют.

Сведения о проведенных исследованиях

В процессе государственной историко-культурной экспертизы:

- проведены полевые научно-исследовательские археологические работы (разведки);
- подготовлен отчет о проведении полевых научно-исследовательских археологических работ;
- выполнен анализ действующего законодательства в сфере охраны культурного наследия;
- выполнен анализ документов и материалов, полученных для проведения экспертизы по объекту с формулировкой выводов;
- оформлены результаты государственной историко-культурной экспертизы в виде Акта.

Факты и сведения, выявленные и установленные в результате проведенных исследований

Участок обследования по адресу: г. Санкт-Петербург, «Шахта «В» с щитовым затвором ТКК по северному берегу Обводного канала» расположен в Екатерингофском муниципальном округе в западной части Адмиралтейского района г. Санкт-Петербурга.

Общая площадь проектируемого объекта составила 725 кв. м.

Территория обследования разбита на два участка. Один участок расположен на территории действующего предприятия. С восточной стороны к участку исследования примыкает корпус распределительной подстанции. С западной стороны от участка исследований расположен производственный корпус. С южной стороны участок выходит на проезжую часть Обводного канала. Покрытие на участке исследований асфальтовое.

Второй участок расположен непосредственно на территории набережной обводного канала. И ограничен с южной стороны оградой набережной Обводного канала и с северной проезжей частью. Покрытие на этом участке преимущественно газонное.

На участке производства работ незначительные перепады высот, в пределах от 2,89 м. БС до 3,41 м. БС.

Согласно плану, представленному заказчиком на участке обследования, имеется плотная насыщенность инженерными сетями.

Историко-культурное научное археологическое обследование (разведки) с целью проведения государственной историко-культурной экспертизы земельного участка по адресу: г. Санкт-Петербург, «Шахта «В» с щитовым затвором ТКК по северному берегу Обводного канала», проводилось в марте 2022 г. сотрудниками археологической экспедиции Отдела охранной археологии ИИМК РАН под

руководством д.и.н. Полякова Андрея Владимировича. Работы осуществлялись на основании договора № В-3 от 5 марта 2022 г., заключенного между ИИМК РАН и ООО «Русь XXI» и разрешения Открытого листа №3273-2021 от 16 декабря 2021 г., выданного на имя Полякова Андрея Владимировича на право проведения археологических разведок с осуществлением локальных земляных работ на территории Адмиралтейского, Василеостровского, Выборгского, Красногвардейского, Московского, Петроградского, Петродворцового, Пушкинского и Центрального районов г. Санкт-Петербурга в целях выявления объектов археологического наследия, уточнения сведений о них и планирования мероприятий по обеспечению их сохранности. Срок действия открытого листа: с 16 декабря 2021 г. по 10 декабря 2022 г.

Исследования проводились во исполнение требований Федерального закона № 73-ФЗ от 25 июня 2002 года «Об объектах культурного наследия (памятниках истории и культуры) народов Российской Федерации».

Границы участка, подлежащего археологическому обследованию, предоставлены ООО «Русь XXI». Объемы изыскательских работ определялись исходя из площади/протяженности земельного участка на основании исходных материалов, представленных Заказчиком работ, с учетом существующих методических рекомендаций. При проведении исследований эксперт опирался на предоставленные ООО «Русь XXI» документы, сведения и картографические материалы, а также открытые данные, предоставляемые федеральными и региональными органами власти: Публичная кадастровая карта (<http://pkk5.rosreestr.ru>), Геоинформационная система Санкт-Петербурга (<http://rgis.spb.ru>). В документах, представленных Заказчиком для проведения экспертизы, несоответствий не выявлено.

До начала полевых археологических работ ИИМК РАН были выполнены историко-библиографические изыскания и анализ опубликованных данных по территории, расположенной вблизи земельного участка на предмет наличия объектов археологического наследия и археологической изученности территории. Результаты данных исследований представлены в полном научно-техническом отчете (Прил. 3).

Древние люди появляются на территории современного Северо-западного региона России после окончания Валдайского оледенения в эпоху мезолита – в VII–V тыс. до н. э. Более широко представлены в регионе памятники эпохи неолита сер. V–II тыс. до н. э. На территории окрестностей Петербурга основная их часть обнаружена на северном побережье Финского залива – в районе Сестрорецка, в Южной части Карельского перешейка – на берегу Токсовского озера.

Неолитические материалы были выявлены на южном берегу Финского залива в районе Петродворца 1. Имеются также сведения об обнаружении каменных орудий в среднем течении реки Ижоры. Более редки в регионе памятники эпохи раннего металла II–I тыс. до н.э., два из которых, ближайших к Неве, были обнаружены вблизи Сестрорецка и Лахты. (Сорокин, 2008, с. 351).

Наиболее древние археологические находки на территории современной Ленинградской области относятся к эпохе мезолита (VI–IV тыс. до н.э.). Редкие следы стоянок древних людей этого времени были обнаружены в отдельных местах, значительно удаленных от устья Невы. Они были найдены в Понаровье, в Приладожье и на Карельском перешейке. Стоянки эпох неолита и раннего металла IV – I тыс. н.э. известны в ближайших окрестностях Санкт-Петербурга – в районе Сестрорецкого разлива, Лахты и Токсово.

Имеется информация о находках отдельных каменных орудий к югу от Петербурга – в окрестностях Царского Села – в деревнях: Московская Славянка, Ям Ижора, и Большое Кузьмино. В крестьянских хозяйствах были обнаружены кремневые предметы, напоминающие орудия каменного века. Однако позднее данные никем не подтверждались. (Сорокин, 2017, с. 39). В VI – VIII вв. на сопредельных территориях (Полужье, Приладожье, Причудье) существуют археологические культуры сопок и длинных курганов, вероятно, связанных с финским населением. Первые археологические памятники, связанные со славянами, появляются на Северо – Западе только с середины VIII – X вв. (Сорокин, 2017, с. 40).

Известно, что начиная с VIII–X вв., по Неве, проходил международный водный путь, связывавший Восточную Европу с Балтийским регионом. Однако, на ее побережье практически не известны следы оседлости этого времени. Не выявлены здесь и археологические памятники более позднего времени – вплоть до XIV столетия. Но уже на рубеже XV–XVI вв. Писцовая книга Водской пятины 1500 г. фиксирует здесь развитую поселенческую структуру. (Сорокин, 2008, с. 351)

В период развитого и позднего Средневековья территория Приневья являлась контактной зоной между этническими группами русских, ижоры и води. (Седов, 1953, с. 215, 216).

Издrevле ижорский край принадлежал Великому Новгороду и входил в состав Дудергофского и Николо-Ижорского погостов Водской пятины. В XV в. среди землевладельцев Дудеовского погоста были известны фамилии Овиновых, Бестужевых, Хилковых. Возникновение поселения Сарица Славянского погоста предположительно относится ко времени московского владения. Тогда, в 1501 г., великий князь московский Иоанн III коренным образом изменил древние новгородские порядки, отдав многие земли и вотчины новгородских граждан своим служилым людям. В 1617 г., после Столбовского мира, Водская пятина Московского

государства перешла к Швеции, получив название провинции Ингерманландия. Местное население из финских племен водь, ижоры и славян было тогда весьма малочисленным. Новые власти провели усиленную колонизацию обезлюдевшего за военное время края, населив его северными финнами (племена савакот и эвримяйсет). При этом сохранилось прежнее русское деление на уезды и погосты, основой для сбора податей продолжала служить новгородская мера земли – «обжа».

Невский регион в XV-XVI вв. входил в состав Ореховского уезда Водской пятины. В конце XV в. в Водской пятине было шесть уездов: Новгородский, Корельский, Копорский, Ореховский, Ладожский, Ямской. Новгородский уезд состоял из 25 погостов, Копорский — из 15, Корельский — из семи, Ладожский и Ямской уезды включали по три погоста, Ореховский — пять погостов. На рубеже XV - XVI вв. произошли изменения административно-территориального деления: часть земель Новгородского уезда была передана другим уездам. Введенский, Дудоровский, Никольский Ижерский, Никольский Ярвосольский погосты отошли к Ореховскому уезду, два других, расположенных в среднем Поволховье, — к Ладожскому. Невский регион в XV-XVI вв. входил в состав Ореховского уезда Водской пятины. (Сорокин, 2016, с. 52). Следует отметить, что центры погостов Ореховецкого уезда, упоминаемые в Писцовой книге Водской пятины 1500 г., располагаются, так же, как и ижорские древности, вблизи крупных рек или их притоков на возвышенностях на удалении от берегов Невы и Финского залива на 15–30 км. Это объясняется тем, что прибрежные пониженные районы были неблагоприятны для постоянного проживания. Они образовывали полосу отчуждения, связанную с военной опасностью, исходившей от Финского залива и открытого водного пути по Неве в Ладогу. Массовое заселение этих прибрежных земель начинается не ранее XIV в. (там же, с. 58).

С конца XVI века, после неоднократных нападений шведских войск, земли от Финского залива до Ладожского озера фактически перешли под управление Швеции. В 1582 г. московские дьяки Елизарей Старой и Семен Киселев не смогли выполнить очередную перепись Ореховского, Корельского, Копорского и других уездов (всего на территориях 38 погостов Новгородской земли, в том числе полностью в Ореховском и Копорском уездах) из-за того «...как стояли под Орешком и под Ладогою немецкие люди...» (т. е. шведы), а также «...в Кореле и к Копорью и к Яме...». В 1583 г. шведский король подписал приказ устроить на месте бывших русских укреплений в устье реки Охты шведские укрепления. В 1595 г. Россия ненадолго вернула утраченные территории. В смутное время начала XVII века здесь также прокатилась гражданская война. В 1609–1612 гг. шведские войска под началом французского маршала Де ла Гарди вновь взяли Копорье, Орешек, Иван-Город, Яму. С 1617 г. после Столбовского договора эти пространства

юридически отошли к Шведскому государству. Начался новый этап истории Приневья. Граница между Россией и Швецией переместилась далеко на восток, дошла почти до реки Волхов. Вся зона перешедшего к Швеции Приневья вошла в состав Ингерманландии. (Семенцов, 2015, с. 154).

В шведское время земли нижнего течения Невы были подарены королевой Кристиной Бернхарду Стен фон Стеенхузену, немецкому коммерсанту из балтийских провинций. Он прожил здесь до своей смерти в 1648 г.

В устье реки Фонтанки (прежние названия Голодуша или Безымянный Ерик) в допетровское время располагались ижорские деревни. Одной из наиболее крупных была Калинкина деревня. Её можно локализовать приблизительно между рекой Фонтанкой, Рижским проспектом, Старопетергофским проспектом и улицей Циолковского (Кукушкина, 2001, стр. 37). Это район современного Покровского острова, входящего в Адмиралтейский район города. Существует версия, что первоначально деревня называлась Калганица и под этим названием впервые упомянута в 1505 г. Основным занятием жителей было рыболовство. К Калганицкой волости относилась вся протока Фонтанки. «Волость в Калганицах»(Volost v Kalganisah) (1505), Kalgenissa (1618), Kalganitza (1622), Galganitzi by (1634), Galganitzza (1666), Kalliala (1671), Kaljula (1680), Caljula (1770). Непосредственно на южной стороне Кальюла, в районе современной Курляндской улицы находилась пустошь Хуйккула: Huiruieuo Ödhe (1634), Huikuiewo ödhe (1639), Huikula (1680). Место оставалось незаселенным в течении всего периода шведского правления и в 1639 году оно было присоединено к деревне Кальюла. (Кепсу. 2000: 58).

История более масштабного освоения устья Фонтанки и окрестностей начинается со времени строительства Санкт-Петербурга. Основная городская застройка того времени была сосредоточена в непосредственной близости от Невы на Городском (Петроградская сторона) и Адмиралтейском островах. На левом берегу Фонтанной речки в лачугах, землянках, мазанках, шалашах (лишь в редких случаях – в бревенчатых избах) селились пригнанные по петровским указам в Санкт-Петербург, сволоченные с родных мест работные люди-строители нового города и рабочие казенных и купеческих мануфактур. Из размещавшихся здесь, на территории Калинкиной деревни, предприятий до нас не дошло ни одно. А, к примеру, на участке дома №162 в XVIII в. размещалась крупнейшая пивоварня столицы.(Канн, 1994, с 66) В первое десятилетие строительства Петербурга Адмиралтейский остров, так же, как и Городской, был одним из основных участков городской застройки. Здесь получали участки различные служащие Адмиралтейства. В 1711 г. на Адмиралтейском острове было около 300 дворов. На Галерном острове находилась солдатская слобода (Кукушкина, 2001, стр. 47).

У истоков Фонтанки находилась и летняя резиденция царя: небольшой летний дворец и «хорошо разбитый» Летний сад с фонтанами, мраморными статуями на аллеях, оранжереей и зверинцем. (Луппов, 1957, стр. 21). А

В устье Фонтанки находился и малоизвестный петербуржцам Подзорный остров (при шведах он назывался Овечьим островом). На этом маленьком островке, там, где сливаются воды Большой Невы, Фонтанки и речки Екатерингофки, Петр I повелел строить дворец. Строительство началось в 1722 году, а завершилось после смерти Петра, в 1729 году. Проект постройки был составлен Стефаном ван Звитеном. Что бы начать строительство пришлось вбить тысячу свай в зыбкий грунт. (Зуев, 2004, стр. 20). Сохранившиеся чертежи свидетельствуют, что дворец был построен «покоем» (в плане он имел форму буквы П), в дворцовом саду было 4 павильона, по периметру острова проходила балюстрада. Подзорный дворец простоял до конца XVIII века. К сожалению, от него не осталось даже руин. В XIX веке островок был застроен, на нем разместились склады Адмиралтейской верфи. (Канн, 1994, стр. 67). На острове устроили лоцманскую слободу, и он получил второе официальное название – Лоцманский. Впоследствии Подзорный канал зарыли. (Зуев, 2004, стр. 21)

Рядом, южнее, на острове окаймленным речками Екатерингофкой и Таркановкой, по велению Петра был заложен дворец, назвал его Екатерингофом. Дворец этот был деревянным, перед дворцом находился сад с прорезавшим его каналом гаванью. Около залива раскинулась «преизрядная» роща. По обеим сторонам широкого и судоходного канала, были расположены два прямоугольных партера. Это первый загородный сад, созданный по образцу голландских парков. Неподалеку помещались хозяйственные постройки. Во времена правления Анны Иоанновны строительство на территории парка и рощи было запрещено. Земельный участок, прилегающий ко дворцу решено было превратить в «ягд-гарден». Позднее земли Екатерингофа распродавались. Так севернее Екатерингофского канала появились сахарный и водочный (там же, стр. 25) заводы.

Весной 1746 года Екатерина приказала зарыть Калининское и Вознесенское кладбища (Кобак, Приютко, стр. 31). Однажды при поездке в Екатерингоф Елизавета Петровна обратила внимание на два кладбища Екатерингофское и Вознесенское, и повелела засыпать их. По причине не ухоженности и не обустроенности кладбищ. Дурно зарытые тела издавали запах, могилы представляли одни ямы, крестов не было. В дальнейшем территория эта была прозвана «огородом на могилах». (Пыляев. Старый Петербург. Стр 67)

История этого кладбища началась еще в 1720-х годах, когда при шпалерной мануфактуре, в переведенческой слободе в 1721 году была построена церковь святой Екатерины. Кладбище получило название Екатерингофское или Калининское, а рядом было и небольшое лютеранское кладбище.

У Калинкина моста находилась до 1770-х годов Нарвская застава, позднее ее перенесли за Обводный канал. В период основания Петербурга застава представляла собой глухое, поросшее лесом место с небольшими селениями вдоль дороги (Зуев, 2004, стр. 6)

В 1769 – 1776 годах от реки Екатерингофки по замыслу зодчего-градостроителя А.В. Квасова началась прокладка Обводного канала. Создание канала имело важнейшее значение для отвода воды от Невы при наводнениях и для транспортировки грузов к быстрорастущим в этой части города промышленным предприятиям. Канал стал важной судоходной артерией в Петербурге. (Исаченко, 2004, стр. 228).

Целью строительства канала было создание водной магистрали, по которой можно транспортировать груз, минуя парадные районы города. Для этого его продолжили до Невы. Работы велись с некоторыми перерывами с 1804 по 1833 год и были завершены под руководством опытного инженера П. П. Базена. 25 октября 1833 года состоялось торжественное открытие Обводного канала для судоходства.

По берегам канала строились промышленные предприятия, к которым водным путем подвозилось сырье и вывозилась готовая продукция. Предполагалось также, что во время наводнений канал возьмет на себя часть воды, чем облегчит положение центральной части города. Однако эти надежды не оправдались. Обводный канал являлся границей города. За ним располагались промышленные районы Петербурга—Невская, Московская и Нарвская заставы. (Бунатян, 2012, стр. 264).

В середине XIX века купец П.Н. Казалет скупил частные владения вдоль Эстляндской улицы лесопильный завод купца Скрябина. Обширная территория под производственные нужды поглотила конечный отрезок Курляндской улицы. В этом квартале стали строиться цеха для розлива и транспортировки готовой продукции. Были построены здания вспомогательного и административного назначения. Главный цех строился в 1859 году по проекту А.А. Бонштедта. Почти сразу после постройки, цех был расширен по проектам В.Е. Стуккея и Н.И. Вельтнера, а в 1901 году – В.Р. Бернгарда. Между Курляндской улицей и Обводным каналом, стали группироваться бродильные и варочные цеха. Корпус бродильного отделения, возведенный в 1862-1863 годах, неоднократно надстраивался и расширялся.

Следующим этапом формирования производственного комплекса Калинкинского завода связан с именем мастера промышленной архитектуры Э.Г. Юргенсом Здание солодовни завода самое значительное его творение. Солодовня строилась в две очереди: в 1875 и в 1876 годах. В северо-восточном квартале предприятия были сконцентрированы кладовые, ледники, погреба для хранения сырья. Таким образом, каждый из трех заводских участков предназначался для определенного технологического цикла.

На Калининском заводе Юргенс осуществил еще целый ряд работ: сооружение ледников и бродильни (1873-1876), расширение существовавших корпусов, по его проекту построен и жилой дом для заводских служащих, им же было выстроено производственное здание на Обводном канале (1879). Теперь это здание имеет фактический адрес – Обводный канал 229. (Штиглиц, 2005, стр.34,35).

С 1932 года в здании был расположен Рыбокопильно-маринадный завод № 3 Ленинградский гос. рыбопромышленный трест "Ленгосрыбтрест" всесоюзного объединения рыбной промышленности и хозяйства Севера "Севсоюзрыба". Производство: копчение рыбы и маринование сельдей.

На шведских планах конца XVII в. отображена система поселений вдоль берегов Невы и ее притоков, исходя из плана 1676 г авторства Беренгейма, на территории исследуемой местности не отмечено каких-либо поселений, ближайшим является послание Kalinka.

На схеме «Петербургский план Дуранда» 1741 года можно наблюдать освоение территории неподалеку от участка исследований. На схеме отмечен дворец Екатерины и сад рядом с дворцом. В северной части острова отмечены строения и сады при них.

На плане города за 1784 год, показана высокая степень освоенности этой части города, по берегам реки Фонтанки, а также на северном берегу Обводного канала показана регулярная планировка района.

«План Савинкова 1804 год» не дает точного понимания был ли застроен участок исследования уже в это время, так как план схематичный. Но можно видеть, что данная часть города уже освоена и по сравнению с планом города за 1784 год значительных изменений не происходит.

Наиболее подробная и точная схема «Подробный план Петербурга генерал-майора Шуберта 1828 год», дает более четкое понимание. Непосредственно участок исследования не застроен, вблизи так же не обозначены какие-либо строения. Застройка в данной части города на тот момент еще не такая плотная как в центральной части Адмиралтейской части.

«План Санкт-Петербурга Воротникова 1883 года», уже показывает достаточно высокую степень освоенности данного района, он становится преимущественно индустриальным. Вдоль Обводного канала расположены корпуса заводов и фабрик.

На карте Петербурга за 1904 год значительных изменений не происходит. Район остается все также преимущественно индустриальным. Трассировка основных улиц района также значительно не меняется.

Таким образом, на основании анализа картографического материала, архивных и литературных источников, были сделаны следующие выводы:

- В ходе архивно-библиографических исследований установлено, что непосредственно на территории исследуемого участка объекты археологического наследия и иные объекты культурного наследия ранее не фиксировались.
- Таким образом, в XVII – нач. XVIII вв. исследуемый участок был расположен на территории ижорских деревень. Но непосредственно сам участок исследования находился в отдалении от поселений.
- После основания Санкт-Петербурга, начинается постепенное освоение данного района, в этой части города, на взморье, Пётр Великий строит дворец для себя и южнее для Екатерины. Но город еще застраивался в основном вокруг Петропавловской крепости и Адмиралтейства.
- Во второй трети второй половины XVIII века можно видеть, что город значительно расширился, граница города уже стала проходить по Обводному каналу. С северной стороны канала трассированы улицы и обозначены участки.
- Наиболее активное освоение данной территории начинается со второй трети первой половины XIX века, когда по берегам Обводного канала начинается промышленная застройка корпусами фабрик и заводов. Неподалеку от участка исследований был построен пивной завод, масляный завод и бумагопрядильная фабрика.
- В XX веке значительных изменений на данной территории не произошло. Район все также оставался индустриальным.

Полевые археологические работы на участке обследования проводились в соответствии с методическими указаниями и требованиями «Положения о порядке проведения археологических полевых работ и составления научной отчетной документации», утвержденного постановлением Бюро Отделения историко-филологических наук Российской академии наук от 20 июня 2018 № 32.

Было проведено натурное обследование территории земельного участка по адресу: г. Санкт-Петербург, «Шахта «В» с щитовым затвором ТКК по северному берегу Обводного канала», с визуальным осмотром местности с целью поиска памятников археологии, выраженных в рельефе местности.

Натурные полевые исследования проводились в виде осуществления пеших маршрутов и закладки археологических шурфов. Вся исследуемая площадь была разбита на неравные квадраты со сторонами не более 20 метров и пройдена пешими маршрутами по линии сетки квадратов. Все участки детально фиксировались (фото, описание, привязка к карте). При прохождении маршрутов с целью обнаружения выходов культурного слоя и артефактов осматривались встречающиеся обнажения грунта естественного и антропогенного происхождения.

На перспективных для обнаружения памятников археологии участках производилась закладка шурфов, ориентированных по сторонам света,

направленных на поиск культурного слоя и древних артефактов. Количество и места расположения шурфов были обусловлены геоморфологическим состоянием местности и степенью освоенности обследуемой территории, и определялось с таким расчетом, чтобы обеспечить полное выявление и определение границ всех объектов археологического наследия, попадающих в пределы обследуемых земельных участков, с учетом историко-библиографических изысканий и существующих методических рекомендаций 1 шурф на 1 га.

Всего в границах обследования для выявления объектов археологического наследия был заложен 1 шурф размерами 2x2 м, общей площадью 4 кв. м.

Разборка грунта в процессе шурфовки производилась вручную по стратиграфическим слоям с разнородными культурными прослойками и соответствующим им общим планиграфическим горизонтам фиксации. Для выявления структуры плотных поверхностей и удаления грунта в стесненных условиях при расчистке использовались щетки, кисти и совки. Глубина шурфов включала всю толщу напластований, осуществлялась контрольная прокопка верхней части археологически стерильного слоя, подстилающего почвенный горизонт (материка). Проводилась полная фотографическая фиксация обнаруженных объектов, а также всего процесса шурфовочных работ. Все шурфы по окончании работ были засыпаны, почвенное и дерновое покрытие восстановлено.

Все разведочные шурфы, документировались, в том числе фотографически, и фиксировались дневниковыми записями. При фиксации находок и объектов в культурном слое, вычерчивании планов горизонтов съятия, профилей бортов шурфов, и их разрезов, использовалась разработанная в ИИМК РАН в 2010 г. методика электронной фиксации и совмещённый с ней программный комплекс. Чертежи планов и стратиграфических профилей были выполнены при помощи системы автоматизированного проектирования и черчения (САПР) с использованием методов фотограмметрии. Все высотные отметки на планах и разрезах представлены в Балтийской системе высот (далее БС).

Для картирования рекогносцировочных шурфов, выявленных объектов и общевидовых фотографий ландшафтной ситуации использованы имеющиеся в распоряжении экспедиции растровые карты масштаба 1:50000 и 1:100000 в формате JPG, а также топографический план масштаба 1:500 в формате DWG, предоставленный заказчиком. Привязка шурфов на участке землеотвода к системе мировых координат произведена с помощью портативных приборов глобального позиционирования Garmin MONTANA. Географические координаты (широта, долгота), определенные в зависимости от внешних условий приема с точностью 5-20 м с помощью встроенных в геоинформационную систему QGIS программных алгоритмов переведены в местную систему координат МСК-1964.

Основные этапы работ фиксировались с помощью цифровых фотоаппаратов с разрешением не менее 5 Мрх. Для указания масштаба и ориентации по сторонам света при фотографировании использовался набор телескопических реек длиной 4 м с сантиметровыми делениями, двухцветная стрелка «север».

В ходе полевых археологических работ произведен натурный осмотр участка, заложен 1 шурф размером 2х2 м, общей площадью 4 кв. м., с целью выявления культурного слоя на территории обследования.

Шурф 1

Шурф был заложен в восточной части участка обследования. На участке свободном от коммуникаций.

Местонахождение, конфигурация и ориентировка шурфа на участке исследования была обусловлена схемой расположения инженерных сетей и коммуникаций, проходящих по участку обследования.

Поверхность шурфа находилась на отметке 3,07 м. БС. Дневная поверхность представлена асфальтовым покрытием. Зафиксированы разрезы стенок шурфа и прослежена следующая стратиграфия напластований:

Общая глубина шурфа составила 2,10 м. Дневная поверхность шурфа находилась на уровне 3,07 м. БС.

- 1- Асфальтовое покрытие в два слоя 0,20 м.
- 2 - Прослойка прессованного угольного шлака 0,10 м.
- 3 - Мощение – мелкий булыжник 0,10 см.
- 4 - Песчаная подсыпка под мощение 0,20 м.
- 5 - Прослойка прессованного металлического шлака с включением битого кирпича. Мощность до 0,25 м.
- 6 - Прослойка плотного песка с включением светлого суглинка. До 0, 20 см.
- 7 - Слой угольного шлака, мощность до 0,30 м.
- 8 - Прослойка серой супеси с включением битого кирпича до 0,35 см.
- 9 - Слой серой супеси с незначительным включением битого кирпича и светло серой супеси. Мощность до 0,40 м.

В западной стенке зафиксированы остатки вкопанного столба. Впущена с уровня асфальтового покрытия. В нижней части яма имеет ширину 0,7 м. а в верхней части 1,2 м.

Из-за обильного поступления грунтовых вод в пространство шурфа, на отметке 0,97 м Б.С. работы были остановлены.

Стратиграфия шурфа представляет собой слои, относящиеся к различным этапам благоустройства территории и являются насыпными.

Слои характеризуются следующим археологическим материалом:

Керамическая посуда представлена в незначительном количестве. В слое темно-серой супеси фрагменты керамического цветочного горшка. Также сосуда керамического фрагменты с прозрачной поливой внутри. Также фрагментом тарелки красноглиняной с росписью белым и коричневым ангобом.

В слое светло-серой супеси археологический материал представлен фрагментом сосуда красноглиняного с полосой зеленой поливы по белому ангобу снаружи венчика. Фрагментами сосудов красноглиняных. А также корродированным ножом с загнутым черенком.

Археологический материал шурфа представлен преимущественно фрагментами керамической посуды первой половины XX века. В ходе работ было собрано 9 единиц археологического материала, данный материал не представляет ценности в научном плане и после камеральной обработки все 9 единиц были захоронены на месте производства работ.

После окончания работ шурф был рекультивирован.

В результате проведенного археологического обследования земельного участка по адресу: г. Санкт-Петербург, «Шахта «В» с щитовым затвором ТКК по северному берегу Обводного канала», зафиксировано отсутствие остатков наземных древних сооружений, артефактов, имеющих историко-культурную ценность, культурного слоя или иных следов пребывания здесь человека в древности, которые можно было бы отнести к объектам археологического наследия. Результаты проведенных в рамках государственной историко-культурной экспертизы археологических полевых работ отражены в полном научно-техническом отчете (Прил. 3).

Обоснования вывода экспертизы

1. В соответствии с заключением уполномоченного органа охраны объектов культурного наследия (письмо Комитета по государственному контролю, использованию и охране памятников истории и культуры Правительства Санкт-Петербурга № 01-25-23489/21-0-1 от 10.09.2021 г.), КГИОП сообщает что вышеуказанный земельный участок расположен **в границах:**

- единой зоны регулирования застройки и хозяйственной деятельности 2 (участок ОЗРЗ-2(32)) объектов культурного наследия.

Закон Санкт-Петербурга от 19.01.2009 № 820-7 (в редакции, вступившей в силу 01.08.2021) "О границах объединенных зон охраны объектов культурного наследия, расположенных на территории Санкт-Петербурга, режимах использования земель и требованиях к градостроительным регламентам в границах указанных зон".

В пределах границ вышеуказанного земельного участка **отсутствуют** объекты (выявленные объекты) культурного наследия; объекты культурного наследия, включенные в Единый государственный реестр объектов культурного наследия (памятников истории и культуры) народов Российской Федерации, а также защитная зона объектов культурного наследия.

К границам участка непосредственно **не примыкают** объекты (выявленные объекты) культурного наследия.

16.06.2021 г. опубликован приказ Министерства Культуры РФ от 30.10.2020 №1295 «Об утверждении предмета охраны, границ территории и требований к градостроительным регламентам в границах территории исторического поселения федерального значения город Санкт-Петербург».

Земельный участок расположен **в границах** территории исторического поселения, утвержденного вышеуказанным приказом МК РФ.

КГИОП **не располагает** сведениями о наличии либо отсутствии объектов, обладающих признаками объектов культурного (в т.ч. археологического) наследия.

2. Согласно проведенным историко-архивным исследованиям на территории земельного участка по адресу: г. Санкт-Петербург, «Шахта «В» с щитовым затвором ТКК по северному берегу Обводного канала» объекты, которые можно было бы отнести к объектам археологического наследия, **отсутствуют**.

3. В соответствии со статьей 45-1 Федерального закона от 25.06.2002 №73-ФЗ «Об объектах культурного наследия (памятниках истории и культуры) народов Российской Федерации» на территории земельного участка по адресу: г. Санкт-Петербург, «Шахта «В» с щитовым затвором ТКК по северному берегу Обводного канала», проведены археологические полевые работы в форме археологической разведки. Работы выполнены в соответствии с методическими указаниями и требованиями «Положения о порядке проведения археологических полевых работ и составления научной отчетной документации», утвержденного постановлением Бюро Отделения историко-филологических наук Российской академии наук от 20 июня 2018 № 32 и иных нормативно-правовых актов в сфере охраны объектов культурного наследия и хорошо документированы. Результаты обследования отражены в полном научно-техническом отчете. В ходе проведенных в рамках государственной историко-культурной экспертизы археологических полевых работ объектов археологического наследия **не обнаружено**.

4. Представленные материалы исчерпывающие и доказывают археологическую изученность земельного участка по адресу: г. Санкт-Петербург, «Шахта «В» с щитовым затвором ТКК по северному берегу Обводного канала».

Вывод экспертизы

Экспертом сделан вывод о возможности (положительное заключение) проведения земляных, строительных, мелиоративных и (или) хозяйственных работ, предусмотренных статьей 25 Лесного кодекса Российской Федерации работ по использованию лесов и иных работ на земельном участке по адресу: г. Санкт-Петербург, «Шахта «В» с щитовым затвором ТКК по северному берегу Обводного канала», в связи с отсутствием выявленных объектов археологического наследия на указанном земельном участке, подлежащем воздействию земляных, строительных, мелиоративных и (или) хозяйственных работ, предусмотренных статьей 25 Лесного кодекса Российской Федерации работ по использованию лесов и иных работ.

Перечень приложений к экспертизе:

- Приложение 1* Копия Технического задания к договору № В-3 от 5 марта 2022 года.
- Приложение 2* Копия письма Комитета по государственному контролю, использованию и охране памятников истории и культуры Правительства Санкт-Петербурга № 01-25-23489/21-0-1 от 10.09.2021 г.
- Приложение 3* Копия Полного научно-технического отчета о выполнении научно-исследовательских археологических работ в виде историко-культурного научного археологического обследования (разведки) с целью проведения государственной историко-культурной экспертизы земельного участка по адресу: г. Санкт-Петербург, «Шахта «В» с щитовым затвором ТКК по северному берегу Обводного канала», выполненного Отделом охранной археологии ИИМК РАН.
- Приложение 4* Схема расположения земельного участка на кадастровой карте территории.
- Приложение 5* Копия письма ООО «Русь XXI» № 79 от 25.03.2022 г. с обоснованием отсутствия градостроительного плана земельного участка.
- Приложение 6* Копии Выписок из Единого государственного реестра недвижимости об объектах недвижимости.
- Приложение 7* Копия справки № 14102/33 – 125.5-37 от 05.04.2022 г.
- Приложение 8* Копия доверенности № 14102/33-161.5-704 от 22.12.2021 г.
- Приложение 9* Сведения об экспертах.
- Приложение 10* Выдержки из приказа № 997 от 17.07.2019 г. «Об утверждении статуса аттестованного эксперта по проведению государственной историко-культурной экспертизы».

Приложение 11 Выдержки из приказа № 1537 от 17.09.2021 г. «Об утверждении статуса аттестованного эксперта по проведению государственной историко-культурной экспертизы».

Приложение 12 Выдержки из приказа № 1668 от 11.10.2021 г. «Об утверждении статуса аттестованного эксперта по проведению государственной историко-культурной экспертизы».

Приложение 13 Выдержки из приказа № 219 от 27.02.2019 г. «Об утверждении статуса аттестованного эксперта по проведению государственной историко-культурной экспертизы».

Приложение 14 Выдержки из приказа № 235 от 01.03.2022 г. «Об утверждении статуса аттестованного эксперта по проведению государственной историко-культурной экспертизы».

Эксперт Субботин А.В.

Руководитель археологических исследований Поляков А.В.

«12» апреля 2022 г.

Документ подписан усиленными квалифицированными электронными подписями в соответствии с п. 22 Положения о Государственной историко-культурной экспертизе, утвержденного постановлением Правительства от 15 июля 2009 г. № 569

Приложение 1

**Копия Технического задания к договору № В-3 от
5 марта 2022 года**

Приложение №1
к Договору № В-3
от 05 июля 2021 г.

ТЕХНИЧЕСКОЕ ЗАДАНИЕ

на проведение научно-исследовательских работ в виде археологических разведок и подготовку акта государственной историко-культурной экспертизы земельного участка по адресу: г. Санкт-Петербург, "Шахта "В" с щитовым затвором ТКК по северному берегу Обводного канала"

1. Общие положения

1.1. Наименование Работ: проведение научно-исследовательских работ в виде археологических разведок и подготовку акта государственной историко-культурной экспертизы земельного участка по адресу: г. Санкт-Петербург, "Шахта "В" с щитовым затвором ТКК по северному берегу Обводного канала"

1.2. Заказчик: ООО «Русь XXI»

1.3. Исполнитель: ИИМК РАН

1.4. Стадия работ: проектная.

1.5. Район исследования: Санкт-Петербург, Адмиралтейский район.

1.6. Основание выполнения работ: письмо Комитета по государственному контролю, использованию и охране памятников истории и культуры №01-25-23489/21-0-1 от 10.09.2021 г.

1.7. Площадь земельного участка: 725 кв. м

2. Объект экспертизы: земельный участок по адресу: г. Санкт-Петербург, "Шахта "В" с щитовым затвором ТКК по северному берегу Обводного канала"

3. Основная нормативно-техническая документация

3.1. Федеральный закон РФ "Об объектах культурного наследия (памятниках истории и культуры) народов Российской Федерации" от 25 июня 2002 года N 73-ФЗ.

3.2. Федеральный закон №7-ФЗ от 10.01.2002 г «Об охране окружающей среды».

3.3. Постановление Правительства РФ от 12.09.2015 N 972 "Об утверждении Положения о зонах охраны объектов культурного наследия (памятников истории и культуры) народов Российской Федерации и о признании утратившими силу отдельных положений нормативных правовых актов Правительства Российской Федерации";

3.4. Постановление Правительства РФ от 15.07.2009 г. № 569 «Об утверждении Положения о государственной историко-культурной экспертизе»;

3.5. Положение о порядке проведения археологических полевых работ и составления научной отчетной документации (утверждено постановлением Бюро Отделения историко-филологических наук Российской академии наук от 20 июня 2018 г. №32).

4. Состав работ

Первый этап:

4.1. Получение разрешения (открытый лист) на право проведения археологических работ.

4.2. Архивно-библиографические исследования, составление исторической справки и создание ситуационного плана.

4.2.1. Проведение архивных исследований, касающихся сведений о наличии археологических памятников в обследуемой зоне.

4.2.2. Визуальное обследование участка исследований.

4.2.3. Составление краткой исторической справки.

4.3. Археологическое обследование участка:

4.3.1. Выявление памятников археологии на основании наличия подъемного материала, особенностей рельефа и иных данных.

4.3.2. Привязка обнаруженных памятников к территории застройки.

4.3.3. Описание ландшафтной характеристики расположения обнаруженных памятников и фиксируемых нарушений поверхности объекта.

4.3.4. Разбивка археологических шурфов - 1 шурф.

4.3.5. Фотофиксация в процессе подготовки к закладке шурфов.

4.3.6. Выборка культурных напластований из шурфов по слоям, с трехмерной фиксацией находок на плане шурфа.

4.3.7. Выявление археологического материала в культурном слое.

4.3.8. Изучение культурного слоя в процессе закладки шурфов с зачисткой профилей для получения вертикальных разрезов.

4.3.9. Фотофиксация процесса работ, отдельных находок и скоплений материала in situ.

4.3.10. Фото- и графо- фиксация профилей стенок шурфов и обнаруженных ям.

4.3.11. Отбор археологического материала из заполнения ям и сооружений, полевая консервация вещевых материалов.

4.3.12. Вычерчивание профилей шурфов, текстуальное описание стратиграфии, культурного слоя, материка и иных объектов в шурфах.

4.3.13. Ведение полевой документации.

4.4. Камеральные работы.

4.4.1. Очистка или мытье находок, при необходимости оперативная первичная консервация предметов из разрушающихся материалов

4.4.2. Статистическая обработка массовых находок. Шифровка находок.

4.4.3. Составление полевых описей индивидуальных и массовых находок.

4.4.4. Зарисовка находок.

4.4.5. Фотографирование находок.

При необходимости:

4.4.6. Определение археологического материала и отбор образцов в коллекцию

4.4.7. Определение зерен и семян.

4.4.8. Определение пород образцов древесины.

4.4.9. Дендрохронологический и радиоуглеродный анализ образцов.

4.4.10. Атрибуция нумизматических находок.

4.4.11. Атрибуция воинских и других знаков.

4.4.12. Эпиграфический анализ находок с надписями.

4.4.13. Атрибуция изделий с клеймами изготовителей.

4.5. Подготовка коллекций к передаче на постоянное хранение в Государственный музейный фонд

4.6. Написание полного научно-технического отчёта.

4.7. Уведомление об окончании первого этапа.

Второй этап:

4.8. Подготовка акта государственной историко-культурной экспертизы земельного участка.

4.9. Передача акта государственной историко-культурной экспертизы в региональный орган охраны объектов культурного наследия.

5. Отчетная документация.

5.1. Полный научно-технический отчет в 2 экземплярах на бумажном носителе (1 экземпляр для Заказчика, 1 экземпляр для Исполнителя);

Акт государственной историко-культурной экспертизы земельного участка в 1 экземпляре на электронном носителе;

копия сопроводительного письма в региональный орган охраны объектов культурного наследия о передаче акта государственной историко-культурной экспертизы в 1 экземпляре на бумажном носителе.

5.2. Отчетная документация предоставляется в электронном виде в формате Adobe Acrobat (*.pdf).

6. Требования к выполнению работ.

6.1. Отчетная документация должна соответствовать требованиям «Положения о порядке проведения археологических полевых работ и составления научной отчетной документации», утвержденного постановлением бюро Отделения историко-филологических наук Российской академии наук от «20» июня 2018 г. №32 и Положения о государственной историко-культурной экспертизе (утв. Постановлением Правительства №569 от 15 июля 2009 г.)

Генеральный директор ООО «Русь XXI»



А.С. Бовзей/
М.П.

Заместитель Директора ИИМК РАН



Н.Ф. Соловьева/
М.П.

Заказчик

Исполнитель



Приложение 2

**Копия письма Комитета по государственному контролю,
использованию и охране памятников истории и культуры
Правительства Санкт-Петербурга № 01-25-23489/21-0-1 от
10.09.2021 г**



ПРАВИТЕЛЬСТВО САНКТ-ПЕТЕРБУРГА

КОМИТЕТ ПО ГОСУДАРСТВЕННОМУ
КОНТРОЛЮ, ИСПОЛЬЗОВАНИЮ
И ОХРАНЕ ПАМЯТНИКОВ ИСТОРИИ
И КУЛЬТУРЫ

САНКТ-ПЕТЕРБУРГСКОЕ
ГОСУДАРСТВЕННОЕ КАЗЕННОЕ
УЧРЕЖДЕНИЕ
"ЦЕНТР ИНФОРМАЦИОННОГО
ОБЕСПЕЧЕНИЯ ОХРАНЫ ОБЪЕКТОВ
КУЛЬТУРНОГО НАСЛЕДИЯ"
(СПб ГКУ ЦИОООКН)

ул. Зодчего Росси, д. 1-3, Санкт-Петербург, 191011
тел. (812) 417-2232
<http://cioookn.kgiop.gov.spb.ru>

Генеральному директору
ООО «Зеленый Свет плюс»
Турчаку Е.С.
evo535@yandex.ru

№01-25-23489/21-0-1 от 10.09.2021

№ 01-25-23489/21-0-0 от 10.09.2021

На № 2-ОК-110/21 от 10.09.2021

На Ваше обращение сообщаем, что земельный участок по адресу: **г. Санкт-Петербург, «Шахта «В» с щитовым затвором ТКК по северному берегу Обводного канала»** (согласно приложенной к запросу схеме) расположен в границах:

- единой зоны регулирования застройки и хозяйственной деятельности 2 (участок ОЗРЗ-2(32)) объектов культурного наследия.

Закон Санкт-Петербурга от 19.01.2009 № 820-7 (в редакции, вступившей в силу 01.08.2021) "О границах объединенных зон охраны объектов культурного наследия, расположенных на территории Санкт-Петербурга, режимах использования земель и требованиях к градостроительным регламентам в границах указанных зон".

В пределах границ вышеуказанного земельного участка отсутствуют объекты (выявленные объекты) культурного наследия; объекты культурного наследия, включенные в Единый государственный реестр объектов культурного наследия (памятников истории и культуры) народов Российской Федерации, а также защитная зона объектов культурного наследия.

К границам участка непосредственно не примыкают объекты (выявленные объекты) культурного наследия.

16.06.2021 г. опубликован приказ Министерства Культуры РФ (далее – МК РФ) от 30.10.2020 №1295 «Об утверждении предмета охраны, границ территории и требований к градостроительным регламентам в границах территории исторического поселения федерального значения город Санкт-Петербург» (далее – историческое поселение).

Земельный участок расположен в границах территории исторического поселения, утвержденного вышеуказанным приказом МК РФ.

КГИОП не располагает сведениями о наличии либо отсутствии объектов, обладающих признаками объектов культурного (в т.ч. археологического) наследия.

Петрова А.А.
(812)417-43-46

ДОКУМЕНТ ПОДПИСАН
ЭЛЕКТРОННОЙ ПОДПИСЬЮ

Сертификат 4CD8BD0079AC20A1454259ACBD5E6B12
Владелец Коробкова Елена Валентиновна
Действителен с 20.11.2020 по 20.11.2021

В случае обнаружения в ходе земляных работ объектов археологического наследия организация, осуществляющая работы, в соответствии с требованиями ст. 36 Федерального Закона от 25.06.2002 № 73-ФЗ «Об объектах культурного наследия (памятниках истории и культуры) народов Российской Федерации», обязана приостановить их и обратиться в организацию, имеющую открытый лист на право проведения археологических раскопок, а также проинформировать КГИОП.

**Начальник отдела информации об объектах
культурного наследия и режимах зон охраны**

Е.В. Коробкова

Приложение 3

Копия Полного научно-технического отчета о выполнении научно-исследовательских археологических работ в виде историко-культурного научного археологического обследования (разведки) с целью проведения государственной историко-культурной экспертизы земельного участка по адресу: г. Санкт-Петербург, «Шахта «В» с щитовым затвором ТКК по северному берегу Обводного канала», выполненного Отделом охранной археологии ИИМК РАН



ФЕДЕРАЛЬНОЕ ГОСУДАРСТВЕННОЕ БЮДЖЕТНОЕ УЧРЕЖДЕНИЕ НАУКИ
ИНСТИТУТ ИСТОРИИ МАТЕРИАЛЬНОЙ КУЛЬТУРЫ
РОССИЙСКОЙ АКАДЕМИИ НАУК (ИИМК РАН)

Экз. _____

ПОЛНЫЙ НАУЧНО-ТЕХНИЧЕСКИЙ ОТЧЕТ

Историко-культурное научное археологическое обследование (разведки) с целью проведения государственной историко-культурной экспертизы земельного участка по адресу: г. Санкт-Петербург, «Шахта «В» с щитовым затвором ТКК по северному берегу Обводного канала»

Отв. Исполнитель д.и.н. А.В. Поляков

Инв. № подл.	Подпись и дата	Взам. инв. №

Санкт-Петербург
2022

Российская академия наук
ИНСТИТУТ ИСТОРИИ МАТЕРИАЛЬНОЙ КУЛЬТУРЫ
 (ИИМК РАН)

УДК: 902.21(470.23-25)

ББК: 63.4(2)

Инв.№ _____

Гриф. _____

Экз. _____

ПРИНЯТО К СВЕДЕНИЮ:

ООО «Русь XXI»

« ____ » _____ 2022 г.

УТВЕРЖДАЮ:

Зам. директора ИИМК РАН



Н.Ф. Соловьева

« ____ » _____ 2022 г.

ПОЛНЫЙ НАУЧНО-ТЕХНИЧЕСКИЙ ОТЧЕТ

**ИСТОРИКО-КУЛЬТУРНОЕ НАУЧНОЕ АРХЕОЛОГИЧЕСКОЕ
 ОБСЛЕДОВАНИЕ (РАЗВЕДКИ) С ЦЕЛЬЮ ПРОВЕДЕНИЯ
 ГОСУДАРСТВЕННОЙ ИСТОРИКО-КУЛЬТУРНОЙ ЭКСПЕРТИЗЫ
 ЗЕМЕЛЬНОГО УЧАСТКА ПО АДРЕСУ: Г. САНКТ-ПЕТЕРБУРГ, «ШАХТА «В»
 С ЩИТОВЫМ ЗАТВОРОМ ТКК ПО СЕВЕРНОМУ БЕРЕГУ ОБВОДНОГО
 КАНАЛА»**

В-3-2022-ТО

Объект по адресу: г. Санкт-Петербург, Адмиралтейский район, Екатерингофский м.о.,
 набережная Обводного канала

Основание: Договор № В-3 от 5 марта 2022 г.

Заказчик: ООО «Русь XXI»

Исполнитель: ИИМК РАН

Отв. исполнитель _____ д.и.н. А.В. Поляков

Санкт-Петербург
 2022

Подп. и дата

Взам. инв. №

Инв. № дубл.

Подп. и дата

Инв. № подл.

СПИСОК ИСПОЛНИТЕЛЕЙ

Руководитель работ.

доктор исторических наук

А.В. Поляков

Заместители руководителя:

мл. науч. сотр.

П.А. Иванов (ведение полевого
дневника, фотографическая
фиксация, подготовка
иллюстративного материала,
подготовка исторической
справки, картографического
материала)

Соисполнители:

лаборанты

Д.С. Туганова (чертежные
работы)

И.Г. Самоваров (фотографии
археологического материала)

В.В. Одинцова (камеральная
обработка материала)

Инв. № подл	Подп. и дата						
	Взам. инв. №						
	Инв. № дубл.						
	Подп. и дата						
Инв. № подл	Лит	Изм.	№ докум.	Подп.	Дата	В-3-2022-ТО	Лист
							2

Отчет 71 с., 42 рис., 18 источников, 2 прил.

САНКТ-ПЕТЕРБУРГ, АДМИРАЛТЕЙСКИЙ РАЙОН,
АРХЕОЛОГИЧЕСКАЯ РАЗВЕДКА, ШУРФ.

Отчет содержит результаты археологической разведки, произведенной в марте 2022 г. на земельном участке по адресу: г. Санкт-Петербург, «Шахта «В» с щитовым затвором ТКК по северному берегу Обводного канала».

Работы проведены на основании Открытого Листа № 3273-2021 от 16 декабря 2021 г., выданного МК РФ на имя Полякова Андрея Владимировича. Срок действия открытого листа: с 16 декабря 2021 г. по 10 декабря 2022 г. (приложение Б).

Общая площадь проектируемого объекта составила 725 кв. м.

Цель исследований заключалась в определении наличия или отсутствия объектов культурного, в том числе и археологического, наследия, включенных в реестр, выявленных объектов культурного наследия, либо объектов, обладающих признаками объекта культурного наследия, на обследуемом земельном участке.

В ходе полевых археологических работ произведен натурный осмотр участка, заложен 1 шурф размером 2x2 м, общей площадью 4 кв. м., с целью выявления культурного слоя на территории обследования.

Объекты культурного наследия, включенные в Единый Государственный реестр памятников истории культуры Российской Федерации, отсутствуют. В ходе работы объектов культурного (археологического) наследия не выявлено. Объекты, обладающие признаками объекта культурного наследия, отсутствуют. Значимый культурный слой не зафиксирован.

Инв. № подл.	Подп. и дата					
	Взам. инв. №					
	Инв. № дубл.					
	Подп. и дата					
	Инв. № подл.					
Лит	Изм.	№ докум.	Подп.	Дата	В-3-2022-ТО	Лист 3

НОРМАТИВНО-ПРАВОВАЯ БАЗА

Настоящие исследования проводились во исполнение требований ст. 28 Федерального закона № 73-ФЗ от 25 июня 2002 «Об объектах культурного наследия (памятниках истории и культуры) народов Российской Федерации» на основании следующих нормативно-правовых актов:

1. Федеральный Закон РФ "Об объектах культурного наследия (памятниках истории и культуры) народов Российской Федерации" от 25 июня 2002 года № 73-ФЗ;

2. Федеральный Закон РФ "Об охране окружающей природной среды" от 10.01.2002 № 7-ФЗ;

3. Постановление Совета министров СССР "Об охране и использовании памятников истории и культуры" от 16 сентября 1982 г. № 865;

4. Инструкция о порядке учета, обеспечения сохранности, содержания, использования и реставрации недвижимых памятников истории и культуры, утвержденная Приказом Министерства культуры СССР от 13 мая 1986 г. № 203;

5. Инструкция по экологическому обоснованию хозяйственной и иной деятельности Минприроды РФ, утвержденная приказом Минприроды от 29.12.1995 г. № 539;

6. Положение о порядке проведения археологических полевых работ и составления научной отчетной документации, по форме утвержденного постановлением бюро Отделения историко-филологических наук Российской академии наук от «20» июня 2018 г. № 32.;

7. Положение о едином государственном реестре объектов культурного наследия (памятников истории и культуры) народов Российской Федерации (утверждено приказом Министерства культуры РФ от 03.12.2011 № 954);

8. Положение о государственной историко-культурной экспертизе (утверждено Постановлением Правительства Российской Федерации от 15.07.2009 № 569);

Подп. и дата						В-3-2022-ТО	Лист
Взам. инв. №							5
Инв. № дубл.							
Подп. и дата							
Инв. № подл.							
Лит	Изм.	№ докум.	Подп.	Дата			

9. Методические рекомендации по заполнению паспорта объекта культурного наследия (утверждены приказом Росохранкультуры от 21.06.2010 г. № 100);

10. Постановление правительства Российской Федерации от 20 февраля 2014 г. № 127 «Об утверждении правил выдачи, приостановления и прекращения действия разрешений (открытых листов) на проведение работ по выявлению и изучению объектов археологического наследия»;

11. Методика определения границ территорий объектов археологического наследия (рекомендована письмом Министерства культуры Российской Федерации от 27.01.2012 № 12-01-39/05-АБ);

12. Закон Санкт-Петербурга о границах зон охраны объектов культурного наследия на территории Санкт-Петербурга и режимах использования земель в границах указанных зон и о внесении изменений в закон Санкт-Петербурга «О генеральном плане Санкт-Петербурга и границах зон охраны объектов культурного наследия на территории Санкт-Петербурга» от 19 января 2009 года N 820-7.

Инв. № подл.	Подп. и дата	Инв. № дубл.	Взам. инв. №	Подп. и дата	Лит	Изм.	№ докум.	Подп.	Дата	Лист	6

ОПРЕДЕЛЕНИЯ И СОКРАЩЕНИЯ

В настоящем научно-техническом отчёте применяются следующие термины с соответствующими определениями:

археологические разведки – проведение на поверхности земли или под водой научных исследований объектов археологического наследия без осуществления земляных работ либо с осуществлением локальных земляных работ с общей площадью не более 20 м² на каждом объекте археологического наследия с исследованием культурного слоя путем заложения шурфов или без таковых, в том числе с полным или частичным изъятием археологических предметов в целях выявления объектов археологического наследия, уточнения сведений о них и (или) планирования мероприятий по обеспечению их сохранности;

культурный слой – слой в земле или под водой, содержащий следы существования человека, время возникновения которых превышает 100 лет и включающий археологические предметы;

поврежденный культурный слой – культурный слой, нарушенный, перемещенный, переотложенный в результате природных процессов, либо антропогенного вмешательства последних 100 лет (обратной засыпки траншей или строительных котлованов ранее откопанным культурным слоем, размыва берегов водоемов, в том числе искусственных и иных подобных процессов);

объект археологического наследия – частично или полностью скрытые в земле или под водой следы существования человека в прошлых эпохах (включая все связанные с такими следами археологические предметы и культурные слои), основным или одним из основных источников информации, о которых являются археологические раскопки или находки;

археологические предметы – движимые вещи, основным или одним из основных источников информации о которых, независимо от обстоятельств их обнаружения, являются археологические раскопки, или находки, в том числе предметы, обнаруженные в результате таких раскопок или находок;

археологический шурф – прямоугольное в плане разведочное вскрытие грунта, площадь которого может варьировать от 1 до 20 кв. метров;

Инв. № подл.	Подп. и дата	Инв. № дубл.	Взам. инв. №	Подп. и дата		Лист 7
	Инв. № подл.					
Лит	Изм.	№ док-м.	Подп.	Дата		

разрешение (открытый лист) – документ, выдаваемый федеральным органом охраны объектов культурного наследия на основании заключения Российской академии наук и подтверждающий право на проведение одного из видов археологических полевых работ (археологических разведок, археологических раскопок, археологических наблюдений).

Используемые сокращения:

БС – Балтийская система высот 1977 г.

ИА РАН – Институт археологии Российской академии наук

ИИМК РАН – Институт истории материальной культуры Российской академии наук

ИИМК – Институт истории материальной культуры

ИКЭ – Историко-культурная экспертиза

МК РФ – Министерство Культуры Российской Федерации

НИЦ – Научно-исследовательский центр

ОАН – Объект археологического наследия

ОКН – Объект культурного наследия

РАН – Российская академия наук

С, В, Ю, З – Север, восток, юг, запад

ФЗ – Федеральный Закон

Подп. и дата	
Взам. инв. №	
Инв. № дубл.	
Подп. и дата	
Инв. № подл.	

Лит	Изм.	№ докум.	Подп.	Дата

B-3-2022-TO

Лист

8

В марте 2022 г. сотрудниками Отдела охранной археологии ИИМК РАН было произведено историко-культурное научное археологическое обследование (разведки) с целью проведения государственной историко-культурной экспертизы земельного участка по адресу: г. Санкт-Петербург, «Шахта «В» с щитовым затвором ТКК по северному берегу Обводного канала».

Работы осуществлялись на основании договора № В-3 от 5 марта 2022 г., заключенным между ИИМК РАН и ООО «Русь XXI», а также на основании ст. 28 Федерального закона № 73-ФЗ от 25 июня 2002 «Об объектах культурного наследия (памятниках истории и культуры) народов Российской Федерации», а также Открытого листа №3273-2021, выданного МК РФ на имя Полякова Андрея Владимировича на право проведения археологических разведок с осуществлением локальных земляных работ на территории Адмиралтейского, Василеостровского, Выборгского, Красногвардейского, Московского, Петроградского, Петродворцового, Пушкинского и Центрального районов г. Санкт-Петербурга в целях выявления объектов археологического наследия, уточнения сведений о них и планирования мероприятий по обеспечению их сохранности. Срок действия открытого листа: с 16 декабря 2021 г. по 10 декабря 2022 г. (приложение Б).

В соответствии с письмом Комитета по государственному контролю, использованию и охране памятников истории и культуры Правительства Санкт-Петербурга № 01-25-23489/21-0-1 от 10.09.2021 г., КГИОП сообщает что вышеуказанный земельный участок расположен в границах:

- единой зоны регулирования застройки и хозяйственной деятельности 2 (участок ОЗРЗ-2(32)) объектов культурного наследия.

Закон Санкт-Петербурга от 19.01.2009 № 820-7 (в редакции, вступившей в силу 01.08.2021) "О границах объединенных зон охраны объектов культурного наследия, расположенных на территории Санкт-Петербурга, режимах использования земель и требованиях к градостроительным регламентам в границах указанных зон".

Подп. и дата	
Взам. инв. №	
Инв. № дубл.	
Подп. и дата	
Инв. № подл.	

Лит	Изм.	№ докум.	Подп.	Дата	В-3-2022-ТО	Лист
						9

В пределах границ вышеуказанного земельного участка отсутствуют объекты (выявленные объекты) культурного наследия; объекты культурного наследия, включенные в Единый государственный реестр объектов культурного наследия (памятников истории и культуры) народов Российской Федерации, а также защитная зона объектов культурного наследия.

К границам участка непосредственно не примыкают объекты (выявленные объекты) культурного наследия.

16.06.2021 г. опубликован приказ Министерства Культуры РФ от 30.10.2020 №1295 «Об утверждении предмета охраны, границ территории и требований к градостроительным регламентам в границах территории исторического поселения федерального значения город Санкт-Петербург».

Земельный участок расположен в границах территории исторического поселения, утвержденного вышеуказанным приказом МК РФ.

КГИОП не располагает сведениями о наличии либо отсутствии объектов, обладающих признаками объектов культурного (в т.ч. археологического) наследия.

Цель проведения разведки на участке обследования – определение наличия или отсутствия объектов культурного, в том числе и археологического наследия, включенных в реестр, выявленных объектов культурного наследия, либо объектов, обладающих признаками объекта культурного наследия.

Задача археологических исследований на участке обследования заключалась в выявлении, фиксации и исследовании остатков археологических (исторических) памятников, культурных слоев, конструкций и сооружений, массовых и индивидуальных находок путем визуального обследования и заложения разведывательных археологических шурфов (археологические разведки).

До начала полевых археологических работ была собрана историко-библиографическая информация, подготовлен комплект ситуационных планов, исторических карт с нанесенными на них границами участка обследования (рис. 5-11).

Общая площадь проектируемого объекта составила 725 кв. м.

Инв. № подл.	Подп. и дата	Инв. № дубл.	Взам. инв. №	Подп. и дата	Лист
					В-3-2022-Т0
					10

В ходе полевых археологических работ произведен натурный осмотр участка, заложен 1 шурф размером 2х2 м, общей площадью 4 кв. м., с целью выявления культурного слоя на территории обследования.

Объекты культурного наследия, включенные в Единый Государственный реестр памятников истории культуры Российской Федерации, отсутствуют. В ходе работы объектов культурного (археологического) наследия не выявлено. Объекты, обладающие признаками объекта культурного наследия, отсутствуют. Значимый культурный слой не зафиксирован.

Инв. № подл.	Подп. и дата				Лист
	Взам. инв. №				
Инв. № дубл.	Подп. и дата				11
	Взам. инв. №				
<div style="text-align: right; margin-right: 20px;"><i>B-3-2022-TO</i></div>					
Лит	Изм.	№ докум.	Подп.	Дата	

1. ИСТОРИЧЕСКАЯ СПРАВКА

Участок обследования расположен в Екатерингофском муниципальном округе в западной части Адмиралтейского района г. Санкт-Петербурга (рис. 1-3).

1.1 История освоения и застройки района обследования

Древние люди появляются на территории современного Северо-западного региона России после окончания Валдайского оледенения в эпоху мезолита – в VII–V тыс. до н. э. Более широко представлены в регионе памятники эпохи неолита сер. V–II тыс. до н. э. На территории окрестностей Петербурга основная их часть обнаружена на северном побережье Финского залива – в районе Сестрорецка, в Южной части Карельского перешейка – на берегу Токсовского озера. Неолитические материалы были выявлены на южном берегу Финского залива в районе Петродворца 1. Имеются также сведения об обнаружении каменных орудий в среднем течении реки Ижоры. Более редки в регионе памятники эпохи раннего металла II–I тыс. до н.э., два из которых, ближайших к Неве, были обнаружены вблизи Сестрорецка и Лахты. (Сорокин, 2008, с. 351).

Наиболее древние археологические находки на территории современной Ленинградской области относятся к эпохе мезолита (VI-IV тыс. до н.э.). Редкие следы стоянок древних людей этого времени были обнаружены в отдельных местах, значительно удаленных от устья Невы. Они были найдены в Понаровье, в Приладожье и на Карельском перешейке. Стоянки эпох неолита и раннего металла IV – I тыс. н.э. известны в ближайших окрестностях Санкт-Петербурга – в районе Сестрорецкого разлива, Лахты и Токсово.

Имеется информация о находках отдельных каменных орудий к югу от Петербурга – в окрестностях Царского Села – в деревнях: Московская Славянка, Ям Ижора, и Большое Кузьмино. В крестьянских хозяйствах были обнаружены кремневые предметы, напоминающие орудия каменного века. Однако позднее данные никем не подтверждались. (Сорокин, 2017, с. 39). В VI – VIII вв. на сопредельных территориях (Полужье, Приладожье, Причудье) существуют археологические культуры сопок и длинных курганов, вероятно, связанных с финским населением. Первые археологические памятники, связанные со

Инв. № подл.	Подп. и дата	Инв. № дубл.	Взам. инв. №	Подп. и дата	Лист
					В-3-2022-ТО
					12

славянами, появляются на Северо – Западе только с середины VIII – X вв. (Сорокин, 2017, с. 40).

Известно, что начиная с VIII–X вв., по Неве, проходил международный водный путь, связывавший Восточную Европу с Балтийским регионом. Однако, на ее побережье практически не известны следы оседлости этого времени. Не выявлены здесь и археологические памятники более позднего времени – вплоть до XIV столетия. Но уже на рубеже XV–XVI вв. Писцовая книга Водской пятины 1500 г. фиксирует здесь развитую поселенческую структуру. (Сорокин, 2008, с. 351)

В период развитого и позднего Средневековья территория Приневья являлась контактной зоной между этническими группами русских, ижоры и води. (Седов, 1953, с. 215, 216).

Издrevле ижорский край принадлежал Великому Новгороду и входил в состав Дудергофского и Николо-Ижорского погостов Водской пятины. В XV в. среди землевладельцев Дудеовского погоста были известны фамилии Овиновых, Бестужевых, Хилковых. Возникновение поселения Сарица Славянского погоста предположительно относится ко времени московского владения. Тогда, в 1501 г., великий князь московский Иоанн III коренным образом изменил древние новгородские порядки, отдав многие земли и вотчины новгородских граждан своим служилым людям. В 1617 г., после Столбовского мира, Водская пятина Московского государства перешла к Швеции, получив название провинции Ингерманландия. Местное население из финских племен водь, ижоры и славян было тогда весьма малочисленным. Новые власти провели усиленную колонизацию обезлюдившего за военное время края, населив его северными финнами (племена савакот и эвримайсет). При этом сохранилось прежнее русское разделение на уезды и погосты, основой для сбора податей продолжала служить новгородская мера земли – «обжа».

Невский регион в XV-XVI вв. входил в состав Ореховского уезда Водской пятины. В конце XV в. в Водской пятине было шесть уездов: Новгородский, Корельский, Копорский, Ореховский, Ладожский, Ямской. Новгородский уезд состоял из 25 погостов, Копорский — из 15, Корельский — из семи, Ладожский и

Инв. № подл.	Подп. и дата	Инв. № дубл.	Взам. инв. №	Подп. и дата	Лист
Лит	Изм.	№ докум.	Подп.	Дата	

Ямской уезды включали по три погоста, Ореховский — пять погостов. На рубеже XV - XVI вв. произошли изменения административно-территориального деления: часть земель Новгородского уезда была передана другим уездам. Введенский Дудоровский, Никольский Ижерский, Никольский Ярвосольский погосты отошли к Ореховскому уезду, два других, расположенных в среднем Поволховье, — к Ладожскому. Невский регион в XV–XVI вв. входил в состав Ореховского уезда Водской пятины. (Сорокин, 2016, с. 52). Следует отметить, что центры погостов Ореховецкого уезда, упоминаемые в Писцовой книге Водской пятины 1500 г., располагаются, так же, как и ижорские древности, вблизи крупных рек или их притоков на возвышенностях на удалении от берегов Невы и Финского залива на 15–30 км. Это объясняется тем, что прибрежные пониженные районы были неблагоприятны для постоянного проживания. Они образовывали полосу отчуждения, связанную с военной опасностью, исходившей от Финского залива и открытого водного пути по Неве в Ладогу. Массовое заселение этих прибрежных земель начинается не ранее XIV в. (там же, с. 58).

С конца XVI века, после неоднократных нападений шведских войск, земли от Финского залива до Ладожского озера фактически перешли под управление Швеции. В 1582 г. московские дьяки Елизарей Старой и Семен Киселев не смогли выполнить очередную перепись Ореховского, Корельского, Копорского и других уездов (всего на территориях 38 погостов Новгородской земли, в том числе полностью в Ореховском и Копорском уездах) из-за того «...как стояли под Орешком и под Ладогою немецкие люди...» (т. е. шведы), а также «...в Кореле и к Копорью и к Яме...». В 1583 г. шведский король подписал приказ устроить на месте бывших русских укреплений в устье реки Охты шведские укрепления. В 1595 г. Россия ненадолго вернула утраченные территории. В смутное время начала XVII века здесь также прокатилась гражданская война. В 1609–1612 гг. шведские войска под началом французского маршала Де ла Гарди вновь взяли Копорье, Орешек, Иван-Город, Яму. С 1617 г. после Столбовского договора эти пространства юридически отошли к Шведскому государству. Начался новый этап истории Приневья. Граница между Россией и Швецией переместилась далеко на

Инв. № подл.	Подп. и дата	Инв. № дубл.	Взам. инв. №	Подп. и дата	Лист
					В-3-2022-ТО
					14

восток, дошла почти до реки Волхов. Вся зона перешедшего к Швеции Приневья вошла в состав Ингерманландии. (Семенцов, 2015, с. 154).

В шведское время земли нижнего течения Невы были подарены королевой Кристиной Бернхарду Стен фон Стеенхузену, немецкому коммерсанту из балтийских провинций. Он прожил здесь до своей смерти в 1648 г.

В устье реки Фонтанки (прежние названия Голодуша или Безымянный Ерик) в допетровское время располагались ижорские деревни. Одной из наиболее крупных была Калинкина деревня. Её можно локализовать приблизительно между рекой Фонтанкой, Рижским проспектом, Старопетергофским проспектом и улицей Циолковского (Кукушкина, 2001, стр. 37). Это район современного Покровского острова, входящего в Адмиралтейский район города. Существует версия, что первоначально деревня называлась Калганица и под этим названием впервые упомянута в 1505 г. Основным занятием жителей было рыболовство. К Калганицкой волости относилась вся протока Фонтанки. «Волость в Калганицах»(Volost v Kalganisah) (1505), Kalgenissa (1618), Kalganitzza (1622), Galganitzzi by (1634), Galganitzza (1666), Kalliala (1671), Kaljula (1680), Caljula (1770). Непосредственно на южной стороне Кальюла, в районе современной Курляндской улицы находилась пустошь Хуйккула: Huiruieuo Ödhe (1634), Huikuiewo ödhe (1639), Huikula (1680). Место оставалось незаселенным в течении всего периода шведского правления и в 1639 году оно было присоединено к деревне Кальюла. (Кепсу. 2000: 58).

История более масштабного освоения устья Фонтанки и окрестностей начинается со времени строительства Санкт-Петербурга. Основная городская застройка того времени была сосредоточена в непосредственной близости от Невы на Городском (Петроградская сторона) и Адмиралтейском островах. На левом берегу Фонтанной речки в лачугах, землянках, мазанках, шалашах (лишь в редких случаях – в бревенчатых избах) селились пригнанные по петровским указам в Санкт-Петербург, сволоченные с родных мест работные люди-строители нового города и рабочие казенных и купеческих мануфактур. Из размещавшихся здесь, на территории Калинкиной деревни, предприятий до нас не дошло ни одно. А, к примеру, на участке дома №162 в XVIII в. размещалась крупнейшая

Инв. № подл.	Подп. и дата	Инв. № дубл.	Взм. инв. №	Подп. и дата	Лист
					В-3-2022-70
					15

пивоварня столицы.(Канн, 1994, с 66) В первое десятилетие строительства Петербурга Адмиралтейский остров, так же, как и Городской, был одним из основных участков городской застройки. Здесь получали участки различные служащие Адмиралтейства. В 1711 г. на Адмиралтейском острове было около 300 дворов. На Галерном острове находилась солдатская слобода (Кукушкина, 2001, стр. 47).

У истоков Фонтанки находилась и летняя резиденция царя: небольшой летний дворец и «хорошо разбитый» Летний сад с фонтанами, мраморными статуями на аллеях, оранжереей и зверинцем. (Луппов, 1957, стр. 21). А

В устье Фонтанки находился и малоизвестный петербуржцам Подзорный остров (при шведах он назывался Овечьим островом). На этом маленьком островке, там, где сливаются воды Большой Невы, Фонтанки и речки Екатерингофки, Петр I повелел строить дворец. Строительство началось в 1722 году, а завершилось после смерти Петра, в 1729 году. Проект постройки был составлен Стефаном ван Звитеном. Что бы начать строительство пришлось вбить тысячу свай в зыбкий грунт. (Зуев, 2004, стр. 20). Сохранившиеся чертежи свидетельствуют, что дворец был построен «покоем» (в плане он имел форму буквы П), в дворцовом саду было 4 павильона, по периметру острова проходила балюстрада. Подзорный дворец простоял до конца XVIII века. К сожалению, от него не осталось даже руин. В XIX веке островок был застроен, на нем разместились склады Адмиралтейской верфи. (Канн, 1994, стр. 67). На острове устроили лоцманскую слободу, и он получил второе официальное название – Лоцманский. Впоследствии Подзорный канал зарыли. (Зуев, 2004, стр. 21)

Рядом, южнее, на острове окаймленным речками Екатерингофкой и Таркановкой, по велению Петра был заложен дворец, назвал его Екатерингофом. Дворец этот был деревянным, перед дворцом находился сад с прорезавшим его каналом гаванью. Около залива раскинулась «преизрядная» роща. По обеим сторонам широкого и судоходного канала, были расположены два прямоугольных партера. Это первый загородный сад, созданный по образцу голландских парков. Неподалеку помещались хозяйственный постройки. Во времена правления Анны Иоанновны строительство на территории парка и рощи было запрещено.

Инд. № подл.	Подп. и дата						Инд. № подл.
	Взам. инв. №						
	Инд. № дубл.						
	Подп. и дата						
						В-3-2022-ТО	Лист
Лит	Изм.	№ докум.	Подп.	Дата			16

Земельный участок, прилегающий ко дворцу решено было превратить в «ягд-гарден». Позднее земли Екатерингофа распродавались. Так севернее Екатерингофского канала появились сахарный и водочный (там же, стр. 25) заводы.

Весной 1746 года Екатерина приказала зарыть Калинкинское и Вознесенское кладбища (Кобак, Приютко, стр. 31). Однажды при поездке в Екатерингоф Елизавета Петровна обратила внимание на два кладбища Екатерингофское и Вознесенское, и повелела засыпать их. По причине не ухоженности и не обустроенности кладбищ. Дурно зарытые тела издавали запах, могилы представляли одни ямы, крестов не было. В дальнейшем территория эта была прозвана «огородом на могилах». (Пыляев. Старый Петербург. Стр 67)

История этого кладбища началась еще в 1720-х годах, когда при шпалерной мануфактуре, в переведенческой слободе в 1721 году была построена церковь святой Екатерины. Кладбище получило название Екатерингофское или Калинкинское, а рядом было и небольшое лютеранское кладбище.

У Калинкина моста находилась до 1770-х годов Нарвская застава, позднее ее перенесли за Обводный канал. В период основания Петербурга застава представляла собой глухое, поросшее лесом место с небольшими селениями вдоль дороги (Зуев, 2004, стр. 6)

В 1769 – 1776 годах от реки Екатерингофки по замыслу зодчего-градостроителя А.В. Квасова началась прокладка Обводного канала. Создание канала имело важнейшее значение для отвода воды от Невы при наводнениях и для транспортировки грузов к быстрорастущим в этой части города промышленным предприятиям. Канал стал важной судоходной артерией в Петербурге. (Исаченко, 2004, стр. 228).

Целью строительства канала было создание водной магистрали, по которой можно транспортировать груз, минуя парадные районы города. Для этого его продолжили до Невы. Работы велись с некоторыми перерывами с 1804 по 1833 год и были завершены под руководством опытного инженера П. П. Базена. 25 октября 1833 года состоялось торжественное открытие Обводного канала для судоходства.

Инд. № подл.	Подп. и дата	Инд. № дубл.	Взам. инв. №	Подп. и дата	Инд. № инв.	Лист	17
Лит	Изм.	№ докум.	Подп.	Дата			

По берегам канала строились промышленные предприятия, к которым водным путем подвозилось сырье и вывозилась готовая продукция. Предполагалось также, что во время наводнений канал возьмет на себя часть воды, чем облегчит положение центральной части города. Однако эти надежды не оправдались. Обводный канал являлся границей города. За ним располагались промышленные районы Петербурга—Невская, Московская и Нарвская заставы. (Бунатян, 2012, стр. 264).

В середине XIX века купец П.Н. Казалет скупил частные владения вдоль Эстляндской улицы лесопильный завод купца Скрябина. Обширная территория под производственные нужды поглотила конечный отрезок Курляндской улицы. В этом квартале стали строиться цеха для розлива и транспортировки готовой продукции. Были построены здания вспомогательного и административного назначения. Главный цех строился в 1859 году по проекту А.А. Бонштедта. Почти сразу после постройки, цех был расширен по проектам В.Е. Стуккея и Н.И. Вельтнера, а в 1901 году – В.Р. Бернгарда. Между Курляндской улицей и Обводным каналом, стали группироваться бродильные и варочные цеха. Корпус бродильного отделения, возведенный в 1862-1863 годах, неоднократно надстраивался и расширялся.

Следующим этапом формирования производственного комплекса Калининского завода связан с именем мастера промышленной архитектуры Э.Г. Юргенсом Здание солодовни завода самое значительное его творение. Солодовня строилась в две очереди: в 1875 и в 1876 годах. В северо-восточном квартале предприятия были сконцентрированы кладовые, ледники, погреба для хранения сырья. Таким образом, каждый из трех заводских участков предназначался для определенного технологического цикла.

На Калининском заводе Юргенс осуществил еще целый ряд работ: сооружение ледников и бродильни (1873-1876), расширение существовавших корпусов, по его проекту построен и жилой дом для заводских служащих, им же было выстроено производственное здание на Обводном канале (1879). Теперь это здание имеет фактический адрес – Обводный канал 229. (Штиглиц, 2005, стр.34,35).

Инд. № подл.	Подп. и дата	Инд. № дубл.	Взам. инв. №	Подп. и дата	Инд. № инв.	Лист
Инд. № подл.	Подп. и дата	Инд. № дубл.	Взам. инв. №	Подп. и дата	Инд. № инв.	Лист
						18
Лит	Изм.	№ док.м.	Подп.	Дата	В-3-2022-ТО	

С 1932 года в здании был расположен Рыбокопильно-маринадный завод № 3 Ленинградский гос. рыбопромышленный трест "Ленгосрыбтрест" всесоюзного объединения рыбной промышленности и хозяйства Севера "Севсоюзрыба".
Производство: копчение рыбы и маринование сельдей.

1.2 Анализ картографического материала

На шведских планах конца XVII в. отображена система поселений вдоль берегов Невы и ее притоков, исходя из плана 1676 г авторства Беренгейма, на территории исследуемой местности не отмечено каких-либо поселений, ближайшим является послание Kalinka (рис. 5).

На схеме «Петербургский план Дуранда» 1741 года (рис. 6) можно наблюдать освоение территории неподалеку от участка исследований. На схеме отмечен дворец Екатерины и сад рядом с дворцом. В северной части острова отмечены строения и сады при них.

На плане города за 1784 год (рис. 7), показана высокая степень освоенности этой части города, по берегам реки Фонтанки, а также на северном берегу Обводного канала показана регулярная планировка района.

«План Савинкова 1804 год» (рис. 8) не дает точного понимания был ли застроен участок исследования уже в это время, так как план схематичный. Но можно видеть, что данная часть города уже освоена и по сравнению с планом города за 1784 год значительных изменений не происходит.

Наиболее подробная и точная схема «Подробный план Петербурга генерал-майора Шуберта 1828 год» (рис. 9), дает более четкое понимание. Непосредственно участок исследования не застроен, вблизи так же не обозначены какие-либо строения. Застройка в данной части города на тот момент еще не такая плотная как в центральной части Адмиралтейской части.

«План Санкт-Петербурга Воротникова 1883 года» (рис. 10), уже показывает достаточно высокую степень освоенности данного района, он становится преимущественно индустриальным. Вдоль Обводного канала расположены корпуса заводов и фабрик.

Инв. № подл.	Подп. и дата	Лист				
	Взам. инв. №		19			
Инв. № дубл.	Подп. и дата	Лист				
			Инв. № подл.	19		
Лит	Изм.	№ докум.	Подп.	Дата	В-3-2022-ТО	Лист

На карте Петербурга за 1904 год (рис. 11) значительных изменений не происходит. Район остается все также преимущественно индустриальным. Трассировка основных улиц района также значительно не меняется.

1.3 Выводы

Таким образом, на основании анализа картографического материала, архивных и литературных источников, были сделаны следующие выводы:

- В ходе архивно-библиографических исследований установлено, что непосредственно на территории исследуемого участка объекты археологического наследия и иные объекты культурного наследия ранее не фиксировались.
- Таким образом, в XVII – нач. XVIII вв. исследуемый участок был расположен на территории ижорских деревень. Но непосредственно сам участок исследования находился в отдалении от поселений.
- После основания Санкт-Петербурга, начинается постепенное освоение данного района, в этой части города, на взморье, Пётр Великий строит дворец для себя и южнее для Екатерины. Но город еще застраивался в основном вокруг Петропавловской крепости и Адмиралтейства.
- Во второй трети второй половины XVIII века можно видеть, что город значительно расширился, граница города уже стала проходить по Обводному каналу. С северной стороны канала трассированы улицы и обозначены участки.
- Наиболее активное освоение данной территории начинается со второй трети первой половины XIX века, когда по берегам Обводного канала начинается промышленная застройка корпусами фабрик и заводов. Неподалеку от участка исследований был построен пивной завод, масляный завод и бумагопрядильная фабрика.
- В XX веке значительных изменений на данной территории не произошло. Район все также оставался индустриальным.

Инв. № подл.	Подп. и дата					Лист
	Взам. инв. №					
	Инв. № дубл.					
	Подп. и дата					
					В-3-2022-ТО	20
Лит.	Изм.	№ докум.	Подп.	Дата		

2. ФИЗИКО-ГЕОГРАФИЧЕСКАЯ ХАРАКТЕРИСТИКА РАЙОНА РАБОТ

Санкт-Петербург расположен на северо-западе России, в пределах Приневской низменности, на прилегающем к устью реки Невы побережье Невской губы Финского залива и на многочисленных островах Невской дельты. Площадь территории города — 1439 кв. км, из них территория высокоплотной, почти сплошной застройки составляет 650 кв. км.

Геологическое строение территории Санкт-Петербурга обусловлено положением на стыке Балтийского кристаллического щита и Русской плиты. На всей территории развита мощная толща (до 1200 – 1300 м) верхнепротерозойских и палеозойских осадочных пород, образующая осадочный чехол Русской плиты. Они залегают наклонно, со слабым падением под углом 10 - 20' к юго-востоку и образуют северо-западное крыло гигантской пологой вогнутой складки – Московской синеклизы (впадины). Древние породы перекрыты плащом четвертичных отложений различной мощности (местами более 200 м). Четвертичные отложения продолжают накапливаться в наше время.

В четвертичный период территория города неоднократно покрывалась материковыми льдами, деятельность которых сформировала современный рельеф. Рельеф области сформировался в результате длительного взаимодействия внутренних и внешних сил. Историю формирования области условно делят на три этапа:

1 этап - в доледниковое время вследствие неравномерного тектонического поднятия сформировался денудационно–тектонический рельеф;

2 этап - в четвертичное время территория несколько раз покрывалась ледниками, которые неоднократно стаивали;

3 этап - после стаивания последнего ледникового покрова и спуска озерно-ледниковых водоемов (последние 8 – 9 тысяч лет) развитие рельефа происходило под влиянием эрозионно-аккумулятивной деятельности рек, абразии и аккумуляции озерных и морских водоемов, эоловой деятельности, карстовых процессов и морфообразования. Значительное поднятие северного побережья Ладожского озера вызвало перемещение водных масс к югу и затопление южного

Инв. № подл.	Подп. и дата	Инв. № дубл.	Взам. инв. №	Подп. и дата	Лист
Лит	Изм.	№ докум.	Подп.	Дата	B-3-2022-70

побережья этого озера. Результатом такой трансгрессии явилось возникновение реки Невы (4,5 – 5 тыс. лет назад) м.

До основания Санкт-Петербурга значительная часть территории была заболочена и покрыта лесами.

Почти вся территория Санкт-Петербурга расположена на плоской низкой равнине, имеющей множество древних морских террас. Одна из наиболее известных — Литориновая, начинающаяся в районе станции метро «Автово» и протянувшаяся вдоль проспекта Стачек и всего Петергофского шоссе. Называется по названию Литоринового моря, существовавшего на месте современной Балтики около 7,5—4 тысяч лет назад. На территории центральной части города выделены три террасы Литоринового моря, уступами спускающиеся к Финскому заливу. Каждая из террас имела отличия в строении почвенного покрова и его компонентном составе. Исторический центр города расположен на первой, наиболее низкой, Литориновой морской террасе, которая расчленена рукавами реки Невы, образующими с островами обширную дельту. Почвообразование в дельте реки Невы отличалось высокой динамичностью, связанной с гидрологическим режимом реки и периодическими наводнениями. Каждое затопление открывало новую стадию в развитии почв, определяя специфику процессов синлитогенного почвообразования. В естественном почвенном покрове дельты Невы абсолютно доминировали аллювиальные серогумусовые глеевые почвы. В пределах города террасы сильно изменены человеком, пронизаны улицами с интенсивным движением.

Средняя высота центра города над уровнем моря 5 м. Северные районы имеют высоту от 1 (болота Юнтоловского заказника) до 40 м (Поклонная гора). Южные районы — от 5 до 18 м. И только в южных и кое-где в северных пригородах средняя высота рельефа составляет 50-60 м. Наивысшая точка в границах города находится на Дудергофских высотах и составляет 176 м. Самая низкая сухопутная точка находится в Кронштадте — Доковый бассейн со среднегодовой отметкой уровня воды в 11,4 м ниже нуля Кронштадтского футштока.

Инв. № подл.	Подп. и дата	Инв. № дубл.	Взм. инв. №	Подп. и дата	Лит	Изм.	№ докум.	Подп.	Дата	Лист	22

В палеозое вся эта территория была покрыта морями. Осадочные отложения того времени — песчаники, пески, глины, известняки — покрывают мощной толщей (свыше 200 метров) кристаллический фундамент, состоящий из гранитов, гнейсов и диабазов. Современный рельеф образовался в результате деятельности ледникового покрова (последнее Валдайское оледенение было 12 тысяч лет назад). После отступления ледника образовалось Литориновое море, уровень которого был на 7—9 м выше современного. 4 тысячи лет назад море отступило и образовалась долина реки Невы. Долина сложена озёрно-ледниковыми и постледниковыми отложениями. Последние 2,5 тысячи лет рельеф почти не менялся.

На наиболее возвышенных местах находились небольшие ареалы аллювиальных почв, в профиле которых заметны признаки альфегумусового процесса и подзолообразования.

В прибрежной зоне в результате деятельности прибоя и русловых процессов реки Невы береговая линия на протяжении тысячелетий постоянно изменялась, появлялись и исчезали мелкие заливы, острова меняли свою форму, увеличивались в размерах.

В краевых, как правило, западных, частях островов процессы абразии берега водами реки Невы и Финского залива препятствовали образованию полноразвитых аллювиальных почв. Здесь формировались слабообразованные маршевые почвы.

Климат Петербурга умеренный, переходный от умеренно-континентального к умеренно-морскому. Такой тип климата объясняется географическим положением и атмосферной циркуляцией характерной для Ленинградской области. Это обуславливается сравнительно небольшим количеством поступающего на земную поверхность и в атмосферу солнечного тепла.

Из-за небольшого количества солнечного тепла влага испаряется медленно. За год в Санкт-Петербурге бывает в среднем 62 солнечных дня. Поэтому, на протяжении большей части года преобладают дни с облачной, пасмурной погодой, рассеянным освещением. В городе наблюдаются так называемые Белые

Инв. № подл.	Подп. и дата	Инв. № докл.	Взам. инв. №	Подп. и дата	В-3-2022-70	Лист
						23
Лит	Изм.	№ докум.	Подп.	Дата		

ночи, наступающие 25—26 мая, когда солнце опускается за горизонт не более чем на 9°, и вечерние сумерки практически сливаются с утренними. Заканчиваются белые ночи 16—17 июля. В общей сложности продолжительность белых ночей более 50 дней.

Для города характерна частая смена воздушных масс, обусловленная в значительной степени циклонической деятельностью. Летом преобладают западные и северо-западные ветры, зимой западные и юго-западные.

Общая протяжённость всех водотоков на территории Санкт-Петербурга достигает 282 км, а их водная поверхность составляет около 7 % всей площади. За время существования Санкт-Петербурга гидрологическая сеть города претерпела существенные изменения. Строительство города в низком болотистом месте потребовало сооружения каналов и прудов для осушения. Вынутая при этом земля использовалась для повышения поверхности. В конце XIX века дельта Невы состояла из 48 рек и каналов, образующих 101 остров. С течением времени по мере строительства города многие водоёмы теряли своё первоначальное значение, загрязнялись и засыпались. В XX веке в результате засыпки каналов, проток и рукавов число островов сократилось до 42-х.

Основная водная магистраль города — река Нева, которая впадает в Невскую губу Финского залива, относящегося к Балтийскому морю. Наиболее значительны рукава дельты: Большая и Малая Нева, Большая, Средняя и Малая Невки, Фонтанка, Мойка, Екатерингофка, Крестовка, Карповка, Ждановка, Смоленка, Пряжка, Кронверкский пролив; каналы — Морской канал, Обводный канал, канал Грибоедова, Крюков канал. Основные притоки Невы в черте города: слева — Ижора, Славянка, Мурзинка, справа — Охта, Чёрная речка. Крупнейшие острова в дельте Невы: Васильевский, Петроградский, Крестовский, Декабристов; крупнейший остров в Финском заливе — Котлин. Значительная часть территории Санкт-Петербурга расположена на высотах, не превышающих 1,2—3 м над уровнем моря. Эти районы города подвержены опасности наводнений, связанных главным образом с ветровым нагоном вод в восточной части Финского залива.

Через водные объекты города перекинуто около 800 мостов, в том числе 218 пешеходных.

Инв. № подл.	Подп. и дата	Инв. № дубл.	Взм. инв. №	Подп. и дата	Лит	Изм.	№ докцм.	Подп.	Дата	Лист	24

Зелёные насаждения Санкт-Петербурга и пригородов вместе с водной поверхностью занимают около 40 % городской территории. Общая площадь зелёных насаждений превышает 31 тысячу га, в их числе 68 парков, 166 садов, 730 скверов, 232 бульвара, 750 озеленённых улиц. Парки города расположены в различных ландшафтных условиях: на нижней и верхней террасах побережья Финского залива (парки Стрельны, Петергофа и Ломоносова), моренной равнине (парки города Пушкина), камовых Холмах (Шуваловский парк, Осинная Роща). Основу ряда парков составляют естественные леса, до сих пор сохранившие свой породный состав (Сосновка, Удельный парк). На окраинах города сохранились лесные массивы, оставшиеся от подзоны южной тайги: Юнтоловский заказник, Ржевский лесопарк, лесные островки вдоль реки Охты, Таллинского шоссе, между рекой Невой и железной дорогой на Москву.

Участок обследования находится в Адмиралтейском районе Санкт-Петербурга в Екатерингофском муниципальном округе. Адмиралтейский район — административно-территориальная единица Санкт-Петербурга. Расположен в центральной части города на левом берегу реки Невы.

Граничит с районами:

Кировским — по оси продолжения Малой Митрофаньевской улицы до западной полосы отвода Балтийской железной дороги, далее по указанной полосе отвода на север, затем по границе заводов «Баррикада» и ЖБИ по границе территории психдиспансера, по пешеходной дорожке на юго-запад, далее по оси разъезда между зданием станции метро «Нарвская» и домом № 54 по Старо-Петергофскому проспекту, по северной стороне трамвайных путей площади Стачек, затем по оси улицы Перекопской Сутугина моста, по оси реки Таракановка, по оси реки Екатерингофка, исключая остров Малый Резвый, по оси реки Большая Нева;

Московским — по оси Обводного канала от западной стороны полосы отвода Витебской железной дороги, на юг по оси Московского проспекта, на запад по оси улицы Малой Митрофаньевской и её продолжения до восточной стороны полосы отвода Балтийской железной дороги;

Инд. № подл.	Подп. и дата					В-3-2022-Т0	Лист 25
	Взам. инв. №						
Инд. № дубл.							
	Подп. и дата						
	Лит	Изм.	№ докцм.	Подп.	Дата		

Фрунзенским — по оси Обводного канала от Рузовского моста и выходит на пересечение улиц Константина Заслонова и Рузовской;

Василеостровским — по оси реки Большая Нева до оси Дворцового моста;

Центральным — от оси реки Большая Нева, по оси Дворцового моста, Дворцового проезда, Адмиралтейского проспекта, улицы Гороховой, далее на северо-восток по оси реки Фонтанки до створа улицы Бородинской, затем по оси улицы Бородинской до Загородного проспекта, далее граница идет на юго-запад по оси Загородного проспекта, затем по оси улицы Звенигородской, далее на юго-запад по оси улицы Константина Заслонова и на юг до оси Обводного канала.

Территорию района пересекают с востока на запад река Мойка, канал Грибоедова, река Фонтанка, Обводный канал, а также Садовая улица, а с севера на юг — две лучевых магистрали, протянувшиеся от Адмиралтейства — Гороховая улица и Вознесенский проспект, его продолжение Измайловский проспект, а также Московский, Лермонтовский и Старо-Петергофский проспекты.

Большая часть территории района, между Большой Невой и Фонтанкой, входит в историческое ядро Петербурга, планировка которой сложилась, главным образом, в первой половине XVIII века.

Планировка части района между Фонтанкой и Обводным каналом сформировалась во второй половине XVIII века, а части района к югу от Обводного канала, вошедшей в городскую черту лишь в начале XIX века, — лишь во второй половине XIX века.

Историческое разделение района:

Коломна — территория, ограниченная реками Мойкой, Фонтанкой и Крюковым каналом;

Измайловские роты — территория между Обводным каналом и Московским проспектом — 1-10-я Красноармейские улицы;

Семенцы — территория между Технологической площадью, Витебским вокзалом и Обводным каналом;

Промышленная часть — между Фонтанкой и Обводным каналом и к югу от Обводного канала, вблизи рек Екатерингофки и Таракановки.

Инд. № подл.	Подп. и дата	Инд. № дубл.	Взам. инв. №	Инд. № подл.	Подп. и дата	Инд. № подл.	Лист
	Инд. № подл.		Изм.		№ докум.		
						В-3-2022-ТО	

Связь с другими районами города:

Адмиралтейский — Василеостровский — Благовещенский мост.

Адмиралтейский — Кировский — Нарвский проспект, улицы Розенштейна и Шкапина.

Адмиралтейский — Московский — Митрофаньевское шоссе, Московский проспект.

Адмиралтейский — Фрунзенский — Рузовский мост.

Площадь Адмиралтейского района 13,82 км². Население 163 591 тыс. человек.

Гидрология Адмиралтейского района представлена следующими реками и протоками: р. Большая Нева, р. Фонтанка, р. Мойка, канал Грибоедова, Обводный канал, р. Екатерингофка, р. Пряжка, р. Таракановка, Крюков канал, Бумажный канал.

Главные магистрали района: агородный, Московский, Лермонтовский, Вознесенский, Измайловский, Старо-Петергофский, Рижский проспект, Садовая, Гороховая улицы.

Архитектурный облик района сложился, в основном, к середине XIX века. Здесь работали выдающиеся архитекторы: К. Росси, О. Монферран, Д. Кваренги, А. Штакеншнейдер, А. Захаров и многие другие. Ансамбли и отдельные памятники, созданные этими творцами, являются украшением города: Исаакиевский собор, Сенат и Синод, Новая Голландия, Юсуповский и Мариинский дворцы. Невозможно представить облик района без памятников монументальной скульптуры: Петру I, Николаю I, Н. А. Римскому-Корсакову, М. И. Глинке и др. Практически половина района вошла в охранную зону Петербурга.

Инв. № подл	Подп. и дата				
	Взам. инв. №				
	Инв. № дубл.				
	Подп. и дата				
<div style="text-align: right; margin-right: 50px;">В-3-2022-ТО</div>					
Лит	Изм.	№ докум.	Подп.	Дата	Лист 27

3. МЕТОДИКА ПОЛЕВЫХ ИССЛЕДОВАНИЙ

В рамках работ по проведению историко-культурного научного археологического обследования (разведки) с целью проведения государственной историко-культурной экспертизы земельного участка по адресу: г. Санкт-Петербург, «Шахта «В» с щитовым затвором ТКК по северному берегу Обводного канала», проводилось визуальное обследование объекта и закладка археологических шурфов.

Полевые археологические исследования проводились в соответствии с методическими указаниями и требованиями «Положения о порядке проведения археологических полевых работ и составления научной отчетной документации», утвержденного постановлением Бюро Отделения историко-филологических наук Российской академии наук от 20 июня 2018 г. № 32.

Основная задача проведения археологических исследований на площади планируемого строительства и окружающей территории заключалась в выявлении и фиксации археологических (исторических) памятников, культурных слоев, конструкций и сооружений, сборе и исследовании археологического материала.

Полевые работы включали в себя:

- визуальный осмотр указанной в договоре территории, поиск подъемного материала;
- описание исследуемой территории и ее фотофиксация;
- разбивку археологических шурфов;
- привязка археологических шурфов к ситуационному плану исследуемой территории;
- выборку культурных напластований из шурфов по слоям;
- выявление и изучение археологического материала по слоям;
- фотофиксацию процесса работ;
- фотофиксацию стенок и планиграфии шурфов;
- описание ландшафтной характеристики обнаруженных объектов и фиксацию их современного состояния;
- ведение полевой документации;

Инд. № подл.	Подп. и дата	Инд. № дубл.	Взам. инв. №	Подп. и дата	Инд. № инв.	Лит	Изм.	№ докум.	Подп.	Дата	Лист	28

- рекультивацию шурфов.

Применялся стандартный набор методов, используемых при археологических разведках: предварительные архивно-библиографические изыскания, визуальный осмотр местности, осмотр обнажений культурного слоя, поиск подъемного материала, шурфовка.

Натурные полевые исследования проводились в виде осуществления пеших маршрутов на территории участка обследования. Вся исследуемая площадь была разбита на неравные квадраты со сторонами не более 20 метров и пройдена пешими маршрутами по линии сетки квадратов. Все участки детально фиксировались (фото, описание, привязка к карте). При прохождении маршрутов с целью обнаружения выходов культурного слоя и артефактов осматривались встречающиеся обнажения грунта естественного и антропогенного происхождения.

На перспективных для обнаружения памятников археологии участках производилась закладка шурфов, ориентированных по сторонам света, направленных на поиск культурного слоя и древних артефактов. Количество и места расположения шурфов были обусловлены геоморфологическим состоянием местности и степенью освоенности обследуемой территории, и определялось с таким расчетом, чтобы обеспечить полное выявление и определение границ всех объектов археологического наследия, попадающих в пределы обследуемых земельных участков, с учетом историко-библиографических изысканий и существующих методических рекомендаций 1 шурф на 1 га. Размеры шурфов 2x2 м.

Всего в границах обследования для выявления объектов археологического наследия был заложен 1 шурф размерами 2x2 м, общей площадью 4 кв. м.

Разборка грунта в процессе шурфовки производилась вручную по стратиграфическим слоям с разнородными культурными прослойками и соответствующим им общим планиграфическим горизонтам фиксации. Для выявления структуры плотных поверхностей и удаления грунта в стесненных условиях при расчистке использовались щетки, кисти и совки. Глубина шурфов включала всю толщу напластований, осуществлялась контрольная прокопка

Инв. № подл.	Подп. и дата	Инв. № дубл.	Взм. инв. №	Подп. и дата	Лист
					В-3-2022-ТО

верхней части археологически стерильного слоя, подстилающего почвенный горизонт (материка). Проводилась полная фотографическая фиксация обнаруженных объектов, а также всего процесса шурфовочных работ. Все шурфы по окончании работ были засыпаны, почвенное и дерновое покрытие восстановлено.

Все разведочные шурфы, документировались, в том числе фотографически, и фиксировались дневниковыми записями. При фиксации находок и объектов в культурном слое, вычерчивании планов горизонтов съятия, профилей бортов шурфов и разрезов использовалась разработанная в ИИМК РАН в 2010 г. методика электронной фиксации и совмещённый с ней программный комплекс. Чертежи планов и стратиграфических профилей были выполнены при помощи системы автоматизированного проектирования и черчения (САПР) с использованием методов фотограмметрии. Все высотные отметки на планах и разрезах представлены в Балтийской системе высот (далее БС).

Для картирования рекогносцировочных шурфов, выявленных объектов и общевидовых фотографий ландшафтной ситуации использованы имеющиеся в распоряжении экспедиции растровые карты масштаба 1:50000 и 1:100000 в формате JPG, а также топографический план масштаба 1:500 в формате DWG, предоставленный заказчиком. Привязка шурфа на участке землеотвода к системе мировых координат произведена с помощью портативных приборов глобального позиционирования Garmin MONTANA. Географические координаты (широта, долгота), определенные в зависимости от внешних условий приема с точностью 5-20 м с помощью встроенных в геоинформационную систему QGIS программных алгоритмов переведены в местную систему координат МСК-1964.

Основные этапы работ фиксировались с помощью цифровых фотоаппаратов с разрешением не менее 5 Мрх. Для указания масштаба и ориентации по сторонам света при фотографировании использовался набор телескопических реек длиной 4 м с сантиметровыми делениями, двухцветная стрелка «север».

Инв. № подл.	Подп. и дата					В-3-2022-ТО	Лист 30
	Взам. инв. №						
	Инв. № дубл.						
	Подп. и дата						
	Лит	Изм.	№ докум.	Подп.	Дата		

4. ПОЛЕВЫЕ ИССЛЕДОВАНИЯ

Участок обследования по адресу: г. Санкт-Петербург, «Шахта «В» с щитовым затвором ТКК по северному берегу Обводного канала» расположен в Екатерингофском муниципальном округе в западной части Адмиралтейского района г. Санкт-Петербурга (рис. 1-3).

Общая площадь проектируемого объекта составила 725 кв. м.

Территория обследования разбита на два участка (рис. 4). Один участок расположен на территории действующего предприятия (рис. 14-17). С восточной стороны к участку исследования примыкает корпус распределительной подстанции (рис. 18). С западной стороны от участка исследований расположен производственный корпус (рис. 15). С южной стороны участок выходит на проезжую часть Обводного канала (рис. 16). Покрытие на участке исследований асфальтовое.

Второй участок (рис. 12-13) расположен непосредственно на территории набережной обводного канала. И ограничен с южной стороны оградой набережной Обводного канала и с северной проезжей частью. Покрытие на этом участке преимущественно газонное.

На участке производства работ незначительные перепады высот, в пределах от 2,89 м. БС до 3,41 м. БС. (рис. 4).

Согласно плану, представленному заказчиком на участке обследования, имеется плотная насыщенность инженерными сетями (рис. 4).

В ходе полевых археологических работ произведен натурный осмотр участка, заложен 1 шурф размером 2х2 м, общей площадью 4 кв. м., с целью выявления культурного слоя на территории обследования.

Шурф 1 (рис. 19-30)

Шурф был заложен в восточной части участка обследования. На участке свободном от коммуникаций. (Рис. 18).

№ точки	МСК-1964		WGS 84	
	N	E	N	E
1	91363.876	111026.688	59.909804	30.267342

Инд. № подл.	Инд. № дубл.	Взам. инв. №	Подп. и дата

Лит	Изм.	№ докум.	Подп.	Дата

B-3-2022-TO

Лист

31

Местонахождение, конфигурация и ориентировка шурфа на участке исследования была обусловлена схемой расположения инженерных сетей и коммуникаций, проходящих по участку обследования.

Поверхность шурфа находилась на отметке 3,07 м. БС. Дневная поверхность представлена асфальтовым покрытием (рис. 19). Зафиксированы разрезы стенок шурфа и прослежена следующая стратиграфия напластований (рис. 20-30):

Общая глубина шурфа составила 2,10 м. Дневная поверхность шурфа находилась на уровне 3,07 м. БС.

- 1- Асфальтовое покрытие в два слоя 0,20 м.
- 2 - Прослойка прессованного угольного шлака 0,10 м.
- 3 - Мощение – мелкий булыжник 0,10 см.
- 4 - Песчаная подсыпка под мощение 0,20 м.
- 5 - Прослойка прессованного металлического шлака с включением битого кирпича. Мощность до 0,25 м.
- 6 - Прослойка плотного песка с включением светлого суглинка. До 0, 20 см.
- 7 - Слой угольного шлака, мощность до 0,30 м.
- 8 - Прослойка серой супеси с включением битого кирпича до 0,35 см.
- 9 - Слой серой супеси с незначительным включением битого кирпича и светло серой супеси. Мощность до 0,40 м.

В западной стенке зафиксированы остатки вкопанного столба. Впущена с уровня асфальтового покрытия. В нижней части яма имеет ширину 0,7 м. а в верхней части 1,2 м (рис. 26).

Из-за обильного поступления грунтовых вод в пространство шурфа, на отметке 0,97 м Б.С. работы были остановлены.

Стратиграфия шурфа представляет собой слои, относящиеся к различным этапам благоустройства территории и являются насыпными.

Слои характеризуются следующим археологическим материалом (рис. 35-42):

Керамическая посуда представлена в незначительном количестве. В слое темно-серой супеси фрагменты керамического цветочного горшка (рис. 35, 36). Также сосуда керамического фрагменты с прозрачной поливой внутри (рис. 41).

Инд. № подл.	Подп. и дата	Инд. № дубл.	Взам. инв. №	Подп. и дата	Инд. № инв.	Лист	32

Также фрагментом тарелки красноглиняной с росписью белым и коричневым ангобом (рис. 38).

В слое светло-серой супеси археологический материал представлен фрагментом сосуда красноглиняного с полосой зеленой поливы по белому ангобу снаружи венчика (рис. 39). Фрагментами сосудов красноглиняных (рис. 40, 41). А также корродированным ножом с загнутым черенком (рис. 42).

Археологический материал шурфа представлен преимущественно фрагментами керамической посуды первой половины XX века. В ходе работ было собрано 9 единиц археологического материала, данный материал не представляет ценности в научном плане и после камеральной обработки все 9 единиц были захоронены на месте производства работ.

После окончания работ шурф был рекультивирован (Рис. 37).

Инв. № подл.	Подп. и дата				Лист
Инв. № дубл.	Взам. инв. №				33
Инв. № подл.	Подп. и дата				В-3-2022-ТО
Лит	Изм.	№ докум.	Подп.	Дата	

ЗАКЛЮЧЕНИЕ

В ходе выполнения научно-исследовательских археологических работ в виде историко-культурного научного археологического обследования (разведки) с целью проведения государственной историко-культурной экспертизы земельного участка по адресу: г. Санкт-Петербург, «Шахта «В» с щитовым затвором ТКК по северному берегу Обводного канала», были проведены следующие работы:

1. Составление исторической справки по результатам архивно-библиографических и научных изысканий;
2. В рамках визуального обследования была произведена фотофиксация современного состояния застройки и окружающей территории;
3. В ходе проведения археологического обследования заложен 1 шурф размером 2х2 м, общей площадью 4 кв. м.

По результатам проведенных работ можно сделать следующие выводы:

1. Объекты археологического наследия и признаки наличия объектов археологического наследия не обнаружены
2. Стратиграфия шурфа представляет собой слои, относящиеся к различным этапам благоустройства территории и являются насыпными.
3. Археологический материал шурфа представлен преимущественно фрагментами керамической посуды первой половины XX века. В ходе работ было собрано 9 единиц археологического материала, данный материал не представляет ценности в научном плане и после камеральной обработки все 9 единиц были захоронены на месте производства работ.

Таким образом, на территории участка обследования по адресу: г. Санкт-Петербург, «Шахта «В» с щитовым затвором ТКК по северному берегу Обводного канала», объекты культурного наследия, включенные в Единый Государственный реестр памятников истории культуры Российской Федерации, отсутствуют. В ходе работы объектов культурного (археологического) наследия не выявлено.

Подп. и дата		Взм. инв. №		Инв. № дубл.		Подп. и дата		Инв. № подл.	
Лит		Изм.		№ докум.		Подп.		Дата	
В-3-2022-ТО									Лист
									34

Объекты, обладающие признаками объекта культурного наследия, отсутствуют.

Значимый культурный слой не зафиксирован.



д.и.н. А.В. Поляков

Инв. № подл.	Подп. и дата				Лист
Инв. № инв.	Взам. инв. №				35
Инв. № дубл.	Подп. и дата				В-3-2022-ТО
Инв. № подл.	Подп. и дата				Лист
Лит	Изм.	№ докум.	Подп.	Дата	

СПИСОК ИСТОЧНИКОВ И ЛИТЕРАТУРЫ

1. Алексеева С.В., Балашов Е.А., Владимирович А.Г. и др. Топонимическая Энциклопедия Санкт-Петербурга. К трехсотлетию Санкт-Петербурга. СПб. 2002.
2. Бунатян Г. Г. Петербургские набережные. — СПб. : Паритет, 2012.
3. Гинзбург А.М., Кириков Б.М. Архитекторы-строители Санкт-Петербурга. Середины XIX- начала XX века. Справочник. – СПб.: Пилигрим, 1996.
4. Исаченко В.Г. По малым рекам и каналам Санкт – Петербурга: Художественно-исторический очерк. – СПб.: Лениздат, Ленинград, 2004.
5. Исаченко Г. А., Резников А. И. Ландшафты Санкт-Петербурга: эволюция, динамика, разнообразие // «Биосфера». 2014. Т. 6. № 3.
6. Канн П.Я. Прогулки по Петербургу. – СПб.: «Палитра», 1994.
7. Кобак А.В., Пирютко Ю.М. Исторические кладбища Санкт-Петербурга. М.: Центрполиграф, 2009.
8. Кепсу С. Петербург до Петербурга. – СПб.: «Европейский дом», 2000.
9. Кукушкина В.В. Топонимика Санкт-Петербурга в XVIII в. по планам города. Издательство Российской национальной библиотеки. СПб. 2001
10. Луппов С.П. История строительства Петербурга в первой четверти XVIII века. - Л.: Изд-во Акад. наук СССР, 1957.
11. Пыляев М.И. Старый Петербург (издание второе). – СПб.: Типография А.С. Суворина, 1889 г.
12. Зуев Г.И. Нарвская застава. На перепутье трёх веков. – М.: ЗАО Центрполиграф, 2004.
13. Сорокин П.Е. Археология юго-западных окрестностей Петербурга. //Императорское Красное Село от истока до зенита славы: сб. статей. – СПб.: «Дмитрий Буланин», 2017.
14. Седов В. В. Этнический состав населения северо-западных земель Великого Новгорода (IX–XIV вв.) // Советская археология. Вып. XVIII. С. 193-229.
15. Сорокин П.Е. О системе расселения в Приневье в допетровское время //Сельская Русь в IX–XVI вв. М. 2008

Инв. № подл.	Подп. и дата	Инв. № дубл.	Взам. инв. №	Подп. и дата	Лит	Изм.	№ докум.	Подп.	Дата	Лист

16. Сорокин П.Е. О средневековом расселении в Приневье // Скандинавские чтения 2014 года: этнографические и культурно-исторические аспекты. – СПб.: Музей антропологии и этнографии (МАЭ) РАН (Кунсткамера), 2016.

17. Семенцов С. В. Градостроительное развитие территорий Приневья до основания Санкт – Петербурга: Водская пятина и Ингерманландия. Вестник СПбГУ. Сер. 15. Вып. 1. 2015.

18. Штиглиц М.С., Лелина В.И., Гордеева М.А., Кириков Б.М. Памятники промышленной архитектуры Санкт-Петербурга. – СПб.: Иван Федоров, 2005.

Инв. № подл.	Подп. и дата	Инв. № дубл.	Взам. инв. №	Подп. и дата	Лит	Изм.	№ докум.	Подп.	Дата	B-3-2022-TO	Лист
											37

СПИСОК ИЛЛЮСТРАЦИЙ

Рис. 1. Санкт-Петербург, Адмиралтейский район, Обводный канал. Место проведения работ на карте г. Санкт-Петербурга и Ленинградской области (Google).

Рис. 2. Санкт-Петербург, Адмиралтейский район, Обводный канал. Место проведения работ на карте г. Санкт-Петербурга и Ленинградской области (Google).

Рис. 3. Санкт-Петербург, Адмиралтейский район, Обводный канал. Место проведения работ на спутниковом снимке (Yandex).

Рис. 4. Санкт-Петербург, Адмиралтейский район, Обводный канал. План участка обследования, место заложения шурфа и местоположение точек съемки общих видов участка обследования.

Рис. 5. Местоположение участка обследования на «Карте бывших губерний Иван-Города, Яма, Капорья и Нэтеборга авторства Бергенгейма», 1676 г.

Рис. 6. Местоположение участка обследования на схеме «Петербургский план Дуранда» 1741 года.

Рис. 7. Местоположение участка обследования на плане «План города 1784 год».

Рис. 8. Местоположение участка на карте «План Савинкова 1804 год».

Рис. 9. Местоположение участка на схеме «Подробный план Санкт-Петербурга 1828 года генерал майора Шуберта».

Рис. 10. Местоположение участка на схеме «План Санкт-Петербурга Воротникова 1883 года».

Рис. 11. Местоположение участка на карте Петербурга за 1904 год.

Рис. 12. Санкт-Петербург, Адмиралтейский район, Обводный канал. Точка съемки 1. Общий вид участка обследования. Вид на З.

Рис. 13. Санкт-Петербург, Адмиралтейский район, Обводный канал. Точка съемки 2. Общий вид участка обследования. Вид на В.

Рис. 14. Санкт-Петербург, Адмиралтейский район, Обводный канал. Точка съемки 3. Общий вид участка обследования. Вид на В.

Рис. 15. Санкт-Петербург, Адмиралтейский район, Обводный канал. Точка съемки 4. Общий вид участка обследования. Вид на З.

Рис. 16. Санкт-Петербург, Адмиралтейский район, Обводный канал. Точка съемки 5. Общий вид участка обследования. Вид на Ю.

Рис. 17. Санкт-Петербург, Адмиралтейский район, Обводный канал. Точка съемки 5. Общий вид участка обследования. Вид на С.

Рис. 18. Санкт-Петербург, Адмиралтейский район, Обводный канал. Общий вид Шурфа 1. Вид на В.

Рис. 19. Санкт-Петербург, Адмиралтейский район, Обводный канал. Дневная поверхность Шурфа 1. До начала работ. Вид на В.

Рис. 20. Санкт-Петербург, Адмиралтейский район, Обводный канал. Фиксация по уровню мощения.

Рис. 21. Санкт-Петербург, Адмиралтейский район, Обводный канал. Фиксация по уровню серой супеси.

Рис. 22. Санкт-Петербург, Адмиралтейский район, Обводный канал. Общий вид Шурфа 1. Вид на В.

Рис. 23. Санкт-Петербург, Адмиралтейский район, Обводный канал. Шурф 1. Восточная стенка.

Подп. и дата						Лист
Взам. инв. №						38
Инв. № дубл.						
Подп. и дата						
Инв. № подл.						
	Лит	Изм.	№ докум.	Подп.	Дата	

Рис. 24. Санкт-Петербург, Адмиралтейский район, Обводный канал. Общий вид Шурфа 1. Вид на Ю.

Рис. 25. Санкт-Петербург, Адмиралтейский район, Обводный канал. Шурф 1. Южная стенка.

Рис. 26. Санкт-Петербург, Адмиралтейский район, Обводный канал. Общий вид Шурфа 1. Вид на З.

Рис. 27. Санкт-Петербург, Адмиралтейский район, Обводный канал. Шурф 1. Западная стенка.

Рис. 28. Санкт-Петербург, Адмиралтейский район, Обводный канал. Общий вид Шурфа 1. Вид на С.

Рис. 29. Санкт-Петербург, Адмиралтейский район, Обводный канал. Шурф 1. Северная стенка.

Рис. 30. Санкт-Петербург, Адмиралтейский район, Обводный канал. Шурф 1. Фиксация по уровню грунтовых вод.

Рис. 31. Санкт-Петербург, Адмиралтейский район, Обводный канал. Шурф 1. После рекультивации. Вид на В.

Рис. 32. Санкт-Петербург, Адмиралтейский район, Обводный канал. Шурф 1. Условные обозначения.

Рис. 33. Санкт-Петербург, Адмиралтейский район, Обводный канал. Шурф 1. Шурф 1. Планиграфия.

Рис. 34. Санкт-Петербург, Адмиралтейский район, Обводный канал. Шурф 1. Шурф 1. Стратиграфия.

Рис. 35. Обв_кан_229-2022. Шурф. Археологический материал. сосуда Фрагмент красноглиняного венчика. (Обв_кан_229-2022-1).

Рис. 36. Обв_кан_229-2022. Шурф. Археологический материал. Фрагмент сосуда (горшка цветочного ?) красноглиняного венчика (Обв_кан_229-2022-2).

Рис. 37. Обв_кан_229-2022. Шурф. Археологический материал. Фрагмент сосуда (горшка цветочного ?) красноглиняного донца (Обв_кан_229-2022-3).

Рис. 38. Обв_кан_229-2022. Шурф. Археологический материал. Фрагмент тарелки красноглиняной с росписью белым и коричневым ангобом, с прозрачной желтоватой поливой внутри донца (Обв_кан_229-2022-4).

Рис. 39. Обв_кан_229-2022. Шурф. Археологический материал. Археологический материал. Фрагмент сосуда красноглиняного с полосой зеленой поливы по белому ангобу снаружи венчика (Обв_кан_229-2022-6).

Рис. 40. Обв_кан_229-2022. Шурф. Археологический материал. Фрагмент сосуда красноглиняного венчика. (Обв_кан_229-2022-7).

Рис. 41. Обв_кан_229-2022. Шурф. Археологический материал. Фрагмент сосуда красноглиняного венчика. (Обв_кан_229-2022-8).

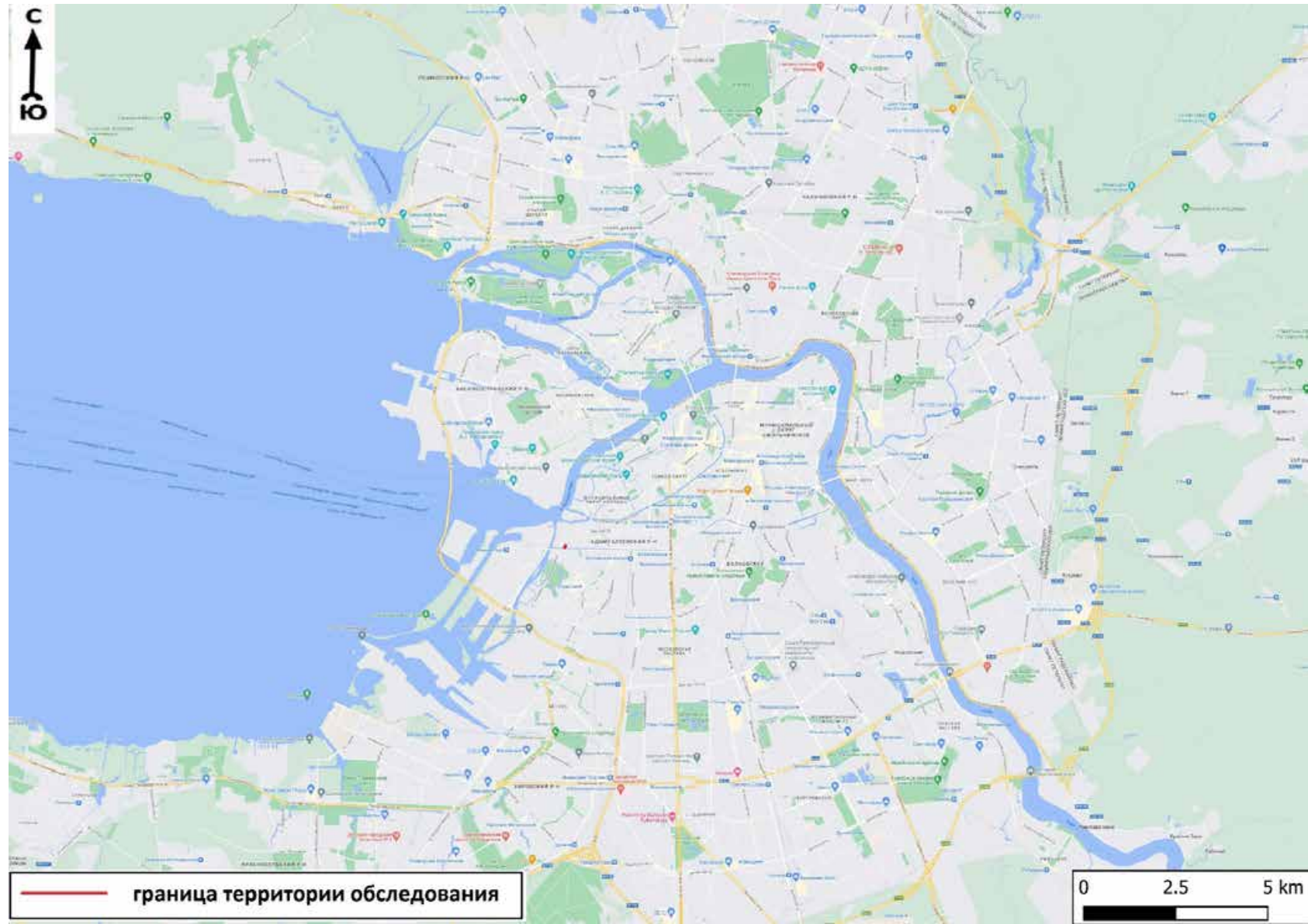
Рис. 42. Обв_кан_229-2022. Шурф. Археологический материал. Нож железный с загнутым черенком (Обв_кан_229-2022-9).

Инв. № подл.	Подп. и дата	Инв. № дубл.	Взам. инв. №	Подп. и дата	Лист
					В-3-2022-ТО
					39

Инв № подл	Подп. и дата	Взам. инв. №	Инв. № дубл.	Подп. и дата

Изм.	
Лист	
№ док-м.	
Подп.	
Дата	

АЛЬБОМ ИЛЛЮСТРАЦИЙ



В-3-2022-10

Рис. 1. Санкт-Петербург, Адмиралтейский район, Обводный канал. Место проведения работ на карте г. Санкт-Петербурга и Ленинградской области (Google).

Инв. № подл.	Подп. и дата	Взам. инв. №	Инв. № дубл.	Подп. и дата	73

Изм.	Лист	№ док-м.	Подп.	Дата

В-3-2022-10

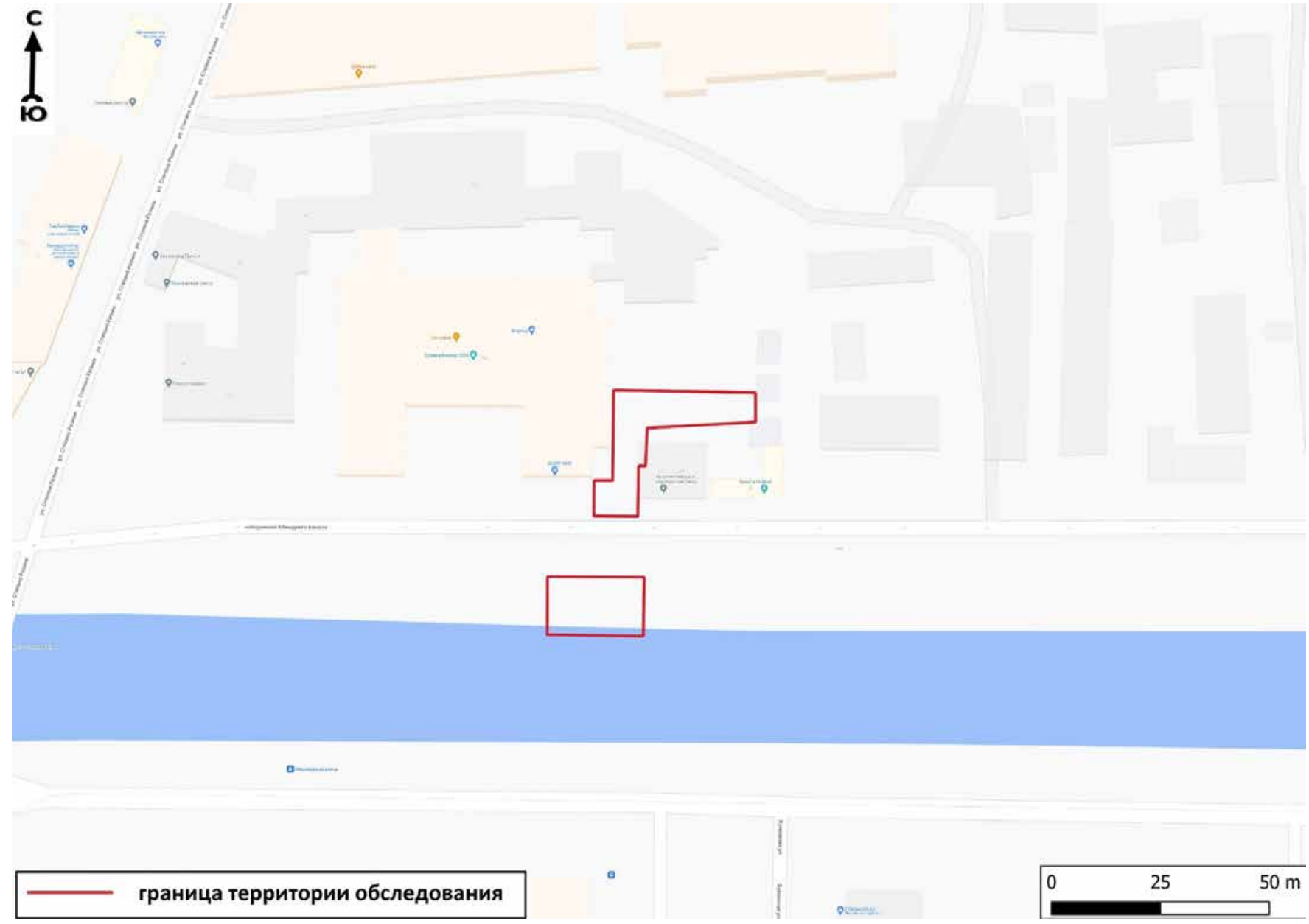


Рис. 2. Санкт-Петербург, Адмиралтейский район, Обводный канал. Место проведения работ на карте г. Санкт-Петербурга и Ленинградской области (Google).

Инв. № подл.	Подп. и дата	Взам. инв. №	Инв. № дубл.	Подп. и дата	74

Изм.	Лист	№ док-м.	Подп.	Дата



В-3-2022-10

Рис. 3. Санкт-Петербург, Адмиралтейский район, Обводный канал. Место проведения работ на спутниковом снимке (Yandex).

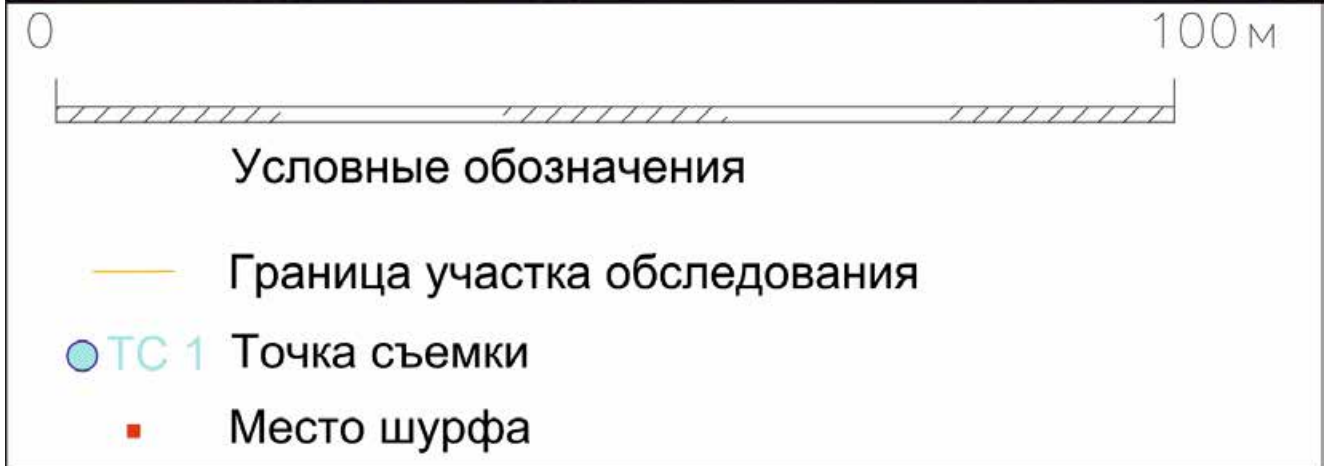



Рис. 4. Санкт-Петербург, Адмиралтейский район, Обводный канал. План участка обследования, место заложения шурфа и местоположение точек съемки общих видов участка обследования.

Подп. и дата
Взам. инв. №
Инв. № дубл.
Подп. и дата
Инв. № подл.

Лит	Изм.	№ докум.	Подп.	Дата

B-3-2022-TO

Инв. № подл.	Подп. и дата	Взам. инв. №	Инв. № дубл.	Подп. и дата

Изм.	
Лист	
№ докум.	
Подп.	
Дата	

В-3-2022-10

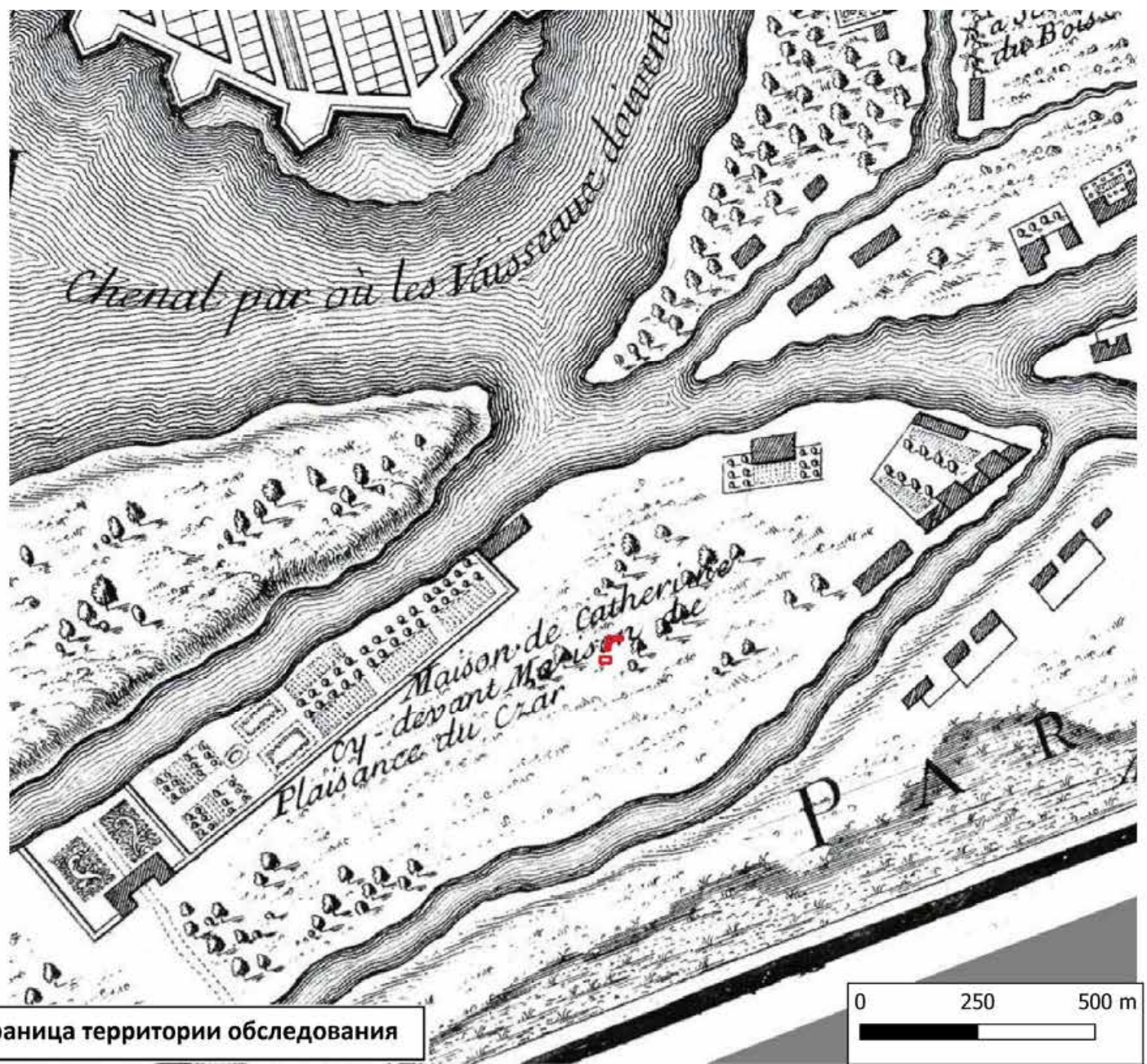


Рис. 5. Местоположение участка обследования на «Карте бывших губерний Иван-Города, Яма, Капорья и Нэтеборга авторства Бергенгейма», 1676 г.

Инв. № подл.	Подп. и дата	Взам. инв. №	Инв. № дубл.	Подп. и дата

Изм.	Лист	№ док-м.	Подп.	Дата

В-3-2022-10



граница территории обследования

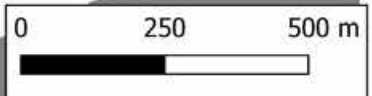


Рис. 6. Местоположение участка обследования на схеме «Петербургский план Дуранда» 1741 года.

Инв. № подл.	Подп. и дата	Взам. инв. №	Инв. № дубл.	Подп. и дата

Изм.	Лист	№ док-м.	Подп.	Дата

В-3-2022-10



Рис. 7. Местоположение участка обследования на плане «План города 1784 год».

Инв № подл	Подп. и дата	Взам. инв. №	Инв. № дубл.	Подп. и дата

Изм.	Лист	№ док-м.	Подп.	Дата

В-3-2022-10

Лист	47
------	----



Рис. 8. Местоположение участка на карте «План Савинкова 1804 год».

Инв № подл	Подп. и дата	Взам. инв. №	Инв. № дубл.	Подп. и дата

Изм.	Лист	№ док-м.	Подп.	Дата

В-3-2022-10

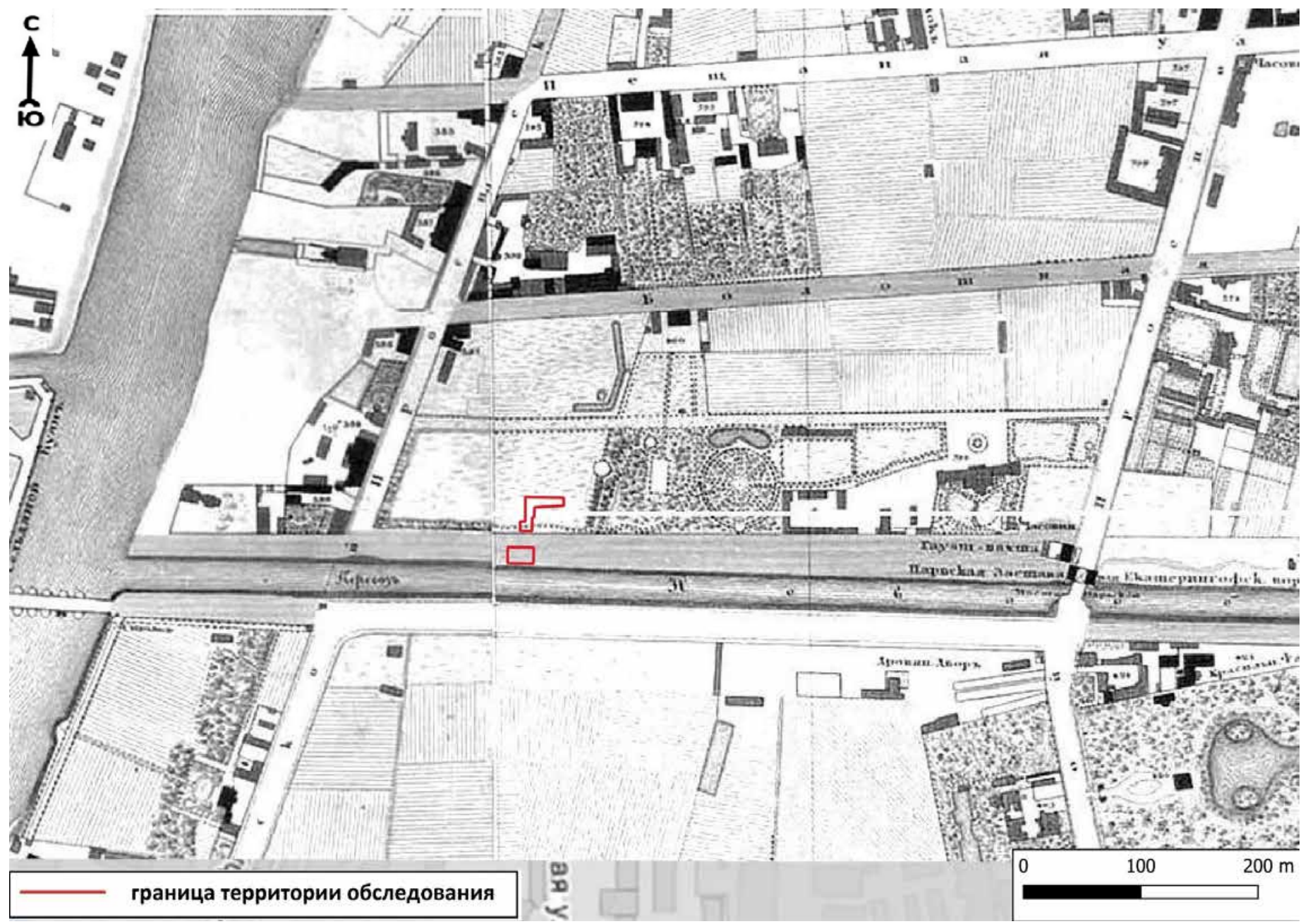
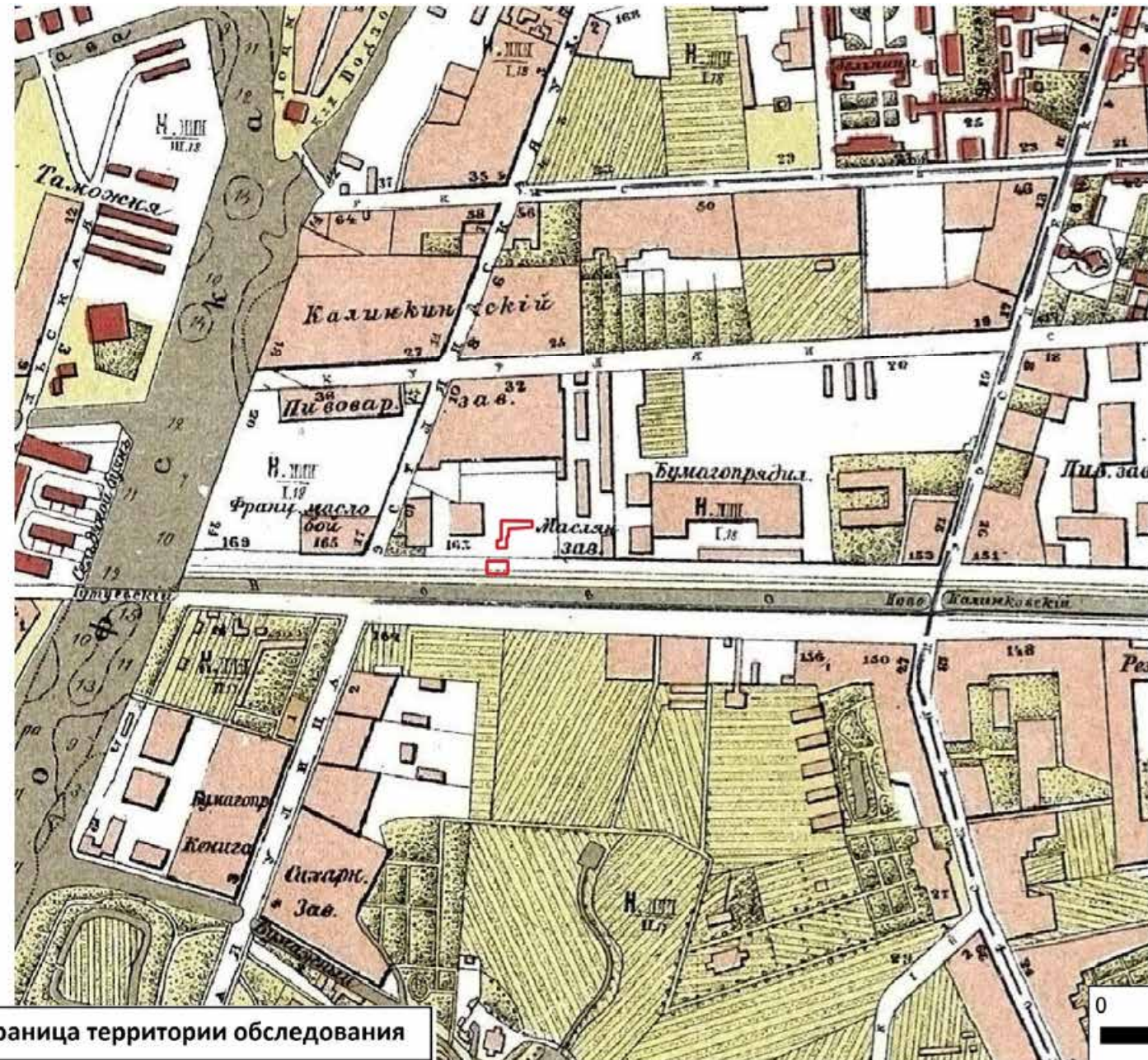


Рис. 9. Местоположение участка на схеме «Подробный план Санкт-Петербурга 1828 года генерал-майора Шуберта».

Инв № подл	Подп. и дата	Взам. инв. №	Инв. № дубл.	Подп. и дата

Изм.	Лист	№ докум.	Подп.	Дата

В-3-2022-10



граница территории обследования

Рис. 10. Местоположение участка на схеме «План Санкт-Петербурга Воротникова 1883 года».

Инв. № подл.	Подп. и дата	Взам. инв. №	Инв. № дубл.	Подп. и дата

Изм.	Лист	№ док-м.	Подп.	Дата

В-3-2022-10

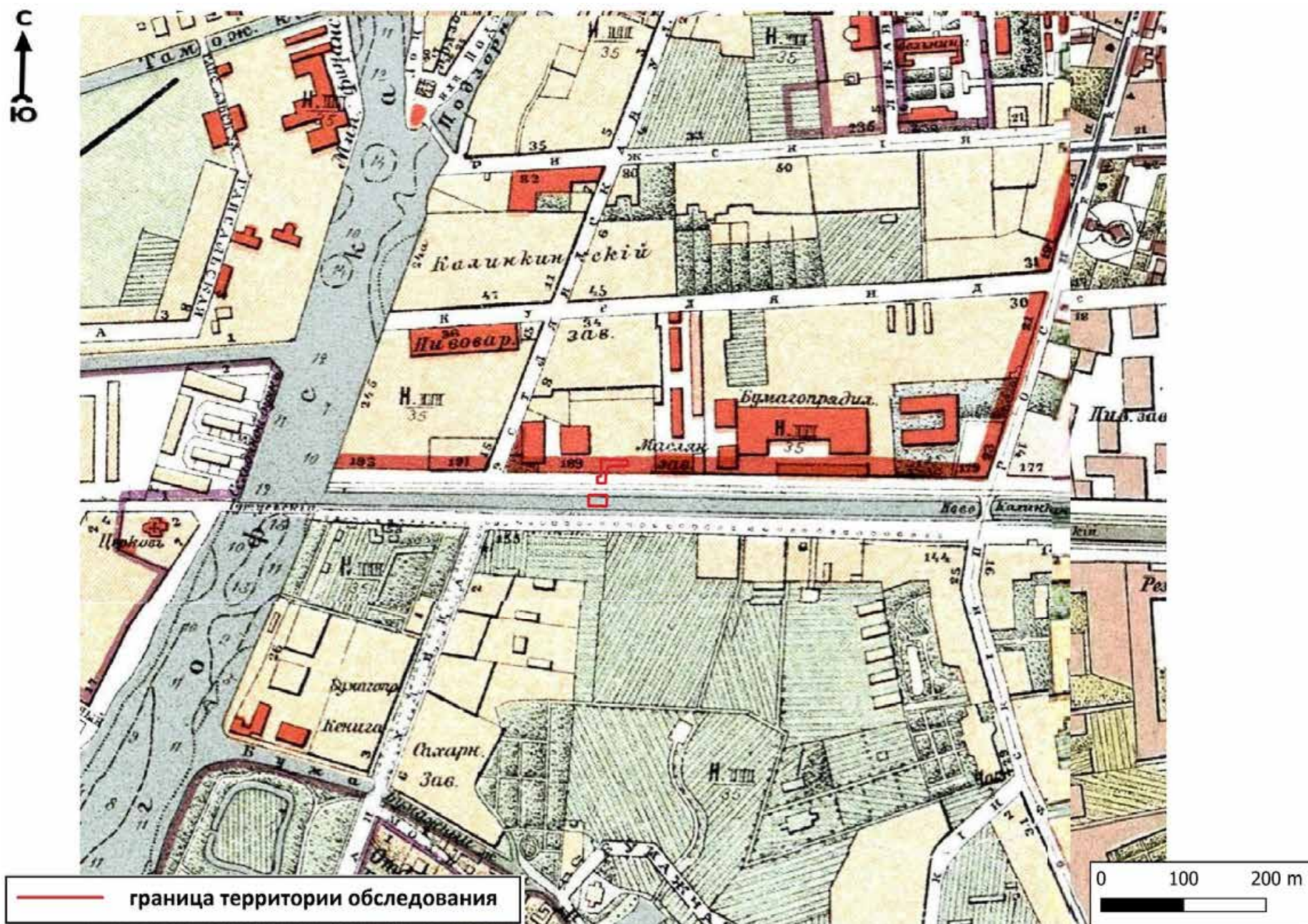


Рис. 11. Местоположение участка на карте Петербурга за 1904 год.



Рис. 12. Санкт-Петербург, Адмиралтейский район, Обводный канал. Точка съемки 1. Общий вид участка обследования. Вид на З.



Рис. 13. Санкт-Петербург, Адмиралтейский район, Обводный канал. Точка съемки 2. Общий вид участка обследования. Вид на В.

Подп. и дата
Взам. инв. №
Инв. № дубл.
Подп. и дата
Инв. № подл.

Лит	Изм.	№ докум.	Подп.	Дата

B-3-2022-TO

Лист

51



Рис. 14. Санкт-Петербург, Адмиралтейский район, Обводный канал. Точка съемки 3. Общий вид участка обследования. Вид на В.



Рис. 15. Санкт-Петербург, Адмиралтейский район, Обводный канал. Точка съемки 4. Общий вид участка обследования. Вид на З.

Подп. и дата
Взам. инв. №
Инв. № дубл.
Подп. и дата
Инв. № подл.

Лит	Изм.	№ докум.	Подп.	Дата

В-3-2022-ТО

Лист

52



Рис. 16. Санкт-Петербург, Адмиралтейский район, Обводный канал. Точка съемки 5. Общий вид участка обследования. Вид на Ю.



Рис. 17. Санкт-Петербург, Адмиралтейский район, Обводный канал. Точка съемки 5. Общий вид участка обследования. Вид на С.

Подп. и дата	
Взам. инв. №	
Инв. № дубл.	
Подп. и дата	
Инв. № подл.	

Лит	Изм.	№ докум.	Подп.	Дата

B-3-2022-TO

Лист

53



Рис. 18. Санкт-Петербург, Адмиралтейский район, Обводный канал. Общий вид Шурфа 1. Вид на В.



Рис. 19. Санкт-Петербург, Адмиралтейский район, Обводный канал. Дневная поверхность Шурфа 1. До начала работ. Вид на В.

Подп. и дата
Взам. инв. №
Инв. № дубл.
Подп. и дата
Инв. № подл.

Лит	Изм.	№ докум.	Подп.	Дата

B-3-2022-TO

Лист

54



Рис. 20. Санкт-Петербург, Адмиралтейский район, Обводный канал. Фиксация по уровню мощения.



Рис. 21. Санкт-Петербург, Адмиралтейский район, Обводный канал. Фиксация по уровню серой супеси.

Инв. № подл.	Подп. и дата
Инв. № дубл.	Взм. инв. №
Подп. и дата	Подп. и дата

Лит	Изм.	№ докум.	Подп.	Дата
-----	------	----------	-------	------

B-3-2022-TO

Лист

55



Рис. 22. Санкт-Петербург, Адмиралтейский район, Обводный канал. Общий вид Шурфа 1. Вид на В.



Рис. 23. Санкт-Петербург, Адмиралтейский район, Обводный канал. Шурф 1. Восточная стенка.

Инв. № подл.	Подп. и дата
Инв. № дубл.	Взам. инв. №
Подп. и дата	Подп. и дата

Лит	Изм.	№ докум.	Подп.	Дата
-----	------	----------	-------	------

B-3-2022-TO

Лист

56



Рис. 24. Санкт-Петербург, Адмиралтейский район, Обводный канал. Общий вид Шурфа 1. Вид на Ю.



Рис. 25. Санкт-Петербург, Адмиралтейский район, Обводный канал. Шурф 1. Южная стенка.

Инв. № подл.	Подп. и дата
Инв. № дубл.	Взам. инв. №
Подп. и дата	Подп. и дата

Лит	Изм.	№ докум.	Подп.	Дата
-----	------	----------	-------	------

B-3-2022-TO

Лист

57



Рис. 26. Санкт-Петербург, Адмиралтейский район, Обводный канал. Общий вид Шурфа 1. Вид на 3.



Рис. 27. Санкт-Петербург, Адмиралтейский район, Обводный канал. Шурф 1. Западная стенка.

Инв. № подл.	Подп. и дата
Инв. № дубл.	Взам. инв. №
Подп. и дата	Подп. и дата

Лит	Изм.	№ докum.	Подп.	Дата
-----	------	----------	-------	------

B-3-2022-TO

Лист

58

91



Рис. 28. Санкт-Петербург, Адмиралтейский район, Обводный канал. Общий вид Шурфа 1. Вид на С.



Рис. 29. Санкт-Петербург, Адмиралтейский район, Обводный канал. Шурф 1. Северная стенка.

Инв. № подл.	Подп. и дата
Инв. № дубл.	Взам. инв. №
Подп. и дата	Подп. и дата

Лит	Изм.	№ докум.	Подп.	Дата

B-3-2022-TO

Лист

59



Рис. 30. Санкт-Петербург, Адмиралтейский район, Обводный канал. Шурф 1. Фиксация по уровню грунтовых вод.



Рис. 31. Санкт-Петербург, Адмиралтейский район, Обводный канал. Шурф 1. После рекультивации. Вид на В.

Подп. и дата
Взам. инв. №
Инв. № дубл.
Подп. и дата
Инв. № подл.

Лит	Изм.	№ докум.	Подп.	Дата

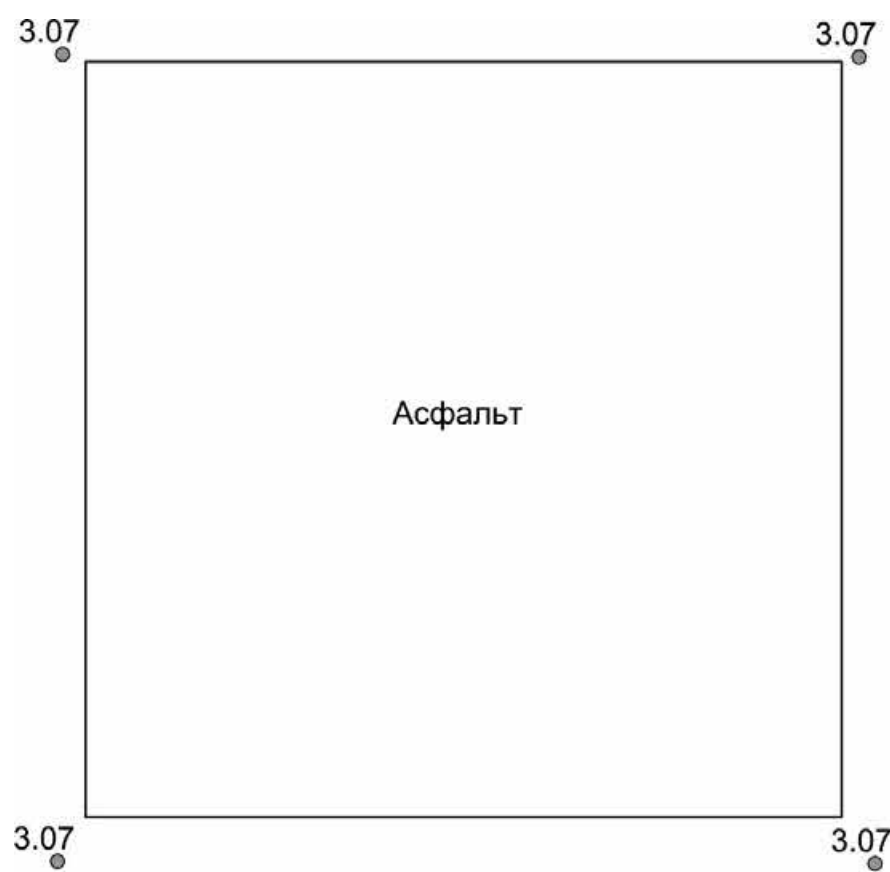
B-3-2022-TO

Условные обозначения.

	Нивелировочная отметка
	Асфальт
	Угольный шлак
	Серая супесь, битый кирпич
	Дерево, древесный тлен
	Плотный песок с включениями светлого суглинка
	Серая супесь с незначительными включениями битого кирпича и светло-серой супеси
	Булыжное мощение
	Песчаная подсыпка
	Металлический шлак, битый кирпич
	Кирпич, утраты кирпича
	Перекоп

Рис. 32. Санкт-Петербург, Адмиралтейский район, Обводный канал. Шурф 1. Условные обозначения.

Инв. № подл.	Подп. и дата	Инв. № дубл.	Взам. инв. №	Подп. и дата	Лит	Изм.	№ докум.	Подп.	Дата	B-3-2022-TO	Лист
											61



94

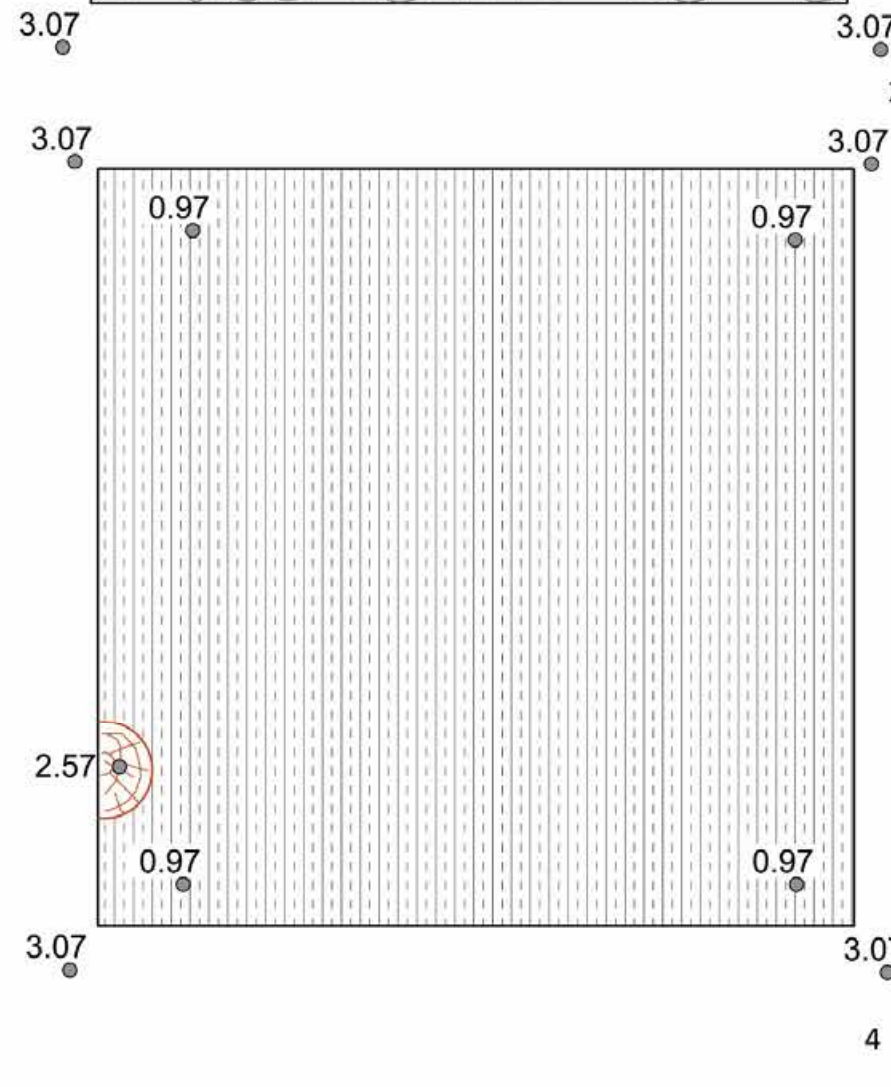
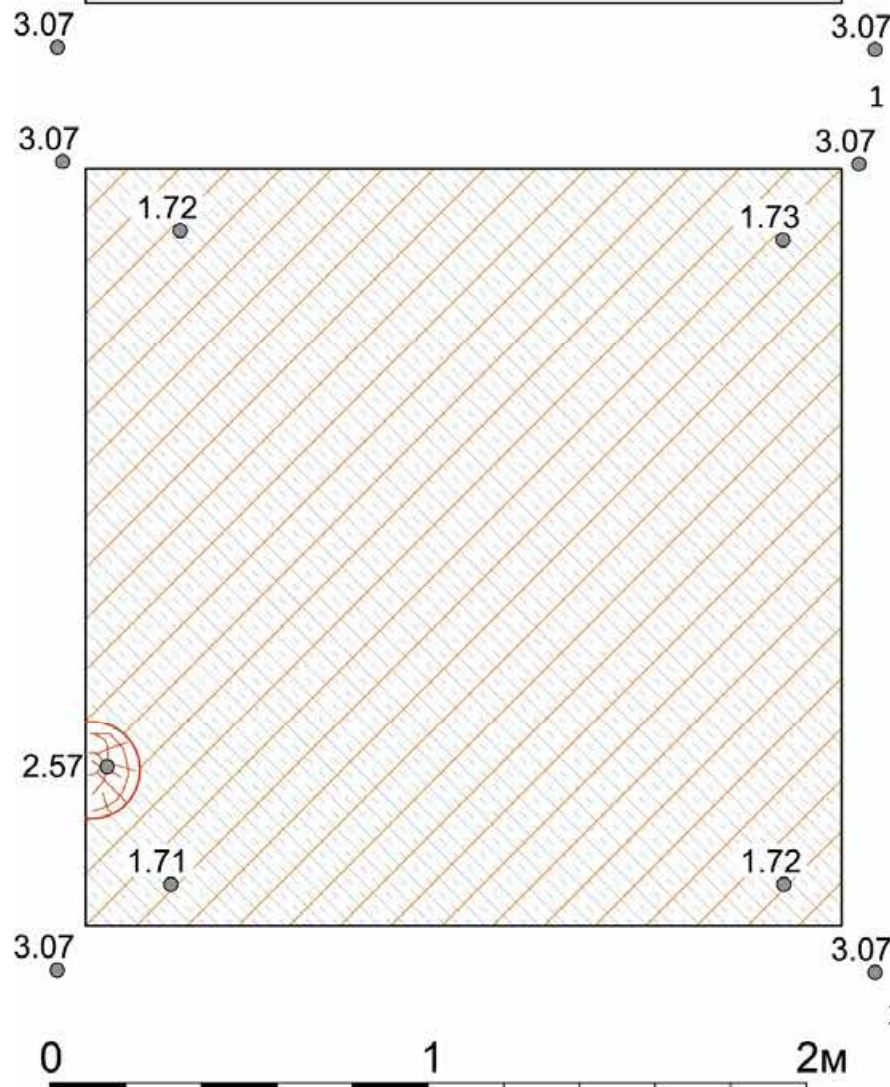
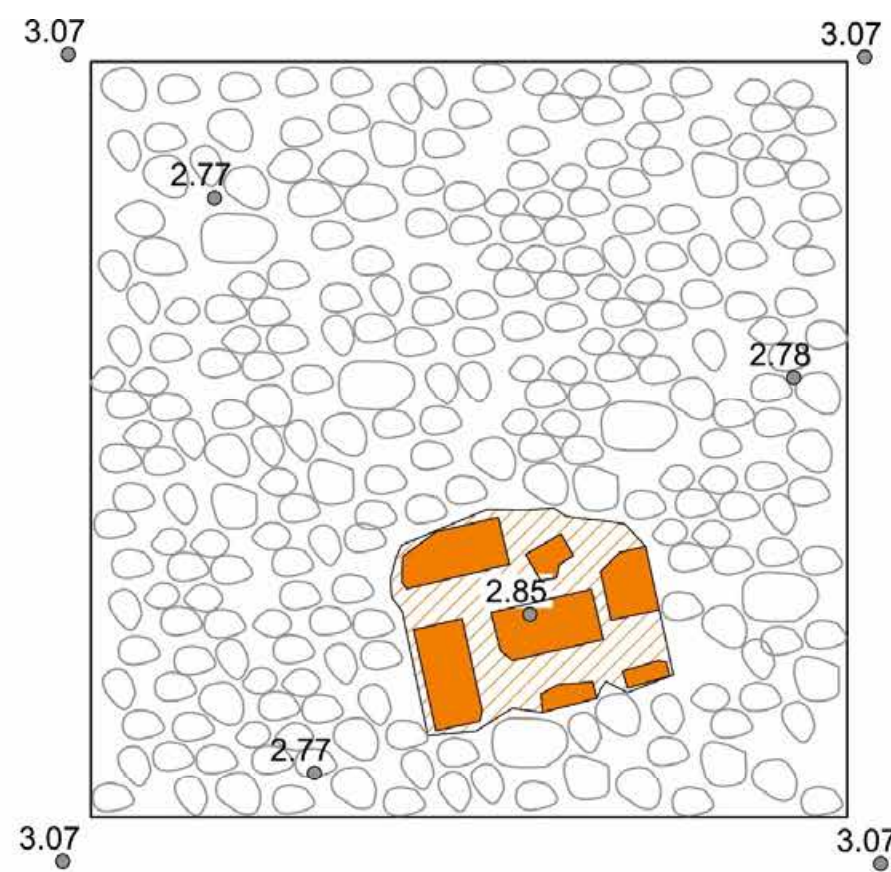


Рис. 33. Санкт-Петербург, Адмиралтейский район, Обводный канал. Шурф 1. Шурф 1. Планиграфия.

Инв. № подл.	Подп. и дата
Инв. № дубл.	Подп. и дата
Взам. инв. №	Подп. и дата

Лит.	Изм.	№ докцм.	Подп.	Дата

B-3-2022-TO

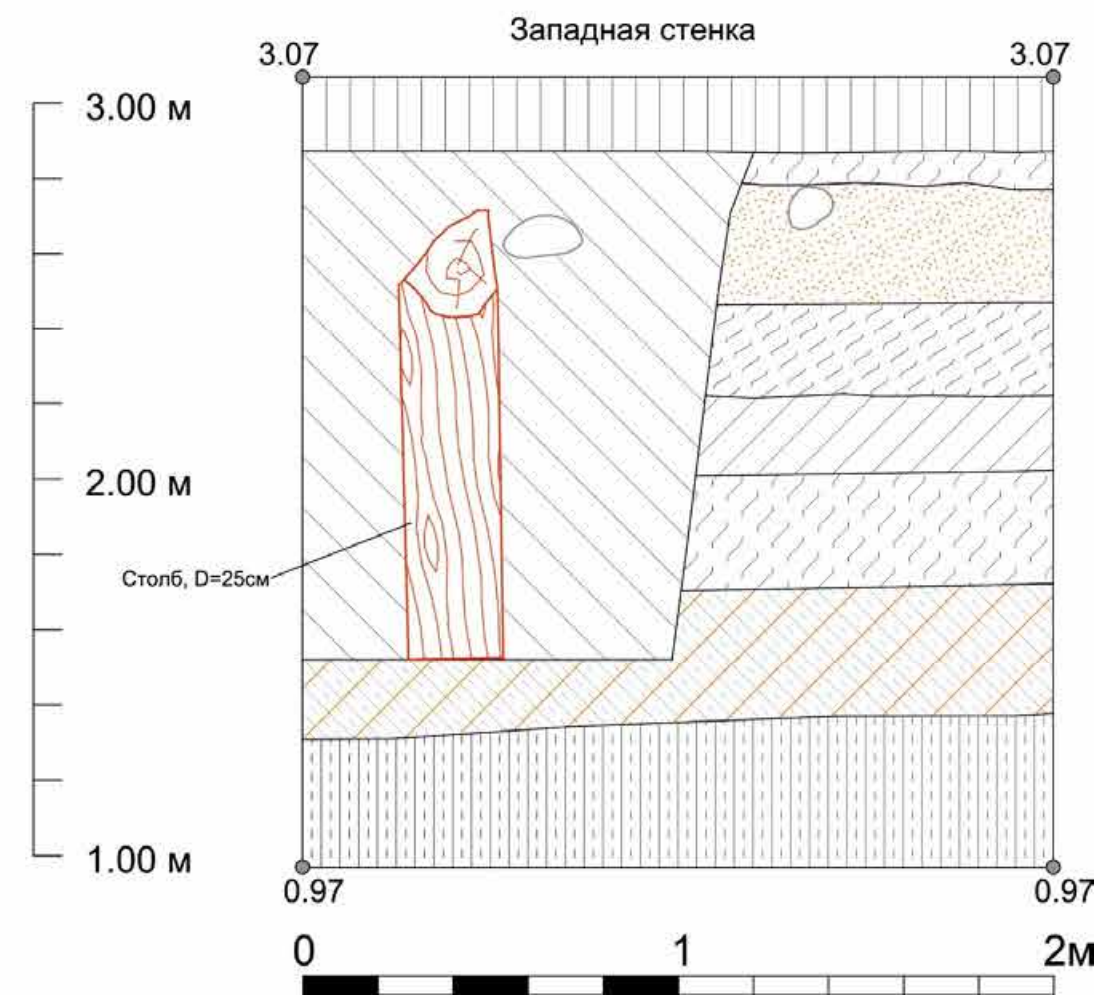
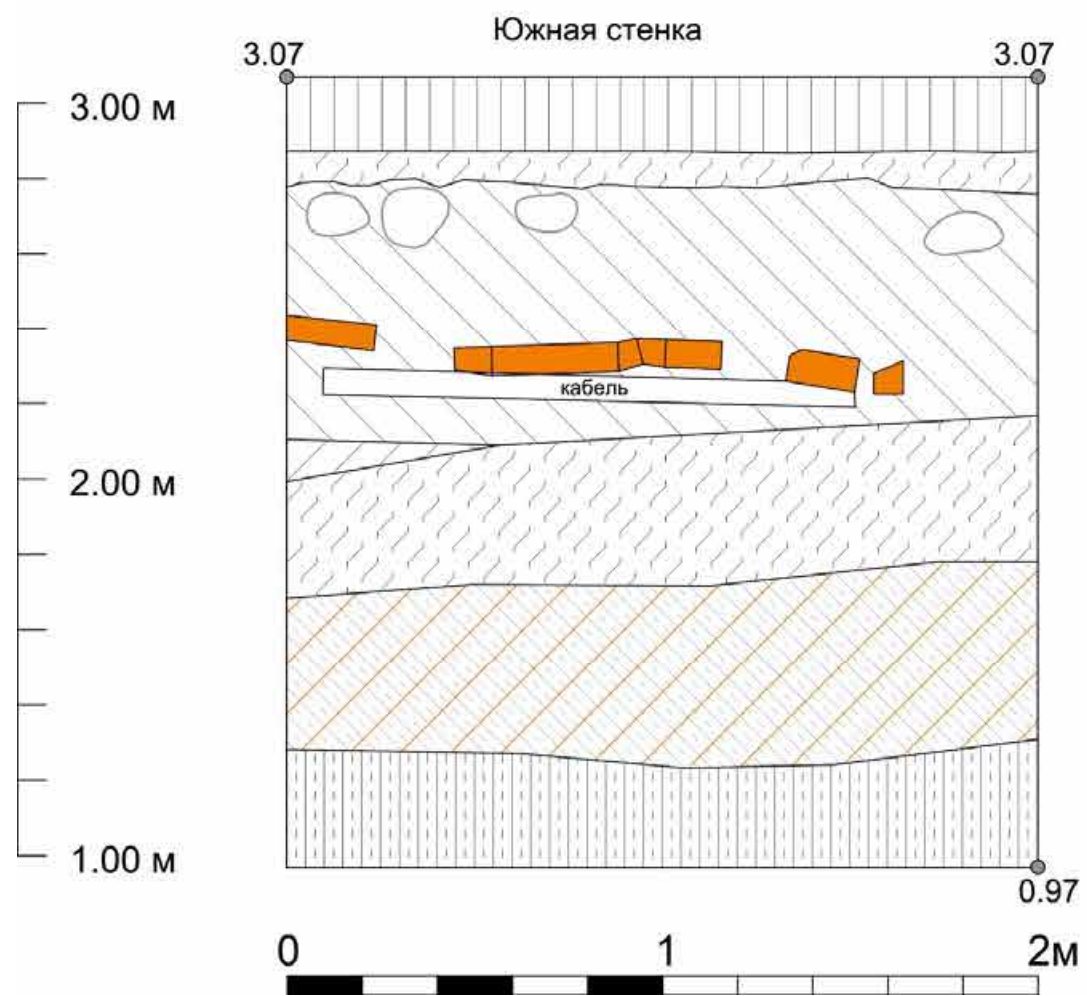
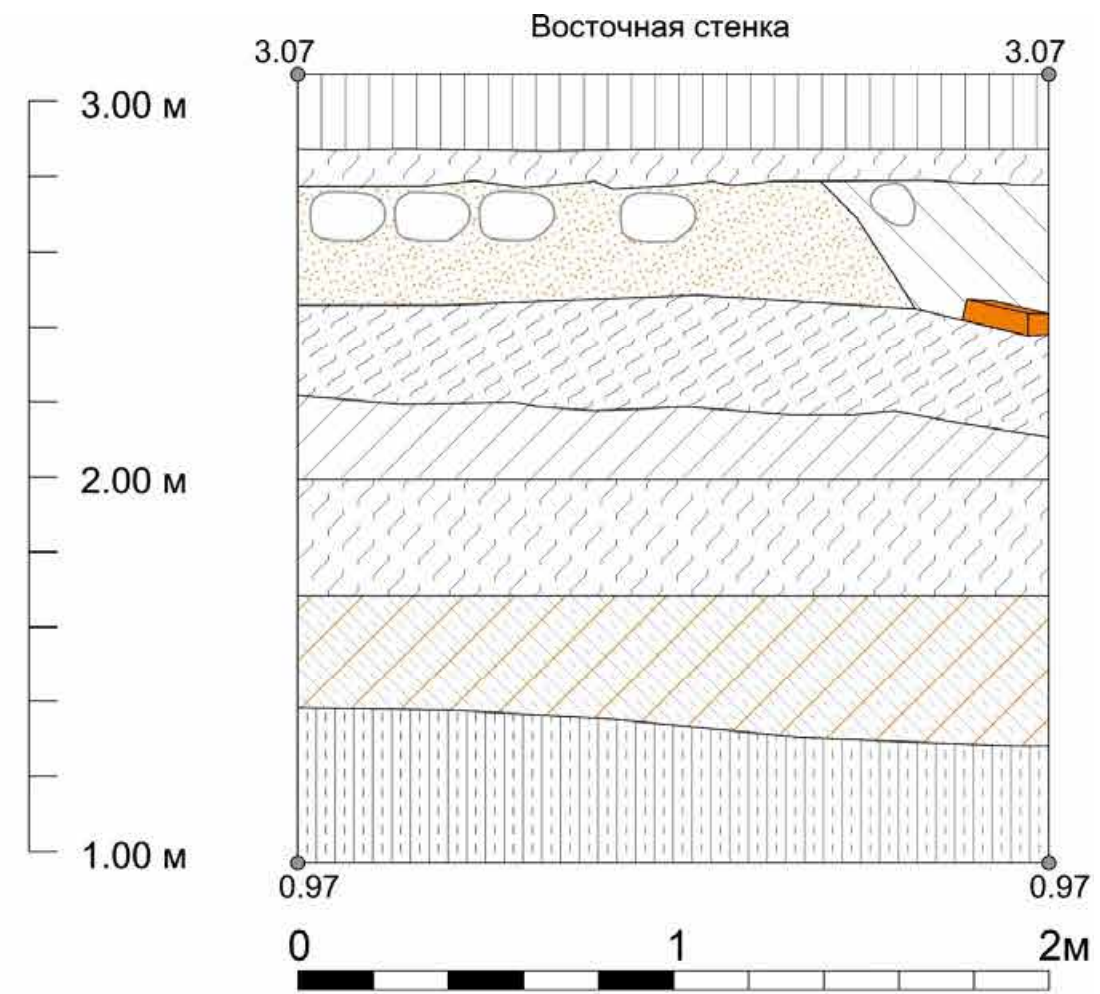
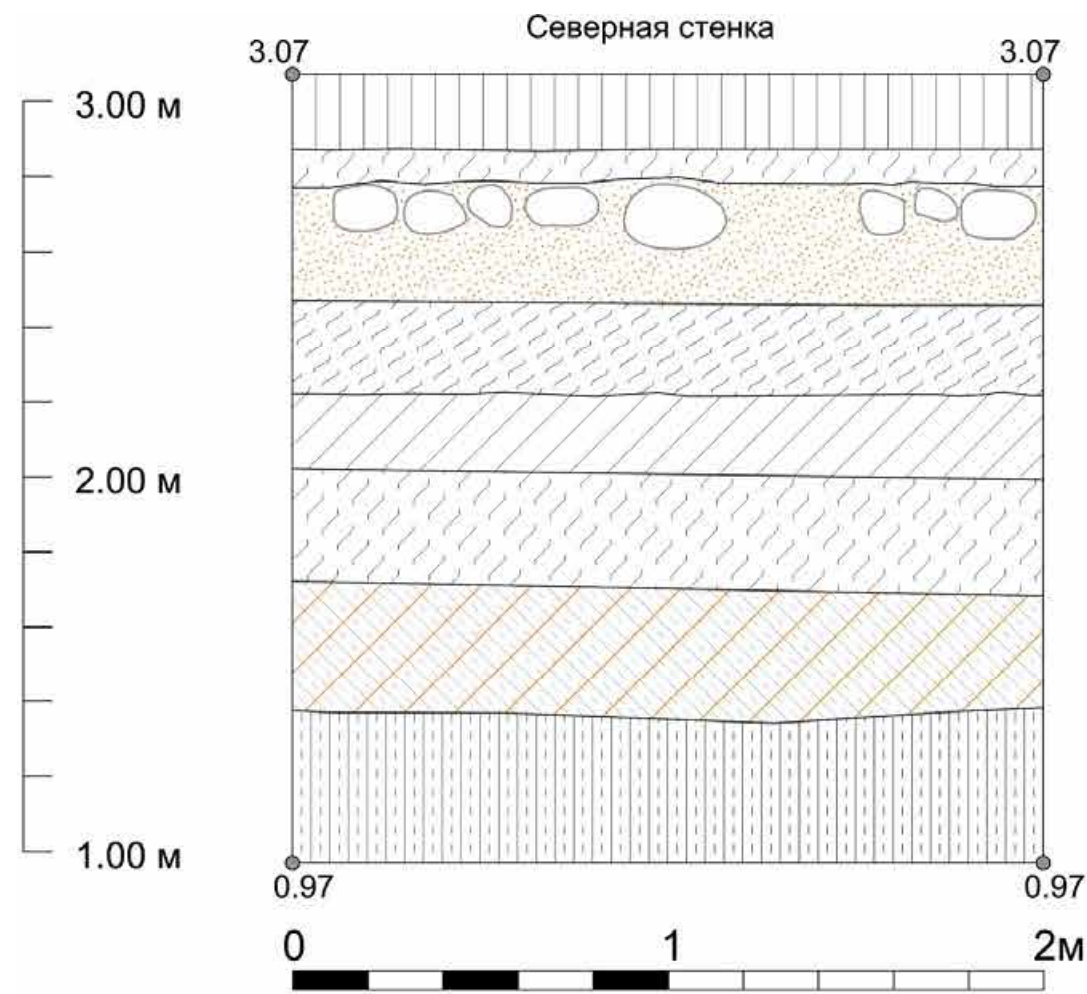


Рис. 34. Санкт-Петербург, Адмиралтейский район, Обводный канал. Шурф 1. Шурф 1. Стратиграфия.

Инв. № подл.	Подп. и дата
Инв. № дубл.	Взам. инв. №
Подп. и дата	
Инв. № подл.	

Лит.	Изм.	№ докцм.	Подп.	Дата

B-3-2022-TO




Рис. 35. Обв_кан_229-2022. Шурф. Археологический материал. сосуда Фрагмент красноглиняного венчика. (Обв_кан_229-2022-1).




Рис. 36. Обв_кан_229-2022. Шурф. Археологический материал. Фрагмент сосуда (горшка цветочного ?) красноглиняного венчика (Обв_кан_229-2022-2).

Инв. № подл.	Подп. и дата
Инв. № дубл.	Взм. инв. №
Лит	Изм.
№ докум.	Подп.
Дата	



Обв_кан_229-2022-3

Рис. 37. Обв_кан_229-2022. Шурф. Археологический материал. Фрагмент сосуда (горшка цветочного ?) красноглиняного донца (Обв_кан_229-2022-3).


Инв. № подл.	Подп. и дата
Инв. № дубл.	Взам. инв. №
Подп. и дата	Подп. и дата
Инв. № подл.	Подп. и дата

Лит	Изм.	№ докум.	Подп.	Дата

B-3-2022-10


Лист

65



Обв_кан_229-2022-4

Рис. 38. Обв_кан_229-2022. Шурф. Археологический материал. Фрагмент тарелки красноглиняной с росписью белым и коричневым ангобом, с прозрачной желтоватой поливой внутри донца (Обв_кан_229-2022-4).




Обв_кан_229-2022-6

Рис. 39. Обв_кан_229-2022. Шурф. Археологический материал. Археологический материал. Фрагмент сосуда красноглиняного с полосой зеленой поливы по белому ангобу снаружи венчика (Обв_кан_229-2022-6).

Инв. № подл.	Подп. и дата
Инв. № дубл.	Взам. инв. №
Подп. и дата	Подп. и дата
Инв. № подл.	Подп. и дата

Лит	Изм.	№ докум.	Подп.	Дата

B-3-2022-TO



0 10см

Обв_кан_229-2022-7

Рис. 40. Обв_кан_229-2022. Шурф. Археологический материал. Фрагмент сосуда красноглиняного венчика. (Обв_кан_229-2022-7).



0 10см

Обв_кан_229-2022-8

Рис. 41. Обв_кан_229-2022. Шурф. Археологический материал. Фрагмент сосуда красноглиняного венчика. (Обв_кан_229-2022-8).


Инв. № подл.	Подп. и дата
Инв. № дубл.	Взам. инв. №
Инв. № подл.	Подп. и дата
Инв. № подл.	Подп. и дата

Лит	Изм.	№ докум.	Подп.	Дата

B-3-2022-10

Лист

67



0 10см

Обв_кан_229-2022-9

Рис. 42. Обв_кан_229-2022. Шурф. Археологический материал. Нож железный с загнутым черенком (Обв_кан_229-2022-9).

Инв. № подл.	Подп. и дата
Инв. № дубл.	Взам. инв. №
Подп. и дата	Подп. и дата

Лит	Изм.	№ докум.	Подп.	Дата

B-3-2022-10

Лист

68

ПРИЛОЖЕНИЕ А. КОПИЯ ПИСЬМА КОМИТЕТА ПО ГОСУДАРСТВЕННОМУ КОНТРОЛЮ, ИСПОЛЬЗОВАНИЮ И ОХРАНЕ ПАМЯТНИКОВ ИСТОРИИ И КУЛЬТУРЫ ПРАВИТЕЛЬСТВА САНКТ- ПЕТЕРБУРГА



ПРАВИТЕЛЬСТВО САНКТ-ПЕТЕРБУРГА

КОМИТЕТ ПО ГОСУДАРСТВЕННОМУ
КОНТРОЛЮ, ИСПОЛЬЗОВАНИЮ
И ОХРАНЕ ПАМЯТНИКОВ ИСТОРИИ
И КУЛЬТУРЫ

**САНКТ-ПЕТЕРБУРГСКОЕ
ГОСУДАРСТВЕННОЕ КАЗЕННОЕ
УЧРЕЖДЕНИЕ
"ЦЕНТР ИНФОРМАЦИОННОГО
ОБЕСПЕЧЕНИЯ ОХРАНЫ ОБЪЕКТОВ
КУЛЬТУРНОГО НАСЛЕДИЯ"
(СПб ГКУ ЦИОООКН)**

ул. Зодчего Росси, д. 1-3, Санкт-Петербург, 191011
тел. (812) 417-2232
<http://ciioookn.kgiop.gov.spb.ru>

Генеральному директору
ООО «Зеленый Свет плюс»
Турчаку Е.С.
evo535@yandex.ru

№01-25-23489/21-0-1 от 10.09.2021

№ 01-25-23489/21-0-0 от 10.09.2021

На № 2-ОК-110/21 от 10.09.2021

На Ваше обращение сообщаем, что земельный участок по адресу: **г. Санкт-Петербург, «Шахта «В» с щитовым затвором ТКК по северному берегу Обводного канала**» (согласно приложенной к запросу схеме) расположен в границах:

- единой зоны регулирования застройки и хозяйственной деятельности 2 (участок ОЗРЗ-2(32)) объектов культурного наследия.

Закон Санкт-Петербурга от 19.01.2009 № 820-7 (в редакции, вступившей в силу 01.08.2021) "О границах объединенных зон охраны объектов культурного наследия, расположенных на территории Санкт-Петербурга, режимах использования земель и требованиях к градостроительным регламентам в границах указанных зон".

В пределах границ вышеуказанного земельного участка отсутствуют объекты (выявленные объекты) культурного наследия; объекты культурного наследия, включенные в Единый государственный реестр объектов культурного наследия (памятников истории и культуры) народов Российской Федерации, а также защитная зона объектов культурного наследия.

К границам участка непосредственно не примыкают объекты (выявленные объекты) культурного наследия.

16.06.2021 г. опубликован приказ Министерства Культуры РФ (далее – МК РФ) от 30.10.2020 №1295 «Об утверждении предмета охраны, границ территории и требований к градостроительным регламентам в границах территории исторического поселения федерального значения город Санкт-Петербург» (далее – историческое поселение).

Земельный участок расположен в границах территории исторического поселения, утвержденного вышеуказанным приказом МК РФ.

КГИОП не располагает сведениями о наличии либо отсутствии объектов, обладающих признаками объектов культурного (в т.ч. археологического) наследия.

Петрова А.А.
(812)417-43-46

ДОКУМЕНТ ПОДПИСАН
ЭЛЕКТРОННОЙ ПОДПИСЬЮ

Сертификат 4CD8BD0079AC20A1454259ACBD5E6B12
Владелец Коробкова Елена Валентиновна
Действителен с 20.11.2020 по 20.11.2021

В случае обнаружения в ходе земляных работ объектов археологического наследия организация, осуществляющая работы, в соответствии с требованиями ст. 36 Федерального Закона от 25.06.2002 № 73-ФЗ «Об объектах культурного наследия (памятниках истории и культуры) народов Российской Федерации», обязана приостановить их и обратиться в организацию, имеющую открытый лист на право проведения археологических раскопок, а также проинформировать КГИОП.

**Начальник отдела информации об объектах
культурного наследия и режимах зон охраны**

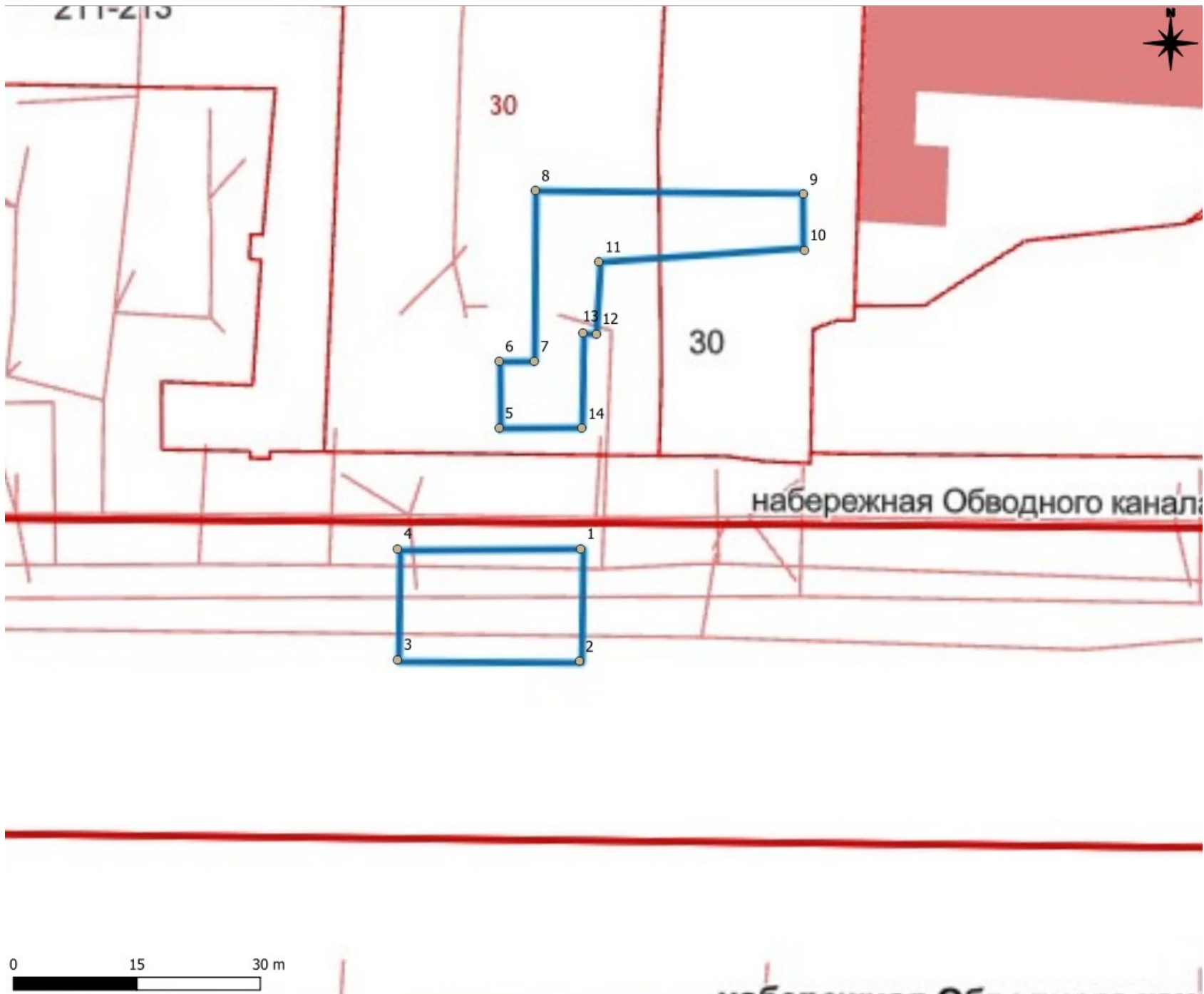
Е.В. Коробкова

Петрова А.А.
(812)417-43-46

Приложение 4

**Схема расположения земельного участка на кадастровой карте
территории**

Схема земельного участка по адресу: г. Санкт-Петербург, ¹⁰⁵«Шахта «В» с щитовым затвором ТКК по северному берегу Обводного канала» на публичной кадастровой карте РФ



МСК-1964

N	X	Y
1	111669.2287	91321.4633
2	111669.0676	91307.76349
3	111647.0196	91308.01278
4	111647.0176	91321.47596
5	111659.3026	91336.11525
6	111659.3366	91344.21455
7	111663.6067	91344.20965
8	111663.7291	91364.93775
9	111696.296	91364.4923
10	111696.3433	91357.73464
11	111671.4737	91356.29198
12	111671.1154	91347.57021
13	111669.5359	91347.58878
14	111669.4002	91336.04187

Приложение 5

**Копия письма ООО «Русь XXI» № 79 от 25.03.2022 г. с
обоснованием отсутствия градостроительного плана
земельного участка**

~~~~~

194358, Санкт – Петербург,  
пр. Энгельса, д.154, Лит.А, офис 401  
т/ф (812) 677-32-45(6)  
www.rus-21spb.ru  
т/ф (812) 677-32-45(6)

ОГРН 1089847131868  
ИНН 7804387262/ КПП 780401001

№ 49 от 25.03.2022 г.

Заместителю директора  
ФГБУН «Институт истории материальной культуры»  
Российской академии наук

Соловьевой Н. Ф.

ооа@archeo.ru

О проведении археологического обследования

Уважаемая Наталья Федоровна!

В целях проведения научно-исследовательского археологического обследования территории объекта: «Шахта «В» с щитовым затвором ТКК по северному берегу Обводного канала», расположенном в Адмиралтейском районе города, сообщаем следующее:

1. Объект «Шахта «В» с щитовым затвором ТКК по северному берегу Обводного канала» является линейным объектом (п. 10.1 ст. 1 «Градостроительный кодекс Российской Федерации» от 29.12.2004 №190-ФЗ);
2. В соответствии с ч. 5, п. 3 ст. 41 Градостроительного кодекса Российской Федерации для линейных объектов подготовка документации по планировке территории в целях размещения объекта капитального строительства является обязательной (за исключением случая, если размещение линейного объекта планируется осуществлять на землях или земельных участках, находящихся в государственной или муниципальной собственности, и для размещения такого линейного объекта не требуются предоставление земельных участков, находящихся в государственной или муниципальной собственности, и установление сервитутов). В соответствии с п. 4 ст. 41 Градостроительного кодекса Российской Федерации видами документации по планировке территории являются проект планировки территории и проект межевания территории, градостроительный план земельного участка не является документацией по планировке территории и не разрабатывается.

Генеральный директор  
ООО «Русь XXI»



Бовзей А.С.

*Приложение 7*

**Копия справки № 14102/33 – 125.5-37 от 05.04.2022 г**



ФЕДЕРАЛЬНОЕ ГОСУДАРСТВЕННОЕ БЮДЖЕТНОЕ УЧРЕЖДЕНИЕ НАУКИ  
**ИНСТИТУТ ИСТОРИИ МАТЕРИАЛЬНОЙ КУЛЬТУРЫ  
РОССИЙСКОЙ АКАДЕМИИ НАУК**

191186, Санкт-Петербург, Дворцовая наб., 18, литер А  
тел. +7 (812) 5715092, факс +7 (812) 5716271, Эл. почта: admin@archo.ru

№ 14102/33 – 125.5-37 от 05.04.2022

**К Акту  
государственной  
историко-культурной  
экспертизы**

**СПРАВКА**

Дана в том, что следующие сотрудники Федерального государственного бюджетного учреждения науки Института истории материальной культуры Российской академии наук работают в ИИМК РАН

| <b>ФИО</b>                  | <b>стаж с</b> |
|-----------------------------|---------------|
| Городилов Андрей Юрьевич    | 01.01.2005    |
| Лазаретов Игорь Павлович    | 17.01.1987    |
| Поляков Андрей Владимирович | 02.07.2001    |
| Садыков Тимур Рашитович     | 11.08.2008    |
| Соловьев Сергей Львович     | 15.01.2010    |
| Субботин Андрей Викторович  | 09.12.1975    |
| Тарасов Алексей Юрьевич     | 12.03.2021    |

по настоящее время.

Заместитель директора ИИМК РАН

Н.Ф. Соловьева

*Приложение 9*

**Сведения об экспертах**

## Сведения об экспертах:

|                                 |                                                                                                                                                                                                                                                                                                                                                                                                                                                                                                                                                                                                                                                        |
|---------------------------------|--------------------------------------------------------------------------------------------------------------------------------------------------------------------------------------------------------------------------------------------------------------------------------------------------------------------------------------------------------------------------------------------------------------------------------------------------------------------------------------------------------------------------------------------------------------------------------------------------------------------------------------------------------|
| <b>Фамилия, имя, отчество</b>   | <b>Городилов Андрей Юрьевич</b>                                                                                                                                                                                                                                                                                                                                                                                                                                                                                                                                                                                                                        |
| <b>Образование</b>              | высшее                                                                                                                                                                                                                                                                                                                                                                                                                                                                                                                                                                                                                                                 |
| <b>Специальность</b>            | история, археология                                                                                                                                                                                                                                                                                                                                                                                                                                                                                                                                                                                                                                    |
| <b>Ученая степень (звание)</b>  | -                                                                                                                                                                                                                                                                                                                                                                                                                                                                                                                                                                                                                                                      |
| <b>Стаж работы</b>              | 17 лет                                                                                                                                                                                                                                                                                                                                                                                                                                                                                                                                                                                                                                                 |
| <b>Место работы и должность</b> | н.с. ИИМК РАН                                                                                                                                                                                                                                                                                                                                                                                                                                                                                                                                                                                                                                          |
| <b>Реквизиты аттестации</b>     | Государственный эксперт по проведению историко-культурной экспертизы (приказ Министерства культуры Российской Федерации № 219 от 27.02.2019 г. «Об утверждении статуса аттестованного эксперта по проведению государственной историко-культурной экспертизы» (п. 34))<br>Объекты экспертизы:<br><ul style="list-style-type: none"> <li>- выявленные объекты культурного наследия в целях обоснования целесообразности включения данных объектов в реестр;</li> <li>- документы, обосновывающие включение объектов культурного наследия в реестр.</li> </ul>                                                                                            |
| <b>Фамилия, имя, отчество</b>   | <b>Лазаретов Игорь Павлович</b>                                                                                                                                                                                                                                                                                                                                                                                                                                                                                                                                                                                                                        |
| <b>Образование</b>              | высшее                                                                                                                                                                                                                                                                                                                                                                                                                                                                                                                                                                                                                                                 |
| <b>Специальность</b>            | история                                                                                                                                                                                                                                                                                                                                                                                                                                                                                                                                                                                                                                                |
| <b>Ученая степень (звание)</b>  | кандидат исторических наук                                                                                                                                                                                                                                                                                                                                                                                                                                                                                                                                                                                                                             |
| <b>Стаж работы</b>              | 35 лет                                                                                                                                                                                                                                                                                                                                                                                                                                                                                                                                                                                                                                                 |
| <b>Место работы и должность</b> | ст.н.с. ИИМК РАН                                                                                                                                                                                                                                                                                                                                                                                                                                                                                                                                                                                                                                       |
| <b>Реквизиты аттестации</b>     | Государственный эксперт по проведению историко-культурной экспертизы (приказ Министерства культуры Российской Федерации № 1537 от 17.09.2021 г. «Об утверждении статуса аттестованного эксперта по проведению государственной историко-культурной экспертизы» (п. 13))<br>Объекты экспертизы:<br><ul style="list-style-type: none"> <li>- выявленные объекты культурного наследия в целях обоснования целесообразности включения данных объектов в реестр;</li> <li>- документы, обосновывающие включение объектов культурного наследия в реестр;</li> <li>- документы, обосновывающие исключение объектов культурного наследия из реестра;</li> </ul> |

|                                 |                                                                                                                                                                                                                                                                                                                                                                                                                                                                                                                                                                                                                                                                                                                                                                                                                                                                                                                                                                                                                                                                                                                                                                                                                                                                                                                                                                                                                                                                                                                                                                                                                                                                   |
|---------------------------------|-------------------------------------------------------------------------------------------------------------------------------------------------------------------------------------------------------------------------------------------------------------------------------------------------------------------------------------------------------------------------------------------------------------------------------------------------------------------------------------------------------------------------------------------------------------------------------------------------------------------------------------------------------------------------------------------------------------------------------------------------------------------------------------------------------------------------------------------------------------------------------------------------------------------------------------------------------------------------------------------------------------------------------------------------------------------------------------------------------------------------------------------------------------------------------------------------------------------------------------------------------------------------------------------------------------------------------------------------------------------------------------------------------------------------------------------------------------------------------------------------------------------------------------------------------------------------------------------------------------------------------------------------------------------|
|                                 | <ul style="list-style-type: none"> <li>- земли, подлежащие воздействию земляных, строительных, мелиоративных, хозяйственных работ, предусмотренных статьей 25 Лесного кодекса Российской Федерации работ по использованию лесов (за исключением работ, указанных в пунктах 3, 4 и 7 части 1 статьи 25 Лесного кодекса Российской Федерации) и иных работ, в случае, если орган охраны объектов культурного наследия не имеет данных об отсутствии на указанных землях объектов культурного наследия, включенных в реестр, выявленных объектов культурного наследия либо объектов, обладающих признаками объекта культурного наследия;</li> <li>- документация, за исключением научных отчетов о выполненных археологических полевых работах, содержащая результаты исследований, в соответствии с которыми определяется наличие или отсутствие объектов, обладающих признаками объекта культурного наследия, на земельных участках, подлежащих воздействию земляных, строительных, мелиоративных, хозяйственных работ, работ по использованию лесов и иных работ;</li> <li>- документация или разделы документации, обосновывающие меры по обеспечению сохранности объекта культурного наследия, включенного в реестр, выявленного объекта культурного наследия либо объекта, обладающего признаками объекта культурного наследия, при проведении земляных, мелиоративных, хозяйственных работ, указанных в настоящей статье работ по использованию лесов и иных работ в границах территории объекта культурного наследия либо на земельном участке, непосредственно связанном с земельным участком в границах территории объекта культурного наследия</li> </ul> |
| <b>Фамилия, имя, отчество</b>   | <b>Поляков Андрей Владимирович</b>                                                                                                                                                                                                                                                                                                                                                                                                                                                                                                                                                                                                                                                                                                                                                                                                                                                                                                                                                                                                                                                                                                                                                                                                                                                                                                                                                                                                                                                                                                                                                                                                                                |
| <b>Образование</b>              | высшее                                                                                                                                                                                                                                                                                                                                                                                                                                                                                                                                                                                                                                                                                                                                                                                                                                                                                                                                                                                                                                                                                                                                                                                                                                                                                                                                                                                                                                                                                                                                                                                                                                                            |
| <b>Специальность</b>            | история                                                                                                                                                                                                                                                                                                                                                                                                                                                                                                                                                                                                                                                                                                                                                                                                                                                                                                                                                                                                                                                                                                                                                                                                                                                                                                                                                                                                                                                                                                                                                                                                                                                           |
| <b>Ученая степень (звание)</b>  | доктор исторических наук                                                                                                                                                                                                                                                                                                                                                                                                                                                                                                                                                                                                                                                                                                                                                                                                                                                                                                                                                                                                                                                                                                                                                                                                                                                                                                                                                                                                                                                                                                                                                                                                                                          |
| <b>Стаж работы</b>              | 21 год                                                                                                                                                                                                                                                                                                                                                                                                                                                                                                                                                                                                                                                                                                                                                                                                                                                                                                                                                                                                                                                                                                                                                                                                                                                                                                                                                                                                                                                                                                                                                                                                                                                            |
| <b>Место работы и должность</b> | ст.н.с. ИИМК РАН, и.о. директора ИИМК РАН                                                                                                                                                                                                                                                                                                                                                                                                                                                                                                                                                                                                                                                                                                                                                                                                                                                                                                                                                                                                                                                                                                                                                                                                                                                                                                                                                                                                                                                                                                                                                                                                                         |
| <b>Реквизиты аттестации</b>     | Государственный эксперт по проведению историко-культурной экспертизы (приказ Министерства культуры Российской Федерации № 1668 от 11.10.2021 г. «Об утверждении статуса аттестованного эксперта по проведению                                                                                                                                                                                                                                                                                                                                                                                                                                                                                                                                                                                                                                                                                                                                                                                                                                                                                                                                                                                                                                                                                                                                                                                                                                                                                                                                                                                                                                                     |

|  |                                                                                                                                                                                                                                                                                                                                                                                                                                                                                                                                                                                                                                                                                                                                                                                                                                                                                                                                                                                                                                                                                                                                                                                                                                                                                                                                                                                                                                                                                                                                                                                                                                                                                                                                                                                                                                                                                                                                            |
|--|--------------------------------------------------------------------------------------------------------------------------------------------------------------------------------------------------------------------------------------------------------------------------------------------------------------------------------------------------------------------------------------------------------------------------------------------------------------------------------------------------------------------------------------------------------------------------------------------------------------------------------------------------------------------------------------------------------------------------------------------------------------------------------------------------------------------------------------------------------------------------------------------------------------------------------------------------------------------------------------------------------------------------------------------------------------------------------------------------------------------------------------------------------------------------------------------------------------------------------------------------------------------------------------------------------------------------------------------------------------------------------------------------------------------------------------------------------------------------------------------------------------------------------------------------------------------------------------------------------------------------------------------------------------------------------------------------------------------------------------------------------------------------------------------------------------------------------------------------------------------------------------------------------------------------------------------|
|  | <p>государственной историко-культурной экспертизы» (п. 23))</p> <p>Объекты экспертизы:</p> <ul style="list-style-type: none"><li>- выявленные объекты культурного наследия в целях обоснования целесообразности включения данных объектов в реестр;</li><li>- документы, обосновывающие включение объектов культурного наследия в реестр;</li><li>- документы, обосновывающие исключение объектов культурного наследия из реестра;</li><li>- земли, подлежащие воздействию земляных, строительных, мелиоративных, хозяйственных работ, предусмотренных статьей 25 Лесного кодекса Российской Федерации работ по использованию лесов (за исключением работ, указанных в пунктах 3, 4 и 7 части 1 статьи 25 Лесного кодекса Российской Федерации) и иных работ, в случае, если указанные земли расположены в границах территорий, утвержденных в соответствии с пунктом 34.2 пункта 1 статьи 9 Федерального закона;</li><li>- документация или разделы документации, обосновывающие меры по обеспечению сохранности объекта культурного наследия, включенного в реестр, выявленного объекта культурного наследия либо объекта, обладающего признаками объекта культурного наследия, при проведении земляных, мелиоративных, хозяйственных работ, указанных в настоящей статье работ, указанных в статье 30 Федерального закона работ по использованию лесов и иных работ в границах территории объекта культурного наследия либо на земельном участке, непосредственно связанном с земельным участком в границах территории объекта культурного наследия;</li><li>- документация, за исключением научных отчетов о выполненных археологических полевых работах, содержащая результаты исследований, в соответствии с которыми определяется наличие или отсутствие объектов, обладающих признаками объекта культурного наследия, на земельных участках, подлежащих воздействию земляных, строительных, мелиоративных, хозяйственных</li></ul> |
|--|--------------------------------------------------------------------------------------------------------------------------------------------------------------------------------------------------------------------------------------------------------------------------------------------------------------------------------------------------------------------------------------------------------------------------------------------------------------------------------------------------------------------------------------------------------------------------------------------------------------------------------------------------------------------------------------------------------------------------------------------------------------------------------------------------------------------------------------------------------------------------------------------------------------------------------------------------------------------------------------------------------------------------------------------------------------------------------------------------------------------------------------------------------------------------------------------------------------------------------------------------------------------------------------------------------------------------------------------------------------------------------------------------------------------------------------------------------------------------------------------------------------------------------------------------------------------------------------------------------------------------------------------------------------------------------------------------------------------------------------------------------------------------------------------------------------------------------------------------------------------------------------------------------------------------------------------|



|                                 |                                                                                                                                                                                                                                                                                                                                                                                                                                                                                                                                                             |
|---------------------------------|-------------------------------------------------------------------------------------------------------------------------------------------------------------------------------------------------------------------------------------------------------------------------------------------------------------------------------------------------------------------------------------------------------------------------------------------------------------------------------------------------------------------------------------------------------------|
|                                 | работ, указанных в статье 30 Федерального закона работ по использованию лесов и иных работ;                                                                                                                                                                                                                                                                                                                                                                                                                                                                 |
| <b>Фамилия, имя, отчество</b>   | <b>Садыков Тимур Рашитович</b>                                                                                                                                                                                                                                                                                                                                                                                                                                                                                                                              |
| <b>Образование</b>              | высшее                                                                                                                                                                                                                                                                                                                                                                                                                                                                                                                                                      |
| <b>Специальность</b>            | история                                                                                                                                                                                                                                                                                                                                                                                                                                                                                                                                                     |
| <b>Ученая степень (звание)</b>  | -                                                                                                                                                                                                                                                                                                                                                                                                                                                                                                                                                           |
| <b>Стаж работы</b>              | 11 лет                                                                                                                                                                                                                                                                                                                                                                                                                                                                                                                                                      |
| <b>Место работы и должность</b> | и.о. м.н.с. ИИМК РАН                                                                                                                                                                                                                                                                                                                                                                                                                                                                                                                                        |
| <b>Реквизиты аттестации</b>     | Государственный эксперт по проведению историко-культурной экспертизы (приказ Министерства культуры Российской Федерации № 235 от 01.03.2022 г. «Об утверждении статуса аттестованного эксперта по проведению государственной историко-культурной экспертизы» (п. 25))<br>Объекты экспертизы:<br><ul style="list-style-type: none"> <li>- выявленные объекты культурного наследия в целях обоснования целесообразности включения данных объектов в реестр;</li> <li>- документы, обосновывающие включение объектов культурного наследия в реестр;</li> </ul> |
| <b>Фамилия, имя, отчество</b>   | <b>Соловьев Сергей Львович</b>                                                                                                                                                                                                                                                                                                                                                                                                                                                                                                                              |
| <b>Образование</b>              | высшее                                                                                                                                                                                                                                                                                                                                                                                                                                                                                                                                                      |
| <b>Специальность</b>            | история                                                                                                                                                                                                                                                                                                                                                                                                                                                                                                                                                     |
| <b>Ученая степень (звание)</b>  | кандидат исторических наук                                                                                                                                                                                                                                                                                                                                                                                                                                                                                                                                  |
| <b>Стаж работы</b>              | 44 года                                                                                                                                                                                                                                                                                                                                                                                                                                                                                                                                                     |
| <b>Место работы и должность</b> | и.о. ст.н.с. ИИМК РАН                                                                                                                                                                                                                                                                                                                                                                                                                                                                                                                                       |
| <b>Реквизиты аттестации</b>     | Государственный эксперт по проведению историко-культурной экспертизы (приказ Министерства культуры Российской Федерации № 235 от 01.03.2022 г. «Об утверждении статуса аттестованного эксперта по проведению государственной историко-культурной экспертизы» (п. 26))<br>Объекты экспертизы:<br><ul style="list-style-type: none"> <li>- выявленные объекты культурного наследия в целях обоснования целесообразности включения данных объектов в реестр;</li> </ul>                                                                                        |

|                                |                                                                                                                                                                                                                                                                                                                                                                                                                                                                                                                                                                                                                                                                                                                                                                                                                                                                                                                                                                                                                                                                                                                                                                                                                                                                                                                                                                                                                                                                                                                                                                                                                                                                                                                                                                                                                       |
|--------------------------------|-----------------------------------------------------------------------------------------------------------------------------------------------------------------------------------------------------------------------------------------------------------------------------------------------------------------------------------------------------------------------------------------------------------------------------------------------------------------------------------------------------------------------------------------------------------------------------------------------------------------------------------------------------------------------------------------------------------------------------------------------------------------------------------------------------------------------------------------------------------------------------------------------------------------------------------------------------------------------------------------------------------------------------------------------------------------------------------------------------------------------------------------------------------------------------------------------------------------------------------------------------------------------------------------------------------------------------------------------------------------------------------------------------------------------------------------------------------------------------------------------------------------------------------------------------------------------------------------------------------------------------------------------------------------------------------------------------------------------------------------------------------------------------------------------------------------------|
|                                | <ul style="list-style-type: none"> <li>- документы, обосновывающие включение объектов культурного наследия в реестр;</li> <li>- документы, обосновывающие исключение объектов культурного наследия из реестра;</li> <li>- земли, подлежащие воздействию земляных, строительных, мелиоративных, хозяйственных работ, предусмотренных статьей 25 Лесного кодекса Российской Федерации работ по использованию лесов (за исключением работ, указанных в пунктах 3, 4 и 7 части 1 статьи 25 Лесного кодекса Российской Федерации) и иных работ, в случае, если указанные земли расположены в границах территорий, утвержденных в соответствии с пунктом 34.2 пункта 1 статьи 9 Федерального закона;</li> <li>- документация или разделы документации, обосновывающие меры по обеспечению сохранности объекта культурного наследия, включенного в реестр, выявленного объекта культурного наследия либо объекта, обладающего признаками объекта культурного наследия, при проведении земляных, мелиоративных, хозяйственных работ, указанных в настоящей статье работ, указанных в статье 30 Федерального закона работ по использованию лесов и иных работ в границах территории объекта культурного наследия либо на земельном участке, непосредственно связанном с земельным участком в границах территории объекта культурного наследия;</li> <li>- документация, за исключением научных отчетов о выполненных археологических полевых работах, содержащая результаты исследований, в соответствии с которыми определяется наличие или отсутствие объектов, обладающих признаками объекта культурного наследия, на земельных участках, подлежащих воздействию земляных, строительных, мелиоративных, хозяйственных работ, указанных в статье 30 Федерального закона работ по использованию лесов и иных работ</li> </ul> |
| <b>Фамилия, имя, отчество</b>  | <b>Субботин Андрей Викторович</b>                                                                                                                                                                                                                                                                                                                                                                                                                                                                                                                                                                                                                                                                                                                                                                                                                                                                                                                                                                                                                                                                                                                                                                                                                                                                                                                                                                                                                                                                                                                                                                                                                                                                                                                                                                                     |
| <b>Образование</b>             | высшее                                                                                                                                                                                                                                                                                                                                                                                                                                                                                                                                                                                                                                                                                                                                                                                                                                                                                                                                                                                                                                                                                                                                                                                                                                                                                                                                                                                                                                                                                                                                                                                                                                                                                                                                                                                                                |
| <b>Специальность</b>           | история                                                                                                                                                                                                                                                                                                                                                                                                                                                                                                                                                                                                                                                                                                                                                                                                                                                                                                                                                                                                                                                                                                                                                                                                                                                                                                                                                                                                                                                                                                                                                                                                                                                                                                                                                                                                               |
| <b>Ученая степень (звание)</b> | кандидат исторических наук                                                                                                                                                                                                                                                                                                                                                                                                                                                                                                                                                                                                                                                                                                                                                                                                                                                                                                                                                                                                                                                                                                                                                                                                                                                                                                                                                                                                                                                                                                                                                                                                                                                                                                                                                                                            |

|                                 |                                                                                                                                                                                                                                                                                                                                                                                                                                                                                                                                                                                                                                                                                                                                                                                                                                                                                                                                                                                                                                                                                                                                                                                                                                                                                                                                                                                                                                                                                                                                                                                                                                                                                                                                                                                              |
|---------------------------------|----------------------------------------------------------------------------------------------------------------------------------------------------------------------------------------------------------------------------------------------------------------------------------------------------------------------------------------------------------------------------------------------------------------------------------------------------------------------------------------------------------------------------------------------------------------------------------------------------------------------------------------------------------------------------------------------------------------------------------------------------------------------------------------------------------------------------------------------------------------------------------------------------------------------------------------------------------------------------------------------------------------------------------------------------------------------------------------------------------------------------------------------------------------------------------------------------------------------------------------------------------------------------------------------------------------------------------------------------------------------------------------------------------------------------------------------------------------------------------------------------------------------------------------------------------------------------------------------------------------------------------------------------------------------------------------------------------------------------------------------------------------------------------------------|
| <b>Стаж работы</b>              | 46 лет                                                                                                                                                                                                                                                                                                                                                                                                                                                                                                                                                                                                                                                                                                                                                                                                                                                                                                                                                                                                                                                                                                                                                                                                                                                                                                                                                                                                                                                                                                                                                                                                                                                                                                                                                                                       |
| <b>Место работы и должность</b> | ст.н.с. ИИМК РАН                                                                                                                                                                                                                                                                                                                                                                                                                                                                                                                                                                                                                                                                                                                                                                                                                                                                                                                                                                                                                                                                                                                                                                                                                                                                                                                                                                                                                                                                                                                                                                                                                                                                                                                                                                             |
| <b>Реквизиты аттестации</b>     | <p>Государственный эксперт по проведению историко-культурной экспертизы (приказ Министерства культуры Российской Федерации № 1668 от 11.10.2021 г. «Об утверждении статуса аттестованного эксперта по проведению государственной историко-культурной экспертизы» (п. 26))</p> <p><b>Объекты экспертизы:</b></p> <ul style="list-style-type: none"> <li>- выявленные объекты культурного наследия в целях обоснования целесообразности включения данных объектов в реестр;</li> <li>- документы, обосновывающие включение объектов культурного наследия в реестр;</li> <li>- документы, обосновывающие исключение объектов культурного наследия из реестра;</li> <li>- земли, подлежащие воздействию земляных, строительных, мелиоративных, хозяйственных работ, предусмотренных статьей 25 Лесного кодекса Российской Федерации работ по использованию лесов (за исключением работ, указанных в пунктах 3, 4 и 7 части 1 статьи 25 Лесного кодекса Российской Федерации) и иных работ, в случае, если указанные земли расположены в границах территорий, утвержденных в соответствии с пунктом 34.2 пункта 1 статьи 9 Федерального закона;</li> <li>- документация или разделы документации, обосновывающие меры по обеспечению сохранности объекта культурного наследия, включенного в реестр, выявленного объекта культурного наследия либо объекта, обладающего признаками объекта культурного наследия, при проведении земляных, мелиоративных, хозяйственных работ, указанных в настоящей статье работ, указанных в статье 30 Федерального закона работ по использованию лесов и иных работ в границах территории объекта культурного наследия либо на земельном участке, непосредственно связанном с земельным участком в границах территории объекта культурного наследия;</li> </ul> |

|                                 |                                                                                                                                                                                                                                                                                                                                                                                                                                                                                                                                                                                                                                                                                                                                                                                                                                                                                                                                                                                                                                                                                                                                                                                                                                                                                                                                            |
|---------------------------------|--------------------------------------------------------------------------------------------------------------------------------------------------------------------------------------------------------------------------------------------------------------------------------------------------------------------------------------------------------------------------------------------------------------------------------------------------------------------------------------------------------------------------------------------------------------------------------------------------------------------------------------------------------------------------------------------------------------------------------------------------------------------------------------------------------------------------------------------------------------------------------------------------------------------------------------------------------------------------------------------------------------------------------------------------------------------------------------------------------------------------------------------------------------------------------------------------------------------------------------------------------------------------------------------------------------------------------------------|
|                                 | - документация, за исключением научных отчетов о выполненных археологических полевых работах, содержащая результаты исследований, в соответствии с которыми определяется наличие или отсутствие объектов, обладающих признаками объекта культурного наследия, на земельных участках, подлежащих воздействию земляных, строительных, мелиоративных, хозяйственных работ, указанных в статье 30 Федерального закона работ по использованию лесов и иных работ                                                                                                                                                                                                                                                                                                                                                                                                                                                                                                                                                                                                                                                                                                                                                                                                                                                                                |
| <b>Фамилия, имя, отчество</b>   | <b>Тарасов Алексей Юрьевич</b>                                                                                                                                                                                                                                                                                                                                                                                                                                                                                                                                                                                                                                                                                                                                                                                                                                                                                                                                                                                                                                                                                                                                                                                                                                                                                                             |
| <b>Образование</b>              | высшее                                                                                                                                                                                                                                                                                                                                                                                                                                                                                                                                                                                                                                                                                                                                                                                                                                                                                                                                                                                                                                                                                                                                                                                                                                                                                                                                     |
| <b>Специальность</b>            | история, археология                                                                                                                                                                                                                                                                                                                                                                                                                                                                                                                                                                                                                                                                                                                                                                                                                                                                                                                                                                                                                                                                                                                                                                                                                                                                                                                        |
| <b>Ученая степень (звание)</b>  | кандидат исторических наук                                                                                                                                                                                                                                                                                                                                                                                                                                                                                                                                                                                                                                                                                                                                                                                                                                                                                                                                                                                                                                                                                                                                                                                                                                                                                                                 |
| <b>Стаж работы</b>              | 20 лет                                                                                                                                                                                                                                                                                                                                                                                                                                                                                                                                                                                                                                                                                                                                                                                                                                                                                                                                                                                                                                                                                                                                                                                                                                                                                                                                     |
| <b>Место работы и должность</b> | н.с. ИИМК РАН                                                                                                                                                                                                                                                                                                                                                                                                                                                                                                                                                                                                                                                                                                                                                                                                                                                                                                                                                                                                                                                                                                                                                                                                                                                                                                                              |
| <b>Реквизиты аттестации</b>     | <p>Государственный эксперт по проведению историко-культурной экспертизы (приказ Министерства культуры Российской Федерации № 997 от 17.07.2019 г. «Об утверждении статуса аттестованного эксперта по проведению государственной историко-культурной экспертизы» (п. 29))</p> <p>Объекты экспертизы:</p> <ul style="list-style-type: none"> <li>- выявленные объекты культурного наследия в целях обоснования целесообразности включения данных объектов в реестр;</li> <li>- земли, подлежащие воздействию земляных, строительных, мелиоративных, хозяйственных работ, предусмотренных статьей 25 Лесного кодекса Российской Федерации работ по использованию лесов (за исключением работ, указанных в пунктах 3, 4 и 7 части 1 статьи 25 Лесного кодекса Российской Федерации) и иных работ, в случае, если указанные земли расположены в границах территорий, утверждённых в соответствии с пунктом 34.2 статьи 9 Федерального закона № 73-ФЗ;</li> <li>- документы, обосновывающие включение объектов культурного наследия в реестр;</li> <li>- документы, обосновывающие исключение объектов культурного наследия из реестра;</li> <li>- документация, за исключением научных отчетов о выполненных археологических полевых работах, содержащая результаты исследований, в соответствии с которыми определяется наличие или</li> </ul> |

|  |                                                                                                                                                                                                                                                                                                                                                                                                                                                                                                                                                                                                                                                                                                                                                                                                                                                                                                                      |
|--|----------------------------------------------------------------------------------------------------------------------------------------------------------------------------------------------------------------------------------------------------------------------------------------------------------------------------------------------------------------------------------------------------------------------------------------------------------------------------------------------------------------------------------------------------------------------------------------------------------------------------------------------------------------------------------------------------------------------------------------------------------------------------------------------------------------------------------------------------------------------------------------------------------------------|
|  | <p>отсутствие объектов, обладающих признаками объекта культурного наследия, на земельных участках, подлежащих воздействию земляных, строительных, мелиоративных, хозяйственных работ, указанных в статье 30 Федерального закона N2 73-ФЗ работ по использованию лесов и иных работ;</p> <ul style="list-style-type: none"><li>- документация или разделы документации, обосновывающие меры по обеспечению сохранности объекта культурного наследия, включенного в реестр, выявленного объекта культурного наследия либо объекта, обладающего признаками объекта культурного наследия, при проведении земляных, мелиоративных, хозяйственных работ, указанных в настоящей статье работ по использованию лесов и иных работ в границах территории объекта культурного наследия либо на земельном участке, непосредственно связанном с земельным участком в границах территории объекта культурного наследия.</li></ul> |
|--|----------------------------------------------------------------------------------------------------------------------------------------------------------------------------------------------------------------------------------------------------------------------------------------------------------------------------------------------------------------------------------------------------------------------------------------------------------------------------------------------------------------------------------------------------------------------------------------------------------------------------------------------------------------------------------------------------------------------------------------------------------------------------------------------------------------------------------------------------------------------------------------------------------------------|

*Приложение 10*

**Выдержки из приказа № 997 от 17.07.2019 г.  
«Об утверждении статуса аттестованного эксперта по  
проведению государственной историко-культурной  
экспертизы»**



МИНИСТЕРСТВО КУЛЬТУРЫ  
РОССИЙСКОЙ ФЕДЕРАЦИИ

## ПРИКАЗ

17 июня 2019

Москва

№ 997

### Об аттестации экспертов по проведению государственной историко-культурной экспертизы

В соответствии с Федеральным законом от 25 июня 2002 г. № 73-ФЗ «Об объектах культурного наследия (памятниках истории и культуры) народов Российской Федерации», с пунктом 9 Положения о государственной историко-культурной экспертизе, утвержденного постановлением Правительства Российской Федерации от 15 июля 2009 г. № 569, Положением о порядке аттестации экспертов по проведению государственной историко-культурной экспертизы, утвержденным приказом Минкультуры России от 26 августа 2010 г. № 563 (в редакции приказа Минкультуры России от 17 октября 2011 г. № 1003), руководствуясь Положением об аттестационной комиссии Минкультуры России, утвержденным приказом Минкультуры России от 29 декабря 2011 г. № 1276, протоколом заседания аттестационной комиссии Минкультуры России от 25 июня 2019 г., п р и к а з ы в а ю:

1. Аттестовать экспертов по проведению государственной историко-культурной экспертизы согласно приложению к настоящему приказу.

---

2. Департаменту государственной охраны культурного наследия (Р.А.Рыбало) обеспечить размещение информации об аттестованных экспертах на официальном сайте Минкультуры России в сети Интернет.

3. Контроль за исполнением настоящего приказа оставляю за собой.

Заместитель Министра



С.Г.Обрывалин



## Приложение

Утверждено приказом  
Министерства культуры  
Российской Федерации

от «14» июля 2019 г. № 997

Аттестованные эксперты по проведению  
государственной историко-культурной экспертизы

| № п/п | Фамилия, имя,<br>отчество<br>соискателя | Объекты экспертизы                                                                                                                                                                                                                                                                                                                                                                                                                                                                                                                                                                                                                                                                                                                                                                                                                                                                                                                                                                                                                                                                                                                                                                                        |
|-------|-----------------------------------------|-----------------------------------------------------------------------------------------------------------------------------------------------------------------------------------------------------------------------------------------------------------------------------------------------------------------------------------------------------------------------------------------------------------------------------------------------------------------------------------------------------------------------------------------------------------------------------------------------------------------------------------------------------------------------------------------------------------------------------------------------------------------------------------------------------------------------------------------------------------------------------------------------------------------------------------------------------------------------------------------------------------------------------------------------------------------------------------------------------------------------------------------------------------------------------------------------------------|
| 1.    | Авксентьева<br>Ольга<br>Николаевна      | <ul style="list-style-type: none"> <li>- выявленные объекты культурного наследия в целях обоснования целесообразности включения данных объектов в реестр;</li> <li>- документы, обосновывающие включение объектов культурного наследия в реестр;</li> <li>- документы, обосновывающие изменение категории историко-культурного значения объекта культурного наследия;</li> <li>- проекты зон охраны объекта культурного наследия;</li> <li>- проектная документация на проведение работ по сохранению объектов культурного наследия;</li> <li>- документация или разделы документации, обосновывающие меры по обеспечению сохранности объекта культурного наследия, включенного в реестр, выявленного объекта культурного наследия либо объекта, обладающего признаками объекта культурного наследия, при проведении земляных, мелиоративных, хозяйственных работ, указанных в статье 30 Федерального закона от 25.06.2002 № 73-ФЗ «Об объектах культурного наследия (памятниках истории и культуры) народов Российской Федерации» (далее – Федеральный закон № 73-ФЗ) работ по использованию лесов и иных работ в границах территории объекта культурного наследия либо на земельном участке,</li> </ul> |

|     |                            |                                                                                                                                                                                                                                                                                                                                                                                                                                                                                                                                                                                                                                                                                                                                                                                                                                                                                                                                                                                                                                                                                                                                                                                                                                                                                                                                                                                                                                              |
|-----|----------------------------|----------------------------------------------------------------------------------------------------------------------------------------------------------------------------------------------------------------------------------------------------------------------------------------------------------------------------------------------------------------------------------------------------------------------------------------------------------------------------------------------------------------------------------------------------------------------------------------------------------------------------------------------------------------------------------------------------------------------------------------------------------------------------------------------------------------------------------------------------------------------------------------------------------------------------------------------------------------------------------------------------------------------------------------------------------------------------------------------------------------------------------------------------------------------------------------------------------------------------------------------------------------------------------------------------------------------------------------------------------------------------------------------------------------------------------------------|
|     |                            | земельным участком в границах территории объекта культурного наследия.                                                                                                                                                                                                                                                                                                                                                                                                                                                                                                                                                                                                                                                                                                                                                                                                                                                                                                                                                                                                                                                                                                                                                                                                                                                                                                                                                                       |
| 28. | Старцева Татьяна Сергеевна | <ul style="list-style-type: none"> <li>- выявленные объекты культурного наследия в целях обоснования целесообразности включения данных объектов в реестр;</li> <li>- документы, обосновывающие включение объектов культурного наследия в реестр;</li> <li>- документы, обосновывающие исключение объектов культурного наследия из реестра;</li> <li>- документы, обосновывающие изменение категории историко-культурного значения объекта культурного наследия;</li> <li>- документы, обосновывающие отнесение объекта культурного наследия к историко-культурным заповедникам, особо ценным объектам культурного наследия народов Российской Федерации либо объектам всемирного культурного и природного наследия;</li> <li>- проектная документация на проведение работ по сохранению объектов культурного наследия;</li> <li>- документация или разделы документации, обосновывающие меры по обеспечению сохранности объекта культурного наследия, включенного в реестр, выявленного объекта культурного наследия либо объекта, обладающего признаками объекта культурного наследия, при проведении земляных, мелиоративных, хозяйственных работ, указанных в статье 30 Федерального закона № 73-ФЗ работ по использованию лесов и иных работ в границах территории объекта культурного наследия либо на земельном участке, непосредственно связанном с земельным участком в границах территории объекта культурного наследия.</li> </ul> |
| 29. | Тарасов Алексей Юрьевич    | <ul style="list-style-type: none"> <li>- выявленные объекты культурного наследия в целях обоснования целесообразности включения данных объектов в реестр;</li> <li>- земли, подлежащие воздействию земляных, строительных, мелиоративных, хозяйственных работ, предусмотренных статьей 25 Лесного кодекса Российской Федерации работ по использованию лесов (за исключением работ, указанных в пунктах 3, 4 и 7 части 1 статьи 25 Лесного кодекса Российской Федерации) и иных</li> </ul>                                                                                                                                                                                                                                                                                                                                                                                                                                                                                                                                                                                                                                                                                                                                                                                                                                                                                                                                                    |

|     |                              |                                                                                                                                                                                                                                                                                                                                                                                                                                                                                                                                                                                                                                                                                                                                                                                                                                                                                                                                                                                                                                                                                                                                                                                                                                                                                                                                                                                                                                                                                              |
|-----|------------------------------|----------------------------------------------------------------------------------------------------------------------------------------------------------------------------------------------------------------------------------------------------------------------------------------------------------------------------------------------------------------------------------------------------------------------------------------------------------------------------------------------------------------------------------------------------------------------------------------------------------------------------------------------------------------------------------------------------------------------------------------------------------------------------------------------------------------------------------------------------------------------------------------------------------------------------------------------------------------------------------------------------------------------------------------------------------------------------------------------------------------------------------------------------------------------------------------------------------------------------------------------------------------------------------------------------------------------------------------------------------------------------------------------------------------------------------------------------------------------------------------------|
|     |                              | <p>работ, в случае, если указанные земли расположены в границах территорий, утвержденных в соответствии с пунктом 34.2 пункта 1 статьи 9 Федерального закона № 73-ФЗ;</p> <ul style="list-style-type: none"> <li>- документы, обосновывающие включение объектов культурного наследия в реестр;</li> <li>- документы, обосновывающие исключение объектов культурного наследия из реестра;</li> <li>- документация, за исключением научных отчетов о выполненных археологических полевых работах, содержащая результаты исследований, в соответствии с которыми определяется наличие или отсутствие объектов, обладающих признаками объекта культурного наследия, на земельных участках, подлежащих воздействию земляных, строительных, мелиоративных, хозяйственных работ, указанных в статье 30 Федерального закона № 73-ФЗ работ по использованию лесов и иных работ;</li> <li>- документация или разделы документации, обосновывающие меры по обеспечению сохранности объекта культурного наследия, включенного в реестр, выявленного объекта культурного наследия либо объекта, обладающего признаками объекта культурного наследия, при проведении земляных, мелиоративных, хозяйственных работ, указанных в статье 30 Федерального закона № 73-ФЗ работ по использованию лесов и иных работ в границах территории объекта культурного наследия либо на земельном участке, непосредственно связанном с земельным участком в границах территории объекта культурного наследия.</li> </ul> |
| 30. | Титова Светлана Валентиновна | <ul style="list-style-type: none"> <li>- документы, обосновывающие изменение категории историко-культурного значения объекта культурного наследия.</li> </ul>                                                                                                                                                                                                                                                                                                                                                                                                                                                                                                                                                                                                                                                                                                                                                                                                                                                                                                                                                                                                                                                                                                                                                                                                                                                                                                                                |
| 31. | Тихонов Виктор Евгеньевич    | <ul style="list-style-type: none"> <li>- выявленные объекты культурного наследия в целях обоснования целесообразности включения данных объектов в реестр;</li> <li>- документы, обосновывающие включение объектов культурного наследия в реестр;</li> <li>- документы, обосновывающие исключение объектов культурного наследия из реестра;</li> </ul>                                                                                                                                                                                                                                                                                                                                                                                                                                                                                                                                                                                                                                                                                                                                                                                                                                                                                                                                                                                                                                                                                                                                        |

|     |                             |                                                                                                                                                                                                                                                                                                                                                                                                                                                                                                                                                                                                                                                                                                                                                                                                                                                                                                 |
|-----|-----------------------------|-------------------------------------------------------------------------------------------------------------------------------------------------------------------------------------------------------------------------------------------------------------------------------------------------------------------------------------------------------------------------------------------------------------------------------------------------------------------------------------------------------------------------------------------------------------------------------------------------------------------------------------------------------------------------------------------------------------------------------------------------------------------------------------------------------------------------------------------------------------------------------------------------|
|     |                             | <p>признаками объекта культурного наследия, при проведении земляных, мелиоративных, хозяйственных работ, указанных в статье 30 Федерального закона № 73-ФЗ работ по использованию лесов и иных работ в границах территории объекта культурного наследия либо на земельном участке, непосредственно связанном с земельным участком в границах территории объекта культурного наследия.</p>                                                                                                                                                                                                                                                                                                                                                                                                                                                                                                       |
| 37. | Яндовский Виктор Эдуардович | <ul style="list-style-type: none"> <li>- выявленные объекты культурного наследия в целях обоснования целесообразности включения данных объектов в реестр;</li> <li>- документы, обосновывающие включение объектов культурного наследия в реестр;</li> <li>- документы, обосновывающие изменение категории историко-культурного значения объекта культурного наследия;</li> <li>- документы, обосновывающие отнесение объекта культурного наследия к историко-культурным заповедникам, особо ценным объектам культурного наследия народов Российской Федерации либо объектам всемирного культурного и природного наследия;</li> <li>- проекты зон охраны объекта культурного наследия;</li> <li>- проектная документация на проведение работ по сохранению объектов культурного наследия.</li> <li>- документация, обосновывающая границы защитной зоны объекта культурного наследия.</li> </ul> |
| 38. | Яровой Илья Юрьевич         | <ul style="list-style-type: none"> <li>- выявленные объекты культурного наследия в целях обоснования целесообразности включения данных объектов в реестр;</li> <li>- документы, обосновывающие включение объектов культурного наследия в реестр;</li> <li>- документы, обосновывающие исключение объектов культурного наследия из реестра;</li> <li>- документы, обосновывающие изменение категории историко-культурного значения объекта культурного наследия;</li> <li>- документы, обосновывающие отнесение объекта культурного наследия к историко-культурным заповедникам, особо ценным объектам культурного наследия народов Российской Федерации</li> </ul>                                                                                                                                                                                                                              |

|  |  |                                                                                                                                                                                                                                                                                                                                                                                                                                                                                                                                                                                                                                                                                                                                                                                                                                                                                                                                                                                                                                                                                                                                                                                                             |
|--|--|-------------------------------------------------------------------------------------------------------------------------------------------------------------------------------------------------------------------------------------------------------------------------------------------------------------------------------------------------------------------------------------------------------------------------------------------------------------------------------------------------------------------------------------------------------------------------------------------------------------------------------------------------------------------------------------------------------------------------------------------------------------------------------------------------------------------------------------------------------------------------------------------------------------------------------------------------------------------------------------------------------------------------------------------------------------------------------------------------------------------------------------------------------------------------------------------------------------|
|  |  | <p>Федерации либо объектам всемирного культурного и природного наследия;</p> <ul style="list-style-type: none"><li>- документация, за исключением научных отчетов о выполненных археологических полевых работах, содержащая результаты исследований, в соответствии с которыми определяется наличие или отсутствие объектов, обладающих признаками объекта культурного наследия, на земельных участках, подлежащих воздействию земляных, строительных, мелиоративных, хозяйственных работ, указанных в статье 30 Федерального закона № 73-ФЗ работ по использованию лесов и иных работ;</li><li>- документация или разделы документации, обосновывающие меры по обеспечению сохранности объекта культурного наследия, включенного в реестр, выявленного объекта культурного наследия либо объекта, обладающего признаками объекта культурного наследия, при проведении земляных, мелиоративных, хозяйственных работ, указанных в статье 30 Федерального закона № 73-ФЗ работ по использованию лесов и иных работ в границах территории объекта культурного наследия либо на земельном участке, непосредственно связанном с земельным участком в границах территории объекта культурного наследия.</li></ul> |
|--|--|-------------------------------------------------------------------------------------------------------------------------------------------------------------------------------------------------------------------------------------------------------------------------------------------------------------------------------------------------------------------------------------------------------------------------------------------------------------------------------------------------------------------------------------------------------------------------------------------------------------------------------------------------------------------------------------------------------------------------------------------------------------------------------------------------------------------------------------------------------------------------------------------------------------------------------------------------------------------------------------------------------------------------------------------------------------------------------------------------------------------------------------------------------------------------------------------------------------|

*Приложение 11*

**Выдержки из приказа № 1537 от 17.09.2021 г г.  
«Об утверждении статуса аттестованного эксперта по  
проведению государственной историко-культурной  
экспертизы»**



**МИНИСТЕРСТВО КУЛЬТУРЫ  
РОССИЙСКОЙ ФЕДЕРАЦИИ**

**ПРИКАЗ**

от 17 сентября 2021 г.

Москва

№ 1537

**Об аттестации экспертов по проведению государственной  
историко-культурной экспертизы**

В соответствии с Федеральным законом от 25 июня 2002 г. № 73-ФЗ «Об объектах культурного наследия (памятниках истории и культуры) народов Российской Федерации», пунктом 9 Положения о государственной историко-культурной экспертизе, утвержденного постановлением Правительства Российской Федерации от 15 июля 2009 г. № 569, Положением о порядке аттестации экспертов по проведению государственной историко-культурной экспертизы, утвержденным приказом Минкультуры России от 26 августа 2010 г. № 563 (в редакции приказа Минкультуры России от 17 октября 2011 г. № 1003), руководствуясь Положением об аттестационной комиссии Минкультуры России, утвержденным приказом Минкультуры России от 29 декабря 2011 г. № 1276, протоколом заседания аттестационной комиссии Министерства культуры Российской Федерации по аттестации экспертов по проведению государственной историко-культурной экспертизы от 03 сентября 2021 г., п р и к а з ы в а ю:

1. Аттестовать экспертов по проведению государственной историко-культурной экспертизы согласно приложению к настоящему приказу.

2. Департаменту государственной охраны культурного наследия (Р.А.Рыбало) обеспечить размещение информации об аттестованных экспертах на официальном сайте Минкультуры России в сети Интернет.

3. Контроль за исполнением настоящего приказа оставляю за собой.

Первый заместитель Министра



С.Г.Обрывалин



Приложение  
к приказу Министерства культуры  
Российской Федерации  
от «19» сентября 2021 г.  
№ 1537

**Аттестованные эксперты по проведению  
государственной историко-культурной экспертизы**

| №<br>п/<br>п | Фамилия, имя,<br>отчество<br>сонскателя | Решение о присвоении статуса<br>аттестованного эксперта:                                                                                                                                                                                                                                                                                                                                                                                                                                                                                                                                                                                                                                                                                                                                                                                                                                                                                                                                                                                                                                                                                                                                                                                                                                                                                                                                                                             |
|--------------|-----------------------------------------|--------------------------------------------------------------------------------------------------------------------------------------------------------------------------------------------------------------------------------------------------------------------------------------------------------------------------------------------------------------------------------------------------------------------------------------------------------------------------------------------------------------------------------------------------------------------------------------------------------------------------------------------------------------------------------------------------------------------------------------------------------------------------------------------------------------------------------------------------------------------------------------------------------------------------------------------------------------------------------------------------------------------------------------------------------------------------------------------------------------------------------------------------------------------------------------------------------------------------------------------------------------------------------------------------------------------------------------------------------------------------------------------------------------------------------------|
| 1.           | Аврутов Юрий<br>Иосифович               | <ul style="list-style-type: none"> <li>- выявленные объекты культурного наследия в целях обоснования целесообразности включения данных объектов в реестр;</li> <li>- документы, обосновывающие включение объектов культурного наследия в реестр;</li> <li>- документы, обосновывающие исключение объектов культурного наследия из реестра;</li> <li>- документы, обосновывающие изменение категории историко-культурного значения объекта культурного наследия;</li> <li>- документы, обосновывающие отнесение объекта культурного наследия к историко-культурным заповедникам, особо ценным объектам культурного наследия народов Российской Федерации либо объектам всемирного культурного и природного наследия;</li> <li>- проектная документация на проведение работ по сохранению объектов культурного наследия;</li> <li>- документация или разделы документации, обосновывающие меры по обеспечению сохранности объекта культурного наследия, включенного в реестр, выявленного объекта культурного наследия либо объекта, обладающего признаками объекта культурного наследия, при проведении земляных, мелиоративных, хозяйственных работ, указанных в статье 30 Федерального закона работ по использованию лесов и иных работ в границах территории объекта культурного наследия либо на земельном участке, непосредственно связанном с земельным участком в границах территории объекта культурного наследия;</li> </ul> |

|     |                          |                                                                                                                                                                                                                                                                                                                                                                                                                                                                                                                                                                                                                                                                                                                                                                                                                                                                                                                                                                                                                                                                                                                                                                                                                                                                                                                                                                                                                                          |
|-----|--------------------------|------------------------------------------------------------------------------------------------------------------------------------------------------------------------------------------------------------------------------------------------------------------------------------------------------------------------------------------------------------------------------------------------------------------------------------------------------------------------------------------------------------------------------------------------------------------------------------------------------------------------------------------------------------------------------------------------------------------------------------------------------------------------------------------------------------------------------------------------------------------------------------------------------------------------------------------------------------------------------------------------------------------------------------------------------------------------------------------------------------------------------------------------------------------------------------------------------------------------------------------------------------------------------------------------------------------------------------------------------------------------------------------------------------------------------------------|
|     |                          | <ul style="list-style-type: none"> <li>- проектная документация на проведение работ по сохранению объектов культурного наследия;</li> <li>- документация или разделы документации, обосновывающие меры по обеспечению сохранности объекта культурного наследия, включенного в реестр, выявленного объекта культурного наследия либо объекта, обладающего признаками объекта культурного наследия, при проведении земляных, мелиоративных, хозяйственных работ, указанных в статье 30 Федерального закона работ по использованию лесов и иных работ в границах территории объекта культурного наследия либо на земельном участке, непосредственно связанном с земельным участком в границах территории объекта культурного наследия.</li> </ul>                                                                                                                                                                                                                                                                                                                                                                                                                                                                                                                                                                                                                                                                                           |
| 13. | Лазаретов Игорь Павлович | <ul style="list-style-type: none"> <li>- выявленные объекты культурного наследия в целях обоснования целесообразности включения данных объектов в реестр;</li> <li>- документы, обосновывающие включение объектов культурного наследия в реестр;</li> <li>- документы, обосновывающие исключение объектов культурного наследия из реестра;</li> <li>- земли, подлежащие воздействию земляных, строительных, мелиоративных, хозяйственных работ, предусмотренных статьей 25 Лесного кодекса Российской Федерации работ по использованию лесов (за исключением работ, указанных в пунктах 3, 4 и 7 части 1 статьи 25 Лесного кодекса Российской Федерации) и иных работ, в случае, если указанные земли расположены в границах территорий, утвержденных в соответствии с пунктом 34.2 пункта 1 статьи 9 Федерального закона;</li> <li>- документация или разделы документации, обосновывающие меры по обеспечению сохранности объекта культурного наследия, включенного в реестр, выявленного объекта культурного наследия либо объекта, обладающего признаками объекта культурного наследия, при проведении земляных, мелиоративных, хозяйственных работ, указанных в статье 30 Федерального закона работ по использованию лесов и иных работ в границах территории объекта культурного наследия либо на земельном участке, непосредственно связанном с земельным участком в границах территории объекта культурного наследия;</li> </ul> |

|     |                              |                                                                                                                                                                                                                                                                                                                                                                                                                                                                                                                                                                                                                                                                                                                                                                                                                                                                                                                                                                                                                                                                                                                                                                                                                   |
|-----|------------------------------|-------------------------------------------------------------------------------------------------------------------------------------------------------------------------------------------------------------------------------------------------------------------------------------------------------------------------------------------------------------------------------------------------------------------------------------------------------------------------------------------------------------------------------------------------------------------------------------------------------------------------------------------------------------------------------------------------------------------------------------------------------------------------------------------------------------------------------------------------------------------------------------------------------------------------------------------------------------------------------------------------------------------------------------------------------------------------------------------------------------------------------------------------------------------------------------------------------------------|
|     |                              | <ul style="list-style-type: none"> <li>- документация, за исключением научных отчетов о выполненных археологических полевых работах, содержащая результаты исследований, в соответствии с которыми определяется наличие или отсутствие объектов, обладающих признаками объекта культурного наследия, на земельных участках, подлежащих воздействию земляных, строительных, мелиоративных, хозяйственных работ, указанных в статье 30 Федерального закона работ по использованию лесов и иных работ.</li> </ul>                                                                                                                                                                                                                                                                                                                                                                                                                                                                                                                                                                                                                                                                                                    |
| 14. | Лапшин Андрей Сергеевич      | <ul style="list-style-type: none"> <li>- выявленные объекты культурного наследия в целях обоснования целесообразности включения данных объектов в реестр;</li> <li>- документы, обосновывающие включение объектов культурного наследия в реестр;</li> <li>- земли, подлежащие воздействию земляных, строительных, мелиоративных, хозяйственных работ, предусмотренных статьей 25 Лесного кодекса Российской Федерации работ по использованию лесов (за исключением работ, указанных в пунктах 3, 4 и 7 части 1 статьи 25 Лесного кодекса Российской Федерации) и иных работ, в случае, если указанные земли расположены в границах территорий, утвержденных в соответствии с пунктом 34.2 пункта 1 статьи 9 Федерального закона;</li> <li>- документация, за исключением научных отчетов о выполненных археологических полевых работах, содержащая результаты исследований, в соответствии с которыми определяется наличие или отсутствие объектов, обладающих признаками объекта культурного наследия, на земельных участках, подлежащих воздействию земляных, строительных, мелиоративных, хозяйственных работ, указанных в статье 30 Федерального закона работ по использованию лесов и иных работ.</li> </ul> |
| 15. | Малихова Наталья Геннадьевна | <ul style="list-style-type: none"> <li>- проектная документация на проведение работ по сохранению объектов культурного наследия;</li> <li>- документация или разделы документации, обосновывающие меры по обеспечению сохранности объекта культурного наследия, включенного в реестр, выявленного объекта культурного наследия либо объекта, обладающего признаками объекта культурного наследия, при проведении земляных, мелиоративных, хозяйственных работ, указанных в статье 30 Федерального закона работ по</li> </ul>                                                                                                                                                                                                                                                                                                                                                                                                                                                                                                                                                                                                                                                                                      |

*Приложение 12*

**Выдержки из приказа № 1668 от 11.10.2021 г.  
«Об утверждении статуса аттестованного эксперта по  
проведению государственной историко-культурной  
экспертизы»**



МИНИСТЕРСТВО КУЛЬТУРЫ  
РОССИЙСКОЙ ФЕДЕРАЦИИ

**ПРИКАЗ**

*от 14 октября 2021*

Москва

№ 1668

**Об аттестации экспертов по проведению государственной  
историко-культурной экспертизы**

В соответствии с Федеральным законом от 25 июня 2002 г. № 73-ФЗ «Об объектах культурного наследия (памятниках истории и культуры) народов Российской Федерации», пунктом 9 Положения о государственной историко-культурной экспертизе, утвержденного постановлением Правительства Российской Федерации от 15 июля 2009 г. № 569, Положением о порядке аттестации экспертов по проведению государственной историко-культурной экспертизы, утвержденным приказом Минкультуры России от 26 августа 2010 г. № 563 (в редакции приказа Минкультуры России от 17 октября 2011 г. № 1003), руководствуясь Положением об аттестационной комиссии Минкультуры России, утвержденным приказом Минкультуры России от 29 декабря 2011 г. № 1276, протоколом заседания аттестационной комиссии Министерства культуры Российской Федерации по аттестации экспертов по проведению государственной историко-культурной экспертизы от 29 сентября 2021 г.,  
п р и к а з ы в а ю:

1. Аттестовать экспертов по проведению государственной историко-культурной экспертизы согласно приложению к настоящему приказу.

2. Департаменту государственной охраны культурного наследия (Р.А.Рыбало) обеспечить размещение информации об аттестованных экспертах на официальном сайте Минкультуры России в сети Интернет.

3. Контроль за исполнением настоящего приказа оставляю за собой.

Первый заместитель Министра



С.Г.Обрывалин

Приложение  
к приказу Министерства культуры  
Российской Федерации  
от « 11 » *сентября* 2021 г.  
№ *1668*

Аттестованные эксперты по проведению  
государственной историко-культурной экспертизы

| №<br>п/<br>п | Фамилия,<br>имя, отчество<br>соискателя | Решение о присвоении статуса<br>аттестованного эксперта:                                                                                                                                                                                                                                                                                                                                                                                                                                                                                                                                                                                                                                                                                                                                                                                                                                                                                                                                                                                                                                                            |
|--------------|-----------------------------------------|---------------------------------------------------------------------------------------------------------------------------------------------------------------------------------------------------------------------------------------------------------------------------------------------------------------------------------------------------------------------------------------------------------------------------------------------------------------------------------------------------------------------------------------------------------------------------------------------------------------------------------------------------------------------------------------------------------------------------------------------------------------------------------------------------------------------------------------------------------------------------------------------------------------------------------------------------------------------------------------------------------------------------------------------------------------------------------------------------------------------|
| 1.           | Абуханов<br>Абдурахман<br>Залимханович  | <ul style="list-style-type: none"> <li>- выявленные объекты культурного наследия в целях обоснования целесообразности включения данных объектов в реестр;</li> <li>- документы, обосновывающие включение объектов культурного наследия в реестр;</li> <li>- проектная документация на проведение работ по сохранению объектов культурного наследия;</li> <li>- документация или разделы документации, обосновывающие меры по обеспечению сохранности объекта культурного наследия, включенного в реестр, выявленного объекта культурного наследия либо объекта, обладающего признаками объекта культурного наследия, при проведении земляных, мелиоративных, хозяйственных работ, указанных в статье 30 Федерального закона от 25.06.2002 № 73-ФЗ «Об объектах культурного наследия (памятниках истории и культуры) народов Российской Федерации» (далее – Федеральный закон) работ по использованию лесов и иных работ в границах территории объекта культурного наследия либо на земельном участке, непосредственно связанном с земельным участком в границах территории объекта культурного наследия.</li> </ul> |
| 2.           | Аксенов<br>Виктор<br>Викторович         | <ul style="list-style-type: none"> <li>- выявленные объекты культурного наследия в целях обоснования целесообразности включения данных объектов в реестр;</li> <li>- документы, обосновывающие включение объектов культурного наследия в реестр;</li> <li>- документы, обосновывающие изменение категории историко-культурного значения объекта культурного наследия;</li> <li>- проектная документация на проведение работ по сохранению объектов культурного наследия;</li> </ul>                                                                                                                                                                                                                                                                                                                                                                                                                                                                                                                                                                                                                                 |

|     |                             |                                                                                                                                                                                                                                                                                                                                                                                                                                                                                                                                                                                                                                                                                                                                                                                                                                                                                                                                                                                                                                                                                                                                                                                                                                                                                                                                                                                                                                                                                                                                                                                                                                                   |
|-----|-----------------------------|---------------------------------------------------------------------------------------------------------------------------------------------------------------------------------------------------------------------------------------------------------------------------------------------------------------------------------------------------------------------------------------------------------------------------------------------------------------------------------------------------------------------------------------------------------------------------------------------------------------------------------------------------------------------------------------------------------------------------------------------------------------------------------------------------------------------------------------------------------------------------------------------------------------------------------------------------------------------------------------------------------------------------------------------------------------------------------------------------------------------------------------------------------------------------------------------------------------------------------------------------------------------------------------------------------------------------------------------------------------------------------------------------------------------------------------------------------------------------------------------------------------------------------------------------------------------------------------------------------------------------------------------------|
|     |                             | <ul style="list-style-type: none"> <li>- документы, обосновывающие включение объектов культурного наследия в реестр;</li> <li>- документы, обосновывающие изменение категории историко-культурного значения объекта культурного наследия;</li> <li>- документы, обосновывающие отнесение объекта культурного наследия к историко-культурным заповедникам, особо ценным объектам культурного наследия народов Российской Федерации либо объектам всемирного культурного и природного наследия;</li> <li>- проектная документация на проведение работ по сохранению объектов культурного наследия.</li> </ul>                                                                                                                                                                                                                                                                                                                                                                                                                                                                                                                                                                                                                                                                                                                                                                                                                                                                                                                                                                                                                                       |
| 23. | Поляков Андрей Владимирович | <ul style="list-style-type: none"> <li>- выявленные объекты культурного наследия в целях обоснования целесообразности включения данных объектов в реестр;</li> <li>- документы, обосновывающие включение объектов культурного наследия в реестр;</li> <li>- документы, обосновывающие исключение объектов культурного наследия из реестра;</li> <li>- земли, подлежащие воздействию земляных, строительных, мелиоративных, хозяйственных работ, предусмотренных статьей 25 Лесного кодекса Российской Федерации работ по использованию лесов (за исключением работ, указанных в пунктах 3, 4 и 7 части 1 статьи 25 Лесного кодекса Российской Федерации) и иных работ, в случае, если указанные земли расположены в границах территорий, утвержденных в соответствии с пунктом 34.2 пункта 1 статьи 9 Федерального закона;</li> <li>- документация или разделы документации, обосновывающие меры по обеспечению сохранности объекта культурного наследия, включенного в реестр, выявленного объекта культурного наследия либо объекта, обладающего признаками объекта культурного наследия, при проведении земляных, мелиоративных, хозяйственных работ, указанных в статье 30 Федерального закона работ по использованию лесов и иных работ в границах территории объекта культурного наследия либо на земельном участке, непосредственно связанном с земельным участком в границах территории объекта культурного наследия;</li> <li>- документация, за исключением научных отчетов о выполненных археологических полевых работах, содержащая результаты исследований, в соответствии с которыми определяется наличие или отсутствие</li> </ul> |



|     |                                   |                                                                                                                                                                                                                                                                                                                                                                                                                                                                                                                                                                                                                                                                                                                                                                                                                                                                                                                                                                                                                                                                                                                                                                                                                                                                                                                                                                                                                                                                                                                                                                                                                                                                                                                                                                                                                      |
|-----|-----------------------------------|----------------------------------------------------------------------------------------------------------------------------------------------------------------------------------------------------------------------------------------------------------------------------------------------------------------------------------------------------------------------------------------------------------------------------------------------------------------------------------------------------------------------------------------------------------------------------------------------------------------------------------------------------------------------------------------------------------------------------------------------------------------------------------------------------------------------------------------------------------------------------------------------------------------------------------------------------------------------------------------------------------------------------------------------------------------------------------------------------------------------------------------------------------------------------------------------------------------------------------------------------------------------------------------------------------------------------------------------------------------------------------------------------------------------------------------------------------------------------------------------------------------------------------------------------------------------------------------------------------------------------------------------------------------------------------------------------------------------------------------------------------------------------------------------------------------------|
|     |                                   | <p>объектов, обладающих признаками объекта культурного наследия, на земельных участках, подлежащих воздействию земляных, строительных, мелиоративных, хозяйственных работ, указанных в статье 30 Федерального закона работ по использованию лесов и иных работ.</p>                                                                                                                                                                                                                                                                                                                                                                                                                                                                                                                                                                                                                                                                                                                                                                                                                                                                                                                                                                                                                                                                                                                                                                                                                                                                                                                                                                                                                                                                                                                                                  |
| 24. | Прямухин<br>Алексей<br>Николаевич | <ul style="list-style-type: none"> <li>- выявленные объекты культурного наследия в целях обоснования целесообразности включения данных объектов в реестр;</li> <li>- документы, обосновывающие включение объектов культурного наследия в реестр;</li> <li>- земли, подлежащие воздействию земляных, строительных, мелиоративных, хозяйственных работ, предусмотренных статьей 25 Лесного кодекса Российской Федерации работ по использованию лесов (за исключением работ, указанных в пунктах 3, 4 и 7 части 1 статьи 25 Лесного кодекса Российской Федерации) и иных работ, в случае, если указанные земли расположены в границах территорий, утвержденных в соответствии с пунктом 34.2 пункта 1 статьи 9 Федерального закона;</li> <li>- документация или разделы документации, обосновывающие меры по обеспечению сохранности объекта культурного наследия, включенного в реестр, выявленного объекта культурного наследия либо объекта, обладающего признаками объекта культурного наследия, при проведении земляных, мелиоративных, хозяйственных работ, указанных в статье 30 Федерального закона работ по использованию лесов и иных работ в границах территории объекта культурного наследия либо на земельном участке, непосредственно связанном с земельным участком в границах территории объекта культурного наследия;</li> <li>- документация, за исключением научных отчетов о выполненных археологических полевых работах, содержащая результаты исследований, в соответствии с которыми определяется наличие или отсутствие объектов, обладающих признаками объекта культурного наследия, на земельных участках, подлежащих воздействию земляных, строительных, мелиоративных, хозяйственных работ, указанных в статье 30 Федерального закона работ по использованию лесов и иных работ.</li> </ul> |

|     |                                       |                                                                                                                                                                                                                                                                                                                                                                                                                                                                                                                                                                                                                                                                                                                                                                                                                                                                                                                                                                                                                                                                                                                                                                                                                                                                                             |
|-----|---------------------------------------|---------------------------------------------------------------------------------------------------------------------------------------------------------------------------------------------------------------------------------------------------------------------------------------------------------------------------------------------------------------------------------------------------------------------------------------------------------------------------------------------------------------------------------------------------------------------------------------------------------------------------------------------------------------------------------------------------------------------------------------------------------------------------------------------------------------------------------------------------------------------------------------------------------------------------------------------------------------------------------------------------------------------------------------------------------------------------------------------------------------------------------------------------------------------------------------------------------------------------------------------------------------------------------------------|
| 25. | Сахновский<br>Виктор<br>Александрович | <ul style="list-style-type: none"><li>- выявленные объекты культурного наследия в целях обоснования целесообразности включения данных объектов в реестр;</li><li>- документы, обосновывающие включение объектов культурного наследия в реестр;</li><li>- проектная документация на проведение работ по сохранению объектов культурного наследия;</li><li>- документация или разделы документации, обосновывающие меры по обеспечению сохранности объекта культурного наследия, включенного в реестр, выявленного объекта культурного наследия либо объекта, обладающего признаками объекта культурного наследия, при проведении земляных, мелиоративных, хозяйственных работ, указанных в статье 30 Федерального закона работ по использованию лесов и иных работ в границах территории объекта культурного наследия либо на земельном участке, непосредственно связанном с земельным участком в границах территории объекта культурного наследия.</li></ul>                                                                                                                                                                                                                                                                                                                                |
| 26. | Субботин<br>Андрей<br>Викторович      | <ul style="list-style-type: none"><li>- выявленные объекты культурного наследия в целях обоснования целесообразности включения данных объектов в реестр;</li><li>- документы, обосновывающие включение объектов культурного наследия в реестр;</li><li>- документы, обосновывающие исключение объектов культурного наследия из реестра;</li><li>- земли, подлежащие воздействию земляных, строительных, мелиоративных, хозяйственных работ, предусмотренных статьей 25 Лесного кодекса Российской Федерации работ по использованию лесов (за исключением работ, указанных в пунктах 3, 4 и 7 части 1 статьи 25 Лесного кодекса Российской Федерации) и иных работ, в случае, если указанные земли расположены в границах территорий, утвержденных в соответствии с пунктом 34.2 пункта 1 статьи 9 Федерального закона;</li><li>- документация или разделы документации, обосновывающие меры по обеспечению сохранности объекта культурного наследия, включенного в реестр, выявленного объекта культурного наследия либо объекта, обладающего признаками объекта культурного наследия, при проведении земляных, мелиоративных, хозяйственных работ, указанных в статье 30 Федерального закона работ по использованию лесов и иных работ в границах территории объекта культурного</li></ul> |

|     |                                      |                                                                                                                                                                                                                                                                                                                                                                                                                                                                                                                                                                                                                                                                                                                                                                                                                                                                                                                                                                                                                                                                                                                                                                                                                                                                                                                                      |
|-----|--------------------------------------|--------------------------------------------------------------------------------------------------------------------------------------------------------------------------------------------------------------------------------------------------------------------------------------------------------------------------------------------------------------------------------------------------------------------------------------------------------------------------------------------------------------------------------------------------------------------------------------------------------------------------------------------------------------------------------------------------------------------------------------------------------------------------------------------------------------------------------------------------------------------------------------------------------------------------------------------------------------------------------------------------------------------------------------------------------------------------------------------------------------------------------------------------------------------------------------------------------------------------------------------------------------------------------------------------------------------------------------|
|     |                                      | <p>наследия либо на земельном участке, непосредственно связанном с земельным участком в границах территории объекта культурного наследия;</p> <ul style="list-style-type: none"> <li>- документация, за исключением научных отчетов о выполненных археологических полевых работах, содержащая результаты исследований, в соответствии с которыми определяется наличие или отсутствие объектов, обладающих признаками объекта культурного наследия, на земельных участках, подлежащих воздействию земляных, строительных, мелиоративных, хозяйственных работ, указанных в статье 30 Федерального закона работ по использованию лесов и иных работ.</li> </ul>                                                                                                                                                                                                                                                                                                                                                                                                                                                                                                                                                                                                                                                                         |
| 27. | Сурков<br>Алексей<br>Владимирович    | <ul style="list-style-type: none"> <li>- выявленные объекты культурного наследия в целях обоснования целесообразности включения данных объектов в реестр;</li> <li>- документы, обосновывающие включение объектов культурного наследия в реестр;</li> <li>- документация или разделы документации, обосновывающие меры по обеспечению сохранности объекта культурного наследия, включенного в реестр, выявленного объекта культурного наследия либо объекта, обладающего признаками объекта культурного наследия, при проведении земляных, мелиоративных, хозяйственных работ, указанных в статье 30 Федерального закона работ по использованию лесов и иных работ в границах территории объекта культурного наследия либо на земельном участке, непосредственно связанном с земельным участком в границах территории объекта культурного наследия;</li> <li>- документация, за исключением научных отчетов о выполненных археологических полевых работах, содержащая результаты исследований, в соответствии с которыми определяется наличие или отсутствие объектов, обладающих признаками объекта культурного наследия, на земельных участках, подлежащих воздействию земляных, строительных, мелиоративных, хозяйственных работ, указанных в статье 30 Федерального закона работ по использованию лесов и иных работ.</li> </ul> |
| 28. | Тарновский<br>Владимир<br>Викторович | <ul style="list-style-type: none"> <li>- выявленные объекты культурного наследия в целях обоснования целесообразности включения данных объектов в реестр;</li> <li>- документы, обосновывающие включение объектов культурного наследия в реестр;</li> </ul>                                                                                                                                                                                                                                                                                                                                                                                                                                                                                                                                                                                                                                                                                                                                                                                                                                                                                                                                                                                                                                                                          |

*Приложение 13*

**Выдержки из приказа № 219 от 27.02.2019 г.  
«Об утверждении статуса аттестованного эксперта по  
проведению государственной историко-культурной  
экспертизы»**



**МИНИСТЕРСТВО КУЛЬТУРЫ  
РОССИЙСКОЙ ФЕДЕРАЦИИ**

**ПРИКАЗ**

27 февраля 2019г.

Москва

№ 219

**Об аттестации экспертов по проведению государственной историко-культурной экспертизы**

В соответствии с Федеральным законом от 25 июня 2002 г. № 73-ФЗ «Об объектах культурного наследия (памятниках истории и культуры) народов Российской Федерации», с пунктом 9 Положения о государственной историко-культурной экспертизе, утвержденного постановлением Правительства Российской Федерации от 15 июля 2009 г. № 569, Положением о порядке аттестации экспертов по проведению государственной историко-культурной экспертизы, утвержденным приказом Минкультуры России от 26 августа 2010 г. № 563 (в редакции приказа Минкультуры России от 17 октября 2011 г. № 1003), руководствуясь Положением об аттестационной комиссии Минкультуры России, утвержденным приказом Минкультуры России от 29 декабря 2011 г. № 1276, протоколом заседания аттестационной комиссии Минкультуры России от 07 февраля 2019 г., п р и к а з ы в а ю:

1. Аттестовать экспертов по проведению государственной историко-культурной экспертизы согласно приложению.

2. Департаменту государственной охраны культурного наследия (Р.А.Рыбало) обеспечить размещение информации об аттестованных экспертах на официальном сайте Минкультуры России в сети Интернет.

3. Контроль за исполнением настоящего приказа оставляю за собой.

Заместитель Министра



С.Г.Обрывалин


## Приложение

Утверждено приказом  
Министерства культуры  
Российской Федерации

от «24» февраля 2019 г. № 219

**Аттестованные эксперты по проведению  
государственной историко-культурной экспертизы**

| № п/п | Фамилия, имя,<br>отчество<br>соискателя | Объекты экспертизы                                                                                                                                                                                                                                                                                                                                                                                                                                                                                                                                                                                                                                                                                                                |
|-------|-----------------------------------------|-----------------------------------------------------------------------------------------------------------------------------------------------------------------------------------------------------------------------------------------------------------------------------------------------------------------------------------------------------------------------------------------------------------------------------------------------------------------------------------------------------------------------------------------------------------------------------------------------------------------------------------------------------------------------------------------------------------------------------------|
| 1.    | Барышева Ирина<br>Владимировна          | <ul style="list-style-type: none"> <li>- проектная документация на проведение работ по сохранению объектов культурного наследия;</li> <li>- документация или разделы документации, обосновывающие меры по обеспечению сохранности объекта культурного наследия, включенного в реестр, выявленного объекта культурного наследия либо объекта, обладающего признаками объекта культурного наследия, при проведении земляных, мелиоративных, хозяйственных работ, указанных в настоящей статье работ по использованию лесов и иных работ в границах территории объекта культурного наследия либо на земельном участке, непосредственно связанном с земельным участком в границах территории объекта культурного наследия.</li> </ul> |
| 2.    | Бахарсва Наталия<br>Николаевна          | <ul style="list-style-type: none"> <li>- выявленные объекты культурного наследия в целях обоснования целесообразности включения данных объектов в реестр;</li> <li>- документы, обосновывающие включение объектов культурного наследия в реестр;</li> <li>- документы, обосновывающие изменение категории историко-культурного значения объекта культурного наследия;</li> <li>- проекты зон охраны объекта культурного наследия;</li> </ul>                                                                                                                                                                                                                                                                                      |

|    |                                                                                                             |                                                                                                                                                                                                                                                                                                                                                                                                                                                                                                                                                                                                                                                                                                                                                                                                                                                                                                                                                                                                                              |
|----|-------------------------------------------------------------------------------------------------------------|------------------------------------------------------------------------------------------------------------------------------------------------------------------------------------------------------------------------------------------------------------------------------------------------------------------------------------------------------------------------------------------------------------------------------------------------------------------------------------------------------------------------------------------------------------------------------------------------------------------------------------------------------------------------------------------------------------------------------------------------------------------------------------------------------------------------------------------------------------------------------------------------------------------------------------------------------------------------------------------------------------------------------|
|    |                                                                                                             | <p>в границах территорий, утвержденных в соответствии с пунктом 34.2 пункта 1 статьи 9 настоящего Федерального закона;</p> <ul style="list-style-type: none"> <li>- документы, обосновывающие включение объектов культурного наследия в реестр;</li> <li>- документация, за исключением научных отчетов о выполненных археологических полевых работах, содержащая результаты исследований, в соответствии с которыми определяется наличие или отсутствие объектов, обладающих признаками объекта культурного наследия, на земельных участках, подлежащих воздействию земляных, строительных, мелиоративных, хозяйственных работ, указанных в настоящей статье работ по использованию лесов и иных работ.</li> </ul>                                                                                                                                                                                                                                                                                                          |
| 5. | <p><br/>Андрей Юрьевич</p> | <ul style="list-style-type: none"> <li>- выявленные объекты культурного наследия в целях обоснования целесообразности включения данных объектов в реестр;</li> <li>- документы, обосновывающие включение объектов культурного наследия в реестр.</li> </ul>                                                                                                                                                                                                                                                                                                                                                                                                                                                                                                                                                                                                                                                                                                                                                                  |
| 6. | <p>Дмитриев Виктор<br/>Викторович</p>                                                                       | <ul style="list-style-type: none"> <li>- выявленные объекты культурного наследия в целях обоснования целесообразности включения данных объектов в реестр;</li> <li>- документы, обосновывающие включение объектов культурного наследия в реестр;</li> <li>- документы, обосновывающие исключение объектов культурного наследия из реестра;</li> <li>- документы, обосновывающие изменение категории историко-культурного значения объекта культурного наследия;</li> <li>- документы, обосновывающие отнесение объекта культурного наследия к историко-культурным заповедникам, особо ценным объектам культурного наследия народов Российской Федерации либо объектам всемирного культурного и природного наследия;</li> <li>- проекты зон охраны объекта культурного наследия;</li> <li>- проектная документация на проведение работ по сохранению объектов культурного наследия;</li> <li>- документация или разделы документации, обосновывающие меры по обеспечению сохранности объекта культурного наследия,</li> </ul> |



*Приложение 14*

**Выдержки из приказа № 235 от 01.03.2022 г.  
«Об утверждении статуса аттестованного эксперта по  
проведению государственной историко-культурной  
экспертизы»**



**МИНИСТЕРСТВО КУЛЬТУРЫ  
РОССИЙСКОЙ ФЕДЕРАЦИИ**

**ПРИКАЗ**

*от 1 марта 2022*

Москва

№ 235

**Об аттестации экспертов по проведению государственной  
историко-культурной экспертизы**

В соответствии с Федеральным законом от 25 июня 2002 г. № 73-ФЗ «Об объектах культурного наследия (памятниках истории и культуры) народов Российской Федерации», пунктом 9 Положения о государственной историко-культурной экспертизе, утвержденного постановлением Правительства Российской Федерации от 15 июля 2009 г. № 569, Положением о порядке аттестации экспертов по проведению государственной историко-культурной экспертизы, утвержденным приказом Минкультуры России от 26 августа 2010 г. № 563 (в редакции приказа Минкультуры России от 17 октября 2011 г. № 1003), руководствуясь Положением об аттестационной комиссии Минкультуры России, утвержденным приказом Минкультуры России от 29 декабря 2011 г. № 1276, протоколом заседания аттестационной комиссии Министерства культуры Российской Федерации по аттестации экспертов по проведению государственной историко-культурной экспертизы от 17 февраля 2022 г.,  
**п р и к а з ы в а ю:**

1. Аттестовать экспертов по проведению государственной историко-культурной экспертизы согласно приложению к настоящему приказу.

2. Департаменту государственной охраны культурного наследия (Р.А.Рыбало) обеспечить размещение информации об аттестованных экспертах на официальном сайте Минкультуры России в сети Интернет.

3. Контроль за исполнением настоящего приказа оставляю за собой.

Первый заместитель Министра



С.Г.Обрывалин

Приложение  
к приказу Министерства культуры  
Российской Федерации  
от « 1 » сентября 2022 г.  
№ 235

Аттестованные эксперты по проведению  
государственной историко-культурной экспертизы

| №<br>п/<br>п | Фамилия,<br>имя, отчество<br>соискателя | Решение о присвоении статуса<br>аттестованного эксперта:                                                                                                                                                                                                                                                                                                                                                                                                                                                                                                                                                                                                                                                                                                                                                                                                                                                                                                                                                                                                                                                                                                                                                                                                                                                                                                                                                                                                                                            |
|--------------|-----------------------------------------|-----------------------------------------------------------------------------------------------------------------------------------------------------------------------------------------------------------------------------------------------------------------------------------------------------------------------------------------------------------------------------------------------------------------------------------------------------------------------------------------------------------------------------------------------------------------------------------------------------------------------------------------------------------------------------------------------------------------------------------------------------------------------------------------------------------------------------------------------------------------------------------------------------------------------------------------------------------------------------------------------------------------------------------------------------------------------------------------------------------------------------------------------------------------------------------------------------------------------------------------------------------------------------------------------------------------------------------------------------------------------------------------------------------------------------------------------------------------------------------------------------|
| 1.           | Мялк Анна<br>Вадимовна                  | <ul style="list-style-type: none"> <li>- выявленные объекты культурного наследия в целях обоснования целесообразности включения данных объектов в реестр;</li> <li>- документы, обосновывающие включение объектов культурного наследия в реестр;</li> <li>- документы, обосновывающие исключение объектов культурного наследия из реестра;</li> <li>- документы, обосновывающие изменение категории историко-культурного значения объекта культурного наследия;</li> <li>- документы, обосновывающие отнесение объекта культурного наследия к историко-культурным заповедникам, особо ценным объектам культурного наследия народов Российской Федерации либо объектам всемирного культурного и природного наследия;</li> <li>- проектная документация на проведение работ по сохранению объектов культурного наследия;</li> <li>- документация или разделы документации, обосновывающие меры по обеспечению сохранности объекта культурного наследия, включенного в реестр, выявленного объекта культурного наследия либо объекта, обладающего признаками объекта культурного наследия, при проведении земляных, мелиоративных, хозяйственных работ, указанных в статье 30 Федерального закона от 25.06.2002 № 73-ФЗ «Об объектах культурного наследия (памятниках истории и культуры) народов Российской Федерации» (далее – Федеральный закон) работ по использованию лесов и иных работ в границах территории объекта культурного наследия либо на земельном участке, непосредственно</li> </ul> |

|     |                            |                                                                                                                                                                                                                                                                                                                                                                                                                                                                                                                                                                                                                                                                                                                                                                                                                                                                                                                                                                                                                                                                                                                                                                                                                                                                                                                                                                                                                                                                                                                |
|-----|----------------------------|----------------------------------------------------------------------------------------------------------------------------------------------------------------------------------------------------------------------------------------------------------------------------------------------------------------------------------------------------------------------------------------------------------------------------------------------------------------------------------------------------------------------------------------------------------------------------------------------------------------------------------------------------------------------------------------------------------------------------------------------------------------------------------------------------------------------------------------------------------------------------------------------------------------------------------------------------------------------------------------------------------------------------------------------------------------------------------------------------------------------------------------------------------------------------------------------------------------------------------------------------------------------------------------------------------------------------------------------------------------------------------------------------------------------------------------------------------------------------------------------------------------|
|     |                            | <p>связанном с земельным участком в границах территории объекта культурного наследия;</p> <ul style="list-style-type: none"> <li>- проекты зон охраны объекта культурного наследия;</li> <li>- документация, обосновывающая границы защитной зоны объекта культурного наследия.</li> </ul>                                                                                                                                                                                                                                                                                                                                                                                                                                                                                                                                                                                                                                                                                                                                                                                                                                                                                                                                                                                                                                                                                                                                                                                                                     |
| 24. | Рубель Александр Андреевич | <ul style="list-style-type: none"> <li>- проекты зон охраны объекта культурного наследия.</li> </ul>                                                                                                                                                                                                                                                                                                                                                                                                                                                                                                                                                                                                                                                                                                                                                                                                                                                                                                                                                                                                                                                                                                                                                                                                                                                                                                                                                                                                           |
| 25. | Садыков Тимур Рашитович    | <ul style="list-style-type: none"> <li>- выявленные объекты культурного наследия в целях обоснования целесообразности включения данных объектов в реестр;</li> <li>- документы, обосновывающие включение объектов культурного наследия в реестр.</li> </ul>                                                                                                                                                                                                                                                                                                                                                                                                                                                                                                                                                                                                                                                                                                                                                                                                                                                                                                                                                                                                                                                                                                                                                                                                                                                    |
| 26. | Соловьев Сергей Львович    | <ul style="list-style-type: none"> <li>- выявленные объекты культурного наследия в целях обоснования целесообразности включения данных объектов в реестр;</li> <li>- земли, подлежащие воздействию земляных, строительных, мелиоративных, хозяйственных работ, предусмотренных статьей 25 Лесного кодекса Российской Федерации работ по использованию лесов (за исключением работ, указанных в пунктах 3, 4 и 7 части 1 статьи 25 Лесного кодекса Российской Федерации) и иных работ, в случае, если указанные земли расположены в границах территорий, утвержденных в соответствии с пунктом 34.2 пункта 1 статьи 9 Федерального закона;</li> <li>- документы, обосновывающие включение объектов культурного наследия в реестр;</li> <li>- документы, обосновывающие исключение объектов культурного наследия из реестра;</li> <li>- документация, за исключением научных отчетов о выполненных археологических полевых работах, содержащая результаты исследований, в соответствии с которыми определяется наличие или отсутствие объектов, обладающих признаками объекта культурного наследия, на земельных участках, подлежащих воздействию земляных, строительных, мелиоративных, хозяйственных работ, указанных в статье 30 Федерального закона работ по использованию лесов и иных работ;</li> <li>- документация или разделы документации, обосновывающие меры по обеспечению сохранности объекта культурного наследия, включенного в реестр, выявленного объекта культурного наследия либо</li> </ul> |

|     |                                 |                                                                                                                                                                                                                                                                                                                                                                                                                                                                                                                                                                                                                                                                                                                                                                                                                                                                                                                                                                                                                                                                                                                                                                                                                                                                                                                                                                                                                                                                                                                                                                                                                                                                 |
|-----|---------------------------------|-----------------------------------------------------------------------------------------------------------------------------------------------------------------------------------------------------------------------------------------------------------------------------------------------------------------------------------------------------------------------------------------------------------------------------------------------------------------------------------------------------------------------------------------------------------------------------------------------------------------------------------------------------------------------------------------------------------------------------------------------------------------------------------------------------------------------------------------------------------------------------------------------------------------------------------------------------------------------------------------------------------------------------------------------------------------------------------------------------------------------------------------------------------------------------------------------------------------------------------------------------------------------------------------------------------------------------------------------------------------------------------------------------------------------------------------------------------------------------------------------------------------------------------------------------------------------------------------------------------------------------------------------------------------|
|     |                                 | объекта, обладающего признаками объекта культурного наследия, при проведении земляных, мелиоративных, хозяйственных работ, указанных в статье 30 Федерального закона работ по использованию лесов и иных работ в границах территории объекта культурного наследия либо на земельном участке, непосредственно связанном с земельным участком в границах территории объекта культурного наследия.                                                                                                                                                                                                                                                                                                                                                                                                                                                                                                                                                                                                                                                                                                                                                                                                                                                                                                                                                                                                                                                                                                                                                                                                                                                                 |
| 27. | Шумилова<br>Ольга<br>Викторовна | - проектная документация на проведение работ по сохранению объектов культурного наследия.                                                                                                                                                                                                                                                                                                                                                                                                                                                                                                                                                                                                                                                                                                                                                                                                                                                                                                                                                                                                                                                                                                                                                                                                                                                                                                                                                                                                                                                                                                                                                                       |
| 28. | Юдин<br>Александр<br>Иванович   | <ul style="list-style-type: none"> <li>- выявленные объекты культурного наследия в целях обоснования целесообразности включения данных объектов в реестр;</li> <li>- земли, подлежащие воздействию земляных, строительных, мелиоративных, хозяйственных работ, предусмотренных статьей 25 Лесного кодекса Российской Федерации работ по использованию лесов (за исключением работ, указанных в пунктах 3, 4 и 7 части 1 статьи 25 Лесного кодекса Российской Федерации) и иных работ, в случае, если указанные земли расположены в границах территорий, утвержденных в соответствии с пунктом 34.2 пункта 1 статьи 9 Федерального закона;</li> <li>- документы, обосновывающие включение объектов культурного наследия в реестр;</li> <li>- документы, обосновывающие исключение объектов культурного наследия из реестра;</li> <li>- документация, за исключением научных отчетов о выполненных археологических полевых работах, содержащая результаты исследований, в соответствии с которыми определяется наличие или отсутствие объектов, обладающих признаками объекта культурного наследия, на земельных участках, подлежащих воздействию земляных, строительных, мелиоративных, хозяйственных работ, указанных в статье 30 Федерального закона работ по использованию лесов и иных работ;</li> <li>- документация или разделы документации, обосновывающие меры по обеспечению сохранности объекта культурного наследия, включенного в реестр, выявленного объекта культурного наследия либо объекта, обладающего признаками объекта культурного наследия, при проведении земляных, мелиоративных, хозяйственных работ, указанных в статье 30</li> </ul> |

|  |  |                                                                                                                                                                                                                                                |
|--|--|------------------------------------------------------------------------------------------------------------------------------------------------------------------------------------------------------------------------------------------------|
|  |  | Федерального закона работ по использованию лесов и иных работ в границах территории объекта культурного наследия либо на земельном участке, непосредственно связанном с земельным участком в границах территории объекта культурного наследия. |
|--|--|------------------------------------------------------------------------------------------------------------------------------------------------------------------------------------------------------------------------------------------------|

---