



ФЕДЕРАЛЬНОЕ ГОСУДАРСТВЕННОЕ БЮДЖЕТНОЕ УЧРЕЖДЕНИЕ НАУКИ
ИНСТИТУТ ИСТОРИИ МАТЕРИАЛЬНОЙ КУЛЬТУРЫ
РОССИЙСКОЙ АКАДЕМИИ НАУК (ИИМК РАН)

Дворцовая наб., 18, лит. А, Санкт-Петербург, 191186
тел. +7 (812) 5715092, факс +7 (812) 5716271, Эл. почта: admin@archo.ru
ОКПО: 02698499, ОГРН: 1027809188527, ИНН: 7825004658, КПП: 784101001

УТВЕРЖДАЮ

Заместитель директора ИИМК РАН

Соловьева Н.Ф.

«22» апреля 2021 г.

Акт государственной историко-культурной экспертизы земельного участка, подлежащего воздействию земляных, строительных, мелиоративных и (или) хозяйственных работ, предусмотренных статьей 25 Лесного кодекса Российской Федерации работ по использованию лесов (за исключением работ, указанных в пунктах 3, 4 и 7 части 1 статьи 25 Лесного кодекса Российской Федерации) и иных работ в случае, если федеральный орган охраны объектов культурного наследия и орган охраны объектов культурного наследия субъекта Российской Федерации не имеют данных об отсутствии на указанных землях объектов археологического наследия, включенных в реестр, и выявленных объектов археологического наследия (земельного участка по объекту: «Строительство спортивного объекта-стрелкового комплекса» по адресу: Санкт-Петербург, поселок Шушары, территория предприятия Ленсоветовское, участок 611 (кадастровый номер 78:42:0015109:30).

Заказчик: ООО «Гелион»

г. Санкт-Петербург
2021

Акт государственной историко-культурной экспертизы земельного участка, подлежащего воздействию земляных, строительных, мелноративных и (или) хозяйственных работ, предусмотренных статьей 25 Лесного кодекса Российской Федерации работ по использованию лесов (за исключением работ, указанных в пунктах 3, 4 и 7 части 1 статьи 25 Лесного кодекса Российской Федерации) и иных работ в случае, если федеральный орган охраны объектов культурного наследия и орган охраны объектов культурного наследия субъекта Российской Федерации не имеют данных об отсутствии на указанных землях объектов археологического наследия, включенных в реестр, и выявленных объектов археологического наследия (земельного участка по объекту: «Строительство спортивного объекта-стрелкового комплекса» по адресу: Санкт-Петербург, поселок Шушары, территория предприятия Ленсоветовское, участок 611 (кадастровый номер 78:42:0015109:30)

Настоящий акт государственной историко-культурной экспертизы составлен в соответствии с Положением о государственной историко-культурной экспертизе, утвержденным постановлением Правительства Российской Федерации от 15 июля 2009 г. № 569.

Дата начала проведения экспертизы: «29» марта 2021 г.

Дата окончания экспертизы: «22» апреля 2021 г.

Место проведения экспертизы: Санкт-Петербург, Пушкинский район

Заказчик экспертизы: ООО «Гелион»

Юридический адрес: 191002, Санкт-Петербург, Разъезжая ул., дом №7, литера Б, помещение 13Н-В11
ИНН 7840083326/ КПП 4784001001
ОГРН 1187847227028
Тел. 8 (812) 335-49-56

Сведения об экспертной организации:

Полное наименование	Федеральное государственное бюджетное учреждение науки Институт истории материальной культуры Российской академии наук
Краткое наименование	ИИМК РАН
Организационно-правовая форма	Федеральное государственное бюджетное учреждение науки

Ведомственная принадлежность	Министерство науки и высшего образования Российской Федерации
Адрес	Российская Федерация, 191186, Санкт-Петербург, Дворцовая наб. 18, лит. А
Реквизиты	ИНН 7825004658 КПП 784101001 ОГРН: 1027809188527 ОКПО: 0269849 ОКВЭД 72.20

На основании пп. б) п.7 Положения о государственной историко-культурной экспертизе, утвержденного постановлением Правительства Российской Федерации от 15 июля 2009 г. № 569 (в редакции от 27.04.2017) ИИМК РАН соответствует требованию в части кадрового состава, как юридическое лицо, привлекаемое в качестве эксперта (см. Приложение 9).

Сведения об эксперте:

Фамилия, имя, отчество	Субботин Андрей Викторович
Образование	высшее
Специальность	история
Ученая степень (звание)	кандидат исторических наук
Стаж работы	41 год
Место работы и должность	ст.н.с. ИИМК РАН
Реквизиты аттестации	Государственный эксперт по проведению историко-культурной экспертизы (приказ Министерства культуры Российской Федерации № 961 от 20.06.2018 г. «Об утверждении статуса аттестованного эксперта по проведению государственной историко-культурной экспертизы» (п. 3б)) Объекты экспертизы: <ul style="list-style-type: none"> - выявленные объекты культурного наследия в целях обоснования целесообразности включения данных объектов в реестр; - документы, обосновывающие включение объектов культурного наследия в реестр; - документы, обосновывающие исключение объектов культурного наследия из реестра; - земли, подлежащие воздействию земляных, строительных, мелиоративных, хозяйственных работ, предусмотренных статьей 25 Лесного кодекса

	<p>Российской Федерации работ по использованию лесов (за исключением работ, указанных в пунктах 3, 4 и 7 части 1 статьи 25 Лесного кодекса Российской Федерации) и иных работ, в случае, если орган охраны объектов культурного наследия не имеет данных об отсутствии на указанных землях объектов культурного наследия, включенных в реестр, выявленных объектов культурного наследия либо объектов, обладающих признаками объекта культурного наследия;</p> <ul style="list-style-type: none"> - документация, за исключением научных отчетов о выполненных археологических полевых работах, содержащая результаты исследований, в соответствии с которыми определяется наличие или отсутствие объектов, обладающих признаками объекта культурного наследия, на земельных участках, подлежащих воздействию земляных, строительных, мелиоративных, хозяйственных работ, работ по использованию лесов и иных работ; - документация или разделы документации, обосновывающие меры по обеспечению сохранности объекта культурного наследия, включенного в реестр, выявленного объекта культурного наследия либо объекта, обладающего признаками объекта культурного наследия, при проведении земляных, мелиоративных, хозяйственных работ, указанных в настоящей статье работ по использованию лесов и иных работ в границах территории объекта культурного наследия либо на земельном участке, непосредственно связанном с земельным участком в границах территории объекта культурного наследия
--	--

В соответствии с законодательством Российской Федерации эксперт несет ответственность за достоверность сведений, изложенных в заключении экспертизы.

Эксперт Субботин А.В.

Отношения к заказчику

Экспертная организация:

- не участвует в разработке проектной документации на строительство, расширение, реконструкцию, техническое перевооружение, консервацию и ликвидацию, и иное хозяйственное освоение объекта или объектов, в отношении которых проводится экспертиза, или подобной проектной документации;
- не участвует в проектировании или конструировании, изготовлении, поставке, монтаже, ремонте, покупке, владении, эксплуатации или обслуживании

технических устройств, применяемых на объекте или других объектах, в отношении которых проводится экспертиза, или подобных конкурентных технических устройств;

- не участвует в проектировании или конструировании, строительстве, ремонте, покупке, владении, эксплуатации или обслуживании зданий и сооружений на объекте или других объектах, в отношении которых проводится экспертиза, или подобных конкурентных зданий и сооружений;
- не имеет с заказчиком отношений общего владения; не имеет с заказчиком конфликта интересов;
- не подлежит непосредственной отчетности тому же вышестоящему управляющему органу, что и заказчик экспертизы;
- не выполняет функции официального представителя заказчика.

Эксперт:

- не имеет родственных связей с заказчиком (его должностными лицами, работниками);
- не состоит в трудовых отношениях с заказчиком;
- не имеет долговых или иных имущественных обязательств перед заказчиком (его должностным лицом или работником), а также заказчик (его должностное лицо или работник) не имеет долговых или иных имущественных обязательств перед экспертом;
- не владеет ценными бумагами, акциями (долями участия, паями в уставных (складочных) капиталах) заказчика;
- не заинтересован в результатах исследований и решений, вытекающих из заключения экспертизы, с целью получения выгоды в виде денег, ценностей, иного имущества, услуг имущественного характера или имущественных прав для себя или третьих лиц.

Основание проведения государственной историко-культурной экспертизы

1. Федеральный закон от 25.06.2002 № 73-ФЗ «Об объектах культурного наследия (памятниках истории и культуры) народов Российской Федерации».

2. Положение о государственной историко-культурной экспертизе, утвержденное Постановлением Правительства РФ от 15.07.2009 № 569 и последующие дополнения к нему.

3. Договор между ИИМК РАН и Заказчиком № 60/03/2021 от 29 марта 2021 года.

4. Письмо Комитета по государственному контролю, использованию и охране памятников истории и культуры Правительства Санкт-Петербурга № 01-25-6211/20-0-1 от 17.04.2020 г.

Цель и объект экспертизы

Цель экспертизы: определение наличия или отсутствия объектов археологического наследия, включенных в реестр, и выявленных объектов археологического наследия, на земельном участке по объекту: «Строительство спортивного объекта-стрелкового комплекса» по адресу: Санкт-Петербург, поселок Шушары, территория предприятия Ленсоветовское, участок 611 (кадастровый номер 78:42:0015109:30), подлежащем воздействию земляных, строительных, мелиоративных, хозяйственных работ, предусмотренных статьей 25 Лесного кодекса Российской Федерации работ по использованию лесов (за исключением работ, указанных в пунктах 3, 4 и 7 части 1 статьи 25 Лесного кодекса Российской Федерации) и иных работ.

Объект экспертизы: земельный участок по объекту: «Строительство спортивного объекта-стрелкового комплекса» по адресу: Санкт-Петербург, поселок Шушары, территория предприятия Ленсоветовское, участок 611 (кадастровый номер 78:42:0015109:30), подлежащий воздействию земляных, строительных, мелиоративных, хозяйственных работ, предусмотренных статьей 25 Лесного кодекса Российской Федерации работ по использованию лесов (за исключением работ, указанных в пунктах 3, 4 и 7 части 1 статьи 25 Лесного кодекса Российской Федерации) и иных работ.

Перечень документов, представленных Заказчиком

- Копия письма Комитета по государственному контролю, использованию и охране памятников истории и культуры Правительства Санкт-Петербурга № 01-25-6211/20-0-1 от 17.04.2020 г.
- Схема расположения земельного участка на кадастровой карте территории.
- Копия градостроительного плана земельного участка № RU7810400033634.
- Копия Выписки из Единого государственного реестра недвижимости об основных характеристиках и зарегистрированных правах на объект недвижимости с КН 78:42:0015109:30 от 11.06.2020.

Перечень документов и материалов, привлекаемых при проведении экспертизы, а также использованной для нее специальной, технической и справочной литературы

1. Основы законодательства Российской Федерации о культуре, утв. Верховным Советом РФ 9 октября 1992 г. N 3612-1.

2. Федеральный закон РФ от 25 июня 2002 г. №73-ФЗ "Об объектах культурного наследия (памятниках истории и культуры) народов Российской Федерации".
3. Положение о государственной историко-культурной экспертизе, утв. Постановлением Правительства от 15 июля 2009 г. № 569.
4. Правила выдачи, приостановления и прекращения действия разрешений (открытых листов) на проведение работ по выявлению и изучению объектов археологического наследия, утвержденные Постановлением Правительства Российской Федерации от 20.02.2014 № 127.
5. Положение о порядке проведения археологических полевых работ и составления научной отчетной документации, утвержденное постановлением Бюро Отделения историко-филологических наук Российской академии наук от 20.06.2018 № 32.
6. Приказ Министерства культуры Российской Федерации от 1 сентября 2015 г. N 2328 "Об утверждении перечня отдельных сведений об объектах археологического наследия, которые не подлежат опубликованию".
7. Закон Санкт-Петербурга от 12.7.2007 N 333-64 «Об охране объектов культурного наследия в Санкт-Петербурге».
8. Закон Санкт-Петербурга от 19 января 2009 г. №820-7 "О границах объединенных зон охраны объектов культурного наследия, расположенных на территории Санкт-Петербурга, режимах использования земель и требованиях к градостроительным регламентам в границах указанных зон".
9. СП 42.13330.2011 Градостроительство. Планировка и застройка городских и сельских поселений. Актуализированная редакция СНиП 2.07.01-89.
10. Положение о едином государственном реестре объектов культурного наследия (памятников истории и культуры) народов Российской Федерации, утвержденное приказом Министерства культуры Российской Федерации от 30.10.2011 № 954.
11. Административно-территориальное деление Ленинградской области. Л. 1933.
12. Алексеева С.В., Балашов Е.А., Владимирович А.Г. и др. Топонимическая Энциклопедия Санкт-Петербурга. К трехсотлетию Санкт-Петербурга. СПб. 2002.
13. Большая топонимическая энциклопедия Санкт-Петербурга. СПб. 2013.
14. Глезеров С. Е. Исторические района Петербурга от А до Я. — М. 2010.
15. Даринский А.В. География Ленинграда. Л. 1982.
16. История села «Большое Пулково» // «Царскосельская газета» № 37 (9942) от 22 сентября 2011 года.
17. Мещанинов М. Ю. Храмы Царского Села, Павловска и их ближайших окрестностей: Краткий исторический справочник. СПб. 2007.
18. Описание Санкт-Петербургской губернии по уездам и станам. СПб. 1838.

19. Переписная оброчная книга вотской пятины, 1500 года. Вторая половина // Новгородские писцовые книги, изданные археографической комиссией. СПб. 1868.

20. Семенцов С.В. Развитие Приневья и Приладожья в VIII-XVII вв. – основа создания Санкт-Петербурга и всей Санкт-Петербургской агломерации// Елагинские чтения. Выпуск 1. СПб. 2003.

21. Сорокин П.Е. О системе расселения в Приневье в допетровское время //Сельская Русь в IX–XVI вв. М. 2008.

22. Списки населённых мест Российской Империи, составленные и издаваемые центральным статистическим комитетом министерства внутренних дел» XXXVII Санкт-Петербургская губерния. По состоянию на 1862 год. СПб. 1864

Сведения об обстоятельствах, повлиявших на процесс проведения и результаты экспертизы

Обстоятельства, повлиявшие на процесс проведения и результаты экспертизы, отсутствуют.

Сведения о проведенных исследованиях

В процессе государственной историко-культурной экспертизы:

- проведены полевые научно-исследовательские археологические работы (разведки);
- подготовлен отчет о проведении полевых научно-исследовательских археологических работ;
- выполнен анализ действующего законодательства в сфере охраны культурного наследия;
- выполнен анализ документов и материалов, полученных для проведения экспертизы по объекту с формулировкой выводов;
- оформлены результаты государственной историко-культурной экспертизы в виде Акта.

Факты и сведения, выявленные и установленные в результате проведенных исследований

Территория обследования расположена в северо-западной части Пушкинского района города Санкт-Петербурга в поселке Шушары.

Участок обследования расположен примерно в 360 м к северо-западу от реки Кузьминки. Рельеф территории относительно ровный без резких перепадов. Представляет собой поле, поросшее травой и редким кустарником.

Участок обследования имеет неправильную многоугольную форму и вытянут по оси юго-запад 245 северо-восток 320 м вдоль Ленсоветовской дороги.

Участок обследования с севера на юг пересекает канава.

Историко-культурное научное археологическое обследование (разведки) с целью проведения государственной историко-культурной экспертизы земельного участка по объекту: «Строительство спортивного объекта-стрелкового комплекса» по адресу: Санкт-Петербург, поселок Шушары, территория предприятия Ленсоветовское, участок 611 (кадастровый номер 78:42:0015109:30) проводилось в апреле 2021 г. сотрудниками археологической экспедиции Отдела охранной археологии ИИМК РАН под руководством директора ИИМК РАН Лапшина Владимира Анатольевича. Работы осуществлялись на основании договора между ИИМК РАН и ООО «Гелион» № 60/03/2021 от 29 марта 2021 года и разрешения (Открытого листа) № 0328-2020 от 29 апреля 2020 г., выданного Лапшину Владимиру Анатольевичу на право производства археологических полевых работ (археологических разведок) на территории Выборгского, Калининского, Кировского, Колпинского, Красносельского, Курортного, Петроградского, Петродворцового, Приморского, Пушкинского и Фрунзенского районов г. Санкт-Петербурга. Срок действия Открытого листа с 29 апреля 2020 года по 15 апреля 2021 года.

Исследования проводились во исполнение требований Федерального закона № 73-ФЗ от 25 июня 2002 «Об объектах культурного наследия (памятниках истории и культуры) народов Российской Федерации».

Границы участка, подлежащего археологическому обследованию, предоставлены ООО «Гелион». Объемы изыскательских работ определялись исходя из площади объекта на основании исходных материалов, представленных Заказчиком работ, с учетом существующих методических рекомендаций. При проведении исследований эксперт опирался на предоставленные ООО «Гелион» документы, сведения и картографические материалы, а также открытые данные, предоставляемые федеральными и региональными органами власти: Публичная кадастровая карта (<http://pkk5.rosreestr.ru>), Геоинформационная система Санкт-Петербурга (<http://rgis.spb.ru>). В документах, представленных Заказчиком для проведения экспертизы, несоответствий не выявлено.

До начала полевых археологических работ ИИМК РАН были выполнены историко-библиографические изыскания и анализ опубликованных данных по

территории, расположенной вблизи земельного участка на предмет наличия объектов археологического наследия и археологической изученности территории. Результаты данных исследований представлены в полном научно-техническом отчете (Прил. 3).

Первые археологические свидетельства заселения территорий, входящих в пределы современного Санкт-Петербурга, известны в районе Лахты и Сестрорецкого разлива, и датируются периодом неолита и раннего железного века.

Заселение и хозяйственное освоение территории современного города началось задолго до строительства Санкт-Петербурга. Племена, жившие в районе южного берега Финского залива, в том числе воль и ижора, вошли в IX в. в состав Новгородского государства. Территория будущего Санкт-Петербурга в новгородские времена находилась на землях Никольско-Ижорского и Спасско-Городненского погостов Ореховского уезда, входившего в состав Водской пятины. Писцовая книга 1500 г. свидетельствует о том, что крестьяне выращивали рожь, овес, ячмень и лен. Было развито скотоводство, в некоторых погостах существенную роль играла охота. Рыбная ловля была развита в местностях, лежащих по берегам реки Невы. В XV веке с формированием централизованного Русского государства, к Московским землям были присоединены новгородские земли, в том числе Водская пятина. «Освоение невских берегов – одна из проблем истории русского Северо-запада. Известно, что, начиная с VIII–X вв., по Неве, проходил международный водный путь, связывавший Восточную Европу с Балтийским регионом. Однако, на ее побережье практически не известны следы оседлости этого времени. Не выявлены здесь и археологические памятники более позднего времени – вплоть до XIV столетия» (Сорокин 2008: 351).

Данные земли долгие годы были ареной борьбы Руси (позднее Российской империи) со странами Западной Европы за право выхода к Балтийскому морю. В XVI веке в ходе Ливонской войны в 1583 году от России были отторгнуты города Ям, Копорье, Ивангород и Корела вместе с уездами. По итогам следующего этапа войны, закончившегося Тявзинским миром в 1595 г., Россия вернула все утраченные территории, кроме Нарвы с уездами. В годы польско-шведской интервенции в начале XVII в. шведы захватили весь Невско-Ладожский бассейн. По итогам договора между Россией и Швецией, Россия оказалась полностью отрезанной от Балтийского моря. Учитывая важное стратегическое значение Невы, шведы составили план строительства укреплений. В 1611 году в устье реки Охты была заложена крепость Ниеншанц, а напротив город Ниен. В соответствии с политическими интересами Швеции началась колонизация Невского края. Особым манифестом шведское правительство приглашало на жительство шведских подданных, главным образом дворян, а также немцев и финнов. «Архивные данные показывают, что шведское правительство проводило политику вытеснения православного населения, более 90% которого бежало в Россию. На их место в 1630-1640-х гг. были привезены десятки тысяч финнов из Финляндии, которые заселили опустевшие селения и стали

финнами-ингерманландцами. С этого времени традиционные древние славянские наименования рек, территорий, селений в Ингерманландии были заменены на финские» (Семенцов 2003:3).

Водская пятина включала в свой состав 5 городов и 63 погоста. Местность, где возникло Саарское село (позднее город Пушкин), принадлежала Никольскому Ижорскому погосту. Центр погоста находился на месте нынешнего села Ижоры. По писцовым книгам 1500 года в Никольско – Ижорский погост, как административную единицу, входило 4 села и 328 деревень.

Возникновение поселения Сарица предположительно относится ко времени московского владения краем после того, как князь московский Иоанн III в 1501 году изменил древние новгородские порядки, отдав многие земли и вотчины новгородских граждан своим служилым людям. Топоним Сарица предположительно происходит от вепского «saari» - ручей. Впервые топоним встречается в «Переписной окладной книге Вотской пятины. Во времена заселения этих земель шведами происходит трансформация названия Сарица в Сааримойс (от фин. saari – остров, трансформированного по созвучию с вепск. saari, и mois – поместье, усадьба, мыза). Параллельно появилось название Сарицгоф (швед. Saritzhov – саарская усадьба).

Большая часть Пушкинского района лежала в пределах Славянского прихода Ижорского погоста Нотебургского лена. Восточная часть находилась на территории Ижорского прихода одноименного погоста, западная – в Дудергофском погосте. Деревни располагались преимущественно по берегам рек- Кузьминки, Славянки и их притоков. Деревни были приписаны к административно-хозяйственным центрам – мызам.

После изгнания шведов из этого района Пётр I подарил мызу А. Д. Меншикову, а в 1710 году Сарская мыза была подарена Екатерине I. В царствование Елизаветы Петровны Царское село стало императорской резиденцией, вокруг которой сложилось поселение.

Императрица Екатерина I, переселила ближайшую к усадьбе финскую деревню Пуркора (Пулково), а её земли отдала русским крестьянам переведенцам, переселённым сюда из дворцовых сёл внутренних губерний России. Деревня Пуркора впервые упоминается в Новгородской писцовой книге 1500 года среди сёл и деревень Ижорского погоста. До основания Петербурга здесь была мыза Пуркола, к которой по межеванию в 1711 году было приписано 10 финских деревень. С 1714 года она стала называться Пулкова (или Пулково), с 1740-х – Пулковская слобода, с середины XIX века – село Большое Пулково.

Во второй половине XVIII века через Пулково был проложен тракт Санкт-Петербург – Царское Село, что способствовало росту и развитию поселения. В конце XVIII века здесь существовали две слободы: Большое Пулково (в настоящее время на этом месте находится исторический район Пулковское) с церковью Смоленской

Божией Матери и кладбищем и слобода Подгорное Пулково. Первое упоминание о храме в «селе на Полколе» относится к 1500 году. По данным Писцовых книг здесь находилась церковь Рождества Пресвятой Богородицы, которая была уничтожена в XVII веке, в годы шведского владычества. В 1749 году в Нижней Подгорной слободе села Большое была освящена деревянная церковь. В 1755—1757 годах храм был возобновлён после пожара. В 1783 года Екатерина II определила место нового храма. Храм строился по проекту архитектора Д. Кваренги на казенные средства, выделенные императрицей. Церковь была закрыта в 1938 году. Здания храма и часовни были разрушены до основания в годы Великой Отечественной войны. К 2016 году закончилось восстановление храма.

После смерти Екатерины II Пулковская мыза пришла в запустение. На её территории производилась выемка песка и добыча камня. В 1817 году Александр I отдал усадьбы в аренду пулковским крестьянам.

Во времена императора Николая I в окрестностях Пулкова проходили военные манёвры. В 1839 году близ Пулкова была открыта Пулковская обсерватория.

В 1927 году вместе с Ленинградской областью был создан Детскосельский район, в который, помимо города Детское село, входило ещё 29 сельсоветов, среди которых был – Большепулковский сельсовет. Постановлением Президиума ВЦИК от 10 октября 1930 года Детскосельский район был упразднён, а Большепулковский сельсовет был включён в состав Ленинградского Пригородного района. В 1930-х годах на территории Большепулковского сельсовета в селе Большое Пулково было создано Пулковское отделение совхоза «Шушары».

Село Пулково было уничтожено во время Великой Отечественной войны. В послевоенное время здесь было построено несколько домов для работников совхоза. Село вошло в состав Шушар в 1997 году.

Деревня Шушары (Сусара), впервые упоминается на «Географическом чертеже Ижорской земли» Адриана Шонбека 1705 года. Название «Шушары» происходит от фин. *Suosaari* – «остров среди болота». Первоначально деревня располагалась там, где сейчас расположен совхоз Ленсоветовский.

В начале XIX века болота в рассматриваемом районе были осушены, и на их месте появились луга и поля. Деревни данного округа расширились. В 1852 году Шушары получили статус поселка городского типа.

В 1930-е гг. при организации совхоза «Шушары» его центральная усадьба была размещена у ж/д станция Средняя (открыта в 1838 году), которая с 1931 года, стала именоваться Шушары, туда же переместился и поселок.

В 1932 году в Шушарском национальном сельсовете насчитывалось 257 дворов с населением 1196 жителей. Русских – 30 дворов с населением 143 человека. Финнов – 227 дворов с населением 1053 человека.

По данным 1933 года деревня Шушары являлась административным центром Шушарского финского национального сельсовета Ленинградского Пригородного района Ленинградской области, в который входили 5 населённых пунктов: деревни Большие Гарры, Малые Гарры, Николаевская, Суссары, Шушары

В 1958 году Шушары получили статус посёлка городского типа.

В 1997 году в состав посёлка была включена территория, принадлежавшая совхозам «Шушары», «Детскосельский» и «Ленсоветовский», с несколькими населёнными пунктами, включая «Пулковское отделение совхоза Шушары». Жилая и промышленная застройка привела к появлению большого числа новых топонимов. В этом же году согласно закону Санкт-Петербурга от 23 июня 1997 года № 112-36 посёлок городского типа «Шушары», утратил статус самостоятельного населённого пункта и вошёл в состав города федерального значения Санкт-Петербург, став его территориальной единицей в составе Пушкинского района Санкт-Петербурга.

Первые картографические данные о заселении территории Приневья отражаются в шведских картах XVII начала XVIII вв. Одной из таких карт является карта, составленная в 1827 году под руководством Генерал-майора Шуберта по материалам, найденным в Шведских архивах. Авторство карты принадлежит Штабс-капитану генерального штаба Бергенгейму. Состояние местности и все названия карты даны по состоянию на 1676 год. На данной карте исследуемый участок расположен на неосвоенной местности, на левом берегу реки Tschema.

На карте 1770 года Якоба Шмидта исследуемый участок находится на землях деревни Schuschari.

На топографической карте частей Санкт-Петербургской и Выборгской губерний 1860 г. исследуемый участок расположен на орошаемых полях между деревнями Шушары и Большие Гарры.

На карте «РККА Ленинградской области 1 км.» 1941 г. участок обследования располагался на лугах.

В послевоенные период обследуемая территория расположена в зоне отделения совхоза «Ленсоветский».

В настоящее время исследуемая территория свободна от застроек.

Таким образом, на основании анализа картографического материала, архивных и литературных источников, были сделаны следующие выводы:

- район расположения исследуемой территории находился в зоне активного хозяйственного освоения человека не позднее XVIII в.;

- участок расположен за пределами установленных зон охраны объектов культурного наследия;

- в пределах границ участка отсутствуют объекты (выявленные объекты) культурного наследия, объекты культурного наследия, включенные в единый государственный реестр, защитные зоны объектов культурного наследия.

Полевые археологические работы на участке обследования проводились в соответствии с методическими указаниями и требованиями «Положения о порядке проведения археологических полевых работ и составления научной отчетной документации», утвержденного постановлением Бюро Отделения историко-филологических наук Российской академии наук от 20 июня 2018 № 32.

Было проведено натурное обследование территории земельного участка по объекту: «Строительство спортивного объекта-стрелкового комплекса» по адресу: Санкт-Петербург, поселок Шушары, территория предприятия Ленсоветовское, участок 611 (кадастровый номер 78:42:0015109:30), с визуальным осмотром местности с целью поиска памятников археологии, выраженных в рельефе местности.

Натурные полевые исследования проводились в виде осуществления пеших маршрутов и закладки археологических шурфов. Вся исследуемая площадь была разбита на неравные квадраты со сторонами не более 20 метров и пройдена пешими маршрутами по линии сетки квадратов. Все участки детально фиксировались (фото, описание, привязка к карте). При прохождении маршрутов с целью обнаружения выходов культурного слоя и артефактов осматривались встречающиеся обнажения грунта естественного и антропогенного происхождения. На перспективных для обнаружения памятников археологии участках производилась закладка шурфов, ориентированных по сторонам света, направленных на поиск культурного слоя и древних артефактов. Количество и местоположение шурфов были обусловлены геоморфологическим состоянием местности и степенью освоенности обследуемой территории, и определялись с таким расчетом, чтобы обеспечить полное выявление и определение границ всех объектов археологического наследия, попадающих в пределы обследуемого земельного участка, с учетом существующих методических рекомендаций 1 шурф на 1 га (при площадных обследованиях). Всего в границах обследования для выявления объектов археологического наследия было заложено 4 разведывательных шурфа общей площадью 16 кв. м. Разборка грунта в процессе шурфовки производилась вручную по стратиграфическим слоям с разнородными культурными прослойками и соответствующим им общим планиграфическим горизонтам фиксации. Глубина шурфа включала всю толщу почвенного горизонта, осуществлялась контрольная прокопка верхней части археологически стерильного слоя, подстилающего почвенный горизонт (материка). Проводилась полная фотографическая фиксация обнаруженных объектов, а также всего процесса шурфовочных работ. Все шурфы по окончании работ были засыпаны, почвенное и дерновое покрытие восстановлено. Все археологические работы проводились при температуре выше 0° С (согласно ст. 3.23 «Положения о порядке проведения археологических полевых работ и составления научной отчетной документации», утвержденного постановлением Бюро Отделения историко-филологических наук Российской академии наук от 20 июня 2018 № 32). Для картирования

рекогносцировочных шурфов, выявленных объектов и общевидовых фотографий ландшафтной ситуации использованы имеющиеся в распоряжении экспедиции карты масштаба 1:50000 и 1:100000 в формате JPG и TIF, а также топографический план масштаба в формате DWG, предоставленный заказчиком. Привязка шурфов, зачисток и зондажей на участках землеотводов к системе мировых координат произведена с помощью портативных приборов глобального позиционирования Garmin Montana T610. Географические координаты (широта, долгота), определенные в зависимости от внешних условий приема с точностью 5-20 м, даются в формате градусы-минуты-секунды Long/Lat dd°mm'ss,ss" (WGS-84) и с помощью встроенных в геоинформационную систему QGIS программных алгоритмов переведены в местную систему координат МСК-1964 Санкт-Петербург. Основные этапы работ фиксировались с помощью цифровых фотоаппаратов с разрешением не менее 5 Мрх. Для указания масштаба и ориентации по сторонам света при фотографировании использовался набор телескопических реек длиной 4 м с сантиметровыми делениями, двухцветная стрелка «север».

Стратиграфия шурфов 1-4 представлена слоями, представляющими собой естественное почвообразование, характерное для данной местности, и не содержат научно-значимой информации. В ходе работ археологические находки не зафиксированы, литологически выраженный культурный слой отсутствует. После окончания работ все шурфы были рекультивированы до уровня дневной поверхности на момент начала работ.

В результате проведенного археологического обследования земельного участка по объекту: «Строительство спортивного объекта-стрелкового комплекса» по адресу: Санкт-Петербург, поселок Шушары, территория предприятия Ленсоветовское, участок 611 (кадастровый номер 78:42:0015109:30) зафиксировано отсутствие остатков наземных древних сооружений, артефактов, имеющих историко-культурную ценность, культурного слоя или иных следов пребывания здесь человека в древности, которые можно было бы отнести к объектам археологического наследия. Результаты проведенных в рамках государственной историко-культурной экспертизы археологических полевых работ отражены в полном научно-техническом отчете (Прил. 3).

Обоснования вывода экспертизы

1. В соответствии с заключением уполномоченного органа охраны объектов культурного наследия (письмо Комитета по государственному контролю, использованию и охране памятников истории и культуры Правительства Санкт-Петербурга № 01-25-6211/20-0-1 от 17.04.2020г.) на территории земельного участка по объекту: «Строительство спортивного объекта-стрелкового комплекса» по адресу: Санкт-Петербург, поселок Шушары, территория предприятия Ленсоветовское, участок 611 (кадастровый номер 78:42:0015109:30) отсутствуют объекты (выявленные объекты) культурного наследия, объекты культурного наследия, включенные в единый государственный реестр, защитные зоны объектов культурного наследия.

2. Согласно проведенным историко-архивным исследованиям на территории земельного участка по объекту: «Строительство спортивного объекта-стрелкового комплекса» по адресу: Санкт-Петербург, поселок Шушары, территория предприятия Ленсоветовское, участок 611 (кадастровый номер 78:42:0015109:30) объекты, которые можно было бы отнести к объектам археологического наследия, отсутствуют.

3. В соответствии со статьей 45-1 Федерального закона от 25.06.2002 №73-ФЗ «Об объектах культурного наследия (памятниках истории и культуры) народов Российской Федерации» на территории земельного участка по объекту: «Строительство спортивного объекта-стрелкового комплекса» по адресу: Санкт-Петербург, поселок Шушары, территория предприятия Ленсоветовское, участок 611 (кадастровый номер 78:42:0015109:30) проведены археологические полевые работы в форме археологической разведки. Работы выполнены в соответствии с методическими указаниями и требованиями «Положения о порядке проведения археологических полевых работ и составления научной отчетной документации», утвержденного постановлением Бюро Отделения историко-филологических наук Российской академии наук от 20 июня 2018 № 32 и иных нормативно-правовых актов в сфере охраны объектов культурного наследия и хорошо документированы. Результаты обследования отражены в полном научно-техническом отчете. В ходе проведенных в рамках государственной историко-культурной экспертизы археологических полевых работ объектов археологического наследия не обнаружено.

4. Представленные материалы исчерпывающие и доказывают археологическую изученность земельного участка по объекту: «Строительство спортивного объекта-стрелкового комплекса» по адресу: Санкт-Петербург, поселок Шушары, территория предприятия Ленсоветовское, участок 611 (кадастровый номер 78:42:0015109:30).

Вывод экспертизы

Экспертом сделан вывод о возможности (положительное заключение) проведения земляных, строительных, мелиоративных и (или) хозяйственных работ, предусмотренных статьей 25 Лесного кодекса Российской Федерации работ по использованию лесов и иных работ на земельном участке по объекту: «Строительство спортивного объекта-стрелкового комплекса» по адресу: Санкт-Петербург, поселок Шушары, территория предприятия Ленсоветовское, участок 611 (кадастровый номер 78:42:0015109:30), в связи с отсутствием выявленных объектов археологического наследия на указанном земельном участке, подлежащем воздействию земляных, строительных, мелиоративных и (или) хозяйственных работ, предусмотренных статьей 25 Лесного кодекса Российской Федерации работ по использованию лесов и иных работ.

Перечень приложений к экспертизе:

- Приложение 1* Копия Технического задания к договору № 60/03/2021 от 29 марта 2021 года.
- Приложение 2* Копия письма Комитета по государственному контролю, использованию и охране памятников истории и культуры Правительства Санкт-Петербурга № 01-25-6211/20-0-1 от 17.04.2020 г.
- Приложение 3* Копия Полного научно-технического отчета о выполнении научно-исследовательских археологических работ в виде историко-культурного научного археологического обследования (разведки) с целью проведения государственной историко-культурной экспертизы земельного участка по объекту: «Строительство спортивного объекта-стрелкового комплекса» по адресу: Санкт-Петербург, поселок Шушары, территория предприятия Ленсоветовское, участок 611 (кадастровый номер 78:42:0015109:30), выполненного Отделом охранной археологии ИИМК РАН.
- Приложение 4* Схема расположения земельного участка на кадастровой карте территории.
- Приложение 5* Копия градостроительного плана земельного участка № RU7810400033634.
- Приложение 6* Копия Выписки из Единого государственного реестра недвижимости об основных характеристиках и зарегистрированных правах на объект недвижимости с КН 78:42:0015109:30 от 11.06.2020.
- Приложение 7* Копия справки № 14102/33 – 125.5-21 от 13.04.2021 г.

- Приложение 8* Копия доверенности № 14102/33-161.5-3 от 11 января 2021 г.
- Приложение 9* Сведения об экспертах.
- Приложение 10* Выдержки из приказа № 961 от 20.06.2018 г. «Об утверждении статуса аттестованного эксперта по проведению государственной историко-культурной экспертизы».
- Приложение 11* Выдержки из приказа № 1627 от 17.09.2018 г. «Об утверждении статуса аттестованного эксперта по проведению государственной историко-культурной экспертизы».
- Приложение 12* Выдержки из приказа № 1998 от 19.11.2018 г. «Об утверждении статуса аттестованного эксперта по проведению государственной историко-культурной экспертизы».
- Приложение 13* Выдержки из приказа № 2211 от 13.12.2018 г. «Об утверждении статуса аттестованного эксперта по проведению государственной историко-культурной экспертизы».
- Приложение 14* Выдержки из приказа № 2330 от 25.12.2018 г. «Об утверждении статуса аттестованного эксперта по проведению государственной историко-культурной экспертизы».
- Приложение 15* Выдержки из приказа № 219 от 27.02.2019 г. «Об утверждении статуса аттестованного эксперта по проведению государственной историко-культурной экспертизы».

Эксперт Субботин А.В.

Руководитель археологических исследований Лапшин В.А.

«22» апреля 2021 г.

Документ подписан усиленными квалифицированными электронными подписями в соответствии с п. 22 Положения о Государственной историко-культурной экспертизе, утвержденного постановлением Правительства от 15 июля 2009 г. № 569

Приложение 1

**Копия Технического задания к договору № 60/03/2021
от 29 марта 2021 года**

Приложение №1
к Договору № 60/03/2021
от 29 марта 2021 г.

ТЕХНИЧЕСКОЕ ЗАДАНИЕ

на проведение научно-исследовательских археологических работ в виде историко-культурного научного археологического обследования (разведки) и подготовки акта государственной историко-культурной экспертизы земельного участка по объекту: "Строительство спортивного объекта-стрелкового комплекса" по адресу: Санкт-Петербург, поселок Шушары, территория предприятия Ленсоветовское, участок 611 (кадастровый номер 78:42:0015109:30)

1. Общие положения

1.1. Наименование Работ: проведение научно-исследовательских археологических работ в виде историко-культурного научного археологического обследования (разведки) и подготовки акта государственной историко-культурной экспертизы земельного участка по объекту: "Строительство спортивного объекта-стрелкового комплекса" по адресу: Санкт-Петербург, поселок Шушары, территория предприятия Ленсоветовское, участок 611 (кадастровый номер 78:42:0015109:30)

1.2. Заказчик: ООО «Гелион»

1.3. Исполнитель: ИИМК РАН

1.4. Стадия работ: проектная.

1.5. Район исследования: Санкт-Петербург, Пушкинский район.

1.6. Основание выполнения работ: письмо Комитета по государственному контролю, использованию и охране памятников истории и культуры №01-25-6211/20-0-1 от 17.04.2020 г.

1.7. Площадь земельного участка: 4,1 Га.

2. Объект экспертизы: земельный участок по объекту: "Строительство спортивного объекта-стрелкового комплекса" по адресу: Санкт-Петербург, поселок Шушары, территория предприятия «Ленсоветовское», участок 611 (кадастровый номер 78:42:0015109:30)

3. Основная нормативно-техническая документация

3.1. Федеральный закон РФ "Об объектах культурного наследия (памятниках истории и культуры) народов Российской Федерации" от 25 июня 2002 года N 73-ФЗ.

3.2. Федеральный закон №7-ФЗ от 10.01.2002 г «Об охране окружающей среды».

3.3. Постановление Правительства РФ от 12.09.2015 N 972 "Об утверждении Положения о зонах охраны объектов культурного наследия (памятников истории и культуры) народов Российской Федерации и о признании утратившими силу отдельных положений нормативных правовых актов Правительства Российской Федерации";

3.4. Постановление Правительства РФ от 15.07.2009 г. № 569 «Об утверждении Положения о государственной историко-культурной экспертизе»;

3.5. Положение о порядке проведения археологических полевых работ и составления научной отчетной документации (утверждено постановлением Бюро Отделения историко-филологических наук Российской академии наук от 20 июня 2018 г. №32).

4. Состав работ

Первый этап:

4.1. Получение разрешения (открытый лист) на право проведения археологических работ.

- 4.2. Архивно-библиографические исследования, составление исторической справки и создание ситуационного плана.
- 4.2.1. Проведение архивных исследований, касающихся сведений о наличии археологических памятников в обследуемой зоне.
- 4.2.2. Визуальное обследование участка исследований.
- 4.2.3. Составление краткой исторической справки.
- 4.3. Археологическое обследование участка:
- 4.3.1. Выявление памятников археологии на основании наличия подъемного материала, особенностей рельефа и иных данных.
- 4.3.2. Привязка обнаруженных памятников к территории застройки.
- 4.3.3. Описание ландшафтной характеристики расположения обнаруженных памятников и фиксируемых нарушений поверхности объекта.
- 4.3.4. Разбивка археологических шурфов - 4 шурфа.
- 4.3.5. Фотофиксация в процессе подготовки к закладке шурфов.
- 4.3.6. Выборка культурных напластований из шурфов по слоям, с трехмерной фиксацией находок на плане шурфа.
- 4.3.7. Выявление археологического материала в культурном слое.
- 4.3.8. Изучение культурного слоя в процессе закладки шурфов с зачисткой профилей для получения вертикальных разрезов.
- 4.3.9. Фотофиксация процесса работ, отдельных находок и скоплений материала *in situ*.
- 4.3.10. Фото- и графо- фиксация профилей стенок шурфов и обнаруженных ям.
- 4.3.11. Отбор археологического материала из заполнения ям и сооружений, полевая консервация вещевое материала.
- 4.3.12. Вычерчивание профилей шурфов, текстуальное описание стратиграфии, культурного слоя, материка и иных объектов в шурфах.
- 4.3.13. Ведение полевой документации.
- 4.4. Камеральные работы.
- 4.4.1. Очистка или мытье находок, при необходимости оперативная первичная консервация предметов из разрушающихся материалов
- 4.4.2. Статистическая обработка массовых находок. Шифровка находок.
- 4.4.3. Составление полевых описей индивидуальных и массовых находок.
- 4.4.4. Зарисовка находок.
- 4.4.5. Фотографирование находок.
- При необходимости:
- 4.4.6. Определение остеологического материала и отбор образцов в коллекцию
- 4.4.7. Определение зерен и семян.
- 4.4.8. Определение пород образцов древесины.
- 4.4.9. Дендрохронологический и радиоуглеродный анализ образцов.
- 4.4.10. Атрибуция нумизматических находок.
- 4.4.11. Атрибуция воинских и других знаков.
- 4.4.12. Эпиграфический анализ находок с надписями.
- 4.4.13. Атрибуция изделий с клеймами изготовителей.
- 4.5. Подготовка коллекций к передаче на постоянное хранение в Государственный музейный фонд
- 4.6. Написание полного научно-технического отчёта.
- 4.7. Уведомление об окончании первого этапа.
- Второй этап:**
- 4.8. Подготовка акта государственной историко-культурной экспертизы земельного участка.
- 4.9. Передача акта государственной историко-культурной экспертизы в региональный орган охраны объектов культурного наследия.

5. Отчетная документация.

5.1. Полный научно-технический отчет в 2 экземплярах на бумажном носителе (1 экземпляр для Заказчика, 1 экземпляр для Исполнителя);

Акт государственной историко-культурной экспертизы земельного участка в 1 экземпляре на электронном носителе;

копия сопроводительного письма в региональный орган охраны объектов культурного наследия о передаче акта государственной историко-культурной экспертизы в 1 экземпляре на бумажном носителе.

5.2. Отчетная документация предоставляется в электронном виде в формате Adobe Acrobat (*.pdf).

6. Требования к выполнению работ.

6.1. Отчетная документация должна соответствовать требованиям «Положения о порядке проведения археологических полевых работ и составления научной отчетной документации», утвержденного постановлением бюро Отделения историко-филологических наук Российской академии наук от «20» июня 2018 г. №32 и Положения о государственной историко-культурной экспертизе (утв. Постановлением Правительства №569 от 15 июля 2009 г.)

Генеральный директор

Заместитель Директора ИИМК РАН

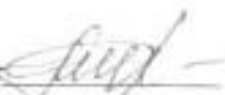


Генеральный директор
М.П. ООО "ГЕЛИОН"
Кузнецов С.Д.



А.Ф. Соловьева

Заказчик



Исполнитель



Приложение 2

**Копия письма Комитета по государственному контролю,
использованию и охране памятников истории и культуры
Правительства Санкт-Петербурга № 01-25-6211/20-0-1 от
17.04.2020 г**



ПРАВИТЕЛЬСТВО САНКТ-ПЕТЕРБУРГА
КОМИТЕТ ПО ГОСУДАРСТВЕННОМУ
КОНТРОЛЮ, ИСПОЛЬЗОВАНИЮ
И ОХРАНЕ ПАМЯТНИКОВ
ИСТОРИИ И КУЛЬТУРЫ
(КГИОП)

пл. Ломоносова, д. 1, Санкт-Петербург, 191023
Тел. (812) 315-43-03, (812) 571-64-31, Факс (812) 710-42-45
E-mail: kgiop@gov.spb.ru
<https://www.gov.spb.ru>, <http://kgiop.ru>

АО «Ленинградская Генеральная –
инжиниринговая проектно – строительная
организация»

№01-25-6211/20-0-1 от 17.04.2020

На 324646 от 23.03.2020

Рег. № 01-25-6211/20-0-0 от 23.03.2020

Комитет по государственному контролю, использованию и охране памятников истории и культуры сообщает, что согласно Закону Санкт-Петербурга от 19.01.2009 N 820-7 (ред. от 07.07.2016) "О границах объединенных зон охраны объектов культурного наследия, расположенных на территории Санкт-Петербурга, режимах использования земель и требованиях к градостроительным регламентам в границах указанных зон" объект: «Строительство спортивного объекта- стрелкового комплекса по адресу: Санкт-Петербург, посёлок Шушары, территория предприятия Ленсоветовское, участок 611 (кадастровый номер 78:42:001509:30) расположен за пределами зон охраны объектов культурного наследия.

В пределах границ вышеуказанного участка отсутствуют объекты (выявленные объекты) культурного наследия; объекты культурного наследия, включенные в единый государственный реестр, защитные зоны объектов культурного наследия.

Сведениями об отсутствии на испрашиваемом участке объектов, обладающих признаками объектов культурного наследия (в т.ч. археологического) Комитет не располагает.

Начальник отдела информации об объектах
культурного наследия и режимах зон охраны

Е.В. Коробкова

ДОКУМЕНТ ПОДПИСАН
ЭЛЕКТРОННОЙ ПОДПИСЬЮ

Сертификат 8E938C0092A813814E72BFC2DA8344B1
Владелец Коробкова Елена Валентиновна
Действителен с 03.04.2020 по 03.04.2021

Приложение 3

Копия Полного научно-технического отчета о выполнении научно-исследовательских археологических работ в виде историко-культурного научного археологического обследования (разведки) с целью проведения государственной историко-культурной экспертизы земельного участка по объекту: «Строительство спортивного объекта-стрелкового комплекса» по адресу: Санкт-Петербург, поселок Шушары, территория предприятия Ленсоветовское, участок 611 (кадастровый номер 78:42:0015109:30), выполненного Отделом охранной археологии ИИМК РАН



ФЕДЕРАЛЬНОЕ ГОСУДАРСТВЕННОЕ БЮДЖЕТНОЕ УЧРЕЖДЕНИЕ НАУКИ
ИНСТИТУТ ИСТОРИИ МАТЕРИАЛЬНОЙ КУЛЬТУРЫ
РОССИЙСКОЙ АКАДЕМИИ НАУК (ИИМК РАН)

Экз. _____

ПОЛНЫЙ НАУЧНО-ТЕХНИЧЕСКИЙ ОТЧЕТ

Историко-культурное научное археологическое обследование (разведки) с целью проведения государственной историко-культурной экспертизы земельного участка по объекту: «Строительство спортивного объекта-стрелкового комплекса» по адресу: Санкт-Петербург, поселок Шушары, территория предприятия Ленсоветовское, участок 611 (кадастровый номер 78:42:0015109:30

Отв. исполнитель В.А. Лапшин

Инд. Неподдл.	Подпись и дата	Взам. инв. №

Санкт-Петербург
2021

Российская академия наук

ИНСТИТУТ ИСТОРИИ МАТЕРИАЛЬНОЙ КУЛЬТУРЫ
(ИИМК РАН)

УДК: 902.21(470.23-25)

ББК: 63.4(2)

Инв.№ _____

Гриф. _____

Экз. _____

ПРИНЯТО К СВЕДЕНИЮ:

ООО «Гелион»

« ____ » _____ 2021 г.

УТВЕРЖДАЮ:
Зам. Директора ИИМК РАН
к.и.н.
Н.Ф. Соловьева
« 15 » _____ 2021 г.



ПОЛНЫЙ НАУЧНО-ТЕХНИЧЕСКИЙ ОТЧЕТ

ИСТОРИКО-КУЛЬТУРНОЕ НАУЧНОЕ АРХЕОЛОГИЧЕСКОЕ
ОБСЛЕДОВАНИЕ (РАЗВЕДКИ) С ЦЕЛЮ ПРОВЕДЕНИЯ
ГОСУДАРСТВЕННОЙ ИСТОРИКО-КУЛЬТУРНОЙ ЭКСПЕРТИЗЫ
ЗЕМЕЛЬНОГО УЧАСТКА ПО ОБЪЕКТУ: «СТРОИТЕЛЬСТВО СПОРТИВНОГО
ОБЪЕКТА-СТРЕЛКОВОГО КОМПЛЕКСА» ПО АДРЕСУ: САНКТ-ПЕТЕРБУРГ,
ПОСЕЛОК ШУЩАРЫ, ТЕРРИТОРИЯ ПРЕДПРИЯТИЯ ЛЕНСОВЕТОВСКОЕ,
УЧАСТОК 611 (КАДАСТРОВЫЙ НОМЕР 78:42:0015109:30)

60/03/2021-2021-ТО

Объект по адресу: Санкт-Петербург, Пушкинский район
Основание: Договор № 60/03/2021 от «29» марта 2021 г.
Заказчик: ООО «Гелион»
Исполнитель: ИИМК РАН

Отв. исполнитель  В.А. Лапшин

Санкт-Петербург
2021

Имя, № подл.	Подп. и дата	Имя, № дубл.	Взам. инв. №	Подп. и дата

СПИСОК ИСПОЛНИТЕЛЕЙ

Руководитель работ, д.и.н.

В.А. Лапшин

Заместители руководителя:

м.н.с.

Е.Ю. Кононович

(ведение полевого дневника,
фотографическая фиксация,
подготовка иллюстративного
материала)

Соисполнители:

лаборанты

А.В. Орлов

О.Г. Раззак

И.Е. Зайцев

А.А. Кадыгров

Име. № подл.	Подп. и дата	Име. № дубл.	Взам. инв. №	Подп. и дата	60/03/2021-2021-ТО	Лист
						2
Ли	Изм.	№ докум.	Подп.	Дата		

РЕФЕРАТ

Отчет 51 с., 31 рис., 12 источников, 2 прил.
 САНКТ-ПЕТЕРБУРГ, ПУШКИНСКИЙ РАЙОН, ШУРФ,
 АРХЕОЛОГИЧЕСКАЯ РАЗВЕДКА.

Отчет содержит результаты археологической разведки, произведенной в апреле 2021 г. на земельном участке по объекту: «Строительство спортивного объекта-стрелкового комплекса» по адресу: Санкт-Петербург, поселок Шушары, территория предприятия Ленсоветовское, участок 611 (кадастровый номер 78:42:0015109:30).

Площадь обследованного участка 4,1 Га.

Работы проведены на основании Открытого листа № 0328-2020, выданного Министерством культуры РФ 29 апреля 2020 г. Лапшину В.А.

Цель исследований заключалась в определении наличия или отсутствия объектов культурного, в том числе и археологического, наследия, включенных в реестр, выявленных объектов культурного наследия, либо объектов, обладающих признаками объекта культурного наследия, на обследуемом земельном участке.

В ходе полевых археологических работ произведен натурный осмотр участка, заложено 4 шурфа размером 2x2 м, общей площадью 16 м². На обследованном участке объекты археологического наследия и признаки наличия объектов археологического наследия не обнаружены.

Име. № подл.	Подп. и дата	Име. № дубл.	Взам. инв. №	Подп. и дата	60/03/2021-2021-ТО					Лист
										3
					Ли	Изм.	№ докум.	Подп.	Дата	

Нормативно-правовая база.....	5
Определения и сокращения	7
Введение	10
1. Историческая справка	12
1.1. Топонимика исследуемого района	12
1.2. История освоения Пушкинского района и исторической части «Пулково» Санкт-Петербурга.....	13
1.3. Картографический анализ.....	18
1.4. Выводы	18
2. Физико-географическая характеристика района работ	19
3. Методика полевых исследований.....	21
4. Полевые исследования.....	24
Заключение	27
Список источников и литературы	28
Список иллюстраций	29
Альбом иллюстраций	32
Приложение 1. Копия письма Комитета по государственному контролю, использованию и охране памятников истории и культуры Правительства Санкт-Петербурга.....	50
Приложение 2. Копия Открытого листа.....	51

Подп. и дата						
Взам. инв. №						
Инв. № дубл.						
Подп. и дата						
Инв. № подл.						
60/03/2021-2021-ТО-С						
Лит	Изм.	№ докум.	Подп.	Дата		
Разроб.		Лапшин В.А.		05.04.21	Лит	
Пров.		Субботин А.В.		05.04.21	Лист	
Утв.		Соловьева Н.Ф.		05.06.21	Листов	
Полный научно-технический отчет					4	51
					ИИМК РАН	

НОРМАТИВНО-ПРАВОВАЯ БАЗА

Настоящие исследования проводились во исполнение требований ст. 28 Федерального закона № 73-ФЗ от 25 июня 2002 «Об объектах культурного наследия (памятниках истории и культуры) народов Российской Федерации» на основании следующих нормативно-правовых актов:

1. Федеральный Закон РФ "Об объектах культурного наследия (памятниках истории и культуры) народов Российской Федерации" от 25 июня 2002 года № 73-ФЗ;

2. Федеральный Закон РФ "Об охране окружающей природной среды" от 10.01.2002 № 7-ФЗ;

3. Постановление Совета министров СССР "Об охране и использовании памятников истории и культуры" от 16 сентября 1982 г. № 865;

4. Инструкция о порядке учета, обеспечения сохранности, содержания, использования и реставрации недвижимых памятников истории и культуры, утвержденная Приказом Министерства культуры СССР от 13 мая 1986 г. № 203;

5. Инструкция по экологическому обоснованию хозяйственной и иной деятельности Минприроды РФ, утвержденная приказом Минприроды от 29.12.1995 г. № 539;

6. Положение о порядке проведения археологических полевых работ и составления научной отчетной документации, по форме утвержденного постановлением бюро Отделения историко-филологических наук Российской академии наук от «20» июня 2018 г. № 32.;

7. Положение о едином государственном реестре объектов культурного наследия (памятников истории и культуры) народов Российской Федерации (утверждено приказом Министерства культуры РФ от 03.12.2011 № 954);

8. Положение о государственной историко-культурной экспертизе (утверждено Постановлением Правительства Российской Федерации от 15.07.2009 № 569);

Име. № подл.	Подл. и дата	Име. № дубл.	Взам. инв. №	Подл. и дата	Ли	Изм.	№ докум.	Подп.	Дата	60/03/2021-2021-ТО	Лист
											5

9. Методические рекомендации по заполнению паспорта объекта культурного наследия (утверждены приказом Росохранкультуры от 21.06.2010 г. № 100);

10. Постановление правительства Российской Федерации от 20 февраля 2014 г. № 127 «Об утверждении правил выдачи, приостановления и прекращения действия разрешений (открытых листов) на проведение работ по выявлению и изучению объектов археологического наследия»;

11. Методика определения границ территорий объектов археологического наследия (рекомендована письмом Министерства культуры Российской Федерации от 27.01.2012 № 12-01-39/05-АБ);

12. Закон Санкт-Петербурга о границах зон охраны объектов культурного наследия на территории Санкт-Петербурга и режимах использования земель в границах указанных зон и о внесении изменений в закон Санкт-Петербурга «О генеральном плане Санкт-Петербурга и границах зон охраны объектов культурного наследия на территории Санкт-Петербурга» от 19 января 2009 года N 820-7

Име. № подл.	Подп. и дата	Име. № дубл.	Взам. инв. №	Подп. и дата														

60/03/2021-2021-ТО

Лист

6

ОПРЕДЕЛЕНИЯ И СОКРАЩЕНИЯ

В настоящем научно-техническом отчёте применяются следующие термины с соответствующими определениями:

археологические разведки – проведение на поверхности земли или под водой научных исследований объектов археологического наследия без осуществления земляных работ либо с осуществлением локальных земляных работ с общей площадью не более 20 м² на каждом объекте археологического наследия с исследованием культурного слоя путем заложения шурфов или без таковых, в том числе с полным или частичным изъятием археологических предметов в целях выявления объектов археологического наследия, уточнения сведений о них и (или) планирования мероприятий по обеспечению их сохранности;

культурный слой – слой в земле или под водой, содержащий следы существования человека, время возникновения которых превышает 100 лет и включающий археологические предметы;

поврежденный культурный слой – культурный слой, нарушенный, перемещенный, переотложенный в результате природных процессов, либо антропогенного вмешательства последних 100 лет (обратной засыпки траншей или строительных котлованов ранее откопанным культурным слоем, размыва берегов водоемов, в том числе искусственных и иных подобных процессов);

объект археологического наследия – частично или полностью скрытые в земле или под водой следы существования человека в прошлых эпохах (включая все связанные с такими следами археологические предметы и культурные слои), основным или одним из основных источников информации о которых являются археологические раскопки или находки;

археологические предметы – движимые вещи, основным или одним из основных источников информации о которых, независимо от обстоятельств их обнаружения, являются археологические раскопки, или находки, в том числе предметы, обнаруженные в результате таких раскопок или находок;

Име. № подл.
Подл. и дата
Име. № дубл.
Взам. инв. №
Подл. и дата

Ли	Изм.	№ докум.	Подп.	Дата

60/03/2021-2021-ТО

Лист

7

археологический шурф – прямоугольное в плане разведочное вскрытие грунта, площадь которого может варьировать от 1 до 20 кв. метров;

индивидуальные археологические находки – археологические предметы, в том числе и фрагментированные, созданные человеком из камня, кости, глины, металла, стекла и иного материала, каждый из которых обладает значительным потенциалом для археологических исследований и (или) использования в экспозиционно-выставочной деятельности, определяемыми исследователем с учетом хронологической и историко-культурной специфики памятника археологии;

массовый археологический материал – археологические предметы, в том числе фрагментированные, а также остеологические, ихтиологические, растительные и иные остатки, научная значимость которых определяется исследователем для каждой категории в совокупности, с учетом хронологической и историко-культурной специфики памятника археологии и возможностей их дальнейшего использования;

полевая опись археологических предметов – полный перечень собранных индивидуальных находок и (или) массового материала, в том числе остеологических, растительных и иных остатков, относящихся к категории объектов, изучаемых с помощью современных естественнонаучных методов исследования, в котором каждый предмет имеет свой полевой номер, идентификацию (наименование), включает данные о материале изготовления, происхождении и сохранности предмета;

камеральная обработка – часть археологических полевых работ, включающая лабораторную обработку и научный анализ коллекций и полевой документации;

разрешение (открытый лист) – документ, выдаваемый федеральным органом охраны объектов культурного наследия на основании заключения Российской академии наук и подтверждающий право на проведение одного из видов археологических полевых работ (археологических разведок, археологических раскопок, археологических наблюдений).

Име. № подл.	Подп. и дата
Име. № дубл.	Взам. инв. №
Подп. и дата	Име. № подл.
Име. № подл.	Подп. и дата

Ли	Изм.	№ докум.	Подп.	Дата

60/03/2021-2021-ТО

Лист

8

Используемые сокращения:

БС – Балтийская система

ИИМК РАН – Институт истории материальной культуры Российской академии наук

ЛО – Ленинградская область

ФЗ – Федеральный Закон

Име. № подл.	Подп. и дата	Име. № дубл.	Взам. инв. №	Подп. и дата	60/03/2021-2021-ТО	Лист
						9
Ли	Изм.	№ докум.	Подп.	Дата		

ВВЕДЕНИЕ

В апреле 2021 года археологической экспедицией Отдела охранной археологии ИИМК РАН было произведено историко-культурное научное археологическое обследование (разведки) с целью проведения государственной историко-культурной экспертизы земельного участка по объекту: «Строительство спортивного объекта-стрелкового комплекса» по адресу: Санкт-Петербург, поселок Шушары, территория предприятия Ленсоветовское, участок 611 (кадастровый номер 78:42:0015109:30).

Работы осуществлялись на основании договора № 60/03/2021 от 29 марта 2021 года, заключенного между ИИМК РАН и ООО «Гелион», а также Открытого Листа № 0328-2020 от 29 апреля 2020 г., выданного Лапшину Владимиру Анатольевичу на право производства археологических полевых работ (археологических разведок) на территории Выборгского, Калининского, Кировского, Колпинского, Красносельского, Курортного, Петроградского, Петродворцового, Приморского, Пушкинского и Фрунзенского районов г. Санкт-Петербурга. Срок действия Открытого листа с 29 апреля 2020 года по 15 апреля 2021 года.

В соответствии с письмом Комитета по государственному контролю, использованию и охране памятников истории и культуры Правительства Санкт-Петербурга № 01-25-6211/20-0-1 от 17.04.2020 г., сведениями об отсутствии на данном земельном участке объектов, обладающих признаками культурного наследия (в т.ч. археологического), орган охраны не располагает. В данной ситуации археологические исследования являются необходимым условием проведения строительных (земляных) работ, согласно требованиям Федерального закона от 25.06.2002 №73-ФЗ «Об объектах культурного наследия (памятниках истории и культуры) народов Российской Федерации».

До начала полевых археологических работ была собрана историко-библиографическая информация, подготовлен комплект исторических карт с нанесенными на них границами участка обследования.

ИИМК РАН	Подп. и дата					60/03/2021-2021-ТО	Лист 10
	Взам. инв. №						
	Ист. № дубл.						
	Подп. и дата						
	Ист. № подл.						
	Ли	Изм.	№ докум.	Подп.	Дата		

Цель проведения работ на участке обследования – определение наличия или отсутствия объектов культурного, в том числе и археологического, наследия, включенных в реестр, выявленных объектов культурного наследия, либо объектов, обладающих признаками объекта культурного наследия, на обследуемом земельном участке.

Задача археологических исследований на участке обследования заключалась в выявлении, фиксации и исследовании остатков археологических (исторических) памятников, культурных слоев, конструкций и сооружений, массовых и индивидуальных находок путем визуального обследования и заложения разведывательных археологических шурфов (археологические разведки).

В ходе работ было заложено 4 разведывательных шурфа общей площадью 16 кв. м. с целью выявления культурного слоя на территории обследования.

В результате работ объекты археологического наследия на исследуемой территории не выявлены.

Име. № подл.	Подп. и дата	Име. № дубл.	Взам. инв. №	Подп. и дата	60/03/2021-2021-ТО	Лист

1. ИСТОРИЧЕСКАЯ СПРАВКА

1.1. Топонимика исследуемого района.

Исследуемый участок расположен в центральной части Пушкинского района города Санкт-Петербург, у восточной окраины поселка Шушары, на территории ограниченной с севера трассой Ленсоветской дороги, с востока и юга - рекой Кузьминкой, с запада – пересечением Ленсоветской дороги и Московского шоссе.

Пушкинский район - административно-территориальная единица в юго-восточной части Санкт-Петербурга. Своё название район получил по местоположению административного центра, городу Пушкин.

Шушары - посёлок, внутригородское муниципальное образование в составе Пушкинского района. Название «Шушарь» происходит от фин. Suosaari - «остров среди болота».

Ленсоветовская дорога - крупная улица в Пушкинском районе Санкт-Петербурга, на территории поселка Шушары. Проходит от Московского шоссе до Софийской улицы по левому (северному) берегу реки Кузьминки. Дорога была проложена в советское время для нужд совхоза «Ленсоветовский». Название Ленсоветовская дорога было присвоено в 2008 года в связи с тем, что «дорога начинается в пос. Ленсоветовский».

Московское шоссе - магистраль Санкт-Петербурга–Петрограда–Ленинграда, начальный отрезок дороги на Москву (современная трасса М10 Е 105 «Россия»). С 1830-х гг. до 1950 г. Московским шоссе называлось прямолинейное продолжение Обуховского (с 1878 Забалканского, и с 1918 Международного) проспекта за административной границей города. В 1878 г. начало Московского шоссе переместилось от Новомосковского моста через Обводный канал к Московским воротам, а в 1910-е гг. - к железнодорожному путепроводу Путиловской ветви за Рощинской улицей. В 1950 году проспект Сталина объединил Международный проспект и прямолинейно продолжающий его участок Московского шоссе на отрезке от путепровода до развилки у Средней

Име. № докум.	Подп. и дата	Име. № дубл.	Взам. инв. №	Подп. и дата

Ли	Изм.	№ докум.	Подп.	Дата

60/03/2021-2021-ТО

Лист

12

Рогатки (нынешняя площадь Победы). С этого времени и по настоящее время началом Московского шоссе является площадь Победы, к которой оно примыкает.

Кузьминка - северный приток реки Славянки, которая, в свою очередь, является южным притоком Невы. Течёт с запада на восток, с юга огибая Пулковские высоты. Ныне практически полностью находится в городской черте Санкт-Петербурга. Исток реки находится к западу от Пушкина в заболоченном лесу близ Кондакопшино, а устье в поселке Петро-Славянка в 5,4 км от Невы. Историческое название реки – Кюоке, а также Чёрная (швед. Tschorna). В XVIII в. по Кузьминке проходила граница между Пулково и Царским Селом.

1.2. История освоения Пушкинского района и исторической части «Пулково» Санкт-Петербурга.

Первые археологические свидетельства заселения территорий, входящих в пределы современного Санкт-Петербурга, известны в районе Лахты и Сестрорецкого разлива, и датируются периодом неолита и раннего железного века.

Заселение и хозяйственное освоение территории современного города началось задолго до строительства Санкт-Петербурга. Племена, жившие в районе южного берега Финского залива, в том числе воль и ижора, вошли в IX в. в состав Новгородского государства. Территория будущего Санкт-Петербурга в новгородские времена находилась на землях Никольско-Ижорского и Спасско-Городненского погостов Ореховского уезда, входившего в состав Водской пятины. Писцовая книга 1500 г. свидетельствует о том, что крестьяне выращивали рожь, овес, ячмень и лен. Было развито скотоводство, в некоторых погостах существенную роль играла охота. Рыбная ловля была развита в местностях, лежащих по берегам реки Невы. В XV веке с формированием централизованного Русского государства, к Московским землям были присоединены новгородские земли, в том числе Водская пятина. «Освоение невских берегов – одна из проблем истории русского Северо-запада. Известно, что, начиная с VIII–X вв., по Неве, проходил международный водный путь, связывавший Восточную Европу с

Име. № подл.	Подл. и дата	Име. № дубл.	Взам. инв. №	Подл. и дата

Ли	Изм.	№ докум.	Подп.	Дата

60/03/2021-2021-ТО

Лист

13

Балтийским регионом. Однако, на ее побережье практически не известны следы оседлости этого времени. Не выявлены здесь и археологические памятники более позднего времени – вплоть до XIV столетия» (Сорокин 2008: 351).

Данные земли долгие годы были ареной борьбы Руси (позднее Российской империи) со странами Западной Европы за право выхода к Балтийскому морю. В XVI веке в ходе Ливонской войны в 1583 году от России были отторгнуты города Ям, Копорье, Ивангород и Корела вместе с уездами. По итогам следующего этапа войны, закончившегося Тявзинским миром в 1595 г., Россия вернула все утраченные территории, кроме Нарвы с уездами. В годы польско-шведской интервенции в начале XVII в. шведы захватили весь Невско-Ладожский бассейн. По итогам договора между Россией и Швецией, Россия оказалась полностью отрезанной от Балтийского моря. Учитывая важное стратегическое значение Невы, шведы составили план строительства укреплений. В 1611 году в устье реки Охты была заложена крепость Ниеншанц, а напротив город Ниен. В соответствии с политическими интересами Швеции началась колонизация Невского края. Особым манифестом шведское правительство приглашало на жительство шведских подданных, главным образом дворян, а также немцев и финнов. «Архивные данные показывают, что шведское правительство проводило политику вытеснения православного населения, более 90% которого бежало в Россию. На их место в 1630-1640-х гг. были привезены десятки тысяч финнов из Финляндии, которые заселили опустевшие селения и стали финнами-ингерманландцами. С этого времени традиционные древние славянские наименования рек, территорий, селений в Ингерманландии были заменены на финские» (Семенцов 2003:3).

Водская пятина включала в свой состав 5 городов и 63 погоста. Местность, где возникло Саарское село (позднее город Пушкин), принадлежала Никольскому Ижорскому погосту. Центр погоста находился на месте нынешнего села Ижоры. По писцовым книгам 1500 года в Никольско – Ижорский погост, как административную единицу, входило 4 села и 328 деревень.

Име. № подл.	Подп. и дата	Име. № дубл.	Взам. инв. №	Подп. и дата	Ли	Изм.	№ докум.	Подп.	Дата	60/03/2021-2021-ТО	Лист
											14

Возникновение поселения Сарица предположительно относится ко времени московского владения краем после того, как князь московский Иоанн III в 1501 году изменил древние новгородские порядки, отдав многие земли и вотчины новгородских граждан своим служилым людям. Топоним Сарица предположительно происходит от вепского «sari» - ручей. Впервые топоним встречается в «Переписной окладной книге Вотской пятины. Во времена заселения этих земель шведами происходит трансформация названия Сарица в Сааримойс (от фин. saari – остров, трансформированного по созвучию с вепск. sari, и mois – поместье, усадьба, мыза). Параллельно появилось название Сарицгоф (швед. Saritzhov – саарская усадьба).

Большая часть Пушкинского района лежала в пределах Славянского прихода Ижорского погоста Нотебургского лена. Восточная часть находилась на территории Ижорского прихода одноименного погоста, западная – в Дудергофском погосте. Деревни располагались преимущественно по берегам рек Кузьминки, Славянки и их притоков. Деревни были приписаны к административно-хозяйственным центрам – мызам.

После изгнания шведов из этого района Пётр I подарил мызу А. Д. Меншикову, а в 1710 году Сарская мыза была подарена Екатерине I. В царствование Елизаветы Петровны Царское село стало императорской резиденцией, вокруг которой сложилось поселение.

Императрица Екатерина I, переселила ближайшую к усадьбе финскую деревню Пуркора (Пулково), а её земли отдала русским крестьянам переведенцам, переселённым сюда из дворцовых сёл внутренних губерний России. Деревня Пуркора впервые упоминается в Новгородской писцовой книге 1500 года среди сёл и деревень Ижорского погоста. До основания Петербурга здесь была мыза Пуркола, к которой по межеванию в 1711 году было приписано 10 финских деревень. С 1714 года она стала называться Пулкова (или Пулково), с 1740-х – Пулковская слобода, с середины XIX века – село Большое Пулково.

Во второй половине XVIII века через Пулково был проложен тракт Санкт-Петербург – Царское Село, что способствовало росту и развитию поселения. В

Име. № подл. Подл. и дата Име. № дубл. Име. инв. № Подл. и дата Име. № подл.

Ли	Изм.	№ докум.	Подп.	Дата

60/03/2021-2021-ТО

Лист

15

конце XVIII века здесь существовали две слободы: Большое Пулково (в настоящее время на этом месте находится исторический район Пулковское) с церковью Смоленской Божией Матери и кладбищем и слобода Подгорное Пулково. Первое упоминание о храме в «селе на Полколе» относится к 1500 году. По данным Писцовых книг здесь находилась церковь Рождества Пресвятой Богородицы, которая была уничтожена в XVII веке, в годы шведского владычества. В 1749 году в Нижней Подгорной слободе села Большое была освящена деревянная церковь. В 1755—1757 годах храм был возобновлён после пожара. В 1783 года Екатерина II определила место нового храма. Храм строился по проекту архитектора Д. Кваренги на казенные средства, выделенные императрицей. Церковь была закрыта в 1938 году. Здания храма и часовни были разрушены до основания в годы Великой Отечественной войны. К 2016 году закончилось восстановление храма.

После смерти Екатерины II Пулковская мыза пришла в запустение. На её территории производилась выемка песка и добыча камня. В 1817 году Александр I отдал усадьбы в аренду пулковским крестьянам.

Во времена императора Николая I в окрестностях Пулково проходили военные манёвры. В 1839 году близ Пулково была открыта Пулковская обсерватория.

В 1927 году вместе с Ленинградской областью был создан Детскосельский район, в который, помимо города Детское село, входило ещё 29 сельсоветов, среди которых был – Большепулковский сельсовет. Постановлением Президиума ВЦИК от 10 октября 1930 года Детскосельский район был упразднён, а Большепулковский сельсовет был включён в состав Ленинградского Пригородного района. В 1930-х годах на территории Большепулковского сельсовета в селе Большое Пулково было создано Пулковское отделение совхоза «Шушарь».

Село Пулково было уничтожено во время Великой Отечественной войны. В послевоенное время здесь было построено несколько домов для работников совхоза. Село вошло в состав Шушар в 1997 году.

Име. № подл.	Подл. и дата	Име. № дубл.	Взам. инв. №	Подл. и дата	Ли	Изм.	№ докум.	Подп.	Дата	60/03/2021-2021-ТО	Лист	16

Деревня Шушары (Сусара), впервые упоминается на «Географическом чертеже Ижорской земли» Адриана Шонбека 1705 года. Название «Шушарь» происходит от фин. *Suosaari* – «остров среди болота». Первоначально деревня располагалась там, где сейчас расположен совхоз Ленсоветовский.

В начале XIX века болота в рассматриваемом районе были осушены, и на их месте появились луга и поля. Деревни данного округа расширились. В 1852 году Шушары получили статус поселка городского типа.

В 1930-е гг. при организации совхоза «Шушарь» его центральная усадьба была размещена у ж/д станция Средняя (открыта в 1838 году), которая с 1931 года, стала именоваться Шушары, туда же переместился и поселок.

В 1932 году в Шушарском национальном сельсовете насчитывалось 257 дворов с населением 1196 жителей. Русских – 30 дворов с населением 143 человека. Финнов – 227 дворов с населением 1053 человека.

По данным 1933 года деревня Шушары являлась административным центром Шушарского финского национального сельсовета Ленинградского Пригородного района Ленинградской области, в который входили 5 населённых пунктов: деревни Большие Гарры, Малые Гарры, Николаевская, Суссары, Шушары

В 1958 году Шушары получили статус посёлка городского типа.

В 1997 году в состав посёлка была включена территория, принадлежавшая совхозам «Шушары», «Детскосельский» и «Ленсоветовский», с несколькими населёнными пунктами, включая «Пулковское отделение совхоза Шушары». Жилая и промышленная застройка привела к появлению большого числа новых топонимов. В этом же году согласно закону Санкт-Петербурга от 23 июня 1997 года № 112-36 посёлок городского типа «Шушарь», утратил статус самостоятельного населённого пункта и вошёл в состав города федерального значения Санкт-Петербург, став его территориальной единицей в составе Пушкинского района Санкт-Петербурга.

Име. № подл. Подп. и дата
Име. ине. №
Име. № дубл.
Име. № подл.
Име. № подл.

Ли	Изм.	№ докум.	Подп.	Дата

1.3. Картографический анализ

Первые картографические данные о заселении территории Приневья отражаются в шведских картах XVII начала XVIII вв. Одной из таких карт является карта, составленная в 1827 году под руководством Генерал-майора Шуберта по материалам, найденным в Шведских архивах. Авторство карты принадлежит Штабс-капитану генерального штаба Бергенгейму. Состояние местности и все названия карты даны по состоянию на 1676 год. На данной карте исследуемый участок расположен на неосвоенной местности, на левом берегу реки Tschema (Рис.4).

На карте 1770 года Якоба Шмидта исследуемый участок находится на землях деревни Schuschagi (Рис.5).

На топографической карте частей Санкт-Петербургской и Выборгской губерний 1860 г. исследуемый участок расположен на орошаемых полях между деревнями Шушары и Большие Гарры (Рис.6).

На карте «РККА Ленинградской области 1 км.» 1941 г. участок обследования располагался на лугах (рис.7)

В послевоенные период обследуемая территория расположена в зоне отделения совхоза «Ленсоветский».

В настоящее время исследуемая территория свободна от застроек.

1.4. Выводы

- В ходе архивно-библиографических исследований установлено, что непосредственно на территории исследуемого участка объекты археологического наследия ранее не фиксировались.

- В относительной близости к обследуемому участку поселения существовали не позднее XVIII в.

- Непосредственно участок обследования располагался на территории, занятой возделываемыми полями.

- Каких-либо построек и объектов на территории трассы обследования, согласно картографическому анализу, не зафиксировано.

Име. № подл. Подп. и дата. Подп. и дата. Име. № дубл. Взам. инв. №. Подп. и дата. Име. № подл.

Ли	Изм.	№ докум.	Подп.	Дата

60/03/2021-2021-ТО

Лист

18

2. ФИЗИКО-ГЕОГРАФИЧЕСКАЯ ХАРАКТЕРИСТИКА РАЙОНА РАБОТ

Пушкинский район расположен к югу от Санкт-Петербурга в бассейне реки Славянки, на Приневской низменности и прилегающих к ней с юга Дудергофских высотах. В район входят города Пушкин и Павловск, а также поселки городского типа – Александровская, Тярлево и Шушары.

Район граничит с Фрунзенским, Московским и Красносельским районами Санкт-Петербурга, с Колпинским и Петродворцовым районами пригородной зоны и с Гатчинским районом Ленинградской области. Граница Пушкинского района Санкт-Петербурга с Тосненским районом Ленинградской области от пересечения восточной границы территории сельскохозяйственного предприятия "Детскосельское" с южной стороной Заводского проспекта идет в южном направлении по границе между землями сельскохозяйственного предприятия имени Э. Тельмана и сельскохозяйственного предприятия "Детскосельское" до автодороги Ям-Ижора - Пушкин, по южной стороне этой автодороги граница идет на запад до пересечения с западной границей территории сельскохозяйственного предприятия имени Э. Тельмана и далее по этой границе на юго-запад до пересечения с северной границей территории сельскохозяйственного предприятия "Федоровское". Затем граница проходит по северной, а затем по западным границам земель сельскохозяйственного предприятия "Федоровское" до участка юго-восточнее населенного пункта Грачевка, пересекает земли сельскохозяйственного предприятия "Федоровское" и проходит до берега реки Ижоры, затем по левому берегу реки Ижоры идет на запад до восточной стороны полосы отвода железной дороги Санкт-Петербург -Дно.

Площадь района 239,95 км², население на 2018 год составляет 208 702 человек.

По территории района проходит южная линия Малой Октябрьской железной дороги.

Наиболее крупные водные объекты Пушкинского района – река Кузьминка (с водохранилищами), река Славянка, река Пулковка (с водохранилищем). На

Име. № подл.	Подп. и дата	Име. № дубл.	Взам. инв. №	Подп. и дата	Име. № инв.	Ли	Изм.	№ докум.	Подп.	Дата	60/03/2021-2021-ТО	Лист
												19

территории эксплуатируется 11 гидротехнических сооружений, находящихся в собственности Санкт-Петербурга.

Основные магистрали района: Витебский пр., Петербургское шоссе, Волхонское шоссе, Красносельское шоссе, Московское шоссе, Ям-Ижорское шоссе и др.

Име. № подл.	Подл. и дата	Име. № дубл.	Взам. инв. №	Подп. и дата

60/03/2021-2021-ТО

Лист

20

3. МЕТОДИКА ПОЛЕВЫХ ИССЛЕДОВАНИЙ

В рамках работ по проведению научного обследования (археологическая разведка) земельного участка по объекту: «Строительство спортивного объекта-стрелкового комплекса» по адресу: Санкт-Петербург, поселок Шушары, территория предприятия Ленсоветовское, участок 611 (кадастровый номер 78:42:0015109:30) проводилось визуальное обследование объекта и закладка археологических шурфов (рис. 8-39).

Полевые археологические исследования проводились в соответствии с методическими указаниями и требованиями «Положения о порядке проведения археологических полевых работ и составления научной отчетной документации», утвержденного постановлением Бюро Отделения историко-филологических наук Российской академии наук от 20 июня 2018 г. № 32.

Основная задача проведения археологических исследований на площади планируемого строительства и окружающей территории заключалась в выявлении и фиксации археологических (исторических) памятников, культурных слоев, конструкций и сооружений, сборе и исследовании археологического материала.

Полевые работы включали в себя:

- визуальный осмотр указанной в договоре территории, поиск подъемного материала;
- описание исследуемой территории и ее фотофиксация;
- разбивку археологических шурфов;
- привязка археологических шурфов к ситуационному плану исследуемой территории;
- выборку культурных напластований из шурфов по слоям;
- выявление и изучение археологического материала по слоям;
- фотофиксацию процесса работ;
- фотофиксацию стенок и планиграфии шурфов;
- описание ландшафтной характеристики обнаруженных объектов и фиксация их современного состояния;

Име. № подл.	Подп. и дата	Име. № дубл.	Взам. инв. №	Подп. и дата	Ли	Изм.	№ докум.	Подп.	Дата	60/03/2021-2021-ТО	Лист
											21

- ведение полевой документации;
- рекультивацию шурфов.

Применялся стандартный набор методов, используемых при археологических разведках: предварительные архивно-библиографические изыскания, визуальный осмотр местности, осмотр обнажений культурного слоя, поиск подъемного материала, шурфовка. Натурные полевые исследования проводились в виде осуществления пеших маршрутов на территории земельного участка. Вся исследуемая площадь была разбита на неравные квадраты со сторонами не более 20 метров и пройдена пешими маршрутами по линии сетки квадратов. Все участки детально фиксировались (фото, описание, привязка к карте). При прохождении маршрутов с целью обнаружения выходов культурного слоя и артефактов осматривались встречающиеся обнажения грунта естественного и антропогенного происхождения. На перспективных для обнаружения памятников археологии участках производилась закладка шурфов, ориентированных по сторонам света, направленных на поиск культурного слоя и древних артефактов. Количество и место расположения шурфов было обусловлено геоморфологическим состоянием местности и степенью освоенности обследуемой территории, и определялось с таким расчетом, чтобы обеспечить полное выявление и определение границ всех объектов археологического наследия, попадающих в пределы обследуемых земельных участков, с учетом существующих методических рекомендаций 1 шурф на 1 га (при площадных обследованиях). Размеры шурфов 2х2 м. Разборка грунта в процессе шурфовки производилась вручную по стратиграфическим слоям с разнородными культурными прослойками и соответствующим им общим планиграфическим горизонтам фиксации. Для выявления структуры плотных поверхностей и удаления грунта в стесненных условиях при расчистке использовались щетки, кисти и совки. Глубина шурфов включала всю толщу напластований, осуществлялась контрольная прокопка верхней части археологически стерильного слоя, подстилающего почвенный горизонт (материка). Все разведочные шурфы документировались, в том числе фотографически, и

Изн. № подл.
Подп. и дата
Изн. № дубл.
Изн. № и др.
Подп. и дата

Ли	Изм.	№ докум.	Подп.	Дата

60/03/2021-2021-ТО

Лист

22

фиксируются дневниковыми записями. Все археологические работы проводились при температуре выше 0° С (согласно ст. 3.23 «Положения о порядке проведения археологических полевых работ и составления научной отчетной документации», утвержденного постановлением Бюро Отделения историко-филологических наук Российской академии наук от 20 июня 2018 № 32).

Координаты, определенные в зависимости от внешних условий приема с точностью 2-5 см, даются в местной системе координат МСК-1964 СПб ГОСТ 51794-2008 (система высот – Балтийская) в метрах.

Для картирования рекогносцировочных шурфов, выявленных объектов и общевидовых фотографий ландшафтной ситуации использованы имеющиеся в распоряжении экспедиции растровые карты масштаба 1:50000 и 1:100000 в формате JPG, а также топографический план масштаба 1:500 в формате DWG, предоставленный заказчиком. Привязка шурфов на участках землеотводов к системе мировых координат произведена с помощью портативных приборов глобального позиционирования Garmin MONTANA. Географические координаты (широта, долгота), определенные в зависимости от внешних условий приема с точностью 5-20 м, даются в формате десятичных градусов Long/Lat ddd,dddddd° (WGS-84) и с помощью встроенных в геоинформационную систему QGIS программных алгоритмов переведены в местную систему координат МСК 1964 Санкт-Петербург. Основные этапы работ фиксируются с помощью цифровых фотоаппаратов с разрешением не менее 5 Мрх. Для указания масштаба и ориентации по сторонам света при фотографировании использовался набор телескопических реек длиной 4 м с сантиметровыми делениями, двухцветная стрелка «север». Все высотные отметки на планах и разрезах представлены в Балтийской системе высот (далее БС). После окончания разведочных работ все шурфы рекультивировались, что подтверждается фотографически.

Име. № подл.	Подп. и дата	Име. № дубл.	Взам. инв. №	Подп. и дата	Име. № подл.	Изм.	№ докум.	Подп.	Дата	60/03/2021-2021-ТО	Лист
											23

4. ПОЛЕВЫЕ ИССЛЕДОВАНИЯ

Территория обследования расположена в северо-западной части Пушкинского района города Санкт-Петербурга в поселке Шушары. (рис.1-3)

Участок обследования расположен примерно в 360 м к северо-западу от реки Кузьминки. Рельеф территории относительно ровный без резких перепадов. Представляет собой поле, поросшее травой и редким кустарником. Высотные отметки варьируются от 11,48 м БС до 12,92 м БС.

Участок обследования имеет неправильную многоугольную форму и вытянут по оси юго-запад 245 северо-восток 320 м вдоль Ленсоветовской дороги.

Участок обследования с севера на юг пересекает канава.

Шурф 1. Размеры – 2х2 м, площадь – 4 кв. м, глубина до 0,7 м (с учетом контрольного прокопа материка). Ориентация по сторонам света. Шурф расположен в центральной части зоны обследования на поле, поросшем луговой растительностью. (рис.8, 16-19)

Дневная поверхность шурфа ровная. В ходе работ был снят дерновый и подстилающий его почвенный слой, зафиксирован материк, представленный светло-коричневой супесью.

В шурфе прослежена следующая стратиграфия:

1. Дерн — мощностью до 0,10 м
2. Темно-серая гумусированная супесь - мощностью до 0,35 м
3. светло-коричневая супесь (Материк)

В северо-восточном углу шурфа был сделан контрольный прокоп глубиной 0,23 м.

В ходе работ археологические находки не зафиксированы, культурный слой не выявлен. После окончания работ шурф был рекультивирован до уровня дневной поверхности на момент начала работ.

Координаты шурфа:

№	МСК-1964		WGS 84	
	N	E	N	E
Шурф 1	76498.5813	123125.0816	59.775764574	30.481633684

Подп. и дата

Взам. инв. №

Инв. № дубл.

Подп. и дата

Инв. № подл.

Шурф 2. Размеры – 2х2 м, площадь – 4 кв. м, глубина до 0,68 м. ориентация по сторонам света. Шурф расположен в восточной части зоны обследования на достаточно ровном поле, поросшем травой (рис.8, 20-23).

Дневная поверхность шурфа ровная. В ходе работ был снят дерновый и подстилающий его почвенный слой, зафиксирован материк, представленный светло-коричневой супесью с пятнами серовато-белого подзола.

В шурфе прослежена следующая стратиграфия:

1. Дерн — мощностью до 0,07 м
2. Темно-серая гумусированная супесь - мощностью до 0,23 м
3. Светло-коричневая супесь (Материк)

В северо-западном углу шурфа был сделан контрольный прокоп глубиной 0,35 м.

В ходе работ археологические находки не зафиксированы, культурный слой не выявлен. После окончания работ шурф был рекультивирован до уровня дневной поверхности на момент начала работ.

Координаты шурфа:

№	МСК-1964		WGS 84	
	N	E	N	E
Шурф 2	76468.7371	123196.5575	59.775492039	30.482902099

Шурф 3. Размеры – 2х2 м, площадь – 4 кв. м, глубина до 0,6 м. ориентация по сторонам света. Шурф расположен в северо-восточной части зоны обследования на достаточно ровном поле, поросшем луговой растительностью. (рис.8, 24-27).

Дневная поверхность шурфа ровная с порослью луговой растительности. В ходе работ был снят дерновый и подстилающий его почвенный слой, зафиксирован материк, представленный светло-коричневой супесью с пятнами серовато-белого подзола (рис. 8, 24-27).

В шурфе прослеживается следующая стратиграфия:

1. Дерн — мощность до 0,10 м
2. Темно-серая супесь — мощность до 0,30 м

Име. № подл.	Подп. и дата	Име. № дубл.	Взам. инв. №	Подп. и дата	Име. № инв.	Ли	Изм.	№ докум.	Подп.	Дата	60/03/2021-2021-ТО	Лист	25

3. Светло-коричневая супесь (Материк)

В ходе работ археологические находки не зафиксированы, культурный слой не выявлен. После окончания работ шурф был рекультивирован до уровня дневной поверхности на момент начала работ.

Координаты шурфа:

№	МСК-1964		WGS 84	
	N	E	N	E
Шурф 3	76546.4607	123175.2681	59.776191048	30.48253321

Шурф 4. Размеры – 2x2 м, площадь – 4 кв. м, глубина до 0,55 м (контрольный прокоп выполнен по всей площади материка), ориентация по сторонам света. Шурф расположен в западной части зоны обследования на достаточно ровном поле, поросшем луговой растительностью (рис.8, 28-31).

В шурфе прослеживается следующая стратиграфия:

1. Дерн — мощность до 0,7 м
2. Темно-серая супесь — мощность до 0,40 м
3. Светло-коричневый суглинок (Материк)
4. В ходе работ археологические находки не зафиксированы, культурный слой не выявлен. После окончания работ шурф был рекультивирован до уровня дневной поверхности на момент начала работ.

Координаты шурфа:

№	МСК-1964		WGS 84	
	N	E	N	E
Шурф 4	76579.5615	123068.5498	59.776495103	30.480637853

Име. № подл. Подл. и дата Име. № дубл. Име. инв. № Подл. и дата

Ли	Изм.	№ докум.	Подп.	Дата

53
ЗАКЛЮЧЕНИЕ

В ходе выполнения научно-исследовательских археологических работ в виде историко-культурного научного археологического обследования (разведки) с целью проведения государственной историко-культурной экспертизы земельного участка по объекту: «Строительство спортивного объекта-стрелкового комплекса» по адресу: Санкт-Петербург, поселок Шушары, территория предприятия Ленсоветовское, участок 611 (кадастровый номер 78:42:0015109:30), заложено 4 разведочных шурфа общей площадью 16 кв. м.

Стратиграфия шурфов представлена слоями, представляющими собой естественное почвообразование, характерное для данной местности, и не содержат научно-значимой информации.

Таким образом, на территории земельного участка по объекту: «Строительство спортивного объекта-стрелкового комплекса» по адресу: Санкт-Петербург, поселок Шушары, территория предприятия Ленсоветовское, участок 611 (кадастровый номер 78:42:0015109:30), объекты культурного наследия, включенные в Единый Государственный реестр памятников истории культуры Российской Федерации, отсутствуют. Объектов культурного (археологического) наследия не выявлено. Объекты, обладающие признаками объекта культурного наследия, отсутствуют.



В.А. Лапшин, д.и.н.

Име. № подлп	Подп. и дата	Име. № дубл.	Взам. инв. №	Подп. и дата	60/03/2021-2021-ТО					Лист
										27
					Ли	Изм.	№ докум.	Подп.	Дата	

СПИСОК ИСТОЧНИКОВ И ЛИТЕРАТУРЫ

1. Административно-территориальное деление Ленинградской области. Л. 1933.
2. Алексеева С.В., Балашов Е.А., Владимирович А.Г. и др. Топонимическая Энциклопедия Санкт-Петербурга. К трехсотлетию Санкт-Петербурга. СПб. 2002.
3. Большая топонимическая энциклопедия Санкт-Петербурга. СПб. и 2013.
4. Глезеров С. Е. Исторические района Петербурга от А до Я. — М. 2010.
5. Даринский А.В. География Ленинграда. Л. 1982.
6. История села «Большое Пулково» // «Царскосельская газета» № 37 (9942) от 22 сентября 2011 года.
7. Мещанинов М. Ю. Храмы Царского Села, Павловска и их ближайших окрестностей: Краткий исторический справочник. СПб. 2007.
8. Описание Санкт-Петербургской губернии по уездам и станам. СПб. 1838.
9. Переписная оброчная книга вотской пятины, 1500 года. Вторая половина // Новгородские писцовые книги, изданные археографической комиссией. СПб. 1868.
10. Семенцов С.В. Развитие Приневья и Приладожья в VIII-XVII вв. – основа создания Санкт-Петербурга и всей Санкт-Петербургской агломерации// Елагинские чтения. Выпуск 1. СПб. 2003.
11. Сорокин П.Е. О системе расселения в Приневье в допетровское время //Сельская Русь в IX–XVI вв. М. 2008.
12. Списки населённых мест Российской Империи, составленные и издаваемые центральным статистическим комитетом министерства внутренних дел» XXXVII Санкт-Петербургская губерния. По состоянию на 1862 год. СПб. 1864

Име. № подл.	Подл. и дата	Име. № дубл.	Взам. инв. №	Подл. и дата	Ли	Изм.	№ докум.	Подп.	Дата	60/03/2021-2021-ТО	Лист
											28

СПИСОК ИЛЛЮСТРАЦИЙ

Рис. 1. Расположение участка обследования на карте города Санкт-Петербурга и Ленинградской области. (Яндекс карты)

Рис. 2. Санкт-Петербург, Пушкинский район, поселок Шушары. Расположение участка обследования.

Рис. 3. Санкт-Петербург, Пушкинский район поселок Шушары. Расположение участка обследования на спутниковом снимке. (Яндекс спутник)

Рис. 4. Расположение участка обследования на фрагменте «Карты бывших губерний Иван-Города, Яма, Капорья и Нэтеборга авторства Бергенгейма», 1676 г.

Рис. 5. Расположение участка обследования на фрагменте «Карты Санкт-Петербургской губернии 1770 года Якоба Шмидта», 1770 г.

Рис. 6. Расположение участка обследования на фрагменте «Подробной топографической карты окрестностей Санкт-Петербурга», 1860 г.

Рис. 7. Расположение участка обследования на фрагменте «Топографической карты РККА», 1941 г.

Рис. 8. Санкт-Петербург, Пушкинский район, поселок Шушары. Топографический план участка обследования с показанием месторасположений археологических шурфов

Рис. 9. Санкт-Петербург, Пушкинский район, поселок Шушары. Общий вид участка. Точка съемки 1. Вид на юго-запад.

Рис. 10. Санкт-Петербург, Пушкинский район, поселок Шушары. Общий вид участка. Точка съемки 2. Вид на юго-запад.

Рис. 11. Санкт-Петербург, Пушкинский район, поселок Шушары. Общий вид участка. Точка съемки 2. Вид на северо-восток.

Рис. 12. Санкт-Петербург, Пушкинский район, поселок Шушары. Общий вид участка. Точка съемки 3. Вид на северо-восток.

Рис. 13. Санкт-Петербург, Пушкинский район, поселок Шушары. Общий вид участка. Точка съемки 3. Вид на юго-запад.

Име. № подл.	Подл. и дата	Име. № дубл.	Взам. инв. №	Подл. и дата	Ли	Изм.	№ докум.	Подп.	Дата	60/03/2021-2021-ТО	Лист
											29

Рис. 14. Санкт-Петербург, Пушкинский район, поселок Шушары. Общий вид участка. Точка съемки 4. Вид на запад.

Рис. 15. Санкт-Петербург, Пушкинский район, поселок Шушары. Общий вид участка. Точка съемки 5. Вид на юго-запад.

Рис. 16. Санкт-Петербург, Пушкинский район, поселок Шушары. Шурф 1. Фотофиксация до начала работ. Вид на север.

Рис. 17. Санкт-Петербург, Пушкинский район, поселок Шушары. Шурф 1. Фотофиксация по светло-коричневой супеси (материку). Уровень прекращения работ. Вид на север.

Рис. 18. Санкт-Петербург, Пушкинский район, поселок Шушары. Шурф 1. Фотофиксация стратиграфии северной стенки.

Рис. 19. Санкт-Петербург, Пушкинский район, поселок Шушары. Шурф 1. Фотофиксация после рекультивации. Вид на север.

Рис. 20. Санкт-Петербург, Пушкинский район, поселок Шушары. Шурф 2. Фотофиксация до начала работ. Вид на север.

Рис. 21. Санкт-Петербург, Пушкинский район, поселок Шушары. Шурф 2. Фотофиксация по светло-коричневой супеси (материку). Уровень прекращения работ. Вид на север.

Рис. 22. Санкт-Петербург, Пушкинский район, поселок Шушары. Шурф 2. Фотофиксация стратиграфии северной стенки с контрольным прокопом.

Рис. 23. Санкт-Петербург, Пушкинский район, поселок Шушары. Шурф 2. Фотофиксация после рекультивации. Вид на север.

Рис. 24. Санкт-Петербург, Пушкинский район, поселок Шушары. Шурф 3. Фотофиксация до начала работ. Вид на север.

Рис. 25. Санкт-Петербург, Пушкинский район, поселок Шушары. Шурф 3. Фотофиксация по светло-коричневой супеси (материку) с ямами 1 и 2. Вид на север.

Рис. 26. Санкт-Петербург, Пушкинский район, поселок Шушары. Шурф 3. Фотофиксация стратиграфии выбранной ямы 1. Вид на север.

Име. № подл.	Подп. и дата	Име. № дубл.	Взам. инв. №	Подп. и дата	Ли	Изм.	№ докум.	Подп.	Дата	60/03/2021-2021-ТО	Лист
											30

Рис. 27. Санкт-Петербург, Пушкинский район, поселок Шушары. Шурф 3. Фотофиксация после рекультивации. Вид на север.

Рис. 28. Санкт-Петербург, Пушкинский район, поселок Шушары. Шурф 4. Фотофиксация до начала работ. Вид на север.

Рис. 29. Санкт-Петербург, Пушкинский район, поселок Шушары. Шурф 4. Фотофиксация по светло-коричневой супеси (материку). Вид на север.

Рис. 30. Санкт-Петербург, Пушкинский район, поселок Шушары. Шурф 4. Фотофиксация северной стенки.

Рис. 31. Санкт-Петербург, Пушкинский район, поселок Шушары. Шурф 4. Фотофиксация после рекультивации. Вид на север.

Име. № подл.	Подп. и дата	Име. № дубл.	Взам. инв. №	Подп. и дата	Име. № подл.	Ли	Изм.	№ докум.	Подп.	Дата	60/03/2021-2021-ТО	Лист
												31

АЛЬБОМ ИЛЛЮСТРАЦИЙ

Име. № подл.	Подл. и дата	Име. № дубл.	Взам. инв. №	Подп. и дата	60/03/2021-2021-ТО					Лист
Ли	Изм.	№ докум.	Подп.	Дата						32



Рис.1. Расположение участка обследования на карте города Санкт-Петербурга и Ленинградской области. (Яндекс карты)

Подп. и дата

Взам. инв. №

Инв. № дубл.

Подп. и дата

Инв. № подл.

Ли	Изм.	№ докум.	Подп.	Дата

60/03/2021-2021-ТО

Лист

33



Рис.2. Санкт-Петербург, Пушкинский район, поселок Шушары. Расположение участка обследования.




Рис.3. Санкт-Петербург, Пушкинский район поселок Шушары. Расположение участка обследования на спутниковом снимке. (Яндекс спутник)

Подп. и дата

Взам. инв. №

Изн. № дубл.

Подп. и дата

Изн. № подл.

Ли Изм. № докум. Подп. Дата

60/03/2021-2021-ТО

Лист

34



Рис.4. Расположение участка обследования на фрагменте «Карты бывших губерний Иван-Города, Яма, Капорья и Нзтеборга авторства Бергенгейма», 1676 г.



Рис. 5. Расположение участка обследования на фрагменте «Карты Санкт-Петербургской губернии 1770 года Якоба Шмидта», 1770 г.

Изм. № подл. Подл. и дата
Изм. № дубл. Дубл. и дата
Изм. № инв. № Инв. и дата
Изм. № подл. Подл. и дата
Изм. № дубл. Дубл. и дата



Рис.6. Расположение участка обследования на фрагменте «Подробной топографической карты окрестностей Санкт-Петербурга», 1860 г.



Рис.7. Расположение участка обследования на фрагменте «Топографической карты РККА», 1941 г.

Подп. и дата

Взам. инв. №

Инв. № дубл.

Подп. и дата

Инв. № подл.

Ли Изм. № докум. Подп. Дата

60/03/2021-2021-ТО

Лист

36

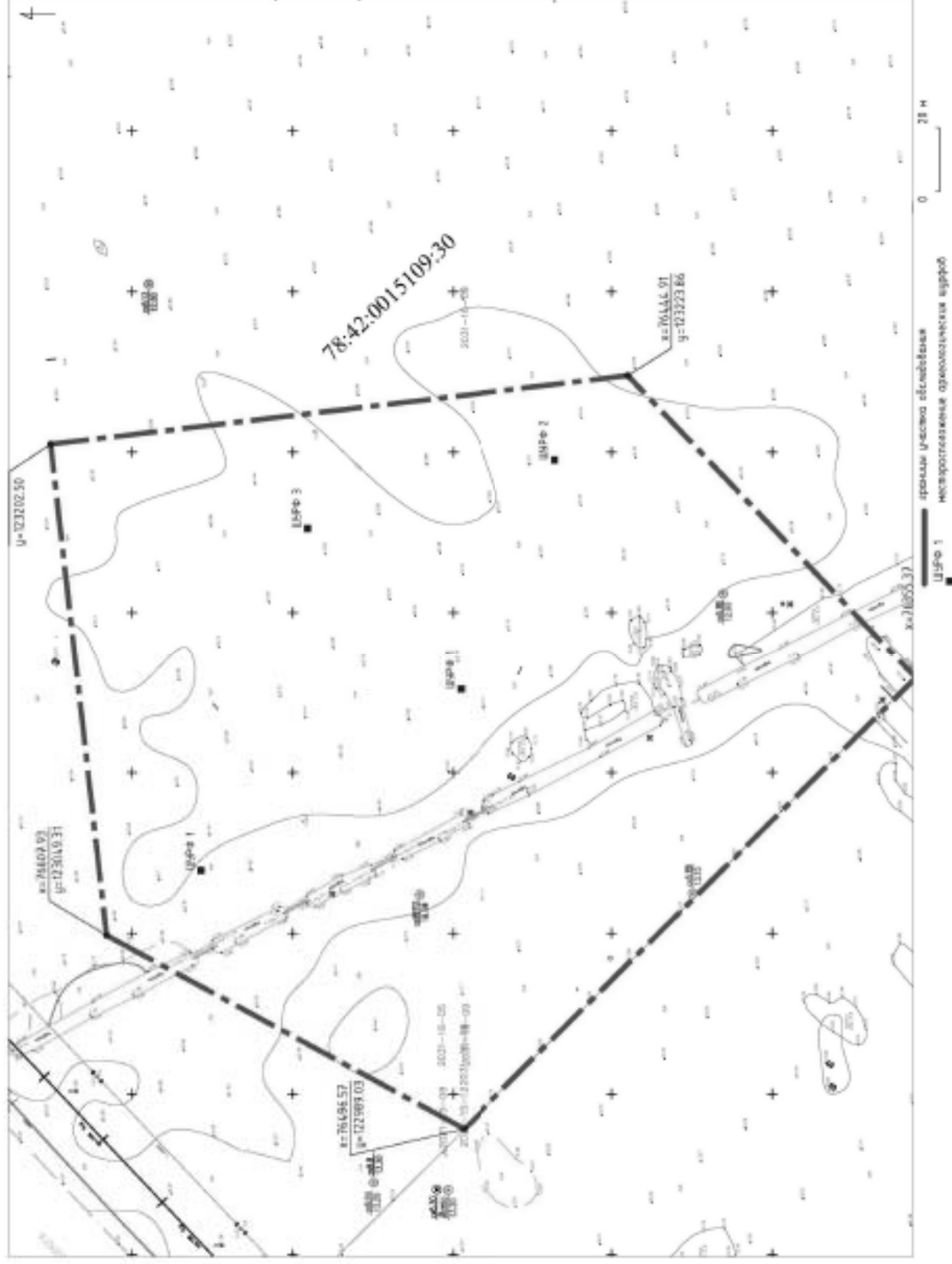


Рис.8. Санкт-Петербург, Пушкинский район, пос.к Шумары. Топографический план участка обследования с показанием местонахождения археологических курганов.

№	Имя	И.О.Фамилия	Подп.	Дата

60/03/2021-2021-70



Рис.9. Санкт-Петербург, Пушкинский район, поселок Шушары. Общий вид участка. Точка съемки 1. Вид на юго-запад.



Рис.10. Санкт-Петербург, Пушкинский район, поселок Шушары. Общий вид участка. Точка съемки 2. Вид на юго-запад.

Име. № подл.	Подп. и дата	Име. № дубл.	Взам. инв. №	Подп. и дата

Ли	Изм.	№ докум.	Подп.	Дата

60/03/2021-2021-ТО

Лист

38



Рис.11. Санкт-Петербург, Пушкинский район, поселок Шушары. Общий вид участка. Точка съемки 2. Вид на северо-восток.



Рис.12. Санкт-Петербург, Пушкинский район, поселок Шушары. Общий вид участка. Точка съемки 3. Вид на северо-восток.

Име. № подл.	Подп. и дата	Име. № дубл.	Взам. инв. №	Подп. и дата

Ли	Изм.	№ докум.	Подп.	Дата

60/03/2021-2021-ТО

Лист

39



Рис.13. Санкт-Петербург, Пушкинский район, поселок Шушары. Общий вид участка. Точка съемки 3. Вид на юго-запад.



Рис.14. Санкт-Петербург, Пушкинский район, поселок Шушары. Общий вид участка. Точка съемки 4. Вид на запад.

Име. № подл.	Подп. и дата	Име. № дубл.	Взам. инв. №	Подп. и дата

Ли	Изм.	№ докум.	Подп.	Дата

60/03/2021-2021-ТО

Лист

40



Рис.15. Санкт-Петербург, Пушкинский район, поселок Шушары. Общий вид участка. Точка съемки 5. Вид на юго-запад.



Рис.16. Санкт-Петербург, Пушкинский район, поселок Шушары. Шурф 1. Фотофиксация до начала работ. Вид на север.

Име. № подл.	Подп. и дата	Име. № дубл.	Взам. инв. №	Подп. и дата

Ли	Изм.	№ докум.	Подп.	Дата

60/03/2021-2021-ТО

Лист

41



Рис.17. Санкт-Петербург, Пушкинский район, поселок Шушары. Шурф 1. Фотофиксация по светло-коричневой супеси (материку). Уровень прекращения работ. Вид на север.



Рис.18. Санкт-Петербург, Пушкинский район, поселок Шушары. Шурф 1. Фотофиксация стратиграфии северной стенки.

Име. № подл.	Подп. и дата
Име. № дубл.	Взам. инв. №
Име. № подл.	Подп. и дата

Ли	Изм.	№ докум.	Подп.	Дата

60/03/2021-2021-ТО

Лист

42



Рис.19. Санкт-Петербург, Пушкинский район, поселок Шушары. Шурф 1. Фотофиксация после рекультивации. Вид на север.



Рис.20. Санкт-Петербург, Пушкинский район, поселок Шушары. Шурф 2. Фотофиксация до начала работ. Вид на север.

Име. № подл.	Подп. и дата	Име. № дубл.	Взам. инв. №	Подп. и дата

Ли	Изм.	№ докум.	Подп.	Дата

60/03/2021-2021-ТО

Лист

43



Рис.21. Санкт-Петербург, Пушкинский район, поселок Шушары. Шурф 2. Фотофиксация по светло-коричневой супеси (материк). Уровень прекращения работ. Вид на север.



Рис.22. Санкт-Петербург, Пушкинский район, поселок Шушары. Шурф 2. Фотофиксация стратиграфии северной стенки с контрольным прокопом.

Име. № подл.	Подл. и дата	Име. № дубл.	Взам. инв. №	Подп. и дата

Ли	Изм.	№ докум.	Подп.	Дата

60/03/2021-2021-ТО

Лист

44



Рис.23. Санкт-Петербург, Пушкинский район, поселок Шушары. Шурф 2. Фотофиксация после рекультивации. Вид на север.



Рис.24. Санкт-Петербург, Пушкинский район, поселок Шушары. Шурф 3. Фотофиксация до начала работ. Вид на север.

Име. № подл.	Подп. и дата	Име. № дубл.	Взам. инв. №	Подп. и дата

Ли	Изм.	№ докум.	Подп.	Дата

60/03/2021-2021-ТО

Лист

45



Рис.25. Санкт-Петербург, Пушкинский район, поселок Шушары. Шурф 3. Фотофиксация по светло-коричневой супеси (матернику) с ямами 1 и 2. Вид на север.



Рис.26. Санкт-Петербург, Пушкинский район, поселок Шушары. Шурф 3. Фотофиксация стратиграфии выбранной ямы 1. Вид на север.

Име. № подл.	Подп. и дата
Име. № дубл.	Взам. инв. №
Име. № подл.	Подп. и дата
Име. № подл.	Подп. и дата

Ли	Изм.	№ докум.	Подп.	Дата

60/03/2021-2021-ТО

Лист

46



Рис.27. Санкт-Петербург, Пушкинский район, поселок Шушары. Шурф 3. Фотофиксация после рекультивации. Вид на север.



Рис.28. Санкт-Петербург, Пушкинский район, поселок Шушары. Шурф 4. Фотофиксация до начала работ. Вид на север.

Име. № подл.	Подп. и дата	Име. № дубл.	Взам. инв. №	Подп. и дата

Ли	Изм.	№ докум.	Подп.	Дата

60/03/2021-2021-ТО

Лист

47



Рис.29. Санкт-Петербург, Пушкинский район, поселок Шушары. Шурф 4. Фотофиксация по светло-коричневой супеси (материку). Вид на север.



Рис.30. Санкт-Петербург, Пушкинский район, поселок Шушары. Шурф 4. Фотофиксация северной стенки.

Име. № подл.	Подп. и дата	Име. № дубл.	Взам. и ме. №	Подп. и дата

Ли	Изм.	№ докум.	Подп.	Дата

60/03/2021-2021-ТО

Лист

48



Рис.31. Санкт-Петербург, Пушкинский район, поселок Шушары. Шурф 4. Фотофиксация после рекультивации. Вид на север.

Име. № подл.	Подл. и дата	Име. № дубл.	Взам. и инв. №	Подп. и дата
Ли	Изм.	№ докум.	Подп.	Дата
60/03/2021-2021-ТО				Лист
				49

Приложение 1. Копия письма Комитета по государственному контролю, использованию и охране памятников истории и культуры Правительства Санкт-Петербурга



ПРАВИТЕЛЬСТВО САНКТ-ПЕТЕРБУРГА
КОМИТЕТ ПО ГОСУДАРСТВЕННОМУ
КОНТРОЛЮ, ИСПОЛЬЗОВАНИЮ
И ОХРАНЕ ПАМЯТНИКОВ
ИСТОРИИ И КУЛЬТУРЫ
(КГИОП)

ул. Ломоносова, д. 1, Санкт-Петербург, 191023
Тел: (812) 515 45 03, (812) 571 04 51, факс: (812) 710 42 45
E-mail: kgiop@gov.spb.ru
<http://www.gov.spb.ru>, <http://kgiop.ru>

АО «Ленинградская Генеральная
инженерно-строительная компания»
«Генеральный директор»

№01-25-6211/20-0-1 от 17.04.2020

На 324646 от 23.03.2020

Рег. № 01-25-6211/20-0-0 от 23.03.2020

Комитет по государственному контролю, использованию и охране памятников истории и культуры сообщает, что согласно Закону Санкт-Петербурга от 19.01.2009 N 820-7 (ред. от 07.07.2016) "О границах объединенных зон охраны объектов культурного наследия, расположенных на территории Санкт-Петербурга, режимах использования земель и требованиях к градостроительным регламентам в границах указанных зон" объект: **«Строительство спортивного объекта-стрелкового комплекса по адресу: Санкт-Петербург, поселок Шушары, территория предприятия Ленсоветовское, участок 611 (кадастровый номер 78:42:001509:30)** расположен за пределами зон охраны объектов культурного наследия.

В пределах границ вышеуказанного участка отсутствуют объекты (выявленные объекты) культурного наследия; объекты культурного наследия, включенные в единый государственный реестр, запретные зоны объектов культурного наследия.

Сведениями об отсутствии на испрашиваемом участке объектов, обладающих признаками объектов культурного наследия (в т.ч. археологического) Комитет не располагает.

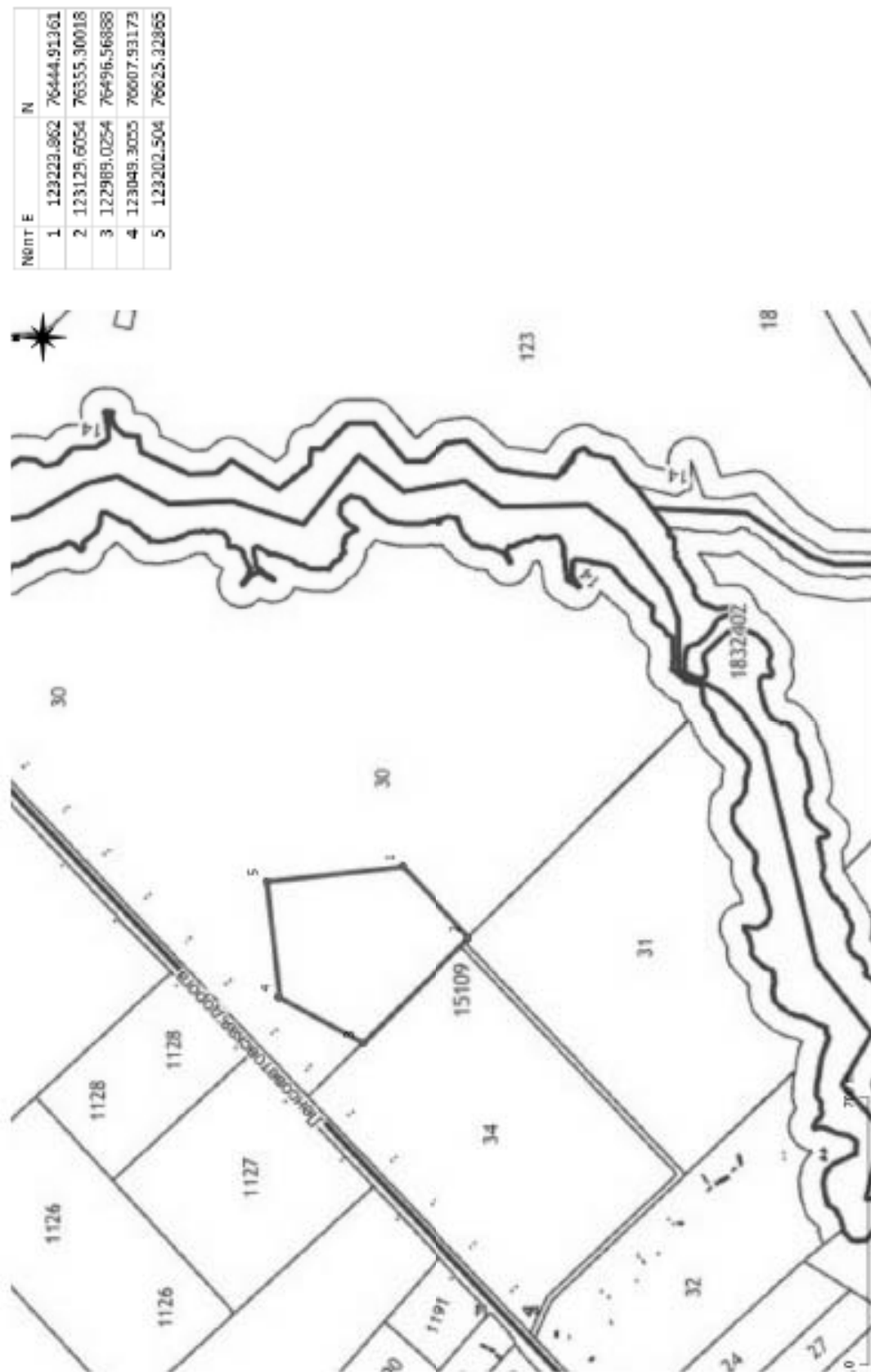
Начальник отдела информации об объектах
культурного наследия и режимах зон охраны

Е.В. Коробкова

Приложение 4

**Схема расположения земельного участка на кадастровой карте
территории**

Схема размещения объекта: "Строительство спортивного объекта-стрелкового комплекса" по адресу: Санкт-Петербург, поселок Шушары, территория предприятия Ленсоветовское, участок 61 I (кадастровый номер 78:42:001509:30) на публичной кадастровой карте РФ



Приложение 5

**Копия градостроительного плана земельного участка
№ RU7810400033634**

ГРАДОСТРОИТЕЛЬНЫЙ ПЛАН ЗЕМЕЛЬНОГО УЧАСТКА

Комитет по градостр. и арх.
№ 01-26-3-73/20
от 24.01.2020



по адресу:

**Санкт-Петербург,
посёлок Шушары, территория предприятия "Ленсоветовское", участок 611
78:42:0015109:30**



ГРАДОСТРОИТЕЛЬНЫЙ ПЛАН ЗЕМЕЛЬНОГО УЧАСТКА

N RU7810400033634

Градостроительный план земельного участка подготовлен на основании заявления
ООО "Рубикон" (регистрационный номер 01-21-79965/19 от 20.12.2019)

(реквизиты заявления правообладателя земельного участка с указанием
ф.и.о. заявителя - физического лица, либо реквизиты заявления и наименование
заявителя - юридического лица о выдаче градостроительного плана земельного участка)

Местонахождение земельного участка:

Санкт-Петербург,

Пушкинский район, посёлок Шушары

Описание границ земельного участка:

См. Приложение к градостроительному плану.

Кадастровый номер земельного участка (при наличии):

78:42:0015109:30

Площадь земельного участка:

417525 +/- 226 кв. м

Информация о расположенных в границах земельного участка объектах капитального строительства

Объекты капитального строительства отсутствуют.

Информация о границах зоны планируемого размещения объекта капитального строительства в соответствии с утвержденным проектом планировки территории (при наличии)

Проект планировки территории не утвержден.

Обозначение (номер) характерной точки	Перечень координат характерных точек в системе координат, используемой для ведения Единого государственного реестра недвижимости	
	X	Y
-	-	-

Реквизиты проекта планировки территории и (или) проекта межевания территории в случае, если земельный участок расположен в границах территории, в отношении которой утверждены проект планировки территории и (или) проект межевания территории

Проект планировки территории не утвержден.

(указывается в случае, если земельный участок расположен в границах территории в отношении которой утверждены проект планировки территории и (или) проект межевания территории)

Градостроительный план подготовлен

Комитетом по градостроительству и архитектуре,
Председатель Комитета -
главный архитектор
Санкт-Петербурга В.А.Григорьев

М.П.

(подпись)

/ В.А.Григорьев /

(расшифровка подписи)

Дата выдачи

24.01.2016
(ДД.ММ.ГГГГ)



2. Информация о градостроительном регламенте либо требованиях к назначению, параметрам и размещению объекта капитального строительства на земельном участке, на который действие градостроительного регламента не распространяется или для которого градостроительный регламент не устанавливается

Земельный участок расположен в территориальной зоне ТРЗ-2 - зона рекреационного назначения - объектов туризма и санаторно-курортного лечения, гостиниц и пансионатов, иных объектов для отдыха граждан с включением объектов инженерной инфраструктуры.

Установлен градостроительный регламент (градостроительные регламенты применяются к правоотношениям, возникшим после вступления их в силу).

Размещение объектов основных и условно разрешенных видов использования, в отношении которых устанавливаются санитарно-защитные зоны, допускается в соответствии с санитарно-эпидемиологическими правилами и нормативами.

В границах одного земельного участка допускается с соблюдением градостроительных регламентов, строительных, экологических, санитарно-гигиенических, противопожарных и иных правил, нормативов размещение двух и более объектов капитального строительства с основными, условно разрешенными и вспомогательными видами использования.

В границах одного земельного участка, в составе одного объекта капитального строительства допускается с соблюдением градостроительных регламентов, строительных, экологических, санитарно-гигиенических, противопожарных и иных правил, нормативов размещение двух и более разрешенных видов использования (основных, условно разрешенных и вспомогательных).

Строительство и реконструкция объектов капитального строительства в случаях, предусмотренных законодательством Российской Федерации о социальной защите инвалидов, без приспособления указанных объектов для беспрепятственного доступа к ним инвалидов и использования их инвалидами не допускаются, независимо от того, к какому виду разрешенного использования относятся такие объекты.

Жилые дома размещаются на земельных участках с видами разрешенного использования «малоэтажная многоквартирная жилая застройка» (код 2.1.1), «среднеэтажная жилая застройка» (код 2.5), «многоэтажная жилая застройка (высотная застройка)» (код 2.6) при возможности их обеспечения объектами обслуживания жилой застройки с кодами 3.4.1 (поликлиники) и 3.5.1 (детские сады, школы).

Гостиницы, в которых более 10% номеров/апартаментов имеют зоны, предназначенные для приготовления пищи, соответствующие СП 54.13330.2011 «Здания жилые многоквартирные», размещаются на земельных участках в границах соответствующих территориальных зон, градостроительными регламентами которых предусмотрен вид разрешенного использования "гостиничное обслуживание" (код 4.7), при возможности их обеспечения объектами обслуживания жилой застройки с кодами 3.4.1 (поликлиники) и 3.5.1 (детские сады, школы) в соответствии с требованиями, установленными Правилами к размещению объектов, относящихся соответственно к видам разрешенного использования "малоэтажная многоквартирная жилая застройка" (код 2.1.1), "среднеэтажная жилая застройка" (код 2.5), "многоэтажная жилая застройка (высотная застройка)" (код 2.6), а также иными требованиями к размещению объектов жилой застройки в соответствии с действующим законодательством.

Возможность обеспечения объектами обслуживания жилой застройки подтверждается наличием одного из следующих документов:

утвержденной документации по планировке территории, в составе которой предусмотрено размещение объектов обслуживания жилой застройки с кодами 3.4.1 и 3.5.1 при условии, что данные объекты включены в Адресную инвестиционную программу либо создание указанных объектов подтверждается документом, из которого следуют обязательства физических или юридических лиц по созданию таких объектов;

утвержденной Адресной инвестиционной программы, предусматривающей размещение объектов обслуживания жилой застройки с кодами 3.4.1 и 3.5.1;

документа, подтверждающего обязательства физического или юридического лица по

созданию объектов обслуживания жилой застройки с кодами 3.4.1 и 3.5.1.

Размещение объектов обслуживания жилой застройки нежилого назначения во встроенных, пристроенных и встроенно-пристроенных помещениях многоквартирного дома допускается только в случае, если указанные объекты имеют обособленные вход для посетителей, подъезд и места для стоянки (размещения) индивидуального автотранспорта и при условии соблюдения строительных, экологических, санитарно-гигиенических, противопожарных и иных правил, нормативов.

Общая площадь встроенных, пристроенных и встроенно-пристроенных помещений многоквартирного дома, занимаемых объектами обслуживания жилой застройки нежилого назначения, за исключением площади машино-мест, не может превышать 15% от общей площади помещений соответствующих многоквартирных домов, относящихся к виду разрешенного использования «малозэтажная многоквартирная жилая застройка» (код 2.1.1).

Общая площадь встроенных, пристроенных и встроенно-пристроенных помещений многоквартирного дома, занимаемых объектами обслуживания жилой застройки нежилого назначения, за исключением площади машино-мест, не может превышать 20% от общей площади помещений соответствующих многоквартирных домов, относящихся к виду разрешенного использования «среднеэтажная жилая застройка» (код 2.5).

Общая площадь встроенных, пристроенных и встроенно-пристроенных помещений многоквартирного дома, занимаемых объектами обслуживания жилой застройки нежилого назначения, за исключением площади машино-мест, не может превышать 15% от общей площади помещений соответствующих многоквартирных домов, относящихся к виду разрешенного использования «многоэтажная жилая застройка (высотная застройка)» (код 2.6).

Помещения при квартирах или индивидуальных жилых домах, рассчитанные на индивидуальную трудовую деятельность, допускаются при соблюдении действующих нормативов.

Размещение во встроенных, пристроенных и встроенно-пристроенных помещениях многоквартирного дома объектов обслуживания жилой застройки с кодом 3.5.1 (детских садов) допускается только в случае, если указанные объекты обеспечены необходимой в соответствии с настоящими Правилами долей озеленения, а также детскими (игровыми) и хозяйственной площадками, для которых могут быть образованы отдельные земельные участки.

Площадь детских (игровых) и хозяйственных площадок для объектов обслуживания жилой застройки с кодом 3.5.1 (детских садов), размещаемых во встроенных, пристроенных и встроенно-пристроенных помещениях многоквартирного дома, определяется исходя из вместимости: не менее 29 квадратных метров на 1 место.

Детские (игровые) площадки допускается размещать за пределами земельного участка, на котором размещен многоквартирный дом со встроенными, пристроенными и встроенно-пристроенными помещениями объекта обслуживания жилой застройки с кодом 3.5.1 (детского сада) в границах квартала, но на расстоянии не более 300 метров от указанного объекта обслуживания жилой застройки, если в соответствии с документацией по планировке территории в границах квартала предусмотрена организация детской (игровой) площадки в границах образуемого земельного участка для размещения зеленых насаждений в соответствии с пунктом 1.9.9 раздела 1 Приложения №7 к Правилам. При этом площадь детской (игровой) площадки не должна превышать 20% площади образуемого земельного участка для размещения зеленых насаждений.

Выдача разрешения на строительство объектов капитального строительства в сфере жилищного строительства осуществляется при наличии решения о согласовании архитектурно-градостроительного облика объекта, предоставленного в порядке, установленном законом Санкт-Петербурга.

Выдача разрешения на строительство объектов капитального строительства в сфере строительства объектов капитального строительства нежилого назначения осуществляется при наличии решения о согласовании архитектурно-градостроительного облика объекта, предоставленного в порядке, установленном законом Санкт-Петербурга.

Вестибюли метрополитена и киоски вентиляционных шахт метрополитена, а также диспетчерские (конечные) станции и отстойно-разворотные кольца пассажирского транспорта

могут располагаться в любой территориальной зоне при условии соблюдения требований действующего законодательства к размещению таких объектов.

Использование видов разрешенного использования «железнодорожные пути» (код 7.1.1), «внеуличный транспорт» (код 7.6) и «улично-дорожная сеть» (код 12.0.1) допускается без отдельного указания в градостроительном регламенте соответствующей территориальной зоны, если иное не предусмотрено федеральным законодательством.

В случае если земельный участок и объект капитального строительства расположены в границах зон с особыми условиями использования территорий и иных зонах, установленных в соответствии с законодательством Российской Федерации, правовой режим использования и застройки указанного земельного участка определяется настоящим градостроительным регламентом и совокупностью ограничений, установленных в соответствии с законодательством Российской Федерации.

Если установленные в порядке, предусмотренном действующим законодательством, ограничения относятся к одному и тому же параметру, применению подлежат более строгие ограничения.

Земельные участки или объекты капитального строительства, виды разрешенного использования, предельные (минимальные и (или) максимальные) размеры и предельные параметры которых не соответствуют градостроительному регламенту, могут использоваться без установления срока приведения их в соответствие с градостроительным регламентом, за исключением случаев, если использование таких земельных участков и объектов капитального строительства опасно для жизни или здоровья человека, для окружающей среды, объектов культурного наследия.

Реконструкция указанных в предыдущем абзаце объектов капитального строительства может осуществляться только путем приведения таких объектов в соответствие с градостроительным регламентом или путем уменьшения их несоответствия предельным параметрам разрешенного строительства, реконструкции. Изменение видов разрешенного использования указанных земельных участков и объектов капитального строительства может осуществляться путем приведения их в соответствие с видами разрешенного использования земельных участков и объектов капитального строительства, установленными градостроительным регламентом.

Проекты планировки территории, а равно проекты планировки с проектами межевания территории за границами объединенных зон охраны объектов культурного наследия, расположенных на территории Санкт-Петербурга, утвержденные до вступления в силу Правил, приводятся в соответствие с Правилами до окончания расчетного срока Генерального плана Санкт-Петербурга в порядке, установленном действующим законодательством.

До приведения указанных проектов планировки территории, проектов планировки с проектами межевания территории в соответствие с Правилами в случае противоречия между указанными проектами планировки территории, проектами планировки с проектами межевания территории и Правилами, применяются проекты планировки территории, проекты планировки с проектами межевания территории.

2.1. Реквизиты акта органа государственной власти субъекта Российской Федерации, органа местного самоуправления, содержащего градостроительный регламент либо реквизиты акта федерального органа государственной власти, органа государственной власти субъекта Российской Федерации, органа местного самоуправления, иной организации, определяющего в соответствии с федеральными законами порядок использования земельного участка, на который действие градостроительного регламента не распространяется или для которого градостроительный регламент не устанавливается

Постановление Правительства Санкт-Петербурга от 21.06.2016 №524 «О правилах землепользования и застройки Санкт-Петербурга» (везде и далее - Правила).

2.2. Информация о видах разрешенного использования земельного участка

<i>Код</i>	<i>Вид использования</i>
ОСНОВНЫЕ ВИДЫ РАЗРЕШЕННОГО ИСПОЛЬЗОВАНИЯ ЗЕМЕЛЬНОГО УЧАСТКА	
3.1.1	Предоставление коммунальных услуг
3.1.2	Административные здания организаций, обеспечивающих предоставление коммунальных услуг
3.2.1	Дома социального обслуживания
3.2.2	Оказание социальной помощи населению
3.2.3	Оказание услуг связи
3.2.4	Общежития
4.7	Гостиничное обслуживание
4.9	Служебные гаражи
5.1.1	Обеспечение спортивно-зрелищных мероприятий
5.1.2	Обеспечение занятий спортом в помещениях
5.1.3	Площадки для занятий спортом
5.1.4	Оборудованные площадки для занятий спортом
5.1.5	Водный спорт
5.1.7	Спортивные базы
5.2	Природно-познавательный туризм
5.2.1	Туристическое обслуживание
5.4	Причалы для маломерных судов
6.8	Связь
7.1.1	Железнодорожные пути
7.1.2	Обслуживание железнодорожных перевозок
7.3	Водный транспорт
7.6	Внеуличный транспорт
8.3	Обеспечение внутреннего правопорядка
9.2	Курортная деятельность
9.2.1	Санаторная деятельность
12.0.1	Улично-дорожная сеть
12.0.2	Благоустройство территории
УСЛОВНО РАЗРЕШЕННЫЕ ВИДЫ ИСПОЛЬЗОВАНИЯ ЗЕМЕЛЬНОГО УЧАСТКА	
3.6.1	Объекты культурно-досуговой деятельности
3.7.1	Осуществление религиозных обрядов
3.7.2	Религиозное управление и образование
4.6	Общественное питание
4.8.1	Развлекательные мероприятия
4.8.2	Проведение азартных игр
7.2.2	Обслуживание перевозок пассажиров
7.2.3	Стоянки транспорта общего пользования
9.0	Деятельность по особой охране и изучению природы
13.0	Земельные участки общего назначения
13.2	Ведение садоводства

В соответствии с заявлением на земельном участке планируется строительство. Предполагаемый вид использования - объект спорта.

Основные и условно разрешенные виды использования могут использоваться при условии выполнения компенсационного озеленения в соответствии с требованиями законодательства Санкт-Петербурга, если их применение сопровождается сокращением площади зеленых насаждений в границах территориальной зоны ТР3-2 (части территориальной зоны).

Использование земельного участка и(или) объекта капитального строительства с условно разрешенным видом использования допускается после предоставления разрешения на условно разрешенный вид использования земельного участка или объекта капитального строительства (далее - разрешение на условно разрешенный вид использования).

Предоставление разрешения на условно разрешенный вид использования осуществляется в порядке, предусмотренном статьей 39 Градостроительного кодекса Российской Федерации, с учетом законодательства Санкт-Петербурга.

Получение разрешения на условно разрешенный вид использования земельного участка или объекта капитального строительства не требуется в случае, если:

условно разрешенный вид использования земельного участка учтен в составе документации по планировке территории и на момент ее утверждения в соответствии с градостроительным регламентом соответствующей территориальной зоны являлся основным видом разрешенного использования;

на земельном участке расположен объект капитального строительства и на дату выдачи разрешения на строительство градостроительным регламентом соответствующей территориальной зоны вид разрешенного использования такого объекта относился к основным видам разрешенного использования.

Часть площади земельного участка, занимаемая объектами с условно разрешенными видами использования, с относящимся к ним озеленением, местами для стоянки (размещения) индивидуального автотранспорта, иными параметрами разрешенного строительства, необходимыми в соответствии с действующим законодательством элементом инженерного обеспечения и благоустройства, не должна превышать 50% от общей площади соответствующего земельного участка.

Суммарная площадь частей земельных участков, занимаемых объектами с условно разрешенными видами использования, не должна превышать 50% от общей площади соответствующей территориальной зоны.

В случае если на земельном участке размещаются объекты капитального строительства с условно разрешенным и основным видами разрешенного использования, расчет предельных параметров разрешенного строительства, реконструкции объектов капитального строительства для объекта капитального строительства с основным видом разрешенного использования осуществляется применительно к части земельного участка, занимаемой таким объектом капитального строительства.

ВСПОМОГАТЕЛЬНЫЕ ВИДЫ РАЗРЕШЕННОГО ИСПОЛЬЗОВАНИЯ ЗЕМЕЛЬНОГО УЧАСТКА:

1. Дополнительно по отношению к основным видам разрешенного использования и условно разрешенным видам использования земельных участков и объектов капитального строительства и только совместно с ними могут применяться вспомогательные виды разрешенного использования, в случае, если объекты, относящиеся к вспомогательным видам разрешенного использования, связаны, в том числе технологически, с объектами, относящимися к основным и (или) условно разрешенным видам использования, и обеспечивают использование объектов, относящихся к основным и (или) условно разрешенным видам использования.

Вспомогательные виды разрешенного использования выбираются при соблюдении строительных, экологических, санитарно-гигиенических, противопожарных и иных правил,

нормативов из числа:

основных видов разрешенного использования, установленных градостроительным регламентом соответствующей территориальной зоны, в случае, если площадь помещений зданий, строений и сооружений, занимаемых объектами вспомогательных видов разрешенного использования, не превышает 700 кв. м;

условно разрешенных видов использования, установленных градостроительным регламентом соответствующей территориальной зоны (за исключением видов разрешенного использования, предусмотренных кодами 2.1, 2.1.1, 2.2, 2.3, 2.5, 2.6), при соблюдении одного из следующих условий:

1.1. Суммарная доля площади помещений зданий, строений и сооружений, занимаемых объектами вспомогательных видов разрешенного использования, расположенных на одном земельном участке, не должна превышать 30% общей площади помещений зданий, строений и сооружений на данном земельном участке, включая подземную часть, за исключением случаев, предусмотренных в пункте 2 настоящего раздела.

1.2. Часть площади земельного участка, занимаемая отдельно стоящими объектами вспомогательных видов разрешенного использования, с относящимся к ним озеленением, местами для стоянки (размещения) индивидуального автотранспорта, иными параметрами разрешенного строительства, необходимыми в соответствии с действующим законодательством элементами инженерного обеспечения и благоустройства, не должна превышать 15% общей площади соответствующего земельного участка, за исключением случаев, предусмотренных в пункте 2 настоящего раздела.

Для видов объектов, относящихся к виду разрешенного использования «обеспечение спортивно-зрелищных мероприятий» (код 5.1.1), «обеспечение занятий спортом в помещениях» (код 5.1.2), «площадки для занятий спортом» (код 5.1.3), «оборудованные площадки для занятий спортом» (код 5.4.1), «водный спорт» (код 5.1.5), «авиационный спорт» (код 5.1.6), «спортивные базы» (код 5.1.7), указанный показатель не должен превышать 10% от общей площади земельного участка.

2. В границах территориальных зон Т1Ж1, Т1Ж2-1, Т1Ж2-2 для видов разрешенного использования «для индивидуального жилищного строительства» (код 2.1) и «ведение садоводства» (код 13.2) вспомогательные виды разрешенного использования из числа условно разрешенных видов использования, установленных градостроительными регламентами указанных территориальных зон, могут применяться при соблюдении следующих условий:

2.1. Суммарная доля площади помещений зданий, строений и сооружений, занимаемых объектами вспомогательных видов разрешенного использования, расположенных на одном земельном участке, не должна превышать 40% общей площади помещений зданий, строений и сооружений на данном земельном участке, включая подземную часть.

2.2. Часть площади земельного участка, занимаемая объектами вспомогательных видов разрешенного использования, не должна превышать 35% общей площади соответствующего земельного участка, а также относящимся к ним озеленением, местами для стоянки (размещения) индивидуального автотранспорта, иными необходимыми в соответствии с действующим законодательством элементами инженерно-технического обеспечения и благоустройства.

3. Соблюдение условий, предусмотренных в пунктах 1 и 2 настоящего раздела, в случае размещения объектов основных и (или) условно разрешенных видов использования одновременно с вспомогательными видами разрешенного использования должно быть подтверждено в составе проектной документации.

Соблюдение условий, предусмотренных в пунктах 1 и 2 настоящего раздела, в иных случаях обеспечивается лицом, осуществляющим строительство.

4. Расчет озеленения земельного участка в целях размещения объектов вспомогательных видов разрешенного использования осуществляется в соответствии с пунктом 1.9.7 раздела 1 Приложения №7 к Правилам.

2.3. Предельные (минимальные и (или) максимальные) размеры земельного участка и предельные параметры разрешенного строительства, реконструкции объекта капитального строительства, установленные градостроительным регламентом для территориальной зоны, в которой расположен земельный участок:

Предельные (минимальные и (или) максимальные) размеры земельных участков, в том числе их площадь			Минимальные отступы от границ земельного участка в целях определения мест допустимого размещения зданий, строений, сооружений, за пределами которых запрещено строительство зданий, строений, сооружений	Предельное количество этажей и (или) предельная высота зданий, строений, сооружений	Максимальный процент застройки в границах земельного участка, определяемый как отношение суммарной площади земельного участка, которая может быть застроена, ко всей площади земельного участка	Требования к архитектурным решениям объектов капитального строительства, расположенным в границах территории исторического поселения федерального или регионального значения	Иные показатели
1	2	3	4	5	6	7	8
Длина, м	Ширина, м	Площадь, м ² или га					
Без ограничений, См. п.13 настоящего подраздела	Без ограничений, См. п.13 настоящего подраздела	См. п.1, п.13 настоящего подраздела	См. п.3 настоящего подраздела	См. п.5, п.6 настоящего подраздела	Без ограничений, См. п.13 настоящего подраздела	-	См. п.3, п.6 - п.12 настоящего подраздела

1. Минимальная площадь земельных участков:

ведение садоводства - 600 кв.м;

для размещения объектов иных видов разрешенного использования не может быть менее площади, занимаемой существующим или размещаемым в его границах объектом капитального строительства и обеспечивающей соблюдение установленных Правилами предельных параметров разрешенного строительства, реконструкции объектов капитального строительства, в том числе минимальной доли озеленения земельных участков, минимального количества мест для стоянки (размещения) индивидуального автотранспорта в границах земельного участка, а также соблюдение строительных, экологических, санитарно-гигиенических, противопожарных и иных правил, нормативов.

В соответствии с пунктом 2.3.2 Приложения №1 к настоящим Правилам требования к предельным размерам земельных участков, установленные в настоящем пункте, не распространяются на отношения, связанные с образованием земельных участков и возникновением права собственности на объекты недвижимости, возникшие до 30.06.2016 года.

2. Максимальное значение коэффициента использования территории для земельных участков с видом разрешенного использования «гостиничное обслуживание» (код 4.7) в случае, если более 10% номеров/апартаментов в гостинице имеют зоны, предназначенные для приготовления пищи, соответствующие СП 54.13330.2011 «Здания жилые многоквартирные», устанавливается в соответствии с пунктами 1.5.1 – 1.5.7 раздела 1 Приложения №7 к Правилам.

3. Минимальные отступы зданий, строений, сооружений от границ земельного участка устанавливаются в соответствии с пунктами 1.6.1 – 1.6.6 раздела 1 Приложения №7 к

Правилам, за исключением жилых домов, для которых минимальные отступы зданий, строений, сооружений от границ земельных участков устанавливаются в размере 3 метров.

3.1. Минимальные отступы стен зданий, строений и сооружений без окон и иных светопрозрачных конструкций, обеспечивающих соблюдение санитарных требований, дверных и иных проемов от границ земельных участков – 0 метров.

3.2. Минимальные отступы стен зданий, строений и сооружений с окнами, иными светопрозрачными конструкциями, обеспечивающими соблюдение санитарных требований, дверными и иными проемами от границ земельных участков определяются следующим образом:

по границам смежных земельных участков или по границам территорий, на которых земельные участки не образованы, не менее 10 метров;

в случае если земельный участок является смежным с территориями (земельными участками), расположенными в границах территориальных зон, градостроительными регламентами которых не установлены виды разрешенного использования, предусматривающие размещение объектов капитального строительства, минимальный отступ от границ такого земельного участка не менее 3 метров.

3.3. Минимальные отступы от границ земельных участков стен зданий, строений и сооружений по границам земельных участков, совпадающих с улицами и (или) красными линиями указанных улиц, устанавливаются:

для жилых домов с квартирами на первом этаже, выходящими на магистральные улицы, – 6 метров.

для жилых домов с квартирами на первом этаже, выходящими на прочие улицы, – 3 метра.

для прочих зданий – 0 метров.

3.4. Минимальные отступы от границ земельных участков стен зданий, строений и сооружений, совпадающих с внутриквартальными проездами и (или) красными линиями указанных проездов, определяются по следующей формуле:

$$L \text{ отступа} = 10 - L \text{ проезда} / 2,$$

где:

L проезда – ширина проезда и (или) ширина проезда в красных линиях в метрах,

L отступа – величина отступа от внутриквартального проезда и (или) внутриквартального проезда в красных линиях в метрах.

В случае если в результате расчета величина отступа составляет 0 метров или имеет отрицательное значение, размещение зданий, строений, сооружений допускается с отступом от границ земельного участка – 0 метров.

Для целей применения настоящего пункта ширина проезда определяется на основании топографической карты-съемки со сроком выполнения не позднее трех лет на дату расчета, содержащейся в проектной документации, либо на основании красных линий, утвержденных в установленном порядке.

Требования пунктов 3.1. – 3.4. настоящего раздела не применяются в случае реконструкции зданий, строений и сооружений без изменения местоположения объекта капитального строительства в границах земельного участка (в границах существующего фундамента) при условии соблюдения иных предельных параметров разрешенного строительства, реконструкции объектов капитального строительства, установленных Правилами.

4. Максимальные выступы за красную линию (за исключением красных линий внутриквартальных проездов) частей зданий, строений и сооружений допускаются в отношении балконов, эркеров, козырьков - не более 3 метров и выше 3,5 метров от уровня земли. При этом суммарная ширина всех эркеров в каждом этаже не должна превышать 30% ширины фасада здания, выходящего на красную линию, в этом этаже.

5. Максимальное количество этажей надземной части зданий, строений, сооружений на земельном участке не устанавливается.

6. Максимальная высота зданий, строений, сооружений на земельном участке устанавливается в соответствии с пунктами 1.8.1 – 1.8.7 раздела 1 Приложения №7 к Правилам.

При определении максимальной высоты зданий, строений и сооружений не учитываются антенны, молниеотводы и другие инженерные устройства, не оказывающие влияния на безопасность здания, строения, сооружения и не перечисленные во втором, четвертом и пятом абзацах пункта 1.8.6.1 раздела 1 Приложения №7 к Правилам, а также во втором, третьем и восьмом абзацах пункта 1.8.6.2 раздела 1 Приложения №7 к Правилам в составе инженерного оборудования.

Максимальная высота промышленных дымовых труб, дымовых труб котельных, за исключением инженерного оборудования, предусмотренного в пунктах 1.8.6.1 и 1.8.6.2 раздела 1 Приложения №7 к Правилам, вытяжных башен, градирен с несущими стволами из кирпича, железобетона, металла и композиционных материалов, обеспечивающих эффективное рассеивание дымовых газов различной температуры, влажности и агрессивности до допустимых действующими гигиеническими нормами пределов концентрации на уровне земли в соответствии с требованиями экологии, необходимым разряжением на уровне ввода газохода и (или) требованиями безопасности полетов воздушного транспорта, в градостроительных регламентах не устанавливается.

Для целей применения настоящего пункта под промышленными дымовыми трубами, вытяжными башнями, градирнями понимаются высотные сооружения промышленных предприятий, предусмотренные СП 43.13330.2012 «СНиП 2.09.03-85 «Сооружения промышленных предприятий».

Максимальная высота зданий, строений и сооружений – 15 метров:

15 – максимальная высота зданий, строений и сооружений, расположенных по фронту застройки и в глубине квартала, в метрах по вертикали относительно дневной поверхности земли до наивысшей отметки конструктивного элемента здания, строения, сооружения (парапета плоской кровли, карниза, конька или фронтона скатной крыши, купола, башни, шпиля), включая инженерное оборудование, выполненное в капитальных конструкциях (вентиляционные шахты (камеры), дымовые трубы, машинные помещения лифтов, крышные котельные), а также выходы на кровлю.

7. Максимальная общая площадь объектов капитального строительства нежилого назначения на земельном участке не устанавливается.

8. Максимальный класс опасности (в соответствии с санитарно-эпидемиологическими правилами) объектов капитального строительства, размещаемых на земельном участке – V.

9. Минимальная площадь озеленения земельного участка устанавливается в соответствии с пунктами 1.9.1 – 1.9.10 раздела 1 Приложения №7 к Правилам.

Минимальная площадь озеленения земельных участков с видом разрешенного использования «гостиничное обслуживание» (код 4.7) составляет 60% от площади земельного участка, в случае если менее 10% номеров/апартаментов в гостинице имеют зоны, предназначенные для приготовления пищи, соответствующие СП 54.13330.2011 «Здания жилые многоквартирные».

10. Минимальное количество мест для стоянки (размещения) индивидуального автотранспорта в границах земельного участка устанавливается в соответствии с пунктами 1.10.1 – 1.10.9 раздела 1 Приложения №7 к Правилам.

11. Минимальное количество мест на погрузочно-разгрузочных площадках на земельном участке устанавливается в соответствии с пунктами 1.11.1 – 1.11.3 раздела 1 Приложения №7 к Правилам.

12. Минимальное количество мест для хранения велосипедного транспорта на земельном участке устанавливается в соответствии с пунктами 1.13.1 – 1.13.5 раздела 1 Приложения №7 к Правилам.

13. Максимальный размер земельных участков, в том числе их площадь, и максимальный процент застройки в границах земельного участка не подлежит установлению.

2.4. Требования к назначению, параметрам и размещению объекта капитального строительства на земельном участке, на который действие градостроительного регламента не распространяется или для которого градостроительный регламент не устанавливается:

Причины отнесения земельного участка к виду земельного участка, на который действие градостроительного регламента не распространяется или для которого градостроительный регламент не устанавливается	Реквизиты акта, регулирующего использование земельного участка	Требования к использованию земельного участка	Требования к параметрам объекта капитального строительства			Требования к размещению объектов капитального строительства	
			Предельное количество этажей и (или) предельная высота зданий, строений, сооружений	Максимальный процент застройки в границах земельного участка, определяемый как отношение суммарной площади земельного участка, которая может быть застроена, ко всей площади земельного участка	Иные требования к параметрам объекта капитального строительства	Минимальные отступы от границ земельного участка в целях определения мест допустимого размещения зданий, строений, сооружений, за пределами которых запрещено строительство зданий, строений, сооружений	Иные требования к размещению объектов капитального строительства
1	2	3	4	5	6	7	8
-	-	-	-	-	-	-	-

3. Информация о расположенных в границах земельного участка объектах капитального строительства и объектах культурного наследия

3.1. Объекты капитального строительства

Не имеется

3.2. Объекты, включенные в единый государственный реестр объектов культурного наследия (памятников истории и культуры) народов Российской Федерации

Не имеется

4. Информация о расчетных показателях минимально допустимого уровня обеспеченности территории объектами коммунальной, транспортной, социальной инфраструктур и расчетных показателях максимально допустимого уровня территориальной доступности указанных объектов для населения в случае, если земельный участок расположен в границах территории, в отношении которой предусматривается осуществление деятельности по комплексному и устойчивому развитию территории:

Не заполняется

5. Информация об ограничениях использования земельного участка, в том числе если земельный участок полностью или частично расположен в границах зон с особыми условиями использования территорий

1 Зона градостроительных ограничений:

1.1 Земельный участок частично расположен в границах зоны, площадь земельного участка, покрываемая зоной, составляет 291 кв.м.

2. Право прохода и проезда:

2.1 Земельный участок частично расположен в границах зоны, площадь земельного участка, покрываемая зоной, составляет 4692 кв.м.

3. Охранная зона газораспределительной сети:

3.1 Земельный участок частично расположен в границах зоны с особыми условиями использования территории, площадь земельного участка, покрываемая зоной с особыми условиями использования территории, составляет 2917 кв.м.

3.2 Строительство в охранных зонах сетей инженерных коммуникаций (или вынос сетей) возможно по согласованию с владельцами этих сетей.

4. Водоохранная зона водного объекта:

4.1 Земельный участок частично расположен в границах зоны с особыми условиями использования территории, площадь земельного участка, покрываемая зоной с особыми условиями использования территории, составляет 86407 кв.м.

4.2 Ограничения использования земельного участка определяются ст. 65 Водного кодекса Российской Федерации.

5. Прибрежная защитная полоса водного объекта:

5.1 Земельный участок частично расположен в границах зоны с особыми условиями использования территории, площадь земельного участка, покрываемая зоной с особыми условиями использования территории, составляет 26162 кв.м.

5.2 Ограничения использования земельного участка определяются ст. 65 Водного кодекса Российской Федерации.

6. Охранная зона газораспределительной сети высокого давления:

6.1 Земельный участок частично расположен в границах зоны с особыми условиями

использования территории, площадь земельного участка, покрываемая зоной с особыми условиями использования территории, составляет 2932 кв.м.

6.2 Ограничение использования территорий регламентируется Постановлением Правительства РФ от 20.11.2000 года №878 «Об утверждении правил охраны газораспределительных сетей».

6.3 Строительство в охранных зонах сетей инженерных коммуникаций (или вынос сетей) возможно по согласованию с владельцами этих сетей.

7. Охранная зона объекта электросетевого хозяйства - Возд. линия 10 кв Ф-210-09 11 км:

7.1 Земельный участок частично расположен в границах зоны с особыми условиями использования территории, площадь земельного участка, покрываемая зоной с особыми условиями использования территории, составляет 15964 кв.м.

7.2 Особые условия использования земельных участков, расположенных в пределах охранных зон определяются постановлением Правительства РФ от 24.02.2009 №160 "О порядке установления охранных зон объектов электросетевого хозяйства и особых условий использования земельных участков, расположенных в границах таких зон".

7.3 Строительство в охранных зонах сетей инженерных коммуникаций (или вынос сетей) возможно по согласованию с владельцами этих сетей.

8. Охранная зона воздушных линий электропередачи:

8.1 Земельный участок частично расположен в границах зоны с особыми условиями использования территории, площадь земельного участка, покрываемая зоной с особыми условиями использования территории, составляет 20598 кв.м.

8.2 Особые условия использования земельных участков, расположенных в пределах охранных зон определяются постановлением Правительства РФ от 24.02.2009 №160 "О порядке установления охранных зон объектов электросетевого хозяйства и особых условий использования земельных участков, расположенных в границах таких зон".

8.3 Строительство в охранных зонах сетей инженерных коммуникаций (или вынос сетей) возможно по согласованию с владельцами этих сетей.

9. Полосы воздушных подходов аэродрома Пулково:

9.1 Земельный участок полностью расположен в границах зоны с особыми условиями использования территории.

9.2 Ограничения использования земельных участков и объектов капитального строительства в области использования воздушного пространства устанавливаются в целях обеспечения безопасности полетов воздушных судов Санкт-Петербургского авиационного узла в соответствии с Воздушным кодексом Российской Федерации и принимаемыми в соответствии с ним нормативными правовыми актами Российской Федерации. Ограничения использования земельных участков и объектов капитального строительства в области использования воздушного пространства до установления приаэродромных территорий в порядке, предусмотренном Воздушным кодексом Российской Федерации, действуют в границах полос воздушных подходов, границах зон ограничения строительства по высоте и границах расчетной зоны максимального равного уровня шума, сведения о которых размещены на официальных сайтах уполномоченных органов в информационно - телекоммуникационной сети «Интернет» в соответствии с федеральным законом. До установления приаэродромных территорий в порядке, предусмотренном Воздушным кодексом Российской Федерации, архитектурно - строительное проектирование, строительство, реконструкция объектов капитального строительства, размещение радиотехнических и иных объектов, которые могут угрожать безопасности полетов воздушных судов, оказывать негативное воздействие на здоровье человека и окружающую среду, создавать помехи в работе радиотехнического оборудования, установленного на аэродроме, объектов радиолокации и радионавигации, предназначенных для обеспечения полетов воздушных судов, в границах полос воздушных подходов на аэродромах, санитарно - защитных зон аэродромов должно осуществляться при условии согласования размещения этих объектов в порядке, установленном федеральным законом. Размещение линий связи и линий электропередачи, сооружений различного

назначения вне района аэродрома(вертодрома), если их истинная высота превышает 50 метров, согласовываются с территориальным органом Федерального агентства воздушного транспорта.

6. Информация о границах зон с особыми условиями использования территорий, если земельный участок полностью или частично расположен в границах таких зон:

Наименование зоны с особыми условиями использования территории с указанием объекта, в отношении которого установлена такая зона	Перечень координат характерных точек в системе координат, используемой для ведения Единого государственного реестра недвижимости		
	Обозначение (номер) характерной точки	X	Y
Зона градостроительных ограничений	1,2,8388-8390	см.Приложение	см.Приложение
Право прохода и проезда	1,2,7009,7010,8391,8392	см.Приложение	см.Приложение
Охранная зона газораспределительной сети	8368-8387	см.Приложение	см.Приложение
Водоохранная зона водного объекта	5-7009,8232-8367	см.Приложение	см.Приложение
Прибрежная защитная полоса водного объекта	5-7008,7947-8231	см.Приложение	см.Приложение
Охранная зона газораспределительной сети высокого давления	8377,8406-8412	см.Приложение	см.Приложение
Охранная зона объекта электросетевого хозяйства - Возд. линия 10 кв Ф-210-09 11 км	7011-7946,8413-8424	см.Приложение	см.Приложение
Охранная зона воздушных линий электропередачи	7011-7946,8393-8405	см.Приложение	см.Приложение
Полосы воздушных подходов аэродрома Пулково	1-7964	см.Приложение	см.Приложение

7. Информация о границах зон действия публичных сервитутов

Информация отсутствует

8. Номер и (или) наименование элемента планировочной структуры, в границах которого расположен земельный участок

-

9. Информация о технических условиях подключения (технологического присоединения) объектов капитального строительства к сетям инженерно-технического обеспечения, определенных с учетом программ комплексного развития систем коммунальной инфраструктуры поселения, городского округа

информация отсутствует

10. Реквизиты нормативных правовых актов субъекта Российской Федерации, муниципальных правовых актов, устанавливающих требования к благоустройству территории

Закон Санкт-Петербурга «О благоустройстве в Санкт-Петербурге» от 25.12.2015 №891-180.

11. Информация о красных линиях:

Обозначение (номер) характерной точки	Перечень координат характерных точек в системе координат, используемой для ведения Единого государственного реестра недвижимости	
	X	Y
-	-	-

Описание границ земельного участка.

Обозначение (номер) Характерной точки	Перечень координат характерных точек в системе координат, используемой для ведения Единого государственного реестра недвижимости	
	X	Y
1	76655	123005.95
2	76569.31	122916.33
3	76366.77	123118.31
4	76361.11	123123.96
5	76065.75	123418.52
6	76065.84	123418.62
7	76065.93	123418.71
8	76066.02	123418.80
9	76066.11	123418.89
10	76066.20	123418.99
11	76066.29	123419.08
12	76066.38	123419.18
13	76066.47	123419.27
14	76066.56	123419.37
15	76066.65	123419.46
16	76066.74	123419.56
17	76066.83	123419.65
18	76066.92	123419.75
19	76067	123419.84
20	76067.09	123419.94
21	76067.18	123420.04
22	76067.27	123420.14
23	76067.35	123420.23
24	76067.44	123420.33
25	76067.52	123420.43
26	76067.61	123420.53
27	76067.69	123420.63
28	76067.78	123420.73
29	76067.86	123420.83
30	76067.95	123420.93
31	76068.03	123421.03
32	76068.11	123421.13
33	76068.24	123421.28
34	76068.36	123421.43
35	76068.44	123421.53
36	76068.52	123421.63
37	76068.61	123421.73
38	76068.69	123421.84
39	76068.77	123421.94
40	76068.85	123422.04
41	76068.93	123422.15
42	76069.01	123422.25
43	76069.08	123422.35
44	76069.16	123422.46

Обозначение (номер) характерной точки	Перечень координат характерных точек в системе координат, используемой для ведения Единого государственного реестра недвижимости	
	X	Y
45	76069.24	123422.56
46	76069.32	123422.67
47	76069.40	123422.77
48	76069.47	123422.88
49	76069.55	123422.98
50	76069.63	123423.09
51	76069.70	123423.19
52	76069.78	123423.30
53	76069.85	123423.41
54	76069.93	123423.51
55	76070	123423.62
56	76070.07	123423.73
57	76070.15	123423.84
58	76070.22	123423.94
59	76070.29	123424.05
60	76070.37	123424.16
61	76070.44	123424.27
62	76070.51	123424.38
63	76070.58	123424.49
64	76070.65	123424.60
65	76070.72	123424.71
66	76070.79	123424.82
67	76070.86	123424.93
68	76070.93	123425.04
69	76071	123425.15
70	76071.07	123425.26
71	76071.14	123425.37
72	76071.21	123425.48
73	76071.27	123425.59
74	76071.34	123425.70
75	76071.41	123425.82
76	76071.47	123425.93
77	76071.54	123426.04
78	76071.60	123426.15
79	76071.67	123426.27
80	76071.73	123426.38
81	76071.80	123426.49
82	76071.86	123426.61
83	76071.92	123426.72
84	76071.99	123426.84
85	76072.05	123426.95
86	76075.22	123433.09
87	76075.28	123433.21
88	76075.34	123433.32
89	76075.40	123433.44
90	76075.45	123433.56

Обозначение (номер) характерной точки	Перечень координат характерных точек в системе координат, используемой для ведения Единого государственного регистра недвижимости	
	X	Y
91	76075.51	123433.67
92	76075.57	123433.79
93	76075.63	123433.91
94	76075.68	123434.03
95	76075.74	123434.15
96	76075.79	123434.26
97	76075.85	123434.38
98	76075.90	123434.50
99	76075.95	123434.62
100	76076.01	123434.74
101	76076.06	123434.86
102	76076.11	123434.98
103	76076.16	123435.10
104	76076.21	123435.22
105	76076.26	123435.34
106	76076.31	123435.46
107	76076.36	123435.58
108	76076.41	123435.70
109	76076.46	123435.82
110	76076.50	123435.95
111	76076.55	123436.07
112	76076.60	123436.19
113	76076.64	123436.31
114	76076.69	123436.43
115	76076.73	123436.56
116	76076.78	123436.68
117	76076.82	123436.80
118	76076.87	123436.93
119	76076.91	123437.05
120	76076.95	123437.17
121	76076.99	123437.30
122	76077.03	123437.42
123	76077.08	123437.54
124	76077.12	123437.67
125	76077.16	123437.79
126	76077.19	123437.92
127	76077.23	123438.04
128	76077.29	123438.23
129	76077.35	123438.42
130	76077.38	123438.54
131	76077.42	123438.67
132	76077.45	123438.79
133	76077.49	123438.92
134	76077.52	123439.05
135	76077.56	123439.17
136	76077.59	123439.30

Обозначение (номер) характерной точки	Перечень координат характерных точек в системе координат, используемой для ведения Единого государственного реестра недвижимости	
	X	Y
137	76077.62	123439.42
138	76077.65	123439.55
139	76077.69	123439.68
140	76077.72	123439.80
141	76077.75	123439.93
142	76077.78	123440.06
143	76077.81	123440.19
144	76077.83	123440.31
145	76077.86	123440.44
146	76077.89	123440.57
147	76077.92	123440.70
148	76077.94	123440.82
149	76077.97	123440.95
150	76078	123441.08
151	76078.02	123441.21
152	76078.05	123441.34
153	76078.07	123441.46
154	76078.09	123441.59
155	76078.12	123441.72
156	76078.14	123441.85
157	76078.16	123441.98
158	76078.18	123442.11
159	76078.20	123442.24
160	76078.22	123442.37
161	76078.24	123442.49
162	76078.26	123442.62
163	76078.28	123442.75
164	76078.30	123442.88
165	76078.31	123443.01
166	76078.33	123443.14
167	76078.35	123443.27
168	76078.36	123443.40
169	76078.38	123443.53
170	76078.39	123443.66
171	76078.52	123443.68
172	76078.65	123443.71
173	76078.77	123443.73
174	76078.90	123443.76
175	76079.03	123443.78
176	76079.16	123443.81
177	76079.28	123443.84
178	76079.41	123443.87
179	76079.54	123443.89
180	76079.67	123443.92
181	76079.79	123443.95
182	76079.92	123443.98

Обозначение (номер) характерной точки	Перечень координат характерных точек в системе координат, используемой для ведения Единого государственного реестра недвижимости	
	X	Y
183	76080.05	123444.01
184	76080.17	123444.04
185	76080.30	123444.07
186	76080.43	123444.11
187	76080.55	123444.14
188	76080.68	123444.17
189	76080.80	123444.21
190	76080.93	123444.24
191	76081.06	123444.27
192	76081.18	123444.31
193	76081.31	123444.35
194	76081.43	123444.38
195	76081.56	123444.42
196	76081.68	123444.46
197	76081.81	123444.49
198	76081.93	123444.53
199	76082.05	123444.57
200	76082.18	123444.61
201	76082.30	123444.65
202	76082.43	123444.69
203	76082.55	123444.73
204	76082.67	123444.77
205	76082.80	123444.82
206	76082.92	123444.86
207	76083.04	123444.90
208	76083.17	123444.95
209	76083.29	123444.99
210	76083.41	123445.04
211	76083.53	123445.08
212	76083.65	123445.13
213	76083.78	123445.17
214	76083.90	123445.22
215	76084.02	123445.27
216	76084.14	123445.32
217	76084.26	123445.36
218	76084.38	123445.41
219	76084.50	123445.46
220	76084.62	123445.51
221	76084.74	123445.56
222	76084.86	123445.61
223	76084.98	123445.67
224	76085.10	123445.72
225	76085.22	123445.77
226	76085.34	123445.82
227	76085.46	123445.88
228	76085.58	123445.93

Обозначение (номер) характерной точки	Перечень координат характерных точек в системе координат, используемой для ведения Единого государственного реестра недвижимости	
	X	Y
229	76085.70	123445.99
230	76085.81	123446.04
231	76085.93	123446.10
232	76086.05	123446.15
233	76086.17	123446.21
234	76086.28	123446.27
235	76086.40	123446.32
236	76086.52	123446.38
237	76086.63	123446.44
238	76086.75	123446.50
239	76086.86	123446.56
240	76086.98	123446.62
241	76087.10	123446.68
242	76087.21	123446.74
243	76087.33	123446.80
244	76087.44	123446.87
245	76087.55	123446.93
246	76087.67	123446.99
247	76087.78	123447.06
248	76087.90	123447.12
249	76088.01	123447.18
250	76088.12	123447.25
251	76088.23	123447.31
252	76088.35	123447.38
253	76088.46	123447.45
254	76088.57	123447.51
255	76088.68	123447.58
256	76088.79	123447.65
257	76088.90	123447.72
258	76089.01	123447.79
259	76089.12	123447.86
260	76089.23	123447.93
261	76089.34	123448
262	76089.45	123448.07
263	76089.56	123448.14
264	76089.67	123448.21
265	76089.78	123448.28
266	76089.89	123448.35
267	76090	123448.43
268	76090.10	123448.50
269	76090.21	123448.58
270	76090.32	123448.65
271	76090.42	123448.72
272	76090.53	123448.80
273	76090.64	123448.88
274	76090.74	123448.95

Обозначение (номер) характерной точки	Перечень координат характерных точек в системе координат, используемой для ведения Единого государственного реестра недвижимости	
	X	Y
275	76090.85	123449.03
276	76090.95	123449.11
277	76091.06	123449.18
278	76091.16	123449.26
279	76091.26	123449.34
280	76091.37	123449.42
281	76091.47	123449.50
282	76091.57	123449.58
283	76091.68	123449.66
284	76091.78	123449.74
285	76091.88	123449.82
286	76091.98	123449.90
287	76092.08	123449.99
288	76092.18	123450.07
289	76092.29	123450.15
290	76092.39	123450.23
291	76092.49	123450.32
292	76092.58	123450.40
293	76092.68	123450.49
294	76092.78	123450.57
295	76092.88	123450.66
296	76092.98	123450.74
297	76093.08	123450.83
298	76093.17	123450.92
299	76093.27	123451
300	76093.37	123451.09
301	76093.46	123451.18
302	76093.56	123451.27
303	76093.65	123451.36
304	76093.75	123451.45
305	76093.84	123451.54
306	76093.94	123451.63
307	76094.03	123451.72
308	76094.12	123451.81
309	76094.22	123451.90
310	76094.31	123451.99
311	76101.83	123459.51
312	76101.95	123459.56
313	76102.07	123459.61
314	76102.19	123459.66
315	76102.31	123459.72
316	76102.43	123459.77
317	76102.55	123459.82
318	76102.66	123459.87
319	76102.78	123459.93
320	76102.90	123459.98

Обозначение (номер) характерной точки	Перечень координат характерных точек в системе координат, используемой для ведения Единого государственного реестра недвижимости	
	X	Y
321	76103.02	123460.04
322	76103.14	123460.09
323	76103.25	123460.15
324	76103.37	123460.21
325	76103.49	123460.26
326	76103.60	123460.32
327	76103.72	123460.38
328	76103.84	123460.44
329	76103.95	123460.50
330	76104.07	123460.56
331	76104.18	123460.62
332	76104.30	123460.68
333	76104.41	123460.74
334	76104.53	123460.80
335	76104.64	123460.86
336	76104.76	123460.93
337	76104.87	123460.99
338	76104.98	123461.05
339	76105.10	123461.12
340	76105.21	123461.18
341	76105.32	123461.25
342	76105.43	123461.31
343	76105.55	123461.38
344	76105.66	123461.44
345	76105.77	123461.51
346	76105.88	123461.58
347	76105.99	123461.65
348	76106.10	123461.71
349	76106.21	123461.78
350	76106.32	123461.85
351	76106.43	123461.92
352	76106.54	123461.99
353	76106.65	123462.06
354	76106.76	123462.14
355	76106.87	123462.21
356	76106.98	123462.28
357	76107.08	123462.35
358	76107.19	123462.43
359	76107.30	123462.50
360	76107.41	123462.57
361	76107.51	123462.65
362	76107.62	123462.72
363	76107.73	123462.80
364	76107.83	123462.87
365	76107.94	123462.95
366	76108.04	123463.03

Обозначение (номер) характерной точки	Перечень координат характерных точек в системе координат, используемой для ведения Единого государственного реестра недвижимости	
	X	Y
367	76108.15	123463.11
368	76108.25	123463.18
369	76108.35	123463.26
370	76108.46	123463.34
371	76108.56	123463.42
372	76108.66	123463.50
373	76108.77	123463.58
374	76108.87	123463.66
375	76108.97	123463.74
376	76109.07	123463.82
377	76109.17	123463.90
378	76109.27	123463.99
379	76109.37	123464.07
380	76109.47	123464.15
381	76109.57	123464.23
382	76109.67	123464.32
383	76109.77	123464.40
384	76109.87	123464.49
385	76109.97	123464.57
386	76110.07	123464.66
387	76110.16	123464.74
388	76110.26	123464.83
389	76110.36	123464.92
390	76110.46	123465.01
391	76110.55	123465.09
392	76110.65	123465.18
393	76110.74	123465.27
394	76110.84	123465.36
395	76110.93	123465.45
396	76111.03	123465.54
397	76111.12	123465.63
398	76111.21	123465.72
399	76111.31	123465.81
400	76111.40	123465.90
401	76111.49	123465.99
402	76111.58	123466.09
403	76111.67	123466.18
404	76111.76	123466.27
405	76111.85	123466.36
406	76111.94	123466.45
407	76112.03	123466.55
408	76112.12	123466.65
409	76112.21	123466.74
410	76112.30	123466.84
411	76112.39	123466.93
412	76112.48	123467.03

Обозначение (номер) характерной точки	Перечень координат характерных точек в системе координат, используемой для ведения Единого государственного реестра недвижимости	
	X	Y
413	76112.56	123467.13
414	76112.65	123467.22
415	76112.74	123467.32
416	76112.82	123467.42
417	76112.91	123467.52
418	76112.99	123467.61
419	76113.08	123467.71
420	76113.16	123467.81
421	76113.25	123467.91
422	76113.33	123468.01
423	76113.41	123468.11
424	76113.50	123468.21
425	76113.58	123468.31
426	76113.66	123468.41
427	76113.74	123468.52
428	76113.82	123468.62
429	76113.90	123468.72
430	76113.98	123468.82
431	76114.06	123468.93
432	76114.14	123469.03
433	76114.22	123469.13
434	76114.30	123469.24
435	76114.37	123469.34
436	76114.45	123469.45
437	76114.53	123469.55
438	76114.61	123469.66
439	76114.68	123469.76
440	76114.76	123469.87
441	76114.83	123469.97
442	76114.91	123470.08
443	76114.98	123470.19
444	76115.05	123470.29
445	76115.13	123470.40
446	76115.20	123470.51
447	76115.27	123470.62
448	76115.34	123470.73
449	76115.41	123470.84
450	76115.48	123470.95
451	76115.56	123471.05
452	76115.62	123471.16
453	76115.69	123471.27
454	76115.76	123471.39
455	76115.83	123471.50
456	76115.90	123471.61
457	76115.97	123471.72
458	76116.03	123471.83

Обозначение (номер) характерной точки	Перечень координат характерных точек в системе координат, используемой для ведения Единого государственного реестра недвижимости	
	X	Y
459	76116.10	123471.94
460	76116.17	123472.05
461	76116.23	123472.17
462	76116.30	123472.28
463	76116.36	123472.39
464	76116.42	123472.50
465	76116.49	123472.62
466	76116.55	123472.73
467	76116.61	123472.85
468	76116.68	123472.96
469	76116.74	123473.08
470	76116.80	123473.19
471	76116.86	123473.31
472	76116.92	123473.42
473	76116.98	123473.54
474	76117.04	123473.65
475	76117.10	123473.77
476	76117.15	123473.88
477	76117.21	123474
478	76117.27	123474.12
479	76117.33	123474.24
480	76117.38	123474.35
481	76117.44	123474.47
482	76117.49	123474.59
483	76117.55	123474.71
484	76117.60	123474.83
485	76117.65	123474.94
486	76117.71	123475.06
487	76117.76	123475.18
488	76117.81	123475.30
489	76117.86	123475.42
490	76117.91	123475.54
491	76117.96	123475.66
492	76118.01	123475.78
493	76118.06	123475.90
494	76118.11	123476.02
495	76118.16	123476.14
496	76118.21	123476.26
497	76118.25	123476.38
498	76118.30	123476.51
499	76118.35	123476.63
500	76118.39	123476.75
501	76118.44	123476.87
502	76118.48	123476.99
503	76118.53	123477.12
504	76118.57	123477.24

Обозначение (номер) характерной точки	Перечень координат характерных точек в системе координат, используемой для ведения Единого государственного реестра недвижимости	
	X	Y
505	76118.61	123477.36
506	76118.66	123477.48
507	76118.70	123477.61
508	76118.74	123477.73
509	76118.78	123477.85
510	76118.82	123477.98
511	76118.86	123478.10
512	76118.90	123478.23
513	76118.94	123478.35
514	76118.98	123478.47
515	76119.01	123478.60
516	76119.05	123478.72
517	76119.09	123478.85
518	76119.12	123478.97
519	76119.16	123479.10
520	76119.19	123479.22
521	76119.23	123479.35
522	76119.26	123479.47
523	76119.30	123479.60
524	76119.33	123479.73
525	76119.36	123479.85
526	76119.39	123479.98
527	76119.42	123480.10
528	76119.45	123480.23
529	76119.48	123480.36
530	76119.51	123480.48
531	76119.54	123480.61
532	76119.57	123480.74
533	76119.60	123480.87
534	76119.63	123480.99
535	76119.65	123481.12
536	76119.68	123481.25
537	76119.70	123481.38
538	76119.73	123481.50
539	76119.75	123481.63
540	76119.78	123481.76
541	76119.80	123481.89
542	76119.82	123482.01
543	76119.85	123482.14
544	76119.87	123482.27
545	76119.89	123482.40
546	76119.91	123482.53
547	76119.93	123482.66
548	76119.95	123482.78
549	76119.97	123482.91
550	76119.99	123483.04

Обозначение (номер) характерной точки	Перечень координат характерных точек в системе координат, используемой для ведения Единого государственного реестра недвижимости	
	X	Y
551	76120	123483.17
552	76120.02	123483.30
553	76120.04	123483.43
554	76120.06	123483.56
555	76120.07	123483.69
556	76120.09	123483.82
557	76120.10	123483.95
558	76120.11	123484.07
559	76120.13	123484.20
560	76120.14	123484.33
561	76120.15	123484.46
562	76120.16	123484.59
563	76120.18	123484.72
564	76120.19	123484.85
565	76120.20	123484.98
566	76120.21	123485.11
567	76120.21	123485.24
568	76120.22	123485.37
569	76120.23	123485.50
570	76120.24	123485.63
571	76120.24	123485.76
572	76120.25	123485.89
573	76120.26	123486.02
574	76120.26	123486.15
575	76120.27	123486.28
576	76120.27	123486.41
577	76120.27	123486.54
578	76120.28	123486.67
579	76120.28	123486.80
580	76120.28	123486.93
581	76120.28	123487.06
582	76120.28	123487.19
583	76120.28	123487.32
584	76120.28	123487.45
585	76120.28	123487.58
586	76120.28	123487.71
587	76120.27	123487.84
588	76120.27	123487.97
589	76120.27	123488.10
590	76120.26	123488.23
591	76120.26	123488.36
592	76120.25	123488.49
593	76120.25	123488.62
594	76120.24	123488.75
595	76120.24	123488.88
596	76120.23	123489.01

Обозначение (номер) характерной точки	Перечень координат характерных точек в системе координат, используемой для ведения Единого государственного реестра недвижимости	
	X	Y
597	76120.22	123489.14
598	76120.21	123489.27
599	76120.20	123489.40
600	76120.19	123489.53
601	76120.18	123489.66
602	76120.17	123489.79
603	76120.16	123489.92
604	76120.15	123490.05
605	76120.14	123490.18
606	76120.12	123490.31
607	76120.11	123490.44
608	76120.09	123490.57
609	76120.08	123490.70
610	76120.06	123490.83
611	76120.05	123490.95
612	76120.03	123491.08
613	76120.02	123491.21
614	76120	123491.34
615	76119.98	123491.47
616	76118.28	123503.30
617	76119.33	123515.51
618	76123.96	123522.25
619	76131.31	123527.06
620	76131.42	123527.13
621	76131.53	123527.20
622	76131.64	123527.28
623	76131.74	123527.35
624	76131.85	123527.42
625	76131.96	123527.50
626	76132.06	123527.57
627	76132.17	123527.64
628	76132.28	123527.72
629	76132.38	123527.79
630	76132.49	123527.87
631	76132.59	123527.95
632	76132.70	123528.02
633	76132.80	123528.10
634	76132.91	123528.18
635	76133.01	123528.26
636	76133.11	123528.34
637	76133.22	123528.42
638	76133.32	123528.50
639	76133.42	123528.58
640	76133.52	123528.66
641	76133.63	123528.74
642	76133.73	123528.82

Обозначение (номер) характерной точки	Перечень координат характерных точек в системе координат, используемой для ведения Единого государственного реестра недвижимости	
	X	Y
643	76133.83	123528.90
644	76133.93	123528.98
645	76134.03	123529.07
646	76134.13	123529.15
647	76134.23	123529.23
648	76134.33	123529.32
649	76134.43	123529.40
650	76134.53	123529.49
651	76134.62	123529.57
652	76134.72	123529.66
653	76134.82	123529.74
654	76134.92	123529.83
655	76135.01	123529.92
656	76135.11	123530
657	76135.20	123530.09
658	76135.30	123530.18
659	76135.39	123530.27
660	76135.49	123530.36
661	76135.58	123530.45
662	76135.68	123530.54
663	76135.77	123530.63
664	76135.86	123530.72
665	76135.96	123530.81
666	76136.05	123530.90
667	76136.14	123530.99
668	76136.23	123531.08
669	76136.32	123531.18
670	76136.42	123531.27
671	76136.51	123531.36
672	76136.60	123531.46
673	76136.69	123531.55
674	76136.77	123531.65
675	76136.86	123531.74
676	76136.95	123531.84
677	76137.04	123531.93
678	76137.13	123532.03
679	76137.21	123532.13
680	76137.30	123532.22
681	76137.39	123532.32
682	76137.47	123532.42
683	76137.56	123532.52
684	76137.64	123532.61
685	76137.73	123532.71
686	76137.81	123532.81
687	76137.89	123532.91
688	76137.98	123533.01

Обозначение (номер) характерной точки	Перечень координат характерных точек в системе координат, используемой для ведения Единого государственного реестра недвижимости	
	X	Y
689	76138.06	123533.11
690	76138.14	123533.21
691	76138.23	123533.31
692	76138.31	123533.41
693	76138.39	123533.52
694	76138.47	123533.62
695	76138.55	123533.72
696	76138.63	123533.82
697	76138.71	123533.93
698	76138.79	123534.03
699	76138.86	123534.13
700	76138.94	123534.24
701	76139.02	123534.34
702	76139.10	123534.45
703	76139.17	123534.55
704	76139.25	123534.66
705	76139.32	123534.76
706	76139.40	123534.87
707	76139.47	123534.98
708	76139.55	123535.08
709	76139.62	123535.19
710	76139.70	123535.30
711	76139.77	123535.40
712	76139.84	123535.51
713	76139.91	123535.62
714	76139.98	123535.73
715	76140.06	123535.84
716	76140.16	123536
717	76140.27	123536.17
718	76140.33	123536.28
719	76140.40	123536.39
720	76140.47	123536.50
721	76140.54	123536.61
722	76140.61	123536.72
723	76140.67	123536.83
724	76140.74	123536.94
725	76140.80	123537.06
726	76140.87	123537.17
727	76140.93	123537.28
728	76141	123537.39
729	76141.06	123537.51
730	76141.13	123537.62
731	76141.19	123537.74
732	76141.25	123537.85
733	76141.31	123537.96
734	76141.37	123538.08

Обозначение (номер) характерной точки	Перечень координат характерных точек в системе координат, используемой для ведения Единого государственного реестра недвижимости	
	X	Y
735	76141.43	123538.19
736	76141.49	123538.31
737	76141.55	123538.42
738	76141.61	123538.54
739	76141.67	123538.66
740	76141.73	123538.77
741	76141.79	123538.89
742	76141.85	123539.01
743	76141.90	123539.12
744	76141.96	123539.24
745	76142.01	123539.36
746	76142.07	123539.47
747	76142.12	123539.59
748	76142.18	123539.71
749	76142.23	123539.83
750	76142.29	123539.95
751	76142.34	123540.07
752	76142.39	123540.19
753	76142.44	123540.31
754	76142.49	123540.42
755	76142.54	123540.54
756	76142.59	123540.66
757	76142.64	123540.78
758	76142.69	123540.91
759	76142.74	123541.03
760	76142.79	123541.15
761	76142.84	123541.27
762	76142.88	123541.39
763	76142.93	123541.51
764	76142.98	123541.63
765	76143.02	123541.75
766	76143.07	123541.88
767	76143.11	123542
768	76143.15	123542.12
769	76143.20	123542.24
770	76143.24	123542.37
771	76143.28	123542.49
772	76143.32	123542.61
773	76143.36	123542.74
774	76143.40	123542.86
775	76143.44	123542.98
776	76143.48	123543.11
777	76143.52	123543.23
778	76143.56	123543.35
779	76143.60	123543.48
780	76143.64	123543.60

Обозначение (номер) характерной точки	Перечень координат характерных точек в системе координат, используемой для ведения Единого государственного реестра недвижимости	
	X	Y
781	76143.67	123543.73
782	76143.71	123543.85
783	76143.74	123543.98
784	76143.78	123544.10
785	76143.81	123544.23
786	76143.85	123544.35
787	76143.88	123544.48
788	76143.92	123544.61
789	76143.95	123544.73
790	76143.98	123544.86
791	76144.01	123544.98
792	76144.04	123545.11
793	76144.07	123545.24
794	76144.10	123545.36
795	76144.13	123545.49
796	76144.16	123545.62
797	76144.19	123545.74
798	76144.21	123545.87
799	76144.24	123546
800	76144.27	123546.13
801	76144.29	123546.25
802	76144.32	123546.38
803	76144.34	123546.51
804	76144.37	123546.64
805	76144.39	123546.76
806	76144.41	123546.89
807	76144.44	123547.02
808	76144.46	123547.15
809	76144.48	123547.28
810	76144.50	123547.40
811	76144.52	123547.53
812	76144.54	123547.66
813	76144.56	123547.79
814	76146.41	123558.24
815	76168.80	123577.42
816	76183.46	123591.67
817	76183.52	123591.42
818	76183.55	123591.29
819	76183.58	123591.16
820	76183.61	123591.04
821	76183.64	123590.91
822	76183.67	123590.78
823	76183.70	123590.66
824	76183.74	123590.53
825	76183.77	123590.41
826	76183.80	123590.28

Обозначение (номер) характерной точки	Перечень координат характерных точек в системе координат, используемой для ведения Единого государственного реестра недвижимости	
	X	Y
827	76183.84	123590.15
828	76183.87	123590.03
829	76183.91	123589.90
830	76183.94	123589.78
831	76183.98	123589.65
832	76184.02	123589.53
833	76184.05	123589.40
834	76184.09	123589.28
835	76184.13	123589.15
836	76184.17	123589.03
837	76184.21	123588.91
838	76184.25	123588.78
839	76184.29	123588.66
840	76184.33	123588.53
841	76184.37	123588.41
842	76184.41	123588.29
843	76184.46	123588.16
844	76184.50	123588.04
845	76184.54	123587.92
846	76184.59	123587.80
847	76184.63	123587.67
848	76184.68	123587.55
849	76184.72	123587.43
850	76184.77	123587.31
851	76184.81	123587.19
852	76184.86	123587.06
853	76184.91	123586.94
854	76184.96	123586.82
855	76185	123586.70
856	76185.05	123586.58
857	76185.10	123586.46
858	76185.15	123586.34
859	76185.20	123586.22
860	76185.25	123586.10
861	76185.31	123585.98
862	76185.36	123585.86
863	76185.41	123585.74
864	76185.46	123585.62
865	76185.52	123585.50
866	76185.57	123585.39
867	76185.62	123585.27
868	76185.68	123585.15
869	76185.73	123585.03
870	76185.79	123584.91
871	76185.85	123584.80
872	76185.90	123584.68

Обозначение (номер) характерной точки	Перечень координат характерных точек в системе координат, используемой для ведения Единого государственного реестра недвижимости	
	X	Y
873	76185.96	123584.56
874	76186.02	123584.45
875	76186.08	123584.33
876	76186.13	123584.21
877	76186.19	123584.10
878	76186.25	123583.98
879	76186.31	123583.87
880	76186.37	123583.75
881	76186.43	123583.64
882	76186.50	123583.52
883	76186.56	123583.41
884	76186.62	123583.29
885	76186.68	123583.18
886	76186.75	123583.06
887	76186.81	123582.95
888	76186.87	123582.84
889	76186.94	123582.72
890	76187	123582.61
891	76187.07	123582.50
892	76187.14	123582.39
893	76187.20	123582.27
894	76187.27	123582.16
895	76187.34	123582.05
896	76187.41	123581.94
897	76187.47	123581.83
898	76187.54	123581.72
899	76187.61	123581.61
900	76187.68	123581.50
901	76187.75	123581.39
902	76187.82	123581.28
903	76187.89	123581.17
904	76187.97	123581.05
905	76188.04	123580.95
906	76188.11	123580.85
907	76188.18	123580.74
908	76188.26	123580.63
909	76188.33	123580.52
910	76188.40	123580.42
911	76188.48	123580.31
912	76188.55	123580.20
913	76188.63	123580.10
914	76188.71	123579.99
915	76188.78	123579.89
916	76188.86	123579.78
917	76188.94	123579.68
918	76189.01	123579.57

Обозначение (номер) характерной точки	Перечень координат характерных точек в системе координат, используемой для ведения Единого государственного реестра недвижимости	
	X	Y
919	76189.09	123579.47
920	76189.17	123579.36
921	76189.25	123579.26
922	76189.33	123579.16
923	76189.41	123579.05
924	76189.49	123578.95
925	76189.57	123578.85
926	76189.65	123578.75
927	76189.73	123578.64
928	76189.81	123578.54
929	76189.90	123578.44
930	76189.98	123578.34
931	76190.06	123578.24
932	76190.15	123578.14
933	76190.23	123578.04
934	76190.31	123577.94
935	76190.40	123577.84
936	76190.48	123577.75
937	76190.57	123577.65
938	76190.65	123577.55
939	76190.74	123577.45
940	76190.83	123577.36
941	76190.92	123577.26
942	76191	123577.16
943	76191.09	123577.07
944	76191.18	123576.97
945	76191.27	123576.88
946	76191.36	123576.78
947	76191.45	123576.69
948	76191.54	123576.59
949	76191.63	123576.50
950	76191.72	123576.40
951	76191.81	123576.31
952	76191.90	123576.22
953	76191.99	123576.13
954	76192.08	123576.03
955	76192.18	123575.94
956	76192.27	123575.85
957	76192.36	123575.76
958	76192.46	123575.67
959	76192.55	123575.58
960	76192.64	123575.49
961	76192.74	123575.40
962	76192.83	123575.31
963	76192.93	123575.22
964	76193.03	123575.14

Обозначение (номер) характерной точки	Перечень координат характерных точек в системе координат, используемой для ведения Единого государственного реестра недвижимости	
	X	Y
965	76193.12	123575.05
966	76193.22	123574.96
967	76193.32	123574.87
968	76193.41	123574.79
969	76193.51	123574.70
970	76193.61	123574.62
971	76193.71	123574.53
972	76193.81	123574.44
973	76193.90	123574.36
974	76194	123574.28
975	76194.10	123574.19
976	76194.20	123574.11
977	76194.30	123574.03
978	76194.40	123573.94
979	76194.51	123573.86
980	76194.61	123573.78
981	76194.71	123573.70
982	76194.81	123573.62
983	76194.91	123573.54
984	76195.02	123573.46
985	76195.12	123573.38
986	76195.22	123573.30
987	76195.33	123573.22
988	76195.43	123573.14
989	76195.54	123573.06
990	76195.64	123572.99
991	76195.74	123572.91
992	76195.85	123572.83
993	76195.96	123572.76
994	76196.06	123572.68
995	76196.17	123572.61
996	76196.27	123572.53
997	76196.38	123572.46
998	76196.49	123572.38
999	76196.60	123572.31
1000	76196.70	123572.24
1001	76196.81	123572.16
1002	76196.92	123572.09
1003	76197.03	123572.02
1004	76197.14	123571.95
1005	76197.25	123571.88
1006	76197.36	123571.81
1007	76197.47	123571.74
1008	76197.58	123571.67
1009	76197.69	123571.60
1010	76197.80	123571.53

Обозначение (номер) характерной точки	Перечень координат характерных точек в системе координат, используемой для ведения Единого государственного реестра недвижимости	
	X	Y
1011	76197.91	123571.46
1012	76198.02	123571.39
1013	76198.13	123571.33
1014	76198.24	123571.26
1015	76198.36	123571.19
1016	76198.47	123571.13
1017	76198.58	123571.06
1018	76198.69	123571
1019	76198.81	123570.93
1020	76198.92	123570.87
1021	76199.03	123570.81
1022	76199.15	123570.74
1023	76199.26	123570.68
1024	76199.38	123570.62
1025	76199.49	123570.56
1026	76199.61	123570.49
1027	76199.72	123570.43
1028	76199.84	123570.37
1029	76199.95	123570.31
1030	76200.07	123570.25
1031	76200.18	123570.20
1032	76200.30	123570.14
1033	76200.42	123570.08
1034	76200.53	123570.02
1035	76200.65	123569.97
1036	76200.77	123569.91
1037	76200.89	123569.85
1038	76201	123569.80
1039	76201.12	123569.74
1040	76201.24	123569.69
1041	76201.36	123569.63
1042	76201.48	123569.58
1043	76201.60	123569.53
1044	76201.71	123569.47
1045	76201.83	123569.42
1046	76201.95	123569.37
1047	76202.07	123569.32
1048	76202.19	123569.27
1049	76202.31	123569.22
1050	76202.43	123569.17
1051	76202.55	123569.12
1052	76202.68	123569.07
1053	76202.80	123569.02
1054	76202.92	123568.98
1055	76203.04	123568.93
1056	76203.16	123568.88

Обозначение (номер) характерной точки	Перечень координат характерных точек в системе координат, используемой для ведения Единого государственного реестра недвижимости	
	X	Y
1057	76203.28	123568.84
1058	76203.40	123568.79
1059	76203.53	123568.74
1060	76203.65	123568.70
1061	76203.77	123568.66
1062	76203.89	123568.61
1063	76204.02	123568.57
1064	76204.14	123568.53
1065	76204.26	123568.48
1066	76204.39	123568.44
1067	76204.51	123568.40
1068	76204.63	123568.36
1069	76204.76	123568.32
1070	76204.88	123568.28
1071	76205.01	123568.24
1072	76205.13	123568.20
1073	76205.25	123568.16
1074	76205.38	123568.13
1075	76205.50	123568.09
1076	76205.63	123568.05
1077	76205.75	123568.02
1078	76205.88	123567.98
1079	76206	123567.95
1080	76206.13	123567.91
1081	76206.25	123567.88
1082	76206.38	123567.85
1083	76206.51	123567.81
1084	76206.63	123567.78
1085	76206.76	123567.75
1086	76206.89	123567.72
1087	76207.01	123567.69
1088	76207.14	123567.65
1089	76207.27	123567.63
1090	76207.39	123567.60
1091	76207.52	123567.57
1092	76207.65	123567.54
1093	76207.77	123567.51
1094	76207.90	123567.48
1095	76208.03	123567.46
1096	76208.16	123567.43
1097	76208.28	123567.40
1098	76208.41	123567.38
1099	76208.54	123567.35
1100	76208.67	123567.33
1101	76208.80	123567.31
1102	76208.92	123567.28

Обозначение (номер) характерной точки	Перечень координат характерных точек в системе координат, используемой для ведения Единого государственного регистра недвижимости	
	X	Y
1103	76209.05	123567.26
1104	76209.18	123567.24
1105	76209.31	123567.22
1106	76209.44	123567.20
1107	76209.57	123567.18
1108	76209.69	123567.16
1109	76209.82	123567.14
1110	76209.95	123567.12
1111	76210.08	123567.10
1112	76210.21	123567.08
1113	76210.34	123567.06
1114	76210.47	123567.05
1115	76210.60	123567.03
1116	76210.73	123567.02
1117	76210.86	123567
1118	76210.99	123566.99
1119	76211.11	123566.97
1120	76211.24	123566.96
1121	76211.37	123566.95
1122	76211.50	123566.93
1123	76211.63	123566.92
1124	76211.76	123566.91
1125	76211.89	123566.90
1126	76212.02	123566.89
1127	76212.15	123566.88
1128	76212.28	123566.87
1129	76212.41	123566.86
1130	76212.54	123566.85
1131	76212.67	123566.84
1132	76212.80	123566.84
1133	76212.93	123566.83
1134	76213.06	123566.82
1135	76213.19	123566.82
1136	76213.32	123566.81
1137	76213.45	123566.81
1138	76213.58	123566.80
1139	76213.71	123566.80
1140	76213.84	123566.80
1141	76213.97	123566.80
1142	76214.10	123566.79
1143	76214.23	123566.79
1144	76214.36	123566.79
1145	76214.49	123566.79
1146	76214.62	123566.79
1147	76214.75	123566.79
1148	76214.88	123566.79

Обозначение (номер) характерной точки	Перечень координат характерных точек в системе координат, используемой для ведения Единого государственного реестра недвижимости	
	X	Y
1149	76215.01	123566.80
1150	76215.14	123566.80
1151	76215.28	123566.80
1152	76215.41	123566.80
1153	76215.54	123566.81
1154	76215.67	123566.81
1155	76215.80	123566.82
1156	76215.93	123566.82
1157	76216.06	123566.83
1158	76216.19	123566.84
1159	76216.32	123566.84
1160	76216.45	123566.85
1161	76216.58	123566.85
1162	76216.71	123566.87
1163	76216.84	123566.88
1164	76216.97	123566.89
1165	76217.10	123566.90
1166	76217.22	123566.91
1167	76217.35	123566.92
1168	76217.48	123566.93
1169	76217.61	123566.94
1170	76217.74	123566.95
1171	76217.87	123566.97
1172	76218	123566.99
1173	76218.13	123567
1174	76218.26	123567.02
1175	76218.39	123567.03
1176	76218.52	123567.05
1177	76218.65	123567.06
1178	76218.78	123567.08
1179	76218.91	123567.10
1180	76219.04	123567.12
1181	76219.16	123567.14
1182	76219.29	123567.16
1183	76219.42	123567.18
1184	76219.55	123567.20
1185	76219.68	123567.22
1186	76219.81	123567.24
1187	76219.94	123567.26
1188	76220.06	123567.28
1189	76220.19	123567.31
1190	76220.32	123567.33
1191	76220.45	123567.35
1192	76220.58	123567.38
1193	76220.70	123567.40
1194	76220.83	123567.43

Обозначение (номер) характерной точки	Перечень координат характерных точек в системе координат, используемой для ведения Единого государственного реестра недвижимости	
	X	Y
1195	76220.96	123567.45
1196	76221.09	123567.48
1197	76221.21	123567.51
1198	76221.34	123567.54
1199	76221.47	123567.56
1200	76221.60	123567.59
1201	76221.72	123567.62
1202	76221.85	123567.65
1203	76221.98	123567.68
1204	76222.10	123567.71
1205	76222.23	123567.75
1206	76222.35	123567.78
1207	76222.48	123567.81
1208	76222.61	123567.84
1209	76222.73	123567.88
1210	76222.86	123567.91
1211	76222.98	123567.94
1212	76223.11	123567.98
1213	76223.23	123568.02
1214	76223.36	123568.05
1215	76223.48	123568.09
1216	76223.61	123568.12
1217	76223.73	123568.16
1218	76223.86	123568.20
1219	76223.98	123568.24
1220	76224.11	123568.28
1221	76224.23	123568.32
1222	76224.36	123568.36
1223	76224.48	123568.40
1224	76224.60	123568.44
1225	76224.73	123568.48
1226	76224.85	123568.52
1227	76224.97	123568.57
1228	76225.09	123568.61
1229	76225.22	123568.65
1230	76225.34	123568.70
1231	76225.46	123568.74
1232	76225.58	123568.79
1233	76225.71	123568.83
1234	76225.83	123568.88
1235	76225.95	123568.93
1236	76226.07	123568.97
1237	76226.19	123569.02
1238	76226.31	123569.07
1239	76226.43	123569.12
1240	76226.55	123569.17

Обозначение (номер) характерной точки	Перечень координат характерных точек в системе координат, используемой для ведения Единого государственного реестра недвижимости	
	X	Y
1241	76226.68	123569.22
1242	76226.80	123569.27
1243	76226.92	123569.32
1244	76227.04	123569.37
1245	76227.15	123569.42
1246	76227.27	123569.47
1247	76227.39	123569.52
1248	76227.51	123569.58
1249	76227.63	123569.63
1250	76227.75	123569.68
1251	76227.87	123569.74
1252	76227.99	123569.79
1253	76228.10	123569.85
1254	76228.22	123569.90
1255	76228.34	123569.96
1256	76228.46	123570.02
1257	76228.57	123570.08
1258	76228.69	123570.13
1259	76228.81	123570.19
1260	76228.92	123570.25
1261	76229.04	123570.31
1262	76229.15	123570.37
1263	76229.27	123570.43
1264	76229.38	123570.49
1265	76229.50	123570.55
1266	76229.61	123570.61
1267	76229.73	123570.68
1268	76229.84	123570.74
1269	76229.96	123570.80
1270	76230.07	123570.86
1271	76230.18	123570.93
1272	76230.30	123570.99
1273	76230.41	123571.06
1274	76230.52	123571.12
1275	76230.63	123571.19
1276	76230.75	123571.26
1277	76230.86	123571.32
1278	76230.97	123571.39
1279	76231.08	123571.46
1280	76231.19	123571.53
1281	76231.30	123571.59
1282	76231.41	123571.66
1283	76231.52	123571.73
1284	76231.63	123571.80
1285	76231.74	123571.87
1286	76231.85	123571.94

Обозначение (номер) характерной точки	Перечень координат характерных точек в системе координат, используемой для ведения Единого государственного реестра недвижимости	
	X	Y
1287	76231.96	123572.01
1288	76232.07	123572.09
1289	76232.18	123572.16
1290	76232.29	123572.23
1291	76232.39	123572.30
1292	76232.50	123572.38
1293	76232.61	123572.45
1294	76232.71	123572.53
1295	76232.82	123572.60
1296	76232.93	123572.68
1297	76233.03	123572.75
1298	76233.14	123572.83
1299	76233.24	123572.90
1300	76233.35	123572.98
1301	76233.45	123573.06
1302	76233.56	123573.14
1303	76233.66	123573.22
1304	76233.77	123573.29
1305	76233.87	123573.37
1306	76233.97	123573.45
1307	76234.08	123573.53
1308	76234.18	123573.61
1309	76234.28	123573.69
1310	76234.38	123573.77
1311	76234.48	123573.86
1312	76234.58	123573.94
1313	76234.69	123574.02
1314	76234.79	123574.10
1315	76234.89	123574.19
1316	76234.99	123574.27
1317	76235.09	123574.35
1318	76235.18	123574.44
1319	76235.28	123574.52
1320	76235.38	123574.61
1321	76235.48	123574.70
1322	76235.58	123574.78
1323	76235.67	123574.87
1324	76235.77	123574.95
1325	76235.87	123575.04
1326	76235.96	123575.13
1327	76236.06	123575.22
1328	76236.16	123575.31
1329	76236.25	123575.40
1330	76236.35	123575.48
1331	76236.44	123575.57
1332	76236.53	123575.66

Обозначение (номер) характерной точки	Перечень координат характерных точек в системе координат, используемой для ведения Единого государственного реестра недвижимости	
	X	Y
1333	76236.63	123575.75
1334	76236.72	123575.85
1335	76236.81	123575.94
1336	76236.91	123576.03
1337	76237	123576.12
1338	76237.09	123576.21
1339	76237.18	123576.31
1340	76237.27	123576.40
1341	76237.36	123576.49
1342	76237.45	123576.59
1343	76237.54	123576.68
1344	76237.63	123576.77
1345	76237.72	123576.87
1346	76237.81	123576.96
1347	76237.90	123577.06
1348	76238.02	123577.10
1349	76238.15	123577.14
1350	76238.27	123577.18
1351	76238.40	123577.22
1352	76238.52	123577.26
1353	76238.64	123577.31
1354	76238.77	123577.35
1355	76238.89	123577.39
1356	76239.01	123577.44
1357	76239.13	123577.48
1358	76239.26	123577.53
1359	76239.38	123577.57
1360	76239.50	123577.62
1361	76239.62	123577.66
1362	76239.74	123577.71
1363	76239.86	123577.76
1364	76239.98	123577.81
1365	76240.11	123577.85
1366	76240.23	123577.90
1367	76240.35	123577.95
1368	76240.47	123578
1369	76240.59	123578.05
1370	76240.71	123578.10
1371	76240.83	123578.16
1372	76240.95	123578.21
1373	76241.07	123578.26
1374	76241.18	123578.31
1375	76241.30	123578.37
1376	76241.42	123578.42
1377	76241.54	123578.48
1378	76241.66	123578.53

Обозначение (номер) характерной точки	Перечень координат характерных точек в системе координат, используемой для ведения Единого государственного реестра недвижимости	
	X	Y
1379	76241.78	123578.59
1380	76241.89	123578.64
1381	76242.01	123578.70
1382	76242.13	123578.76
1383	76242.24	123578.81
1384	76242.36	123578.87
1385	76242.48	123578.93
1386	76242.59	123578.99
1387	76242.71	123579.05
1388	76242.83	123579.11
1389	76242.94	123579.17
1390	76243.06	123579.23
1391	76243.17	123579.29
1392	76243.28	123579.35
1393	76243.40	123579.42
1394	76243.51	123579.48
1395	76243.63	123579.54
1396	76243.74	123579.61
1397	76243.85	123579.67
1398	76243.97	123579.74
1399	76244.08	123579.80
1400	76244.19	123579.87
1401	76244.30	123579.93
1402	76244.42	123580
1403	76244.53	123580.07
1404	76244.64	123580.14
1405	76244.75	123580.21
1406	76244.86	123580.27
1407	76244.97	123580.34
1408	76245.08	123580.41
1409	76245.19	123580.48
1410	76245.30	123580.55
1411	76245.41	123580.62
1412	76245.52	123580.70
1413	76245.63	123580.77
1414	76245.73	123580.84
1415	76245.84	123580.91
1416	76245.95	123580.99
1417	76246.06	123581.06
1418	76246.16	123581.14
1419	76246.27	123581.21
1420	76246.38	123581.29
1421	76246.48	123581.36
1422	76246.59	123581.44
1423	76246.69	123581.51
1424	76246.80	123581.59

Обозначение (номер) характерной точки	Перечень координат характерных точек в системе координат, используемой для ведения Единого государственного реестра недвижимости	
	X	Y
1425	76246.90	123581.67
1426	76247.01	123581.75
1427	76247.11	123581.82
1428	76247.22	123581.90
1429	76247.32	123581.98
1430	76247.42	123582.06
1431	76247.53	123582.14
1432	76247.63	123582.22
1433	76247.73	123582.30
1434	76247.83	123582.38
1435	76247.93	123582.47
1436	76248.03	123582.55
1437	76248.14	123582.63
1438	76248.24	123582.71
1439	76248.34	123582.80
1440	76248.44	123582.88
1441	76248.53	123582.97
1442	76248.63	123583.05
1443	76248.73	123583.14
1444	76248.83	123583.22
1445	76248.93	123583.31
1446	76249.03	123583.39
1447	76249.12	123583.48
1448	76249.22	123583.57
1449	76249.32	123583.66
1450	76249.41	123583.74
1451	76249.51	123583.83
1452	76249.60	123583.92
1453	76249.70	123584.01
1454	76249.79	123584.10
1455	76249.89	123584.19
1456	76249.98	123584.28
1457	76250.07	123584.37
1458	76250.17	123584.46
1459	76250.26	123584.56
1460	76250.35	123584.65
1461	76250.44	123584.74
1462	76250.53	123584.83
1463	76250.62	123584.93
1464	76250.71	123585.02
1465	76250.80	123585.11
1466	76250.89	123585.21
1467	76250.98	123585.30
1468	76251.07	123585.40
1469	76251.16	123585.49
1470	76251.25	123585.59

Обозначение (номер) характерной точки	Перечень координат характерных точек в системе координат, используемой для ведения Единого государственного реестра недвижимости	
	X	Y
1471	76251.34	123585.69
1472	76251.42	123585.78
1473	76251.51	123585.88
1474	76251.60	123585.98
1475	76251.68	123586.08
1476	76251.77	123586.17
1477	76251.85	123586.27
1478	76251.94	123586.37
1479	76252.02	123586.47
1480	76252.15	123586.62
1481	76252.27	123586.77
1482	76252.36	123586.87
1483	76252.44	123586.97
1484	76252.52	123587.07
1485	76252.60	123587.18
1486	76252.68	123587.28
1487	76252.76	123587.38
1488	76252.84	123587.48
1489	76252.92	123587.59
1490	76253	123587.69
1491	76253.08	123587.79
1492	76253.16	123587.90
1493	76253.24	123588
1494	76253.32	123588.11
1495	76253.39	123588.21
1496	76253.47	123588.32
1497	76253.55	123588.42
1498	76253.62	123588.53
1499	76253.70	123588.63
1500	76253.77	123588.74
1501	76253.85	123588.85
1502	76253.92	123588.96
1503	76253.99	123589.06
1504	76254.07	123589.17
1505	76254.14	123589.28
1506	76254.21	123589.39
1507	76254.28	123589.50
1508	76254.35	123589.61
1509	76254.42	123589.72
1510	76254.49	123589.83
1511	76254.56	123589.94
1512	76254.63	123590.05
1513	76254.70	123590.16
1514	76254.77	123590.27
1515	76254.84	123590.38
1516	76254.90	123590.49

Обозначение (номер) характерной точки	Перечень координат характерных точек в системе координат, используемой для ведения Единого государственного реестра недвижимости	
	X	Y
1517	76254.97	123590.60
1518	76255.04	123590.71
1519	76255.10	123590.83
1520	76255.17	123590.94
1521	76255.23	123591.05
1522	76255.30	123591.16
1523	76255.36	123591.28
1524	76255.43	123591.39
1525	76255.49	123591.51
1526	76255.55	123591.62
1527	76255.61	123591.73
1528	76255.68	123591.85
1529	76255.74	123591.96
1530	76255.80	123592.08
1531	76255.86	123592.20
1532	76255.92	123592.31
1533	76255.98	123592.43
1534	76256.03	123592.54
1535	76256.09	123592.66
1536	76256.15	123592.78
1537	76256.21	123592.89
1538	76256.26	123593.01
1539	76256.32	123593.13
1540	76256.38	123593.25
1541	76256.43	123593.37
1542	76256.49	123593.48
1543	76256.54	123593.60
1544	76256.59	123593.72
1545	76256.65	123593.84
1546	76256.70	123593.96
1547	76256.75	123594.08
1548	76256.80	123594.20
1549	76256.85	123594.32
1550	76256.90	123594.44
1551	76256.95	123594.56
1552	76257	123594.68
1553	76257.05	123594.80
1554	76257.10	123594.92
1555	76257.15	123595.04
1556	76257.20	123595.16
1557	76257.24	123595.28
1558	76257.29	123595.41
1559	76257.34	123595.53
1560	76257.38	123595.65
1561	76257.43	123595.77
1562	76257.47	123595.89

Обозначение (номер) характерной точки	Перечень координат характерных точек в системе координат, используемой для ведения Единого государственного реестра недвижимости	
	X	Y
1563	76257.52	123596.02
1564	76257.56	123596.14
1565	76257.60	123596.26
1566	76257.64	123596.39
1567	76257.69	123596.51
1568	76257.73	123596.63
1569	76257.77	123596.76
1570	76257.81	123596.88
1571	76257.85	123597.01
1572	76257.89	123597.13
1573	76257.93	123597.25
1574	76257.96	123597.38
1575	76258	123597.50
1576	76258.04	123597.63
1577	76258.07	123597.75
1578	76258.11	123597.88
1579	76258.15	123598
1580	76258.18	123598.13
1581	76258.22	123598.25
1582	76258.25	123598.38
1583	76258.28	123598.51
1584	76258.32	123598.63
1585	76258.35	123598.76
1586	76258.38	123598.89
1587	76258.41	123599.01
1588	76258.44	123599.14
1589	76258.47	123599.27
1590	76258.50	123599.39
1591	76258.53	123599.52
1592	76258.56	123599.65
1593	76258.59	123599.77
1594	76258.61	123599.90
1595	76258.64	123600.03
1596	76258.67	123600.16
1597	76258.69	123600.28
1598	76258.72	123600.41
1599	76258.74	123600.54
1600	76258.77	123600.67
1601	76258.79	123600.80
1602	76258.81	123600.92
1603	76258.84	123601.05
1604	76258.86	123601.18
1605	76258.88	123601.31
1606	76258.90	123601.44
1607	76258.92	123601.57
1608	76258.94	123601.69

Обозначение (номер) характерной точки	Перечень координат характерных точек в системе координат, используемой для ведения Единого государственного реестра недвижимости	
	X	Y
1609	76258.96	123601.82
1610	76258.98	123601.95
1611	76259	123602.08
1612	76259.01	123602.21
1613	76259.03	123602.34
1614	76261.24	123620.09
1615	76265.89	123630.75
1616	76272.85	123628.17
1617	76273.97	123627.24
1618	76273.98	123627.11
1619	76274	123626.98
1620	76274.01	123626.85
1621	76274.02	123626.72
1622	76274.04	123626.59
1623	76274.05	123626.46
1624	76274.07	123626.33
1625	76274.08	123626.21
1626	76274.10	123626.08
1627	76274.12	123625.95
1628	76274.14	123625.82
1629	76274.15	123625.69
1630	76274.17	123625.56
1631	76274.19	123625.43
1632	76274.21	123625.30
1633	76274.23	123625.18
1634	76274.25	123625.05
1635	76274.28	123624.92
1636	76274.30	123624.79
1637	76274.32	123624.66
1638	76274.34	123624.53
1639	76274.37	123624.41
1640	76274.39	123624.28
1641	76274.42	123624.15
1642	76274.44	123624.02
1643	76274.47	123623.90
1644	76274.49	123623.77
1645	76274.52	123623.64
1646	76274.55	123623.51
1647	76274.58	123623.39
1648	76274.60	123623.26
1649	76274.63	123623.13
1650	76274.66	123623.01
1651	76274.69	123622.88
1652	76274.72	123622.75
1653	76274.75	123622.63
1654	76274.79	123622.50

Обозначение (номер) характерной точки	Перечень координат характерных точек в системе координат, используемой для ведения Единого государственного реестра недвижимости	
	X	Y
1655	76274.82	123622.38
1656	76274.85	123622.25
1657	76274.88	123622.12
1658	76274.92	123622
1659	76274.95	123621.87
1660	76274.99	123621.75
1661	76275.02	123621.62
1662	76275.06	123621.50
1663	76275.09	123621.37
1664	76275.13	123621.25
1665	76275.17	123621.12
1666	76275.21	123621
1667	76275.24	123620.87
1668	76275.28	123620.75
1669	76275.32	123620.63
1670	76275.36	123620.50
1671	76275.40	123620.38
1672	76275.44	123620.25
1673	76275.49	123620.13
1674	76275.53	123620.01
1675	76275.57	123619.89
1676	76275.61	123619.76
1677	76275.66	123619.64
1678	76275.70	123619.52
1679	76275.75	123619.40
1680	76275.79	123619.27
1681	76275.84	123619.15
1682	76275.88	123619.03
1683	76275.93	123618.91
1684	76275.98	123618.79
1685	76276.02	123618.67
1686	76276.07	123618.55
1687	76276.12	123618.42
1688	76276.17	123618.30
1689	76276.22	123618.18
1690	76276.27	123618.06
1691	76276.32	123617.94
1692	76276.37	123617.82
1693	76276.42	123617.70
1694	76276.47	123617.59
1695	76276.53	123617.47
1696	76276.58	123617.35
1697	76276.63	123617.23
1698	76276.69	123617.11
1699	76276.74	123616.99
1700	76276.80	123616.88

Обозначение (номер) характерной точки	Перечень координат характерных точек в системе координат, используемой для ведения Единого государственного реестра недвижимости	
	X	Y
1701	76276.85	123616.76
1702	76276.91	123616.64
1703	76276.97	123616.52
1704	76277.02	123616.41
1705	76277.08	123616.29
1706	76277.14	123616.17
1707	76277.20	123616.06
1708	76277.26	123615.94
1709	76277.32	123615.83
1710	76277.38	123615.71
1711	76277.44	123615.59
1712	76277.50	123615.48
1713	76277.56	123615.36
1714	76277.62	123615.25
1715	76277.68	123615.14
1716	76277.75	123615.02
1717	76277.81	123614.91
1718	76277.87	123614.80
1719	76277.94	123614.68
1720	76278	123614.57
1721	76278.07	123614.46
1722	76278.13	123614.34
1723	76278.20	123614.23
1724	76278.27	123614.12
1725	76278.33	123614.01
1726	76278.40	123613.90
1727	76278.47	123613.79
1728	76278.54	123613.68
1729	76278.60	123613.57
1730	76278.67	123613.46
1731	76278.74	123613.35
1732	76278.81	123613.24
1733	76278.89	123613.13
1734	76278.96	123613.02
1735	76279.03	123612.91
1736	76279.10	123612.80
1737	76279.17	123612.69
1738	76279.25	123612.59
1739	76279.32	123612.48
1740	76279.39	123612.37
1741	76279.47	123612.26
1742	76279.54	123612.16
1743	76279.62	123612.05
1744	76279.69	123611.95
1745	76279.77	123611.84
1746	76279.85	123611.74

Обозначение (номер) характерной точки	Перечень координат характерных точек в системе координат, используемой для ведения Единого государственного реестра недвижимости	
	X	Y
1747	76279.92	123611.63
1748	76280	123611.53
1749	76280.08	123611.42
1750	76280.16	123611.32
1751	76280.23	123611.21
1752	76280.31	123611.11
1753	76280.39	123611.01
1754	76280.47	123610.91
1755	76280.55	123610.80
1756	76280.63	123610.70
1757	76280.72	123610.60
1758	76280.80	123610.50
1759	76280.88	123610.40
1760	76280.96	123610.30
1761	76281.05	123610.20
1762	76281.13	123610.10
1763	76281.21	123610
1764	76281.30	123609.90
1765	76281.38	123609.80
1766	76281.47	123609.70
1767	76281.55	123609.60
1768	76281.64	123609.51
1769	76281.72	123609.41
1770	76281.81	123609.31
1771	76281.90	123609.21
1772	76281.98	123609.12
1773	76282.07	123609.02
1774	76282.16	123608.93
1775	76282.25	123608.83
1776	76282.34	123608.74
1777	76282.43	123608.64
1778	76282.52	123608.55
1779	76282.61	123608.45
1780	76282.70	123608.36
1781	76282.79	123608.27
1782	76282.88	123608.18
1783	76282.97	123608.08
1784	76283.07	123607.99
1785	76283.16	123607.90
1786	76283.25	123607.81
1787	76283.34	123607.72
1788	76283.44	123607.63
1789	76283.53	123607.54
1790	76283.63	123607.45
1791	76283.72	123607.36
1792	76283.82	123607.27

Обозначение (номер) характерной точки	Перечень координат характерных точек в системе координат, используемой для ведения Единого государственного реестра недвижимости	
	X	Y
1793	76283.91	123607.18
1794	76284.01	123607.09
1795	76284.10	123607.01
1796	76284.20	123606.92
1797	76284.30	123606.83
1798	76284.39	123606.75
1799	76284.49	123606.66
1800	76284.59	123606.58
1801	76284.69	123606.49
1802	76284.79	123606.41
1803	76284.89	123606.32
1804	76284.99	123606.24
1805	76285.09	123606.15
1806	76285.19	123606.07
1807	76285.29	123605.99
1808	76285.39	123605.91
1809	76285.49	123605.83
1810	76285.59	123605.74
1811	76285.69	123605.66
1812	76285.79	123605.58
1813	76285.90	123605.50
1814	76286	123605.42
1815	76286.10	123605.34
1816	76286.21	123605.27
1817	76286.31	123605.19
1818	76286.42	123605.11
1819	76286.52	123605.03
1820	76286.62	123604.95
1821	76286.73	123604.88
1822	76286.84	123604.80
1823	76286.94	123604.73
1824	76287.05	123604.65
1825	76287.15	123604.58
1826	76287.26	123604.50
1827	76287.37	123604.43
1828	76287.47	123604.35
1829	76287.58	123604.28
1830	76287.69	123604.21
1831	76287.80	123604.14
1832	76287.91	123604.06
1833	76288.02	123603.99
1834	76288.13	123603.92
1835	76288.23	123603.85
1836	76288.34	123603.78
1837	76288.45	123603.71
1838	76288.56	123603.64

Обозначение (номер) характерной точки	Перечень координат характерных точек в системе координат, используемой для ведения Единого государственного реестра недвижимости	
	X	Y
1839	76288.68	123603.58
1840	76288.79	123603.51
1841	76288.90	123603.44
1842	76289.01	123603.37
1843	76289.12	123603.31
1844	76289.23	123603.24
1845	76289.35	123603.17
1846	76289.46	123603.11
1847	76289.57	123603.05
1848	76289.68	123602.98
1849	76289.80	123602.92
1850	76289.91	123602.85
1851	76290.02	123602.79
1852	76290.14	123602.73
1853	76290.25	123602.67
1854	76290.37	123602.61
1855	76290.48	123602.54
1856	76290.60	123602.48
1857	76290.71	123602.42
1858	76290.83	123602.36
1859	76290.94	123602.31
1860	76291.06	123602.25
1861	76291.18	123602.19
1862	76291.29	123602.13
1863	76291.41	123602.07
1864	76291.53	123602.02
1865	76291.65	123601.96
1866	76291.76	123601.91
1867	76291.88	123601.85
1868	76292	123601.80
1869	76292.12	123601.74
1870	76292.24	123601.69
1871	76292.35	123601.63
1872	76292.47	123601.58
1873	76292.59	123601.53
1874	76292.71	123601.48
1875	76292.83	123601.43
1876	76292.95	123601.38
1877	76293.07	123601.33
1878	76293.19	123601.28
1879	76293.31	123601.23
1880	76293.43	123601.18
1881	76293.55	123601.13
1882	76293.67	123601.08
1883	76293.80	123601.04
1884	76293.92	123600.99

Обозначение (номер) характерной точки	Перечень координат характерных точек в системе координат, используемой для ведения Единого государственного реестра недвижимости	
	X	Y
1885	76294.04	123600.94
1886	76294.16	123600.90
1887	76294.28	123600.85
1888	76294.41	123600.81
1889	76294.53	123600.76
1890	76294.65	123600.72
1891	76294.77	123600.68
1892	76294.90	123600.63
1893	76295.02	123600.59
1894	76295.14	123600.55
1895	76295.27	123600.51
1896	76295.39	123600.47
1897	76295.51	123600.43
1898	76295.64	123600.39
1899	76295.76	123600.35
1900	76295.89	123600.31
1901	76296.01	123600.27
1902	76296.13	123600.24
1903	76296.26	123600.20
1904	76296.38	123600.16
1905	76296.51	123600.13
1906	76296.63	123600.09
1907	76296.76	123600.06
1908	76296.89	123600.02
1909	76297.01	123599.99
1910	76297.14	123599.96
1911	76297.26	123599.92
1912	76297.39	123599.89
1913	76297.51	123599.86
1914	76297.64	123599.83
1915	76297.77	123599.80
1916	76297.89	123599.77
1917	76298.02	123599.74
1918	76298.15	123599.71
1919	76298.27	123599.68
1920	76298.40	123599.65
1921	76298.53	123599.63
1922	76298.66	123599.60
1923	76298.78	123599.57
1924	76298.91	123599.55
1925	76299.04	123599.52
1926	76299.17	123599.50
1927	76299.29	123599.47
1928	76299.42	123599.45
1929	76299.55	123599.43
1930	76299.68	123599.40

141 Приложение к градостроительному плану

Обозначение (номер) характерной точки	Перечень координат характерных точек в системе координат, используемой для ведения Единого государственного реестра недвижимости	
	X	Y
1931	76299.81	123599.38
1932	76299.99	123599.35
1933	76300.19	123599.32
1934	76300.32	123599.30
1935	76300.45	123599.28
1936	76300.58	123599.26
1937	76300.71	123599.24
1938	76300.83	123599.22
1939	76300.96	123599.21
1940	76301.09	123599.19
1941	76301.22	123599.17
1942	76301.35	123599.16
1943	76301.48	123599.14
1944	76301.61	123599.13
1945	76301.74	123599.11
1946	76301.87	123599.10
1947	76302	123599.09
1948	76302.13	123599.07
1949	76302.26	123599.06
1950	76302.39	123599.05
1951	76302.52	123599.04
1952	76302.65	123599.03
1953	76302.78	123599.02
1954	76302.91	123599.01
1955	76303.03	123599
1956	76303.16	123598.99
1957	76303.29	123598.99
1958	76303.42	123598.98
1959	76303.55	123598.97
1960	76303.68	123598.97
1961	76303.81	123598.96
1962	76303.94	123598.96
1963	76304.07	123598.95
1964	76304.20	123598.95
1965	76304.33	123598.95
1966	76304.46	123598.94
1967	76304.59	123598.94
1968	76304.72	123598.94
1969	76304.85	123598.94
1970	76304.98	123598.94
1971	76305.11	123598.94
1972	76305.25	123598.94
1973	76305.38	123598.94
1974	76305.51	123598.94
1975	76305.64	123598.94
1976	76305.77	123598.95

Обозначение (номер) характерной точки	Перечень координат характерных точек в системе координат, используемой для ведения Единого государственного реестра недвижимости	
	X	Y
1977	76305.90	123598.95
1978	76306.03	123598.95
1979	76306.16	123598.96
1980	76306.29	123598.96
1981	76306.42	123598.97
1982	76306.55	123598.97
1983	76306.68	123598.98
1984	76306.81	123598.99
1985	76306.94	123598.99
1986	76307.06	123599
1987	76307.19	123599.01
1988	76307.32	123599.02
1989	76307.45	123599.03
1990	76307.58	123599.04
1991	76307.71	123599.05
1992	76307.84	123599.06
1993	76307.97	123599.07
1994	76308.10	123599.09
1995	76308.23	123599.10
1996	76308.36	123599.11
1997	76308.49	123599.13
1998	76308.62	123599.14
1999	76308.75	123599.16
2000	76308.88	123599.17
2001	76309.01	123599.19
2002	76309.14	123599.21
2003	76309.26	123599.22
2004	76309.39	123599.24
2005	76309.52	123599.26
2006	76309.65	123599.28
2007	76309.78	123599.30
2008	76309.91	123599.32
2009	76310.04	123599.34
2010	76310.17	123599.36
2011	76310.29	123599.38
2012	76310.42	123599.40
2013	76310.55	123599.43
2014	76310.68	123599.45
2015	76310.81	123599.47
2016	76310.93	123599.50
2017	76311.06	123599.52
2018	76311.19	123599.55
2019	76311.32	123599.57
2020	76311.44	123599.60
2021	76311.57	123599.63
2022	76311.70	123599.65

Обозначение (номер) характерной точки	Перечень координат характерных точек в системе координат, используемой для ведения Единого государственного реестра недвижимости	
	X	Y
2023	76311.83	123599.68
2024	76311.95	123599.71
2025	76312.08	123599.74
2026	76312.21	123599.77
2027	76312.33	123599.80
2028	76312.46	123599.83
2029	76312.58	123599.86
2030	76312.71	123599.89
2031	76312.84	123599.92
2032	76312.96	123599.96
2033	76313.09	123599.99
2034	76313.21	123600.02
2035	76313.34	123600.06
2036	76313.47	123600.09
2037	76313.59	123600.13
2038	76313.72	123600.16
2039	76313.84	123600.20
2040	76313.97	123600.24
2041	76314.09	123600.28
2042	76314.21	123600.31
2043	76314.34	123600.35
2044	76314.46	123600.39
2045	76314.59	123600.43
2046	76314.71	123600.47
2047	76314.83	123600.51
2048	76314.96	123600.55
2049	76315.08	123600.59
2050	76315.20	123600.64
2051	76315.33	123600.68
2052	76315.45	123600.72
2053	76315.57	123600.77
2054	76315.69	123600.81
2055	76315.82	123600.85
2056	76315.94	123600.90
2057	76316.06	123600.94
2058	76316.18	123600.99
2059	76316.30	123601.04
2060	76316.42	123601.08
2061	76316.55	123601.13
2062	76316.67	123601.18
2063	76316.79	123601.23
2064	76316.91	123601.28
2065	76317.03	123601.33
2066	76317.15	123601.38
2067	76317.27	123601.43
2068	76317.39	123601.48

Обозначение (номер) характерной точки	Перечень координат характерных точек в системе координат, используемой для ведения Единого государственного реестра недвижимости	
	X	Y
2069	76317.51	123601.53
2070	76317.63	123601.58
2071	76317.74	123601.64
2072	76317.86	123601.69
2073	76317.98	123601.74
2074	76318.10	123601.80
2075	76318.22	123601.85
2076	76318.34	123601.91
2077	76318.45	123601.96
2078	76318.57	123602.02
2079	76318.69	123602.08
2080	76318.81	123602.13
2081	76318.92	123602.19
2082	76319.04	123602.25
2083	76319.15	123602.31
2084	76319.27	123602.37
2085	76319.39	123602.43
2086	76319.50	123602.49
2087	76319.62	123602.55
2088	76319.73	123602.61
2089	76319.85	123602.67
2090	76319.96	123602.73
2091	76320.07	123602.79
2092	76320.19	123602.85
2093	76320.30	123602.92
2094	76320.42	123602.98
2095	76320.53	123603.05
2096	76320.64	123603.11
2097	76320.75	123603.18
2098	76320.87	123603.24
2099	76320.98	123603.31
2100	76321.09	123603.38
2101	76321.20	123603.44
2102	76321.31	123603.51
2103	76321.42	123603.58
2104	76321.53	123603.65
2105	76321.64	123603.72
2106	76321.75	123603.78
2107	76321.86	123603.85
2108	76321.97	123603.92
2109	76322.08	123604
2110	76322.19	123604.07
2111	76322.30	123604.14
2112	76322.41	123604.21
2113	76322.52	123604.28
2114	76322.62	123604.36

Обозначение (номер) характерной точки	Перечень координат характерных точек в системе координат, используемой для ведения Единого государственного реестра недвижимости	
	X	Y
2115	76322.73	123604.43
2116	76322.84	123604.50
2117	76322.95	123604.58
2118	76323.05	123604.65
2119	76323.16	123604.73
2120	76323.26	123604.80
2121	76323.37	123604.88
2122	76323.47	123604.96
2123	76323.58	123605.03
2124	76323.68	123605.11
2125	76323.79	123605.19
2126	76323.89	123605.27
2127	76324	123605.35
2128	76324.10	123605.43
2129	76324.20	123605.50
2130	76324.30	123605.58
2131	76324.41	123605.67
2132	76324.51	123605.75
2133	76324.61	123605.83
2134	76324.71	123605.91
2135	76324.81	123605.99
2136	76324.91	123606.07
2137	76325.01	123606.16
2138	76325.11	123606.24
2139	76325.21	123606.32
2140	76325.31	123606.41
2141	76325.41	123606.49
2142	76325.51	123606.58
2143	76325.61	123606.66
2144	76325.70	123606.75
2145	76325.80	123606.84
2146	76325.90	123606.92
2147	76325.99	123607.01
2148	76326.09	123607.10
2149	76326.19	123607.19
2150	76326.28	123607.27
2151	76326.38	123607.36
2152	76326.47	123607.45
2153	76326.57	123607.54
2154	76326.66	123607.63
2155	76326.75	123607.72
2156	76326.85	123607.81
2157	76326.94	123607.90
2158	76327.03	123607.99
2159	76327.13	123608.09
2160	76327.22	123608.18

Обозначение (номер) характерной точки	Перечень координат характерных точек в системе координат, используемой для ведения Единого государственного реестра недвижимости	
	X	Y
2161	76327.31	123608.27
2162	76327.40	123608.36
2163	76327.49	123608.46
2164	76327.58	123608.55
2165	76327.67	123608.64
2166	76327.76	123608.74
2167	76327.85	123608.83
2168	76327.94	123608.93
2169	76328.03	123609.02
2170	76328.11	123609.12
2171	76328.20	123609.22
2172	76328.29	123609.31
2173	76328.37	123609.41
2174	76328.46	123609.51
2175	76328.55	123609.61
2176	76328.63	123609.70
2177	76328.72	123609.80
2178	76328.80	123609.90
2179	76328.89	123610.00
2180	76328.97	123610.10
2181	76329.05	123610.20
2182	76329.14	123610.30
2183	76329.22	123610.40
2184	76329.30	123610.50
2185	76329.38	123610.60
2186	76329.46	123610.70
2187	76329.54	123610.81
2188	76329.63	123610.91
2189	76329.71	123611.01
2190	76329.78	123611.11
2191	76329.86	123611.22
2192	76329.94	123611.32
2193	76330.02	123611.42
2194	76330.10	123611.53
2195	76330.18	123611.63
2196	76330.25	123611.74
2197	76330.33	123611.84
2198	76330.41	123611.95
2199	76330.48	123612.06
2200	76330.56	123612.16
2201	76330.63	123612.27
2202	76330.71	123612.37
2203	76330.78	123612.48
2204	76330.85	123612.59
2205	76330.93	123612.70
2206	76331	123612.80

Обозначение (номер) характерной точки	Перечень координат характерных точек в системе координат, используемой для ведения Единого государственного реестра недвижимости	
	X	Y
2207	76331.07	123612.91
2208	76331.14	123613.02
2209	76331.21	123613.13
2210	76331.28	123613.24
2211	76331.35	123613.35
2212	76331.42	123613.46
2213	76331.49	123613.57
2214	76331.56	123613.68
2215	76331.63	123613.79
2216	76331.70	123613.90
2217	76331.77	123614.01
2218	76331.83	123614.12
2219	76331.90	123614.24
2220	76331.97	123614.35
2221	76332.03	123614.46
2222	76332.10	123614.57
2223	76332.16	123614.69
2224	76332.23	123614.80
2225	76332.29	123614.91
2226	76332.35	123615.03
2227	76332.42	123615.14
2228	76332.48	123615.25
2229	76332.54	123615.37
2230	76332.60	123615.48
2231	76332.66	123615.60
2232	76332.72	123615.71
2233	76332.78	123615.83
2234	76332.84	123615.94
2235	76332.90	123616.06
2236	76332.96	123616.18
2237	76333.02	123616.29
2238	76333.07	123616.41
2239	76333.13	123616.53
2240	76333.19	123616.64
2241	76333.24	123616.76
2242	76333.30	123616.88
2243	76333.35	123617
2244	76333.41	123617.11
2245	76333.46	123617.23
2246	76333.52	123617.35
2247	76333.57	123617.47
2248	76337.52	123619.01
2249	76337.65	123618.99
2250	76337.78	123618.98
2251	76337.91	123618.96
2252	76338.04	123618.95

Обозначение (номер) характерной точки	Перечень координат характерных точек в системе координат, используемой для ведения Единого государственного реестра недвижимости	
	X	Y
2253	76338.17	123618.93
2254	76338.30	123618.92
2255	76338.42	123618.91
2256	76338.55	123618.89
2257	76338.68	123618.88
2258	76338.81	123618.87
2259	76338.94	123618.86
2260	76339.07	123618.85
2261	76339.20	123618.84
2262	76339.33	123618.82
2263	76339.46	123618.82
2264	76339.59	123618.81
2265	76339.72	123618.80
2266	76339.85	123618.79
2267	76339.98	123618.78
2268	76340.11	123618.77
2269	76340.24	123618.77
2270	76340.37	123618.76
2271	76340.50	123618.76
2272	76340.63	123618.75
2273	76340.76	123618.75
2274	76340.89	123618.74
2275	76341.02	123618.74
2276	76341.15	123618.73
2277	76341.28	123618.73
2278	76341.41	123618.73
2279	76341.54	123618.73
2280	76341.67	123618.72
2281	76341.80	123618.72
2282	76341.93	123618.72
2283	76342.06	123618.72
2284	76342.19	123618.72
2285	76342.32	123618.72
2286	76342.45	123618.73
2287	76342.58	123618.73
2288	76342.71	123618.73
2289	76342.84	123618.73
2290	76342.97	123618.74
2291	76343.10	123618.74
2292	76343.23	123618.74
2293	76343.36	123618.75
2294	76343.49	123618.75
2295	76343.62	123618.76
2296	76343.75	123618.76
2297	76343.88	123618.77
2298	76344.01	123618.78

Обозначение (номер) характерной точки	Перечень координат характерных точек в системе координат, используемой для ведения Единого государственного реестра недвижимости	
	X	Y
2299	76344.14	123618.79
2300	76344.27	123618.79
2301	76344.40	123618.80
2302	76344.53	123618.81
2303	76344.66	123618.82
2304	76344.79	123618.83
2305	76344.92	123618.84
2306	76345.05	123618.85
2307	76345.18	123618.86
2308	76345.31	123618.88
2309	76345.44	123618.89
2310	76345.57	123618.90
2311	76345.70	123618.91
2312	76345.83	123618.93
2313	76345.95	123618.94
2314	76346.08	123618.96
2315	76346.21	123618.97
2316	76346.34	123618.99
2317	76346.47	123619
2318	76346.60	123619.02
2319	76346.73	123619.04
2320	76346.86	123619.05
2321	76346.99	123619.07
2322	76347.12	123619.09
2323	76347.24	123619.11
2324	76347.37	123619.13
2325	76347.50	123619.15
2326	76347.63	123619.17
2327	76347.76	123619.19
2328	76347.89	123619.21
2329	76348.02	123619.23
2330	76348.14	123619.26
2331	76348.27	123619.28
2332	76348.40	123619.30
2333	76348.53	123619.33
2334	76348.66	123619.35
2335	76348.78	123619.37
2336	76348.91	123619.40
2337	76349.04	123619.43
2338	76349.17	123619.45
2339	76349.29	123619.48
2340	76349.42	123619.50
2341	76349.55	123619.53
2342	76349.67	123619.56
2343	76349.80	123619.59
2344	76349.93	123619.62

Обозначение (номер) характерной точки	Перечень координат характерных точек в системе координат, используемой для ведения Единого государственного реестра недвижимости	
	X	Y
2345	76350.06	123619.55
2346	76350.18	123619.58
2347	76350.31	123619.71
2348	76350.43	123619.74
2349	76350.56	123619.77
2350	76350.69	123619.80
2351	76350.81	123619.83
2352	76350.94	123619.86
2353	76351.07	123619.90
2354	76351.19	123619.93
2355	76351.32	123619.96
2356	76351.44	123620
2357	76351.57	123620.03
2358	76351.69	123620.07
2359	76351.82	123620.11
2360	76351.94	123620.14
2361	76352.07	123620.18
2362	76352.19	123620.22
2363	76352.32	123620.25
2364	76352.44	123620.29
2365	76352.56	123620.33
2366	76352.69	123620.37
2367	76352.81	123620.41
2368	76352.94	123620.45
2369	76353.06	123620.49
2370	76353.18	123620.53
2371	76353.31	123620.57
2372	76353.43	123620.61
2373	76353.55	123620.65
2374	76353.68	123620.70
2375	76353.80	123620.74
2376	76353.92	123620.78
2377	76354.04	123620.83
2378	76354.17	123620.87
2379	76354.29	123620.92
2380	76354.41	123620.96
2381	76354.53	123621.01
2382	76354.65	123621.05
2383	76354.78	123621.10
2384	76354.90	123621.15
2385	76355.02	123621.19
2386	76355.14	123621.24
2387	76355.26	123621.29
2388	76355.38	123621.34
2389	76367.35	123626.50
2390	76367.47	123626.55

Обозначение (номер) характерной точки	Перечень координат характерных точек в системе координат, используемой для ведения Единого государственного реестра недвижимости	
	X	Y
2391	76367.59	123626.60
2392	76367.71	123626.66
2393	76367.83	123626.71
2394	76367.95	123626.77
2395	76368.07	123626.82
2396	76368.18	123626.88
2397	76368.30	123626.93
2398	76368.42	123626.99
2399	76368.54	123627.04
2400	76368.66	123627.10
2401	76368.77	123627.16
2402	76368.89	123627.22
2403	76369.01	123627.28
2404	76369.12	123627.34
2405	76369.24	123627.40
2406	76369.36	123627.46
2407	76369.47	123627.52
2408	76369.59	123627.58
2409	76369.70	123627.64
2410	76369.82	123627.70
2411	76369.93	123627.77
2412	76370.05	123627.83
2413	76370.16	123627.89
2414	76370.28	123627.96
2415	76370.39	123628.02
2416	76370.50	123628.09
2417	76370.62	123628.15
2418	76370.73	123628.22
2419	76370.84	123628.29
2420	76370.95	123628.35
2421	76371.06	123628.42
2422	76371.18	123628.49
2423	76371.29	123628.56
2424	76371.40	123628.63
2425	76371.51	123628.70
2426	76371.62	123628.77
2427	76371.73	123628.84
2428	76371.84	123628.91
2429	76371.95	123628.98
2430	76372.06	123629.05
2431	76372.17	123629.13
2432	76372.28	123629.20
2433	76372.38	123629.27
2434	76372.49	123629.35
2435	76372.60	123629.42
2436	76372.71	123629.50

Обозначение (номер) характерной точки	Перечень координат характерных точек в системе координат, используемой для ведения Единого государственного реестра недвижимости	
	X	Y
2437	76372.81	123629.57
2438	76372.92	123629.65
2439	76373.03	123629.72
2440	76373.13	123629.80
2441	76373.24	123629.88
2442	76373.34	123629.96
2443	76373.45	123630.03
2444	76373.55	123630.11
2445	76373.66	123630.19
2446	76373.76	123630.27
2447	76373.86	123630.35
2448	76373.97	123630.43
2449	76374.07	123630.51
2450	76374.17	123630.59
2451	76374.27	123630.58
2452	76374.38	123630.76
2453	76374.48	123630.84
2454	76374.58	123630.92
2455	76374.68	123631.01
2456	76374.78	123631.09
2457	76374.88	123631.18
2458	76374.98	123631.26
2459	76375.08	123631.35
2460	76375.18	123631.43
2461	76375.27	123631.52
2462	76375.37	123631.60
2463	76375.47	123631.69
2464	76375.57	123631.78
2465	76375.66	123631.87
2466	76375.76	123631.96
2467	76375.86	123632.04
2468	76375.95	123632.13
2469	76376.05	123632.22
2470	76376.14	123632.31
2471	76376.24	123632.40
2472	76376.33	123632.49
2473	76376.43	123632.58
2474	76376.52	123632.68
2475	76376.61	123632.77
2476	76376.70	123632.86
2477	76376.80	123632.95
2478	76376.89	123633.05
2479	76376.98	123633.14
2480	76377.07	123633.23
2481	76377.16	123633.33
2482	76377.25	123633.42

Обозначение (номер) характерной точки	Перечень координат характерных точек в системе координат, используемой для ведения Единого государственного реестра недвижимости	
	X	Y
2483	76377.34	123633.52
2484	76377.43	123633.61
2485	76377.52	123633.71
2486	76389.42	123646.61
2487	76392.47	123650.52
2488	76394.23	123650.67
2489	76394.36	123650.65
2490	76394.49	123650.62
2491	76394.62	123650.60
2492	76394.74	123650.58
2493	76394.87	123650.55
2494	76395	123650.53
2495	76395.13	123650.51
2496	76395.26	123650.49
2497	76395.39	123650.47
2498	76395.52	123650.45
2499	76395.65	123650.43
2500	76395.78	123650.41
2501	76395.91	123650.39
2502	76396.04	123650.37
2503	76396.17	123650.36
2504	76396.30	123650.34
2505	76396.43	123650.32
2506	76396.56	123650.31
2507	76396.69	123650.29
2508	76396.82	123650.28
2509	76396.95	123650.26
2510	76397.08	123650.25
2511	76397.21	123650.23
2512	76397.34	123650.22
2513	76397.47	123650.21
2514	76397.60	123650.20
2515	76397.73	123650.19
2516	76397.86	123650.17
2517	76397.99	123650.16
2518	76398.12	123650.15
2519	76398.25	123650.14
2520	76398.38	123650.14
2521	76398.51	123650.13
2522	76398.64	123650.12
2523	76398.77	123650.11
2524	76398.90	123650.10
2525	76399.03	123650.10
2526	76399.17	123650.09
2527	76399.30	123650.09
2528	76399.43	123650.08

Обозначение (номер) характерной точки	Перечень координат характерных точек в системе координат, используемой для ведения Единого государственного реестра недвижимости	
	X	Y
2529	76399.56	123650.08
2530	76399.69	123650.07
2531	76399.82	123650.07
2532	76399.95	123650.07
2533	76400.08	123650.06
2534	76400.21	123650.06
2535	76400.34	123650.06
2536	76400.47	123650.06
2537	76400.60	123650.06
2538	76400.74	123650.06
2539	76400.87	123650.06
2540	76401	123650.06
2541	76401.13	123650.06
2542	76401.26	123650.06
2543	76401.39	123650.07
2544	76401.52	123650.07
2545	76401.65	123650.07
2546	76401.78	123650.08
2547	76401.91	123650.08
2548	76402.04	123650.09
2549	76402.17	123650.09
2550	76402.31	123650.10
2551	76402.44	123650.11
2552	76402.57	123650.11
2553	76402.70	123650.12
2554	76402.83	123650.13
2555	76402.96	123650.14
2556	76403.09	123650.15
2557	76403.22	123650.15
2558	76403.35	123650.16
2559	76403.48	123650.18
2560	76403.61	123650.19
2561	76403.74	123650.20
2562	76403.87	123650.21
2563	76404	123650.22
2564	76404.13	123650.24
2565	76404.26	123650.25
2566	76404.39	123650.26
2567	76404.52	123650.28
2568	76404.65	123650.29
2569	76404.78	123650.31
2570	76404.91	123650.32
2571	76405.04	123650.34
2572	76405.17	123650.36
2573	76405.30	123650.38
2574	76405.43	123650.39

Обозначение (номер) характерной точки	Перечень координат характерных точек в системе координат, используемой для ведения Единого государственного реестра недвижимости	
	X	Y
2575	76405.56	123650.41
2576	76405.69	123650.43
2577	76405.82	123650.45
2578	76405.95	123650.47
2579	76406.08	123650.49
2580	76406.21	123650.51
2581	76406.34	123650.53
2582	76406.47	123650.55
2583	76406.59	123650.58
2584	76406.72	123650.60
2585	76406.85	123650.62
2586	76406.98	123650.65
2587	76407.11	123650.67
2588	76407.24	123650.70
2589	76407.37	123650.72
2590	76407.50	123650.75
2591	76407.62	123650.77
2592	76407.75	123650.80
2593	76407.88	123650.83
2594	76408.01	123650.86
2595	76408.14	123650.88
2596	76408.26	123650.91
2597	76408.39	123650.94
2598	76408.52	123650.97
2599	76408.65	123651
2600	76408.77	123651.03
2601	76408.90	123651.06
2602	76409.03	123651.10
2603	76409.15	123651.13
2604	76409.28	123651.16
2605	76409.41	123651.19
2606	76409.53	123651.23
2607	76409.66	123651.26
2608	76409.79	123651.30
2609	76409.91	123651.33
2610	76410.04	123651.37
2611	76410.16	123651.40
2612	76410.29	123651.44
2613	76410.41	123651.48
2614	76410.54	123651.52
2615	76410.67	123651.55
2616	76410.79	123651.59
2617	76410.92	123651.63
2618	76411.04	123651.67
2619	76411.16	123651.62
2620	76411.28	123651.57

Обозначение (номер) характерной точки	Перечень координат характерных точек в системе координат, используемой для ведения Единого государственного реестра недвижимости	
	X	Y
2621	76411.41	123651.53
2622	76411.53	123651.48
2623	76411.65	123651.44
2624	76411.78	123651.39
2625	76411.90	123651.35
2626	76412.02	123651.30
2627	76412.15	123651.26
2628	76412.27	123651.21
2629	76412.39	123651.17
2630	76412.52	123651.13
2631	76412.64	123651.09
2632	76412.77	123651.05
2633	76412.89	123651.01
2634	76413.02	123650.97
2635	76413.14	123650.93
2636	76413.27	123650.89
2637	76413.39	123650.85
2638	76413.52	123650.81
2639	76413.64	123650.78
2640	76413.77	123650.74
2641	76413.90	123650.70
2642	76414.02	123650.67
2643	76414.15	123650.63
2644	76414.27	123650.60
2645	76414.40	123650.56
2646	76414.53	123650.53
2647	76414.65	123650.50
2648	76414.78	123650.47
2649	76414.91	123650.43
2650	76415.04	123650.40
2651	76415.16	123650.37
2652	76415.29	123650.34
2653	76415.42	123650.31
2654	76415.55	123650.28
2655	76415.68	123650.26
2656	76415.80	123650.23
2657	76415.93	123650.20
2658	76416.06	123650.17
2659	76416.19	123650.15
2660	76416.38	123650.11
2661	76416.58	123650.07
2662	76416.70	123650.05
2663	76416.83	123650.03
2664	76416.96	123650
2665	76417.09	123649.98
2666	76417.22	123649.96

Обозначение (номер) характерной точки	Перечень координат характерных точек в системе координат, используемой для ведения Единого государственного реестра недвижимости	
	X	Y
2667	76417.35	123649.94
2668	76417.48	123649.92
2669	76417.61	123649.90
2670	76417.74	123649.88
2671	76417.87	123649.86
2672	76418	123649.84
2673	76418.13	123649.82
2674	76418.26	123649.81
2675	76418.39	123649.79
2676	76418.52	123649.77
2677	76418.65	123649.76
2678	76418.78	123649.74
2679	76418.91	123649.73
2680	76419.04	123649.72
2681	76419.17	123649.70
2682	76419.30	123649.69
2683	76419.43	123649.68
2684	76419.56	123649.67
2685	76419.69	123649.65
2686	76419.82	123649.65
2687	76419.95	123649.64
2688	76420.09	123649.63
2689	76420.22	123649.62
2690	76420.35	123649.61
2691	76420.48	123649.60
2692	76420.61	123649.60
2693	76420.74	123649.59
2694	76420.87	123649.58
2695	76421	123649.58
2696	76421.13	123649.58
2697	76421.26	123649.57
2698	76421.40	123649.57
2699	76421.53	123649.57
2700	76421.66	123649.56
2701	76421.79	123649.56
2702	76421.92	123649.56
2703	76447.92	123649.40
2704	76453.14	123649.83
2705	76472.33	123653.10
2706	76472.46	123653.12
2707	76472.59	123653.14
2708	76472.72	123653.17
2709	76472.84	123653.19
2710	76472.97	123653.22
2711	76473.10	123653.24
2712	76473.23	123653.27

Обозначение (номер) характерной точки	Перечень координат характерных точек в системе координат, используемой для ведения Единого государственного реестра недвижимости	
	X	Y
2713	76473.35	123653.29
2714	76473.48	123653.32
2715	76473.61	123653.34
2716	76473.74	123653.37
2717	76473.86	123653.40
2718	76473.99	123653.43
2719	76474.12	123653.46
2720	76474.25	123653.49
2721	76474.37	123653.52
2722	76474.50	123653.55
2723	76474.63	123653.58
2724	76474.75	123653.61
2725	76474.88	123653.65
2726	76475	123653.68
2727	76475.13	123653.71
2728	76475.26	123653.75
2729	76475.38	123653.78
2730	76475.51	123653.82
2731	76475.63	123653.85
2732	76475.76	123653.89
2733	76475.88	123653.93
2734	76476.01	123653.96
2735	76476.13	123654
2736	76476.26	123654.04
2737	76476.38	123654.08
2738	76476.50	123654.12
2739	76476.63	123654.16
2740	76476.75	123654.20
2741	76476.88	123654.24
2742	76477	123654.28
2743	76477.12	123654.33
2744	76477.25	123654.37
2745	76477.37	123654.41
2746	76477.49	123654.46
2747	76477.61	123654.50
2748	76477.74	123654.55
2749	76477.86	123654.59
2750	76478.04	123654.66
2751	76478.22	123654.73
2752	76478.34	123654.78
2753	76478.47	123654.83
2754	76478.59	123654.88
2755	76478.71	123654.93
2756	76478.83	123654.97
2757	76478.95	123655.03
2758	76479.07	123655.08

Обозначение (номер) характерной точки	Перечень координат характерных точек в системе координат, используемой для ведения Единого государственного реестра недвижимости	
	X	Y
2759	76479.19	123655.13
2760	76479.31	123655.18
2761	76479.43	123655.23
2762	76479.55	123655.29
2763	76479.66	123655.34
2764	76479.78	123655.39
2765	76479.90	123655.45
2766	76480.02	123655.50
2767	76480.14	123655.56
2768	76480.25	123655.61
2769	76480.37	123655.67
2770	76480.49	123655.73
2771	76480.61	123655.79
2772	76480.72	123655.84
2773	76480.84	123655.90
2774	76480.96	123655.96
2775	76481.07	123656.02
2776	76481.19	123656.08
2777	76481.30	123656.14
2778	76481.42	123656.20
2779	76481.53	123656.27
2780	76481.65	123656.33
2781	76481.76	123656.39
2782	76481.87	123656.45
2783	76481.99	123656.52
2784	76482.10	123656.58
2785	76482.21	123656.65
2786	76482.33	123656.71
2787	76482.44	123656.78
2788	76482.55	123656.84
2789	76482.66	123656.91
2790	76482.78	123656.98
2791	76482.89	123657.04
2792	76483	123657.11
2793	76483.11	123657.18
2794	76483.22	123657.25
2795	76483.33	123657.32
2796	76485.20	123655.75
2797	76485.26	123655.63
2798	76485.32	123655.52
2799	76485.39	123655.41
2800	76485.45	123655.29
2801	76485.51	123655.18
2802	76485.58	123655.06
2803	76485.64	123654.95
2804	76485.71	123654.84

Обозначение (номер) характерной точки	Перечень координат характерных точек в системе координат, используемой для ведения Единого государственного реестра недвижимости	
	X	Y
2805	76485.78	123654.73
2806	76485.84	123654.61
2807	76485.91	123654.50
2808	76485.98	123654.39
2809	76486.05	123654.28
2810	76486.12	123654.17
2811	76486.19	123654.06
2812	76486.26	123653.95
2813	76486.33	123653.84
2814	76486.40	123653.73
2815	76486.47	123653.62
2816	76486.55	123653.51
2817	76486.62	123653.40
2818	76486.69	123653.30
2819	76486.77	123653.19
2820	76486.84	123653.08
2821	76486.92	123652.98
2822	76486.99	123652.87
2823	76487.07	123652.76
2824	76487.15	123652.66
2825	76487.23	123652.55
2826	76487.30	123652.45
2827	76487.38	123652.34
2828	76487.46	123652.24
2829	76487.54	123652.14
2830	76487.62	123652.03
2831	76487.70	123651.93
2832	76487.78	123651.83
2833	76487.87	123651.73
2834	76487.95	123651.63
2835	76488.03	123651.53
2836	76488.12	123651.43
2837	76488.20	123651.33
2838	76488.28	123651.23
2839	76488.37	123651.13
2840	76488.46	123651.03
2841	76488.54	123650.93
2842	76488.63	123650.83
2843	76488.71	123650.73
2844	76488.80	123650.64
2845	76488.89	123650.54
2846	76488.98	123650.45
2847	76489.07	123650.35
2848	76489.16	123650.25
2849	76489.25	123650.16
2850	76489.34	123650.07

Обозначение (номер) характерной точки	Перечень координат характерных точек в системе координат, используемой для ведения Единого государственного реестра недвижимости	
	X	Y
2851	76489.43	123649.97
2852	76489.57	123649.83
2853	76489.71	123649.69
2854	76489.80	123649.60
2855	76489.89	123649.51
2856	76489.99	123649.42
2857	76490.08	123649.33
2858	76490.18	123649.24
2859	76490.27	123649.15
2860	76490.37	123649.06
2861	76490.46	123648.97
2862	76490.56	123648.89
2863	76490.66	123648.80
2864	76490.75	123648.71
2865	76490.85	123648.63
2866	76490.95	123648.54
2867	76491.05	123648.45
2868	76491.15	123648.37
2869	76491.25	123648.29
2870	76491.35	123648.20
2871	76491.45	123648.12
2872	76491.55	123648.04
2873	76491.65	123647.95
2874	76491.75	123647.87
2875	76491.86	123647.79
2876	76491.96	123647.71
2877	76492.06	123647.63
2878	76492.17	123647.55
2879	76492.27	123647.47
2880	76492.37	123647.39
2881	76492.48	123647.31
2882	76492.58	123647.24
2883	76492.69	123647.16
2884	76492.80	123647.08
2885	76492.90	123647.01
2886	76493.01	123646.93
2887	76493.12	123646.86
2888	76493.22	123646.78
2889	76493.33	123646.71
2890	76493.44	123646.64
2891	76493.55	123646.56
2892	76493.66	123646.49
2893	76493.77	123646.42
2894	76493.88	123646.35
2895	76493.99	123646.28
2896	76494.10	123646.21

Обозначение (номер) характерной точки	Перечень координат характерных точек в системе координат, используемой для ведения Единого государственного реестра недвижимости	
	X	Y
2897	76494.21	123646.14
2898	76494.32	123646.07
2899	76494.43	123646.01
2900	76494.54	123645.94
2901	76494.65	123645.87
2902	76494.77	123645.80
2903	76494.88	123645.74
2904	76494.99	123645.67
2905	76495.11	123645.61
2906	76495.22	123645.55
2907	76495.34	123645.48
2908	76495.45	123645.42
2909	76496.51	123642.90
2910	76496.50	123642.77
2911	76496.49	123642.64
2912	76496.49	123642.51
2913	76496.48	123642.38
2914	76496.47	123642.25
2915	76496.47	123642.12
2916	76496.46	123641.99
2917	76496.46	123641.86
2918	76496.45	123641.73
2919	76496.45	123641.60
2920	76496.45	123641.47
2921	76496.45	123641.34
2922	76496.44	123641.21
2923	76496.44	123641.08
2924	76496.44	123640.95
2925	76496.44	123640.81
2926	76496.44	123640.68
2927	76496.44	123640.55
2928	76496.44	123640.42
2929	76496.45	123640.29
2930	76496.45	123640.16
2931	76496.45	123640.03
2932	76496.46	123639.90
2933	76496.46	123639.77
2934	76496.47	123639.64
2935	76496.47	123639.51
2936	76496.48	123639.38
2937	76496.48	123639.25
2938	76496.49	123639.12
2939	76496.50	123638.99
2940	76496.51	123638.86
2941	76496.51	123638.73
2942	76496.52	123638.60

183 Приложение к градостроительному плану

Обозначение (номер) характерной точки	Перечень координат характерных точек в системе координат, используемой для ведения Единого государственного реестра недвижимости	
	X	Y
2943	76496.53	123638.47
2944	76496.54	123638.34
2945	76496.55	123638.21
2946	76496.57	123638.08
2947	76496.58	123637.95
2948	76496.59	123637.82
2949	76496.60	123637.69
2950	76496.62	123637.56
2951	76496.63	123637.43
2952	76496.64	123637.30
2953	76496.66	123637.17
2954	76496.68	123637.04
2955	76496.69	123636.91
2956	76496.71	123636.78
2957	76496.73	123636.65
2958	76496.74	123636.53
2959	76496.76	123636.40
2960	76496.78	123636.27
2961	76496.80	123636.14
2962	76496.82	123636.01
2963	76496.84	123635.88
2964	76496.86	123635.75
2965	76496.88	123635.62
2966	76496.91	123635.49
2967	76496.93	123635.37
2968	76496.95	123635.24
2969	76496.98	123635.11
2970	76497	123634.98
2971	76497.03	123634.85
2972	76497.05	123634.73
2973	76497.08	123634.60
2974	76497.10	123634.47
2975	76497.13	123634.34
2976	76497.16	123634.22
2977	76497.19	123634.09
2978	76497.22	123633.96
2979	76497.24	123633.83
2980	76497.27	123633.71
2981	76497.30	123633.58
2982	76497.34	123633.45
2983	76497.37	123633.33
2984	76497.40	123633.20
2985	76497.43	123633.07
2986	76497.46	123632.95
2987	76497.50	123632.82
2988	76497.53	123632.70

Обозначение (номер) характерной точки	Перечень координат характерных точек в системе координат, используемой для ведения Единого государственного реестра недвижимости	
	X	Y
2989	76497.57	123632.57
2990	76497.60	123632.44
2991	76497.64	123632.32
2992	76497.67	123632.19
2993	76497.71	123632.07
2994	76497.75	123631.94
2995	76497.78	123631.82
2996	76497.82	123631.69
2997	76497.86	123631.57
2998	76497.90	123631.44
2999	76497.94	123631.32
3000	76497.98	123631.20
3001	76498.02	123631.07
3002	76498.06	123630.95
3003	76498.10	123630.83
3004	76498.15	123630.70
3005	76498.21	123630.52
3006	76498.28	123630.33
3007	76498.32	123630.21
3008	76498.37	123630.09
3009	76498.41	123629.97
3010	76498.46	123629.84
3011	76498.50	123629.72
3012	76498.55	123629.60
3013	76498.60	123629.48
3014	76498.65	123629.36
3015	76498.70	123629.24
3016	76498.74	123629.12
3017	76498.79	123628.99
3018	76498.84	123628.87
3019	76498.89	123628.75
3020	76498.95	123628.63
3021	76499	123628.51
3022	76499.05	123628.39
3023	76499.10	123628.28
3024	76499.15	123628.16
3025	76499.21	123628.04
3026	76499.26	123627.92
3027	76499.32	123627.80
3028	76499.37	123627.68
3029	76499.43	123627.56
3030	76499.48	123627.45
3031	76499.54	123627.33
3032	76499.60	123627.21
3033	76499.65	123627.09
3034	76499.71	123626.98

Обозначение (номер) характерной точки	Перечень координат характерных точек в системе координат, используемой для ведения Единого государственного реестра недвижимости	
	X	Y
3035	76499.77	123626.86
3036	76499.83	123626.74
3037	76499.89	123626.63
3038	76499.95	123626.51
3039	76500.01	123626.40
3040	76500.07	123626.28
3041	76500.13	123626.17
3042	76500.19	123626.05
3043	76500.26	123625.94
3044	76500.32	123625.82
3045	76500.38	123625.71
3046	76500.45	123625.60
3047	76500.51	123625.48
3048	76500.58	123625.37
3049	76500.64	123625.26
3050	76500.71	123625.14
3051	76500.77	123625.03
3052	76500.84	123624.92
3053	76500.91	123624.81
3054	76500.98	123624.70
3055	76501.04	123624.58
3056	76501.11	123624.47
3057	76501.18	123624.36
3058	76501.25	123624.25
3059	76501.32	123624.14
3060	76501.39	123624.03
3061	76501.46	123623.92
3062	76501.53	123623.81
3063	76501.60	123623.71
3064	76501.68	123623.60
3065	76501.75	123623.49
3066	76501.82	123623.38
3067	76501.90	123623.27
3068	76501.97	123623.17
3069	76502.05	123623.06
3070	76502.12	123622.95
3071	76502.20	123622.85
3072	76502.27	123622.74
3073	76502.35	123622.63
3074	76502.42	123622.53
3075	76502.50	123622.42
3076	76502.58	123622.32
3077	76502.66	123622.21
3078	76502.74	123622.11
3079	76502.82	123622.01
3080	76502.89	123621.90

Обозначение (номер) характерной точки	Перечень координат характерных точек в системе координат, используемой для ведения Единого государственного реестра недвижимости	
	X	Y
3081	76502.97	123621.80
3082	76503.05	123621.70
3083	76503.14	123621.59
3084	76503.22	123621.49
3085	76503.30	123621.39
3086	76503.38	123621.29
3087	76503.46	123621.19
3088	76503.55	123621.09
3089	76503.63	123620.99
3090	76503.71	123620.89
3091	76503.80	123620.79
3092	76503.88	123620.69
3093	76503.97	123620.59
3094	76504.05	123620.49
3095	76504.14	123620.39
3096	76504.22	123620.29
3097	76504.31	123620.20
3098	76504.40	123620.10
3099	76504.48	123620
3100	76504.57	123619.91
3101	76504.66	123619.81
3102	76504.72	123619.69
3103	76504.77	123619.58
3104	76504.83	123619.46
3105	76504.89	123619.34
3106	76504.95	123619.23
3107	76505.01	123619.11
3108	76505.07	123618.99
3109	76505.13	123618.88
3110	76505.19	123618.76
3111	76505.25	123618.65
3112	76505.31	123618.53
3113	76505.37	123618.42
3114	76505.44	123618.30
3115	76505.50	123618.19
3116	76505.56	123618.08
3117	76505.63	123617.96
3118	76505.69	123617.85
3119	76505.76	123617.74
3120	76505.82	123617.63
3121	76505.89	123617.51
3122	76505.96	123617.40
3123	76506.02	123617.29
3124	76506.09	123617.18
3125	76506.16	123617.07
3126	76506.23	123616.96

Обозначение (номер) характерной точки	Перечень координат характерных точек в системе координат, используемой для ведения Единого государственного реестра недвижимости	
	X	Y
3127	76506.30	123616.84
3128	76506.36	123616.73
3129	76506.43	123616.62
3130	76506.50	123616.51
3131	76506.58	123616.40
3132	76506.65	123616.30
3133	76506.72	123616.19
3134	76506.79	123616.08
3135	76506.86	123615.97
3136	76506.94	123615.86
3137	76507.01	123615.75
3138	76507.08	123615.65
3139	76507.16	123615.54
3140	76507.23	123615.43
3141	76507.31	123615.33
3142	76507.38	123615.22
3143	76507.46	123615.12
3144	76507.54	123615.01
3145	76507.61	123614.90
3146	76507.69	123614.80
3147	76507.77	123614.70
3148	76507.85	123614.59
3149	76507.92	123614.49
3150	76508	123614.38
3151	76508.08	123614.28
3152	76508.16	123614.18
3153	76508.24	123614.08
3154	76508.33	123613.97
3155	76508.41	123613.87
3156	76508.49	123613.77
3157	76508.57	123613.67
3158	76508.65	123613.57
3159	76508.74	123613.47
3160	76508.82	123613.37
3161	76508.90	123613.27
3162	76508.99	123613.17
3163	76509.07	123613.07
3164	76509.16	123612.97
3165	76509.24	123612.87
3166	76509.33	123612.77
3167	76509.42	123612.68
3168	76509.50	123612.58
3169	76509.59	123612.48
3170	76509.68	123612.39
3171	76509.77	123612.29
3172	76509.85	123612.19

Обозначение (номер) характерной точки	Перечень координат характерных точек в системе координат, используемой для ведения Единого государственного реестра недвижимости	
	X	Y
3173	76509.94	123612.10
3174	76510.03	123612
3175	76510.12	123611.91
3176	76510.21	123611.82
3177	76510.30	123611.72
3178	76510.39	123611.63
3179	76510.48	123611.54
3180	76510.58	123611.44
3181	76510.67	123611.35
3182	76510.76	123611.26
3183	76510.90	123611.12
3184	76511.04	123610.98
3185	76511.13	123610.89
3186	76511.23	123610.80
3187	76511.32	123610.71
3188	76511.42	123610.63
3189	76511.51	123610.54
3190	76511.61	123610.45
3191	76511.70	123610.36
3192	76511.80	123610.27
3193	76511.90	123610.19
3194	76511.99	123610.10
3195	76512.09	123610.01
3196	76512.19	123609.93
3197	76512.29	123609.84
3198	76512.39	123609.76
3199	76512.49	123609.67
3200	76512.59	123609.59
3201	76512.69	123609.50
3202	76512.79	123609.42
3203	76512.89	123609.34
3204	76512.99	123609.25
3205	76513.09	123609.17
3206	76513.19	123609.09
3207	76513.29	123609.01
3208	76513.39	123608.93
3209	76513.50	123608.85
3210	76513.60	123608.77
3211	76513.70	123608.69
3212	76513.81	123608.61
3213	76513.91	123608.53
3214	76514.01	123608.45
3215	76514.12	123608.37
3216	76514.22	123608.30
3217	76514.33	123608.22
3218	76514.43	123608.14

Обозначение (номер) характерной точки	Перечень координат характерных точек в системе координат, используемой для ведения Единого государственного реестра недвижимости	
	X	Y
3219	76514.54	123608.07
3220	76514.65	123607.99
3221	76514.75	123607.92
3222	76514.86	123607.84
3223	76514.97	123607.77
3224	76515.07	123607.69
3225	76515.18	123607.62
3226	76515.29	123607.55
3227	76515.40	123607.47
3228	76515.51	123607.40
3229	76515.61	123607.33
3230	76515.72	123607.26
3231	76515.83	123607.19
3232	76515.94	123607.12
3233	76516.05	123607.05
3234	76516.16	123606.98
3235	76516.27	123606.91
3236	76516.39	123606.84
3237	76516.50	123606.78
3238	76516.61	123606.71
3239	76516.72	123606.64
3240	76516.83	123606.57
3241	76516.94	123606.51
3242	76517.06	123606.44
3243	76517.17	123606.38
3244	76517.28	123606.31
3245	76517.40	123606.25
3246	76517.51	123606.19
3247	76517.62	123606.12
3248	76517.74	123606.06
3249	76517.85	123606
3250	76517.97	123605.94
3251	76518.08	123605.88
3252	76518.20	123605.81
3253	76518.31	123605.75
3254	76518.43	123605.69
3255	76518.55	123605.64
3256	76518.66	123605.58
3257	76518.78	123605.52
3258	76518.90	123605.46
3259	76519.01	123605.40
3260	76519.13	123605.35
3261	76519.25	123605.29
3262	76519.37	123605.23
3263	76519.48	123605.18
3264	76519.60	123605.12

170 Приложение к градостроительному плану

Обозначение (номер) характерной точки	Перечень координат характерных точек в системе координат, используемой для ведения Единого государственного реестра недвижимости	
	X	Y
3265	76519.72	123605.07
3266	76519.78	123604.95
3267	76519.84	123604.84
3268	76519.90	123604.73
3269	76519.97	123604.61
3270	76520.03	123604.50
3271	76520.09	123604.38
3272	76520.16	123604.27
3273	76520.22	123604.16
3274	76520.29	123604.04
3275	76520.35	123603.93
3276	76520.42	123603.82
3277	76520.48	123603.71
3278	76520.55	123603.59
3279	76520.62	123603.48
3280	76520.68	123603.37
3281	76520.75	123603.26
3282	76520.82	123603.15
3283	76520.89	123603.04
3284	76520.96	123602.93
3285	76521.03	123602.82
3286	76521.10	123602.71
3287	76521.17	123602.60
3288	76521.24	123602.49
3289	76521.31	123602.38
3290	76521.38	123602.27
3291	76521.46	123602.16
3292	76521.53	123602.06
3293	76521.60	123601.95
3294	76521.68	123601.84
3295	76521.75	123601.73
3296	76521.83	123601.63
3297	76521.90	123601.52
3298	76521.98	123601.42
3299	76522.06	123601.31
3300	76522.13	123601.20
3301	76522.21	123601.10
3302	76522.29	123601
3303	76522.36	123600.89
3304	76522.44	123600.79
3305	76522.52	123600.68
3306	76522.60	123600.58
3307	76522.68	123600.48
3308	76522.76	123600.37
3309	76522.84	123600.27
3310	76522.92	123600.17

Обозначение (номер) характерной точки	Перечень координат характерных точек в системе координат, используемой для ведения Единого государственного реестра недвижимости	
	X	Y
3311	76523	123600.07
3312	76523.09	123599.97
3313	76523.17	123599.87
3314	76523.25	123599.77
3315	76523.33	123599.67
3316	76523.42	123599.57
3317	76523.50	123599.47
3318	76523.59	123599.37
3319	76523.67	123599.27
3320	76523.76	123599.17
3321	76523.84	123599.07
3322	76523.93	123598.97
3323	76524.02	123598.88
3324	76524.10	123598.78
3325	76524.19	123598.68
3326	76524.28	123598.59
3327	76524.37	123598.49
3328	76524.45	123598.39
3329	76524.54	123598.30
3330	76524.63	123598.20
3331	76524.72	123598.11
3332	76524.81	123598.02
3333	76524.90	123597.92
3334	76524.99	123597.83
3335	76525.09	123597.74
3336	76525.18	123597.64
3337	76525.27	123597.55
3338	76525.36	123597.46
3339	76525.45	123597.37
3340	76525.55	123597.28
3341	76525.64	123597.19
3342	76525.74	123597.10
3343	76525.83	123597.01
3344	76525.92	123596.92
3345	76526.02	123596.83
3346	76526.12	123596.74
3347	76526.21	123596.65
3348	76526.31	123596.56
3349	76526.40	123596.48
3350	76526.50	123596.39
3351	76526.60	123596.30
3352	76526.70	123596.22
3353	76526.79	123596.13
3354	76526.89	123596.05
3355	76526.99	123595.96
3356	76527.09	123595.88

Обозначение (номер) характерной точки	Перечень координат характерных точек в системе координат, используемой для ведения Единого государственного реестра недвижимости	
	X	Y
3357	76527.19	123595.79
3358	76527.29	123595.71
3359	76527.39	123595.63
3360	76527.49	123595.54
3361	76527.59	123595.46
3362	76527.69	123595.38
3363	76527.80	123595.30
3364	76527.90	123595.22
3365	76528	123595.14
3366	76528.10	123595.05
3367	76528.21	123594.98
3368	76528.31	123594.90
3369	76528.41	123594.82
3370	76528.52	123594.74
3371	76528.62	123594.66
3372	76528.72	123594.58
3373	76528.83	123594.51
3374	76528.94	123594.43
3375	76529.04	123594.35
3376	76529.15	123594.28
3377	76529.25	123594.20
3378	76529.36	123594.13
3379	76529.47	123594.05
3380	76529.57	123593.98
3381	76529.68	123593.90
3382	76529.79	123593.83
3383	76529.90	123593.76
3384	76530.01	123593.69
3385	76530.11	123593.61
3386	76530.22	123593.54
3387	76530.33	123593.47
3388	76530.44	123593.40
3389	76530.55	123593.33
3390	76530.66	123593.26
3391	76530.77	123593.19
3392	76530.88	123593.13
3393	76530.99	123593.06
3394	76531.11	123592.99
3395	76531.22	123592.92
3396	76531.33	123592.86
3397	76531.44	123592.79
3398	76531.55	123592.72
3399	76531.67	123592.66
3400	76531.78	123592.59
3401	76531.89	123592.53
3402	76532.01	123592.47

Обозначение (номер) характерной точки	Перечень координат характерных точек в системе координат, используемой для ведения Единого государственного реестра недвижимости	
	X	Y
3403	76532.12	123592.40
3404	76532.24	123592.34
3405	76532.35	123592.28
3406	76532.46	123592.22
3407	76532.58	123592.15
3408	76532.69	123592.09
3409	76532.81	123592.03
3410	76532.93	123591.97
3411	76533.04	123591.91
3412	76533.16	123591.85
3413	76533.27	123591.80
3414	76533.39	123591.74
3415	76533.57	123591.65
3416	76533.74	123591.57
3417	76533.86	123591.51
3418	76533.98	123591.46
3419	76534.10	123591.40
3420	76534.21	123591.35
3421	76534.33	123591.29
3422	76534.45	123591.24
3423	76534.57	123591.19
3424	76534.69	123591.13
3425	76534.81	123591.08
3426	76534.93	123591.03
3427	76535.05	123590.98
3428	76535.17	123590.93
3429	76535.29	123590.88
3430	76535.41	123590.83
3431	76535.53	123590.78
3432	76535.65	123590.73
3433	76535.77	123590.68
3434	76535.89	123590.64
3435	76536.02	123590.59
3436	76536.14	123590.54
3437	76536.26	123590.50
3438	76536.38	123590.45
3439	76536.50	123590.41
3440	76536.63	123590.36
3441	76536.75	123590.32
3442	76536.87	123590.27
3443	76536.99	123590.23
3444	76537.12	123590.19
3445	76537.24	123590.15
3446	76537.36	123590.11
3447	76537.49	123590.07
3448	76537.61	123590.03

174 Приложение к градостроительному плану

Обозначение (номер) характерной точки	Перечень координат характерных точек в системе координат, используемой для ведения Единого государственного реестра недвижимости	
	X	Y
3449	76537.74	123589.99
3450	76537.86	123589.95
3451	76537.99	123589.91
3452	76538.11	123589.87
3453	76538.23	123589.83
3454	76538.36	123589.79
3455	76538.48	123589.76
3456	76538.61	123589.72
3457	76538.74	123589.69
3458	76538.86	123589.65
3459	76538.99	123589.62
3460	76539.11	123589.58
3461	76539.24	123589.55
3462	76539.36	123589.52
3463	76539.49	123589.48
3464	76539.62	123589.45
3465	76539.74	123589.42
3466	76539.87	123589.39
3467	76540	123589.36
3468	76540.12	123589.33
3469	76540.25	123589.30
3470	76540.38	123589.27
3471	76540.50	123589.25
3472	76540.63	123589.22
3473	76540.76	123589.19
3474	76540.89	123589.16
3475	76541.01	123589.14
3476	76541.14	123589.11
3477	76541.27	123589.09
3478	76541.40	123589.06
3479	76541.53	123589.04
3480	76541.65	123589.02
3481	76541.78	123588.99
3482	76541.91	123588.97
3483	76542.04	123588.95
3484	76542.17	123588.93
3485	76542.30	123588.91
3486	76542.43	123588.89
3487	76542.55	123588.87
3488	76542.68	123588.85
3489	76542.81	123588.83
3490	76542.94	123588.82
3491	76543.07	123588.80
3492	76543.20	123588.78
3493	76543.33	123588.77
3494	76543.46	123588.75

Обозначение (номер) характерной точки	Перечень координат характерных точек в системе координат, используемой для ведения Единого государственного реестра недвижимости	
	X	Y
3495	76543.59	123588.73
3496	76543.72	123588.72
3497	76543.85	123588.71
3498	76543.98	123588.69
3499	76544.11	123588.68
3500	76544.24	123588.67
3501	76544.37	123588.66
3502	76544.50	123588.64
3503	76544.63	123588.63
3504	76544.76	123588.62
3505	76544.89	123588.61
3506	76545.02	123588.60
3507	76545.15	123588.60
3508	76545.28	123588.59
3509	76545.41	123588.58
3510	76545.54	123588.57
3511	76545.67	123588.57
3512	76545.80	123588.56
3513	76545.93	123588.56
3514	76546.06	123588.55
3515	76546.19	123588.55
3516	76546.32	123588.54
3517	76546.45	123588.54
3518	76546.58	123588.54
3519	76546.71	123588.54
3520	76546.84	123588.54
3521	76546.97	123588.53
3522	76547.10	123588.53
3523	76547.23	123588.53
3524	76547.36	123588.54
3525	76547.49	123588.54
3526	76547.62	123588.54
3527	76547.75	123588.54
3528	76547.88	123588.54
3529	76548.01	123588.55
3530	76548.14	123588.55
3531	76548.27	123588.56
3532	76548.40	123588.56
3533	76548.53	123588.57
3534	76548.66	123588.57
3535	76548.79	123588.58
3536	76548.92	123588.59
3537	76549.05	123588.60
3538	76549.18	123588.60
3539	76549.31	123588.61
3540	76549.44	123588.62

Обозначение (номер) характерной точки	Перечень координат характерных точек в системе координат, используемой для ведения Единого государственного реестра недвижимости	
	X	Y
3541	76549.57	123588.63
3542	76549.70	123588.64
3543	76549.83	123588.66
3544	76549.96	123588.67
3545	76550.09	123588.68
3546	76550.22	123588.69
3547	76550.35	123588.71
3548	76550.48	123588.72
3549	76550.61	123588.73
3550	76550.74	123588.75
3551	76550.87	123588.76
3552	76551	123588.78
3553	76551.13	123588.80
3554	76551.25	123588.81
3555	76551.38	123588.83
3556	76551.51	123588.85
3557	76551.64	123588.87
3558	76551.77	123588.89
3559	76551.90	123588.91
3560	76552.03	123588.93
3561	76552.16	123588.95
3562	76552.29	123588.97
3563	76552.41	123588.99
3564	76552.54	123589.02
3565	76552.67	123589.04
3566	76552.80	123589.03
3567	76552.93	123589.02
3568	76553.06	123589.01
3569	76553.19	123589
3570	76553.32	123589
3571	76553.45	123588.99
3572	76553.58	123588.98
3573	76553.71	123588.97
3574	76553.84	123588.96
3575	76553.97	123588.96
3576	76554.10	123588.95
3577	76554.23	123588.94
3578	76554.36	123588.93
3579	76554.49	123588.93
3580	76554.62	123588.92
3581	76554.75	123588.91
3582	76554.88	123588.91
3583	76555.01	123588.90
3584	76555.14	123588.89
3585	76555.27	123588.89
3586	76555.40	123588.88

Обозначение (номер) характерной точки	Перечень координат характерных точек в системе координат, используемой для ведения Единого государственного реестра недвижимости	
	X	Y
3587	76555.53	123588.88
3588	76555.66	123588.87
3589	76555.79	123588.87
3590	76555.92	123588.86
3591	76556.05	123588.86
3592	76556.18	123588.85
3593	76556.31	123588.85
3594	76556.44	123588.84
3595	76556.57	123588.84
3596	76556.70	123588.83
3597	76556.83	123588.83
3598	76556.96	123588.83
3599	76557.09	123588.82
3600	76557.21	123588.82
3601	76557.34	123588.82
3602	76557.47	123588.81
3603	76557.60	123588.81
3604	76557.73	123588.81
3605	76557.86	123588.81
3606	76557.99	123588.80
3607	76558.12	123588.80
3608	76558.25	123588.80
3609	76558.38	123588.80
3610	76558.51	123588.80
3611	76558.64	123588.79
3612	76558.77	123588.79
3613	76558.90	123588.79
3614	76559.03	123588.79
3615	76559.17	123588.79
3616	76559.30	123588.79
3617	76559.43	123588.79
3618	76559.56	123588.79
3619	76559.69	123588.79
3620	76559.82	123588.79
3621	76559.95	123588.79
3622	76560.08	123588.79
3623	76560.21	123588.79
3624	76560.34	123588.79
3625	76560.47	123588.79
3626	76560.60	123588.79
3627	76560.73	123588.79
3628	76560.86	123588.79
3629	76560.99	123588.80
3630	76561.12	123588.80
3631	76561.25	123588.80
3632	76561.38	123588.80

Обозначение (номер) характерной точки	Перечень координат характерных точек в системе координат, используемой для ведения Единого государственного реестра недвижимости	
	X	Y
3633	76561.51	123588.80
3634	76561.64	123588.81
3635	76561.77	123588.81
3636	76561.90	123588.81
3637	76562.03	123588.82
3638	76562.16	123588.82
3639	76562.29	123588.82
3640	76562.42	123588.83
3641	76562.55	123588.83
3642	76562.68	123588.83
3643	76562.81	123588.84
3644	76562.94	123588.84
3645	76563.06	123588.84
3646	76563.19	123588.85
3647	76563.32	123588.85
3648	76563.45	123588.86
3649	76563.58	123588.86
3650	76563.71	123588.87
3651	76563.84	123588.87
3652	76563.97	123588.88
3653	76564.10	123588.89
3654	76564.23	123588.89
3655	76564.36	123588.90
3656	76564.49	123588.90
3657	76564.62	123588.91
3658	76564.75	123588.92
3659	76564.88	123588.92
3660	76565.01	123588.93
3661	76565.14	123588.94
3662	76565.27	123588.94
3663	76565.40	123588.95
3664	76565.53	123588.96
3665	76565.66	123588.97
3666	76565.79	123588.97
3667	76565.92	123588.98
3668	76566.05	123588.99
3669	76566.18	123589
3670	76566.31	123589.01
3671	76566.44	123589.02
3672	76566.57	123589.03
3673	76566.70	123589.03
3674	76566.83	123589.04
3675	76566.96	123589.05
3676	76567.09	123589.06
3677	76567.22	123589.07
3678	76567.35	123589.08

Обозначение (номер) характерной точки	Перечень координат характерных точек в системе координат, используемой для ведения Единого государственного реестра недвижимости	
	X	Y
3679	76567.48	123589.09
3680	76567.61	123589.10
3681	76567.74	123589.11
3682	76567.87	123589.12
3683	76568	123589.14
3684	76568.13	123589.15
3685	76568.26	123589.16
3686	76568.39	123589.17
3687	76568.51	123589.18
3688	76568.64	123589.19
3689	76568.77	123589.20
3690	76568.90	123589.22
3691	76569.03	123589.23
3692	76569.16	123589.24
3693	76569.29	123589.25
3694	76569.42	123589.27
3695	76569.55	123589.28
3696	76569.68	123589.29
3697	76569.81	123589.30
3698	76569.94	123589.32
3699	76570.07	123589.33
3700	76570.20	123589.34
3701	76570.33	123589.36
3702	76570.46	123589.37
3703	76570.58	123589.39
3704	76570.71	123589.40
3705	76570.84	123589.42
3706	76570.97	123589.43
3707	76571.10	123589.45
3708	76571.23	123589.46
3709	76571.36	123589.48
3710	76571.49	123589.49
3711	76571.62	123589.51
3712	76571.81	123589.53
3713	76572.01	123589.55
3714	76572.13	123589.57
3715	76572.26	123589.59
3716	76572.39	123589.60
3717	76572.52	123589.62
3718	76572.65	123589.64
3719	76572.78	123589.65
3720	76572.91	123589.67
3721	76573.04	123589.69
3722	76573.17	123589.71
3723	76573.29	123589.72
3724	76573.42	123589.74

Обозначение (номер) характерной точки	Перечень координат характерных точек в системе координат, используемой для ведения Единого государственного реестра недвижимости	
	X	Y
3725	76573.55	123589.76
3726	76573.68	123589.78
3727	76573.81	123589.80
3728	76573.94	123589.82
3729	76574.07	123589.83
3730	76574.20	123589.85
3731	76574.32	123589.87
3732	76574.45	123589.89
3733	76574.58	123589.91
3734	76574.71	123589.93
3735	76574.84	123589.95
3736	76574.97	123589.97
3737	76575.09	123589.99
3738	76575.22	123590.01
3739	76575.35	123590.03
3740	76575.48	123590.05
3741	76575.61	123590.07
3742	76575.74	123590.09
3743	76575.87	123590.11
3744	76575.99	123590.14
3745	76576.12	123590.16
3746	76576.25	123590.18
3747	76576.38	123590.20
3748	76576.51	123590.22
3749	76576.63	123590.25
3750	76576.76	123590.27
3751	76576.89	123590.29
3752	76577.02	123590.31
3753	76577.15	123590.34
3754	76577.27	123590.36
3755	76577.40	123590.38
3756	76577.53	123590.41
3757	76577.66	123590.43
3758	76577.79	123590.45
3759	76577.91	123590.48
3760	76578.04	123590.50
3761	76578.17	123590.52
3762	76578.30	123590.55
3763	76578.42	123590.57
3764	76578.55	123590.60
3765	76578.68	123590.62
3766	76578.81	123590.65
3767	76578.94	123590.67
3768	76579.06	123590.70
3769	76579.19	123590.72
3770	76579.32	123590.75

Обозначение (номер) характерной точки	Перечень координат характерных точек в системе координат, используемой для ведения Единого государственного регистра недвижимости	
	X	Y
3771	76579.44	123590.78
3772	76579.57	123590.80
3773	76579.70	123590.83
3774	76579.83	123590.85
3775	76579.95	123590.88
3776	76580.08	123590.91
3777	76580.21	123590.93
3778	76580.34	123590.96
3779	76580.46	123590.99
3780	76580.59	123591.02
3781	76580.72	123591.04
3782	76580.84	123591.07
3783	76580.97	123591.10
3784	76581.10	123591.13
3785	76581.23	123591.15
3786	76581.35	123591.18
3787	76581.48	123591.21
3788	76581.61	123591.24
3789	76581.73	123591.27
3790	76581.86	123591.30
3791	76581.99	123591.33
3792	76582.11	123591.36
3793	76582.24	123591.39
3794	76582.37	123591.42
3795	76582.49	123591.45
3796	76582.62	123591.48
3797	76582.75	123591.51
3798	76582.87	123591.54
3799	76583	123591.57
3800	76583.12	123591.60
3801	76583.25	123591.63
3802	76583.38	123591.66
3803	76583.50	123591.69
3804	76583.63	123591.72
3805	76583.76	123591.75
3806	76583.88	123591.79
3807	76584.01	123591.82
3808	76584.13	123591.85
3809	76584.26	123591.88
3810	76584.39	123591.91
3811	76584.51	123591.95
3812	76584.64	123591.98
3813	76584.76	123592.01
3814	76584.89	123592.04
3815	76585.01	123592.08
3816	76585.14	123592.11

Обозначение (номер) характерной точки	Перечень координат характерных точек в системе координат, используемой для ведения Единого государственного реестра недвижимости	
	X	Y
3817	76585.27	123592.14
3818	76585.39	123592.18
3819	76585.52	123592.21
3820	76585.64	123592.25
3821	76585.77	123592.28
3822	76585.89	123592.31
3823	76586.02	123592.35
3824	76586.14	123592.38
3825	76586.27	123592.42
3826	76586.39	123592.45
3827	76586.52	123592.49
3828	76586.65	123592.52
3829	76586.77	123592.56
3830	76586.90	123592.60
3831	76587.02	123592.63
3832	76587.15	123592.67
3833	76587.27	123592.70
3834	76587.39	123592.74
3835	76587.52	123592.78
3836	76587.64	123592.81
3837	76587.77	123592.85
3838	76587.89	123592.89
3839	76588.02	123592.92
3840	76588.14	123592.96
3841	76588.27	123593
3842	76588.39	123593.04
3843	76588.52	123593.07
3844	76588.64	123593.11
3845	76588.77	123593.15
3846	76588.89	123593.19
3847	76589.01	123593.23
3848	76589.14	123593.26
3849	76589.26	123593.30
3850	76589.39	123593.34
3851	76589.51	123593.38
3852	76589.63	123593.42
3853	76589.76	123593.46
3854	76589.88	123593.50
3855	76590.01	123593.54
3856	76590.13	123593.58
3857	76590.25	123593.62
3858	76590.50	123593.70
3859	76590.59	123593.46
3860	76590.64	123593.34
3861	76590.69	123593.21
3862	76590.74	123593.09

Обозначение (номер) характерной точки	Перечень координат характерных точек в системе координат, используемой для ведения Единого государственного реестра недвижимости	
	X	Y
3863	76590.78	123592.97
3864	76590.83	123592.85
3865	76590.88	123592.73
3866	76590.93	123592.61
3867	76590.98	123592.49
3868	76591.04	123592.37
3869	76591.09	123592.25
3870	76591.14	123592.14
3871	76591.19	123592.02
3872	76591.24	123591.90
3873	76591.30	123591.78
3874	76591.35	123591.66
3875	76591.41	123591.54
3876	76591.46	123591.43
3877	76591.52	123591.31
3878	76591.57	123591.19
3879	76591.63	123591.07
3880	76591.69	123590.96
3881	76591.75	123590.84
3882	76591.80	123590.72
3883	76591.86	123590.61
3884	76591.92	123590.49
3885	76591.98	123590.38
3886	76592.04	123590.26
3887	76592.10	123590.15
3888	76592.16	123590.03
3889	76592.22	123589.92
3890	76592.29	123589.80
3891	76592.35	123589.69
3892	76592.41	123589.57
3893	76592.48	123589.46
3894	76592.54	123589.35
3895	76592.60	123589.24
3896	76592.67	123589.12
3897	76592.73	123589.01
3898	76592.80	123588.90
3899	76592.87	123588.79
3900	76592.93	123588.67
3901	76593	123588.56
3902	76593.07	123588.45
3903	76593.14	123588.34
3904	76593.21	123588.23
3905	76593.27	123588.12
3906	76593.34	123588.01
3907	76593.41	123587.90
3908	76593.48	123587.79

Обозначение (номер) характерной точки	Перечень координат характерных точек в системе координат, используемой для ведения Единого государственного реестра недвижимости	
	X	Y
3909	76593.56	123587.68
3910	76593.63	123587.57
3911	76593.70	123587.47
3912	76593.77	123587.36
3913	76593.84	123587.25
3914	76593.92	123587.14
3915	76593.99	123587.04
3916	76594.07	123586.93
3917	76594.14	123586.82
3918	76594.21	123586.72
3919	76594.29	123586.61
3920	76594.37	123586.51
3921	76594.44	123586.40
3922	76594.52	123586.30
3923	76594.60	123586.19
3924	76594.67	123586.09
3925	76594.75	123585.98
3926	76594.83	123585.88
3927	76594.91	123585.78
3928	76594.99	123585.67
3929	76595.07	123585.57
3930	76595.15	123585.47
3931	76595.23	123585.37
3932	76595.31	123585.26
3933	76595.39	123585.16
3934	76595.48	123585.06
3935	76595.56	123584.96
3936	76595.64	123584.86
3937	76595.72	123584.76
3938	76595.81	123584.66
3939	76595.89	123584.56
3940	76595.98	123584.46
3941	76596.06	123584.37
3942	76596.15	123584.27
3943	76596.23	123584.17
3944	76596.32	123584.07
3945	76596.41	123583.98
3946	76596.49	123583.88
3947	76596.58	123583.78
3948	76596.67	123583.69
3949	76596.76	123583.59
3950	76596.84	123583.50
3951	76596.93	123583.40
3952	76597.02	123583.31
3953	76597.11	123583.21
3954	76597.20	123583.12

Обозначение (номер) характерной точки	Перечень координат характерных точек в системе координат, используемой для ведения Единого государственного реестра недвижимости	
	X	Y
3955	76597.29	123583.03
3956	76597.38	123582.93
3957	76597.48	123582.84
3958	76597.57	123582.75
3959	76597.66	123582.66
3960	76597.75	123582.57
3961	76597.85	123582.48
3962	76597.94	123582.38
3963	76598.03	123582.29
3964	76598.13	123582.20
3965	76598.22	123582.12
3966	76598.32	123582.03
3967	76598.41	123581.94
3968	76598.51	123581.85
3969	76598.60	123581.76
3970	76598.70	123581.67
3971	76598.80	123581.59
3972	76598.89	123581.50
3973	76598.99	123581.42
3974	76599.09	123581.33
3975	76599.19	123581.24
3976	76599.28	123581.16
3977	76599.38	123581.07
3978	76599.48	123580.99
3979	76599.58	123580.91
3980	76599.68	123580.82
3981	76599.78	123580.74
3982	76599.88	123580.66
3983	76599.98	123580.58
3984	76600.09	123580.50
3985	76600.19	123580.41
3986	76600.29	123580.33
3987	76600.39	123580.25
3988	76600.49	123580.17
3989	76600.60	123580.09
3990	76600.70	123580.02
3991	76600.80	123579.94
3992	76600.91	123579.86
3993	76601.01	123579.78
3994	76601.12	123579.70
3995	76601.22	123579.63
3996	76601.33	123579.55
3997	76601.43	123579.48
3998	76601.54	123579.40
3999	76601.65	123579.32
4000	76601.75	123579.25

Обозначение (номер) характерной точки	Перечень координат характерных точек в системе координат, используемой для ведения Единого государственного реестра недвижимости	
	X	Y
4001	76601.86	123579.18
4002	76601.97	123579.10
4003	76602.07	123579.03
4004	76602.18	123578.96
4005	76602.29	123578.88
4006	76602.40	123578.81
4007	76602.51	123578.74
4008	76602.62	123578.67
4009	76602.72	123578.60
4010	76602.83	123578.53
4011	76602.94	123578.46
4012	76603.05	123578.39
4013	76603.17	123578.32
4014	76603.28	123578.26
4015	76603.39	123578.19
4016	76603.50	123578.12
4017	76603.61	123578.05
4018	76603.72	123577.99
4019	76603.83	123577.92
4020	76603.95	123577.86
4021	76604.06	123577.79
4022	76604.17	123577.73
4023	76604.29	123577.66
4024	76604.40	123577.60
4025	76604.51	123577.54
4026	76604.63	123577.48
4027	76604.74	123577.41
4028	76604.86	123577.35
4029	76604.97	123577.29
4030	76605.09	123577.23
4031	76605.20	123577.17
4032	76605.32	123577.11
4033	76605.43	123577.05
4034	76605.55	123576.99
4035	76605.67	123576.94
4036	76605.78	123576.88
4037	76605.90	123576.82
4038	76606.02	123576.76
4039	76606.13	123576.71
4040	76606.25	123576.65
4041	76606.37	123576.60
4042	76606.49	123576.54
4043	76606.60	123576.49
4044	76606.72	123576.44
4045	76606.84	123576.38
4046	76606.96	123576.33

Обозначение (номер) характерной точки	Перечень координат характерных точек в системе координат, используемой для ведения Единого государственного реестра недвижимости	
	X	Y
4047	76607.08	123576.28
4048	76607.20	123576.23
4049	76607.32	123576.18
4050	76607.44	123576.12
4051	76607.56	123576.07
4052	76607.68	123576.02
4053	76607.80	123575.98
4054	76607.92	123575.93
4055	76608.04	123575.88
4056	76608.16	123575.83
4057	76608.28	123575.78
4058	76608.40	123575.74
4059	76608.53	123575.69
4060	76608.65	123575.65
4061	76608.83	123575.58
4062	76609.01	123575.51
4063	76609.14	123575.47
4064	76609.26	123575.43
4065	76609.38	123575.38
4066	76609.51	123575.34
4067	76609.63	123575.30
4068	76609.75	123575.26
4069	76609.88	123575.22
4070	76610	123575.18
4071	76610.12	123575.14
4072	76610.25	123575.10
4073	76610.37	123575.06
4074	76610.50	123575.03
4075	76610.62	123574.99
4076	76610.75	123574.95
4077	76610.87	123574.92
4078	76611	123574.88
4079	76611.12	123574.85
4080	76611.25	123574.81
4081	76611.37	123574.78
4082	76611.50	123574.74
4083	76611.62	123574.71
4084	76611.75	123574.68
4085	76611.88	123574.65
4086	76612	123574.62
4087	76612.13	123574.58
4088	76612.25	123574.55
4089	76612.38	123574.52
4090	76612.51	123574.50
4091	76612.63	123574.47
4092	76612.76	123574.44

Обозначение (номер) характерной точки	Перечень координат характерных точек в системе координат, используемой для ведения Единого государственного реестра недвижимости	
	X	Y
4093	76612.89	123574.41
4094	76613.02	123574.38
4095	76613.14	123574.36
4096	76613.27	123574.33
4097	76613.40	123574.31
4098	76613.53	123574.28
4099	76613.65	123574.26
4100	76613.78	123574.23
4101	76613.91	123574.21
4102	76614.04	123574.19
4103	76614.17	123574.16
4104	76614.29	123574.14
4105	76614.42	123574.12
4106	76614.55	123574.10
4107	76614.68	123574.08
4108	76614.81	123574.06
4109	76614.94	123574.04
4110	76615.06	123574.02
4111	76615.19	123574.01
4112	76615.32	123573.99
4113	76615.45	123573.97
4114	76615.58	123573.96
4115	76615.71	123573.94
4116	76615.84	123573.92
4117	76615.97	123573.91
4118	76616.10	123573.90
4119	76616.23	123573.88
4120	76616.36	123573.87
4121	76616.48	123573.86
4122	76616.61	123573.85
4123	76616.74	123573.83
4124	76616.87	123573.82
4125	76617	123573.81
4126	76617.13	123573.80
4127	76617.26	123573.79
4128	76617.39	123573.78
4129	76617.52	123573.78
4130	76617.65	123573.77
4131	76617.78	123573.76
4132	76617.91	123573.76
4133	76618.04	123573.75
4134	76618.17	123573.74
4135	76618.30	123573.74
4136	76618.43	123573.74
4137	76618.56	123573.73
4138	76618.69	123573.73

Обозначение (номер) характерной точки	Перечень координат характерных точек в системе координат, используемой для ведения Единого государственного реестра недвижимости	
	X	Y
4139	76618.82	123573.73
4140	76618.95	123573.72
4141	76619.08	123573.72
4142	76619.21	123573.72
4143	76619.34	123573.72
4144	76619.47	123573.72
4145	76619.60	123573.72
4146	76619.73	123573.72
4147	76619.86	123573.72
4148	76619.99	123573.73
4149	76620.12	123573.73
4150	76620.25	123573.73
4151	76620.38	123573.74
4152	76620.51	123573.74
4153	76620.64	123573.75
4154	76620.77	123573.75
4155	76620.90	123573.76
4156	76621.03	123573.77
4157	76621.16	123573.77
4158	76621.29	123573.78
4159	76621.42	123573.79
4160	76621.55	123573.80
4161	76621.68	123573.81
4162	76621.81	123573.82
4163	76621.94	123573.83
4164	76622.07	123573.84
4165	76622.20	123573.85
4166	76622.33	123573.86
4167	76622.46	123573.87
4168	76622.59	123573.89
4169	76622.72	123573.90
4170	76622.84	123573.92
4171	76622.97	123573.93
4172	76623.10	123573.95
4173	76623.23	123573.96
4174	76623.36	123573.98
4175	76623.49	123574
4176	76623.62	123574.01
4177	76623.75	123574.03
4178	76623.88	123574.05
4179	76624	123574.07
4180	76624.13	123574.09
4181	76624.26	123574.11
4182	76624.39	123574.13
4183	76624.52	123574.15
4184	76624.65	123574.17

Обозначение (номер) характерной точки	Перечень координат характерных точек в системе координат, используемой для ведения Единого государственного реестра недвижимости	
	X	Y
4185	76624.77	123574.20
4186	76624.90	123574.22
4187	76625.03	123574.24
4188	76625.16	123574.27
4189	76625.29	123574.29
4190	76625.41	123574.32
4191	76625.54	123574.34
4192	76625.67	123574.37
4193	76625.80	123574.40
4194	76625.92	123574.42
4195	76626.05	123574.45
4196	76626.18	123574.48
4197	76626.30	123574.51
4198	76626.43	123574.54
4199	76626.56	123574.57
4200	76626.68	123574.60
4201	76626.81	123574.63
4202	76626.94	123574.66
4203	76627.06	123574.69
4204	76627.19	123574.72
4205	76627.31	123574.76
4206	76627.44	123574.79
4207	76627.56	123574.83
4208	76627.69	123574.86
4209	76627.81	123574.90
4210	76627.94	123574.93
4211	76628.06	123574.97
4212	76628.19	123575
4213	76628.31	123575.04
4214	76628.44	123575.08
4215	76628.56	123575.12
4216	76628.69	123575.16
4217	76628.81	123575.20
4218	76628.93	123575.24
4219	76629.06	123575.28
4220	76629.18	123575.32
4221	76629.30	123575.36
4222	76629.43	123575.40
4223	76629.55	123575.44
4224	76629.67	123575.49
4225	76629.79	123575.53
4226	76629.92	123575.58
4227	76630.04	123575.62
4228	76630.16	123575.67
4229	76630.28	123575.71
4230	76630.40	123575.76

Обозначение (номер) характерной точки	Перечень координат характерных точек в системе координат, используемой для ведения Единого государственного реестра недвижимости	
	X	Y
4231	76630.53	123575.80
4232	76630.65	123575.85
4233	76630.77	123575.90
4234	76630.89	123575.95
4235	76631.01	123576
4236	76631.13	123576.05
4237	76631.25	123576.09
4238	76631.37	123576.15
4239	76631.49	123576.20
4240	76631.61	123576.25
4241	76631.73	123576.30
4242	76631.85	123576.35
4243	76631.97	123576.40
4244	76632.08	123576.46
4245	76632.20	123576.51
4246	76632.32	123576.57
4247	76632.44	123576.62
4248	76632.56	123576.68
4249	76632.67	123576.73
4250	76632.79	123576.79
4251	76632.91	123576.84
4252	76633.03	123576.90
4253	76633.14	123576.96
4254	76633.26	123577.02
4255	76633.37	123577.08
4256	76633.49	123577.14
4257	76633.61	123577.20
4258	76633.72	123577.26
4259	76633.84	123577.32
4260	76633.95	123577.38
4261	76634.06	123577.44
4262	76634.18	123577.50
4263	76634.29	123577.56
4264	76634.41	123577.63
4265	76634.52	123577.69
4266	76636.92	123578.19
4267	76637.01	123578.09
4268	76637.09	123577.99
4269	76637.18	123577.90
4270	76637.26	123577.80
4271	76637.35	123577.70
4272	76637.44	123577.61
4273	76637.53	123577.51
4274	76637.62	123577.42
4275	76637.70	123577.32
4276	76637.79	123577.23

Обозначение (номер) характерной точки	Перечень координат характерных точек в системе координат, используемой для ведения Единого государственного реестра недвижимости	
	X	Y
4277	76637.88	123577.13
4278	76637.97	123577.04
4279	76638.06	123576.94
4280	76638.15	123576.85
4281	76638.25	123576.76
4282	76638.34	123576.67
4283	76638.43	123576.57
4284	76638.52	123576.48
4285	76638.61	123576.39
4286	76638.71	123576.30
4287	76638.80	123576.21
4288	76638.89	123576.12
4289	76638.99	123576.03
4290	76639.08	123575.94
4291	76639.18	123575.85
4292	76639.27	123575.76
4293	76639.37	123575.68
4294	76639.47	123575.59
4295	76639.56	123575.50
4296	76639.66	123575.41
4297	76639.76	123575.33
4298	76639.85	123575.24
4299	76639.95	123575.15
4300	76640.05	123575.07
4301	76640.15	123574.98
4302	76640.25	123574.90
4303	76640.35	123574.82
4304	76640.45	123574.73
4305	76640.54	123574.65
4306	76640.65	123574.57
4307	76640.75	123574.48
4308	76640.85	123574.40
4309	76640.95	123574.32
4310	76641.05	123574.24
4311	76641.15	123574.16
4312	76641.25	123574.08
4313	76641.36	123574
4314	76641.46	123573.92
4315	76641.56	123573.84
4316	76641.67	123573.76
4317	76641.77	123573.68
4318	76641.87	123573.60
4319	76641.98	123573.53
4320	76642.08	123573.45
4321	76642.19	123573.37
4322	76642.30	123573.30

Обозначение (номер) характерной точки	Перечень координат характерных точек в системе координат, используемой для ведения Единого государственного реестра недвижимости	
	X	Y
4323	76642.40	123573.22
4324	76642.51	123573.15
4325	76642.61	123573.07
4326	76642.72	123573
4327	76642.83	123572.92
4328	76642.94	123572.85
4329	76643.04	123572.78
4330	76643.15	123572.71
4331	76643.26	123572.63
4332	76643.37	123572.56
4333	76643.48	123572.49
4334	76643.59	123572.42
4335	76643.70	123572.35
4336	76643.81	123572.28
4337	76643.92	123572.21
4338	76644.03	123572.14
4339	76644.14	123572.07
4340	76644.25	123572.01
4341	76644.36	123571.94
4342	76644.47	123571.87
4343	76644.58	123571.81
4344	76644.69	123571.74
4345	76644.81	123571.67
4346	76644.92	123571.61
4347	76645.03	123571.54
4348	76645.15	123571.48
4349	76645.26	123571.42
4350	76645.37	123571.35
4351	76645.49	123571.29
4352	76645.60	123571.23
4353	76645.71	123571.17
4354	76645.83	123571.10
4355	76645.94	123571.04
4356	76646.06	123570.98
4357	76646.18	123570.92
4358	76646.29	123570.86
4359	76646.41	123570.81
4360	76646.52	123570.75
4361	76646.64	123570.69
4362	76646.76	123570.63
4363	76646.87	123570.57
4364	76646.99	123570.52
4365	76647.11	123570.46
4366	76647.23	123570.41
4367	76647.34	123570.35
4368	76647.46	123570.30

Обозначение (номер) характерной точки	Перечень координат характерных точек в системе координат, используемой для ведения Единого государственного реестра недвижимости	
	X	Y
4369	76647.58	123570.24
4370	76647.70	123570.19
4371	76647.82	123570.14
4372	76647.94	123570.08
4373	76648.06	123570.03
4374	76648.17	123569.98
4375	76648.29	123569.93
4376	76648.41	123569.88
4377	76648.53	123569.83
4378	76648.65	123569.78
4379	76648.77	123569.73
4380	76648.90	123569.68
4381	76649.02	123569.63
4382	76649.14	123569.59
4383	76649.26	123569.54
4384	76649.38	123569.49
4385	76649.50	123569.45
4386	76649.62	123569.40
4387	76649.75	123569.35
4388	76649.87	123569.31
4389	76649.99	123569.27
4390	76650.11	123569.22
4391	76650.24	123569.18
4392	76650.36	123569.14
4393	76650.48	123569.10
4394	76650.60	123569.05
4395	76650.73	123569.01
4396	76650.85	123568.97
4397	76650.98	123568.93
4398	76651.10	123568.89
4399	76651.22	123568.85
4400	76651.35	123568.82
4401	76651.47	123568.78
4402	76651.60	123568.74
4403	76651.72	123568.70
4404	76651.85	123568.67
4405	76651.97	123568.63
4406	76652.10	123568.60
4407	76652.22	123568.56
4408	76652.35	123568.53
4409	76652.47	123568.49
4410	76652.60	123568.46
4411	76652.73	123568.43
4412	76652.85	123568.40
4413	76652.98	123568.36
4414	76653.10	123568.33

Обозначение (номер) характерной точки	Перечень координат характерных точек в системе координат, используемой для ведения Единого государственного реестра недвижимости	
	X	Y
4415	76653.23	123568.30
4416	76653.36	123568.27
4417	76653.48	123568.24
4418	76653.61	123568.21
4419	76653.74	123568.19
4420	76653.86	123568.16
4421	76653.99	123568.13
4422	76654.12	123568.10
4423	76654.25	123568.08
4424	76654.37	123568.05
4425	76654.50	123568.03
4426	76654.63	123568
4427	76654.76	123567.98
4428	76654.88	123567.95
4429	76655.01	123567.93
4430	76655.14	123567.91
4431	76655.27	123567.88
4432	76655.40	123567.86
4433	76655.53	123567.84
4434	76655.65	123567.82
4435	76655.78	123567.80
4436	76655.91	123567.78
4437	76656.04	123567.76
4438	76656.17	123567.75
4439	76656.30	123567.73
4440	76656.43	123567.71
4441	76656.56	123567.69
4442	76656.68	123567.68
4443	76656.81	123567.66
4444	76656.94	123567.65
4445	76657.07	123567.63
4446	76657.20	123567.62
4447	76657.33	123567.60
4448	76657.46	123567.59
4449	76657.59	123567.58
4450	76657.72	123567.57
4451	76657.85	123567.56
4452	76657.98	123567.54
4453	76658.11	123567.53
4454	76658.24	123567.52
4455	76658.37	123567.52
4456	76658.50	123567.51
4457	76658.63	123567.50
4458	76658.76	123567.49
4459	76658.89	123567.48
4460	76659.02	123567.48

Обозначение (номер) характерной точки	Перечень координат характерных точек в системе координат, используемой для ведения Единого государственного реестра недвижимости	
	X	Y
4461	76659.15	123567.47
4462	76659.28	123567.47
4463	76659.41	123567.46
4464	76659.54	123567.46
4465	76659.67	123567.45
4466	76659.80	123567.45
4467	76659.93	123567.45
4468	76660.06	123567.44
4469	76660.19	123567.44
4470	76660.32	123567.44
4471	76660.45	123567.44
4472	76660.58	123567.44
4473	76660.71	123567.44
4474	76660.84	123567.44
4475	76660.97	123567.44
4476	76661.10	123567.45
4477	76661.23	123567.45
4478	76661.36	123567.45
4479	76661.49	123567.46
4480	76661.62	123567.46
4481	76661.75	123567.47
4482	76661.88	123567.47
4483	76662.01	123567.48
4484	76662.14	123567.48
4485	76662.27	123567.49
4486	76662.40	123567.50
4487	76662.53	123567.51
4488	76662.66	123567.51
4489	76662.79	123567.52
4490	76662.92	123567.53
4491	76663.05	123567.54
4492	76663.18	123567.55
4493	76663.31	123567.57
4494	76663.43	123567.58
4495	76663.56	123567.59
4496	76663.69	123567.60
4497	76663.82	123567.62
4498	76663.95	123567.63
4499	76664.08	123567.64
4500	76664.21	123567.66
4501	76664.34	123567.68
4502	76664.47	123567.69
4503	76664.60	123567.71
4504	76664.73	123567.73
4505	76664.86	123567.74
4506	76664.98	123567.76

Обозначение (номер) характерной точки	Перечень координат характерных точек в системе координат, используемой для ведения Единого государственного реестра недвижимости	
	X	Y
4507	76665.11	123567.78
4508	76665.24	123567.80
4509	76665.37	123567.82
4510	76665.50	123567.84
4511	76665.63	123567.86
4512	76665.76	123567.88
4513	76665.88	123567.90
4514	76666.01	123567.93
4515	76666.14	123567.95
4516	76666.27	123567.97
4517	76666.40	123568
4518	76666.52	123568.02
4519	76666.65	123568.05
4520	76666.78	123568.07
4521	76666.91	123568.10
4522	76667.03	123568.13
4523	76667.16	123568.15
4524	76667.29	123568.18
4525	76667.41	123568.21
4526	76667.54	123568.24
4527	76667.67	123568.27
4528	76667.79	123568.30
4529	76667.92	123568.33
4530	76668.05	123568.36
4531	76668.17	123568.39
4532	76668.30	123568.42
4533	76668.43	123568.46
4534	76668.55	123568.49
4535	76668.68	123568.52
4536	76668.80	123568.56
4537	76668.93	123568.59
4538	76669.05	123568.63
4539	76669.18	123568.66
4540	76669.30	123568.70
4541	76669.43	123568.74
4542	76669.55	123568.77
4543	76669.68	123568.81
4544	76669.80	123568.85
4545	76669.93	123568.89
4546	76670.05	123568.93
4547	76670.17	123568.97
4548	76670.30	123569.01
4549	76670.42	123569.05
4550	76670.54	123569.09
4551	76670.67	123569.13
4552	76670.79	123569.17

Обозначение (номер) характерной точки	Перечень координат характерных точек в системе координат, используемой для ведения Единого государственного реестра недвижимости	
	X	Y
4553	76670.91	123569.22
4554	76671.03	123569.26
4555	76671.16	123569.31
4556	76671.28	123569.35
4557	76671.40	123569.39
4558	76671.52	123569.44
4559	76671.65	123569.49
4560	76671.77	123569.53
4561	76671.89	123569.58
4562	76672.01	123569.63
4563	76672.13	123569.68
4564	76672.25	123569.72
4565	76672.37	123569.77
4566	76672.49	123569.82
4567	76672.61	123569.87
4568	76672.73	123569.92
4569	76672.85	123569.97
4570	76672.97	123570.03
4571	76673.09	123570.08
4572	76673.21	123570.13
4573	76673.33	123570.18
4574	76673.45	123570.24
4575	76673.56	123570.29
4576	76673.68	123570.35
4577	76673.80	123570.40
4578	76673.92	123570.46
4579	76674.04	123570.51
4580	76674.15	123570.57
4581	76674.27	123570.62
4582	76674.39	123570.68
4583	76674.50	123570.74
4584	76674.62	123570.80
4585	76674.73	123570.86
4586	76674.85	123570.92
4587	76674.97	123570.98
4588	76675.08	123571.04
4589	76675.20	123571.10
4590	76675.31	123571.16
4591	76675.43	123571.22
4592	76675.54	123571.28
4593	76675.65	123571.35
4594	76675.77	123571.41
4595	76675.88	123571.47
4596	76675.99	123571.54
4597	76676.11	123571.60
4598	76676.22	123571.67

Обозначение (номер) характерной точки	Перечень координат характерных точек в системе координат, используемой для ведения Единого государственного реестра недвижимости	
	X	Y
4599	76676.33	123571.73
4600	76676.44	123571.80
4601	76676.56	123571.86
4602	76676.67	123571.93
4603	76676.78	123572
4604	76676.89	123572.07
4605	76677	123572.13
4606	76677.11	123572.20
4607	76677.22	123572.27
4608	76677.33	123572.34
4609	76677.44	123572.41
4610	76677.55	123572.48
4611	76677.66	123572.55
4612	76677.77	123572.63
4613	76677.88	123572.70
4614	76677.98	123572.77
4615	76678.09	123572.84
4616	76678.20	123572.92
4617	76678.31	123572.99
4618	76678.41	123573.06
4619	76678.52	123573.14
4620	76678.63	123573.21
4621	76678.73	123573.29
4622	76678.84	123573.37
4623	76678.94	123573.44
4624	76679.05	123573.52
4625	76679.15	123573.60
4626	76679.26	123573.67
4627	76679.36	123573.75
4628	76679.46	123573.83
4629	76679.57	123573.91
4630	76679.67	123573.99
4631	76679.77	123574.07
4632	76679.88	123574.15
4633	76679.98	123574.23
4634	76680.08	123574.31
4635	76680.24	123574.44
4636	76680.38	123574.56
4637	76680.48	123574.64
4638	76680.58	123574.72
4639	76680.68	123574.81
4640	76680.78	123574.89
4641	76680.88	123574.97
4642	76680.98	123575.06
4643	76681.08	123575.14
4644	76681.18	123575.23

Обозначение (номер) характерной точки	Перечень координат характерных точек в системе координат, используемой для ведения Единого государственного реестра недвижимости	
	X	Y
4645	76681.27	123575.32
4646	76681.37	123575.40
4647	76681.47	123575.49
4648	76681.56	123575.58
4649	76681.66	123575.66
4650	76681.75	123575.75
4651	76681.85	123575.84
4652	76681.95	123575.93
4653	76682.04	123576.02
4654	76682.13	123576.11
4655	76682.23	123576.20
4656	76682.32	123576.29
4657	76682.41	123576.38
4658	76682.51	123576.47
4659	76682.60	123576.56
4660	76682.69	123576.66
4661	76682.78	123576.75
4662	76682.87	123576.84
4663	76682.96	123576.93
4664	76683.06	123577.03
4665	76683.15	123577.12
4666	76683.23	123577.22
4667	76683.32	123577.31
4668	76683.41	123577.41
4669	76683.50	123577.50
4670	76683.59	123577.60
4671	76683.68	123577.69
4672	76683.76	123577.79
4673	76683.85	123577.89
4674	76683.94	123577.98
4675	76684.02	123578.08
4676	76684.11	123578.18
4677	76684.19	123578.28
4678	76684.28	123578.38
4679	76684.36	123578.47
4680	76684.45	123578.57
4681	76684.53	123578.67
4682	76684.61	123578.77
4683	76684.70	123578.87
4684	76684.78	123578.97
4685	76684.86	123579.08
4686	76684.94	123579.18
4687	76685.02	123579.28
4688	76685.10	123579.38
4689	76685.18	123579.48
4690	76685.26	123579.59

Обозначение (номер) характерной точки	Перечень координат характерных точек в системе координат, используемой для ведения Единого государственного регистра недвижимости	
	X	Y
4691	76685.34	123579.69
4692	76685.42	123579.79
4693	76685.50	123579.90
4694	76685.58	123580
4695	76685.66	123580.10
4696	76685.73	123580.21
4697	76685.81	123580.31
4698	76685.89	123580.42
4699	76685.96	123580.53
4700	76686.04	123580.63
4701	76686.11	123580.74
4702	76686.19	123580.84
4703	76686.26	123580.95
4704	76686.34	123581.06
4705	76686.41	123581.17
4706	76686.48	123581.27
4707	76686.55	123581.38
4708	76686.63	123581.49
4709	76686.70	123581.60
4710	76686.77	123581.71
4711	76686.84	123581.82
4712	76686.91	123581.93
4713	76686.98	123582.04
4714	76687.05	123582.15
4715	76687.12	123582.26
4716	76687.19	123582.37
4717	76687.25	123582.48
4718	76687.32	123582.59
4719	76687.39	123582.70
4720	76687.45	123582.81
4721	76687.52	123582.93
4722	76687.58	123583.04
4723	76687.65	123583.15
4724	76687.71	123583.26
4725	76687.78	123583.38
4726	76687.84	123583.49
4727	76687.91	123583.60
4728	76687.97	123583.72
4729	76688.03	123583.83
4730	76688.09	123583.95
4731	76688.15	123584.06
4732	76688.21	123584.18
4733	76688.27	123584.29
4734	76688.33	123584.41
4735	76688.39	123584.52
4736	76688.45	123584.64

Обозначение (номер) характерной точки	Перечень координат характерных точек в системе координат, используемой для ведения Единого государственного реестра недвижимости	
	X	Y
4737	76688.51	123584.76
4738	76688.57	123584.87
4739	76688.63	123584.99
4740	76688.68	123585.11
4741	76688.74	123585.22
4742	76688.79	123585.34
4743	76688.85	123585.46
4744	76688.90	123585.58
4745	76688.96	123585.69
4746	76689.01	123585.81
4747	76689.07	123585.93
4748	76689.12	123586.05
4749	76689.17	123586.17
4750	76689.22	123586.29
4751	76689.28	123586.41
4752	76689.33	123586.53
4753	76689.38	123586.65
4754	76689.43	123586.77
4755	76689.48	123586.89
4756	76689.52	123587.01
4757	76689.57	123587.13
4758	76689.62	123587.25
4759	76689.67	123587.37
4760	76689.72	123587.49
4761	76689.76	123587.61
4762	76689.81	123587.74
4763	76689.85	123587.86
4764	76689.90	123587.98
4765	76689.94	123588.10
4766	76689.99	123588.22
4767	76690.03	123588.35
4768	76690.07	123588.47
4769	76690.12	123588.59
4770	76690.16	123588.72
4771	76690.20	123588.84
4772	76690.24	123588.96
4773	76690.28	123589.09
4774	76690.32	123589.21
4775	76690.36	123589.33
4776	76690.40	123589.46
4777	76690.44	123589.58
4778	76690.47	123589.71
4779	76690.51	123589.83
4780	76690.55	123589.96
4781	76690.58	123590.08
4782	76690.62	123590.21

Обозначение (номер) характерной точки	Перечень координат характерных точек в системе координат, используемой для ведения Единого государственного реестра недвижимости	
	X	Y
4783	76690.65	123590.33
4784	76690.69	123590.46
4785	76690.72	123590.58
4786	76690.76	123590.71
4787	76690.79	123590.83
4788	76690.82	123590.96
4789	76690.85	123591.09
4790	76690.89	123591.21
4791	76690.92	123591.34
4792	76690.95	123591.47
4793	76690.98	123591.59
4794	76691.01	123591.72
4795	76691.04	123591.85
4796	76691.06	123591.97
4797	76691.09	123592.10
4798	76691.12	123592.23
4799	76691.15	123592.35
4800	76691.17	123592.48
4801	76691.20	123592.61
4802	76691.22	123592.74
4803	76691.25	123592.86
4804	76691.27	123592.99
4805	76691.30	123593.12
4806	76691.32	123593.25
4807	76691.34	123593.38
4808	76691.36	123593.50
4809	76691.38	123593.63
4810	76691.41	123593.76
4811	76691.43	123593.89
4812	76691.45	123594.02
4813	76691.46	123594.15
4814	76691.48	123594.28
4815	76691.50	123594.40
4816	76691.52	123594.53
4817	76691.54	123594.66
4818	76691.55	123594.79
4819	76691.57	123594.92
4820	76691.58	123595.05
4821	76691.60	123595.18
4822	76691.61	123595.31
4823	76691.63	123595.44
4824	76691.64	123595.57
4825	76691.65	123595.70
4826	76691.67	123595.83
4827	76691.68	123595.96
4828	76691.69	123596.08

Обозначение (номер) характерной точки	Перечень координат характерных точек в системе координат, используемой для ведения Единого государственного реестра недвижимости	
	X	Y
4829	76691.70	123596.21
4830	76691.71	123596.34
4831	76691.72	123596.47
4832	76691.73	123596.60
4833	76691.74	123596.73
4834	76691.75	123596.86
4835	76691.75	123596.99
4836	76691.76	123597.12
4837	76691.77	123597.25
4838	76691.77	123597.38
4839	76691.78	123597.51
4840	76691.78	123597.64
4841	76691.79	123597.77
4842	76691.79	123597.90
4843	76691.79	123598.03
4844	76691.80	123598.16
4845	76691.80	123598.29
4846	76691.80	123598.42
4847	76691.80	123598.55
4848	76691.80	123598.68
4849	76691.80	123598.81
4850	76691.80	123598.94
4851	76691.80	123599.07
4852	76691.80	123599.20
4853	76691.79	123599.33
4854	76691.79	123599.46
4855	76691.79	123599.59
4856	76691.78	123599.72
4857	76691.78	123599.85
4858	76691.78	123599.98
4859	76691.77	123600.11
4860	76691.76	123600.24
4861	76691.76	123600.37
4862	76691.75	123600.50
4863	76691.74	123600.63
4864	76691.73	123600.76
4865	76691.73	123600.89
4866	76691.72	123601.02
4867	76691.71	123601.15
4868	76691.70	123601.28
4869	76691.69	123601.41
4870	76691.67	123601.54
4871	76691.66	123601.67
4872	76691.65	123601.80
4873	76691.64	123601.93
4874	76691.62	123602.06

Обозначение (номер) характерной точки	Перечень координат характерных точек в системе координат, используемой для ведения Единого государственного реестра недвижимости	
	X	Y
4875	76691.61	123602.19
4876	76691.59	123602.32
4877	76691.58	123602.45
4878	76691.56	123602.58
4879	76691.55	123602.70
4880	76691.53	123602.83
4881	76691.51	123602.96
4882	76691.49	123603.09
4883	76691.48	123603.22
4884	76691.46	123603.35
4885	76691.44	123603.48
4886	76691.42	123603.61
4887	76691.40	123603.73
4888	76691.38	123603.86
4889	76691.35	123603.99
4890	76691.33	123604.12
4891	76691.31	123604.25
4892	76691.29	123604.38
4893	76691.26	123604.50
4894	76691.24	123604.63
4895	76691.21	123604.76
4896	76691.19	123604.89
4897	76691.16	123605.01
4898	76691.14	123605.14
4899	76691.11	123605.27
4900	76691.08	123605.40
4901	76691.05	123605.52
4902	76691.02	123605.65
4903	76691	123605.78
4904	76690.97	123605.90
4905	76690.94	123606.03
4906	76690.90	123606.16
4907	76690.87	123606.28
4908	76690.84	123606.41
4909	76690.81	123606.53
4910	76690.78	123606.66
4911	76690.74	123606.79
4912	76690.71	123606.91
4913	76690.68	123607.04
4914	76690.64	123607.16
4915	76690.61	123607.29
4916	76690.57	123607.41
4917	76690.53	123607.54
4918	76690.50	123607.66
4919	76690.46	123607.79
4920	76690.42	123607.91

Обозначение (номер) характерной точки	Перечень координат характерных точек в системе координат, используемой для ведения Единого государственного реестра недвижимости	
	X	Y
4921	76690.38	123608.04
4922	76690.34	123608.16
4923	76690.30	123608.28
4924	76690.26	123608.41
4925	76690.22	123608.53
4926	76690.18	123608.65
4927	76690.14	123608.78
4928	76690.10	123608.90
4929	76690.06	123609.02
4930	76690.01	123609.15
4931	76689.97	123609.27
4932	76689.93	123609.39
4933	76689.88	123609.51
4934	76689.84	123609.64
4935	76689.79	123609.76
4936	76689.74	123609.88
4937	76689.70	123610
4938	76689.65	123610.12
4939	76689.60	123610.24
4940	76689.55	123610.36
4941	76689.51	123610.48
4942	76689.46	123610.60
4943	76689.41	123610.72
4944	76689.36	123610.84
4945	76689.31	123610.96
4946	76689.25	123611.08
4947	76689.20	123611.20
4948	76689.15	123611.32
4949	76689.10	123611.44
4950	76689.04	123611.56
4951	76688.99	123611.68
4952	76688.94	123611.80
4953	76688.88	123611.92
4954	76688.83	123612.03
4955	76688.77	123612.15
4956	76688.72	123612.27
4957	76688.66	123612.39
4958	76688.60	123612.50
4959	76688.54	123612.62
4960	76688.49	123612.74
4961	76688.43	123612.85
4962	76688.37	123612.97
4963	76688.31	123613.08
4964	76688.25	123613.20
4965	76688.19	123613.31
4966	76688.13	123613.43

Обозначение (номер) характерной точки	Перечень координат характерных точек в системе координат, используемой для ведения Единого государственного реестра недвижимости	
	X	Y
4967	76688.07	123613.54
4968	76688	123613.66
4969	76687.94	123613.77
4970	76687.88	123613.89
4971	76687.82	123614
4972	76687.75	123614.11
4973	76687.69	123614.23
4974	76687.62	123614.34
4975	76687.56	123614.45
4976	76687.49	123614.56
4977	76687.43	123614.68
4978	76687.36	123614.79
4979	76687.29	123614.90
4980	76687.23	123615.01
4981	76687.16	123615.12
4982	76687.09	123615.23
4983	76687.02	123615.34
4984	76686.95	123615.45
4985	76686.88	123615.56
4986	76686.81	123615.67
4987	76686.74	123615.78
4988	76686.67	123615.89
4989	76686.60	123616
4990	76686.53	123616.11
4991	76686.45	123616.21
4992	76686.38	123616.32
4993	76686.31	123616.43
4994	76686.23	123616.54
4995	76686.16	123616.64
4996	76686.08	123616.75
4997	76686.01	123616.86
4998	76685.93	123616.96
4999	76685.86	123617.07
5000	76685.78	123617.17
5001	76685.70	123617.28
5002	76685.63	123617.38
5003	76685.55	123617.49
5004	76685.47	123617.59
5005	76685.39	123618.63
5006	76686.06	123618.66
5007	76686.18	123618.69
5008	76686.31	123618.72
5009	76686.44	123618.75
5010	76686.57	123618.78
5011	76686.69	123618.81
5012	76686.82	123618.84

Обозначение (номер) характерной точки	Перечень координат характерных точек в системе координат, используемой для ведения Единого государственного реестра недвижимости	
	X	Y
5013	76686.94	123618.88
5014	76687.07	123618.91
5015	76687.20	123618.94
5016	76687.32	123618.98
5017	76687.45	123619.01
5018	76687.57	123619.05
5019	76687.70	123619.08
5020	76687.83	123619.12
5021	76687.95	123619.16
5022	76688.08	123619.20
5023	76688.20	123619.23
5024	76688.32	123619.27
5025	76688.45	123619.31
5026	76688.57	123619.35
5027	76688.70	123619.39
5028	76688.82	123619.43
5029	76688.95	123619.47
5030	76689.07	123619.52
5031	76689.19	123619.56
5032	76689.32	123619.60
5033	76689.44	123619.65
5034	76689.56	123619.69
5035	76689.68	123619.73
5036	76689.81	123619.78
5037	76689.93	123619.83
5038	76690.05	123619.87
5039	76690.17	123619.92
5040	76690.29	123619.97
5041	76690.42	123620.01
5042	76690.54	123620.06
5043	76690.66	123620.11
5044	76690.78	123620.16
5045	76690.90	123620.21
5046	76691.02	123620.26
5047	76691.14	123620.31
5048	76691.26	123620.36
5049	76691.38	123620.42
5050	76691.50	123620.47
5051	76691.62	123620.52
5052	76691.74	123620.58
5053	76691.86	123620.63
5054	76691.97	123620.68
5055	76692.09	123620.74
5056	76692.21	123620.79
5057	76692.33	123620.85
5058	76692.45	123620.91

Обозначение (номер) характерной точки	Перечень координат характерных точек в системе координат, используемой для ведения Единого государственного реестра недвижимости	
	X	Y
5105	76697.66	123624.13
5106	76697.76	123624.21
5107	76697.86	123624.29
5108	76697.96	123624.37
5109	76698.07	123624.45
5110	76698.17	123624.53
5111	76698.27	123624.62
5112	76698.37	123624.70
5113	76698.47	123624.78
5114	76698.57	123624.86
5115	76698.67	123624.95
5116	76698.77	123625.03
5117	76698.87	123625.12
5118	76698.97	123625.20
5119	76699.07	123625.29
5120	76699.17	123625.37
5121	76699.26	123625.46
5122	76699.36	123625.55
5123	76699.46	123625.64
5124	76699.56	123625.72
5125	76699.65	123625.81
5126	76699.75	123625.90
5127	76699.84	123625.99
5128	76699.94	123626.08
5129	76700.03	123626.17
5130	76700.13	123626.26
5131	76700.22	123626.35
5132	76700.31	123626.44
5133	76700.41	123626.53
5134	76700.50	123626.62
5135	76700.59	123626.71
5136	76700.69	123626.81
5137	76700.78	123626.90
5138	76700.87	123626.99
5139	76700.96	123627.09
5140	76701.05	123627.18
5141	76701.14	123627.28
5142	76701.23	123627.37
5143	76701.32	123627.47
5144	76701.41	123627.56
5145	76701.49	123627.66
5146	76701.58	123627.76
5147	76701.67	123627.85
5148	76701.76	123627.95
5149	76701.84	123628.05
5150	76701.93	123628.15

Обозначение (номер) характерной точки	Перечень координат характерных точек в системе координат, используемой для ведения Единого государственного реестра недвижимости	
	X	Y
5151	76702.02	123628.24
5152	76702.10	123628.34
5153	76702.19	123628.44
5154	76702.27	123628.54
5155	76702.35	123628.64
5156	76702.44	123628.74
5157	76702.52	123628.84
5158	76702.60	123628.94
5159	76702.69	123629.05
5160	76702.77	123629.15
5161	76702.85	123629.25
5162	76702.93	123629.35
5163	76703.01	123629.45
5164	76703.09	123629.56
5165	76703.17	123629.66
5166	76703.25	123629.76
5167	76703.33	123629.87
5168	76703.41	123629.97
5169	76703.48	123630.08
5170	76703.56	123630.18
5171	76703.64	123630.29
5172	76703.71	123630.39
5173	76703.79	123630.50
5174	76703.86	123630.61
5175	76703.94	123630.71
5176	76704.01	123630.82
5177	76704.09	123630.93
5178	76704.16	123631.04
5179	76704.24	123631.14
5180	76704.31	123631.25
5181	76704.38	123631.36
5182	76704.45	123631.47
5183	76704.52	123631.58
5184	76704.59	123631.69
5185	76704.66	123631.80
5186	76704.73	123631.91
5187	76704.80	123632.02
5188	76704.87	123632.13
5189	76704.94	123632.24
5190	76705.01	123632.35
5191	76705.08	123632.47
5192	76705.14	123632.58
5193	76705.21	123632.69
5194	76705.27	123632.80
5195	76705.34	123632.92
5196	76705.40	123633.03

Обозначение (номер) характерной точки	Перечень координат характерных точек в системе координат, используемой для ведения Единого государственного реестра недвижимости	
	X	Y
5197	76705.47	123633.14
5198	76705.53	123633.26
5199	76705.60	123633.37
5200	76705.66	123633.49
5201	76705.72	123633.60
5202	76705.78	123633.72
5203	76705.85	123633.83
5204	76705.91	123633.95
5205	76705.97	123634.06
5206	76706.03	123634.18
5207	76706.09	123634.29
5208	76706.14	123634.41
5209	76706.20	123634.53
5210	76706.26	123634.64
5211	76706.32	123634.76
5212	76706.38	123634.88
5213	76706.43	123635
5214	76706.49	123635.11
5215	76706.54	123635.23
5216	76706.60	123635.35
5217	76706.65	123635.47
5218	76706.71	123635.59
5219	76706.76	123635.71
5220	76706.81	123635.83
5221	76706.86	123635.95
5222	76706.92	123636.07
5223	76706.97	123636.19
5224	76707.02	123636.31
5225	76707.07	123636.43
5226	76707.12	123636.55
5227	76707.17	123636.67
5228	76707.22	123636.79
5229	76707.26	123636.91
5230	76707.31	123637.03
5231	76707.36	123637.16
5232	76707.40	123637.28
5233	76707.45	123637.40
5234	76712.91	123637.75
5235	76721.81	123637.67
5236	76738.13	123629.97
5237	76738.25	123629.91
5238	76738.37	123629.86
5239	76738.48	123629.80
5240	76738.60	123629.75
5241	76738.72	123629.70
5242	76738.84	123629.64

Обозначение (номер) характерной точки	Перечень координат характерных точек в системе координат, используемой для ведения Единого государственного реестра недвижимости	
	X	Y
5243	76738.96	123629.59
5244	76739.08	123629.54
5245	76739.20	123629.49
5246	76739.32	123629.43
5247	76739.44	123629.38
5248	76739.56	123629.33
5249	76739.68	123629.28
5250	76739.80	123629.24
5251	76739.92	123629.19
5252	76740.04	123629.14
5253	76740.16	123629.09
5254	76740.28	123629.04
5255	76740.40	123629
5256	76740.53	123628.95
5257	76740.65	123628.91
5258	76740.77	123628.86
5259	76740.89	123628.82
5260	76741.02	123628.77
5261	76741.14	123628.73
5262	76741.26	123628.69
5263	76741.38	123628.65
5264	76741.51	123628.61
5265	76741.63	123628.57
5266	76741.76	123628.52
5267	76741.88	123628.49
5268	76742	123628.45
5269	76742.13	123628.41
5270	76742.25	123628.37
5271	76742.38	123628.33
5272	76742.50	123628.29
5273	76742.63	123628.26
5274	76742.75	123628.22
5275	76742.88	123628.19
5276	76743	123628.15
5277	76743.13	123628.12
5278	76743.25	123628.08
5279	76743.38	123628.05
5280	76743.51	123628.02
5281	76743.63	123627.99
5282	76743.76	123627.96
5283	76743.89	123627.93
5284	76744.01	123627.89
5285	76744.14	123627.87
5286	76744.27	123627.84
5287	76744.39	123627.81
5288	76744.52	123627.78

Обозначение (номер) характерной точки	Перечень координат характерных точек в системе координат, используемой для ведения Единого государственного реестра недвижимости	
	X	Y
5289	76744.65	123627.75
5290	76744.78	123627.73
5291	76744.90	123627.70
5292	76745.03	123627.67
5293	76745.16	123627.65
5294	76745.29	123627.62
5295	76745.41	123627.60
5296	76745.54	123627.58
5297	76745.67	123627.55
5298	76745.80	123627.53
5299	76745.93	123627.51
5300	76746.06	123627.49
5301	76746.18	123627.47
5302	76746.31	123627.45
5303	76746.44	123627.43
5304	76746.57	123627.41
5305	76767.73	123624.27
5306	76767.86	123624.25
5307	76767.99	123624.24
5308	76768.12	123624.22
5309	76768.25	123624.21
5310	76768.38	123624.19
5311	76768.51	123624.18
5312	76768.64	123624.16
5313	76768.77	123624.15
5314	76768.90	123624.14
5315	76769.03	123624.12
5316	76769.16	123624.11
5317	76769.29	123624.10
5318	76769.42	123624.09
5319	76769.55	123624.08
5320	76769.68	123624.07
5321	76769.81	123624.06
5322	76769.94	123624.05
5323	76770.07	123624.04
5324	76770.20	123624.03
5325	76770.33	123624.03
5326	76770.46	123624.02
5327	76770.59	123624.01
5328	76770.72	123624.01
5329	76770.85	123624
5330	76770.98	123624
5331	76771.11	123623.99
5332	76771.24	123623.99
5333	76771.37	123623.98
5334	76771.50	123623.98

Обозначение (номер) характерной точки	Перечень координат характерных точек в системе координат, используемой для ведения Единого государственного реестра недвижимости	
	X	Y
5335	76771.64	123623.98
5336	76771.77	123623.98
5337	76771.90	123623.97
5338	76772.03	123623.97
5339	76772.16	123623.97
5340	76772.29	123623.97
5341	76772.42	123623.97
5342	76772.55	123623.97
5343	76772.68	123623.98
5344	76772.81	123623.98
5345	76772.94	123623.98
5346	76773.07	123623.98
5347	76773.20	123623.99
5348	76773.33	123623.99
5349	76773.46	123623.99
5350	76773.59	123624
5351	76773.72	123624
5352	76773.85	123624.01
5353	76773.99	123624.02
5354	76774.12	123624.02
5355	76774.25	123624.03
5356	76774.38	123624.04
5357	76774.51	123624.05
5358	76774.64	123624.06
5359	76774.77	123624.07
5360	76774.90	123624.07
5361	76775.03	123624.09
5362	76775.16	123624.10
5363	76775.29	123624.11
5364	76775.42	123624.12
5365	76775.55	123624.13
5366	76775.68	123624.14
5367	76775.81	123624.16
5368	76775.94	123624.17
5369	76776.07	123624.19
5370	76776.20	123624.20
5371	76776.33	123624.22
5372	76776.46	123624.23
5373	76776.59	123624.25
5374	76776.72	123624.26
5375	76776.85	123624.28
5376	76776.98	123624.30
5377	76777.11	123624.32
5378	76777.23	123624.34
5379	76777.36	123624.35
5380	76777.49	123624.37

Обозначение (номер) характерной точки	Перечень координат характерных точек в системе координат, используемой для ведения Единого государственного реестра недвижимости	
	X	Y
5381	76777.62	123624.39
5382	76777.75	123624.42
5383	76777.88	123624.44
5384	76778.01	123624.46
5385	76778.14	123624.48
5386	76778.27	123624.50
5387	76778.39	123624.53
5388	76778.52	123624.55
5389	76778.65	123624.57
5390	76778.78	123624.60
5391	76778.91	123624.62
5392	76779.04	123624.65
5393	76779.16	123624.67
5394	76779.29	123624.70
5395	76779.42	123624.73
5396	76779.55	123624.75
5397	76779.68	123624.78
5398	76779.80	123624.81
5399	76779.93	123624.84
5400	76780.06	123624.82
5401	76780.19	123624.80
5402	76780.32	123624.78
5403	76780.45	123624.77
5404	76780.58	123624.75
5405	76780.70	123624.73
5406	76780.83	123624.72
5407	76780.96	123624.70
5408	76781.09	123624.69
5409	76781.22	123624.67
5410	76781.35	123624.66
5411	76781.48	123624.65
5412	76781.61	123624.63
5413	76781.74	123624.62
5414	76781.87	123624.61
5415	76782	123624.60
5416	76782.13	123624.59
5417	76782.26	123624.58
5418	76782.39	123624.57
5419	76782.52	123624.56
5420	76782.65	123624.55
5421	76782.78	123624.55
5422	76782.91	123624.54
5423	76783.04	123624.53
5424	76783.17	123624.53
5425	76783.30	123624.52
5426	76783.43	123624.52

Обозначение (номер) характерной точки	Перечень координат характерных точек в системе координат, используемой для ведения Единого государственного реестра недвижимости	
	X	Y
5427	76783.56	123624.51
5428	76783.69	123624.51
5429	76783.82	123624.51
5430	76783.95	123624.50
5431	76784.08	123624.50
5432	76784.21	123624.50
5433	76784.34	123624.50
5434	76784.47	123624.50
5435	76784.60	123624.50
5436	76784.73	123624.50
5437	76784.86	123624.50
5438	76784.99	123624.51
5439	76785.13	123624.51
5440	76785.26	123624.51
5441	76785.39	123624.51
5442	76785.52	123624.52
5443	76785.65	123624.52
5444	76785.78	123624.53
5445	76785.91	123624.53
5446	76786.04	123624.54
5447	76786.17	123624.55
5448	76786.30	123624.56
5449	76786.43	123624.56
5450	76786.56	123624.57
5451	76786.69	123624.58
5452	76786.82	123624.59
5453	76786.95	123624.60
5454	76787.08	123624.61
5455	76787.21	123624.62
5456	76787.34	123624.64
5457	76787.47	123624.65
5458	76787.60	123624.66
5459	76787.72	123624.68
5460	76787.85	123624.69
5461	76787.98	123624.71
5462	76788.11	123624.72
5463	76788.24	123624.74
5464	76788.37	123624.75
5465	76788.50	123624.77
5466	76788.63	123624.79
5467	76788.76	123624.81
5468	76788.89	123624.82
5469	76789.02	123624.84
5470	76789.15	123624.86
5471	76789.27	123624.88
5472	76789.40	123624.90

Обозначение (номер) характерной точки	Перечень координат характерных точек в системе координат, используемой для ведения Единого государственного реестра недвижимости	
	X	Y
5473	76789.53	123624.93
5474	76789.66	123624.95
5475	76789.79	123624.97
5476	76789.92	123624.99
5477	76790.04	123625.02
5478	76790.17	123625.04
5479	76790.30	123625.07
5480	76790.43	123625.09
5481	76790.56	123625.12
5482	76790.68	123625.14
5483	76790.81	123625.17
5484	76790.94	123625.20
5485	76791.07	123625.23
5486	76791.19	123625.26
5487	76791.32	123625.28
5488	76791.45	123625.31
5489	76791.57	123625.34
5490	76791.70	123625.38
5491	76791.83	123625.41
5492	76791.95	123625.44
5493	76792.08	123625.47
5494	76792.21	123625.50
5495	76792.33	123625.54
5496	76792.46	123625.57
5497	76792.58	123625.61
5498	76792.71	123625.64
5499	76792.83	123625.68
5500	76792.96	123625.71
5501	76793.08	123625.75
5502	76793.21	123625.79
5503	76793.33	123625.82
5504	76793.46	123625.86
5505	76793.58	123625.90
5506	76793.71	123625.94
5507	76793.83	123625.98
5508	76793.95	123626.02
5509	76794.08	123626.06
5510	76794.20	123626.10
5511	76794.32	123626.15
5512	76794.45	123626.19
5513	76794.57	123626.23
5514	76794.69	123626.28
5515	76794.82	123626.32
5516	76794.94	123626.36
5517	76795.06	123626.41
5518	76795.18	123626.46

Обозначение (номер) характерной точки	Перечень координат характерных точек в системе координат, используемой для ведения Единого государственного реестра недвижимости	
	X	Y
5519	76795.30	123626.50
5520	76795.43	123626.55
5521	76795.55	123626.60
5522	76795.67	123626.64
5523	76795.79	123626.69
5524	76795.91	123626.74
5525	76796.03	123626.79
5526	76796.15	123626.84
5527	76796.27	123626.89
5528	76796.39	123626.94
5529	76796.51	123626.99
5530	76796.63	123627.04
5531	76796.75	123627.10
5532	76796.87	123627.15
5533	76796.99	123627.20
5534	76797.11	123627.26
5535	76797.23	123627.31
5536	76797.34	123627.37
5537	76797.46	123627.42
5538	76797.58	123627.48
5539	76797.70	123627.53
5540	76797.81	123627.59
5541	76797.93	123627.65
5542	76798.05	123627.71
5543	76798.16	123627.77
5544	76798.28	123627.82
5545	76798.40	123627.88
5546	76798.51	123627.94
5547	76798.63	123628
5548	76798.74	123628.07
5549	76798.86	123628.13
5550	76798.97	123628.19
5551	76799.09	123628.25
5552	76799.20	123628.31
5553	76799.31	123628.38
5554	76799.43	123628.44
5555	76799.54	123628.51
5556	76799.65	123628.57
5557	76799.77	123628.64
5558	76799.88	123628.70
5559	76799.99	123628.77
5560	76800.10	123628.84
5561	76800.21	123628.90
5562	76800.33	123628.97
5563	76800.44	123629.04
5564	76800.55	123629.11

Перечень координат характерных точек в системе координат, используемой для ведения Единого государственного реестра недвижимости

Обозначение (номер) характерной точки	X		Y	
5565	76800.66		123629.18	
5566	76800.77		123629.25	
5567	76800.88		123629.32	
5568	76800.99		123629.39	
5569	76801.10		123629.46	
5570	76801.20		123629.53	
5571	76801.31		123629.60	
5572	76801.42		123629.67	
5573	76801.53		123629.75	
5574	76801.64		123629.82	
5575	76801.74		123629.90	
5576	76801.85		123629.97	
5577	76801.96		123630.04	
5578	76802.06		123630.12	
5579	76802.17		123630.20	
5580	76802.28		123630.27	
5581	76802.38		123630.35	
5582	76802.49		123630.43	
5583	76802.59		123630.50	
5584	76802.70		123630.58	
5585	76802.80		123630.66	
5586	76802.90		123630.74	
5587	76803.01		123630.82	
5588	76803.11		123630.90	
5589	76803.21		123630.98	
5590	76803.31		123631.06	
5591	76803.42		123631.14	
5592	76803.52		123631.22	
5593	76803.62		123631.30	
5594	76803.72		123631.38	
5595	76803.82		123631.47	
5596	76803.92		123631.55	
5597	76804.02		123631.63	
5598	76804.12		123631.72	
5599	76804.22		123631.80	
5600	76804.32		123631.89	
5601	76804.42		123631.97	
5602	76804.52		123632.06	
5603	76804.61		123632.15	
5604	76804.71		123632.23	
5605	76804.81		123632.32	
5606	76804.90		123632.41	
5607	76805		123632.49	
5608	76805.10		123632.58	
5609	76805.19		123632.67	
5610	76805.29		123632.76	

Обозначение (номер) характерной точки	Перечень координат характерных точек в системе координат, используемой для ведения Единого государственного реестра недвижимости	
	X	Y
5611	76805.38	123632.85
5612	76805.48	123632.94
5613	76805.57	123633.03
5614	76805.66	123633.12
5615	76805.76	123633.21
5616	76805.85	123633.30
5617	76805.94	123633.40
5618	76806.03	123633.49
5619	76806.12	123633.58
5620	76806.22	123633.67
5621	76806.31	123633.77
5622	76806.40	123633.86
5623	76806.49	123633.96
5624	76806.58	123634.05
5625	76806.67	123634.15
5626	76806.75	123634.24
5627	76806.84	123634.34
5628	76806.93	123634.43
5629	76807.02	123634.53
5630	76807.11	123634.63
5631	76807.19	123634.72
5632	76807.28	123634.82
5633	76807.36	123634.92
5634	76807.45	123635.02
5635	76807.53	123635.12
5636	76807.62	123635.22
5637	76807.70	123635.31
5638	76807.79	123635.41
5639	76807.87	123635.51
5640	76807.95	123635.62
5641	76808.04	123635.72
5642	76808.12	123635.82
5643	76808.20	123635.92
5644	76808.28	123636.02
5645	76808.36	123636.12
5646	76808.44	123636.23
5647	76808.52	123636.33
5648	76808.60	123636.43
5649	76808.68	123636.54
5650	76808.76	123636.64
5651	76808.84	123636.74
5652	76808.91	123636.85
5653	76808.99	123636.95
5654	76809.07	123637.06
5655	76809.14	123637.17
5656	76809.22	123637.27

Обозначение (номер) характерной точки	Перечень координат характерных точек в системе координат, используемой для ведения Единого государственного реестра недвижимости	
	X	Y
5657	76809.29	123637.38
5658	76809.37	123637.48
5659	76809.44	123637.59
5660	76809.52	123637.70
5661	76809.59	123637.81
5662	76809.66	123637.91
5663	76809.74	123638.02
5664	76809.81	123638.13
5665	76809.88	123638.24
5666	76824.76	123650.78
5667	76826.70	123651.25
5668	76829.52	123650.02
5669	76829.60	123649.91
5670	76829.68	123649.81
5671	76829.76	123649.70
5672	76829.83	123649.60
5673	76829.91	123649.49
5674	76829.99	123649.39
5675	76830.08	123649.28
5676	76830.16	123649.18
5677	76830.24	123649.08
5678	76830.32	123648.97
5679	76830.40	123648.87
5680	76830.49	123648.77
5681	76830.57	123648.67
5682	76830.65	123648.57
5683	76830.74	123648.47
5684	76830.82	123648.36
5685	76830.91	123648.26
5686	76830.99	123648.16
5687	76831.08	123648.06
5688	76831.17	123647.97
5689	76831.25	123647.87
5690	76831.34	123647.77
5691	76831.43	123647.67
5692	76831.52	123647.57
5693	76831.61	123647.48
5694	76831.74	123647.33
5695	76831.87	123647.19
5696	76831.97	123647.09
5697	76832.06	123647
5698	76832.15	123646.90
5699	76832.24	123646.81
5700	76832.33	123646.71
5701	76832.42	123646.62
5702	76832.52	123646.53

Обозначение (номер) характерной точки	Перечень координат характерных точек в системе координат, используемой для ведения Единого государственного реестра недвижимости	
	X	Y
5703	76832.61	123646.43
5704	76832.70	123646.34
5705	76832.80	123646.25
5706	76832.89	123646.16
5707	76832.99	123646.07
5708	76833.08	123645.97
5709	76833.18	123645.88
5710	76833.28	123645.79
5711	76833.37	123645.71
5712	76833.47	123645.62
5713	76833.57	123645.53
5714	76833.66	123645.44
5715	76833.76	123645.35
5716	76833.86	123645.26
5717	76833.96	123645.18
5718	76834.06	123645.09
5719	76834.16	123645.01
5720	76834.26	123644.92
5721	76840.42	123639.65
5722	76842.66	123637.21
5723	76844.85	123631.26
5724	76844.90	123631.14
5725	76844.95	123631.02
5726	76844.99	123630.90
5727	76845.04	123630.78
5728	76845.09	123630.66
5729	76845.14	123630.54
5730	76845.19	123630.42
5731	76845.25	123630.30
5732	76845.30	123630.18
5733	76845.35	123630.06
5734	76845.40	123629.94
5735	76845.46	123629.82
5736	76845.51	123629.70
5737	76845.56	123629.58
5738	76845.62	123629.46
5739	76845.67	123629.35
5740	76845.73	123629.23
5741	76845.79	123629.11
5742	76845.84	123628.99
5743	76845.90	123628.88
5744	76845.96	123628.76
5745	76846.02	123628.64
5746	76846.08	123628.53
5747	76846.14	123628.41
5748	76846.20	123628.30

Обозначение (номер) характерной точки	Перечень координат характерных точек в системе координат, используемой для ведения Единого государственного реестра недвижимости	
	X	Y
5749	76846.26	123628.18
5750	76846.32	123628.07
5751	76846.38	123627.95
5752	76846.44	123627.84
5753	76846.50	123627.72
5754	76846.57	123627.61
5755	76846.63	123627.49
5756	76846.69	123627.38
5757	76846.76	123627.27
5758	76846.82	123627.16
5759	76846.89	123627.04
5760	76846.95	123626.93
5761	76847.02	123626.82
5762	76847.09	123626.71
5763	76847.15	123626.59
5764	76847.22	123626.48
5765	76847.29	123626.37
5766	76847.36	123626.26
5767	76847.43	123626.15
5768	76847.50	123626.04
5769	76847.57	123625.93
5770	76847.64	123625.82
5771	76847.71	123625.71
5772	76847.78	123625.60
5773	76847.85	123625.50
5774	76847.92	123625.39
5775	76848	123625.28
5776	76848.07	123625.17
5777	76848.14	123625.06
5778	76848.22	123624.96
5779	76848.29	123624.85
5780	76848.37	123624.74
5781	76848.44	123624.64
5782	76848.52	123624.53
5783	76848.60	123624.43
5784	76848.67	123624.32
5785	76848.75	123624.22
5786	76848.83	123624.11
5787	76848.91	123624.01
5788	76848.99	123623.91
5789	76849.07	123623.80
5790	76849.15	123623.70
5791	76849.23	123623.60
5792	76849.31	123623.49
5793	76849.39	123623.39
5794	76849.47	123623.29

Обозначение (номер) характерной точки	Перечень координат характерных точек в системе координат, используемой для ведения Единого государственного реестра недвижимости	
	X	Y
5795	76849.55	123623.19
5796	76849.63	123623.09
5797	76849.72	123622.99
5798	76849.80	123622.89
5799	76849.88	123622.79
5800	76849.97	123622.69
5801	76850.05	123622.59
5802	76850.14	123622.49
5803	76850.22	123622.39
5804	76850.31	123622.30
5805	76850.39	123622.20
5806	76850.48	123622.10
5807	76850.57	123622
5808	76850.65	123621.91
5809	76850.74	123621.81
5810	76850.83	123621.72
5811	76850.92	123621.62
5812	76851.01	123621.52
5813	76851.10	123621.43
5814	76851.19	123621.34
5815	76851.28	123621.24
5816	76851.37	123621.15
5817	76851.46	123621.06
5818	76851.55	123620.96
5819	76851.64	123620.87
5820	76851.74	123620.78
5821	76851.83	123620.69
5822	76851.92	123620.60
5823	76852.02	123620.51
5824	76852.11	123620.42
5825	76852.20	123620.33
5826	76852.30	123620.24
5827	76852.39	123620.15
5828	76852.49	123620.06
5829	76852.58	123619.97
5830	76852.68	123619.88
5831	76852.78	123619.80
5832	76852.87	123619.71
5833	76852.97	123619.62
5834	76853.07	123619.54
5835	76853.17	123619.45
5836	76853.27	123619.36
5837	76853.36	123619.28
5838	76853.46	123619.20
5839	76853.56	123619.11
5840	76853.66	123619.03

Обозначение (номер) характерной точки	Перечень координат характерных точек в системе координат, используемой для ведения Единого государственного реестра недвижимости	
	X	Y
5841	76853.76	123618.94
5842	76853.86	123618.86
5843	76853.96	123618.78
5844	76854.07	123618.70
5845	76854.17	123618.62
5846	76854.27	123618.54
5847	76854.37	123618.45
5848	76854.47	123618.37
5849	76854.58	123618.30
5850	76854.68	123618.22
5851	76854.78	123618.14
5852	76854.89	123618.06
5853	76854.99	123617.98
5854	76855.10	123617.90
5855	76855.20	123617.83
5856	76855.31	123617.75
5857	76855.41	123617.67
5858	76855.52	123617.60
5859	76855.63	123617.52
5860	76855.73	123617.45
5861	76855.89	123617.34
5862	76856.05	123617.23
5863	76856.16	123617.15
5864	76856.27	123617.08
5865	76856.38	123617.01
5866	76856.49	123616.94
5867	76856.60	123616.87
5868	76856.71	123616.80
5869	76856.82	123616.73
5870	76856.93	123616.66
5871	76857.04	123616.59
5872	76857.15	123616.52
5873	76857.26	123616.45
5874	76857.37	123616.38
5875	76857.48	123616.32
5876	76857.59	123616.25
5877	76857.71	123616.18
5878	76857.82	123616.12
5879	76857.93	123616.05
5880	76858.04	123615.99
5881	76858.16	123615.92
5882	76858.27	123615.86
5883	76858.39	123615.80
5884	76858.50	123615.73
5885	76858.61	123615.67
5886	76858.73	123615.61

Обозначение (номер) характерной точки	Перечень координат характерных точек в системе координат, используемой для ведения Единого государственного реестра недвижимости	
	X	Y
5887	76858.84	123615.55
5888	76858.96	123615.49
5889	76859.07	123615.43
5890	76859.19	123615.37
5891	76859.31	123615.31
5892	76859.42	123615.25
5893	76859.54	123615.19
5894	76859.65	123615.13
5895	76859.77	123615.08
5896	76859.89	123615.02
5897	76860.01	123614.96
5898	76860.12	123614.91
5899	76860.24	123614.85
5900	76860.36	123614.80
5901	76860.48	123614.74
5902	76860.60	123614.69
5903	76860.72	123614.64
5904	76860.83	123614.58
5905	76860.95	123614.53
5906	76861.07	123614.48
5907	76861.19	123614.43
5908	76861.31	123614.38
5909	76861.43	123614.33
5910	76861.55	123614.28
5911	76861.67	123614.23
5912	76861.80	123614.18
5913	76861.92	123614.13
5914	76862.04	123614.09
5915	76862.16	123614.04
5916	76862.28	123613.99
5917	76862.40	123613.95
5918	76862.52	123613.90
5919	76862.65	123613.86
5920	76862.77	123613.81
5921	76862.89	123613.77
5922	76863.01	123613.72
5923	76863.14	123613.68
5924	76863.26	123613.64
5925	76863.38	123613.60
5926	76863.51	123613.56
5927	76863.63	123613.51
5928	76863.76	123613.47
5929	76863.88	123613.43
5930	76864	123613.40
5931	76864.13	123613.36
5932	76864.25	123613.32

Обозначение (номер) характерной точки	Перечень координат характерных точек в системе координат, используемой для ведения Единого государственного реестра недвижимости	
	X	Y
5933	76864.38	123613.28
5934	76864.50	123613.24
5935	76864.63	123613.21
5936	76864.75	123613.17
5937	76864.88	123613.14
5938	76865	123613.10
5939	76865.13	123613.07
5940	76865.25	123613.03
5941	76865.38	123613
5942	76865.51	123612.97
5943	76865.63	123612.94
5944	76865.76	123612.90
5945	76865.89	123612.87
5946	76866.01	123612.84
5947	76866.14	123612.81
5948	76866.27	123612.78
5949	76866.39	123612.76
5950	76866.52	123612.73
5951	76866.65	123612.70
5952	76866.77	123612.67
5953	76866.90	123612.65
5954	76867.03	123612.62
5955	76867.16	123612.59
5956	76867.29	123612.57
5957	76867.41	123612.54
5958	76867.54	123612.52
5959	76867.67	123612.50
5960	76867.80	123612.47
5961	76867.93	123612.45
5962	76868.05	123612.43
5963	76868.18	123612.41
5964	76868.31	123612.39
5965	76868.44	123612.37
5966	76868.57	123612.35
5967	76868.70	123612.33
5968	76868.83	123612.31
5969	76868.96	123612.29
5970	76869.08	123612.28
5971	76869.21	123612.26
5972	76869.34	123612.24
5973	76869.47	123612.23
5974	76869.60	123612.21
5975	76869.73	123612.20
5976	76869.86	123612.19
5977	76869.99	123612.17
5978	76870.12	123612.16

Обозначение (номер) характерной точки	Перечень координат характерных точек в системе координат, используемой для ведения Единого государственного реестра недвижимости	
	X	Y
5979	76870.25	123612.15
5980	76870.38	123612.14
5981	76870.51	123612.12
5982	76870.64	123612.11
5983	76870.77	123612.10
5984	76870.90	123612.09
5985	76871.03	123612.09
5986	76871.16	123612.08
5987	76871.29	123612.07
5988	76871.42	123612.06
5989	76871.55	123612.06
5990	76871.68	123612.05
5991	76871.81	123612.04
5992	76871.94	123612.04
5993	76872.07	123612.03
5994	76872.20	123612.03
5995	76872.33	123612.03
5996	76872.46	123612.02
5997	76872.59	123612.02
5998	76872.72	123612.02
5999	76872.85	123612.02
6000	76877.41	123612.02
6001	76877.54	123612.02
6002	76877.67	123612.02
6003	76877.80	123612.02
6004	76877.93	123612.02
6005	76878.06	123612.03
6006	76878.19	123612.03
6007	76878.32	123612.03
6008	76878.45	123612.04
6009	76878.58	123612.04
6010	76878.72	123612.05
6011	76878.85	123612.06
6012	76878.98	123612.06
6013	76879.11	123612.07
6014	76879.24	123612.08
6015	76879.37	123612.09
6016	76879.50	123612.09
6017	76879.63	123612.10
6018	76879.76	123612.11
6019	76879.89	123612.12
6020	76880.02	123612.13
6021	76880.15	123612.15
6022	76880.28	123612.16
6023	76880.41	123612.17
6024	76880.54	123612.19

Обозначение (номер) характерной точки	Перечень координат характерных точек в системе координат, используемой для ведения Единого государственного реестра недвижимости	
	X	Y
6025	76880.67	123612.20
6026	76880.80	123612.21
6027	76880.93	123612.23
6028	76881.06	123612.24
6029	76881.19	123612.26
6030	76881.32	123612.28
6031	76881.44	123612.29
6032	76881.57	123612.31
6033	76881.70	123612.33
6034	76881.83	123612.35
6035	76881.96	123612.37
6036	76882.09	123612.39
6037	76882.22	123612.41
6038	76882.35	123612.43
6039	76882.48	123612.45
6040	76882.61	123612.48
6041	76882.73	123612.50
6042	76882.86	123612.52
6043	76882.99	123612.55
6044	76883.12	123612.57
6045	76883.25	123612.60
6046	76883.38	123612.62
6047	76883.50	123612.65
6048	76883.63	123612.67
6049	76883.76	123612.70
6050	76883.89	123612.73
6051	76884.01	123612.76
6052	76884.14	123612.79
6053	76884.27	123612.82
6054	76884.40	123612.85
6055	76884.52	123612.88
6056	76884.65	123612.91
6057	76884.77	123612.94
6058	76884.90	123612.97
6059	76885.03	123613.01
6060	76885.15	123613.04
6061	76885.28	123613.07
6062	76885.41	123613.11
6063	76885.53	123613.14
6064	76885.66	123613.18
6065	76885.78	123613.22
6066	76885.91	123613.25
6067	76886.03	123613.29
6068	76886.16	123613.33
6069	76886.28	123613.37
6070	76886.41	123613.40

Обозначение (номер) характерной точки	Перечень координат характерных точек в системе координат, используемой для ведения Единого государственного реестра недвижимости	
	X	Y
6071	76886.53	123613.44
6072	76886.66	123613.48
6073	76886.78	123613.52
6074	76886.90	123613.57
6075	76887.03	123613.61
6076	76887.15	123613.65
6077	76887.28	123613.69
6078	76887.40	123613.74
6079	76887.52	123613.78
6080	76887.64	123613.82
6081	76887.77	123613.87
6082	76887.89	123613.91
6083	76888.01	123613.96
6084	76888.13	123614.01
6085	76888.26	123614.05
6086	76888.38	123614.10
6087	76888.50	123614.15
6088	76888.62	123614.20
6089	76888.74	123614.25
6090	76888.86	123614.30
6091	76888.98	123614.35
6092	76889.10	123614.40
6093	76889.22	123614.45
6094	76889.34	123614.50
6095	76889.46	123614.55
6096	76889.58	123614.60
6097	76889.70	123614.66
6098	76889.82	123614.71
6099	76889.94	123614.76
6100	76890.06	123614.82
6101	76890.18	123614.87
6102	76890.29	123614.93
6103	76890.41	123614.99
6104	76890.53	123615.04
6105	76890.65	123615.10
6106	76890.76	123615.16
6107	76890.88	123615.22
6108	76891	123615.28
6109	76891.11	123615.34
6110	76891.23	123615.40
6111	76891.34	123615.46
6112	76891.46	123615.52
6113	76891.58	123615.58
6114	76891.69	123615.64
6115	76895.28	123615.85
6116	76912.41	123611.67

Обозначение (номер) характерной точки	231 Перечень координат характерных точек в системе координат, используемой для ведения Единого государственного реестра недвижимости	
	X	Y
6117	76918.21	123609.25
6118	76918.30	123609.15
6119	76918.39	123609.06
6120	76918.47	123608.96
6121	76918.56	123608.86
6122	76918.65	123608.77
6123	76918.74	123608.67
6124	76918.83	123608.58
6125	76918.92	123608.48
6126	76919.02	123608.39
6127	76919.11	123608.30
6128	76919.20	123608.20
6129	76919.29	123508.11
6130	76919.38	123608.02
6131	76919.48	123607.93
6132	76919.57	123607.83
6133	76919.66	123607.74
6134	76919.76	123607.65
6135	76919.85	123607.56
6136	76919.95	123607.47
6137	76920.04	123607.38
6138	76920.14	123607.29
6139	76920.24	123607.21
6140	76920.33	123607.12
6141	76920.43	123607.03
6142	76920.53	123606.94
6143	76920.63	123606.86
6144	76920.72	123606.77
6145	76920.82	123606.68
6146	76920.92	123606.60
6147	76921.02	123606.51
6148	76921.12	123606.43
6149	76921.22	123606.34
6150	76921.32	123606.26
6151	76921.42	123606.18
6152	76921.52	123606.09
6153	76921.63	123606.01
6154	76921.73	123605.93
6155	76921.83	123605.85
6156	76921.93	123605.77
6157	76922.04	123605.68
6158	76922.14	123605.60
6159	76922.24	123605.52
6160	76922.35	123605.44
6161	76922.45	123605.37
6162	76922.56	123605.29

Обозначение (номер) характерной точки	Перечень координат характерных точек в системе координат, используемой для ведения Единого государственного реестра недвижимости	
	X	Y
6163	76922.66	123605.21
6164	76922.77	123605.13
6165	76922.87	123605.05
6166	76922.98	123604.98
6167	76923.08	123604.90
6168	76923.19	123604.83
6169	76923.30	123604.75
6170	76923.41	123604.68
6171	76923.51	123604.60
6172	76923.62	123604.53
6173	76923.73	123604.45
6174	76923.84	123604.38
6175	76923.95	123604.31
6176	76924.06	123604.24
6177	76924.17	123604.17
6178	76924.28	123604.09
6179	76924.39	123604.02
6180	76924.50	123603.95
6181	76924.61	123603.88
6182	76924.72	123603.82
6183	76924.83	123603.75
6184	76924.94	123603.68
6185	76925.06	123603.61
6186	76925.17	123603.54
6187	76925.28	123603.48
6188	76925.39	123603.41
6189	76925.51	123603.35
6190	76925.62	123603.28
6191	76925.73	123603.22
6192	76925.85	123603.15
6193	76925.96	123603.09
6194	76926.08	123603.03
6195	76926.19	123602.96
6196	76926.31	123602.90
6197	76926.42	123602.84
6198	76926.54	123602.78
6199	76926.66	123602.72
6200	76926.77	123602.66
6201	76926.89	123602.60
6202	76927.01	123602.54
6203	76927.12	123602.48
6204	76927.24	123602.42
6205	76927.36	123602.36
6206	76927.47	123602.31
6207	76927.59	123602.25
6208	76927.71	123602.20

Обозначение (номер) характерной точки	Перечень координат характерных точек в системе координат, используемой для ведения Единого государственного реестра недвижимости	
	X	Y
6209	76927.83	123602.14
6210	76947.44	123593.11
6211	76947.52	123593.01
6212	76947.61	123592.91
6213	76947.69	123592.81
6214	76947.78	123592.72
6215	76947.87	123592.62
6216	76947.95	123592.52
6217	76948.04	123592.42
6218	76948.13	123592.33
6219	76948.22	123592.23
6220	76948.30	123592.13
6221	76948.39	123592.04
6222	76948.48	123591.94
6223	76948.57	123591.85
6224	76948.66	123591.75
6225	76948.75	123591.66
6226	76948.84	123591.57
6227	76948.93	123591.47
6228	76949.02	123591.38
6229	76949.12	123591.29
6230	76949.21	123591.19
6231	76949.30	123591.10
6232	76949.39	123591.01
6233	76949.49	123590.92
6234	76949.58	123590.83
6235	76949.67	123590.74
6236	76949.77	123590.65
6237	76949.86	123590.56
6238	76949.96	123590.47
6239	76950.05	123590.38
6240	76950.15	123590.29
6241	76950.25	123590.21
6242	76950.34	123590.12
6243	76950.44	123590.03
6244	76950.54	123589.94
6245	76950.64	123589.86
6246	76950.73	123589.77
6247	76950.83	123589.69
6248	76950.93	123589.60
6249	76951.03	123589.52
6250	76951.13	123589.43
6251	76951.23	123589.35
6252	76951.33	123589.27
6253	76951.43	123589.18
6254	76951.53	123589.10

Обозначение (номер) характерной точки	Перечень координат характерных точек в системе координат, используемой для ведения Единого государственного реестра недвижимости	
	X	Y
6255	76951.63	123589.02
6256	76951.73	123588.94
6257	76951.84	123588.85
6258	76951.94	123588.77
6259	76952.04	123588.69
6260	76952.14	123588.61
6261	76952.25	123588.53
6262	76952.35	123588.45
6263	76952.46	123588.38
6264	76952.56	123588.30
6265	76952.66	123588.22
6266	76952.77	123588.14
6267	76952.87	123588.07
6268	76952.98	123587.99
6269	76953.09	123587.91
6270	76953.19	123587.84
6271	76953.30	123587.76
6272	76953.41	123587.69
6273	76953.51	123587.61
6274	76953.62	123587.54
6275	76953.73	123587.47
6276	76953.84	123587.39
6277	76953.94	123587.32
6278	76954.05	123587.25
6279	76954.16	123587.18
6280	76954.27	123587.11
6281	76954.38	123587.04
6282	76954.49	123586.97
6283	76954.60	123586.90
6284	76954.71	123586.83
6285	76954.82	123586.76
6286	76954.93	123586.69
6287	76955.04	123586.62
6288	76955.16	123586.55
6289	76955.27	123586.49
6290	76955.38	123586.42
6291	76955.49	123586.35
6292	76955.61	123586.29
6293	76955.72	123586.22
6294	76955.83	123586.16
6295	76955.95	123586.10
6296	76956.06	123586.03
6297	76956.17	123585.97
6298	76956.29	123585.91
6299	76956.40	123585.84
6300	76956.52	123585.78

Обозначение (номер) характерной точки	Перечень координат характерных точек в системе координат, используемой для ведения Единого государственного реестра недвижимости	
	X	Y
6301	76956.63	123585.72
6302	76956.75	123585.66
6303	76956.92	123585.57
6304	76957.10	123585.48
6305	76957.21	123585.42
6306	76957.33	123585.36
6307	76957.44	123585.31
6308	76957.56	123585.25
6309	76957.68	123585.19
6310	76957.80	123585.13
6311	76957.91	123585.08
6312	76958.03	123585.02
6313	76958.15	123584.97
6314	76958.27	123584.91
6315	76958.39	123584.86
6316	76958.51	123584.81
6317	76958.63	123584.75
6318	76958.75	123584.70
6319	76958.87	123584.65
6320	76958.99	123584.60
6321	76959.11	123584.55
6322	76959.23	123584.50
6323	76959.35	123584.45
6324	76959.47	123584.40
6325	76959.59	123584.35
6326	76959.71	123584.30
6327	76959.83	123584.25
6328	76959.95	123584.20
6329	76960.07	123584.16
6330	76960.19	123584.11
6331	76960.32	123584.07
6332	76960.44	123584.02
6333	76960.56	123583.98
6334	76960.68	123583.93
6335	76960.81	123583.89
6336	76960.93	123583.84
6337	76961.05	123583.80
6338	76961.18	123583.76
6339	76961.30	123583.72
6340	76961.42	123583.68
6341	76961.55	123583.64
6342	76961.67	123583.60
6343	76961.80	123583.56
6344	76961.92	123583.52
6345	76962.04	123583.48
6346	76962.17	123583.44

Обозначение (номер) характерной точки	Перечень координат характерных точек в системе координат, используемой для ведения Единого государственного реестра недвижимости	
	X	Y
6347	76962.29	123583.40
6348	76962.42	123583.36
6349	76962.54	123583.33
6350	76962.67	123583.29
6351	76962.80	123583.26
6352	76962.92	123583.22
6353	76963.05	123583.19
6354	76963.17	123583.15
6355	76963.30	123583.12
6356	76963.42	123583.09
6357	76963.55	123583.05
6358	76963.68	123583.02
6359	76963.80	123582.99
6360	76963.93	123582.96
6361	76964.06	123582.93
6362	76964.18	123582.90
6363	76964.31	123582.87
6364	76964.44	123582.84
6365	76964.57	123582.82
6366	76964.69	123582.79
6367	76964.82	123582.76
6368	76964.95	123582.73
6369	76965.08	123582.71
6370	76965.20	123582.68
6371	76965.33	123582.66
6372	76965.46	123582.63
6373	76965.59	123582.61
6374	76965.72	123582.59
6375	76965.85	123582.56
6376	76965.97	123582.54
6377	76966.10	123582.52
6378	76966.23	123582.50
6379	76966.36	123582.48
6380	76966.49	123582.46
6381	76966.62	123582.44
6382	76966.75	123582.42
6383	76966.88	123582.40
6384	76967.01	123582.38
6385	76967.13	123582.37
6386	76967.26	123582.35
6387	76967.39	123582.33
6388	76967.52	123582.32
6389	76967.65	123582.30
6390	76967.78	123582.29
6391	76967.91	123582.27
6392	76968.04	123582.26

Обозначение (номер) характерной точки	Перечень координат характерных точек в системе координат, используемой для ведения Единого государственного реестра недвижимости	
	X	Y
6393	76968.17	123582.25
6394	76968.30	123582.23
6395	76968.43	123582.22
6396	76968.56	123582.21
6397	76972.76	123581.35
6398	76972.88	123581.31
6399	76973.01	123581.26
6400	76973.13	123581.22
6401	76973.25	123581.18
6402	76973.38	123581.14
6403	76973.50	123581.10
6404	76973.63	123581.06
6405	76973.75	123581.02
6406	76973.87	123580.98
6407	76974	123580.94
6408	76974.12	123580.90
6409	76974.25	123580.86
6410	76974.37	123580.82
6411	76974.50	123580.79
6412	76974.62	123580.75
6413	76974.75	123580.71
6414	76974.87	123580.68
6415	76975	123580.64
6416	76975.12	123580.61
6417	76975.25	123580.57
6418	76975.38	123580.54
6419	76975.50	123580.50
6420	76975.63	123580.47
6421	76975.75	123580.44
6422	76975.88	123580.41
6423	76976.01	123580.37
6424	76976.13	123580.34
6425	76976.26	123580.31
6426	76976.39	123580.28
6427	76976.51	123580.25
6428	76976.64	123580.22
6429	76976.77	123580.19
6430	76976.90	123580.16
6431	76977.02	123580.13
6432	76977.15	123580.10
6433	76977.28	123580.08
6434	76977.41	123580.05
6435	76977.53	123580.02
6436	76977.66	123580
6437	76977.79	123579.97
6438	76977.92	123579.95

Обозначение (номер) характерной точки	Перечень координат характерных точек в системе координат, используемой для ведения Единого государственного реестра недвижимости	
	X	Y
6439	76978.05	123579.92
6440	76978.17	123579.90
6441	76978.30	123579.87
6442	76978.43	123579.85
6443	76978.56	123579.83
6444	76978.69	123579.80
6445	76978.88	123579.77
6446	76979.07	123579.74
6447	76979.20	123579.72
6448	76979.33	123579.70
6449	76979.46	123579.68
6450	76979.59	123579.66
6451	76979.72	123579.64
6452	76979.85	123579.62
6453	76979.98	123579.60
6454	76980.11	123579.58
6455	76980.24	123579.57
6456	76980.36	123579.55
6457	76980.49	123579.53
6458	76980.62	123579.52
6459	76980.75	123579.50
6460	76980.88	123579.49
6461	76981.01	123579.47
6462	76981.14	123579.46
6463	76981.27	123579.45
6464	76981.40	123579.43
6465	76981.53	123579.42
6466	76981.66	123579.41
6467	76981.79	123579.40
6468	76981.92	123579.38
6469	76982.05	123579.37
6470	76982.18	123579.36
6471	76982.31	123579.35
6472	76982.44	123579.34
6473	76982.57	123579.33
6474	76982.70	123579.33
6475	76982.83	123579.32
6476	76982.96	123579.31
6477	76983.09	123579.30
6478	76983.22	123579.30
6479	76983.35	123579.29
6480	76983.48	123579.28
6481	76983.61	123579.28
6482	76983.74	123579.27
6483	76983.88	123579.27
6484	76984.01	123579.27

Обозначение (номер) характерной точки	Перечень координат характерных точек в системе координат, используемой для ведения Единого государственного реестра недвижимости	
	X	Y
6485	76984.14	123579.26
6486	76984.27	123579.26
6487	76984.40	123579.26
6488	76984.53	123579.25
6489	76984.66	123579.25
6490	76984.79	123579.25
6491	76984.92	123579.25
6492	76985.05	123579.25
6493	76985.18	123579.25
6494	76985.31	123579.23
6495	76985.44	123579.20
6496	76985.56	123579.18
6497	76985.69	123579.16
6498	76985.82	123579.14
6499	76985.95	123579.12
6500	76986.08	123579.10
6501	76986.21	123579.08
6502	76986.34	123579.06
6503	76986.47	123579.04
6504	76986.60	123579.03
6505	76986.72	123579.01
6506	76986.85	123578.99
6507	76986.98	123578.98
6508	76987.11	123578.96
6509	76987.24	123578.95
6510	76987.37	123578.93
6511	76987.50	123578.92
6512	76987.63	123578.91
6513	76987.76	123578.89
6514	76987.89	123578.88
6515	76988.02	123578.87
6516	76988.15	123578.86
6517	76988.28	123578.85
6518	76988.41	123578.84
6519	76988.54	123578.83
6520	76988.67	123578.82
6521	76988.80	123578.81
6522	76988.93	123578.81
6523	76989.06	123578.80
6524	76989.19	123578.79
6525	76989.32	123578.79
6526	76989.45	123578.78
6527	76989.58	123578.78
6528	76989.71	123578.77
6529	76989.84	123578.77
6530	76989.97	123578.77

Обозначение (номер) характерной точки	Перечень координат характерных точек в системе координат, используемой для ведения Единого государственного реестра недвижимости	
	X	Y
6531	76990.10	123578.76
6532	76990.23	123578.76
6533	76990.36	123578.76
6534	76990.49	123578.76
6535	76990.62	123578.76
6536	76990.75	123578.76
6537	76990.88	123578.76
6538	76991.01	123578.76
6539	76991.14	123578.77
6540	76991.27	123578.77
6541	76991.40	123578.77
6542	76991.53	123578.78
6543	76991.67	123578.78
6544	76991.80	123578.79
6545	76991.93	123578.79
6546	76992.06	123578.80
6547	76992.19	123578.81
6548	76992.32	123578.81
6549	76992.44	123578.82
6550	76992.58	123578.83
6551	76992.71	123578.84
6552	76992.84	123578.85
6553	76992.97	123578.86
6554	76993.10	123578.87
6555	76993.23	123578.88
6556	76993.36	123578.89
6557	76993.48	123578.90
6558	76993.61	123578.92
6559	76993.74	123578.93
6560	76993.87	123578.94
6561	76994	123578.96
6562	76994.13	123578.97
6563	76994.26	123578.99
6564	76994.39	123579.01
6565	76994.52	123579.02
6566	76994.65	123579.04
6567	76994.78	123579.06
6568	76994.91	123579.08
6569	76995.04	123579.10
6570	76995.16	123579.12
6571	76995.29	123579.14
6572	76995.42	123579.16
6573	76995.55	123579.18
6574	76995.68	123579.20
6575	76995.81	123579.22
6576	76995.94	123579.25

Обозначение (номер) характерной точки	Перечень координат характерных точек в системе координат, используемой для ведения Единого государственного реестра недвижимости	
	X	Y
6577	76996.06	123579.27
6578	76996.19	123579.30
6579	76996.32	123579.32
6580	76996.45	123579.35
6581	76996.58	123579.37
6582	76996.70	123579.40
6583	76996.83	123579.43
6584	76996.96	123579.45
6585	76997.08	123579.48
6586	76997.21	123579.51
6587	76997.34	123579.54
6588	76997.47	123579.57
6589	76997.59	123579.60
6590	76997.72	123579.63
6591	76997.85	123579.66
6592	76997.97	123579.69
6593	76998.10	123579.73
6594	76998.22	123579.76
6595	76998.35	123579.79
6596	76998.48	123579.83
6597	76998.60	123579.86
6598	76998.73	123579.90
6599	76998.85	123579.93
6600	76998.98	123579.97
6601	76999.10	123580.01
6602	76999.23	123580.04
6603	76999.35	123580.08
6604	76999.48	123580.12
6605	76999.60	123580.16
6606	77011.50	123583.92
6607	77011.28	123583.60
6608	77011.20	123583.49
6609	77011.13	123583.38
6610	77011.06	123583.28
6611	77010.98	123583.17
6612	77010.91	123583.06
6613	77010.84	123582.95
6614	77010.77	123582.84
6615	77010.70	123582.73
6616	77010.63	123582.62
6617	77010.56	123582.51
6618	77010.49	123582.40
6619	77010.42	123582.29
6620	77010.35	123582.18
6621	77010.28	123582.07
6622	77010.21	123581.96

Обозначение (номер) характерной точки	Перечень координат характерных точек в системе координат, используемой для ведения Единого государственного реестра недвижимости	
	X	Y
6623	77010.15	123581.85
6624	77010.08	123581.73
6625	77010.01	123581.62
6626	77009.95	123581.51
6627	77009.88	123581.40
6628	77009.82	123581.28
6629	77009.75	123581.17
6630	77009.69	123581.05
6631	77009.63	123580.94
6632	77009.56	123580.83
6633	77009.50	123580.71
6634	77009.44	123580.60
6635	77009.38	123580.48
6636	77009.32	123580.37
6637	77009.26	123580.25
6638	77009.20	123580.14
6639	77009.14	123580.02
6640	77009.08	123579.90
6641	77009.02	123579.79
6642	77008.96	123579.67
6643	77008.90	123579.55
6644	77008.85	123579.44
6645	77008.79	123579.32
6646	77008.73	123579.20
6647	77008.68	123579.08
6648	77008.62	123578.97
6649	77008.57	123578.85
6650	77008.51	123578.73
6651	77008.46	123578.61
6652	77008.41	123578.49
6653	77008.35	123578.37
6654	77008.30	123578.25
6655	77008.25	123578.13
6656	77008.17	123577.95
6657	77008.10	123577.77
6658	77008.05	123577.65
6659	77008	123577.53
6660	77007.95	123577.41
6661	77007.90	123577.29
6662	77007.85	123577.17
6663	77007.80	123577.05
6664	77007.76	123576.92
6665	77007.71	123576.80
6666	77007.66	123576.68
6667	77007.62	123576.56
6668	77007.57	123576.44

Обозначение (номер) характерной точки	Перечень координат характерных точек в системе координат, используемой для ведения Единого государственного реестра недвижимости	
	X	Y
6669	77007.53	123576.31
6670	77007.49	123576.19
6671	77007.44	123576.07
6672	77007.40	123575.94
6673	77007.36	123575.82
6674	77007.32	123575.70
6675	77007.27	123575.57
6676	77007.23	123575.45
6677	77007.19	123575.33
6678	77007.15	123575.20
6679	77007.11	123575.08
6680	77007.08	123574.95
6681	77007.04	123574.83
6682	77007	123574.70
6683	77006.96	123574.58
6684	77006.93	123574.45
6685	77006.89	123574.33
6686	77006.85	123574.20
6687	77006.82	123574.08
6688	77006.78	123573.95
6689	77006.75	123573.83
6690	77006.72	123573.70
6691	77006.68	123573.57
6692	77006.65	123573.45
6693	77006.62	123573.32
6694	77006.59	123573.19
6695	77006.56	123573.07
6696	77006.52	123572.94
6697	77006.50	123572.81
6698	77006.47	123572.69
6699	77006.44	123572.56
6700	77006.41	123572.43
6701	77006.38	123572.30
6702	77006.35	123572.18
6703	77006.33	123572.05
6704	77006.30	123571.92
6705	77006.27	123571.79
6706	77006.25	123571.67
6707	77006.22	123571.54
6708	77006.20	123571.41
6709	77003.36	123555.74
6710	77003.34	123555.61
6711	77003.31	123555.48
6712	77003.29	123555.36
6713	77003.27	123555.23
6714	77003.25	123555.10

Обозначение (номер) характерной точки	Перечень координат характерных точек в системе координат, используемой для ведения Единого государственного регистра недвижимости	
	X	Y
6715	77003.23	123554.97
6716	77003.21	123554.84
6717	77003.19	123554.71
6718	77003.17	123554.58
6719	77003.16	123554.45
6720	77003.14	123554.33
6721	77003.12	123554.20
6722	77003.11	123554.07
6723	77003.09	123553.94
6724	77003.08	123553.81
6725	77003.06	123553.68
6726	77003.05	123553.55
6727	77003.03	123553.42
6728	77003.02	123553.29
6729	77003.01	123553.16
6730	77003	123553.03
6731	77002.99	123552.90
6732	77002.98	123552.77
6733	77002.97	123552.64
6734	77002.96	123552.51
6735	77002.95	123552.38
6736	77002.94	123552.25
6737	77002.93	123552.12
6738	77002.92	123551.99
6739	77002.92	123551.86
6740	77002.91	123551.73
6741	77002.91	123551.60
6742	77002.90	123551.47
6743	77002.90	123551.34
6744	77002.89	123551.21
6745	77002.89	123551.08
6746	77002.89	123550.95
6747	77002.88	123550.82
6748	77002.88	123550.69
6749	77002.88	123550.56
6750	77002.88	123550.43
6751	77002.88	123550.30
6752	77002.88	123550.17
6753	77002.88	123550.04
6754	77002.89	123549.91
6755	77002.89	123549.78
6756	77002.89	123549.65
6757	77002.89	123549.52
6758	77002.90	123549.39
6759	77002.90	123549.26
6760	77002.91	123549.13

Обозначение (номер) характерной точки	Перечень координат характерных точек в системе координат, используемой для ведения Единого государственного реестра недвижимости	
	X	Y
6761	77002.91	123549
6762	77002.92	123548.87
6763	77002.93	123548.74
6764	77002.93	123548.51
6765	77002.94	123548.48
6766	77002.95	123548.35
6767	77002.96	123548.22
6768	77002.97	123548.09
6769	77002.98	123547.96
6770	77002.99	123547.83
6771	77003	123547.70
6772	77003.01	123547.57
6773	77003.03	123547.44
6774	77003.04	123547.31
6775	77003.05	123547.18
6776	77003.07	123547.05
6777	77003.08	123546.92
6778	77003.10	123546.80
6779	77003.11	123546.67
6780	77003.13	123546.54
6781	77003.15	123546.41
6782	77003.16	123546.28
6783	77003.18	123546.15
6784	77003.20	123546.02
6785	77003.22	123545.89
6786	77003.24	123545.76
6787	77003.26	123545.64
6788	77003.28	123545.51
6789	77003.30	123545.38
6790	77003.32	123545.25
6791	77003.35	123545.12
6792	77003.37	123544.99
6793	77003.39	123544.87
6794	77003.42	123544.74
6795	77003.44	123544.61
6796	77003.47	123544.48
6797	77003.49	123544.35
6798	77003.52	123544.23
6799	77003.55	123544.10
6800	77003.57	123543.97
6801	77003.60	123543.85
6802	77003.63	123543.72
6803	77003.66	123543.59
6804	77003.69	123543.47
6805	77003.72	123543.34
6806	77003.75	123543.21

Обозначение (номер) характерной точки	Перечень координат характерных точек в системе координат, используемой для ведения Единого государственного реестра недвижимости	
	X	Y
6807	77003.78	123543.09
6808	77003.81	123542.96
6809	77003.84	123542.83
6810	77003.88	123542.71
6811	77003.91	123542.58
6812	77003.94	123542.46
6813	77003.98	123542.33
6814	77004.01	123542.21
6815	77004.05	123542.08
6816	77008.36	123527.13
6817	77008.40	123527
6818	77008.43	123526.88
6819	77008.47	123526.75
6820	77008.51	123526.63
6821	77008.55	123526.50
6822	77008.59	123526.38
6823	77008.63	123526.25
6824	77008.67	123526.13
6825	77008.71	123526
6826	77008.75	123525.88
6827	77008.80	123525.75
6828	77008.84	123525.63
6829	77008.88	123525.51
6830	77008.93	123525.38
6831	77008.97	123525.26
6832	77009.02	123525.14
6833	77009.06	123525.01
6834	77009.11	123524.89
6835	77009.15	123524.77
6836	77009.20	123524.65
6837	77009.25	123524.52
6838	77009.30	123524.40
6839	77009.35	123524.28
6840	77009.39	123524.16
6841	77009.44	123524.04
6842	77009.49	123523.92
6843	77009.55	123523.79
6844	77009.60	123523.67
6845	77009.65	123523.55
6846	77009.70	123523.43
6847	77009.75	123523.31
6848	77009.81	123523.19
6849	77009.86	123523.07
6850	77009.92	123522.95
6851	77009.97	123522.84
6852	77010.03	123522.72

Обозначение (номер) характерной точки	Перечень координат характерных точек в системе координат, используемой для ведения Единого государственного реестра недвижимости	
	X	Y
6853	77010.08	123522.60
6854	77010.14	123522.48
6855	77010.20	123522.36
6856	77010.25	123522.24
6857	77010.31	123522.13
6858	77010.37	123522.01
6859	77010.43	123521.89
6860	77010.49	123521.77
6861	77010.55	123521.66
6862	77010.61	123521.54
6863	77010.67	123521.43
6864	77010.73	123521.31
6865	77010.79	123521.19
6866	77010.86	123521.08
6867	77010.92	123520.96
6868	77010.98	123520.85
6869	77011.05	123520.74
6870	77011.11	123520.62
6871	77011.18	123520.51
6872	77011.24	123520.39
6873	77011.31	123520.28
6874	77011.37	123520.17
6875	77011.44	123520.05
6876	77011.51	123519.94
6877	77011.58	123519.83
6878	77011.65	123519.72
6879	77011.71	123519.61
6880	77011.78	123519.50
6881	77011.85	123519.38
6882	77011.92	123519.27
6883	77012	123519.16
6884	77012.07	123519.05
6885	77012.14	123518.94
6886	77012.21	123518.83
6887	77012.28	123518.72
6888	77012.36	123518.62
6889	77012.43	123518.51
6890	77012.51	123518.40
6891	77012.58	123518.29
6892	77012.66	123518.18
6893	77012.73	123518.08
6894	77012.81	123517.97
6895	77012.88	123517.86
6896	77012.96	123517.76
6897	77013.04	123517.65
6898	77013.12	123517.55

Обозначение (номер) характерной точки	Перечень координат характерных точек в системе координат, используемой для ведения Единого государственного реестра недвижимости	
	X	Y
6899	77013.19	123517.44
6900	77013.27	123517.34
6901	77013.35	123517.23
6902	77013.43	123517.13
6903	77013.51	123517.02
6904	77013.59	123516.92
6905	77013.67	123516.82
6906	77013.76	123516.71
6907	77013.84	123516.61
6908	77013.92	123516.51
6909	77021.51	123507.18
6910	77021.59	123507.08
6911	77021.68	123506.98
6912	77021.76	123506.88
6913	77021.84	123506.78
6914	77021.93	123506.68
6915	77022.01	123506.58
6916	77022.10	123506.48
6917	77022.18	123506.38
6918	77022.27	123506.28
6919	77022.35	123506.18
6920	77022.44	123506.09
6921	77022.53	123505.99
6922	77022.61	123505.89
6923	77022.70	123505.80
6924	77022.79	123505.70
6925	77022.88	123505.60
6926	77022.97	123505.51
6927	77023.06	123505.41
6928	77023.15	123505.32
6929	77023.24	123505.23
6930	77023.33	123505.13
6931	77023.42	123505.04
6932	77023.51	123504.95
6933	77023.61	123504.85
6934	77023.70	123504.76
6935	77023.79	123504.67
6936	77023.89	123504.58
6937	77023.98	123504.49
6938	77024.07	123504.40
6939	77024.17	123504.31
6940	77024.26	123504.22
6941	77024.36	123504.13
6942	77024.45	123504.04
6943	77024.55	123503.95
6944	77024.65	123503.86

Обозначение (номер) характерной точки	Перечень координат характерных точек в системе координат, используемой для ведения Единого государственного реестра недвижимости	
	X	Y
6945	77024.74	123503.78
6946	77024.84	123503.69
6947	77024.94	123503.60
6948	77025.04	123503.52
6949	77025.14	123503.43
6950	77025.23	123503.35
6951	77025.33	123503.26
6952	77025.43	123503.18
6953	77025.53	123503.09
6954	77025.63	123503.01
6955	77025.73	123502.93
6956	77025.84	123502.84
6957	77025.94	123502.76
6958	77026.04	123502.68
6959	77026.14	123502.60
6960	77026.24	123502.52
6961	77026.35	123502.44
6962	77026.45	123502.36
6963	77026.55	123502.28
6964	77026.66	123502.20
6965	77026.76	123502.12
6966	77026.87	123502.04
6967	77026.97	123501.97
6968	77027.08	123501.89
6969	77027.18	123501.81
6970	77027.29	123501.74
6971	77027.40	123501.66
6972	77027.50	123501.59
6973	77027.61	123501.51
6974	77027.72	123501.44
6975	77027.82	123501.36
6976	77027.93	123501.29
6977	77028.04	123501.22
6978	77028.15	123501.14
6979	77028.26	123501.07
6980	77028.37	123501
6981	77028.48	123500.93
6982	77028.59	123500.86
6983	77028.70	123500.79
6984	77028.81	123500.72
6985	77028.92	123500.65
6986	77029.03	123500.58
6987	77029.14	123500.51
6988	77029.25	123500.45
6989	77029.36	123500.38
6990	77029.48	123500.31

Обозначение (номер) характерной точки	Перечень координат характерных точек в системе координат, используемой для ведения Единого государственного реестра недвижимости	
	X	Y
6991	77029.59	123500.25
6992	77029.70	123500.18
6993	77029.82	123500.12
6994	77029.93	123500.05
6995	77030.04	123499.99
6996	77030.16	123499.92
6997	77030.27	123499.86
6998	77030.39	123499.80
6999	77030.50	123499.74
7000	77030.62	123499.68
7001	77030.73	123499.61
7002	77030.85	123499.55
7003	77030.96	123499.49
7004	77031.08	123499.44
7005	77031.20	123499.38
7006	77031.31	123499.32
7007	77031.43	123499.26
7008	77022.98	123487.94
7009	77071.64	123446.98
7010	77000	123370.75
7011	76571.90	122951.39
7012	76571.98	122951.49
7013	76572.06	122951.60
7014	76572.12	122951.72
7015	76572.16	122951.84
7016	76572.19	122951.97
7017	76572.21	122952.17
7018	76572.19	122952.37
7019	76572.16	122952.50
7020	76572.12	122952.62
7021	76572.06	122952.74
7022	76571.98	122952.85
7023	76571.90	122952.95
7024	76571.80	122953.04
7025	76571.70	122953.12
7026	76571.58	122953.18
7027	76571.46	122953.23
7028	76571.33	122953.27
7029	76571.20	122953.29
7030	76571.07	122953.30
7031	76570.94	122953.29
7032	76570.81	122953.27
7033	76570.68	122953.23
7034	76570.56	122953.18
7035	76570.45	122953.11
7036	76570.34	122953.04

Обозначение (номер) характерной точки	Перечень координат характерных точек в системе координат, используемой для ведения Единого государственного реестра недвижимости	
	X	Y
7037	76570.25	122952.95
7038	76570.16	122952.84
7039	76570.09	122952.74
7040	76570.03	122952.62
7041	76569.99	122952.49
7042	76569.96	122952.37
7043	76569.94	122952.17
7044	76569.96	122951.97
7045	76569.99	122951.85
7046	76570.03	122951.72
7047	76570.09	122951.61
7048	76570.16	122951.50
7049	76570.25	122951.39
7050	76570.34	122951.30
7051	76570.45	122951.23
7052	76570.56	122951.16
7053	76570.68	122951.11
7054	76570.81	122951.07
7055	76570.94	122951.05
7056	76571.07	122951.04
7057	76571.20	122951.05
7058	76571.33	122951.07
7059	76571.46	122951.11
7060	76571.58	122951.16
7061	76571.70	122951.22
7062	76571.80	122951.30
7063	76567.01	122957.22
7064	76567.10	122957.32
7065	76567.17	122957.43
7066	76567.23	122957.55
7067	76567.27	122957.67
7068	76567.30	122957.80
7069	76567.32	122958
7070	76567.30	122958.19
7071	76567.27	122958.32
7072	76567.23	122958.44
7073	76567.17	122958.56
7074	76567.10	122958.67
7075	76567.01	122958.77
7076	76566.92	122958.86
7077	76566.81	122958.94
7078	76566.70	122959
7079	76566.58	122959.05
7080	76566.45	122959.09
7081	76566.32	122959.11
7082	76566.19	122959.12

Обозначение (номер) характерной точки	Перечень координат характерных точек в системе координат, используемой для ведения Единого государственного реестра недвижимости	
	X	Y
7083	76566.06	122959.11
7084	76565.93	122959.09
7085	76565.80	122959.05
7086	76565.68	122959
7087	76565.57	122958.94
7088	76565.46	122958.86
7089	76565.37	122958.77
7090	76565.28	122958.67
7091	76565.21	122958.56
7092	76565.15	122958.44
7093	76565.11	122958.32
7094	76565.08	122958.19
7095	76565.06	122958
7096	76565.08	122957.80
7097	76565.11	122957.67
7098	76565.15	122957.55
7099	76565.21	122957.43
7100	76565.28	122957.32
7101	76565.37	122957.22
7102	76565.46	122957.13
7103	76565.57	122957.05
7104	76565.68	122956.99
7105	76565.80	122956.94
7106	76565.93	122956.90
7107	76566.06	122956.88
7108	76566.19	122956.87
7109	76566.32	122956.88
7110	76566.45	122956.90
7111	76566.58	122956.94
7112	76566.70	122956.99
7113	76566.81	122957.05
7114	76566.92	122957.13
7115	76617.40	122999.36
7116	76617.49	122999.45
7117	76617.57	122999.56
7118	76617.64	122999.67
7119	76617.69	122999.79
7120	76617.73	122999.92
7121	76617.75	123000.05
7122	76617.76	123000.18
7123	76617.75	123000.31
7124	76617.73	123000.44
7125	76617.69	123000.57
7126	76617.64	123000.69
7127	76617.57	123000.80
7128	76617.49	123000.91

Обозначение (номер) характерной точки	Перечень координат характерных точек в системе координат, используемой для ведения Единого государственного реестра недвижимости	
	X	Y
7129	76617.40	123001
7130	76617.30	123001.09
7131	76617.19	123001.16
7132	76617.07	123001.22
7133	76616.95	123001.26
7134	76616.82	123001.29
7135	76616.62	123001.31
7136	76616.43	123001.29
7137	76616.30	123001.26
7138	76616.18	123001.22
7139	76616.06	123001.16
7140	76615.95	123001.09
7141	76615.85	123001
7142	76615.76	123000.91
7143	76615.68	123000.80
7144	76615.61	123000.69
7145	76615.56	123000.57
7146	76615.52	123000.44
7147	76615.50	123000.31
7148	76615.49	123000.18
7149	76615.50	123000.05
7150	76615.52	122999.92
7151	76615.56	122999.79
7152	76615.61	122999.67
7153	76615.68	122999.56
7154	76615.76	122999.45
7155	76615.85	122999.36
7156	76615.95	122999.27
7157	76616.06	122999.20
7158	76616.18	122999.14
7159	76616.30	122999.10
7160	76616.43	122999.07
7161	76616.62	122999.05
7162	76616.82	122999.07
7163	76616.95	122999.10
7164	76617.07	122999.14
7165	76617.19	122999.20
7166	76617.30	122999.27
7167	76611.74	123004.48
7168	76611.83	123004.57
7169	76611.91	123004.68
7170	76611.98	123004.79
7171	76612.03	123004.91
7172	76612.07	123005.04
7173	76612.09	123005.17
7174	76612.10	123005.30

Обозначение (номер) характерной точки	Перечень координат характерных точек в системе координат, используемой для ведения Единого государственного реестра недвижимости	
	X	Y
7175	76612.09	123005.43
7176	76612.07	123005.56
7177	76612.03	123005.69
7178	76611.98	123005.81
7179	76611.91	123005.92
7180	76611.83	123006.03
7181	76611.74	123006.12
7182	76611.64	123006.21
7183	76611.53	123006.28
7184	76611.41	123006.34
7185	76611.29	123006.38
7186	76611.16	123006.41
7187	76610.96	123006.43
7188	76610.77	123006.41
7189	76610.64	123006.38
7190	76610.52	123006.34
7191	76610.40	123006.28
7192	76610.29	123006.21
7193	76610.19	123006.12
7194	76610.10	123006.03
7195	76610.02	123005.92
7196	76609.95	123005.81
7197	76609.90	123005.69
7198	76609.86	123005.56
7199	76609.84	123005.43
7200	76609.83	123005.30
7201	76609.84	123005.17
7202	76609.86	123005.04
7203	76609.90	123004.91
7204	76609.95	123004.79
7205	76610.02	123004.68
7206	76610.10	123004.57
7207	76610.19	123004.48
7208	76610.29	123004.39
7209	76610.40	123004.32
7210	76610.52	123004.26
7211	76610.64	123004.22
7212	76610.77	123004.19
7213	76610.96	123004.17
7214	76611.16	123004.19
7215	76611.29	123004.22
7216	76611.41	123004.26
7217	76611.53	123004.32
7218	76611.64	123004.39
7219	76678.76	123064.47
7220	76678.84	123064.57

Обозначение (номер) характерной точки	Перечень координат характерных точек в системе координат, используемой для ведения Единого государственного реестра недвижимости	
	X	Y
7221	76678.92	123064.68
7222	76678.98	123064.80
7223	76679.02	123064.92
7224	76679.05	123065.05
7225	76679.07	123065.25
7226	76679.05	123065.45
7227	76679.02	123065.58
7228	76678.98	123065.70
7229	76678.92	123065.82
7230	76678.84	123065.93
7231	76678.76	123066.03
7232	76678.66	123066.12
7233	76678.56	123066.20
7234	76678.44	123066.26
7235	76678.32	123066.31
7236	76678.19	123066.35
7237	76678.06	123066.37
7238	76677.93	123066.38
7239	76677.80	123066.37
7240	76677.67	123066.35
7241	76677.54	123066.31
7242	76677.42	123066.26
7243	76677.31	123066.19
7244	76677.20	123066.12
7245	76677.11	123066.03
7246	76677.02	123065.92
7247	76676.95	123065.81
7248	76676.89	123065.70
7249	76676.85	123065.57
7250	76676.82	123065.45
7251	76676.80	123065.25
7252	76676.82	123065.05
7253	76676.85	123064.93
7254	76676.89	123064.80
7255	76676.95	123064.68
7256	76677.02	123064.58
7257	76677.11	123064.47
7258	76677.20	123064.38
7259	76677.31	123064.31
7260	76677.42	123064.24
7261	76677.54	123064.19
7262	76677.67	123064.15
7263	76677.80	123064.13
7264	76677.93	123064.12
7265	76678.06	123064.13
7266	76678.19	123064.15

Обозначение (номер) характерной точки	Перечень координат характерных точек в системе координат, используемой для ведения Единого государственного реестра недвижимости	
	X	Y
7267	76678.32	123064.19
7268	76678.44	123064.24
7269	76678.56	123064.30
7270	76678.66	123064.38
7271	76672.97	123069.42
7272	76673.05	123069.52
7273	76673.13	123069.63
7274	76673.19	123069.75
7275	76673.23	123069.87
7276	76673.26	123070
7277	76673.28	123070.20
7278	76673.26	123070.40
7279	76673.23	123070.53
7280	76673.19	123070.65
7281	76673.13	123070.77
7282	76673.05	123070.88
7283	76672.97	123070.98
7284	76672.87	123071.07
7285	76672.77	123071.15
7286	76672.65	123071.21
7287	76672.53	123071.26
7288	76672.40	123071.30
7289	76672.27	123071.32
7290	76672.14	123071.33
7291	76672.01	123071.32
7292	76671.88	123071.30
7293	76671.75	123071.26
7294	76671.63	123071.21
7295	76671.52	123071.14
7296	76671.41	123071.07
7297	76671.32	123070.98
7298	76671.23	123070.87
7299	76671.16	123070.77
7300	76671.10	123070.65
7301	76671.06	123070.52
7302	76671.03	123070.40
7303	76671.01	123070.20
7304	76671.03	123070
7305	76671.06	123069.88
7306	76671.10	123069.75
7307	76671.16	123069.64
7308	76671.23	123069.53
7309	76671.32	123069.42
7310	76671.41	123069.33
7311	76671.52	123069.26
7312	76671.63	123069.19

Обозначение (номер) характерной точки	Перечень координат характерных точек в системе координат, используемой для ведения Единого государственного реестра недвижимости	
	X	Y
7313	76671.75	123069.14
7314	76671.88	123069.10
7315	76672.01	123069.08
7316	76672.14	123069.07
7317	76672.27	123069.08
7318	76672.40	123069.10
7319	76672.53	123069.14
7320	76672.65	123069.19
7321	76672.77	123069.25
7322	76672.87	123069.33
7323	76731.48	123120.54
7324	76731.56	123120.64
7325	76731.64	123120.75
7326	76731.70	123120.87
7327	76731.74	123120.99
7328	76731.77	123121.12
7329	76731.79	123121.32
7330	76731.77	123121.52
7331	76731.74	123121.65
7332	76731.70	123121.77
7333	76731.64	123121.89
7334	76731.56	123122
7335	76731.48	123122.10
7336	76731.38	123122.19
7337	76731.28	123122.27
7338	76731.16	123122.33
7339	76731.04	123122.38
7340	76730.91	123122.42
7341	76730.78	123122.44
7342	76730.65	123122.45
7343	76730.52	123122.44
7344	76730.39	123122.42
7345	76730.26	123122.38
7346	76730.14	123122.33
7347	76730.03	123122.26
7348	76729.92	123122.19
7349	76729.83	123122.10
7350	76729.74	123121.99
7351	76729.67	123121.88
7352	76729.61	123121.77
7353	76729.57	123121.64
7354	76729.54	123121.52
7355	76729.52	123121.32
7356	76729.54	123121.12
7357	76729.57	123121
7358	76729.61	123120.87

Обозначение (номер) характерной точки	Перечень координат характерных точек в системе координат, используемой для ведения Единого государственного реестра недвижимости	
	X	Y
7359	76729.67	123120.75
7360	76729.74	123120.65
7361	76729.83	123120.54
7362	76729.92	123120.45
7363	76730.03	123120.38
7364	76730.14	123120.31
7365	76730.26	123120.26
7366	76730.39	123120.22
7367	76730.52	123120.20
7368	76730.65	123120.19
7369	76730.78	123120.20
7370	76730.91	123120.22
7371	76731.04	123120.26
7372	76731.16	123120.31
7373	76731.28	123120.37
7374	76731.38	123120.45
7375	76726.22	123125.82
7376	76726.30	123125.92
7377	76726.38	123126.03
7378	76726.44	123126.15
7379	76726.48	123126.27
7380	76726.51	123126.40
7381	76726.53	123126.60
7382	76726.51	123126.80
7383	76726.48	123126.93
7384	76726.44	123127.05
7385	76726.38	123127.17
7386	76726.30	123127.28
7387	76726.22	123127.38
7388	76726.12	123127.47
7389	76726.02	123127.55
7390	76725.90	123127.61
7391	76725.78	123127.66
7392	76725.65	123127.70
7393	76725.52	123127.72
7394	76725.39	123127.73
7395	76725.26	123127.72
7396	76725.13	123127.70
7397	76725	123127.66
7398	76724.88	123127.61
7399	76724.77	123127.54
7400	76724.66	123127.47
7401	76724.57	123127.38
7402	76724.48	123127.27
7403	76724.41	123127.16
7404	76724.35	123127.05

Обозначение (номер) характерной точки	Перечень координат характерных точек в системе координат, используемой для ведения Единого государственного реестра недвижимости	
	X	Y
7405	76724.31	123126.92
7406	76724.28	123126.80
7407	76724.26	123126.60
7408	76724.28	123126.40
7409	76724.31	123126.28
7410	76724.35	123126.15
7411	76724.41	123126.04
7412	76724.48	123125.93
7413	76724.57	123125.82
7414	76724.66	123125.73
7415	76724.77	123125.66
7416	76724.88	123125.59
7417	76725	123125.54
7418	76725.13	123125.50
7419	76725.26	123125.48
7420	76725.39	123125.47
7421	76725.52	123125.48
7422	76725.65	123125.50
7423	76725.78	123125.54
7424	76725.90	123125.59
7425	76726.02	123125.65
7426	76726.12	123125.73
7427	76785.93	123178.51
7428	76786.01	123178.61
7429	76786.09	123178.72
7430	76786.15	123178.84
7431	76786.19	123178.96
7432	76786.22	123179.09
7433	76786.24	123179.29
7434	76786.22	123179.49
7435	76786.19	123179.62
7436	76786.15	123179.74
7437	76786.09	123179.86
7438	76786.01	123179.97
7439	76785.93	123180.07
7440	76785.83	123180.16
7441	76785.73	123180.24
7442	76785.61	123180.30
7443	76785.49	123180.35
7444	76785.36	123180.39
7445	76785.23	123180.41
7446	76785.10	123180.42
7447	76784.97	123180.41
7448	76784.84	123180.39
7449	76784.71	123180.35
7450	76784.59	123180.30

Обозначение (номер) характерной точки	Перечень координат характерных точек в системе координат, используемой для ведения Единого государственного реестра недвижимости	
	X	Y
7451	76784.48	123180.23
7452	76784.37	123180.16
7453	76784.28	123180.07
7454	76784.19	123179.96
7455	76784.12	123179.85
7456	76784.06	123179.74
7457	76784.02	123179.61
7458	76783.99	123179.49
7459	76783.97	123179.29
7460	76783.99	123179.09
7461	76784.02	123178.97
7462	76784.06	123178.84
7463	76784.12	123178.73
7464	76784.19	123178.62
7465	76784.28	123178.51
7466	76784.37	123178.42
7467	76784.48	123178.35
7468	76784.59	123178.28
7469	76784.71	123178.23
7470	76784.84	123178.19
7471	76784.97	123178.17
7472	76785.10	123178.16
7473	76785.23	123178.17
7474	76785.36	123178.19
7475	76785.49	123178.23
7476	76785.61	123178.28
7477	76785.73	123178.34
7478	76785.83	123178.42
7479	76780.42	123183.33
7480	76780.50	123183.43
7481	76780.58	123183.54
7482	76780.64	123183.66
7483	76780.68	123183.78
7484	76780.71	123183.91
7485	76780.73	123184.11
7486	76780.71	123184.31
7487	76780.68	123184.44
7488	76780.64	123184.56
7489	76780.58	123184.68
7490	76780.50	123184.79
7491	76780.42	123184.89
7492	76780.32	123184.98
7493	76780.22	123185.06
7494	76780.10	123185.12
7495	76779.98	123185.17
7496	76779.85	123185.21

Обозначение (номер) характерной точки	Перечень координат характерных точек в системе координат, используемой для ведения Единого государственного реестра недвижимости	
	X	Y
7497	76779.72	123185.23
7498	76779.59	123185.24
7499	76779.46	123185.23
7500	76779.33	123185.21
7501	76779.20	123185.17
7502	76779.08	123185.12
7503	76778.97	123185.05
7504	76778.86	123184.98
7505	76778.77	123184.89
7506	76778.68	123184.78
7507	76778.61	123184.67
7508	76778.55	123184.56
7509	76778.51	123184.43
7510	76778.48	123184.31
7511	76778.46	123184.11
7512	76778.48	123183.91
7513	76778.51	123183.79
7514	76778.55	123183.66
7515	76778.61	123183.55
7516	76778.68	123183.44
7517	76778.77	123183.33
7518	76778.86	123183.24
7519	76778.97	123183.17
7520	76779.08	123183.10
7521	76779.20	123183.05
7522	76779.33	123183.01
7523	76779.46	123182.99
7524	76779.59	123182.98
7525	76779.72	123182.99
7526	76779.85	123183.01
7527	76779.98	123183.05
7528	76780.10	123183.10
7529	76780.22	123183.16
7530	76780.32	123183.24
7531	76840.46	123236.53
7532	76840.55	123236.62
7533	76840.63	123236.73
7534	76840.70	123236.84
7535	76840.75	123236.96
7536	76840.79	123237.09
7537	76840.81	123237.22
7538	76840.82	123237.35
7539	76840.81	123237.48
7540	76840.79	123237.61
7541	76840.75	123237.74
7542	76840.70	123237.86

Обозначение (номер) характерной точки	Перечень координат характерных точек в системе координат, используемой для ведения Единого государственного регистра недвижимости	
	X	Y
7543	76840.63	123237.97
7544	76840.55	123238.08
7545	76840.46	123238.17
7546	76840.36	123238.26
7547	76840.25	123238.33
7548	76840.13	123238.39
7549	76840.01	123238.43
7550	76839.88	123238.46
7551	76839.68	123238.48
7552	76839.49	123238.46
7553	76839.36	123238.43
7554	76839.24	123238.39
7555	76839.12	123238.33
7556	76839.01	123238.26
7557	76838.91	123238.17
7558	76838.82	123238.08
7559	76838.74	123237.97
7560	76838.67	123237.86
7561	76838.62	123237.74
7562	76838.58	123237.61
7563	76838.56	123237.48
7564	76838.55	123237.35
7565	76838.56	123237.22
7566	76838.58	123237.09
7567	76838.62	123236.96
7568	76838.67	123236.84
7569	76838.74	123236.73
7570	76838.82	123236.62
7571	76838.91	123236.53
7572	76839.01	123236.44
7573	76839.12	123236.37
7574	76839.24	123236.31
7575	76839.36	123236.27
7576	76839.49	123236.24
7577	76839.68	123236.22
7578	76839.88	123236.24
7579	76840.01	123236.27
7580	76840.13	123236.31
7581	76840.25	123236.37
7582	76840.36	123236.44
7583	76834.78	123241.22
7584	76834.87	123241.31
7585	76834.95	123241.42
7586	76835.02	123241.53
7587	76835.07	123241.65
7588	76835.11	123241.78

Обозначение (номер) характерной точки	Перечень координат характерных точек в системе координат, используемой для ведения Единого государственного реестра недвижимости	
	X	Y
7589	76835.13	123241.91
7590	76835.14	123242.04
7591	76835.13	123242.17
7592	76835.11	123242.30
7593	76835.07	123242.43
7594	76835.02	123242.55
7595	76834.95	123242.66
7596	76834.87	123242.77
7597	76834.78	123242.85
7598	76834.68	123242.95
7599	76834.57	123243.02
7600	76834.45	123243.08
7601	76834.33	123243.12
7602	76834.20	123243.15
7603	76834	123243.17
7604	76833.81	123243.15
7605	76833.68	123243.12
7606	76833.56	123243.08
7607	76833.44	123243.02
7608	76833.33	123242.95
7609	76833.23	123242.86
7610	76833.14	123242.77
7611	76833.06	123242.66
7612	76832.99	123242.55
7613	76832.94	123242.43
7614	76832.90	123242.30
7615	76832.88	123242.17
7616	76832.87	123242.04
7617	76832.88	123241.91
7618	76832.90	123241.78
7619	76832.94	123241.65
7620	76832.99	123241.53
7621	76833.06	123241.42
7622	76833.14	123241.31
7623	76833.23	123241.22
7624	76833.33	123241.13
7625	76833.44	123241.06
7626	76833.56	123241
7627	76833.68	123240.96
7628	76833.81	123240.93
7629	76834	123240.91
7630	76834.20	123240.93
7631	76834.33	123240.96
7632	76834.45	123241
7633	76834.57	123241.06
7634	76834.68	123241.13

Обозначение (номер) характерной точки	Перечень координат характерных точек в системе координат, используемой для ведения Единого государственного реестра недвижимости	
	X	Y
7635	76894.40	123293.75
7636	76894.49	123293.84
7637	76894.57	123293.95
7638	76894.64	123294.06
7639	76894.69	123294.18
7640	76894.73	123294.31
7641	76894.75	123294.44
7642	76894.76	123294.57
7643	76894.75	123294.70
7644	76894.73	123294.83
7645	76894.69	123294.96
7646	76894.64	123295.08
7647	76894.57	123295.19
7648	76894.49	123295.30
7649	76894.40	123295.39
7650	76894.30	123295.48
7651	76894.19	123295.55
7652	76894.07	123295.61
7653	76893.95	123295.65
7654	76893.82	123295.68
7655	76893.62	123295.70
7656	76893.43	123295.68
7657	76893.30	123295.65
7658	76893.18	123295.61
7659	76893.06	123295.55
7660	76892.95	123295.48
7661	76892.85	123295.39
7662	76892.76	123295.30
7663	76892.68	123295.19
7664	76892.61	123295.08
7665	76892.56	123294.96
7666	76892.52	123294.83
7667	76892.50	123294.70
7668	76892.49	123294.57
7669	76892.50	123294.44
7670	76892.52	123294.31
7671	76892.56	123294.18
7672	76892.61	123294.06
7673	76892.68	123293.95
7674	76892.76	123293.84
7675	76892.85	123293.75
7676	76892.95	123293.66
7677	76893.06	123293.59
7678	76893.18	123293.53
7679	76893.30	123293.49
7680	76893.43	123293.46

Обозначение (номер) характерной точки	Перечень координат характерных точек в системе координат, используемой для ведения Единого государственного реестра недвижимости	
	X	Y
7681	76893.62	123293.44
7682	76893.82	123293.46
7683	76893.95	123293.49
7684	76894.07	123293.53
7685	76894.19	123293.59
7686	76894.30	123293.66
7687	76888.99	123298.74
7688	76889.08	123298.83
7689	76889.16	123298.94
7690	76889.23	123299.05
7691	76889.28	123299.17
7692	76889.32	123299.30
7693	76889.34	123299.43
7694	76889.35	123299.56
7695	76889.34	123299.69
7696	76889.32	123299.82
7697	76889.28	123299.95
7698	76889.23	123300.07
7699	76889.16	123300.18
7700	76889.08	123300.29
7701	76888.99	123300.38
7702	76888.89	123300.47
7703	76888.78	123300.54
7704	76888.66	123300.60
7705	76888.54	123300.64
7706	76888.41	123300.67
7707	76888.21	123300.69
7708	76888.02	123300.67
7709	76887.89	123300.64
7710	76887.77	123300.60
7711	76887.65	123300.54
7712	76887.54	123300.47
7713	76887.44	123300.38
7714	76887.35	123300.29
7715	76887.27	123300.18
7716	76887.20	123300.07
7717	76887.15	123299.95
7718	76887.11	123299.82
7719	76887.09	123299.69
7720	76887.08	123299.56
7721	76887.09	123299.43
7722	76887.11	123299.30
7723	76887.15	123299.17
7724	76887.20	123299.05
7725	76887.27	123298.94
7726	76887.35	123298.83

Обозначение (номер) характерной точки	Перечень координат характерных точек в системе координат, используемой для ведения Единого государственного реестра недвижимости	
	X	Y
7727	76887.44	123298.74
7728	76887.54	123298.65
7729	76887.65	123298.58
7730	76887.77	123298.52
7731	76887.89	123298.48
7732	76888.02	123298.45
7733	76888.21	123298.43
7734	76888.41	123298.45
7735	76888.54	123298.48
7736	76888.66	123298.52
7737	76888.78	123298.58
7738	76888.89	123298.65
7739	76948.61	123351.46
7740	76948.70	123351.55
7741	76948.78	123351.66
7742	76948.85	123351.77
7743	76948.90	123351.89
7744	76948.94	123352.02
7745	76948.96	123352.15
7746	76948.97	123352.28
7747	76948.96	123352.41
7748	76948.94	123352.54
7749	76948.90	123352.67
7750	76948.85	123352.79
7751	76948.78	123352.90
7752	76948.70	123353.01
7753	76948.61	123353.10
7754	76948.51	123353.19
7755	76948.40	123353.26
7756	76948.28	123353.32
7757	76948.16	123353.36
7758	76948.03	123353.39
7759	76947.83	123353.41
7760	76947.64	123353.39
7761	76947.51	123353.36
7762	76947.39	123353.32
7763	76947.27	123353.26
7764	76947.16	123353.19
7765	76947.06	123353.10
7766	76946.97	123353.01
7767	76946.89	123352.90
7768	76946.82	123352.79
7769	76946.77	123352.67
7770	76946.73	123352.54
7771	76946.71	123352.41
7772	76946.70	123352.28

Обозначение (номер) характерной точки	Перечень координат характерных точек в системе координат, используемой для ведения Единого государственного реестра недвижимости	
	X	Y
7773	76946.71	123352.15
7774	76946.73	123352.02
7775	76946.77	123351.89
7776	76946.82	123351.77
7777	76946.89	123351.66
7778	76946.97	123351.55
7779	76947.06	123351.46
7780	76947.16	123351.37
7781	76947.27	123351.30
7782	76947.39	123351.24
7783	76947.51	123351.20
7784	76947.64	123351.17
7785	76947.83	123351.15
7786	76948.03	123351.17
7787	76948.16	123351.20
7788	76948.28	123351.24
7789	76948.40	123351.30
7790	76948.51	123351.37
7791	76943.06	123356.18
7792	76943.15	123356.27
7793	76943.23	123356.38
7794	76943.30	123356.49
7795	76943.35	123356.61
7796	76943.39	123356.74
7797	76943.41	123356.87
7798	76943.42	123357
7799	76943.41	123357.13
7800	76943.39	123357.26
7801	76943.35	123357.39
7802	76943.30	123357.51
7803	76943.23	123357.62
7804	76943.15	123357.73
7805	76943.06	123357.82
7806	76942.96	123357.91
7807	76942.85	123357.98
7808	76942.73	123358.04
7809	76942.61	123358.08
7810	76942.48	123358.11
7811	76942.28	123358.13
7812	76942.09	123358.11
7813	76941.96	123358.08
7814	76941.84	123358.04
7815	76941.72	123357.98
7816	76941.61	123357.91
7817	76941.51	123357.82
7818	76941.42	123357.73

Обозначение (номер) характерной точки	Перечень координат характерных точек в системе координат, используемой для ведения Единого государственного реестра недвижимости	
	X	Y
7819	76941.34	123357.62
7820	76941.27	123357.51
7821	76941.22	123357.39
7822	76941.18	123357.26
7823	76941.16	123357.13
7824	76941.15	123357
7825	76941.16	123356.87
7826	76941.18	123356.74
7827	76941.22	123356.61
7828	76941.27	123356.49
7829	76941.34	123356.38
7830	76941.42	123356.27
7831	76941.51	123356.18
7832	76941.61	123356.09
7833	76941.72	123356.02
7834	76941.84	123355.96
7835	76941.96	123355.92
7836	76942.09	123355.89
7837	76942.28	123355.87
7838	76942.48	123355.89
7839	76942.61	123355.92
7840	76942.73	123355.96
7841	76942.85	123356.02
7842	76942.96	123356.09
7843	77002.40	123408.63
7844	77002.49	123408.72
7845	77002.57	123408.83
7846	77002.64	123408.94
7847	77002.69	123409.06
7848	77002.73	123409.19
7849	77002.75	123409.32
7850	77002.76	123409.45
7851	77002.75	123409.58
7852	77002.73	123409.71
7853	77002.69	123409.84
7854	77002.64	123409.96
7855	77002.57	123410.07
7856	77002.49	123410.18
7857	77002.40	123410.27
7858	77002.30	123410.36
7859	77002.19	123410.43
7860	77002.07	123410.49
7861	77001.95	123410.53
7862	77001.82	123410.56
7863	77001.62	123410.58
7864	77001.43	123410.56

Обозначение (номер) характерной точки	Перечень координат характерных точек в системе координат, используемой для ведения Единого государственного реестра недвижимости	
	X	Y
7865	77001.30	123410.53
7866	77001.18	123410.49
7867	77001.06	123410.43
7868	77000.95	123410.36
7869	77000.85	123410.27
7870	77000.76	123410.18
7871	77000.68	123410.07
7872	77000.61	123409.96
7873	77000.56	123409.84
7874	77000.52	123409.71
7875	77000.50	123409.58
7876	77000.49	123409.45
7877	77000.50	123409.32
7878	77000.52	123409.19
7879	77000.56	123409.06
7880	77000.61	123408.94
7881	77000.68	123408.83
7882	77000.76	123408.72
7883	77000.85	123408.63
7884	77000.95	123408.54
7885	77001.06	123408.47
7886	77001.18	123408.41
7887	77001.30	123408.37
7888	77001.43	123408.34
7889	77001.62	123408.32
7890	77001.82	123408.34
7891	77001.95	123408.37
7892	77002.07	123408.41
7893	77002.19	123408.47
7894	77002.30	123408.54
7895	76997.36	123413.93
7896	76997.45	123414.02
7897	76997.53	123414.13
7898	76997.60	123414.24
7899	76997.65	123414.36
7900	76997.69	123414.49
7901	76997.71	123414.62
7902	76997.72	123414.75
7903	76997.71	123414.88
7904	76997.69	123415.01
7905	76997.65	123415.14
7906	76997.60	123415.26
7907	76997.53	123415.37
7908	76997.45	123415.48
7909	76997.36	123415.57
7910	76997.26	123415.66

Обозначение (номер) характерной точки	Перечень координат характерных точек в системе координат, используемой для ведения Единого государственного реестра недвижимости	
	X	Y
7911	76997.15	123415.73
7912	76997.03	123415.79
7913	76996.91	123415.83
7914	76996.78	123415.86
7915	76996.58	123415.88
7916	76996.39	123415.86
7917	76996.26	123415.83
7918	76996.14	123415.79
7919	76996.02	123415.73
7920	76995.91	123415.66
7921	76995.81	123415.57
7922	76995.72	123415.48
7923	76995.64	123415.37
7924	76995.57	123415.26
7925	76995.52	123415.14
7926	76995.48	123415.01
7927	76995.46	123414.88
7928	76995.45	123414.75
7929	76995.46	123414.62
7930	76995.48	123414.49
7931	76995.52	123414.36
7932	76995.57	123414.24
7933	76995.64	123414.13
7934	76995.72	123414.02
7935	76995.81	123413.93
7936	76995.91	123413.84
7937	76996.02	123413.77
7938	76996.14	123413.71
7939	76996.26	123413.67
7940	76996.39	123413.64
7941	76996.58	123413.62
7942	76996.78	123413.64
7943	76996.91	123413.67
7944	76997.03	123413.71
7945	76997.15	123413.77
7946	76997.26	123413.84
7947	77038.07	123475.23
7948	77027.25	123479.24
7949	77025.69	123479.91
7950	77021.91	123481.69
7951	77018.35	123483.69
7952	77014.90	123486.02
7953	77011.68	123488.58
7954	77008.68	123491.47
7955	77006.01	123494.58
7956	76998.45	123503.92

Обозначение (номер) характерной точки	Перечень координат характерных точек в системе координат, используемой для ведения Единого государственного реестра недвижимости	
	X	Y
7957	76996.22	123506.70
7958	76994	123510.26
7959	76992.11	123513.82
7960	76990.44	123517.71
7961	76989.11	123521.60
7962	76984.88	123536.50
7963	76984.21	123538.84
7964	76983.44	123542.84
7965	76982.99	123546.96
7966	76982.88	123551.07
7967	76983.10	123555.19
7968	76981.99	123559.52
7969	76977.88	123559.74
7970	76973.76	123560.41
7971	76969.76	123561.30
7972	76962.98	123562.75
7973	76958.86	123563.52
7974	76954.97	123564.75
7975	76951.08	123566.19
7976	76947.30	123567.97
7977	76943.74	123570.09
7978	76940.40	123572.42
7979	76937.18	123575.09
7980	76919.39	123583.98
7981	76916.27	123585.65
7982	76912.72	123587.77
7983	76909.38	123590.21
7984	76906.27	123592.55
7985	76893.59	123594.77
7986	76889.70	123593.55
7987	76885.58	123592.66
7988	76881.58	123592.21
7989	76877.36	123591.99
7990	76872.80	123591.99
7991	76870.57	123592.10
7992	76866.46	123592.44
7993	76862.34	123593.10
7994	76858.34	123594.21
7995	76854.45	123595.55
7996	76850.67	123597.22
7997	76847	123599.22
7998	76843.55	123601.44
7999	76840.33	123604
8000	76837.33	123606.89
8001	76834.55	123609.89
8002	76831.99	123613.12

Обозначение (номер) характерной точки	Перечень координат характерных точек в системе координат, используемой для ведения Единого государственного реестра недвижимости	
	X	Y
8003	76829.76	123616.68
8004	76827.87	123620.23
8005	76826.21	123624.13
8006	76825.65	123625.35
8007	76823.32	123623.01
8008	76820.65	123619.90
8009	76817.64	123617.01
8010	76814.42	123614.45
8011	76810.97	123612.12
8012	76807.41	123610
8013	76803.63	123608.34
8014	76799.74	123606.89
8015	76795.85	123605.78
8016	76791.74	123605
8017	76787.62	123604.56
8018	76783.51	123604.56
8019	76777.17	123604.22
8020	76773.06	123604
8021	76768.94	123604
8022	76764.83	123604.44
8023	76743.59	123607.67
8024	76741.36	123608
8025	76737.25	123609
8026	76733.36	123610.23
8027	76729.58	123611.89
8028	76718.01	123616.12
8029	76715.23	123613.12
8030	76712.23	123610.23
8031	76710.79	123606.56
8032	76711.12	123604
8033	76711.34	123601.89
8034	76711.45	123597.77
8035	76711.34	123593.66
8036	76710.90	123589.54
8037	76710.01	123585.43
8038	76708.90	123581.54
8039	76707.34	123577.65
8040	76705.56	123573.87
8041	76703.45	123570.31
8042	76701.11	123566.97
8043	76698.44	123563.86
8044	76695.55	123560.86
8045	76692.44	123558.19
8046	76688.99	123555.74
8047	76685.55	123553.63
8048	76681.76	123551.85

Обозначение (номер) характерной точки	Перечень координат характерных точек в системе координат, используемой для ведения Единого государственного реестра недвижимости	
	X	Y
8049	76677.98	123550.29
8050	76673.98	123549.07
8051	76669.98	123548.18
8052	76665.86	123547.74
8053	76661.75	123547.51
8054	76657.63	123547.62
8055	76653.52	123548.18
8056	76649.41	123548.96
8057	76645.51	123550.07
8058	76643.29	123550.85
8059	76642.40	123551.18
8060	76638.62	123552.74
8061	76634.95	123554.52
8062	76631.84	123555.52
8063	76627.83	123554.63
8064	76623.72	123554.07
8065	76619.61	123553.85
8066	76615.49	123553.96
8067	76611.38	123554.41
8068	76607.38	123555.19
8069	76603.37	123556.30
8070	76599.48	123557.74
8071	76595.81	123559.52
8072	76592.14	123561.63
8073	76588.81	123563.97
8074	76585.58	123566.64
8075	76582.69	123569.42
8076	76578.69	123570.31
8077	76576.69	123569.97
8078	76574.68	123569.75
8079	76572.68	123569.53
8080	76562.79	123568.75
8081	76561.67	123568.75
8082	76557.56	123568.64
8083	76552.89	123568.86
8084	76548.78	123568.53
8085	76544.66	123568.53
8086	76540.55	123568.86
8087	76536.54	123569.64
8088	76532.54	123570.64
8089	76528.54	123571.98
8090	76524.76	123573.64
8091	76521.20	123575.65
8092	76517.75	123577.98
8093	76514.53	123580.43
8094	76511.41	123583.32

Обозначение (номер) характерной точки	Перечень координат характерных точек в системе координат, используемой для ведения Единого государственного реестра недвижимости	
	X	Y
8095	76508.63	123586.32
8096	76506.19	123589.66
8097	76505.97	123589.88
8098	76502.52	123592.21
8099	76499.18	123594.77
8100	76496.18	123597.55
8101	76493.40	123600.55
8102	76490.95	123603.89
8103	76488.62	123607.34
8104	76487.28	123609.67
8105	76484.84	123613.01
8106	76482.73	123616.45
8107	76480.84	123620.23
8108	76479.28	123624.02
8109	76478.06	123628.02
8110	76477.17	123632.02
8111	76475.72	123633.36
8112	76456.48	123630.13
8113	76453.59	123629.69
8114	76450.70	123629.46
8115	76447.81	123629.35
8116	76421.79	123629.57
8117	76419.79	123629.57
8118	76415.68	123630.02
8119	76411.56	123630.69
8120	76406.67	123630.46
8121	76402.55	123630.13
8122	76392.21	123620.12
8123	76391.99	123619.90
8124	76389.10	123617.01
8125	76385.87	123614.45
8126	76382.54	123612.01
8127	76378.98	123609.89
8128	76375.31	123608.11
8129	76363.30	123603
8130	76362.64	123602.67
8131	76358.74	123601.33
8132	76354.74	123600.22
8133	76350.74	123599.44
8134	76346.62	123599
8135	76344.29	123597.66
8136	76341.62	123594.55
8137	76338.62	123591.66
8138	76335.50	123588.99
8139	76332.06	123586.65
8140	76328.50	123584.54

Обозначение (номер) характерной точки	Перечень координат характерных точек в системе координат, используемой для ведения Единого государственного реестра недвижимости	
	X	Y
8141	76324.72	123582.76
8142	76320.94	123581.32
8143	76316.93	123580.20
8144	76312.82	123579.43
8145	76308.71	123578.98
8146	76304.59	123578.87
8147	76300.48	123579.09
8148	76296.36	123579.65
8149	76292.36	123580.54
8150	76288.47	123581.76
8151	76284.58	123583.32
8152	76280.91	123585.21
8153	76279.57	123585.99
8154	76276.35	123587.88
8155	76275.35	123586.54
8156	76273.57	123582.87
8157	76271.46	123579.31
8158	76269.12	123575.87
8159	76266.45	123572.64
8160	76263.67	123569.75
8161	76260.56	123566.97
8162	76257.22	123564.53
8163	76253.66	123562.41
8164	76249.99	123560.52
8165	76249.22	123560.19
8166	76248.88	123559.86
8167	76248.10	123559.19
8168	76244.88	123556.52
8169	76241.43	123554.18
8170	76237.87	123552.07
8171	76234.09	123550.40
8172	76230.31	123548.96
8173	76226.31	123547.74
8174	76222.20	123546.96
8175	76218.08	123546.51
8176	76213.97	123546.40
8177	76209.85	123546.73
8178	76205.74	123547.29
8179	76201.74	123548.18
8180	76197.84	123549.40
8181	76193.95	123550.96
8182	76190.28	123552.85
8183	76186.72	123554.96
8184	76183.50	123557.41
8185	76181.50	123559.08
8186	76180.72	123559.63

Обозначение (номер) характерной точки	Перечень координат характерных точек в системе координат, используемой для ведения Единого государственного реестра недвижимости	
	X	Y
8187	76167.38	123549.85
8188	76164.37	123544.84
8189	76164.15	123543.95
8190	76163.37	123539.95
8191	76162.15	123535.95
8192	76160.71	123532.17
8193	76158.93	123528.39
8194	76156.81	123524.83
8195	76154.37	123521.49
8196	76151.70	123518.38
8197	76148.81	123515.38
8198	76145.58	123512.71
8199	76142.25	123510.37
8200	76138.47	123507.82
8201	76138.36	123504.37
8202	76139.80	123494.36
8203	76139.91	123492.92
8204	76140.25	123488.69
8205	76140.25	123484.58
8206	76139.80	123480.46
8207	76139.13	123476.46
8208	76138.02	123472.46
8209	76136.69	123468.56
8210	76134.91	123464.78
8211	76132.91	123461.11
8212	76130.68	123457.78
8213	76128.13	123454.44
8214	76125.23	123451.44
8215	76122.23	123448.66
8216	76118.90	123446.21
8217	76115.45	123443.99
8218	76109.56	123438.99
8219	76108.78	123438.21
8220	76105.78	123435.43
8221	76102.55	123432.87
8222	76099.10	123430.54
8223	76095.55	123428.53
8224	76094.77	123427.64
8225	76092.99	123423.86
8226	76089.76	123417.75
8227	76087.98	123414.52
8228	76085.76	123411.19
8229	76083.09	123407.85
8230	76080.76	123405.29
8231	76080.30	123404.01
8232	77047.64	123421.45

Обозначение (номер) характерной точки	Перечень координат характерных точек в системе координат, используемой для ведения Единого государственного реестра недвижимости	
	X	Y
8233	77039.81	123422.64
8234	77031.81	123424.64
8235	77023.91	123427.20
8236	77009.79	123432.43
8237	77006.56	123433.65
8238	76999.11	123437.21
8239	76991.89	123441.21
8240	76985.10	123445.88
8241	76978.65	123451.11
8242	76972.65	123456.78
8243	76967.20	123463
8244	76959.64	123472.35
8245	76955.30	123478.02
8246	76950.86	123485.02
8247	76946.96	123492.25
8248	76943.74	123499.92
8249	76941.07	123507.70
8250	76931.29	123520.26
8251	76923.84	123523.83
8252	76916.72	123528.05
8253	76909.94	123532.72
8254	76898.26	123538.73
8255	76891.92	123541.95
8256	76885.70	123542.40
8257	76877.36	123542.06
8258	76872.80	123542.06
8259	76868.24	123542.18
8260	76860.01	123542.84
8261	76851.78	123544.29
8262	76843.89	123546.29
8263	76835.99	123549.07
8264	76828.43	123552.41
8265	76821.20	123556.41
8266	76814.98	123559.30
8267	76807.08	123557.08
8268	76798.96	123555.52
8269	76790.74	123554.74
8270	76782.17	123554.41
8271	76773.94	123553.96
8272	76765.72	123554.18
8273	76757.49	123555.07
8274	76749.70	123550.29
8275	76745.48	123543.18
8276	76740.70	123536.50
8277	76735.36	123530.17
8278	76729.58	123524.27

Обозначение (номер) характерной точки	Перечень координат характерных точек в системе координат, используемой для ведения Единого государственного реестра недвижимости	
	X	Y
8279	76723.35	123518.94
8280	76716.57	123514.04
8281	76709.56	123509.82
8282	76702.11	123506.15
8283	76694.44	123503.03
8284	76686.55	123500.70
8285	76678.43	123498.92
8286	76670.20	123497.92
8287	76661.97	123497.48
8288	76653.74	123497.81
8289	76645.51	123498.81
8290	76637.40	123500.48
8291	76629.50	123502.70
8292	76627.28	123503.48
8293	76620.27	123503.81
8294	76612.05	123504.04
8295	76603.82	123504.93
8296	76595.70	123506.59
8297	76587.80	123508.82
8298	76580.02	123511.71
8299	76572.57	123515.27
8300	76564.45	123518.82
8301	76556.23	123518.71
8302	76550.67	123518.60
8303	76542.44	123518.60
8304	76534.10	123519.27
8305	76525.98	123520.71
8306	76517.97	123522.83
8307	76510.19	123525.50
8308	76502.63	123528.83
8309	76495.40	123532.84
8310	76488.51	123537.39
8311	76481.95	123542.51
8312	76475.94	123548.07
8313	76466.71	123556.74
8314	76460.71	123562.30
8315	76455.15	123568.42
8316	76450.03	123574.98
8317	76416.34	123574.76
8318	76409.67	123569.97
8319	76402.55	123565.75
8320	76395.10	123562.19
8321	76383.10	123557.08
8322	76381.76	123556.52
8323	76374.09	123553.63
8324	76365.64	123549.18


Обозначение (номер) характерной точки	Перечень координат характерных точек в системе координат, используемой для ведения Единого государственного реестра недвижимости	
	X	Y
8325	76358.85	123544.40
8326	76351.74	123540.29
8327	76344.29	123536.73
8328	76336.50	123533.84
8329	76328.61	123531.61
8330	76320.49	123529.94
8331	76312.26	123529.05
8332	76303.92	123528.83
8333	76295.70	123529.28
8334	76291.80	123527.94
8335	76285.13	123523.05
8336	76278.02	123518.71
8337	76275.01	123516.60
8338	76268.23	123511.93
8339	76261	123507.82
8340	76253.55	123504.26
8341	76245.77	123501.37
8342	76237.87	123499.14
8343	76229.76	123497.59
8344	76221.53	123496.70
8345	76213.19	123496.47
8346	76204.96	123496.92
8347	76198.63	123497.58
8348	76193.84	123490.80
8349	76190.17	123482.02
8350	76189.39	123473.79
8351	76187.95	123465.67
8352	76185.84	123457.57
8353	76183.06	123449.88
8354	76179.61	123442.32
8355	76175.61	123435.09
8356	76171.05	123428.20
8357	76165.93	123421.75
8358	76160.26	123415.75
8359	76154.14	123410.19
8360	76147.47	123405.18
8361	76138.58	123397.62
8362	76130.68	123388.39
8363	76126.01	123381.61
8364	76123.90	123378.16
8365	76121.45	123372.71
8366	76118.56	123367.38
8367	76118	123366.42
8368	76815.95	123201.84
8369	76751.45	123134.17
8370	76653.16	123030.21

Обозначение (номер) характерной точки	Перечень координат характерных точек в системе координат, используемой для ведения Единого государственного реестра недвижимости	
	X	Y
8371	76623.21	122998.62
8372	76565.75	122938.33
8373	76556.80	122928.81
8374	76553.97	122931.63
8375	76562.84	122941.07
8376	76620.31	123001.38
8377	76650.26	123032.96
8378	76748.55	123136.93
8379	76813.05	123204.60
8380	76857.21	123251.37
8381	76985.07	123387.16
8382	76998.55	123401.14
8383	77054.95	123461.02
8384	77058.02	123458.44
8385	77001.45	123398.38
8386	76987.97	123384.40
8387	76860.12	123248.63
8388	76568.77	122916.88
8389	76653.49	123006.20
8390	76833.60	123194.81
8391	76564.91	122920.72
8392	77067.20	123450.71
8393	76792.76	123172.10
8394	76685.58	123058.04
8395	76578.71	122944.96
8396	76560.23	122925.39
8397	76540.10	122945.46
8398	76603.33	123012.52
8399	76717.76	123133.81
8400	76826.35	123249.22
8401	76934.64	123364.19
8402	77038.74	123474.67
8403	77060.28	123456.54
8404	77009.27	123402.26
8405	76901.29	123287.46
8406	76653.16	123030.22
8407	76557.20	122928.41
8408	76554.14	122931.46
8409	76998.55	123401.13
8410	77055.06	123460.94
8411	77058.12	123458.36
8412	77001.45	123398.39
8413	76618.92	122997.63
8414	76555.25	122930.35
8415	76539.65	122945.91
8416	76558.14	122965.51

Обозначение (номер) характерной точки	Перечень координат характерных точек в системе координат, используемой для ведения Единого государственного реестра недвижимости	
	X	Y
8417	76664.06	123077.68
8418	76771.52	123191.61
8419	76934.22	123364.41
8420	76988.38	123422.16
8421	77038.30	123475.04
8422	77055.20	123460.82
8423	76950.25	123349.34
8424	76732.70	123118.41

Пронумеровано и прошито

Мл од свинценова листов





Приложение 6

**Копия Выписки из Единого государственного реестра
недвижимости об основных характеристиках и
зарегистрированных правах на объект недвижимости
с КН 78:42:0015109:30 от 11.06.2020**

Раздел 1

Выписка из Единого государственного реестра недвижимости об основных характеристиках и зарегистрированных правах на объект недвижимости
 Сведения об основных характеристиках объекта недвижимости
Земельный участок

Лист № <u>11.06.2020</u> Раздела <u>I</u>	(по объекту недвижимости)	
Всего листов раздела <u>I</u>	Всего разделов:	Всего листов выписки: <u>3</u>
Кадастровый номер:	<u>78:42:0015109:30</u>	
Номер кадастрового квартала:	<u>78:42:0015109</u>	
Дата присвоения кадастрового номера:	<u>05.06.2015</u>	
Ранее присвоенный государственный учетный номер:	данные отсутствуют	
Адрес:	установлено относительно ориентира, расположенного в границах участка. Ориентир Санкт-Петербург; поселок Шушары, территория предприятия "Ленсоветское", участок 611.	
Площадь:	Почтовый адрес ориентира: Санкт-Петербург, п Шушары, тер Ленсоветовский, уч 611	
Кадастровая стоимость, руб.:	<u>417523 +/- 226кв. м</u>	
Кадастровые номера расположенных в пределах земельного участка объектов недвижимости:	<u>147261.07</u>	
Категория земель:	данные отсутствуют	
Виды разрешенного использования:	Земля населённых пунктов	
Статус записи об объекте недвижимости:	Для сельскохозяйственного использования	
Особые отметки:	Сведения об объекте недвижимости имеют статус "актуальные"	
Получатель выписки:	данные отсутствуют	
Общество с ограниченной ответственностью "Телнон"		
ВЕДУЩИЙ СПЕЦИАЛИСТ-ЭКСПЕРТ		(полное наименование должности)
		Ким Ю. Н.
		(подпись, фотокарточка)

Выписка из Единого государственного реестра недвижимости об основных характеристиках и зарегистрированных правах на объект недвижимости
Сведения о зарегистрированных правах на объект недвижимости

Земельный участок		(код объекта недвижимости)	
Лист № <u>11.06.2020</u>	Раздела <u>2</u>	Всего листов раздела <u>2</u> :	Всего листов выписки: _____
Катастровый номер:		78:42:0015109:30	

1. Правообладатель (правообладатели):	Общество с ограниченной ответственностью "Теллюн", ИНН: 7840083326, ОГРН: 1187847227028
2. Вид, номер и дата государственной регистрации права:	2.1. Собственность, № 78:42:0015109:30-78/006/2020-1 от 11.06.2020
3. Документы-основания:	3.1. Протокол внеочередного общего собрания участников Общества с ограниченной ответственностью "Теллюн" от 28.04.2020 №04/20; Акт сдачи-приемки имущества от 28.04.2020
Ограничение прав и обременение объекта недвижимости:	охранная зона воздушных линий электропередачи, площадью 20598 кв.м.; зона градостроительных ограничений, площадью 291 кв.м.; право прохода и проезда, площадью 4692 кв.м.; охранный зона газораспределительной сети, площадью 2917 кв.м.; водоохранная зона водного объекта, площадью 86407 кв.м.; прибрежная защитная полоса водного объекта, площадью 26162 кв.м.; охранная зона воздушных линий электропередачи, площадью 20598 кв.м.; зона градостроительных ограничений, площадью 291 кв.м.; право прохода и проезда, площадью 4692 кв.м.; охранный зона газораспределительной сети, площадью 2917 кв.м.; водоохранная зона водного объекта, площадью 86407 кв.м.; прибрежная защитная полоса водного объекта, площадью 26162 кв.м.
4. 4.1.1. дата государственной регистрации:	29.07.2015
номер государственной регистрации:	78-78/006-78/063/020/2015-296/2
срок, на который установлено ограничение прав и обременение объекта:	не определен
лицо, в пользу которого установлено ограничение прав и обременение объекта:	не определено
основание государственной регистрации:	Сведения АИС ГКН от 20.01.2015
5. Сведения о наличии решения об изъятии объекта недвижимости для государственных и муниципальных нужд:	наличие отсутствуют
6. Сведения об осуществлении государственной регистрации прав без необходимого в силу закона согласия третьего лица, органа:	наличие отсутствуют

ВЕДУЩИЙ СПЕЦИАЛИСТ-ЭКСПЕРТ

(полное наименование должности)

Ким Ю. Н.

(подпись, печать)




Раздел 3

Выписка из Единого государственного реестра недвижимости об основных характеристиках и зарегистрированных правах на объект недвижимости
 Описание местоположения земельного участка

Земельный участок		
Лист № 11.06.2020	Всего листов раздела 3: 3	Всего листов выписки: _____
(код объекта недвижимости)		
Кадастровый номер: 78-42-0015109-30		

План (чертеж, схема) земельного участка:	
Масштаб 1:	Условные обозначения:



ВЕДУЩИЙ СПЕЦИАЛИСТ-ЭКСПЕРТ

Кли Ю. Н.

(подпись, фамилия)

Приложение 7

Копия справки № 14102/33 – 125.5-21 от 13.04.2021 г



ФЕДЕРАЛЬНОЕ ГОСУДАРСТВЕННОЕ БЮДЖЕТНОЕ УЧРЕЖДЕНИЕ НАУКИ
ИНСТИТУТ ИСТОРИИ МАТЕРИАЛЬНОЙ КУЛЬТУРЫ
РОССИЙСКОЙ АКАДЕМИИ НАУК

191186, Санкт-Петербург, Дворцовая наб., 18, литер А
 тел. +7 (812) 5715092, факс +7 (812) 5716271, Эл. почта: admin@archo.ru

№ 14102/33 – 125.5-21 от 13.04.2021

К Акту
Государственной
историко-культурной
экспертизы

СПРАВКА

Дана в том, что следующие сотрудники Федерального государственного бюджетного учреждения науки Института истории материальной культуры Российской академии наук работают в ИИМК РАН

ФИО	стаж с
Лисицын Сергей Николаевич	15.12.1998
Очередной Александр Константинович	09.10.2004
Вахтина Марина Юрьевна	09.01.1980
Горончаровский Владимир Анатольевич	03.12.1981
Городилов Андрей Юрьевич	01.01.2005
Еремеев Иван Игоревич	01.07.2001
Кашаев Сергей Владимирович	15.12.1998
Кулаков Сергей Александрович	25.12.1987

Лазаретов Игорь Павлович	01.04.1987
Питулько Владимир Викторович	27.05.1986
Поляков Андрей Владимирович	02.07.2001
Резепкин Алексей Дмитриевич	10.12.1976
Семенов Сергей Анатольевич	24.03.2003
Синицына Галина Васильевна	22.11.1977
Соловьев Сергей Львович	15.01.2010
Субботин Андрей Викторович	09.12.1975
Соловьева Наталья Федоровна	24.02.1981
Трифонов Виктор Анатольевич	09.01.1984
Хвощинская Наталия Вадимовна	01.06.1973
Лапшин Владимир Анатольевич	01.10.1982

по настоящее время.

Заместитель директора ИИМК РАН



Н.Ф. Соловьева

Приложение 8

Копия доверенности № 14102/33-161.5-3 от 11 января 2021 г.



ФЕДЕРАЛЬНОЕ ГОСУДАРСТВЕННОЕ БЮДЖЕТНОЕ УЧРЕЖДЕНИЕ НАУКИ
ИНСТИТУТ ИСТОРИИ МАТЕРИАЛЬНОЙ КУЛЬТУРЫ
РОССИЙСКОЙ АКАДЕМИИ НАУК

191186, Санкт-Петербург, Дворцовая наб., 18., лит. А
 тел. +7 (812) 5715092, факс +7 (812) 5716271, Эл. почта: admin@archo.ru

ДОВЕРЕННОСТЬ № 14102/33-161.5-3

Санкт-Петербург

11 января 2021 г.

Федеральное государственное бюджетное учреждение науки Институт истории материальной культуры Российской академии наук (далее – ИИМК РАН) в лице директора Лапшина В.А., действующего на основании устава, уполномочивает заместителя директора по организационным вопросам **Соловьеву Наталью Федоровну** (паспорт 40 01 № 853059 выдан 27.12.2001 11 отделом милиции Фрунзенского района Санкт-Петербурга зарегистрирован по адресу: г. Санкт-Петербург, ул. Стремянная д. 15/1, лит А кв. 21) на совершение от имени и в интересах ИИМК РАН следующих юридически значимых действий:

- представительство во всех государственных и муниципальных органах, а также представительство в отношениях с юридическими лицами и физическими лицам по всем вопросам с правом подачи от имени ИИМК РАН заявлений, ходатайств и других документов, их подписание и получение, совершение других действий;

- участие в закупках в соответствии с Федеральным законом от 05 апреля 2013 года N 44 "О контрактной системе в сфере закупок товаров, работ, услуг для обеспечения государственных и муниципальных нужд" (ч. 1 ст. 24 «Способы определения поставщиков (подрядчиков, исполнителей) и закупках в соответствии с Федеральным законом от 18 июля 2011 года N 223 "О закупках товаров, работ, услуг отдельными видами юридических лиц", заключение государственных контрактов и подписание договоров, включая право на подписание заявок, договоров, государственных контрактов;

- заключение, изменение и расторжение гражданско-правовых сделок;

- подписание актов сдачи-приёмки выполненных работ и оказанных услуг, счетов и счетов-фактур на выполненные ИИМК РАН работы.

Доверенность действительна по 31.12.2021 . (включительно) и выдана без права передоверия указанных полномочий третьим лицам.

Подпись Соловьевой Н.Ф. _____

удостоверяется.

Директор ИИМК РАН.

В.А. Лапшин



Приложение 9

Сведения об экспертах

Сведения об экспертах:

Фамилия, имя, отчество	Вахтина Марина Юрьевна
Образование	высшее
Специальность	история
Ученая степень (звание)	кандидат исторических наук
Стаж работы	38 лет
Место работы и должность	ст.н.с. ИИМК РАН
Реквизиты аттестации	<p>Государственный эксперт по проведению историко-культурной экспертизы (приказ Министерства культуры Российской Федерации № 961 от 20.06.2018 г. «Об утверждении статуса аттестованного эксперта по проведению государственной историко-культурной экспертизы» (п. 4))</p> <p>Объекты экспертизы:</p> <ul style="list-style-type: none"> - выявленные объекты культурного наследия в целях обоснования целесообразности включения данных объектов в реестр; - документы, обосновывающие включение объектов культурного наследия в реестр; - земли, подлежащие воздействию земляных, строительных, мелноративных, хозяйственных работ, предусмотренных статьей 25 Лесного кодекса Российской Федерации работ по использованию лесов (за исключением работ, указанных в пунктах 3, 4 и 7 части 1 статьи 25 Лесного кодекса Российской Федерации) и иных работ, в случае, если орган охраны объектов культурного наследия не имеет данных об отсутствии на указанных землях объектов культурного наследия, включенных в реестр, выявленных объектов культурного наследия либо объектов, обладающих признаками объекта культурного наследия.

Фамилия, имя, отчество	Горончаровский Владимир Анатольевич
Образование	высшее
Специальность	история
Ученая степень (звание)	доктор исторических наук
Стаж работы	37 лет
Место работы и должность	ведущий н.с. ИИМК РАН
Реквизиты аттестации	<p>Государственный эксперт по проведению историко-культурной экспертизы (приказ Министерства культуры Российской Федерации № 961 от 20.06.2018 г. «Об утверждении статуса аттестованного эксперта по проведению государственной историко-культурной экспертизы» (п. 9))</p> <p>Объекты экспертизы:</p> <ul style="list-style-type: none"> - выявленные объекты культурного наследия в целях обоснования целесообразности включения данных объектов в реестр; - документы, обосновывающие включение объектов культурного наследия в реестр; - земли, подлежащие воздействию земляных, строительных, мелиоративных, хозяйственных работ, предусмотренных статьей 25 Лесного кодекса Российской Федерации работ по использованию лесов (за исключением работ, указанных в пунктах 3, 4 и 7 части 1 статьи 25 Лесного кодекса Российской Федерации) и иных работ, в случае, если орган охраны объектов культурного наследия не имеет данных об отсутствии на указанных землях объектов культурного наследия, включенных в реестр, выявленных объектов культурного наследия либо объектов, обладающих признаками объекта культурного наследия.
Фамилия, имя, отчество	Еремеев Иван Игоревич
Образование	высшее
Специальность	история
Ученая степень (звание)	кандидат исторических наук
Стаж работы	17 лет
Место работы и должность	ст.н.с. ИИМК РАН
Реквизиты аттестации	<p>Государственный эксперт по проведению историко-культурной экспертизы (приказ Министерства культуры Российской Федерации № 961 от 20.06.2018 г. «Об утверждении статуса</p>

	<p>аттестованного эксперта по проведению государственной историко-культурной экспертизы» (п. 11))</p> <p>Объекты экспертизы:</p> <ul style="list-style-type: none"> - выявленные объекты культурного наследия в целях обоснования целесообразности включения данных объектов в реестр; - документы, обосновывающие включение объектов культурного наследия в реестр; - документы, обосновывающие исключение объектов культурного наследия из реестра; - земли, подлежащие воздействию земляных, строительных, мелиоративных, хозяйственных работ, предусмотренных статьей 25 Лесного кодекса Российской Федерации работ по использованию лесов (за исключением работ, указанных в пунктах 3, 4 и 7 части 1 статьи 25 Лесного кодекса Российской Федерации) и иных работ, в случае, если орган охраны объектов культурного наследия не имеет данных об отсутствии на указанных землях объектов культурного наследия, включенных в реестр, выявленных объектов культурного наследия либо объектов, обладающих признаками объекта культурного наследия.
Фамилия, имя, отчество	Кашаев Сергей Владимирович
Образование	высшее
Специальность	история
Ученая степень (звание)	-
Стаж работы	20 лет
Место работы и должность	млад. н.с. ИИМК РАН
Реквизиты аттестации	<p>Государственный эксперт по проведению историко-культурной экспертизы (приказ Министерства культуры Российской Федерации № 961 от 20.06.2018 г. «Об утверждении статуса аттестованного эксперта по проведению государственной историко-культурной экспертизы» (п. 13))</p> <p>Объекты экспертизы:</p> <ul style="list-style-type: none"> - выявленные объекты культурного наследия в целях обоснования целесообразности включения данных объектов в реестр; - документы, обосновывающие включение объектов культурного наследия в реестр; - документы, обосновывающие исключение объектов культурного наследия из реестра;

	<p>- земли, подлежащие воздействию земляных, строительных, мелиоративных, хозяйственных работ, предусмотренных статьей 25 Лесного кодекса Российской Федерации работ по использованию лесов (за исключением работ, указанных в пунктах 3, 4 и 7 части 1 статьи 25 Лесного кодекса Российской Федерации) и иных работ, в случае, если орган охраны объектов культурного наследия не имеет данных об отсутствии на указанных землях объектов культурного наследия, включенных в реестр, выявленных объектов культурного наследия либо объектов, обладающих признаками объекта культурного наследия.</p>
Фамилия, имя, отчество	Кулаков Сергей Александрович
Образование	высшее
Специальность	история
Ученая степень (звание)	кандидат исторических наук
Стаж работы	31 год
Место работы и должность	ст.н.с. ИИМК РАН
Реквизиты аттестации	<p>Государственный эксперт по проведению историко-культурной экспертизы (приказ Министерства культуры Российской Федерации № 961 от 20.06.2018 г. «Об утверждении статуса аттестованного эксперта по проведению государственной историко-культурной экспертизы» (п. 16))</p> <p>Объекты экспертизы:</p> <ul style="list-style-type: none"> - выявленные объекты культурного наследия в целях обоснования целесообразности включения данных объектов в реестр; - документы, обосновывающие включение объектов культурного наследия в реестр; - документы, обосновывающие исключение объектов культурного наследия из реестра; - земли, подлежащие воздействию земляных, строительных, мелиоративных, хозяйственных работ, предусмотренных статьей 25 Лесного кодекса Российской Федерации работ по использованию лесов (за исключением работ, указанных в пунктах 3, 4 и 7 части 1 статьи 25 Лесного кодекса Российской Федерации) и иных работ, в случае, если орган охраны объектов культурного наследия не имеет данных об отсутствии на указанных землях объектов культурного наследия, включенных в реестр, выявленных объектов культурного наследия либо

	объектов, обладающих признаками объекта культурного наследия.
Фамилия, имя, отчество	Лазаретов Игорь Павлович
Образование	высшее
Специальность	история
Ученая степень (звание)	кандидат исторических наук
Стаж работы	31 год
Место работы и должность	ст.н.с. ИИМК РАН
Реквизиты аттестации	<p>Государственный эксперт по проведению историко-культурной экспертизы (приказ Министерства культуры Российской Федерации № 961 от 20.06.2018 г. «Об утверждении статуса аттестованного эксперта по проведению государственной историко-культурной экспертизы» (п. 17))</p> <p>Объекты экспертизы:</p> <ul style="list-style-type: none"> - выявленные объекты культурного наследия в целях обоснования целесообразности включения данных объектов в реестр; - документы, обосновывающие включение объектов культурного наследия в реестр; - документы, обосновывающие исключение объектов культурного наследия из реестра; - земли, подлежащие воздействию земляных, строительных, мелиоративных, хозяйственных работ, предусмотренных статьей 25 Лесного кодекса Российской Федерации работ по использованию лесов (за исключением работ, указанных в пунктах 3, 4 и 7 части 1 статьи 25 Лесного кодекса Российской Федерации) и иных работ, в случае, если орган охраны объектов культурного наследия не имеет данных об отсутствии на указанных землях объектов культурного наследия, включенных в реестр, выявленных объектов культурного наследия либо объектов, обладающих признаками объекта культурного наследия; - документация, за исключением научных отчетов о выполненных археологических полевых работах, содержащая результаты исследований, в соответствии с которыми определяется наличие или отсутствие объектов, обладающих признаками объекта культурного наследия, на земельных участках, подлежащих воздействию земляных, строительных, мелиоративных, хозяйственных работ, работ по использованию лесов и иных работ;

	<ul style="list-style-type: none"> - документация или разделы документации, обосновывающие меры по обеспечению сохранности объекта культурного наследия, включенного в реестр, выявленного объекта культурного наследия либо объекта, обладающего признаками объекта культурного наследия, при проведении земляных, мелиоративных, хозяйственных работ, указанных в настоящей статье работ по использованию лесов и иных работ в границах территории объекта культурного наследия либо на земельном участке, непосредственно связанном с земельным участком в границах территории объекта культурного наследия
Фамилия, имя, отчество	Лисицын Сергей Николаевич
Образование	высшее
Специальность	история, археология
Ученая степень (звание)	кандидат исторических наук
Стаж работы	20 лет
Место работы и должность	ст.н.с. ИИМК РАН
Реквизиты аттестации	<p>Государственный эксперт по проведению историко-культурной экспертизы (приказ Министерства культуры Российской Федерации № 1627 от 17.09.2018 г. «Об утверждении статуса аттестованного эксперта по проведению государственной историко-культурной экспертизы» (п. 34))</p> <p>Объекты экспертизы:</p> <ul style="list-style-type: none"> - выявленные объекты культурного наследия в целях обоснования целесообразности включения данных объектов в реестр; - земли, подлежащие воздействию земляных, строительных, мелиоративных, хозяйственных работ, предусмотренных статьей 25 Лесного кодекса Российской Федерации работ по использованию лесов (за исключением работ, указанных в пунктах 3, 4 и 7 части 1 статьи 25 Лесного кодекса Российской Федерации) и иных работ, в случае, если орган охраны объектов культурного наследия не имеет данных об отсутствии на указанных землях объектов культурного наследия, включенных в реестр, выявленных объектов культурного наследия либо объектов, обладающих признаками объекта культурного наследия; - документы, обосновывающие включение объектов культурного наследия в реестр;

	<ul style="list-style-type: none"> - документы, обосновывающие исключение объектов культурного наследия из реестра; - документация, за исключением научных отчетов о выполненных археологических полевых работах, содержащая результаты исследований, в соответствии с которыми определяется наличие или отсутствие объектов, обладающих признаками объекта культурного наследия, на земельных участках, подлежащих воздействию земляных, строительных, мелиоративных, хозяйственных работ, работ по использованию лесов и иных работ.
Фамилия, имя, отчество	Очередной Александр Константинович
Образование	высшее
Специальность	история
Ученая степень (звание)	кандидат исторических наук
Стаж работы	14 лет
Место работы и должность	ст.н.с. ИИМК РАН
Реквизиты аттестации	<p>Государственный эксперт по проведению историко-культурной экспертизы (приказ Министерства культуры Российской Федерации № 2330 от 25.12.2018 г. «Об утверждении статуса аттестованного эксперта по проведению государственной историко-культурной экспертизы» (п. 16))</p> <p>Объекты экспертизы:</p> <ul style="list-style-type: none"> - выявленные объекты культурного наследия в целях обоснования целесообразности включения данных объектов в реестр; - документы, обосновывающие включение объектов культурного наследия в реестр.
Фамилия, имя, отчество	Питулько Владимир Викторович
Образование	высшее
Специальность	история
Ученая степень (звание)	кандидат исторических наук
Стаж работы	32 года
Место работы и должность	ст.н.с. ИИМК РАН
Реквизиты аттестации	<p>Государственный эксперт по проведению историко-культурной экспертизы (приказ Министерства культуры Российской Федерации № 961 от 20.06.2018 г. «Об утверждении статуса аттестованного эксперта по проведению государственной историко-культурной экспертизы» (п. 25))</p>

	<p>Объекты экспертизы:</p> <ul style="list-style-type: none"> - выявленные объекты культурного наследия в целях обоснования целесообразности включения данных объектов в реестр; - документы, обосновывающие включение объектов культурного наследия в реестр; - документы, обосновывающие исключение объектов культурного наследия из реестра; - земли, подлежащие воздействию земляных, строительных, мелиоративных, хозяйственных работ, предусмотренных статьей 25 Лесного кодекса Российской Федерации работ по использованию лесов (за исключением работ, указанных в пунктах 3, 4 и 7 части 1 статьи 25 Лесного кодекса Российской Федерации) и иных работ, в случае, если орган охраны объектов культурного наследия не имеет данных об отсутствии на указанных землях объектов культурного наследия, включенных в реестр, выявленных объектов культурного наследия либо объектов, обладающих признаками объекта культурного наследия.
Фамилия, имя, отчество	Поляков Андрей Владимирович
Образование	высшее
Специальность	история
Ученая степень (звание)	кандидат исторических наук
Стаж работы	17 лет
Место работы и должность	ст.н.с. ИИМК РАН
Реквизиты аттестации	<p>Государственный эксперт по проведению историко-культурной экспертизы (приказ Министерства культуры Российской Федерации № 961 от 20.06.2018 г. «Об утверждении статуса аттестованного эксперта по проведению государственной историко-культурной экспертизы» (п. 26))</p> <p>Объекты экспертизы:</p> <ul style="list-style-type: none"> - выявленные объекты культурного наследия в целях обоснования целесообразности включения данных объектов в реестр; - документы, обосновывающие включение объектов культурного наследия в реестр; - документы, обосновывающие исключение объектов культурного наследия из реестра; - земли, подлежащие воздействию земляных, строительных, мелиоративных, хозяйственных работ, предусмотренных статьей 25 Лесного кодекса Российской Федерации работ по

	<p>использованию лесов (за исключением работ, указанных в пунктах 3, 4 и 7 части 1 статьи 25 Лесного кодекса Российской Федерации) и иных работ, в случае, если орган охраны объектов культурного наследия не имеет данных об отсутствии на указанных землях объектов культурного наследия, включенных в реестр, выявленных объектов культурного наследия либо объектов, обладающих признаками объекта культурного наследия;</p> <ul style="list-style-type: none"> - документация, за исключением научных отчетов о выполненных археологических полевых работах, содержащая результаты исследований, в соответствии с которыми определяется наличие или отсутствие объектов, обладающих признаками объекта культурного наследия, на земельных участках, подлежащих воздействию земляных, строительных, мелиоративных, хозяйственных работ, работ по использованию лесов и иных работ; - документация или разделы документации, обосновывающие меры по обеспечению сохранности объекта культурного наследия, включенного в реестр, выявленного объекта культурного наследия либо объекта, обладающего признаками объекта культурного наследия, при проведении земляных, мелиоративных, хозяйственных работ, указанных в настоящей статье работ по использованию лесов и иных работ в границах территории объекта культурного наследия либо на земельном участке, непосредственно связанном с земельным участком в границах территории объекта культурного наследия
Фамилия, имя, отчество	Резепкин Алексей Дмитриевич
Образование	высшее
Специальность	археология
Ученая степень (звание)	кандидат исторических наук
Стаж работы	42 года
Место работы и должность	ст.н.с. ИИМК РАН
Реквизиты аттестации	<p>Государственный эксперт по проведению историко-культурной экспертизы (приказ Министерства культуры Российской Федерации № 961 от 20.06.2018 г. «Об утверждении статуса аттестованного эксперта по проведению государственной историко-культурной экспертизы» (п. 29))</p> <p>Объекты экспертизы:</p>

	<ul style="list-style-type: none"> - выявленные объекты культурного наследия в целях обоснования целесообразности включения данных объектов в реестр; - документы, обосновывающие включение объектов культурного наследия в реестр; - документы, обосновывающие исключение объектов культурного наследия из реестра; - земли, подлежащие воздействию земляных, строительных, мелиоративных, хозяйственных работ, предусмотренных статьей 25 Лесного кодекса Российской Федерации работ по использованию лесов (за исключением работ, указанных в пунктах 3, 4 и 7 части 1 статьи 25 Лесного кодекса Российской Федерации) и иных работ, в случае, если орган охраны объектов культурного наследия не имеет данных об отсутствии на указанных землях объектов культурного наследия, включенных в реестр, выявленных объектов культурного наследия либо объектов, обладающих признаками объекта культурного наследия.
Фамилия, имя, отчество	Семенов Сергей Анатольевич
Образование	высшее
Специальность	история
Ученая степень (звание)	кандидат исторических наук
Стаж работы	17 лет
Место работы и должность	ст.н.с. ИИМК РАН
Реквизиты аттестации	<p>Государственный эксперт по проведению историко-культурной экспертизы (приказ Министерства культуры Российской Федерации № 961 от 20.06.2018 г. «Об утверждении статуса аттестованного эксперта по проведению государственной историко-культурной экспертизы» (п. 32))</p> <p>Объекты экспертизы:</p> <ul style="list-style-type: none"> - выявленные объекты культурного наследия в целях обоснования целесообразности включения данных объектов в реестр; - документы, обосновывающие включение объектов культурного наследия в реестр; - документы, обосновывающие исключение объектов культурного наследия из реестра; - земли, подлежащие воздействию земляных, строительных, мелиоративных, хозяйственных работ, предусмотренных статьей 25 Лесного кодекса Российской Федерации работ по использованию лесов (за исключением работ,

	указанных в пунктах 3, 4 и 7 части 1 статьи 25 Лесного кодекса Российской Федерации) и иных работ, в случае, если орган охраны объектов культурного наследия не имеет данных об отсутствии на указанных землях объектов культурного наследия, включенных в реестр, выявленных объектов культурного наследия либо объектов, обладающих признаками объекта культурного наследия.
Фамилия, имя, отчество	Синицына Галина Васильевна
Образование	высшее
Специальность	история
Ученая степень (звание)	кандидат исторических наук
Стаж работы	41 год
Место работы и должность	ст.н.с. ИИМК РАН
Реквизиты аттестации	<p>Государственный эксперт по проведению историко-культурной экспертизы (приказ Министерства культуры Российской Федерации № 961 от 20.06.2018 г. «Об утверждении статуса аттестованного эксперта по проведению государственной историко-культурной экспертизы» (п. 34))</p> <p>Объекты экспертизы:</p> <ul style="list-style-type: none"> - выявленные объекты культурного наследия в целях обоснования целесообразности включения данных объектов в реестр; - документы, обосновывающие включение объектов культурного наследия в реестр; - документы, обосновывающие исключение объектов культурного наследия из реестра; - земли, подлежащие воздействию земляных, строительных, мелиоративных, хозяйственных работ, предусмотренных статьей 25 Лесного кодекса Российской Федерации работ по использованию лесов (за исключением работ, указанных в пунктах 3, 4 и 7 части 1 статьи 25 Лесного кодекса Российской Федерации) и иных работ, в случае, если орган охраны объектов культурного наследия не имеет данных об отсутствии на указанных землях объектов культурного наследия, включенных в реестр, выявленных объектов культурного наследия либо объектов, обладающих признаками объекта культурного наследия.
Фамилия, имя, отчество	Соловьев Сергей Львович
Образование	высшее

Специальность	история
Ученая степень (звание)	кандидат исторических наук
Стаж работы	28 лет
Место работы и должность	и.о. ст.н.с. ИИМК РАН
Реквизиты аттестации	<p>Государственный эксперт по проведению историко-культурной экспертизы (приказ Министерства культуры Российской Федерации № 961 от 20.06.2018 г. «Об утверждении статуса аттестованного эксперта по проведению государственной историко-культурной экспертизы» (п. 35))</p> <p>Объекты экспертизы:</p> <ul style="list-style-type: none"> - выявленные объекты культурного наследия в целях обоснования целесообразности включения данных объектов в реестр; - документы, обосновывающие включение объектов культурного наследия в реестр; - документы, обосновывающие исключение объектов культурного наследия из реестра; - земли, подлежащие воздействию земляных, строительных, мелиоративных, хозяйственных работ, предусмотренных статьей 25 Лесного кодекса Российской Федерации работ по использованию лесов (за исключением работ, указанных в пунктах 3, 4 и 7 части 1 статьи 25 Лесного кодекса Российской Федерации) и иных работ, в случае, если орган охраны объектов культурного наследия не имеет данных об отсутствии на указанных землях объектов культурного наследия, включенных в реестр, выявленных объектов культурного наследия либо объектов, обладающих признаками объекта культурного наследия; - документация, за исключением научных отчетов о выполненных археологических полевых работах, содержащая результаты исследований, в соответствии с которыми определяется наличие или отсутствие объектов, обладающих признаками объекта культурного наследия, на земельных участках, подлежащих воздействию земляных, строительных, мелиоративных, хозяйственных работ, работ по использованию лесов и иных работ; - документация или разделы документации, обосновывающие меры по обеспечению сохранности объекта культурного наследия, включенного в реестр, выявленного объекта культурного наследия либо объекта, обладающего признаками объекта культурного наследия, при

	проведении земляных, мелиоративных, хозяйственных работ, указанных в настоящей статье работ по использованию лесов и иных работ в границах территории объекта культурного наследия либо на земельном участке, непосредственно связанном с земельным участком в границах территории объекта культурного наследия
Фамилия, имя, отчество	Соловьева Наталья Федоровна
Образование	высшее
Специальность	история, археология
Ученая степень (звание)	кандидат исторических наук
Стаж работы	37 лет
Место работы и должность	ст.н.с. ИИМК РАН, заместитель директора ИИМК РАН по организационным вопросам
Реквизиты аттестации	<p>Государственный эксперт по проведению историко-культурной экспертизы (приказ Министерства культуры Российской Федерации № 2211 от 13.12.2018 г. «Об утверждении статуса аттестованного эксперта по проведению государственной историко-культурной экспертизы» (п. 30))</p> <p>Объекты экспертизы:</p> <ul style="list-style-type: none"> - выявленные объекты культурного наследия в целях обоснования целесообразности включения данных объектов в реестр; - документы, обосновывающие включение объектов культурного наследия в реестр; - документация, за исключением научных отчетов о выполненных археологических полевых работах, содержащая результаты исследований, в соответствии с которыми определяется наличие или отсутствие объектов, обладающих признаками объекта культурного наследия, на земельных участках, подлежащих воздействию земляных, строительных, мелиоративных, хозяйственных работ, работ по использованию лесов и иных работ. - документация или разделы документации, обосновывающие меры по обеспечению сохранности объекта культурного наследия, включенного в реестр, выявленного объекта культурного наследия либо объекта, обладающего признаками объекта культурного наследия, при проведении земляных, мелиоративных, хозяйственных работ, указанных в настоящей статье работ по использованию лесов и иных работ в границах территории объекта культурного

	наследия либо на земельном участке, непосредственно связанном с земельным участком в границах территории объекта культурного наследия.
Фамилия, имя, отчество	Субботин Андрей Викторович
Образование	высшее
Специальность	история
Ученая степень (звание)	кандидат исторических наук
Стаж работы	41 год
Место работы и должность	ст.н.с. ИИМК РАН
Реквизиты аттестации	<p>Государственный эксперт по проведению историко-культурной экспертизы (приказ Министерства культуры Российской Федерации № 961 от 20.06.2018 г. «Об утверждении статуса аттестованного эксперта по проведению государственной историко-культурной экспертизы» (п. 36))</p> <p>Объекты экспертизы:</p> <ul style="list-style-type: none"> - выявленные объекты культурного наследия в целях обоснования целесообразности включения данных объектов в реестр; - документы, обосновывающие включение объектов культурного наследия в реестр; - документы, обосновывающие исключение объектов культурного наследия из реестра; - земли, подлежащие воздействию земляных, строительных, мелиоративных, хозяйственных работ, предусмотренных статьей 25 Лесного кодекса Российской Федерации работ по использованию лесов (за исключением работ, указанных в пунктах 3, 4 и 7 части 1 статьи 25 Лесного кодекса Российской Федерации) и иных работ, в случае, если орган охраны объектов культурного наследия не имеет данных об отсутствии на указанных землях объектов культурного наследия, включенных в реестр, выявленных объектов культурного наследия либо объектов, обладающих признаками объекта культурного наследия; - документация, за исключением научных отчетов о выполненных археологических полевых работах, содержащая результаты исследований, в соответствии с которыми определяется наличие или отсутствие объектов, обладающих признаками объекта культурного наследия, на земельных участках, подлежащих воздействию земляных,

	<p>строительных, мелиоративных, хозяйственных работ, работ по использованию лесов и иных работ;</p> <ul style="list-style-type: none"> - документация или разделы документации, обосновывающие меры по обеспечению сохранности объекта культурного наследия, включенного в реестр, выявленного объекта культурного наследия либо объекта, обладающего признаками объекта культурного наследия, при проведении земляных, мелиоративных, хозяйственных работ, указанных в настоящей статье работ по использованию лесов и иных работ в границах территории объекта культурного наследия либо на земельном участке, непосредственно связанном с земельным участком в границах территории объекта культурного наследия
Фамилия, имя, отчество	Трифонов Виктор Анатольевич
Образование	высшее
Специальность	история, археология
Ученая степень (звание)	кандидат исторических наук
Стаж работы	46 лет
Место работы и должность	ст.н.с. ИИМК РАН
Реквизиты аттестации	<p>Государственный эксперт по проведению историко-культурной экспертизы (приказ Министерства культуры Российской Федерации № 1998 от 19.11.2018 г. «Об утверждении статуса аттестованного эксперта по проведению государственной историко-культурной экспертизы» (п. 23))</p> <p>Объекты экспертизы:</p> <ul style="list-style-type: none"> - выявленные объекты культурного наследия в целях обоснования целесообразности включения данных объектов в реестр; - земли, подлежащие воздействию земляных, строительных, мелиоративных, хозяйственных работ, предусмотренных статьей 25 Лесного кодекса Российской Федерации работ по использованию лесов (за исключением работ, указанных в пунктах 3, 4 и 7 части 1 статьи 25 Лесного кодекса Российской Федерации) и иных работ, в случае, если орган охраны объектов культурного наследия не имеет данных об отсутствии на указанных землях объектов культурного наследия, включенных в реестр, выявленных объектов культурного наследия либо объектов, обладающих признаками объекта культурного наследия;

	<ul style="list-style-type: none"> - документы, обосновывающие включение объектов культурного наследия в реестр; - документы, обосновывающие исключение объектов культурного наследия из реестра; - документация, за исключением научных отчетов о выполненных археологических полевых работах, содержащая результаты исследований, в соответствии с которыми определяется наличие или отсутствие объектов, обладающих признаками объекта культурного наследия, на земельных участках, подлежащих воздействию земляных, строительных, мелиоративных, хозяйственных работ, работ по использованию лесов и иных работ. - документация или разделы документации, обосновывающие меры по обеспечению сохранности объекта культурного наследия, включенного в реестр, выявленного объекта культурного наследия либо объекта, обладающего признаками объекта культурного наследия, при проведении земляных, мелиоративных, хозяйственных работ, указанных в настоящей статье работ по использованию лесов и иных работ в границах территории объекта культурного наследия либо на земельном участке, непосредственно связанном с земельным участком в границах территории объекта культурного наследия.
Фамилия, имя, отчество	Хвоцинская Наталия Вадимовна
Образование	высшее
Специальность	история
Ученая степень (звание)	доктор исторических наук
Стаж работы	45 лет
Место работы и должность	ведущий н.с. ИИМК РАН
Реквизиты аттестации	<p>Государственный эксперт по проведению историко-культурной экспертизы (приказ Министерства культуры Российской Федерации № 961 от 20.06.2018 г. «Об утверждении статуса аттестованного эксперта по проведению государственной историко-культурной экспертизы» (п. 38))</p> <p>Объекты экспертизы:</p> <ul style="list-style-type: none"> - выявленные объекты культурного наследия в целях обоснования целесообразности включения данных объектов в реестр; - документы, обосновывающие включение объектов культурного наследия в реестр;

	<ul style="list-style-type: none">- документы, обосновывающие исключение объектов культурного наследия из реестра;- земли, подлежащие воздействию земляных, строительных, мелиоративных, хозяйственных работ, предусмотренных статьей 25 Лесного кодекса Российской Федерации работ по использованию лесов (за исключением работ, указанных в пунктах 3, 4 и 7 части 1 статьи 25 Лесного кодекса Российской Федерации) и иных работ, в случае, если орган охраны объектов культурного наследия не имеет данных об отсутствии на указанных землях объектов культурного наследия, включенных в реестр, выявленных объектов культурного наследия либо объектов, обладающих признаками объекта культурного наследия.
--	---

Приложение 10

**Выдержки из приказа № 961 от 20.06.2018 г.
«Об утверждении статуса аттестованного эксперта по
проведению государственной историко-культурной
экспертизы»**



МИНИСТЕРСТВО КУЛЬТУРЫ
РОССИЙСКОЙ ФЕДЕРАЦИИ

ПРИКАЗ

В. М. Мухоморов

Москва

№ 961

Об утверждении статуса аттестованного эксперта по проведению государственной историко-культурной экспертизы

В соответствии со статьей 30 Федерального закона от 25 июня 2002 г. № 73-ФЗ «Об объектах культурного наследия (памятниках истории и культуры) народов Российской Федерации», с пунктом 9 Положения о государственной историко-культурной экспертизе, утвержденного постановлением Правительства Российской Федерации от 15 июля 2009 г. № 569, Положением о порядке аттестации экспертов по проведению государственной историко-культурной экспертизы, утвержденным приказом Минкультуры России от 26 августа 2010 г. № 563 (в редакции приказа Минкультуры России от 17 октября 2011 г. № 1003), руководствуясь Положением об аттестационной комиссии Минкультуры России, утвержденным приказом Минкультуры России от 29 декабря 2011 г. № 1276, протоколом заседания аттестационной комиссии Минкультуры России от 04 июня 2018 г., п р и к а з ы в а ю:

1. Утвердить статус аттестованного эксперта по проведению государственной историко-культурной экспертизы соискателям согласно приложению.

2

2. Департаменту государственной охраны культурного наследия (В.А.Цветнов) обеспечить размещение информации об аттестованных экспертах на официальном сайте Минкультуры России в сети Интернет.

3. Контроль за исполнением настоящего приказа оставляю за собой.

Заместитель Министра



С.Г.Обрывалин

Приложение

Утверждено приказом
Министерства культуры
Российской Федерации

от *«Вашингтон»* 2018 г. № *961*

Аттестованные эксперты по проведению
государственной историко-культурной экспертизы

№ п/п	Фамилия, имя, отчество	Объекты экспертизы
1	Аверин Вадим Александрович	<ul style="list-style-type: none">- выявленные объекты культурного наследия в целях обоснования целесообразности включения данных объектов в реестр;- земли, подлежащие воздействию земляных, строительных, мелиоративных, хозяйственных работ, предусмотренных статьей 25 Лесного кодекса Российской Федерации работ по использованию лесов (за исключением работ, указанных в пунктах 3, 4 и 7 части 1 статьи 25 Лесного кодекса Российской Федерации) и иных работ, в случае, если орган охраны объектов культурного наследия не имеет данных об отсутствии на указанных землях объектов культурного наследия, включенных в реестр, выявленных объектов культурного наследия либо объектов, обладающих признаками объекта культурного наследия;- документация, за исключением научных отчетов о выполненных археологических полевых работах, содержащая результаты исследований, в соответствии с которыми определяется наличие или отсутствие объектов, обладающих признаками объекта культурного наследия, на земельных участках, подлежащих воздействию земляных, строительных, мелиоративных, хозяйственных работ, работ по использованию лесов и иных работ;- документация или разделы документации, обосновывающие меры по обеспечению

		<p>культурного наследия либо объекта, обладающего признаками объекта культурного наследия, при проведении земляных, мелиоративных, хозяйственных работ, указанных в настоящей статье работ по использованию лесов и иных работ в границах территории объекта культурного наследия либо на земельном участке, непосредственно связанном с земельным участком в границах территории объекта культурного наследия.</p>
3	Астахов Сергей Никитович	<p>выявленные объекты культурного наследия в целях обоснования целесообразности включения данных объектов в реестр;</p> <ul style="list-style-type: none"> - документы, обосновывающие включение объектов культурного наследия в реестр; - документы, обосновывающие исключение объектов культурного наследия из реестра; - земли, подлежащие воздействию земляных, строительных, мелиоративных, хозяйственных работ, предусмотренных статьей 25 Лесного кодекса Российской Федерации работ по использованию лесов (за исключением работ, указанных в пунктах 3, 4 и 7 части 1 статьи 25 Лесного кодекса Российской Федерации) и иных работ, в случае, если орган охраны объектов культурного наследия не имеет данных об отсутствии на указанных землях объектов культурного наследия, включенных в реестр, выявленных объектов культурного наследия либо объектов, обладающих признаками объекта культурного наследия; - документация, за исключением научных отчетов о выполненных археологических полевых работах, содержащая результаты исследований, в соответствии с которыми определяется наличие или отсутствие объектов, обладающих признаками объекта культурного наследия, на земельных участках, подлежащих воздействию земляных, строительных, мелиоративных, хозяйственных работ, работ по использованию лесов и иных работ; - документация или разделы документации, обосновывающие меры по обеспечению сохранности объекта культурного наследия, включенного в реестр, выявленного объекта

		культурного наследия либо объекта, обладающего признаками объекта культурного наследия, при проведении земляных, мелиоративных, хозяйственных работ, указанных в настоящей статье работ по использованию лесов и иных работ в границах территории объекта культурного наследия либо на земельном участке, непосредственно связанном с земельным участком в границах территории объекта культурного наследия.
4	Вахтина Марина Юрьевна	<ul style="list-style-type: none"> - выявленные объекты культурного наследия в целях обоснования целесообразности включения данных объектов в реестр; - документы, обосновывающие включение объектов культурного наследия в реестр; - земли, подлежащие воздействию земляных, строительных, мелиоративных, хозяйственных работ, предусмотренных статьей 25 Лесного кодекса Российской Федерации работ по использованию лесов (за исключением работ, указанных в пунктах 3, 4 и 7 части 1 статьи 25 Лесного кодекса Российской Федерации) и иных работ, в случае, если орган охраны объектов культурного наследия не имеет данных об отсутствии на указанных землях объектов культурного наследия, включенных в реестр, выявленных объектов культурного наследия либо объектов, обладающих признаками объекта культурного наследия.
5	Гей Александр Николаевич	<ul style="list-style-type: none"> - выявленные объекты культурного наследия в целях обоснования целесообразности включения данных объектов в реестр; - документы, обосновывающие включение объектов культурного наследия в реестр; - земли, подлежащие воздействию земляных, строительных, мелиоративных, хозяйственных работ, предусмотренных статьей 25 Лесного кодекса Российской Федерации работ по использованию лесов (за исключением работ, указанных в пунктах 3, 4 и 7 части 1 статьи 25 Лесного кодекса Российской Федерации) и иных работ, в случае, если орган охраны объектов культурного наследия не имеет данных об отсутствии на указанных землях объектов

		объектов, обладающих признаками объекта культурного наследия.
8	Глухов Александр Анатольевич	<p>- документация или разделы документации, обосновывающие меры по обеспечению сохранности объекта культурного наследия, включенного в реестр, выявленного объекта культурного наследия либо объекта, обладающего признаками объекта культурного наследия, при проведении земляных, мелиоративных, хозяйственных работ, указанных в настоящей статье работ по использованию лесов и иных работ в границах территории объекта культурного наследия либо на земельном участке, непосредственно связанном с земельным участком в границах территории объекта культурного наследия;</p> <p>- документация, за исключением научных отчетов о выполненных археологических полевых работах, содержащая результаты исследований, в соответствии с которыми определяется наличие или отсутствие объектов, обладающих признаками объекта культурного наследия, на земельных участках, подлежащих воздействию земляных, строительных, мелиоративных, хозяйственных работ, работ по использованию лесов и иных работ.</p>
9	Горончаровский Владимир Анатольевич	<p>- выявленные объекты культурного наследия в целях обоснования целесообразности включения данных объектов в реестр;</p> <p>- документы, обосновывающие включение объектов культурного наследия в реестр;</p> <p>- земли, подлежащие воздействию земляных, строительных, мелиоративных, хозяйственных работ, предусмотренных статьей 25 Лесного кодекса Российской Федерации работ по использованию лесов (за исключением работ, указанных в пунктах 3, 4 и 7 части 1 статьи 25 Лесного кодекса Российской Федерации) и иных работ, в случае, если орган охраны объектов культурного наследия не имеет данных об отсутствии на указанных землях объектов культурного наследия, включенных в реестр, выявленных объектов культурного наследия либо объектов, обладающих признаками объекта культурного наследия.</p>

11	Еремеев Иван Игоревич	<ul style="list-style-type: none"> - выявленные объекты культурного наследия в целях обоснования целесообразности включения данных объектов в реестр; - документы, обосновывающие включение объектов культурного наследия в реестр; - документы, обосновывающие исключение объектов культурного наследия из реестра; - земли, подлежащие воздействию земляных, строительных, мелиоративных, хозяйственных работ, предусмотренных статьей 25 Лесного кодекса Российской Федерации работ по использованию лесов (за исключением работ, указанных в пунктах 3, 4 и 7 части 1 статьи 25 Лесного кодекса Российской Федерации) и иных работ, в случае, если орган охраны объектов культурного наследия не имеет данных об отсутствии на указанных землях объектов культурного наследия, включенных в реестр, выявленных объектов культурного наследия либо объектов, обладающих признаками объекта культурного наследия.
12	Ерохин Александр Валерьевич	<ul style="list-style-type: none"> - выявленные объекты культурного наследия в целях обоснования целесообразности включения данных объектов в реестр; - документы, обосновывающие включение объектов культурного наследия в реестр; - земли, подлежащие воздействию земляных, строительных, мелиоративных, хозяйственных работ, предусмотренных статьей 25 Лесного кодекса Российской Федерации работ по использованию лесов (за исключением работ, указанных в пунктах 3, 4 и 7 части 1 статьи 25 Лесного кодекса Российской Федерации) и иных работ, в случае, если орган охраны объектов культурного наследия не имеет данных об отсутствии на указанных землях объектов культурного наследия, включенных в реестр, выявленных объектов культурного наследия либо объектов, обладающих признаками объекта культурного наследия. - документация или разделы документации, обосновывающие меры по обеспечению сохранности объекта культурного наследия, включенного в реестр, выявленного объекта

		<p>культурного наследия либо объекта, обладающего признаками объекта культурного наследия, при проведении земляных, мелиоративных, хозяйственных работ, указанных в настоящей статье работ по использованию лесов и иных работ в границах территории объекта культурного наследия либо на земельном участке, непосредственно связанном с земельным участком в границах территории объекта культурного наследия;</p> <p>- документация, за исключением научных отчетов о выполненных археологических полевых работах, содержащая результаты исследований, в соответствии с которыми определяется наличие или отсутствие объектов, обладающих признаками объекта культурного наследия, на земельных участках, подлежащих воздействию земляных, строительных, мелиоративных, хозяйственных работ, работ по использованию лесов и иных работ.</p>
13	Кашаев Сергей Владимирович	<p>- выявленные объекты культурного наследия в целях обоснования целесообразности включения данных объектов в реестр;</p> <p>- документы, обосновывающие включение объектов культурного наследия в реестр;</p> <p>- документы, обосновывающие исключение объектов культурного наследия из реестра;</p> <p>- земли, подлежащие воздействию земляных, строительных, мелиоративных, хозяйственных работ, предусмотренных статьей 25 Лесного кодекса Российской Федерации работ по использованию лесов (за исключением работ, указанных в пунктах 3, 4 и 7 части 1 статьи 25 Лесного кодекса Российской Федерации) и иных работ, в случае, если орган охраны объектов культурного наследия не имеет данных об отсутствии на указанных землях объектов культурного наследия, включенных в реестр, выявленных объектов культурного наследия либо объектов, обладающих признаками объекта культурного наследия.</p>
14	Клюев Николай Александрович	<p>- выявленные объекты культурного наследия в целях обоснования целесообразности включения данных объектов в реестр;</p>

		<ul style="list-style-type: none"> - документы, обосновывающие включение объектов культурного наследия в реестр; - документы, обосновывающие исключение объектов культурного наследия из реестра; - земли, подлежащие воздействию земляных, строительных, мелиоративных, хозяйственных работ, предусмотренных статьей 25 Лесного кодекса Российской Федерации работ по использованию лесов (за исключением работ, указанных в пунктах 3, 4 и 7 части 1 статьи 25 Лесного кодекса Российской Федерации) и иных работ, в случае, если орган охраны объектов культурного наследия не имеет данных об отсутствии на указанных землях объектов культурного наследия, включенных в реестр, выявленных объектов культурного наследия либо объектов, обладающих признаками объекта культурного наследия.
16	Кулаков Сергей Александрович	<ul style="list-style-type: none"> - выявленные объекты культурного наследия в целях обоснования целесообразности включения данных объектов в реестр; - документы, обосновывающие включение объектов культурного наследия в реестр; - документы, обосновывающие исключение объектов культурного наследия из реестра; - земли, подлежащие воздействию земляных, строительных, мелиоративных, хозяйственных работ, предусмотренных статьей 25 Лесного кодекса Российской Федерации работ по использованию лесов (за исключением работ, указанных в пунктах 3, 4 и 7 части 1 статьи 25 Лесного кодекса Российской Федерации) и иных работ, в случае, если орган охраны объектов культурного наследия не имеет данных об отсутствии на указанных землях объектов культурного наследия, включенных в реестр, выявленных объектов культурного наследия либо объектов, обладающих признаками объекта культурного наследия.
17	Лазаретов Игорь Павлович	<ul style="list-style-type: none"> - выявленные объекты культурного наследия в целях обоснования целесообразности включения данных объектов в реестр; - документы, обосновывающие включение объектов культурного наследия в реестр;

		<ul style="list-style-type: none"> - документы, обосновывающие исключение объектов культурного наследия из реестра; - земли, подлежащие воздействию земляных, строительных, мелиоративных, хозяйственных работ, предусмотренных статьей 25 Лесного кодекса Российской Федерации работ по использованию лесов (за исключением работ, указанных в пунктах 3, 4 и 7 части 1 статьи 25 Лесного кодекса Российской Федерации) и иных работ, в случае, если орган охраны объектов культурного наследия не имеет данных об отсутствии на указанных землях объектов культурного наследия, включенных в реестр, выявленных объектов культурного наследия либо объектов, обладающих признаками объекта культурного наследия. - документация или разделы документации, обосновывающие меры по обеспечению сохранности объекта культурного наследия, включенного в реестр, выявленного объекта культурного наследия либо объекта, обладающего признаками объекта культурного наследия, при проведении земляных, мелиоративных, хозяйственных работ, указанных в настоящей статье работ по использованию лесов и иных работ в границах территории объекта культурного наследия либо на земельном участке, непосредственно связанном с земельным участком в границах территории объекта культурного наследия; - документация, за исключением научных отчетов о выполненных археологических полевых работах, содержащая результаты исследований, в соответствии с которыми определяется наличие или отсутствие объектов, обладающих признаками объекта культурного наследия, на земельных участках, подлежащих воздействию земляных, строительных, мелиоративных, хозяйственных работ, работ по использованию лесов и иных работ.
18	Мамадаков Юрий Тапасович	<ul style="list-style-type: none"> - выявленные объекты культурного наследия в целях обоснования целесообразности включения данных объектов в реестр; - документы, обосновывающие включение объектов культурного наследия в реестр;

		<p>- земли, подлежащие воздействию земляных, строительных, мелиоративных, хозяйственных работ, предусмотренных статьей 25 Лесного кодекса Российской Федерации работ по использованию лесов (за исключением работ, указанных в пунктах 3, 4 и 7 части 1 статьи 25 Лесного кодекса Российской Федерации) и иных работ, в случае, если орган охраны объектов культурного наследия не имеет данных об отсутствии на указанных землях объектов культурного наследия, включенных в реестр, выявленных объектов культурного наследия либо объектов, обладающих признаками объекта культурного наследия.</p> <p>- документация или разделы документации, обосновывающие меры по обеспечению сохранности объекта культурного наследия, включенного в реестр, выявленного объекта культурного наследия либо объекта, обладающего признаками объекта культурного наследия, при проведении земляных, мелиоративных, хозяйственных работ, указанных в настоящей статье работ по использованию лесов и иных работ в границах территории объекта культурного наследия либо на земельном участке, непосредственно связанном с земельным участком в границах территории объекта культурного наследия;</p> <p>- документация, за исключением научных отчетов о выполненных археологических полевых работах, содержащая результаты исследований, в соответствии с которыми определяется наличие или отсутствие объектов, обладающих признаками объекта культурного наследия, на земельных участках, подлежащих воздействию земляных, строительных, мелиоративных, хозяйственных работ, работ по использованию лесов и иных работ.</p>
25	Питулько Владимир Викторович	<p>- выявленные объекты культурного наследия в целях обоснования целесообразности включения данных объектов в реестр;</p> <p>- документы, обосновывающие включение объектов культурного наследия в реестр;</p> <p>- документы, обосновывающие исключение объектов культурного наследия из реестра;</p>

		<p>- земли, подлежащие воздействию земляных, строительных, мелиоративных, хозяйственных работ, предусмотренных статьей 25 Лесного кодекса Российской Федерации работ по использованию лесов (за исключением работ, указанных в пунктах 3, 4 и 7 части 1 статьи 25 Лесного кодекса Российской Федерации) и иных работ, в случае, если орган охраны объектов культурного наследия не имеет данных об отсутствии на указанных землях объектов культурного наследия, включенных в реестр, выявленных объектов культурного наследия либо объектов, обладающих признаками объекта культурного наследия.</p>
26	Поляков Андрей Владимирович	<p>- выявленные объекты культурного наследия в целях обоснования целесообразности включения данных объектов в реестр;</p> <p>- документы, обосновывающие включение объектов культурного наследия в реестр;</p> <p>- документы, обосновывающие исключение объектов культурного наследия из реестра;</p> <p>- земли, подлежащие воздействию земляных, строительных, мелиоративных, хозяйственных работ, предусмотренных статьей 25 Лесного кодекса Российской Федерации работ по использованию лесов (за исключением работ, указанных в пунктах 3, 4 и 7 части 1 статьи 25 Лесного кодекса Российской Федерации) и иных работ, в случае, если орган охраны объектов культурного наследия не имеет данных об отсутствии на указанных землях объектов культурного наследия, включенных в реестр, выявленных объектов культурного наследия либо объектов, обладающих признаками объекта культурного наследия.</p> <p>- документация или разделы документации, обосновывающие меры по обеспечению сохранности объекта культурного наследия, включенного в реестр, выявленного объекта культурного наследия либо объекта, обладающего признаками объекта культурного наследия, при проведении земляных, мелиоративных, хозяйственных работ, указанных в настоящей статье работ по использованию лесов и иных работ</p>

		<p>в границах территории объекта культурного наследия либо на земельном участке, непосредственно связанном с земельным участком в границах территории объекта культурного наследия;</p> <ul style="list-style-type: none"> - документация, за исключением научных отчетов о выполненных археологических полевых работах, содержащая результаты исследований, в соответствии с которыми определяется наличие или отсутствие объектов, обладающих признаками объекта культурного наследия, на земельных участках, подлежащих воздействию земляных, строительных, мелиоративных, хозяйственных работ, работ по использованию лесов и иных работ.
27	Посегун Александр Александрович	<ul style="list-style-type: none"> - выявленные объекты культурного наследия в целях обоснования целесообразности включения данных объектов в реестр; - документы, обосновывающие включение объектов культурного наследия в реестр; - документы, обосновывающие исключение объектов культурного наследия из реестра; - земли, подлежащие воздействию земляных, строительных, мелиоративных, хозяйственных работ, предусмотренных статьей 25 Лесного кодекса Российской Федерации работ по использованию лесов (за исключением работ, указанных в пунктах 3, 4 и 7 части 1 статьи 25 Лесного кодекса Российской Федерации) и иных работ, в случае, если орган охраны объектов культурного наследия не имеет данных об отсутствии на указанных землях объектов культурного наследия, включенных в реестр, выявленных объектов культурного наследия либо объектов, обладающих признаками объекта культурного наследия. - документация или разделы документации, обосновывающие меры по обеспечению сохранности объекта культурного наследия, включенного в реестр, выявленного объекта культурного наследия либо объекта, обладающего признаками объекта культурного наследия, при проведении земляных, мелиоративных, хозяйственных работ, указанных в настоящей статье работ по использованию лесов и иных работ

		<p>в границах территории объекта культурного наследия либо на земельном участке, непосредственно связанном с земельным участком в границах территории объекта культурного наследия;</p> <ul style="list-style-type: none"> - документация, за исключением научных отчетов о выполненных археологических полевых работах, содержащая результаты исследований, в соответствии с которыми определяется наличие или отсутствие объектов, обладающих признаками объекта культурного наследия, на земельных участках, подлежащих воздействию земляных, строительных, мелиоративных, хозяйственных работ, работ по использованию лесов и иных работ.
28	Прошкин Олег Леонидович	<ul style="list-style-type: none"> - выявленные объекты культурного наследия в целях обоснования целесообразности включения данных объектов в реестр; - документы, обосновывающие включение объектов культурного наследия в реестр; - документы, обосновывающие исключение объектов культурного наследия из реестра; - земли, подлежащие воздействию земляных, строительных, мелиоративных, хозяйственных работ, предусмотренных статьей 25 Лесного кодекса Российской Федерации работ по использованию лесов (за исключением работ, указанных в пунктах 3, 4 и 7 части 1 статьи 25 Лесного кодекса Российской Федерации) и иных работ, в случае, если орган охраны объектов культурного наследия не имеет данных об отсутствии на указанных землях объектов культурного наследия, включенных в реестр, выявленных объектов культурного наследия либо объектов, обладающих признаками объекта культурного наследия.
29	Резепкин Алексей Дмитриевич	<ul style="list-style-type: none"> - выявленные объекты культурного наследия в целях обоснования целесообразности включения данных объектов в реестр; - документы, обосновывающие включение объектов культурного наследия в реестр; - документы, обосновывающие исключение объектов культурного наследия из реестра; - земли, подлежащие воздействию земляных, строительных, мелиоративных, хозяйственных

		<p>работ, предусмотренных статьей 25 Лесного кодекса Российской Федерации работ по использованию лесов (за исключением работ, указанных в пунктах 3, 4 и 7 части 1 статьи 25 Лесного кодекса Российской Федерации) и иных работ, в случае, если орган охраны объектов культурного наследия не имеет данных об отсутствии на указанных землях объектов культурного наследия, включенных в реестр, выявленных объектов культурного наследия либо объектов, обладающих признаками объекта культурного наследия.</p>
30	Рыбаков Дмитрий Юрьевич	<ul style="list-style-type: none"> - выявленные объекты культурного наследия в целях обоснования целесообразности включения данных объектов в реестр; - документы, обосновывающие включение объектов культурного наследия в реестр; - документы, обосновывающие исключение объектов культурного наследия из реестра; - земли, подлежащие воздействию земляных, строительных, мелиоративных, хозяйственных работ, предусмотренных статьей 25 Лесного кодекса Российской Федерации работ по использованию лесов (за исключением работ, указанных в пунктах 3, 4 и 7 части 1 статьи 25 Лесного кодекса Российской Федерации) и иных работ, в случае, если орган охраны объектов культурного наследия не имеет данных об отсутствии на указанных землях объектов культурного наследия, включенных в реестр, выявленных объектов культурного наследия либо объектов, обладающих признаками объекта культурного наследия. - документация или разделы документации, обосновывающие меры по обеспечению сохранности объекта культурного наследия, включенного в реестр, выявленного объекта культурного наследия либо объекта, обладающего признаками объекта культурного наследия, при проведении земляных, мелиоративных, хозяйственных работ, указанных в настоящей статье работ по использованию лесов и иных работ в границах территории объекта культурного наследия либо на земельном участке,

		<p>непосредственно связанном с земельным участком в границах территории объекта культурного наследия;</p> <ul style="list-style-type: none">- документация, за исключением научных отчетов о выполненных археологических полевых работах, содержащая результаты исследований, в соответствии с которыми определяется наличие или отсутствие объектов, обладающих признаками объекта культурного наследия, на земельных участках, подлежащих воздействию земляных, строительных, мелиоративных, хозяйственных работ, работ по использованию лесов и иных работ.
32	Семенов Сергей Анатольевич	<ul style="list-style-type: none">- выявленные объекты культурного наследия в целях обоснования целесообразности включения данных объектов в реестр;- документы, обосновывающие включение объектов культурного наследия в реестр;- документы, обосновывающие исключение объектов культурного наследия из реестра;- земли, подлежащие воздействию земляных, строительных, мелиоративных, хозяйственных работ, предусмотренных статьей 25 Лесного кодекса Российской Федерации работ по использованию лесов (за исключением работ, указанных в пунктах 3, 4 и 7 части 1 статьи 25 Лесного кодекса Российской Федерации) и иных работ, в случае, если орган охраны объектов культурного наследия не имеет данных об отсутствии на указанных землях объектов культурного наследия, включенных в реестр, выявленных объектов культурного наследия либо объектов, обладающих признаками объекта культурного наследия.
33	Сергеева Оксана Владимировна	<ul style="list-style-type: none">- выявленные объекты культурного наследия в целях обоснования целесообразности включения данных объектов в реестр;- документы, обосновывающие включение объектов культурного наследия в реестр;- документы, обосновывающие исключение объектов культурного наследия из реестра;- земли, подлежащие воздействию земляных, строительных, мелиоративных, хозяйственных работ, предусмотренных статьей 25 Лесного кодекса Российской Федерации работ по

		использованию лесов (за исключением работ, указанных в пунктах 3, 4 и 7 части 1 статьи 25 Лесного кодекса Российской Федерации) и иных работ, в случае, если орган охраны объектов культурного наследия не имеет данных об отсутствии на указанных землях объектов культурного наследия, включенных в реестр, выявленных объектов культурного наследия либо объектов, обладающих признаками объекта культурного наследия.
34	Синицына Галина Васильевна	<ul style="list-style-type: none"> - выявленные объекты культурного наследия в целях обоснования целесообразности включения данных объектов в реестр; - документы, обосновывающие включение объектов культурного наследия в реестр; - документы, обосновывающие исключение объектов культурного наследия из реестра; - земли, подлежащие воздействию земляных, строительных, мелиоративных, хозяйственных работ, предусмотренных статьей 25 Лесного кодекса Российской Федерации работ по использованию лесов (за исключением работ, указанных в пунктах 3, 4 и 7 части 1 статьи 25 Лесного кодекса Российской Федерации) и иных работ, в случае, если орган охраны объектов культурного наследия не имеет данных об отсутствии на указанных землях объектов культурного наследия, включенных в реестр, выявленных объектов культурного наследия либо объектов, обладающих признаками объекта культурного наследия.
35	Соловьев Сергей Львович	<ul style="list-style-type: none"> - выявленные объекты культурного наследия в целях обоснования целесообразности включения данных объектов в реестр; - документы, обосновывающие включение объектов культурного наследия в реестр; - документы, обосновывающие исключение объектов культурного наследия из реестра; - земли, подлежащие воздействию земляных, строительных, мелиоративных, хозяйственных работ, предусмотренных статьей 25 Лесного кодекса Российской Федерации работ по использованию лесов (за исключением работ, указанных в пунктах 3, 4 и 7 части 1 статьи 25

		<p>Лесного кодекса Российской Федерации) и иных работ, в случае, если орган охраны объектов культурного наследия не имеет данных об отсутствии на указанных землях объектов культурного наследия, включенных в реестр, выявленных объектов культурного наследия либо объектов, обладающих признаками объекта культурного наследия;</p> <ul style="list-style-type: none"> - документация или разделы документации, обосновывающие меры по обеспечению сохранности объекта культурного наследия, включенного в реестр, выявленного объекта культурного наследия либо объекта, обладающего признаками объекта культурного наследия, при проведении земляных, мелиоративных, хозяйственных работ, указанных в настоящей статье работ по использованию лесов и иных работ в границах территории объекта культурного наследия либо на земельном участке, непосредственно связанном с земельным участком в границах территории объекта культурного наследия; - документация, за исключением научных отчетов о выполненных археологических полевых работах, содержащая результаты исследований, в соответствии с которыми определяется наличие или отсутствие объектов, обладающих признаками объекта культурного наследия, на земельных участках, подлежащих воздействию земляных, строительных, мелиоративных, хозяйственных работ, работ по использованию лесов и иных работ.
36	Субботин Андрей Викторович	<ul style="list-style-type: none"> - выявленные объекты культурного наследия в целях обоснования целесообразности включения данных объектов в реестр; - документы, обосновывающие включение объектов культурного наследия в реестр; - документы, обосновывающие исключение объектов культурного наследия из реестра; - земли, подлежащие воздействию земляных, строительных, мелиоративных, хозяйственных работ, предусмотренных статьей 25 Лесного кодекса Российской Федерации работ по использованию лесов (за исключением работ, указанных в пунктах 3, 4 и 7 части 1 статьи 25

		<p>Лесного кодекса Российской Федерации) и иных работ, в случае, если орган охраны объектов культурного наследия не имеет данных об отсутствии на указанных землях объектов культурного наследия, включенных в реестр, выявленных объектов культурного наследия либо объектов, обладающих признаками объекта культурного наследия;</p> <ul style="list-style-type: none"> - документация или разделы документации, обосновывающие меры по обеспечению сохранности объекта культурного наследия, включенного в реестр, выявленного объекта культурного наследия либо объекта, обладающего признаками объекта культурного наследия, при проведении земляных, мелиоративных, хозяйственных работ, указанных в настоящей статье работ по использованию лесов и иных работ в границах территории объекта культурного наследия либо на земельном участке, непосредственно связанном с земельным участком в границах территории объекта культурного наследия; - документация, за исключением научных отчетов о выполненных археологических полевых работах, содержащая результаты исследований, в соответствии с которыми определяется наличие или отсутствие объектов, обладающих признаками объекта культурного наследия, на земельных участках, подлежащих воздействию земляных, строительных, мелиоративных, хозяйственных работ, работ по использованию лесов и иных работ.
37	Сыроватко Александр Сергеевич	<ul style="list-style-type: none"> - выявленные объекты культурного наследия в целях обоснования целесообразности включения данных объектов в реестр; - документы, обосновывающие включение объектов культурного наследия в реестр; - документы, обосновывающие исключение объектов культурного наследия из реестра; - земли, подлежащие воздействию земляных, строительных, мелиоративных, хозяйственных работ, предусмотренных статьей 25 Лесного кодекса Российской Федерации работ по использованию лесов (за исключением работ, указанных в пунктах 3, 4 и 7 части 1 статьи 25

		Лесного кодекса Российской Федерации) и иных работ, в случае, если орган охраны объектов культурного наследия не имеет данных об отсутствии на указанных землях объектов культурного наследия, включенных в реестр, выявленных объектов культурного наследия либо объектов, обладающих признаками объекта культурного наследия.
38	Хвощинская Наталия Вадимовна	<ul style="list-style-type: none">- выявленные объекты культурного наследия в целях обоснования целесообразности включения данных объектов в реестр;- документы, обосновывающие включение объектов культурного наследия в реестр;- документы, обосновывающие исключение объектов культурного наследия из реестра;- земли, подлежащие воздействию земляных, строительных, мелиоративных, хозяйственных работ, предусмотренных статьей 25 Лесного кодекса Российской Федерации работ по использованию лесов (за исключением работ, указанных в пунктах 3, 4 и 7 части 1 статьи 25 Лесного кодекса Российской Федерации) и иных работ, в случае, если орган охраны объектов культурного наследия не имеет данных об отсутствии на указанных землях объектов культурного наследия, включенных в реестр, выявленных объектов культурного наследия либо объектов, обладающих признаками объекта культурного наследия.
39	Чикунова Ирина Юрьевна	<ul style="list-style-type: none">- выявленные объекты культурного наследия в целях обоснования целесообразности включения данных объектов в реестр;- документы, обосновывающие включение объектов культурного наследия в реестр;- документы, обосновывающие исключение объектов культурного наследия из реестра;- земли, подлежащие воздействию земляных, строительных, мелиоративных, хозяйственных работ, предусмотренных статьей 25 Лесного кодекса Российской Федерации работ по использованию лесов (за исключением работ, указанных в пунктах 3, 4 и 7 части 1 статьи 25 Лесного кодекса Российской Федерации) и иных работ, в случае, если орган охраны объектов

Приложение 11

**Выдержки из приказа № 1627 от 17.09.2018 г.
«Об утверждении статуса аттестованного эксперта по
проведению государственной историко-культурной
экспертизы»**



МИНИСТЕРСТВО КУЛЬТУРЫ
РОССИЙСКОЙ ФЕДЕРАЦИИ

ПРИКАЗ

17 сентября 2018 г.

Москва

№ 1627

Об утверждении статуса аттестованного эксперта по проведению государственной историко-культурной экспертизы

В соответствии со статьей 30 Федерального закона от 25 июня 2002 г. № 73-ФЗ «Об объектах культурного наследия (памятниках истории и культуры) народов Российской Федерации», с пунктом 9 Положения о государственной историко-культурной экспертизе, утвержденного постановлением Правительства Российской Федерации от 15 июля 2009 г. № 569, Положением о порядке аттестации экспертов по проведению государственной историко-культурной экспертизы, утвержденным приказом Минкультуры России от 26 августа 2010 г. № 563 (в редакции приказа Минкультуры России от 17 октября 2011 г. № 1003), руководствуясь Положением об аттестационной комиссии Минкультуры России, утвержденным приказом Минкультуры России от 29 декабря 2011 г. № 1276, протоколом заседания аттестационной комиссии Минкультуры России от 22 августа 2018 г., п р и к а з ы в а ю:

1. Утвердить статус аттестованного эксперта по проведению государственной историко-культурной экспертизы соискателям согласно приложению.

2. Департаменту государственной охраны культурного наследия (Р.А.Рыбало) обеспечить размещение информации об аттестованных экспертах на официальном сайте Минкультуры России в сети Интернет.

3. Контроль за исполнением настоящего приказа оставляю за собой.

Заместитель Министра

A handwritten signature in black ink, consisting of several overlapping loops and a long tail stroke extending downwards and to the right.

С.Г.Обрывалин

Приложение

Утверждено приказом
Министерства культуры
Российской Федерации

от «17» 09 2018 г. № 1627

Аттестованные эксперты по проведению
государственной историко-культурной экспертизы

№ п/п	Фамилия, имя, отчество	Объекты экспертизы
1.	Аврутов Юрий Иосифович	<ul style="list-style-type: none"> - выявленные объекты культурного наследия в целях обоснования целесообразности включения данных объектов в реестр; - документы, обосновывающие включение объектов культурного наследия в реестр; - документы, обосновывающие исключение объектов культурного наследия из реестра; - документы, обосновывающие изменение категории историко-культурного значения объекта культурного наследия; - документы, обосновывающие отнесение объекта культурного наследия к историко-культурным заповедникам, особо ценным объектам культурного наследия народов Российской Федерации либо объектам всемирного культурного и природного наследия; - проекты зон охраны объекта культурного наследия; - проектная документация на проведение работ по сохранению объектов культурного наследия; - документация, за исключением научных отчетов о выполненных археологических полевых работах, содержащая результаты исследований, в соответствии с которыми определяется наличие или отсутствие объектов, обладающих признаками объекта культурного наследия, на земельных участках, подлежащих воздействию земляных,

		<p>в границах территорий, утвержденных в соответствии с пунктом 34.2 пункта 1 статьи 9 настоящего Федерального закона;</p> <ul style="list-style-type: none"> - документы, обосновывающие включение объектов культурного наследия в реестр; - документация, за исключением научных отчетов о выполненных археологических полевых работах, содержащая результаты исследований, в соответствии с которыми определяется наличие или отсутствие объектов, обладающих признаками объекта культурного наследия, на земельных участках, подлежащих воздействию земляных, строительных, мелиоративных, хозяйственных работ, указанных в настоящей статье работ по использованию лесов и иных работ.
34.	Лисицын Сергей Николаевич	<ul style="list-style-type: none"> - выявленные объекты культурного наследия в целях обоснования целесообразности включения данных объектов в реестр; - земли, подлежащие воздействию земляных, строительных, мелиоративных, хозяйственных работ, предусмотренных статьей 25 Лесного кодекса Российской Федерации работ по использованию лесов (за исключением работ, указанных в пунктах 3, 4 и 7 части 1 статьи 25 Лесного кодекса Российской Федерации) и иных работ, в случае, если указанные земли расположены в границах территорий, утвержденных в соответствии с пунктом 34.2 пункта 1 статьи 9 настоящего Федерального закона; - документы, обосновывающие включение объектов культурного наследия в реестр; - документы, обосновывающие исключение объектов культурного наследия из реестра; - документация, за исключением научных отчетов о выполненных археологических полевых работах, содержащая результаты исследований, в соответствии с которыми определяется наличие или отсутствие объектов, обладающих признаками объекта культурного наследия, на земельных участках, подлежащих воздействию земляных, строительных, мелиоративных, хозяйственных работ, указанных в настоящей статье работ по использованию лесов и иных работ;

		<p>- документация или разделы документации, обосновывающие меры по обеспечению сохранности объекта культурного наследия, включенного в реестр, выявленного объекта культурного наследия либо объекта, обладающего признаками объекта культурного наследия, при проведении земляных, мелиоративных, хозяйственных работ, указанных в настоящей статье работ по использованию лесов и иных работ в границах территории объекта культурного наследия либо на земельном участке, непосредственно связанном с земельным участком в границах территории объекта культурного наследия.</p>
35.	Малихова Наталья Геннадьевна	<p>- выявленные объекты культурного наследия в целях обоснования целесообразности включения данных объектов в реестр;</p> <p>- документация или разделы документации, обосновывающие меры по обеспечению сохранности объекта культурного наследия, включенного в реестр, выявленного объекта культурного наследия либо объекта, обладающего признаками объекта культурного наследия, при проведении земляных, мелиоративных, хозяйственных работ, указанных в настоящей статье работ по использованию лесов и иных работ в границах территории объекта культурного наследия либо на земельном участке, непосредственно связанном с земельным участком в границах территории объекта культурного наследия.</p>
36.	Маслова Елена Константиновна	<p>- документы, обосновывающие включение объектов культурного наследия в реестр;</p> <p>- документы, обосновывающие исключение объектов культурного наследия из реестра;</p> <p>- проекты зон охраны объекта культурного наследия;</p> <p>- проектная документация на проведение работ по сохранению объектов культурного наследия;</p> <p>- документация или разделы документации, обосновывающие меры по обеспечению сохранности объекта культурного наследия, включенного в реестр, выявленного объекта</p>

Приложение 12

**Выдержки из приказа № 1998 от 19.11.2018 г.
«Об утверждении статуса аттестованного эксперта по
проведению государственной историко-культурной
экспертизы»**



**МИНИСТЕРСТВО КУЛЬТУРЫ
РОССИЙСКОЙ ФЕДЕРАЦИИ**

ПРИКАЗ

19 ноября 2018г.

Москва

№ 1998

**Об утверждении статуса аттестованного эксперта по проведению
государственной историко-культурной экспертизы**

В соответствии со статьей 30 Федерального закона от 25 июня 2002 г. № 73-ФЗ «Об объектах культурного наследия (памятниках истории и культуры) народов Российской Федерации», с пунктом 9 Положения о государственной историко-культурной экспертизе, утвержденного постановлением Правительства Российской Федерации от 15 июля 2009 г. № 569, Положением о порядке аттестации экспертов по проведению государственной историко-культурной экспертизы, утвержденным приказом Минкультуры России от 26 августа 2010 г. № 563 (в редакции приказа Минкультуры России от 17 октября 2011 г. № 1003), руководствуясь Положением об аттестационной комиссии Минкультуры России, утвержденным приказом Минкультуры России от 29 декабря 2011 г. № 1276, протоколом заседания аттестационной комиссии Минкультуры России от 30 октября 2018 г., **п р и к а з ы в а ю:**

1. Утвердить статус аттестованного эксперта по проведению государственной историко-культурной экспертизы соискателям согласно приложению.

2. Департаменту государственной охраны культурного наследия (Р.А.Рыбало) обеспечить размещение информации об аттестованных экспертах на официальном сайте Минкультуры России в сети Интернет.

3. Контроль за исполнением настоящего приказа оставляю за собой.

Заместитель Министра



С.Г.Обрывалин

Приложение

Утверждено приказом
Министерства культуры
Российской Федерации

от «19» 11 2018 г. № 1998

**Аттестованные эксперты по проведению
государственной историко-культурной экспертизы**

№ п/п	Фамилия, имя, отчество	Объекты экспертизы
1.	Андреев Сергей Евгеньевич	<ul style="list-style-type: none"> - выявленные объекты культурного наследия в целях обоснования целесообразности включения данных объектов в реестр; - земли, подлежащие воздействию земляных, строительных, мелиоративных, хозяйственных работ, предусмотренных статьей 25 Лесного кодекса Российской Федерации работ по использованию лесов (за исключением работ, указанных в пунктах 3, 4 и 7 части 1 статьи 25 Лесного кодекса Российской Федерации) и иных работ, в случае, если указанные земли расположены в границах территорий, утвержденных в соответствии с пунктом 34.2 пункта 1 статьи 9 настоящего Федерального закона; - документы, обосновывающие включение объектов культурного наследия в реестр; - документация, за исключением научных отчетов о выполненных археологических полевых работах, содержащая результаты исследований, в соответствии с которыми определяется наличие или отсутствие объектов, обладающих признаками объекта культурного наследия, на земельных участках, подлежащих воздействию земляных, строительных, мелиоративных, хозяйственных работ, указанных в настоящей статье работ по использованию лесов и иных работ; - документация или разделы документации, обосновывающие меры по обеспечению

		в границах территории объекта культурного наследия.
22.	Спивакова Марина Вячеславовна	- проектная документация на проведение работ по сохранению объектов культурного наследия.
23.	Трифонов Виктор Анатольевич	<ul style="list-style-type: none"> - выявленные объекты культурного наследия в целях обоснования целесообразности включения данных объектов в реестр; - земли, подлежащие воздействию земляных, строительных, мелиоративных, хозяйственных работ, предусмотренных статьей 25 Лесного кодекса Российской Федерации работ по использованию лесов (за исключением работ, указанных в пунктах 3, 4 и 7 части 1 статьи 25 Лесного кодекса Российской Федерации) и иных работ, в случае, если указанные земли расположены в границах территорий, утвержденных в соответствии с пунктом 34.2 пункта 1 статьи 9 настоящего Федерального закона; - документы, обосновывающие включение объектов культурного наследия в реестр; - документы, обосновывающие исключение объектов культурного наследия из реестра; - документация, за исключением научных отчетов о выполненных археологических полевых работах, содержащая результаты исследований, в соответствии с которыми определяется наличие или отсутствие объектов, обладающих признаками объекта культурного наследия, на земельных участках, подлежащих воздействию земляных, строительных, мелиоративных, хозяйственных работ, указанных в настоящей статье работ по использованию лесов и иных работ; - документация или разделы документации, обосновывающие меры по обеспечению сохранности объекта культурного наследия, включенного в реестр, выявленного объекта культурного наследия либо объекта, обладающего признаками объекта культурного наследия, при проведении земляных, мелиоративных, хозяйственных работ, указанных в настоящей статье работ по использованию лесов и иных работ в границах территории объекта культурного наследия либо на земельном участке,

		непосредственно связанном с земельным участком в границах территории объекта культурного наследия.
24.	Фетисов Владимир Афанасьевич	<ul style="list-style-type: none"> - выявленные объекты культурного наследия в целях обоснования целесообразности включения данных объектов в реестр; - документы, обосновывающие включение объектов культурного наследия в реестр; - проектная документация на проведение работ по сохранению объектов культурного наследия.
25.	Цибин Виктор Александрович	<ul style="list-style-type: none"> - выявленные объекты культурного наследия в целях обоснования целесообразности включения данных объектов в реестр; - земли, подлежащие воздействию земляных, строительных, мелиоративных, хозяйственных работ, предусмотренных статьей 25 Лесного кодекса Российской Федерации работ по использованию лесов (за исключением работ, указанных в пунктах 3, 4 и 7 части 1 статьи 25 Лесного кодекса Российской Федерации) и иных работ, в случае, если указанные земли расположены в границах территорий, утвержденных в соответствии с пунктом 34.2 пункта 1 статьи 9 настоящего Федерального закона; - документы, обосновывающие включение объектов культурного наследия в реестр; - документы, обосновывающие исключение объектов культурного наследия из реестра; - документация, за исключением научных отчетов о выполненных археологических полевых работах, содержащая результаты исследований, в соответствии с которыми определяется наличие или отсутствие объектов, обладающих признаками объекта культурного наследия, на земельных участках, подлежащих воздействию земляных, строительных, мелиоративных, хозяйственных работ, указанных в настоящей статье работ по использованию лесов и иных работ; - документация или разделы документации, обосновывающие меры по обеспечению сохранности объекта культурного наследия, включенного в реестр, выявленного объекта культурного наследия либо объекта, обладающего

Приложение 13

**Выдержки из приказа № 2211 от 13.12.2018 г.
«Об утверждении статуса аттестованного эксперта по
проведению государственной историко-культурной
экспертизы»**



**МИНИСТЕРСТВО КУЛЬТУРЫ
РОССИЙСКОЙ ФЕДЕРАЦИИ**

ПРИКАЗ

13 декабря 2018 г.

Москва

№ 2211

**Об утверждении статуса аттестованного эксперта по проведению
государственной историко-культурной экспертизы**

В соответствии со статьей 30 Федерального закона от 25 июня 2002 г. № 73-ФЗ «Об объектах культурного наследия (памятниках истории и культуры) народов Российской Федерации», с пунктом 9 Положения о государственной историко-культурной экспертизе, утвержденного постановлением Правительства Российской Федерации от 15 июля 2009 г. № 569, Положением о порядке аттестации экспертов по проведению государственной историко-культурной экспертизы, утвержденным приказом Минкультуры России от 26 августа 2010 г. № 563 (в редакции приказа Минкультуры России от 17 октября 2011 г. № 1003), руководствуясь Положением об аттестационной комиссии Минкультуры России, утвержденным приказом Минкультуры России от 29 декабря 2011 г. № 1276, протоколом заседания аттестационной комиссии Минкультуры России от 27 ноября 2018 г., **п р и к а з ы в а ю:**

1. Утвердить статус аттестованного эксперта по проведению государственной историко-культурной экспертизы соискателям согласно приложению.

2. Департаменту государственной охраны культурного наследия (Р.А.Рыбало) обеспечить размещение информации об аттестованных экспертах на официальном сайте Минкультуры России в сети Интернет.

3. Контроль за исполнением настоящего приказа оставляю за собой.

Заместитель Министра



С.Г.Обрывалин

Приложение

Утверждено приказом
Министерства культуры
Российской Федерации

от «13» 12 2018 г. № 2211

**Аттестованные эксперты по проведению
государственной историко-культурной экспертизы**

№ п/п	Фамилия, имя, отчество	Объекты экспертизы
1.	Аверина Анна Викторовна	<ul style="list-style-type: none"> - выявленные объекты культурного наследия в целях обоснования целесообразности включения данных объектов в реестр; - документы, обосновывающие включение объектов культурного наследия в реестр.
2.	Антипов Илья Владимирович	<ul style="list-style-type: none"> - выявленные объекты культурного наследия в целях обоснования целесообразности включения данных объектов в реестр; - документы, обосновывающие включение объектов культурного наследия в реестр; - документация или разделы документации, обосновывающие меры по обеспечению сохранности объекта культурного наследия, включенного в реестр, выявленного объекта культурного наследия либо объекта, обладающего признаками объекта культурного наследия, при проведении земляных, мелиоративных, хозяйственных работ, указанных в настоящей статье работ по использованию лесов и иных работ в границах территории объекта культурного наследия либо на земельном участке, непосредственно связанном с земельным участком в границах территории объекта культурного наследия.
3.	Афендикова Александра Алексеевна	<ul style="list-style-type: none"> - выявленные объекты культурного наследия в целях обоснования целесообразности включения данных объектов в реестр;

		участках, подлежащих воздействию земляных, строительных, мелиоративных, хозяйственных работ, указанных в настоящей статье работ по использованию лесов и иных работ.
30.	Соловьева Наталья Федоровна	<ul style="list-style-type: none"> - выявленные объекты культурного наследия в целях обоснования целесообразности включения данных объектов в реестр; - документы, обосновывающие включение объектов культурного наследия в реестр; - документация, за исключением научных отчетов о выполненных археологических полевых работах, содержащая результаты исследований, в соответствии с которыми определяется наличие или отсутствие объектов, обладающих признаками объекта культурного наследия, на земельных участках, подлежащих воздействию земляных, строительных, мелиоративных, хозяйственных работ, указанных в настоящей статье работ по использованию лесов и иных работ; - документация или разделы документации, обосновывающие меры по обеспечению сохранности объекта культурного наследия, включенного в реестр, выявленного объекта культурного наследия либо объекта, обладающего признаками объекта культурного наследия, при проведении земляных, мелиоративных, хозяйственных работ, указанных в настоящей статье работ по использованию лесов и иных работ в границах территории объекта культурного наследия либо на земельном участке, непосредственно связанном с земельным участком в границах территории объекта культурного наследия.
31.	Сундиева Ольга Егоровна	<ul style="list-style-type: none"> - проектная документация на проведение работ по сохранению объектов культурного наследия; - документация или разделы документации, обосновывающие меры по обеспечению сохранности объекта культурного наследия, включенного в реестр, выявленного объекта культурного наследия либо объекта, обладающего признаками объекта культурного наследия, при проведении земляных, мелиоративных, хозяйственных работ, указанных в настоящей

		- проектная документация на проведение работ по сохранению объектов культурного наследия.
--	--	---

Приложение 14

**Выдержки из приказа № 2330 от 25.12.2018 г.
«Об утверждении статуса аттестованного эксперта по
проведению государственной историко-культурной
экспертизы»**



**МИНИСТЕРСТВО КУЛЬТУРЫ
РОССИЙСКОЙ ФЕДЕРАЦИИ**

ПРИКАЗ

25 декабря 2018 г.

Москва

№ 2330

**Об утверждении статуса аттестованного эксперта по проведению
государственной историко-культурной экспертизы**

В соответствии со статьей 30 Федерального закона от 25 июня 2002 г. № 73-ФЗ «Об объектах культурного наследия (памятниках истории и культуры) народов Российской Федерации», с пунктом 9 Положения о государственной историко-культурной экспертизе, утвержденного постановлением Правительства Российской Федерации от 15 июля 2009 г. № 569, Положением о порядке аттестации экспертов по проведению государственной историко-культурной экспертизы, утвержденным приказом Минкультуры России от 26 августа 2010 г. № 563 (в редакции приказа Минкультуры России от 17 октября 2011 г. № 1003), руководствуясь Положением об аттестационной комиссии Минкультуры России, утвержденным приказом Минкультуры России от 29 декабря 2011 г. № 1276, протоколом заседания аттестационной комиссии Минкультуры России от 14 декабря 2018 г., п р и к а з ы в а ю:

1. Утвердить статус аттестованного эксперта по проведению государственной историко-культурной экспертизы соискателям согласно приложению.

2. Департаменту государственной охраны культурного наследия (Р.А.Рыбало) обеспечить размещение информации об аттестованных экспертах на официальном сайте Минкультуры России в сети Интернет.

3. Контроль за исполнением настоящего приказа оставляю за собой.

Заместитель Министра



С.Г.Обрывалин

Приложение

Утверждено приказом
Министерства культуры
Российской Федерации

от «25» 12 2018 г. № 2330

Аттестованные эксперты по проведению
государственной историко-культурной экспертизы

№ п/п	Фамилия, имя, отчество соискателя	Объекты экспертизы
1.	Алиев Саламбек Алимбекович	- проектная документация на проведение работ по сохранению объектов культурного наследия.
2.	Атабиев Бияслан Хакимович	- выявленные объекты культурного наследия в целях обоснования целесообразности включения данных объектов в реестр; - документы, обосновывающие включение объектов культурного наследия в реестр; - документы, обосновывающие изменение категории историко-культурного значения объекта культурного наследия; - проекты зон охраны объекта культурного наследия.
3.	Бабекина Светлана Александровна	- выявленные объекты культурного наследия в целях обоснования целесообразности включения данных объектов в реестр; - проектная документация на проведение работ по сохранению объектов культурного наследия.
4.	Берлина Светлана Владимировна	- выявленные объекты культурного наследия в целях обоснования целесообразности включения данных объектов в реестр; - земли, подлежащие воздействию земляных, строительных, мелиоративных, хозяйственных работ, предусмотренных статьей 25 Лесного кодекса Российской Федерации работ по использованию лесов (за исключением работ,

		хозяйственных работ, указанных в настоящей статье работ по использованию лесов и иных работ в границах территории объекта культурного наследия либо на земельном участке, непосредственно связанном с земельным участком в границах территории объекта культурного наследия.
16.	Очередной Александр Константинович	<ul style="list-style-type: none"> - выявленные объекты культурного наследия в целях обоснования целесообразности включения данных объектов в реестр; - документы, обосновывающие включение объектов культурного наследия в реестр.
17.	Параничев Дмитрий Александрович	<ul style="list-style-type: none"> - проектная документация на проведение работ по сохранению объектов культурного наследия.
18.	Писарев Денис Владленович	<ul style="list-style-type: none"> - выявленные объекты культурного наследия в целях обоснования целесообразности включения данных объектов в реестр; - документы, обосновывающие включение объектов культурного наследия в реестр; - проектная документация на проведение работ по сохранению объектов культурного наследия; - документация или разделы документации, обосновывающие меры по обеспечению сохранности объекта культурного наследия, включенного в реестр, выявленного объекта культурного наследия либо объекта, обладающего признаками объекта культурного наследия, при проведении земляных, мелиоративных, хозяйственных работ, указанных в настоящей статье работ по использованию лесов и иных работ в границах территории объекта культурного наследия либо на земельном участке, непосредственно связанном с земельным участком в границах территории объекта культурного наследия.
19.	Рыкунова Ирина Ивановна	<ul style="list-style-type: none"> - выявленные объекты культурного наследия в целях обоснования целесообразности включения данных объектов в реестр; - земли, подлежащие воздействию земляных, строительных, мелиоративных, хозяйственных работ, предусмотренных статьей 25 Лесного кодекса Российской Федерации работ по

Приложение 15

**Выдержки из приказа № 219 от 27.02.2019 г.
«Об утверждении статуса аттестованного эксперта по
проведению государственной историко-культурной
экспертизы»**



МИНИСТЕРСТВО КУЛЬТУРЫ
РОССИЙСКОЙ ФЕДЕРАЦИИ

ПРИКАЗ

27 февраля 2019г.

Москва

№ 219

Об аттестации экспертов по проведению государственной историко-культурной экспертизы

В соответствии с Федеральным законом от 25 июня 2002 г. № 73-ФЗ «Об объектах культурного наследия (памятниках истории и культуры) народов Российской Федерации», с пунктом 9 Положения о государственной историко-культурной экспертизе, утвержденного постановлением Правительства Российской Федерации от 15 июля 2009 г. № 569, Положением о порядке аттестации экспертов по проведению государственной историко-культурной экспертизы, утвержденным приказом Минкультуры России от 26 августа 2010 г. № 563 (в редакции приказа Минкультуры России от 17 октября 2011 г. № 1003), руководствуясь Положением об аттестационной комиссии Минкультуры России, утвержденным приказом Минкультуры России от 29 декабря 2011 г. № 1276, протоколом заседания аттестационной комиссии Минкультуры России от 07 февраля 2019 г., п р и к а з ы в а ю:

1. Аттестовать экспертов по проведению государственной историко-культурной экспертизы согласно приложению.

2. Департаменту государственной охраны культурного наследия (Р.А.Рыбало) обеспечить размещение информации об аттестованных экспертах на официальном сайте Минкультуры России в сети Интернет.

3. Контроль за исполнением настоящего приказа оставляю за собой.

Заместитель Министра



С.Г.Обрывалин

Приложение

Утверждено приказом
Министерства культуры
Российской Федерации

от «24» февраля 2019 г. № 219

**Аттестованные эксперты по проведению
государственной историко-культурной экспертизы**

№ п/п	Фамилия, имя, отчество соискателя	Объекты экспертизы
1.	Барышева Ирина Владимировна	<ul style="list-style-type: none"> - проектная документация на проведение работ по сохранению объектов культурного наследия; - документация или разделы документации, обосновывающие меры по обеспечению сохранности объекта культурного наследия, включенного в реестр, выявленного объекта культурного наследия либо объекта, обладающего признаками объекта культурного наследия, при проведении земляных, мелиоративных, хозяйственных работ, указанных в настоящей статье работ по использованию лесов и иных работ в границах территории объекта культурного наследия либо на земельном участке, непосредственно связанном с земельным участком в границах территории объекта культурного наследия.
2.	Бахарева Наталия Николаевна	<ul style="list-style-type: none"> - выявленные объекты культурного наследия в целях обоснования целесообразности включения данных объектов в реестр; - документы, обосновывающие включение объектов культурного наследия в реестр; - документы, обосновывающие изменение категории историко-культурного значения объекта культурного наследия; - проекты зон охраны объекта культурного наследия;

		<p>в границах территорий, утвержденных в соответствии с пунктом 34.2 пункта 1 статьи 9 настоящего Федерального закона;</p> <ul style="list-style-type: none"> - документы, обосновывающие включение объектов культурного наследия в реестр; - документация, за исключением научных отчетов о выполненных археологических полевых работах, содержащая результаты исследований, в соответствии с которыми определяется наличие или отсутствие объектов, обладающих признаками объекта культурного наследия, на земельных участках, подлежащих воздействию земляных, строительных, мелиоративных, хозяйственных работ, указанных в настоящей статье работ по использованию лесов и иных работ.
5.	Городилов Андрей Юрьевич	<ul style="list-style-type: none"> - выявленные объекты культурного наследия в целях обоснования целесообразности включения данных объектов в реестр; - документы, обосновывающие включение объектов культурного наследия в реестр.
6.	Дмитриев Виктор Викторович	<ul style="list-style-type: none"> - выявленные объекты культурного наследия в целях обоснования целесообразности включения данных объектов в реестр; - документы, обосновывающие включение объектов культурного наследия в реестр; - документы, обосновывающие исключение объектов культурного наследия из реестра; - документы, обосновывающие изменение категории историко-культурного значения объекта культурного наследия; - документы, обосновывающие отнесение объекта культурного наследия к историко-культурным заповедникам, особо ценным объектам культурного наследия народов Российской Федерации либо объектам всемирного культурного и природного наследия; - проекты зон охраны объекта культурного наследия; - проектная документация на проведение работ по сохранению объектов культурного наследия; - документация или разделы документации, обосновывающие меры по обеспечению сохранности объекта культурного наследия,