

Акт

по результатам государственной историко-культурной экспертизы проектной документации на проведение работ по сохранению объекта культурного наследия федерального значения «Фермский парк с четырьмя прудами и гидротехническими сооружениями», входящего в состав объекта культурного наследия федерального значения «Александровский парк», расположенного по адресу: Санкт-Петербург, г.Пушкин, северо-восточная часть парка: «Проект приспособления под современное использование объекта культурного наследия федерального значения «Фермский парк с четырьмя прудами и гидротехническими сооружениями», входящий в состав объекта культурного наследия федерального значения «Александровский парк» в части устройства временного сооружения под приходские нужды, расположенного по адресу: Санкт-Петербург, г.Пушкин, северо-восточная часть парка», шифр: 112-2022, разработанной ООО «КАНТ» в 2022 году.

Настоящая государственная историко-культурная экспертиза проведена в составе экспертной комиссии: Глинская Н.Б., Терская И.В., Варакин Е.П. (*Приложение № 10. Протоколы заседаний экспертной комиссии*) на основании договоров с экспертами от 12.04.2022 №№ 112-2022/Э1, 112-2022/Э2, 112-2022/Э3 (*Приложение № 9*).

1. Дата начала и дата окончания проведения экспертизы:

Настоящая государственная историко-культурная экспертиза проведена в период с 12 апреля 2022 года по 27 апреля 2022 года.

2. Место проведения экспертизы:

г. Санкт-Петербург

3. Заказчик экспертизы:

ООО «КАНТ», 191023, г. Санкт-Петербург, Банковский пер., дом 3, литера Б, офис 4, пом. 18-Н 38.2, ИНН: 7804493623, ОГРН: 1127847491793.

4. Сведения об экспертах:

- Председатель экспертной комиссии:

ГЛИНСКАЯ НАТАЛИЯ БОРИСОВНА, образование высшее (Санкт-Петербургский Государственный Академический Институт Живописи, Скульптуры и Архитектуры имени И. Е. Репина, диплом Г-1 № 387993, выдан 21.06.1980 г.), искусствовед, стаж работы 43 года, место работы: заместитель генерального директора ООО «Научно-проектный реставрационный центр». Аттестована в качестве государственного эксперта по проведению государственной историко-культурной экспертизы: выявленные объекты культурного наследия в целях обоснования целесообразности включения данных объектов в реестр; документы, обосновывающие включение объектов культурного наследия в реестр; документы, обосновывающие изменение категории историко-культурного значения объекта культурного наследия; проектная документация на проведение работ по сохранению объектов культурного наследия (приказ МК РФ: № 2032 от 25.12.2019).

- Ответственный секретарь экспертной комиссии:

ТЕРСКАЯ ИРИНА ВЛАДИМИРОВНА, образование высшее (Ленинградский государственный университет им. А. А. Жданова, исторический факультет, 1984 г.),

историк, стаж работы 35 лет, пенсионер. Аттестована в качестве государственного эксперта по проведению государственной историко-культурной экспертизы: выявленные объекты культурного наследия в целях обоснования целесообразности включения данных объектов в реестр; документы, обосновывающие включение объектов культурного наследия в реестр; документы, обосновывающие изменение категории историко-культурного значения объекта культурного наследия; проектная документация на проведение работ по сохранению объектов культурного наследия; документация или разделы документации, обосновывающие меры по обеспечению сохранности объекта культурного наследия, включенного в реестр, выявленного объекта культурного наследия либо объекта, обладающего признаками объекта культурного наследия, при проведении земляных, мелиоративных, хозяйственных работ, указанных в статье 30 Федерального закона, работ по использованию лесов и иных работ в границах территории объекта культурного наследия либо на земельном участке, непосредственно связанном с земельным участком в границах территории объекта культурного наследия. (приказ МК РФ: № 2032 от 25.12.2019).

- Член экспертной комиссии:

ВАРАКИН ЕВГЕНИЙ ПАВЛОВИЧ, образование высшее (Днепропетровский инженерно-строительный институт), архитектор, со стажем работы 46 лет, место работы: (ПТАМ) СПб Союза Архитекторов; должность – руководитель мастерской. Аттестован в качестве государственного эксперта по проведению государственной историко-культурной экспертизы: выявленные объекты культурного наследия в целях обоснования целесообразности включения данных объектов в реестр; документы, обосновывающие включение объектов культурного наследия в реестр; документы, обосновывающие отнесение объектов культурного наследия к историко-культурным заповедникам, особо ценным объектам культурного наследия народов РФ либо объектам всемирного культурного и природного наследия; проектная документация на проведение работ по сохранению объектов культурного наследия; документация или разделы документации, обосновывающие меры по обеспечению сохранности объекта культурного наследия, включенного в реестр, выявленного объекта культурного наследия либо объекта, обладающего признаками объекта культурного наследия, при проведении земляных, мелиоративных, хозяйственных работ, указанных в статье 30 Федерального закона работ по использованию лесов и иных работ в границах территории объекта культурного наследия либо на земельном участке, непосредственно связанном с земельным участком в границах территории объекта культурного наследия (приказ МК РФ № 2139 от 16.12.2021).

5. Информация о том, что в соответствии с законодательством Российской Федерации эксперт (эксперты) несет ответственность за достоверность сведений, изложенных в заключении:

Настоящая государственная историко-культурная экспертиза проведена в соответствии со статьями 28, 29, 30, 31, 32 Федерального закона от 25.06.2002 №73-ФЗ «Об объектах культурного наследия (памятниках истории и культуры) народов Российской Федерации» и Положением о государственной историко-культурной экспертизе, утвержденным Постановлением Правительства Российской Федерации от 15.07.2009 № 569.

Настоящим подтверждаем, что предупреждены об ответственности за достоверность

сведений, изложенных в заключении, в соответствии с законодательством Российской Федерации.

6. Цели и объекты экспертизы:

6.1. Цели проведения государственной историко-культурной экспертизы:

Определение соответствия проектной документации на проведение работ по сохранению объекта культурного наследия федерального значения «Фермский парк с четырьмя прудами и гидротехническими сооружениями», входящего в состав объекта культурного наследия федерального значения «Александровский парк», расположенного по адресу: Санкт-Петербург, г.Пушкин, северо-восточная часть парка: «Проект приспособления под современное использование объекта культурного наследия федерального значения «Фермский парк с четырьмя прудами и гидротехническими сооружениями», входящий в состав объекта культурного наследия федерального значения «Александровский парк» в части устройства временного сооружения под приходские нужды, расположенного по адресу: Санкт-Петербург, г.Пушкин, северо-восточная часть парка», шифр: 112-2022, разработанной ООО «КАНТ» в 2022 году, требованиям законодательства Российской Федерации в области государственной охраны объектов культурного наследия.

6.2. Объекты государственной историко-культурной экспертизы:

Проектная документация на проведение работ по сохранению объекта культурного наследия федерального значения «Фермский парк с четырьмя прудами и гидротехническими сооружениями», входящего в состав объекта культурного наследия федерального значения «Александровский парк», расположенного по адресу: Санкт-Петербург, г.Пушкин, северо-восточная часть парка: «Проект приспособления под современное использование объекта культурного наследия федерального значения «Фермский парк с четырьмя прудами и гидротехническими сооружениями», входящий в состав объекта культурного наследия федерального значения «Александровский парк» в части устройства временного сооружения под приходские нужды, расположенного по адресу: Санкт-Петербург, г.Пушкин, северо-восточная часть парка», шифр: 112-2022, разработанная ООО «КАНТ» в 2022 году.

7. Перечень документов, представленных заявителем:

- копия постановления Правительства Российской Федерации от 10.07.2001 № 527 «О перечне объектов исторического и культурного наследия федерального (общероссийского) значения, находящихся в г.Санкт-Петербурге» (*Приложение № 1*);
- копия распоряжения КГИОП от 13.05.2019 № 244-р «Об утверждении границ и режима использования территории объекта культурного наследия федерального значения «Александровский парк» (*Приложение № 2*);
- копия Распоряжения КГИОП от 07.10.2014 № 10-640 «Об определении предмета охраны объекта культурного наследия «Фермский парк с четырьмя прудами и гидротехническими сооружениями», входящего в состав объекта культурного наследия федерального значения «Александровский парк» (*Приложение № 3*);
- копия Распоряжения КГИОП от 30.06.2017 № 335-р «Об утверждении предмета охраны объекта культурного наследия федерального значения «Александровский парк» (*Приложение № 3*);

- копия Распоряжения КГИОП от 15.03.2019 № 10-129-р «О внесении изменений в распоряжение КГИОП от 07.10.2014 № 10-640» (*Приложение № 3*);
- копия Распоряжения КГИОП от 15.03.2019 № 128-р «О внесении изменения в распоряжение КГИОП от 30.06.2017 № 335-р. (*Приложение № 3*);
- копия Паспорта объекта культурного наследия «Фермский парк с четырьмя прудами и гидротехническими сооружениями» от 19.11.2020 (*Приложение № 5*);
- копия распоряжения КГИОП от 23.11.2020 № 07-19-557/20 «Об утверждении охранного обязательства собственника или иного законного владельца объекта культурного наследия федерального значения «Фермский парк с четырьмя прудами и гидротехническими сооружениями», включенного в единый государственный реестр объектов культурного наследия (памятников истории и культуры) народов Российской Федерации» (*Приложение № 6*);
- копия Задания на проведение работ по сохранению объекта культурного наследия, включенного в единый государственный реестр объектов культурного наследия (памятника истории и культуры) народов Российской Федерации, или выявленного объекта культурного наследия, выданного органом охраны объектов культурного наследия 20.11.2019 № 01-52-3867/19 (*Приложение № 7*);
- проектная документация: «Проект приспособления под современное использование объекта культурного наследия федерального значения «Фермский парк с четырьмя прудами и гидротехническими сооружениями», входящий в состав объекта культурного наследия федерального значения «Александровский парк» в части устройства временного сооружения под приходские нужды, расположенного по адресу: Санкт-Петербург, г.Пушкин, северо-восточная часть парка», шифр: 112-2022, разработанная ООО «КАНТ» в 2022 году;
- распоряжение Комитета по благоустройству Санкт-Петербурга от 04.09.2017 № 254-р «Об утверждении перечней территорий зеленых насаждений общего пользования городского значения» (*Приложение № 12*);
- копия лицензии ООО «КАНТ» на выполнение работ по сохранению объектов культурного наследия № МКРФ 00546 от 22.02.2013 (переоформлена приказом от 19.07.2018 № 1235) (*Приложение № 12*).

8. Сведения об обстоятельствах, повлиявших на процесс проведения и результаты экспертизы:

Обстоятельства, повлиявшие на процесс проведения и результаты государственной историко-культурной экспертизы, отсутствуют.

9. Сведения о проведенных исследованиях с указанием примененных методов, объема и характера выполненных работ и их результатов:

Настоящая государственная историко-культурная экспертиза проведена в соответствии со статьями 28, 29, 30, 31, 32 Закона № 73-ФЗ «Об объектах культурного наследия (памятниках истории и культуры) народов Российской Федерации» от 24.05.2002 (в действующей редакции) и «Положением о государственной историко-культурной экспертизе», утвержденным Постановлением Правительства Российской Федерации от 15.07.2009 № 569 (в действующей редакции).

Заключение экспертизы оформлено в виде акта с учетом требований изложенных в «Положение о государственной историко-культурной экспертизе», утвержденное

Постановлением Правительства Российской Федерации от 15.07.2009 № 569 (в действующей редакции).

В ходе проведения государственной историко-культурной экспертизы эксперты ознакомились с проектной документацией на проведение работ по сохранению объекта культурного наследия федерального значения «Фермский парк с четырьмя прудами и гидротехническими сооружениями», входящего в состав объекта культурного наследия федерального значения «Александровский парк», расположенного по адресу: Санкт-Петербург, г.Пушкин, северо-восточная часть парка: «Проект приспособления под современное использование объекта культурного наследия федерального значения «Фермский парк с четырьмя прудами и гидротехническими сооружениями», входящий в состав объекта культурного наследия федерального значения «Александровский парк» в части устройства временного сооружения под приходские нужды, расположенного по адресу: Санкт-Петербург, г.Пушкин, северо-восточная часть парка», шифр: 112-2022, разработанной ООО «КАНТ» в 2022 году, провели анализ исходно-разрешительной документации для разработки проекта, произвели натурное освидетельствование объекта, провели необходимые научные исследования, определили порядок работы и принятие решений экспертами.

В результате перечисленных мероприятий было получено представление об объемах и содержании планируемых работ в целях сохранения объекта культурного наследия. В процессе визуального осмотра была проведена фотофиксация современного состояния объекта, составлен альбом фотофиксации (*Приложение № 4*).

В рамках настоящей экспертизы экспертами был проведен анализ историко-архивных и библиографических исследований в объеме необходимом для принятия экспертной комиссией соответствующих решений. Выполнены историко-архивные и библиографические исследования в архивах Российского государственного исторического архива Санкт-Петербурга (РГИА), Фондов Екатерининского дворца Государственного музея-заповедника «Царское Село», Архива историко-литературного музея г. Пушкина, Отдела систематизации, популяризации и хранения документированной информации об объектах культурного наследия КГИОП (Архив КГИОП), Музея архитектуры имени А. В. Щусева (ГНИМА имени А.В.Щусева), Российского государственного военно-исторического архива (РГВИА). Проведен анализ историко-архивных и библиографических исследований, выполненных в рамках проекта, проведены необходимые научные исследования, составлена историческая справка и историческая иконография (*Приложение № 11*).

Проведенные аналитические исследования по определению степени влияния планируемых работ и обеспечение физической сохранности объекта культурного наследия стали обоснованием выводов настоящей экспертизы.

Проведен сравнительный анализ всего комплекса данных (документов, материалов, информации) по объекту экспертизы, включая документы, переданные заявителем. Проведенные исследования и анализ проектной документации: «Проект приспособления под современное использование объекта культурного наследия федерального значения «Фермский парк с четырьмя прудами и гидротехническими сооружениями», входящий в состав объекта культурного наследия федерального значения «Александровский парк» в части устройства временного сооружения под приходские нужды, расположенного по адресу: Санкт-Петербург, г.Пушкин, северо-восточная часть парка», шифр: 112-2022, разработанной ООО «КАНТ» в 2022 году, стали обоснованием выводов настоящей

экспертизы.

При проведении экспертизы экспертами соблюдены принципы проведения экспертизы, установленные статьей 29 Федерального закона «Об объектах культурного наследия (памятниках истории и культуры) народов Российской Федерации», обеспечена объективность, всесторонность и полнота проводимых исследований, а также достоверность и обоснованность выводов; самостоятельно оценены результаты исследований, ответственно и точно сформулированы выводы в пределах своей компетенции. Исследования проводились на основе принципов научной обоснованности, объективности и законности, презумпции сохранности объекта культурного наследия, соблюдения требований безопасности в отношении объекта культурного наследия, достоверности и полноты информации. Указанные исследования были проведены с применением методов натурного, историко-архивного и историко-архитектурного анализа в объеме, достаточном для обоснования вывода государственной историко-культурной экспертизы. Результаты исследований, проведенных в рамках экспертизы, были оформлены в виде настоящего Акта.

10. Факты и сведения, выявленные и установленные в результате проведенных исследований:

10.1. Общие данные:

Объект культурного наследия «Александровский парк», поставлен на государственную охрану на основании постановления Правительства Российской Федерации от 10.07.2001 № 527 «О перечне объектов исторического и культурного наследия федерального (общероссийского значения), находящихся в г.Санкт-Петербурге» в качестве объекта культурного наследия федерального значения (*Приложение № 1*). Согласно постановлению Правительства Российской Федерации от 10.07.2001 № 527 в состав объекта культурного наследия федерального значения «Александровский парк», входят более шестидесяти объектов культурного наследия, среди которых объект культурного наследия «Фермский парк с четырьмя прудами и гидротехническими сооружениями».

Согласно сведениям из Единого государственного реестра объектов культурного наследия (памятников истории и культуры) народов Российской Федерации, объекту культурного наследия федерального значения «Александровский парк», по адресу: Санкт-Петербург, г. Пушкин, Александровский парк, присвоен номер – 781520319380006.

Согласно сведениям из Единого государственного реестра объектов культурного наследия (памятников истории и культуры) народов Российской Федерации, объекту культурного наследия федерального значения «Фермский парк с четырьмя прудами и гидротехническими сооружениями», по адресу: Санкт-Петербург, город Пушкин, Александровский парк, северо-восточная часть парка, присвоен номер – 781520319381006.

Адрес объекта культурного наследия федерального значения «Александровский парк» в соответствии с постановлением Правительства Российской Федерации от 10.07.2001 № 527 «О перечне объектов исторического и культурного наследия федерального (общероссийского значения), находящихся в г.Санкт-Петербурге»: Санкт-Петербург, г. Пушкин, Дворцовая ул., 2 (*Приложение № 1*).

Адрес объекта культурного наследия федерального значения «Фермский парк с четырьмя прудами и гидротехническими сооружениями» в соответствии с постановлением Правительства Российской Федерации от 10.07.2001 № 527 «О перечне объектов исторического и культурного наследия федерального (общероссийского

значения, находящихся в г.Санкт-Петербурге»: Санкт-Петербург, г. Пушкин, северо-восточная часть парка (*Приложение № 1*).

План границ и режимы использования территории объекта культурного наследия федерального значения «Александровский парк» утверждены распоряжением КГИОП от 13.05.2019 № 244-р «Об утверждении границ и режима использования территории объекта культурного наследия федерального значения «Александровский парк» (*Приложение №2*).

Предмет охраны объекта культурного наследия федерального значения «Александровский парк» утвержден распоряжением КГИОП от 30.06.2017 № 335-р «Об утверждении предмета охраны объекта культурного наследия федерального значения «Александровский парк» (с изменениями от 15.03.2019: Распоряжение КГИОП от 15.03.2019 № 128-р «О внесении изменения в распоряжение КГИОП от 30.06.2017 № 335-р» (*Приложение № 3*). Видовые характеристики предмета охраны включают в себя: объемно-пространственное и планировочное решение, рельеф; гидросистема; насаждения; здания и сооружения, мемориальные объекты.

Предмет охраны объекта культурного наследия федерального значения «Фермский парк с четырьмя прудами и гидротехническими сооружениями» утвержден распоряжением КГИОП от 07.10.2014 № 10-640 «Об определении предмета охраны объекта культурного наследия «Фермский парк с четырьмя прудами и гидротехническими сооружениями», входящего в состав объекта культурного наследия федерального значения «Александровский парк» (с изменениями от 15.03.2019: Распоряжение КГИОП 15.03.2019 № 10-129-р «О внесении изменений в распоряжение КГИОП от 07.10.2014 № 10-640») (*Приложение № 3*). Видовые характеристики предмета охраны включают в себя: объемно-пространственное и планировочное решение, рельеф; зеленые насаждения.

Паспорт объекта культурного наследия федерального значения «Фермский парк с четырьмя прудами и гидротехническими сооружениями» оформлен от 19.11.2020 (*Приложение №5*).

Охранное обязательство собственника или иного законного владельца объекта культурного наследия федерального значения «Фермский парк с четырьмя прудами и гидротехническими сооружениями» утверждено распоряжением КГИОП от 23.11.2020 № 07-19-557/20 (*Приложение №6*). Согласно сведениям охранного обязательства в границах объекта культурного наследия «Фермский парк с четырьмя прудами и гидротехническими сооружениями», расположена территория ЗНОП 14051 – сквер б/н между Санкт-Петербургским шоссе и Монастырской улицей.

Согласно сведениям Единого государственного реестра недвижимости земельный участок с кадастровым номером 78:42:1812413:2002 по адресу: Санкт-Петербург, город Пушкин, Академический проспект, дом 34, находится в собственности Санкт-Петербурга (*Приложение № 8*).

Согласно сведениям Единого государственного реестра недвижимости собственником земельного участка с кадастровым номером 78:42:0000000:4052 по адресу: Санкт-Петербург, город Пушкин, Дворцовая улица, участок 4, находится в собственности Российской Федерации, передан на праве постоянного (бессрочного) пользования Федеральному государственному бюджетному учреждению «Управлению по эксплуатации зданий и сооружений в Северо-Западном федеральном округе» Управления по делам президента Российской Федерации (*Приложение № 8*).

10.2. Краткие исторические сведения (время возникновения, даты основных

изменений объекта):

Участок, на котором предполагается размещение временного сооружения, располагается на территории объекта культурного наследия федерального значения «Фермский парк с четырьмя прудами и гидротехническими сооружениями». В границах данного участка расположен объект культурного наследия федерального значения «Собор Федоровский».

В 1895 г. В Царском селе сводный пехотный полк Его Императорского величества разместился в специально выстроенных деревянных казармах. В середине 1900-х годов по указу Николая II на территории казарм строится архитектурный ансамбль в стиле XVII века - «Федоровский городок» с доминантой в виде полкового храма. В 1908 году император указал место постройки храма на поляне, прилегавшей к Царскосельскому парку. Также специальным указом Император утвердил Строительный комитет по возведению Федоровского храма под председательством командира Сводного пехотного полка генерал-майора В. А. Комарова.

Название «Федоровский городок» – это народное название домов для причта и служащих при Федоровском Государевом соборе. Позднее оно распространилось на все постройки выполненные в неорусском стиле, расположенные в той части Александровского парка, которая получила название Фермский парк. Сохранилось предписание начальника Царскосельского дворцового управления: «Государь неоднократно указывал, что все казармы в Царском Селе должны быть обработаны в русском стиле времени Александра I или Николая I, либо в одном из древнерусских, то есть новгородско- псковском, суздальском или московском».

20 августа 1909 года состоялась закладка нового храма в древнерусском стиле по проекту зодчего А. Н. Померанцева. После начала работ проект подвергся критике и был переработан архитектором В. А. Покровским, взявшим за образец облик Московского Благовещенского собора в его первоначальном виде.

Одновременно, с собором на территории Александровского парка в районе Фермского парка были спроектированы здания различного назначения, некоторые из них так и остались на бумаге.

20 августа 1912 года состоялось торжественное освещение крестово- купольного храма, представлявшего собой четырехстолпный кубический объем. Собор расположен в самой высокой точке ансамбля Федоровского городка. Собор состоял из двух церквей – верхней и нижней. Верхняя церковь вмещала в себя 1000 прихожан, с главным престолом во имя Фёдоровской иконы Божией Матери и боковым приделом. Нижняя церковь — пещерный храм преподобного Серафима Саровского. Обширный фундамент, заложенный А. Н. Померанцевым, дал возможность при сокращении размеров храма, по чертежу В.А. Покровского, устроить ряд второстепенных низких помещений для папертей, часовен, входов и ризницы. Отделка наружных стен представляет собой оштукатуренный и окрашенный светлой краской фасад с лопатками, аркатурным поясом и лепными российскими гербами.

Парадный западный вход декорирован большим мозаичным панно с изображением Фёдоровской иконы Божией Матери с предстоящими святыми. Над этим входом находится небольшая звонница с тремя арками и колоколами. В стене по сторонам от входа были вделаны доски с датами закладки и освящения храма, а также с именами строителей. Лестница, ведущая в храм выполнена из красного гранита. Повреждённая мозаика была восстановлена художниками В. Н. и Н. Лупановым с учениками.

В юго-восточном углу здания находится вход, ведущий в верхний храм, ранее предназначенный также для императорской семьи. Он оформлен в виде каменного крыльца с шатровым синим верхом, завершённым золоченым орлом на скипетре. Над входом — иконы святого благоверного князя Александра Невского, Марии Магдалины, святой царицы Александры.

В северной части храма два входа: вход в пещерный храм и основной — посередине стены, ведущей в верхний храм и служивший общим входом для прихожан и нижних чинов летом. Над ним находилось мозаичное изображение Архангела Михаила на красно-огненном коне в боевом вооружении. Под колокольной находится небольшая дверь, которая ведёт в нижнюю часть храма. Небольшие двери находятся также в северо-восточном и юго-западном (в покойницкую) углах храма. На восточной стороне, над алтарной стороной, в абсиде, мозаика Господь Вседержитель.

27 декабря 1933 собор был закрыт решением ВЦИК. Оставшееся церковное имущество поделили между собой несколько музеев. Верхний храм — место молитвы св. Государя Императора — был приспособлен под кинозал, экран расположили в алтарном пространстве. А нижний пещерный храм превратился в склад киноплёнки и в архив кинофотодокументов.

Во время Великой Отечественной войны, собор подвергся сильным разрушениям — в его купол попал артиллерийский снаряд. В этот период серьёзно пострадала и территория Фермского парка: погибло большое количество деревьев, здания значительно пострадали. В послевоенные годы большая часть построек была восстановлена. В 1950-е гг. каменные строения Фермы были частично отремонтированы и вновь приспособлены для нужд многопрофильного Сельскохозяйственного института, в ведении которого продолжали оставаться поля и огороды, занимавшие территорию Фермского парка. Со временем эти сельскохозяйственные земли перегородили заборами, высадили плодовые деревья, проложили новые дренажные каналы и дороги, ликвидировали некоторые исторические дороги и каналы. Местные жители также устраивали здесь свои частные огороды, возводили временные сооружения. Вероятно, с этого времени сохранился старый плодовый сад возле руинированных построек казарм 1-го Железнодорожного полка.

В 1985-1995 годах собор был отреставрирован и передан Русской Православной церкви. Территория обнесена металлической оградой, историческая планировка утрачена, к воротам от Академического проспекта ведёт асфальтированный проезд. На площадке перед южным фасадом собора сохраняются дубы, посаженные царской семьёй.

К настоящему моменту планировка территории Фермского парка в сравнении её с планом 1917 года претерпела значительные изменения: нарушена ранее сложившаяся система дорожной сети, исчезли существовавшие в дореволюционное время дороги (дорога Ферма-казармы; дорога, окружавшая Ферму), сохранилась Липовая аллея, идущая к бывшему вокзалу («Павильон Урицкого»), утрачена также первоначальная планировка участка вокруг Федоровского собора. У стен Федоровского городка на месте луга были устроены спортивные площадки, от которых сохранилось футбольное поле и проложенные мелиоративные каналы. Вокруг пруда «Ковш» произвольно протоптаны тропинки. Малый пруд в южной части участка ремонтировался в 2010 году с креплением берега булыжным камнем и устройством нового впуска для трубы из Александровского парка. Канал, повторяющий трассу исторического, перекрыт при входе в пруд плотиной, отвод осуществляется в ливневую канализацию. На мелиоративных каналах устроены мостики и трубы-переезды с применением железобетона. Территория Императорского гаража

используется Аграрным университетом и обнесена металлическим забором. Территория, прилегающая к домам по Дворцовой улице (бывшие офицерские флигеля) с запада, благоустроена в 1970-е годы. Хозяйственные постройки и заборы при этом снесены (часть фундаментов сохранилась). Планировка была выполнена новая, без соблюдения исторической дорожек и проездов, устроена спортивная площадка, автостоянка. Проезды имеют асфальтовое покрытие, пешеходные дорожки – набивные или из тротуарной плитки. Между фасадом этих домов и Дворцовой улицей разбит газон с сохранением старовозрастных деревьев. Трасса Фермской дороги изменена, с выходом её на пересечение с Дворцовой улицей в створе с Московской улицей. По старой трассе вдоль ограды Александровского парка устроена пешеходная дорожка.

До 1980-х гг. ремонта и реставрации в храме не производилось. В 1982 году в зданиях разместился филиал туристической гостиницы «Мир».

В 1991-м году Государев собор, а вместе с ним и городок, был передан Русской Православной Церкви.

10.3. Описание объекта, современное состояние:

Фермский парк является ландшафтным районом Александровского парка в его северной части, ограниченным с южной стороны Фермской дорогой, с восточной стороны Дворцовой улицей, с северной и западной стороны границей с полями и северным фасадом здания Казарм Собственного Его Императорского Величества Конвоя. Объемно-пространственное и планировочное решение парка представлено сочетанием открытых пространств (лугов, полей, дорог площадок), полуоткрытых (участки с группами и одиночными деревьями), закрытых пространств (массивы), водоемов (пруды), зданий и сооружений.

Парк разделен на три ландшафтных участка:

1. Западный участок с преобладанием открытых пространств, преимущественно равнинным рельефом, двумя прудами, искусственным террасированным холмом, архитектурными доминантами «Фермы» и «Ратной палаты»;

2. Центральный участок с сочетанием открытых и закрытых пространств, аллеями посадками, выраженным искусственным рельефом с насыпными холмами и двумя прудами, плотиной, архитектурными доминантами «Федоровского городка» и «Собора Федоровского»;

3. Северо-восточный участок с преобладанием полуоткрытых пространств, равнинным рельефом, архитектурными доминантами «Императорского гаража», «Казарм Собственного Его Императорского Величества Пехотного полка».

Проектируемое временное сооружение, располагается на территории объекта культурного наследия федерального значения «Фермский парк с четырьмя прудами и гидротехническими сооружениями», входящего в состав объекта культурного наследия федерального значения «Александровский парк», на участке в границах которого расположен объект культурного наследия федерального значения «Собор Федоровский».

Объект проектирования расположен на земельном участке по адресу: Санкт-Петербург, город Пушкин, Академический проспект, дом 34 (кадастровый номер 78:42:1812413:2002), в границах которого располагается объект культурного наследия «Собор Федоровский», входящий в состав объекта культурного наследия федерального значения «Александровский парк». С юго-востока участок Федоровского собора граничит с участком по адресу: Санкт-Петербург, город Пушкин, Дворцовая улица, участок 4

(кадастровый номер 78:42:0000000:4052), находящимся в собственности Российской Федерации, переданным на праве постоянного (бессрочного) пользования Федеральному государственному бюджетному учреждению «Управление по эксплуатации зданий и сооружений в Северо-Западном федеральном округе» Управления по делам президента Российской Федерации. В границах данного участка расположена территория зеленых насаждений общего пользования городского значения № 16002 «Сад б/н на пересечении Дворцовой улицы и Фермской дороги» (распоряжение Комитета по благоустройству Санкт-Петербурга от 04.09.2017 № 254-р). С северо-запада к участку проектирования примыкает часть территории, находящейся в зоне ответственности Муниципального образования города Пушкина, которая не оформлена в виде земельного участка и не имеет кадастрового номера.

В настоящее время историческая объёмно-пространственная композиция центральной части участка Фермского парка сохранилась частично. Сохранились основные магистрали: Фермская дорога и Академический проспект., в тоже время через поляны протоптаны транзитные тропы, исторические пешеходные дорожки XIX- нач. XX вв. прослеживаются частично, преимущественно по посадкам старовозрастных деревьев.

На территории Фермского парка сохранились старовозрастные деревья ценных пород (в т.ч. дуб, липа, возрастом 140-200 лет), имеется большое количество молодой поросли и самосева. Более 80% деревьев, произрастающих в настоящее время на рассматриваемой территории это послевоенные посадки. Ливневой системы городской канализации на территории Фермского парка нет, поверхностный водоотвод осуществляется в систему мелиоративных канав, водоемы, придорожные кюветы или на рельеф.

По результатам визуального осмотра установлено, что на момент проведения настоящей экспертизы работы по устройству временного сооружения не проводятся. Визуальный осмотр дополнительно подтвержден фотофиксацией от 12 апреля 2022 года (*Приложение № 4*).

11. Перечень документов и материалов, собранных и полученных при проведении экспертизы, а также использованной для нее специальной, технической и справочной литературы:

11.1. Перечень документов и материалов, собранных и полученных при проведении экспертизы:

- материалы фотофиксации (*Приложение № 4*);
- правоустанавливающие документы:

копия выписки из Единого государственного реестра недвижимости об объекте недвижимости от 22.04.2022 № 99/2022/463216247 на земельный участок с кадастровым № 78:42:1812413:2002 по адресу: Санкт-Петербург, Академический проспект, дом 34 (*Приложение № 8*);

копия выписки из Единого государственного реестра недвижимости об объекте недвижимости от 26.04.2022 № 99/2022/463715467 на земельный участок с кадастровым № 78:42:0000000:4052 по адресу: Российская Федерация, Санкт-Петербург, город Пушкин, Дворцовая улица, участок 4 (*Приложение № 8*);

- историческая справка и иконография (*Приложение № 11*).

11.2. Использованная для экспертизы специальная, техническая, справочная и иная литература:

- Федеральный закон от 25.06.2002 № 73-ФЗ «Об объектах культурного наследия (памятниках истории и культуры) народов Российской Федерации»;
- Постановление Правительства Российской Федерации от 15.07.2009 № 569 «Об утверждении Положения о государственной историко-культурной экспертизе»;
- ГОСТ Р 55528-2013 «Национальный стандарт Российской Федерации. Состав и содержание научно-проектной документации по сохранению объектов культурного наследия. Памятники истории и культуры. Общие требования».
- ГОСТ Р 55567-2013 «Национальный стандарт Российской Федерации. Порядок организации ведения инженерно-технических исследований на объектах культурного наследия. Памятники истории и культуры».
- ГОСТ Р 56891.1-2016 Сохранение объектов культурного наследия. Термины и определения. Часть 1. Общие понятия, состав и содержание научно-проектной документации;
- ГОСТ Р 56891.2-2016 Сохранение объектов культурного наследия. Термины и определения. Часть 2. Памятники истории и культуры;
- ГОСТ Р 56905-2016 Проведение обмерных и инженерно-геодезических работ на объектах культурного наследия. Общие требования.
- ГОСТ Р 21.101-2020 «Национальный стандарт Российской Федерации. Система проектной документации для строительства. Основные требования к проектной и рабочей документации».
- Методические рекомендации по разработке научно-проектной документации на проведение работ по сохранению объектов культурного наследия (памятников истории и культуры) народов Российской Федерации (письмо Минкультуры России от 16.10.2015 № 338-01-39-ГП).
- Письмо Министерства культуры Российской Федерации от 24.03.2015 № 90-01-39-ГП.
- Бардовская Л.В., Ходасевич Г.Д. Феодоровский Государев собор. Русский уголок Царского Села. СПб., 2002.
- Бицадзе Н.В. Храмы неорусского стиля. Идеи, проблемы, заказчики. М., 2009.
- Возрождение художественной Руси // Новое время. 1917. № 14714. 21 февраля.
- Возрождение художественной Руси. Русский городок Царского Села. Общество возрождения художественной Руси. Эпос Санкт-Петербурга. СПб., 2011.
- Воейков В.Н. С Царем и без Царя. М., 1994. С. 121.
- Вырубова А. Фрейлина ее величества. Дневник и воспоминания. М., 2001.
- Город Пушкин. Историко-краеведческий очерк-путеводитель / Сост. Г.К. Козьян. СПб., 1992.
- Гоцуленко И.Г. Феодоровский Государев собор и Федоровский городок в Царском Селе как духовно-эстетическое целое.
- Губарева О.В. Государево строительство // Санкт-Петербургские епархиальные ведомости. СПб., [2001]. Вып. 24. С. 71 – 76.
- Девель А., Ломан А. [Заметка] // Вперед (Пушкин). 1965. № 2. 5 января.
- Доклад КГИОП. 10 июля 2001 г.
- Зимин И. Взрослый мир императорских резиденций. Вторая четверть XIX – начало XX в.
- Кириченко Е.И. Васнецов и неорусский стиль. Архитектурные работы художника и русское искусство конца XIX-начала XX в. // В.М.Васнецов. 1848 – 1926. Сборник

материалов. М., 1994.

- Кириченко Е.И. Русский стиль: Поиски выражения национальной самобытности. Народность и национальность. Традиции древнерусского и народного искусства в русском искусстве XVIII – начала XX в. М., 1997.

- Крашенинников А.Ф. В.Н. Максимов. Зодчий русского национального стиля. 1882 – 1942. М., 2006.

- Кричинский С. Постройка домов при Феодоровском Государевом соборе в Царском Селе // Зодчий. 1916. № 51. С. 451 – 453, табл. 47 – 49.

- Кузнецов В.В. Феодоровский Государев Собор в Царском Селе // Санкт-Петербургские епархиальные ведомости. СПб., [2001]. Вып. 24. С. 77 – 87.

- Кушарина Л.И. Они – патриоты // Макариевские чтения. Русская культура XVI века – эпоха Митрополита Макария. М., 2003. С. 672.

- Ласточкин С.Я., Рубежанский Ю.Ф. Царское Село – резиденция российских монархов. Архитектурный и военно-исторический очерк. СПб., 1998.

- Лисовский В.Г. Архитектура России XVIII – начала XX века. Поиски национального стиля. М., 2009.

- Лихолат К.В., Роденков А.И. В творческой мастерской П.К. Ваулина. СПб., 2013.

- Ломан Ю.Д. Федоровский городок // Воспоминания о С. Есенине. М., 1965.

- Ломан Ю.Д. Воспоминания крестника императрицы. Автобиографические записки. СПб., 2010.

- Матвеев Б.М. Дома для причта и служащих при Феодоровском государевом соборе в Царском Селе. Краткая историческая справка. СПб., 1992. С. 11.

- Мещанинов М.Ю. Храмы Царского Села, Павловска и их ближайших окрестностей. Краткий исторический справочник. СПб., 2007. С. 208 – 212.

- Мощеникова М.А., Корнилова Н.А. Историческая застройка Царского Села. СПб., 2010.

- Н.Д. Плотников – полковник, кандидат военных наук // НГ (электронная версия). 1996. № 27. 10 февраля.

- Общество возрождения духовных традиций Руси. Царское Село, 1995.

- Русский городок Царского Села – Китеж XX века. Иллюстрированная история Федоровского городка и «Общества возрождения художественной Руси» / Сост. Н.Н. Королев, Ю.В. Шабарова. СПб., 2011.

- Семенова Г.В. Царское Село: знакомое и незнакомое. М., 2009. С. 92 – 95.

- Синей Л.И. Из истории Федоровского городка (1913 – 1918). По материалам РГИА // Малые города России. Культура. Традиции. Материалы научно-практической конференции. М. – СПб., 1994. С. 20 – 22.

- Федотов А.С. В.М. Васнецов и Д.Н. Ломан (по письмам и документам из фондов РГИА) // Москва в начале XX века. Будни и праздники. Московская старина. Новорусский стиль. М., 1997. С. 348.

- Федотов А.С. В.М. Васнецов и создание Федоровского городка в Царском Селе // Москва в начале XX века. М., 1997. С. 327 – 348.

- Федотов А.С. Общество возрождения художественной Руси // Актуальные проблемы истории русской культуры. Сборник научных трудов. М., 1991. С. 182 – 207.

- Федотов А.С. Праздники и концерты в Феодоровском городке Царского Села (1914 – 1917 гг.) // Петербургские чтения – 97. Энциклопедическая библиотека «Санкт-Петербург – 2003». СПб., 1997. С. 665 – 570.

- Федотов А.С. Российские художественные керамические фирмы и создание Федоровского городка в Царском Селе // Университетские Петербургские чтения. СПб., 2002. С. 183.
- Феодоровский Государев собор в Царском Селе. М., [1915]. Вып. 1.
- Черновская Л. Патриаршее подворье в Федоровском городке // Царскосельская газета. 1992. № 68. 20 июня.
- Чуруксаев С.И. Наваяно Древней Русью. История и завтрашний день Феодоровского городка // Строительство и архитектура Ленинграда. 1977. №4. С. 32 – 36.
- Яковлев В.И. Александровский дворец-музей в Детском Селе. Л., 1924.

Архивные источники:

- Архив историко-литературного музея г. Пушкина. – Таубер В.А. Феодоровский городок в г. Пушкине. Историческая справка. Л., 1940.
- Музей архитектуры имени А. В. Щусева (ГНИМА имени А.В.Щусева) – Крашенинников А.Ф. Архитектор В.Н. Максимов и его деятельность по церковному строительству.
- Отдел систематизации, популяризации и хранения документированной информации об объектах культурного наследия КГИОП: Н-1600/1. – Медерский Л.А. Архитектурный комплекс Федоровского городка в г. Пушкине. Историческая справка. Л., 1971.
- Российский государственный военно-исторический архив (РГВИА). Ф. 892. Оп. 1. Д. 447. Л. 108об. – 109. – Предписания начальника Царскосельского дворцового управления.
- Российский государственный исторический архив (РГИА): Ф. 489. Оп. 1. Д. 1; Ф. 489. Оп. 1. Д. 3; Ф. 489. Оп. 1. Д. 8; Ф. 489. Оп. 1. Д. 29; Ф. 489. Оп. 1. Д. 30; Ф. 489. Оп. 1. Д. 31; Ф. 489. Оп. 1. Д. 37; Ф. 489. Оп. 1. Д. 38; Ф. 489. Оп. 1. Д. 42; Ф. 489. Оп. 1. Д. 44; Ф. 489. Оп. 1. Д. 45; Ф. 489. Оп. 1. Д. 46; Ф. 489. Оп. 1. Д. 56; Ф. 489. Оп. 1. Д. 57; Ф. 489. Оп. 1. Д. 59; Ф. 489. Оп. 1. Д. 60; Ф. 489. Оп. 1. Д. 64; Ф. 489. Оп. 1. Д. 72; Ф. 489. Оп. 1. Д. 76а; Ф. 489. Оп. 1. Д. 78; Ф. 489. Оп. 1. Д. 79; Ф. 489. Оп. 1. Д. 83; Ф. 489. Д. 84; Ф. 489. Оп. 1. Д. 109; Ф. 489. Оп. 1. Д. 118; Ф. 793. Оп. 1. Д. 1 – 21;
- Фонды Екатерининского дворца Государственного музея-заповедника «Царское Село» : инв. № 2731, инв. № 2732; инв. № 2734; инв. № 2729; инв. № 2714; инв. № 2715 ; инв. № 2739; инв. № 2716; инв. № 2718.

12. Обоснования вывода экспертизы:

Проектная документация на проведение работ по сохранению объекта культурного наследия федерального значения «Фермский парк с четырьмя прудами и гидротехническими сооружениями», входящего в состав объекта культурного наследия федерального значения «Александровский парк», расположенного по адресу: Санкт-Петербург, г.Пушкин, северо-восточная часть парка: «Проект приспособления под современное использование объекта культурного наследия федерального значения «Фермский парк с четырьмя прудами и гидротехническими сооружениями», входящий в состав объекта культурного наследия федерального значения «Александровский парк» в части устройства временного сооружения под приходские нужды, расположенного по адресу: Санкт-Петербург, г.Пушкин, северо-восточная часть парка», шифр: 112-2022, разработанная ООО «КАНТ» в 2022 году, представлена в следующем составе:

Обозначение	Наименование
	Раздел 1. Предварительные работы.
112-2022 - ИРД	Исходно-разрешительная документация.
	Раздел 2. Комплексные научные исследования.
112-2022 - ФФ	Фотофиксация
112-2022 ИС	Историческая справка.
	Раздел 3. Проектная документация
112-2022 - ПЗ	Пояснительная записка
112-2022-ПЗУ	Схема планировочной организации земельного участка
112-2022 - АР	Архитектурные решения
112-2022 - КР	Конструктивные решения
112-2022 – ПОС	Проект организации строительства

Проектная документация разработана с целью проведения работ по сохранению объекта культурного федерального значения «Фермский парк с четырьмя прудами и гидротехническими сооружениями», входящего в состав объекта культурного наследия федерального значения «Александровский парк», расположенного по адресу: Санкт-Петербург, г.Пушкин, северо-восточная часть парка: «Проект приспособления под современное использование объекта культурного наследия федерального значения «Фермский парк с четырьмя прудами и гидротехническими сооружениями», входящий в состав объекта культурного наследия федерального значения «Александровский парк» в части устройства временного сооружения под приходские нужды, расположенного по адресу: Санкт-Петербург, г.Пушкин, северо-восточная часть парка», шифр: 112-2022, разработанная ООО «КАНТ» в 2022 году.

В Разделе 1. Предварительные работы. Исходно-разрешительная документация (Шифр: 112-2022-ИРД) проектной организацией представлены исходные и разрешительные материалы, являющиеся основанием для проведения работ по сохранению объекта культурного наследия, включая задание КГИОП от 20.11.2019 № 01-52-3867/19, учетные, технические и правоустанавливающие документы.

В рамках предварительных работ проектной организацией разработан Акт определения влияния предполагаемых к проведению видов работ на конструктивные и другие характеристики надежности и безопасности объекта культурного наследия (памятника истории и культуры) народов Российской Федерации и представлен в вышеуказанном разделе проектной документации. В Акте влияния содержатся общие сведения и описание технического состояния памятника, а также видов работ, предполагаемых к выполнению на объекте культурного наследия. Согласно выводу Акта влияния, перечисленные виды работ не оказывают влияния на конструктивные и другие характеристики надежности и безопасности объекта культурного наследия. Подробно предполагаемые к проведению виды работ изложены и проанализированы ниже

в соответствующих разделах проектной документации.

До начала проведения работ проектной организацией выполнена подробная фотофиксация, фиксирующая существующее состояние территории объекта культурного наследия «Фермский парк с четырьмя прудами и гидротехническими сооружениями» в границах проектирования и объекта культурного наследия «Собор Федоровский». Материалы фотофиксации, включая схемы фотофиксации с привязкой к объекту, представлены в **Разделе 1. Предварительные работы. Фотофиксация. (Шифр: 112-2022-ФФ).**

Раздел 2. Комплексные научные исследования. Историческая справка (Шифр: 112-2022-ИС) содержит результаты проведенных историко-архивных и библиографических исследований, включая историческую справку и иконографию, отражающие этапы застройки, использования и основных изменений центрального участка объекта культурного наследия «Фермский парк с четырьмя прудами и гидротехническими сооружениями».

Все необходимые предпроектные работы выполнены в полном объеме для разработки проектных решений по сохранению объекта культурного наследия федерального значения «Фермский парк с четырьмя прудами и гидротехническими сооружениями», входящего в состав объекта культурного наследия федерального значения «Александровский парк».

Раздел 3. Проектная документация (шифр: 112-2022).

Проектная документация на проведение работ по сохранению объекта культурного наследия федерального значения «Фермский парк с четырьмя прудами и гидротехническими сооружениями», входящего в состав объекта культурного наследия федерального значения «Александровский парк», выполнена в соответствии с Задаaniem КГИОП от 20.11.2019 № 01-52-3867/19 на проведение работ по сохранению объекта культурного наследия, включенного в единый государственный реестр объектов культурного наследия (памятника истории и культуры) народов Российской Федерации, на основании комплексных научных исследований и с учетом сохранения предмета охраны, утвержденного Распоряжениями КГИОП от 07.10.2014 № 10-640, от 30.06.2017 № 335-р, от 15.03.2019 № 10-129-р, от 15.03.2019 № 128-р.

Раздел 3. Проектная документация. Пояснительная записка (шифр: 112-2022-ПЗ) содержит следующую информацию и данные: реквизиты документов, на основании которых принято решение о разработке проектной документации; исходные данные и условия для подготовки проектной документации; основные сведения об объекте; краткое описание решений разделов проектной документации.

Раздел 3. Проектная документация. Схема планировочной организации земельного участка (шифр: 112-2022-ПЗУ) включает в себя: графические и текстовые материалы, отражающие: характеристику земельного участка, предоставленного для размещения объекта; обоснование границ санитарно-защитных зон; обоснование планировочной организации земельного участка; технико-экономические показатели земельного участка; описание решений по инженерной подготовке территории и устройству трасс сетей инженерно-технического обеспечения временного сооружения; описание организации рельефа вертикальной планировкой; описание схем транспортных коммуникаций.

Рассматриваемый участок расположен в центральной части Фермского парка, которая сочетает в себе открытые и закрытые пространства, аллеи посадки, выраженный

искусственный рельеф с насыпными холмами и двумя прудами, плотиной, архитектурными доминантами «Федоровского городка» и «Собора Федоровского». Устройство временного сооружения предусмотрено на участке, в границах которого располагается объект культурного наследия «Собор Федоровский», входящий в состав объекта культурного наследия федерального значения «Александровский парк». Помимо собора по периметру участка располагаются существующие временные сооружения. Участок огражден по периметру, имеет въезд со стороны Академического переулка.

Отвод поверхностных вод предусмотрен посредством продольных и поперечных уклонов в существующие дождеприемные колодцы. Организация рельефа участка решена в соответствии с высотным положением существующего объекта. Проектом предусмотрено сохранение существующих элементов благоустройства, а также восстановление набивного покрытия в местах прокладки инженерных сетей.

В Разделе 3. Проект реставрации и ремонта. Часть 2. Архитектурные решения (шифр: 16-А2-2021-2-АР) представлены материалы, отражающие принятые проектные решения по устройству временного некапитального сооружения. Проектируемое временное сооружение находится на территории объекта культурного наследия «Фермский парк с четырьмя прудами и гидротехническими сооружениями», входящего в состав объекта культурного наследия федерального значения «Александровский парк», на земельном участке с кадастровым номером 78:42:1812413:2002, в границах которого также размещен объект культурного наследия «Собор Федоровский».

Проектируемый объект расположен по адресу: Санкт-Петербург, город Пушкин, Академический проспект, дом 34, литера А, представляет собой двухэтажное прямоугольное в плане временное сооружение. Вход во временное сооружение предусмотрен со стороны входа в собор. Функционально во временном сооружении размещается приходской дом. Постоянное пребывание людей в объекте не предусмотрено.

Фасады здания решены лаконично, без заимствования черт памятника архитектуры, для фиксации в визуальном образе временности сооружения. Цветовое решение – нейтральное, в светлых тонах. Архитектурное решение временного сооружения не нарушает визуальное восприятие, визуальные и композиционные связи, а также облик объекта культурного наследия «Собор Федоровский».

Оконные заполнения – витражного типа с серыми рамами. Оконный ритм принят на основании планировки, пропорционально, фасад делится на равные отрезки. Окна прямоугольные вертикальные объединяют первый и второй этаж. Цоколь гладко оштукатурен, окрашен в серый цвет. Вход в здание предусмотрен с восточной стороны и адаптирован для всех групп МГН.

Отделка основных помещений принята в соответствии с санитарными требованиями. Помещения первого этажа обеспечиваются доступностью для МГН.

Архитектурные решения временного сооружения выполнены с учетом сохранения предмета охраны объекта культурного наследия «Фермский парк с четырьмя прудами и гидротехническими сооружениями», входящего в состав объекта культурного наследия федерального значения «Александровский парк» (объемно-пространственное и планировочное решение, рельеф; зеленые насаждения), предмета охраны объекта культурного наследия федерального значения «Александровский парк» (объемно-пространственное и планировочное решение, рельеф; гидросистема; насаждения; здания и сооружения, мемориальные объекты).

Раздел 3. Проектная документация. Конструктивные решения (шифр: 112-2022-

КР) выполнен в соответствии с заданием КГИОП, на основании комплексных научных исследований и с учетом сохранения предмета охраны объекта культурного наследия. Разделы содержат текстовые и графические материалы по принятым конструктивным решениям, которые подробно отражены на чертежах и схемах. Также выполнены необходимые расчеты, спецификации элементов и материалов и ведомость деталей.

Проектом предусмотрено устройство временного сооружения из легких сборно-разборных конструкций. Установка временного сооружения предусмотрена без заглубления в грунт. Конструктивная схема временного сооружения принята из металлического каркаса с колоннами, балками, связями и железобетонными плитами перекрытий. Фундаменты и плиты перекрытия, покрытия предусмотрены железобетонные, наружные стены – сэндвич панели, лестницы – металлические, покрытие – кровельные сэндвич панели, водосток – организованный.

Принятые конструктивные решения временного сооружения выполнены с учетом сохранения предмета охраны объекта культурного наследия «Фермский парк с четырьмя прудами и гидротехническими сооружениями», входящего в состав объекта культурного наследия федерального значения «Александровский парк» (объемно-пространственное и планировочное решение, рельеф; зеленые насаждения), предмета охраны объекта культурного наследия федерального значения «Александровский парк» (объемно-пространственное и планировочное решение, рельеф; гидросистема; насаждения; здания и сооружения, мемориальные объекты).

Раздел 3. Проектная документация. Проект организации строительства (шифр: 112-2022-ПОС)» выполнен в соответствии с заданием КГИОП, с учетом сохранения предметов охраны и включает следующие мероприятия: характеристику района по месту расположения объекта; характеристику объекта; проектные решения; оценку развитости транспортной инфраструктуры; сведения о возможности использования местной рабочей силы при производстве работ; перечень мероприятий по привлечению квалифицированных специалистов; технологическую последовательность производства работ; предложения по обеспечению контроля качества строительных и монтажных работ, а также поставляемых на площадку и монтируемых оборудования, конструкций и материалов; предложения по организации службы геодезического и лабораторного контроля; описание проектных решений и мероприятия по охране окружающей среды в период проведения работ; описание проектных решений и мероприятий по охране объектов в период проведения работ; обоснование принятой продолжительности проведения работ; обоснование потребности в основных строительных машинах, механизмах, транспортных средствах; графическую часть (календарный график производства работ, строительный генеральный план, транспортная схема вывоза отходов на полигон ТБО).

Работы по устройству временного сооружения производятся средствами малой механизации (при необходимости – вручную), с обеспечением сохранности существующих элементов благоустройства, в том числе зеленых насаждений и корневых систем и восстановлением нарушенного благоустройства после проведения работ.

Прокладка инженерных сетей предусмотрена на расстоянии не менее трех метров от сохраняемых зеленых насаждений.

При производстве работ складирование строительных материалов осуществляется на существующих площадках и дорожках с временным покрытием. Работы производятся с обеспечением сохранности объектов культурного наследия и их предмета охраны.

Рассматриваемая проектная документация содержит необходимый объем текстовых

и графических материалов, отражающий предусмотренные решения устройству временного сооружения на территории объекта культурного наследия федерального значения «Фермский парк с четырьмя прудами и гидротехническими сооружениями», входящего в состав объекта культурного наследия федерального значения «Александровский парк».

Реализация представленной на экспертизу проектной документации учитывает сохранение особенностей объекта культурного наследия федерального значения «Фермский парк с четырьмя прудами и гидротехническими сооружениями», входящего в состав объекта культурного наследия федерального значения «Александровский парк», объекта культурного наследия федерального значения «Александровский парк», объекта культурного наследия «Собор Федоровский», отнесенных к их предмету охраны, утвержденных Распоряжениями КГИОП от 07.10.2014 № 10-640, от 30.06.2017 № 335-р, от 15.03.2019 № 10-129-р, от 15.03.2019 № 128-р (*Приложение № 3*). Представленные материалы достаточны для реализации перечисленных выше проектных решений.

По результатам рассмотрения представленной на экспертизу проектной документации на проведение работ по сохранению объекта культурного наследия федерального значения «Фермский парк с четырьмя прудами и гидротехническими сооружениями», входящего в состав объекта культурного наследия федерального значения «Александровский парк», расположенного по адресу: Санкт-Петербург, г.Пушкин, северо-восточная часть парка: «Проект приспособления под современное использование объекта культурного наследия федерального значения «Фермский парк с четырьмя прудами и гидротехническими сооружениями», входящий в состав объекта культурного наследия федерального значения «Александровский парк» в части устройства временного сооружения под приходские нужды, расположенного по адресу: Санкт-Петербург, г.Пушкин, северо-восточная часть парка», шифр: 112-2022, разработанной ООО «КАНТ» в 2022 году, экспертами установлено следующее:

- проектная документация разработана юридическим лицом, имеющим лицензию на осуществление деятельности по сохранению объектов культурного наследия (памятников истории и культуры) народов Российской Федерации в соответствии с законодательством Российской Федерации о лицензировании отдельных видов деятельности – в соответствии с п. 6 ст. 45 Федерального закона № 73-ФЗ.

- проектная документация удовлетворяет требованиям к порядку проведения работ по сохранению объекта культурного наследия – в соответствии со ст. 45 Федерального закона № 73-ФЗ.

- проектная документация разработана с соблюдением действующих нормативных требований в части ее состава, содержания и оформления, и отвечает требованиям действующего законодательства Российской Федерации в области охраны объектов культурного наследия.

- проектная документация разработана в соответствии с Заданием на проведение работ по сохранению объекта культурного наследия от 20.11.2019 № 01-52-3867/19 выданным соответствующим органом исполнительной власти, осуществляющим функции в области государственной охраны объектов культурного наследия – в соответствии с п. 1 ст. 45 Федерального закона № 73-ФЗ.

- объём и содержание проектной документации соответствует Национальному стандарту Российской Федерации ГОСТ Р 55528-2013 «Состав и содержание научно-проектной документации по сохранению объектов культурного наследия. Памятники истории и культуры. Общие требования» и содержит необходимый комплект графических

и текстовых материалов, обеспечивающих возможность на их основании последующего проведения работ по сохранению объекта культурного наследия. Проектная документация включает акт определения влияния предполагаемых к проведению видов работ на конструктивные и другие характеристики надёжности и безопасности объекта культурного наследия (памятника истории и культуры) народов Российской Федерации – в соответствии с ст. 40, п. 4 ст. 45 Федерального закона № 73-ФЗ.

- проектные решения сохраняют без изменения и не нарушают элементы предмета охраны объекта культурного наследия федерального значения «Фермский парк с четырьмя прудами и гидротехническими сооружениями», входящего в состав объекта культурного наследия федерального значения «Александровский парк», утвержденные Распоряжениями КГИОП от 07.10.2014 № 10-640, от 15.03.2019 № 10-129-р.

- проектные решения сохраняют без изменения и не нарушают элементы предмета охраны объекта культурного наследия федерального значения «Александровский парк», утвержденные Распоряжениями КГИОП от 30.06.2017 № 335-р, от 15.03.2019 № 128-р.

- проектная документация предусматривает меры и мероприятия, которые не могут оказать негативного воздействия на особенности объекта, послужившие основаниями для включения его в реестр и подлежащие обязательному сохранению, составляющие предмет охраны, – в соответствии с положениями ст. 44 Федерального закона № 73-ФЗ.

13. Вывод экспертизы:

Проектная документация на проведение работ по сохранению объекта культурного наследия федерального значения «Фермский парк с четырьмя прудами и гидротехническими сооружениями», входящего в состав объекта культурного наследия федерального значения «Александровский парк», расположенного по адресу: Санкт-Петербург, г.Пушкин, северо-восточная часть парка: «Проект приспособления под современное использование объекта культурного наследия федерального значения «Фермский парк с четырьмя прудами и гидротехническими сооружениями», входящий в состав объекта культурного наследия федерального значения «Александровский парк» в части устройства временного сооружения под приходские нужды, расположенного по адресу: Санкт-Петербург, г.Пушкин, северо-восточная часть парка», шифр: 112-2022, разработанная ООО «КАНТ» в 2022 году, соответствует требованиям законодательства Российской Федерации в области государственной охраны объектов культурного наследия (положительное заключение).

14. Перечень приложений к заключению экспертизы:

Приложение № 1. Копия постановления Правительства Российской Федерации от 10.07.2001 № 527 «О перечне объектов исторического и культурного наследия федерального (общероссийского значения), находящихся в г.Санкт-Петербурге»;

Приложение № 2. Копия распоряжения КГИОП от 13.05.2019 № 244-р «Об утверждении границ и режима использования территории объекта культурного наследия федерального значения «Александровский парк»;

Приложение № 3. Распоряжения КГИОП от 07.10.2014 № 10-640 «Об определении предмета охраны объекта культурного наследия «Фермский парк с четырьмя прудами и гидротехническими сооружениями», входящего в состав объекта культурного наследия федерального значения «Александровский парк»; копия Распоряжения КГИОП от 30.06.2017 № 335-р «Об утверждении предмета охраны объекта культурного наследия

федерального значения «Александровский парк»; копия Распоряжения КГИОП от 15.03.2019 № 10-129-р «О внесении изменений в распоряжение КГИОП от 07.10.2014 № 10-640»; копия Распоряжения КГИОП от 15.03.2019 № 128-р «О внесении изменения в распоряжение КГИОП от 30.06.2017 № 335-р.;

Приложение № 4. Материалы фотофиксации;

Приложение № 5. Копия Паспорта объекта культурного наследия «Фермский парк с четырьмя прудами и гидротехническими сооружениями» от 19.11.2020;

Приложение № 6. Копия распоряжения КГИОП от 23.11.2020 № 07-19-557/20 «Об утверждении охранного обязательства собственника или иного законного владельца объекта культурного наследия федерального значения «Фермский парк с четырьмя прудами и гидротехническими сооружениями», включенного в единый государственный реестр объектов культурного наследия (памятников истории и культуры) народов Российской Федерации»;

Приложение № 7. Копия Задания на проведение работ по сохранению объекта культурного наследия, включенного в единый государственный реестр объектов культурного наследия (памятника истории и культуры) народов Российской Федерации, или выявленного объекта культурного наследия, выданного органом охраны объектов культурного наследия 20.11.2019 № 01-52-3867/19;

Приложение № 8. Правоустанавливающие документы: копия выписки из Единого государственного реестра недвижимости об объекте недвижимости от 22.04.2022 № 99/2022/463216247 на земельный участок с кадастровым № 78:42:1812413:2002 по адресу: Санкт-Петербург, Академический проспект, дом 34; копия выписки из Единого государственного реестра недвижимости об объекте недвижимости от 26.04.2022 № 99/2022/463715467 на земельный участок с кадастровым № 78:42:0000000:4052 по адресу: Российская Федерация, Санкт-Петербург, город Пушкин, Дворцовая улица, участок 4;

Приложение № 9. Копии договоров с экспертами на проведение государственной историко-культурной экспертизы;

Приложение № 10. Копии протоколов заседаний экспертной комиссии;

Приложение № 11. Материалы, содержащие информацию о ценности объекта с точки зрения истории, археологии, архитектуры, градостроительства, искусства, науки и техники, эстетики, этнологии или антропологии, социальной культуры;

Приложение № 12. Иная документация

15. Дата оформления заключения экспертизы:

27 апреля 2022 г.

Председатель
экспертной комиссии

Подпись эксперта:
(подписано усиленной
электронной подписью)

Глинская Н.Б.

Ответственный
секретарь экспертной
комиссии

Подпись эксперта:
(подписано усиленной
электронной подписью)

Терская И.В.

Член экспертной
комиссии

Подпись эксперта:
(подписано усиленной
электронной подписью)

Варакин Е.П.

Приложение № 1 к Акту
по результатам государственной историко-культурной экспертизы проектной
документации на проведение работ по сохранению объекта культурного наследия
федерального значения «Фермский парк с четырьмя прудами и гидротехническими
сооружениями», входящего в состав объекта культурного наследия федерального
значения «Александровский парк», расположенного по адресу: Санкт-Петербург,
г.Пушкин, северо-восточная часть парка: «Проект приспособления под современное
использование объекта культурного наследия федерального значения «Фермский парк с
четырьмя прудами и гидротехническими сооружениями», входящий в состав объекта
культурного наследия федерального значения «Александровский парк» в части
устройства временного сооружения под приходские нужды, расположенного по адресу:
Санкт-Петербург, г.Пушкин, северо-восточная часть парка», шифр: 112-2022,
разработанной ООО «КАНТ» в 2022 году

**Копия постановления Правительства Российской Федерации от 10.07.2001 № 527
«О перечне объектов исторического и культурного наследия федерального
(общероссийского значения, находящихся в г.Санкт-Петербурге».**

2963



ПРАВИТЕЛЬСТВО РОССИЙСКОЙ ФЕДЕРАЦИИ
ПОСТАНОВЛЕНИЕ

от 10 июля 2001 г. № 527

МОСКВА

О перечне объектов исторического и культурного наследия
федерального (общероссийского)
значения, находящихся в г. Санкт-Петербурге

Правительство Российской Федерации постановляет:

1. Одобрить работу Министерства культуры Российской Федерации и правительства Санкт-Петербурга, проведенную совместно с научно-исследовательскими организациями и организациями по охране памятников истории и культуры, по уточнению пообъектного состава памятников истории и культуры федерального (общероссийского) значения, находящихся в г. Санкт-Петербурге.

2. Утвердить прилагаемый перечень объектов исторического и культурного наследия федерального (общероссийского) значения, находящихся в г. Санкт-Петербурге.

3. Признать утратившими силу:

приложение № 1 к постановлению Совета Министров РСФСР от 30 августа 1960 г. № 1327 "О дальнейшем улучшении дела охраны памятников культуры в РСФСР" в части, касающейся памятников культуры г. Ленинграда;

приложение № 1 к постановлению Совета Министров РСФСР от 4 декабря 1974 г. № 624 "О дополнений и частичном изменении

Наименование и дата сооружения памятника истории и культуры	Местонахождение памятника истории и культуры
труба каменная под Баурским каналом, 1770-е гг.	в парке на Черном ручье
Могила Анненского И.Ф. (1856-1909), поэта, 1961 г. (надгробие)	г. Пушкин, Гусарская ул., Казанское кладбище
⊕ Могила Гнедич Т.Г. (1907-1976), поэта	г. Пушкин, Гусарская ул., Казанское кладбище
Могила Горбунова К.А. (1822-1893), художника, 1961 г. (надгробие)	г. Пушкин, Гусарская ул., Казанское кладбище
⊕ Могила Каргера М.К. (1903-1976), археолога	г. Пушкин, Гусарская ул., Казанское кладбище
Могила Красовского А.Я. (1823-1898), гинеколога, 1961 г. (надгробие)	г. Пушкин, Гусарская ул., Казанское кладбище
Могила Панпушко С.В. (1856-1891), ученого-артиллериста	г. Пушкин, Гусарская ул., Казанское кладбище
⊕ Могила Форш О.Д. (1873-1961), писательницы, 1964 г. (надгробие)	г. Пушкин, Гусарская ул., Казанское кладбище
Могила Чистякова Г.П. (1832-1919), художника и педагога, 1958 г. (надгробие), барельеф (копия), худ. Савинский В.Е.	г. Пушкин, Гусарская ул., Казанское кладбище
Могила Янониса Юлоса (1896-1917), поэта и революционера, 1963 г. (надгробие), арх. Габрюнас В., Вишнаускас Б.	г. Пушкин, Гусарская ул., Казанское кладбище
⊕ Надгробие Васмунда Г.Р., 1910-е гг.	г. Пушкин, Гусарская ул., Казанское кладбище
⊕ Надгробие Орловой-Давыдовой С.А., 1910-е гг., арх. Грубе А.А.	г. Пушкин, Гусарская ул., Казанское кладбище
⊕ Надгробие Юрьевских Б.А., Г.А., 1879 г., арх. Бруни Ю.Ф.	г. Пушкин, Гусарская ул., Казанское кладбище
⊕ Александровский парк:	г. Пушкин, Дворцовая ул., 2

Наименование и дата сооружения памятника истории и культуры	Местонахождение памятника истории и культуры
бастион Зверинец юго-восточный со рвом (остатки), 1750-1752 гг., инж.Островский П., арх.Растрелли Ф.-Б.	пейзажная часть парка, вокруг Белой башни
Белая башня, 1821-1827 гг., арх.Менелас А.А.	пейзажная часть парка
ворота Александровские, 1820-е гг., арх.Менелас А.А., 1846 г.	пейзажная часть парка, дорога на Александровку
ворота Красносельские ("Слоновые")-караулки, 1823-1826 гг., арх.Менелас А.А., 1846 г.	пейзажная часть парка, дорога на Александровку
ворота Кухонные, 1906 г., арх.Данини С.А.	вход в парк с Дворцовой ул.
ворота-руины у Белой башни, 1824-1826 гг., арх.Менелас А.А.	пейзажная часть парка
грот, 1828 г., арх.Менелас А.А.	близ Шапели
грот-родник, нач.ХІХ в., кон.ХІХ в., арх.Данини С.А.	близ Арсенала
дворец Александровский (со статуями), 1792-1796 гг., арх.Кваренги Д., 1826-1827 гг., арх.Стасов В.П., 1896-1898 гг., арх.Мельцер Р.Ф., арх.Данини С.А.	Дворцовая ул., 2, пейзажная часть парка
канал Виттоловский с протокой, 1749 г., инж.Островский П., 1770-е гг., инж.Поздеев П., 1820-е гг., арх.Менелас А.А.	между Башней-руиной и р.Кузьминкой
канал Крестовый, 1748-1749 гг., инж.Островский П., садовый мастер Шредер Ф.И.	регулярная часть парка
Китайская деревня:	у Подкапризовой дороги

Наименование и дата сооружения памятника истории и культуры	Местонахождение памятника истории и культуры
<p>дома жилые (двенадцать), 1782-1798 гг., арх.Ринальди А., арх.Неелов В.И., строитель Камерон Ч., 1817-1822 гг., арх.Стасов В.П., арх.Брандуков Ф.Д.</p>	
<p>мосты (два), 1820-е гг., арх.Менелас А.А., кон.ХІХ в.</p>	
<p>ротонда, 1782-1798 гг., арх.Ринальди А., арх.Неелов В.И., строитель Камерон Ч., 1817-1822 гг., арх.Стасов В.П., арх.Брандуков Ф.Д.</p>	
<p>Китайский театр, 1778-1779 гг., арх.Ринальди А., арх.Неелов И.В., 1908-1909 гг., арх.Данини С.А.</p>	регулярная часть парка
<p>конюшни пенсионерские, 1827-1829 гг., арх.Менелас А.А.</p>	у северной границы парка
<p>кухни (Кухонный флигель), 1794-1796 гг., арх.Кваренги Д., 1860 г., арх.Видов А.Ф., 1907 г., арх.Данини С.А.</p>	пейзажная часть парка, Дворцовая ул., 2
<p>мост Большой Ламский, 1822 г., арх.Менелас А.А., 1890-е гг., арх.Видов А.Ф.</p>	через Большой Ламский пруд
<p>мост Каменный, 1773 г., арх.Неелов В.И., 1780-1783 гг., арх.Неелов И.В., инж.Герард И.</p>	через Виттоловский канал на Подкапризовой дороге
<p>мост Каменный, 1823-1824 гг., арх.Менелас А.А., 1880-е гг., арх.Видов А.Ф.</p>	через Виттоловский канал на Сиреневой аллее
<p>мост Китайский Большой со статуями китайцев, 1784-1786 гг., арх.Камерон Ч., ск.Шварц П.И., 1860 г., арх.Монигетти И.А., 1940-е гг. (утрачены статуи китайцев)</p>	через Крестовый канал
<p>мост Китайский с драконами, 1784-1786 гг., арх.Камерон Ч., ск.Шварц П.И., 1860 г., арх.Монигетти И.А.</p>	через Крестовый канал

Наименование и дата сооружения памятника истории и культуры	Местонахождение памятника истории и культуры
мост Косой (остатки), нач. XIX в., 1890-е гг., арх. Видов А. Ф., арх. Данини С. А.	на протоке из пруда Озерки
мост Крестовый с беседкой, 1776-1779 гг., арх. Неелов В. И., строитель Неелов И. В.	через Крестовый канал
мост Малый (Верхний) Ламский, нач. XIX в., 1900-е гг., арх. Данини С. А.	через Верхне-Ламский пруд
(7 Ку) мост Металлический, 1796 г., арх. Кваренги Д.	пруд Озерки
мост Металлический, 1824 г., арх. Менелас А. А., 1900-е гг. (типовой проект)	через Виттоловскую протоку
мост на Столбовой дороге, кон. XVIII в., 1820-е гг., 1910 г., арх. Данини С. А.	через р. Кузьминку, дорога в Александровку
мост Нижний Ламский с плотиной, 1722 г., кон. XIX- нач. XX в., арх. Данини С. А.	через р. Кузьминку у Нижне- Ламского пруда
мост Руинный, 1820-е гг., арх. Менелас А. А.	через ров, перед воротами "Руины", у Белой башни
мост со шлюзом, кон. XIX в.	на выходе из Крестового канала в Детский пруд
мостик Висячий (Трясучий), 1825 г., арх. Менелас А. А.	через Крестовый канал
мосты Китайские Малые (два), 1781-1782 гг., арх. Камерон Ч., 1787 г., арх. Шпекле К.	через Крестовый канал у Китайской деревни
мосты металлические (два), 1780-1790-е гг., арх. Шпекле К.	пруд Озерки
мосты металлические (два), нач. XX в.	через Крестовый канал
оранжереи (шесть корпусов), 1785 г., 1819-1830 гг., арх. Менелас А. А., 1883-1884 гг.	близ Китайской деревни

Наименование и дата сооружения памятника истории и культуры	Местонахождение памятника истории и культуры
павильон "Арсенал" ("Монбизу"), 1747-1750 гг., арх. Растрелли Ф.-Б., арх. Чевакинский С.И., 1819-1834 гг., арх. Менелас А.А., арх. Тон А.А.	пейзажная часть парка
павильон "Детский домик" с террасой и двумя пристанями (перекидными мостами), 1827-1830 гг., арх. Горностаев В.М.	Детский остров на Детском пруду
павильон для лам, 1820-1822 гг., арх. Менелас А.А.	пейзажная часть парка
павильон "Малая Шапель", 1845 г., арх. Штакеншнейдер А.И., ск. Вигали И.П., 1940-е гг. (разрушен)	северо-западная часть парка
павильон "Шапель", 1825-1828 гг., арх. Менелас А.А., ск. Демут-Малиновский В.И.	близ Китайской деревни
плотина (верхняя), сер. XVIII в.	на Кухонном пруду
плотина (нижняя), 1795-1797 гг., инж. фон Толь П.	на Кухонном пруду
плотина (нижняя), 1795-1797 гг., инж. фон Толь П.	на Фасадном пруду
плотина Александровская, 1820-е гг., 1899 г., арх. Данини С.А.	на р. Кузьминке
пруд Большой Ламский (Зверьколовный), 1790-е гг., 1820-е гг.	на р. Кузьминке
пруд Верхне-Ламский, 1820-е гг.	на р. Кузьминке
пруд Виттоловский Шапельный, 1823-1824 гг., арх. Менелас А.А.	расширение Виттоловского канала
пруд Детский с островом, 1790-е гг.	юго-западнее дворца
пруд Кухонный, 1790-е гг.	юго-восточнее дворца
пруд Нижне-Ламский, 1820-е гг.	на р. Кузьминке

Наименование и дата сооружения памятника истории и культуры	Местонахождение памятника истории и культуры
пруд Озерки, 1770-е гг., садовый мастер Буш Джон	регулярная часть парка
+ пруд Фасадный с плотиной, 1790-е гг.	перед северным фасадом дворца
Ратная палата, 1913-1918 гг., арх.Сидорчук С.Ю., худ.Пашков Н.М.	северо-восточная часть парка
скамьи металлические, XVIII- XIX вв.	
собор Федоровский, 1909- 1912 гг., арх.Покровский В.А., арх.Померанцев В.А., худ.Емельянов Н.С., мозаичист Фролов В.А.	Академический просп., 32, северо-восточная часть парка
статуя "Юноша, играющий в бабки", 1835 г., 1838 г., ск.Пименов С.С.	пейзажная часть парка, перед колоннадой дворца
статуя "Юноша, играющий в свайку", 1836 г., 1838 г., ск.Логановский А.В.	пейзажная часть парка, перед колоннадой дворца
Федоровский городок, 1913- 1916 гг., арх.Кричинский С.С., худ.Пашков Н.П., керамист Ваулин П.К.:	г.Пушкин, Академический просп., 14-30, северо-восточная часть парка
баня и прачечная (Белая палата)	
дом для диаконов (Розовая палата)	
дом для низших служащих (башня Есенина)	
+ дом для низших чинов (пристройка у северной стены)	
дом причетников (Желтая палата)	
дом священников (Белокаменная палата)	
ограда с четырьмя башнями и двумя воротами	
сад митрополичий	

Наименование и дата сооружения памятника истории и культуры	Местонахождение памятника истории и культуры
<ul style="list-style-type: none"> ✓ сарай каретный ✓ трапезная палата 	
<ul style="list-style-type: none"> ✓ ферма, 1818-1822 гг., арх. Менелас А.А.: 	северо-восточная часть парка
<ul style="list-style-type: none"> ✓ дом смотрителя ✓ коровник ✓ корпус Высочайшего присутствия ✓ корпуса хозяйственные (три) ✓ ограда с двумя воротами ✓ павильон молочный ✓ флигели боковые одноэтажные (два) 	
<ul style="list-style-type: none"> ✓ Фермский парк с четырьмя прудами и гидротехническими сооружениями, 1810 г., садовый мастер Буш Джозеф, 1817 г., арх. Гесте В.И., 1818- 1822 гг., арх. Менелас А.А., нач. XX в. 	северо-восточная часть парка
<ul style="list-style-type: none"> ✓ Храм римско-католический Святого Иоанна: 	г. Пушкин, Дворцовая ул., 15
<ul style="list-style-type: none"> ✓ ограда с воротами, 1906- 1908 гг., арх. Данини С.А. 	
<ul style="list-style-type: none"> ✓ сад ✓ храм, 1824-1829 гг., арх. Адамини Д.Ф., арх. Адамини Л.Ф., арх. Стасов В.П. 	
<ul style="list-style-type: none"> ✓ Екатерининский дворец и парк: 	г. Пушкин, Екатерининский парк, Парковая ул., Садовая ул., 7
<ul style="list-style-type: none"> ✓ Адмиралтейство, XVIII- XIX вв., 1773-1777 гг., арх. Неелов В.И.: ✓ ограда с воротами ✓ птичьи домики (два) 	южный берег Большого пруда

Приложение № 2 к Акту
по результатам государственной историко-культурной экспертизы проектной
документации на проведение работ по сохранению объекта культурного наследия
федерального значения «Фермский парк с четырьмя прудами и гидротехническими
сооружениями», входящего в состав объекта культурного наследия федерального
значения «Александровский парк», расположенного по адресу: Санкт-Петербург,
г.Пушкин, северо-восточная часть парка: «Проект приспособления под современное
использование объекта культурного наследия федерального значения «Фермский парк с
четырьмя прудами и гидротехническими сооружениями», входящий в состав объекта
культурного наследия федерального значения «Александровский парк» в части
устройства временного сооружения под приходские нужды, расположенного по адресу:
Санкт-Петербург, г.Пушкин, северо-восточная часть парка», шифр: 112-2022,
разработанной ООО «КАНТ» в 2022 году

**Копия распоряжения КГИОП от 13.05.2019 № 244-р «Об утверждении границ и
режима использования территории объекта культурного наследия федерального
значения «Александровский парк»**



ПРАВИТЕЛЬСТВО САНКТ-ПЕТЕРБУРГА
КОМИТЕТ ПО ГОСУДАРСТВЕННОМУ КОНТРОЛЮ, ИСПОЛЬЗОВАНИЮ
И ОХРАНЕ ПАМЯТНИКОВ ИСТОРИИ И КУЛЬТУРЫ
РАСПОРЯЖЕНИЕ

окул

13.05.2019№ 244-р

**Об утверждении границ и режима
использования территории
объекта культурного наследия федерального значения
«Александровский парк»**

В соответствии с пунктом 5 статьи 3.1, подпунктом 15 пункта 2 статьи 33 Федерального закона от 25.06.2002 № 73-ФЗ «Об объектах культурного наследия (памятниках истории и культуры) народов Российской Федерации», статьей 6 Закона Санкт-Петербурга от 20.06.2007 № 333-64 «Об охране объектов культурного наследия в Санкт-Петербурге» и пунктом 3.12 Положения о Комитете по государственному контролю, использованию и охране памятников истории и культуры, утвержденного постановлением Правительства Санкт-Петербурга от 28.04.2004 № 651:

1. Утвердить:

1.1. Границы территории объекта культурного наследия федерального значения «Александровский парк», расположенного по адресу: Санкт-Петербург, г. Пушкин, Дворцовая ул., 2, согласно приложению № 1 к распоряжению.

1.2. Режим использования территории объекта культурного наследия федерального значения «Александровский парк», расположенного по адресу: Санкт-Петербург, г. Пушкин, Дворцовая ул., 2, согласно приложению № 2 к распоряжению.

2. Заместителю председателя КГИОП - начальнику Управления организационного обеспечения, популяризации и государственного учета объектов культурного наследия обеспечить:

2.1. Направление в Управление Федеральной службы государственной регистрации, кадастра и картографии по Санкт-Петербургу, Комитет по градостроительству и архитектуре копий распоряжения в срок, не превышающий пяти рабочих дней со дня издания распоряжения.

2.2. Уведомление лиц, являющихся собственниками или иными законными владельцами объекта, указанного в пункте 1 распоряжения, в срок, не превышающий трех рабочих дней со дня издания распоряжения.

2.3. Размещение распоряжения в электронной форме в локальной компьютерной сети КГИОП и его официальное опубликование.

2.4. Внесение соответствующих изменений в «Геоинформационную базу данных по объектам культурного наследия, границам и режимам зон охраны на территории Санкт-Петербурга».

3. Контроль за выполнением распоряжения возложить на заместителя председателя КГИОП – начальника Управления организационного обеспечения, популяризации и государственного учета объектов культурного наследия.

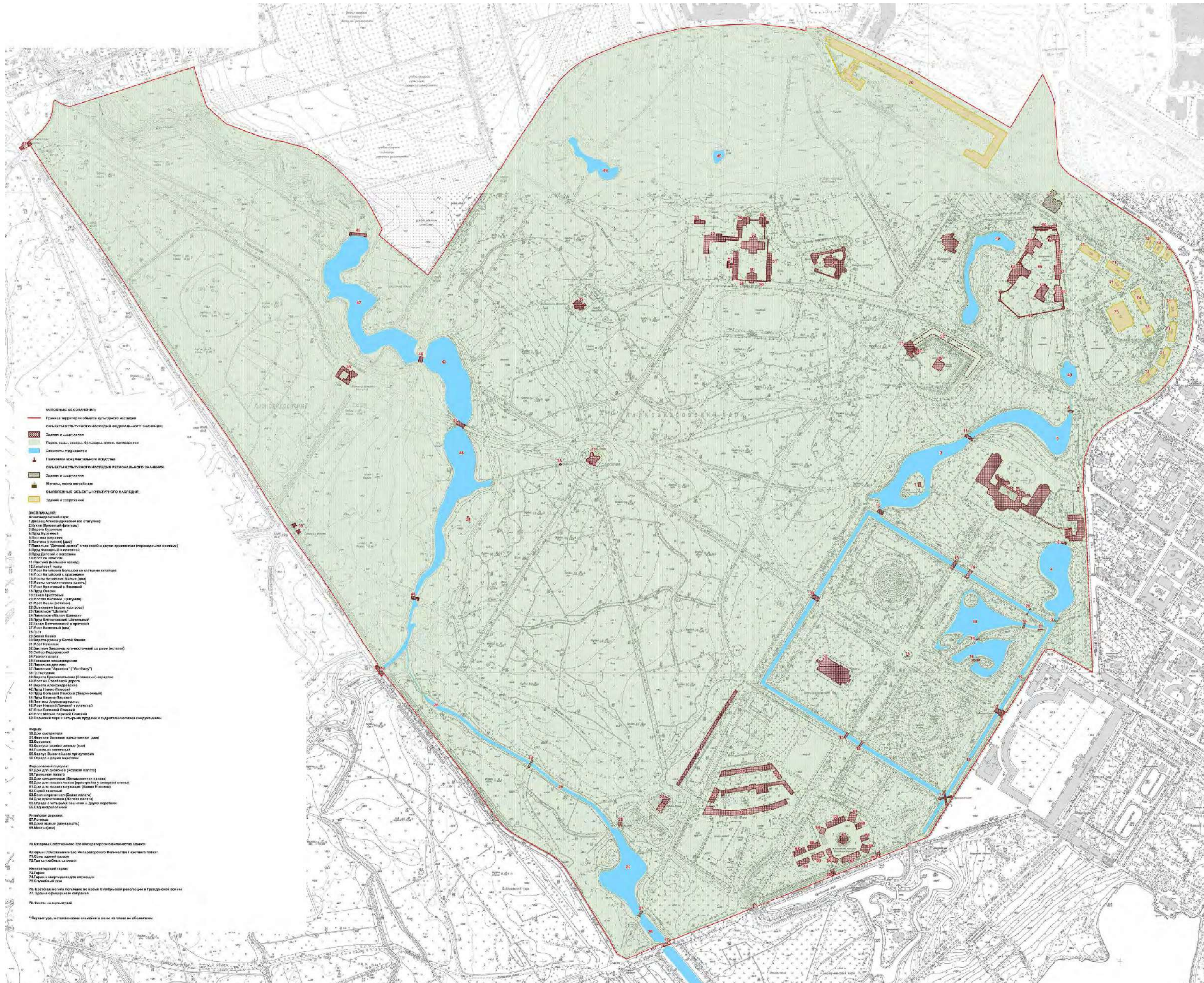
Председатель КГИОП



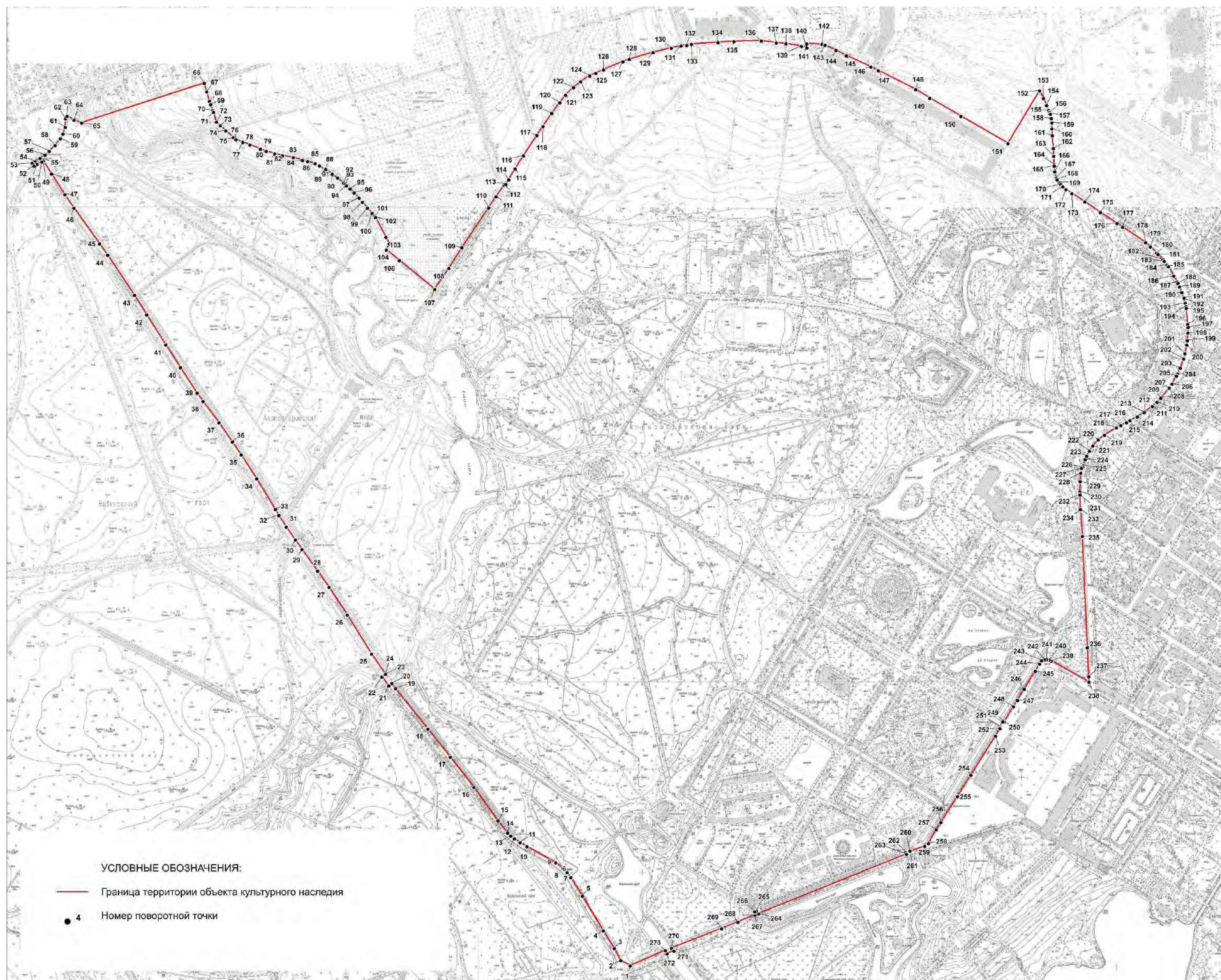
С.В. Макаров

Границы территории
 объекта культурного наследия федерального значения
 «Александровский парк» (далее – объект культурного наследия), расположенного по адресу: Санкт-Петербург г. Пушкин, Дворцовая ул., 2

1. Схема границ территории объекта культурного наследия



2. Перечень координат характерных точек границ территории
объекта культурного наследия:



Номер поворотной (характерной) точки	Координаты характерных точек в системе координат, установленной для ведения государственного кадастра объектов недвижимости (м)	
	X	Y
1	2	3
1.	69404,36	117373,45
2.	69415,59	117353,60
3.	69440,98	117340,31
4.	69478,82	117316,98
5.	69551,26	117272,83
6.	69590,53	117248,45
7.	69600,88	117240,53
8.	69610,09	117231,54
9.	69621,67	117216,45
10.	69655,64	117155,52
11.	69663,97	117141,37
12.	69672,05	117129,28
13.	69677,93	117121,56
14.	69684,33	117115,02
15.	69709,59	117094,49
16.	69780,36	117043,85
17.	69844,08	116993,96
18.	69902,72	116946,76
19.	69987,65	116877,95
20.	69998,33	116870,30
21.	69993,31	116864,00
22.	70012,44	116849,61
23.	70016,63	116855,59
24.	70017,91	116857,14
25.	70060,43	116827,54
26.	70142,56	116776,46
27.	70200,94	116737,97
28.	70234,89	116713,70
29.	70280,61	116680,74
30.	70300,51	116666,89
31.	70327,71	116647,72
32.	70352,49	116632,17
33.	70364,89	116624,31
34.	70429,19	116585,20
35.	70479,76	116552,48
36.	70506,59	116533,99
37.	70547,43	116505,39
38.	70592,43	116471,98
39.	70609,55	116459,46
40.	70663,23	116424,28
41.	70711,18	116393,15
42.	70774,45	116353,27

43.	70815,50	116327,32
44.	70899,95	116270,43
45.	70923,64	116253,46
46.	70998,95	116199,43
47.	71027,61	116180,08
48.	71071,10	116151,99
49.	71097,78	116134,51
50.	71095,86	116131,55
51.	71091,17	116121,41
52.	71087,36	116115,30
53.	71093,49	116111,48
54.	71096,93	116117,55
55.	71103,72	116127,65
56.	71110,67	116138,56
57.	71118,49	116147,53
58.	71130,51	116159,74
59.	71145,20	116171,18
60.	71154,73	116176,14
61.	71168,85	116180,71
62.	71186,79	116181,85
63.	71192,47	116184,94
64.	71183,89	116200,09
65.	71178,26	116215,73
66.	71261,35	116474,41
67.	71243,67	116479,74
68.	71223,76	116485,64
69.	71217,09	116488,08
70.	71204,53	116492,20
71.	71200,41	116493,87
72.	71179,84	116500,54
73.	71172,06	116508,32
74.	71161,61	116520,00
75.	71147,48	116535,79
76.	71143,04	116541,46
77.	71137,49	116555,69
78.	71131,95	116570,63
79.	71123,26	116593,21
80.	71118,52	116605,57
81.	71113,28	116623,28
82.	71109,09	116639,86
83.	71105,12	116662,55
84.	71099,23	116682,01
85.	71096,66	116692,66
86.	71092,46	116708,80
87.	71087,88	116717,37
88.	71078,83	116728,79
89.	71080,21	116730,49
90.	71070,54	116744,50

91.	71062,09	116756,06
92.	71051,63	116768,96
93.	71049,52	116771,96
94.	71046,19	116774,74
95.	71039,40	116782,31
96.	71030,73	116790,98
97.	71020,17	116801,21
98.	71011,16	116808,55
99.	70999,04	116819,00
100.	70988,25	116828,67
101.	70982,14	116834,01
102.	70979,36	116835,90
103.	70937,77	116858,25
104.	70923,65	116865,48
105.	70911,20	116859,03
106.	70888,40	116886,50
107.	70828,11	116960,84
108.	70872,19	116990,83
109.	70915,84	117018,70
110.	70999,48	117074,74
111.	71022,57	117090,65
112.	71046,84	117107,51
113.	71048,71	117111,01
114.	71058,40	117117,02
115.	71081,75	117130,88
116.	71108,97	117148,33
117.	71151,71	117176,95
118.	71170,86	117189,34
119.	71198,18	117208,20
120.	71220,85	117225,10
121.	71236,62	117237,35
122.	71252,67	117253,82
123.	71264,91	117269,03
124.	71277,34	117288,26
125.	71282,66	117300,68
126.	71290,06	117317,55
127.	71307,21	117358,38
128.	71311,65	117371,70
129.	71326,44	117421,70
130.	71335,43	117460,41
131.	71340,35	117481,26
132.	71341,53	117492,84
133.	71343,41	117502,55
134.	71347,31	117558,94
135.	71349,48	117592,38
136.	71350,62	117650,40
137.	71346,56	117681,72
138.	71345,02	117702,70

139.	71339,19	117735,26
140.	71335,99	117746,35
141.	71344,51	117746,12
142.	71343,73	117778,26
143.	71341,83	117785,19
144.	71330,83	117807,73
145.	71319,61	117829,81
146.	71296,04	117881,40
147.	71288,22	117897,44
148.	71248,35	117976,38
149.	71230,09	118006,20
150.	71192,28	118071,52
151.	71134,80	118171,12
152.	71245,66	118238,05
153.	71229,78	118245,95
154.	71215,01	118252,66
155.	71204,35	118257,21
156.	71200,25	118259,20
157.	71196,60	118260,47
158.	71187,42	118262,64
159.	71178,52	118263,64
160.	71166,02	118263,88
161.	71151,26	118264,61
162.	71124,17	118266,62
163.	71108,13	118267,63
164.	71090,22	118268,59
165.	71087,01	118268,76
166.	71075,05	118269,93
167.	71062,04	118272,68
168.	71058,36	118274,85
169.	71052,88	118278,90
170.	71048,68	118282,23
171.	71043,94	118286,72
172.	71038,09	118293,42
173.	71029,54	118306,16
174.	71011,84	118333,12
175.	70989,54	118366,04
176.	70966,31	118401,53
177.	70958,75	118413,08
178.	70926,29	118461,66
179.	70917,21	118471,64
180.	70904,10	118485,20
181.	70901,32	118487,87
182.	70890,47	118498,66
183.	70886,93	118500,89
184.	70879,30	118506,85
185.	70875,82	118509,84
186.	70855,96	118521,26

187.	70843,82	118527,88
188.	70840,43	118529,72
189.	70833,29	118532,96
190.	70821,42	118538,09
191.	70809,66	118542,86
192.	70807,34	118543,36
193.	70799,03	118545,79
194.	70792,14	118547,01
195.	70787,90	118547,22
196.	70754,48	118550,25
197.	70747,79	118551,06
198.	70736,03	118550,84
199.	70720,04	118549,46
200.	70710,98	118548,28
201.	70692,57	118544,55
202.	70681,73	118541,83
203.	70662,33	118534,73
204.	70649,67	118528,63
205.	70645,59	118526,63
206.	70628,69	118517,26
207.	70620,35	118511,34
208.	70600,86	118495,68
209.	70598,67	118493,86
210.	70590,01	118485,44
211.	70581,64	118475,92
212.	70570,26	118460,81
213.	70568,63	118458,54
214.	70559,66	118444,12
215.	70551,52	118428,29
216.	70547,40	118421,36
217.	70541,57	118409,22
218.	70536,60	118400,13
219.	70521,02	118374,63
220.	70511,01	118361,57
221.	70498,25	118350,10
222.	70487,38	118343,01
223.	70476,94	118337,09
224.	70470,02	118334,08
225.	70457,45	118329,72
226.	70453,88	118329,05
227.	70451,30	118326,23
228.	70441,21	118324,74
229.	70423,34	118323,41
230.	70401,98	118322,78
231.	70395,71	118321,74
232.	70395,35	118323,13
233.	70364,67	118324,09
234.	70362,73	118325,06

235.	70308,23	118327,96
236.	70073,73	118338,82
237.	70012,80	118341,63
238.	70001,22	118342,17
239.	70045,87	118262,38
240.	70048,11	118257,68
241.	70048,74	118252,69
242.	70048,57	118248,05
243.	70046,62	118242,43
244.	70039,62	118237,95
245.	70024,21	118228,55
246.	69986,49	118205,45
247.	69962,94	118191,09
248.	69949,74	118182,74
249.	69918,19	118163,34
250.	69917,90	118160,10
251.	69906,85	118153,82
252.	69903,55	118154,25
253.	69887,88	118145,05
254.	69805,65	118092,68
255.	69761,15	118064,39
256.	69706,41	118029,24
257.	69691,02	118019,67
258.	69661,92	118003,22
259.	69656,27	117995,38
260.	69645,08	117964,37
261.	69646,33	117963,93
262.	69642,86	117955,65
263.	69639,56	117956,73
264.	69514,12	117644,44
265.	69520,05	117639,94
266.	69518,53	117636,39
267.	69511,51	117637,10
268.	69496,37	117601,14
269.	69482,69	117566,59
270.	69441,55	117460,87
271.	69435,91	117465,96
272.	69430,50	117451,66
273.	69436,88	117448,24

Приложение № 2 к распоряжению КГИОП
от 13.09.2019 № 244-р

Режим использования территории
объекта культурного наследия федерального значения
«Александровский парк»,
расположенного по адресу: Санкт-Петербург, г. Пушкин, Дворцовая ул., 2

1. На территории объекта культурного наследия запрещаются строительство объектов капитального строительства и увеличение объемно-пространственных характеристик, существующих на территории объекта культурного наследия объектов капитального строительства; проведение земляных, строительных, мелиоративных и иных работ, за исключением работ по сохранению объекта культурного наследия или его отдельных элементов, сохранению историко-градостроительной или природной среды объекта культурного наследия.

2. На территории объекта культурного наследия разрешается ведение хозяйственной деятельности, не противоречащей требованиям обеспечения сохранности объекта культурного наследия и позволяющей обеспечить функционирование объекта культурного наследия в современных условиях.

3. Требования к осуществлению деятельности в границах территории объекта культурного наследия и требования к содержанию и использованию территории объекта культурного наследия устанавливаются законодательством Российской Федерации и Санкт-Петербурга об объектах культурного наследия.

Приложение № 3 к Акту
по результатам государственной историко-культурной экспертизы проектной
документации на проведение работ по сохранению объекта культурного наследия
федерального значения «Фермский парк с четырьмя прудами и гидротехническими
сооружениями», входящего в состав объекта культурного наследия федерального
значения «Александровский парк», расположенного по адресу: Санкт-Петербург,
г.Пушкин, северо-восточная часть парка: «Проект приспособления под современное
использование объекта культурного наследия федерального значения «Фермский парк с
четырьмя прудами и гидротехническими сооружениями», входящий в состав объекта
культурного наследия федерального значения «Александровский парк» в части
устройства временного сооружения под приходские нужды, расположенного по адресу:
Санкт-Петербург, г.Пушкин, северо-восточная часть парка», шифр: 112-2022,
разработанной ООО «КАНТ» в 2022 году

**Копия Распоряжения КГИОП от 07.10.2014 № 10-640 «Об определении предмета
охраны объекта культурного наследия «Фермский парк с четырьмя прудами
и гидротехническими сооружениями», входящего в состав объекта культурного
наследия федерального значения «Александровский парк»;**

**Копия Распоряжения КГИОП от 30.06.2017 № 335-р «Об утверждении предмета
охраны объекта культурного наследия федерального значения
«Александровский парк»;**

**Копия Распоряжения КГИОП от 15.03.2019 № 10-129-р «О внесении изменений
в распоряжение КГИОП от 07.10.2014 № 10-640»;**

**Копия Распоряжения КГИОП от 15.03.2019 № 128-р «О внесении изменения
в распоряжение КГИОП от 30.06.2017 № 335-р.**



ПРАВИТЕЛЬСТВО САНКТ-ПЕТЕРБУРГА
КОМИТЕТ ПО ГОСУДАРСТВЕННОМУ КОНТРОЛЮ, ИСПОЛЬЗОВАНИЮ
И ОХРАНЕ ПАМЯТНИКОВ ИСТОРИИ И КУЛЬТУРЫ

РАСПОРЯЖЕНИЕ

окуд

- 7 ОКТ 2016

№ 10-640

**Об определении предмета охраны
объекта культурного наследия «Фермский парк
с четырьмя прудами и гидротехническими сооружениями»,
входящего в состав объекта культурного наследия
федерального значения «Александровский парк»**

1. Определить предмет охраны объекта культурного наследия «Фермский парк с четырьмя прудами и гидротехническими сооружениями», входящего в состав объекта культурного наследия федерального значения «Александровский парк», расположенного по адресу: Санкт-Петербург, г. Пушкин, Александровский парк, северо-восточная часть парка, согласно приложению к настоящему распоряжению.

2. Начальнику отдела государственного учёта объектов культурного наследия КГИОП обеспечить размещение настоящего распоряжения в электронной форме в локальной компьютерной сети КГИОП.

3. Настоящее распоряжение утрачивает силу со дня утверждения федеральным органом охраны объектов культурного наследия предмета охраны вышеуказанного объекта.

4. Контроль за выполнением распоряжения остается за заместителем председателя КГИОП – начальником Управления государственного учета объектов культурного наследия.

Заместитель председателя КГИОП –
начальник Управления государственного
учета объектов культурного наследия

Г.Р. Аганова

Приложение к распоряжению КГИОП
от - 7 ОНТ 2011 № 10-640

Предмет охраны
объекта культурного наследия федерального значения
«Фермский парк с четырьмя прудами и гидротехническими сооружениями»,
расположенного по адресу: Санкт-Петербург, г. Пушкин, Александровский парк, северо-
восточная часть парка, входящего в состав объекта культурного наследия
федерального значения «Александровский парк»

№ п.п.	Вдовая принадлежность предмета охраны	Предмет охраны	Фотографии
1.	Объемно-пространственное и планировочное решение, рельеф:	<p>Местоположение Фермского парка – ландшафтный район Александровского парка в его северной части, ограниченный с южной стороны Фермской дорогой, с восточной стороны Дворцовой улицей, с северной и западной стороны границей с полями и северным фасадом здания Казарм Собственного Его Императорского Величества Конвоя;</p> <p>сочетание открытых пространств (лугов, полей, прудов, дорог, площадок), полуоткрытых (участки с группами и одиночными деревьями), закрытых пространств (массивы), водоемов (пруды), зданий и сооружений;</p>	   

местоположение зданий и сооружений и ландшафтных объектов на территории Фермского парка:

1. Входящих в состав объекта культурного наследия федерального значения «Александровский парк»:

1.1. «Ферма» («дом смотрителя», «коровник», «корпус Высочайшего присутствия», «корпуса хозяйственные (три)»*, «ограда с двумя воротами», «павильон молочный», «флигели боковые одноэтажные (два)») – в центральной части Фермского парка, на Фермской дороге;

* один корпус утрачен.

1.2. «Ратная палата» - в центральной части Фермского парка, на Фермской дороге;

1.3. «Собор Федоровский» - в восточной части Фермского парка;



1.4. «Федоровский городок» («баня и прачечная (Белая палата)», «дом для диаконов (Розовая палата)», «дом для низших служащих (башня Есенина)», «дом для низших чинов (пристройка у северной стены)», «дом причетников (Желтая палата)», «дом священников (Белокаменная палата)», «ограда с четырьмя башнями и двумя воротами», «сад митрополичий», «сарай каретный») – в восточной части парка, на пересечении Академического проспекта и Академического переулка;

2. Объекта культурного наследия регионального значения «Здание офицерского собрания»* - в северо-восточной части Фермского парка, на Академическом проспекте;


*утрачен

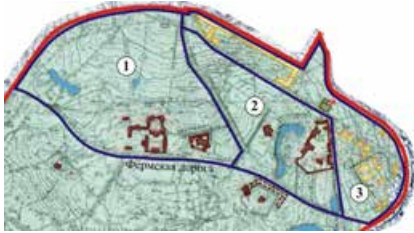



3. Выявленных объектов культурного наследия:

3.1. «Казармы Собственного Его Императорского Величества Конвоя» - в северной части Фермского парка, на его северной границе, на Академическом проспекте;

3.2. «Казармы Собственного Его Императорского Величества Пехотного полка» («Семь зданий казарм», «Три служебных флигеля») – в восточной части Фермского парка на Дворцовой улице и Академическом проспекте;

3.3. «Императорский гараж» («Гараж с квартирами для служащих», «Служебный дом», «Гараж»);



		<p>планировочная система Фермского парка:</p> <p>ландшафтные участки:</p> <p>1. Западный участок парка с преобладанием открытых пространств (лугов и полей), преимущественно равнинным рельефом, двумя прудами, искусственным террасированным холмом, архитектурными доминантами «Фермы» и «Ратной палаты»;</p> <p>2. Центральный участок парка с сочетанием открытых и закрытых пространств, аллейнными посадками, выраженным искусственным рельефом с насыпными холмами и двумя прудами, плотиной, архитектурными доминантами «Федоровского городка» и «Собора Федоровского»;</p> <p>3. Северо-восточный участок парка с преобладанием полуоткрытых пространств, равнинным рельефом, архитектурными доминантами («Императорский гараж», «Казармы Собственного Его Императорского Величества Пехотного полка»);</p> <p>исторические дороги (пешеходные и проезжие), аллеи:</p> <p>Фермская дорога – местоположение (вдоль южной границы Фермского парка, отделяющая район Фермского парка от остальных частей Александровского парка), характер (проезжая и пешеходная);</p> <p>Академический проспект – местоположение (в северо-восточной и северной части Фермского парка от Дворцовой улицы до северной границы парка), характер (проезжая);</p>	   
--	--	---	---

		<p>Академический переулочек – местоположение в восточной части парка от Академического проспекта, вдоль восточной ограды Федоровского городка, до Фермской дороги, характер (проезжая);</p> <p>Липовая аллея – местоположение (в центральном участке парка от Академического проспекта (у северной границы парка) до дороги соединяющая Академический проспект и Фермскую дорогу), характер (пешеходная), покрытие (набивное); аллея двухрядная, шаг посадки, видовой состав (липа мелколистная);</p> <p>дорога вдоль северо-западной границы Фермского парка (Академическая улица) – местоположение (от района Ламских прудов Александровского парка до здания Казарм Е.И.В. Конвоя), характер (пешеходная), покрытие (набивное);</p> <p>Полевая дорога – местоположение (в западной части парка, с северной стороны «Фермы»), характер (пешеходная, проезжая), покрытие (набивное);</p> <p>дороги в западном участке Фермского парка – местоположение (в части парка с преобладанием открытых пространств, ограниченной Фермской дорогой, Липовой аллеей и дорогой вдоль северо-западной границы парка, характер (пешеходные, верховые), покрытия (набивные);</p>	      
--	--	---	---

исторические дороги и центральном и северо-восточном участках парка – местоположение, характер (пешеходные, проезжие), покрытия (в том числе набивные);



аллея, соединяющая Академический проспект и Федоровский собор, двухрядная, шаг посадки, видовой состав (липа мелколистная);










пруд с плотиной – местоположение (в восточном участке Фермского парка), конфигурация, абрис береговых линий, историческое берегоукрепления (булыжный камень);



плотина – местоположение, габариты, конструкция (подпорная с водосливом, переливная, материал (гранит);



		<p>большой пруд – местоположение (между Федоровским собором и Федоровским городком в восточной части Фермского парка), конфигурация, абрис береговых линий, историческое берегоукрепление – одернованные откосы, булыжный камень;</p> <p>пруд – местоположение (в западной части Фермского парка, к северу от Фермы), конфигурация, абрис береговых линий, историческое берегоукрепление – одернованные откосы, булыжный камень;</p> <p>пруд фигурный – местоположение (в западной части Фермского парка, к западу от Фермы), конфигурация, абрис береговых линий, историческое берегоукрепление – одернованные откосы, булыжный камень;</p> <p>пограничный ров («ах-ах») – местоположение (по северо-западной границе парка) – планировочное решение, берегоукрепление – одернованные откосы;</p> <p>гидросистема, включая мелиоративные каналы, проток – местоположение, планировочное решение, берегоукрепление – одернованные откосы;</p> <p>насыпной террасированный холм – местоположение (в западной части Фермского парка на берегу фигурного пруда), планировочное решение, габариты, конструкция;</p>	      
--	--	---	---

здания казарм железнодорожного полка – местоположение, исторические габариты и архитектурно-художественное решение фасадов;

внутренние визуальные связи (панорамные перспективные виды):

панорама с Академической улицы в сторону «Фермы», «Ратной палаты», «Федоровского собора» и «Казарм Собственного Его Императорского Величества Конвоя» (на участке от исторической Полевой дороги до Академического проспекта);

виды с Фермской дороги на «Ратную палату» «Ферму» и «Белую башню»);

визуальные связи «Фермы» и «Ратной палаты» с доминантами Александровского парка «Белой башней» и «Арсеналом»

визуальные связи «Федоровского собора» и «Федоровского городка»;



		<p>виды с Академического проспекта и Дворцовой улицы на Федоровский собор», «Федоровский городок», «Казармы Собственного Его Императорского Величества Пехотного полка», «Казарм Собственного Его Императорского Величества Конвоя», «Императорский гараж»;</p>	
2.	Зеленые насаждения:	<p>породный состав: лиственница сибирская и европейская, ель обыкновенная, липа мелколистная, дуб черешчатый, клен остролистный, вяз шершавый, ива (различных видов), береза повислая и пушистая, осина, ясень обыкновенный, тополь берлинский и бальзамический, рябина обыкновенная, черемуха обыкновенная, ольха серая, плодовые деревья (яблоня, слива), сосна кедровая сибирская;</p> <p>зеленые насаждения (деревья): массивы, группы, аллеи, одиночные посадки:</p> <p>плотный древесный массив, выполняющий роль зеленой кулисы в северо-западной части Фермского парка (между пограничным рвом и Академической улицей) – местоположение, плотность древесных посадок;</p> <p>группа старовозрастных лиственниц (в западной части Фермского парка, около Академической улицы) – местоположение, породный состав;</p> <p>группа старовозрастных дубов (в западной части Фермского парка, около Академической улицы) – местоположение, породный состав;</p>	     

группы смешанные из старовозрастных деревьев ценных пород (в западной части Фермского парка, к западу от «Фермы») – местоположение, породный состав (дуб, липа);

группы смешанные из старовозрастных деревьев ценных пород (в западной части Фермского парка, вдоль северного края Фермской дороги) – местоположение, породный состав (дуб, лиственница, липа);

группа старовозрастных ясеней – посадка по кругу (в западной части Фермского парка в зоне фигурного пруда) – местоположение, породный состав;

группа старовозрастных лип (в западной части Фермского парка в зоне фигурного пруда) – местоположение, породный состав;

группа старовозрастных лип по берегам протоки от фигурного пруда (в районе пересечения протоки с Академической улицей) – местоположение, породный состав (липа);

плотное расположение смешанных групп из лиственных и хвойных ценных пород вдоль западной границы Фермского парка (между пограничным рвом и Академической улицей) – местоположение, пейзажное расположение групп, породный состав (липа, клен, дуб, лиственница);

единичные старовозрастные деревья в



		<p>восточной части Фермского парка – местоположение, породный состав (ель, дуб, вяз);</p> <p>старовозрастная лиственница (на северном берегу фигурного пруда) – местоположение, породный состав;</p> <p>старовозрастные липы (на Липовой аллее) – местоположение, породный состав;</p>	 
--	--	---	---



ПРАВИТЕЛЬСТВО САНКТ-ПЕТЕРБУРГА
КОМИТЕТ ПО ГОСУДАРСТВЕННОМУ КОНТРОЛЮ, ИСПОЛЬЗОВАНИЮ
И ОХРАНЕ ПАМЯТНИКОВ ИСТОРИИ И КУЛЬТУРЫ
РАСПОРЯЖЕНИЕ окуд

30.06.2017

№ 335-р

**Об утверждении предмета охраны
объекта культурного наследия
федерального значения
«Александровский парк»**

1. Утвердить предмет охраны объекта культурного наследия федерального значения «Александровский парк», расположенного по адресу: Санкт-Петербург, г. Пушкин, Дворцовая ул., 2, согласно приложению к распоряжению.

2. Начальнику отдела государственного учёта объектов культурного наследия КГИОП обеспечить размещение распоряжения в электронной форме в локальной компьютерной сети КГИОП.





3. Контроль за выполнением распоряжения остается за заместителем председателя КГИОП – начальником Управления организационного обеспечения, популяризации и государственного учета объектов культурного наследия.





Заместитель председателя КГИОП –
начальник Управления организационного обеспечения,
популяризации и государственного учета
объектов культурного наследия

Г.Р. Аганова

Приложение к распоряжению КГИОП
от 30.08.2018 № 335-р

Предмет охраны объекта культурного наследия
федерального значения «Александровский парк»,
расположенного по адресу:
Санкт-Петербург, г. Пушкин, Дворцовая ул., 2

№ пп	Видовая принадлежность предмета охраны	Предмет охраны	Фотофиксация
1	2	3	4
1.	Объемно-пространственное и планировочное решение:	<p>Местоположение Александровского парка в западной части города Пушкина на территории, ограниченной Дворцовой улицей, Садовой улицей, Треугольной площадью, Подкапризовой дорогой, Дорогой на Александровку, Кузьминским шоссе, сельскохозяйственными территориями к югу от Кузьминского шоссе, Академическим проспектом.</p> <p>сочетание открытых пространств (лугов, полей, водоемов, дорог, площадок), полуоткрытых (участки с группами и одиночными деревьями), закрытых пространств (массивы), с историческими зданиями и сооружениями;</p>	   

1	2	3	4
		<p>Визуальные связи:</p> <p>1. Между объектами культурного наследия, входящими в состав ансамбля «Александровский парк», а также расположенными на их территории, в том числе:</p> <ul style="list-style-type: none"> - видовые перспективы от павильона Арсенал, включая перспективу в сторону Фермы, замыкаемую башней Молочного павильона; - визуальные связи Александровского дворца, включая перспективу Дубовой аллеи; - визуальные связи и перспективы Нового сада, включая панорамы Крестового канала и аллей; - визуальные связи объектов, расположенных вдоль Фермской дороги; <p>2. С объектами культурного наследия:</p> <p>федерального значения:</p> <ul style="list-style-type: none"> - «Екатерининский дворец и парк», в том числе перспектива от павильона «Арсенал», ориентированная на центральную ось Екатерининского дворца; визуальные связи Нового сада, Крестового канала с мостами с Циркумференциями, Кухонными корпусами, Оградой с воротами и Екатерининским дворцом; визуальные связи объектов, расположенных вдоль Подкапризовой дороги, включая Китайскую деревню, Скрипучую беседку, Большой и Малый капризы; - «Баболовский парк», включая визуальные связи парков вдоль дороги на Александровку; - «Императорский Царскосельский Лицей»; - «Храм римско-католический Святого Иоанна»; - «Дом Китаева Я. с оградой и садом. Здесь в 1831 г. жил поэт Пушкин А.С.»; - «Ворота Египетские»; <p>регионального значения:</p> <ul style="list-style-type: none"> - «Жилой флигель усадьбы Колзаковых»; - «Бульвар»; <p>выявленными:</p> <ul style="list-style-type: none"> - «Дом призрения увечных воинов императрицы Александры Федоровны. Дом для инвалидов»; - «Усадьба Д. Кваренги (фундаменты построек, сад)»; - «Царскосельское училище девиц духовного звания (со службами)»; 	     

1	2	3	4
		<p>- «Дом Олениных (Санаторий Свято-Троицкой общины сестер милосердия) (с садом), где в 1921 году жила А.А. Ахматова»;</p> <p>- «Памятник А.С. Пушкину»;</p> <p>местоположение, объемно-пространственные, конструктивные, планировочные и архитектурно-художественные характеристики зданий и сооружений, а также ландшафтных объектов, расположенных на территории Александровского парка:</p> <p>Входящих в состав объекта культурного наследия «Александровский парк»*:</p> <ol style="list-style-type: none"> 1. «Бастион Зверинец юго-восточный со рвом (остатки)», пейзажная часть парка, вокруг Белой башни (Санкт-Петербург, город Пушкин, Александровский парк, литера З); 2. «Белая башня», пейзажная часть парка (Санкт-Петербург, город Пушкин, Александровский парк, литера Ж); 3. «Ворота Александровские», пейзажная часть парка, дорога на Александровку; 4. «Ворота Красносельские ("Слоновые") – караулки», пейзажная часть парка, дорога на Александровку (Санкт-Петербург, город Пушкин, Александровский парк, дом б/н, литера АХ); 5. «Ворота Кухонные», вход в парк с Дворцовой ул.; 6. «Ворота-руины у Белой башни», пейзажная часть парка (Санкт-Петербург, город Пушкин, Александровский парк, литера З); 7. «Грот», близ Шапели (Санкт-Петербург, город Пушкин, Александровский парк, литера БХ); 8. «Грот-родник», близ Арсенала (Санкт-Петербург, город Пушкин, Александровский парк, литера БФ); 9. «Дворец Александровский (со статуями)», Дворцовая ул., 2, пейзажная часть парка (Санкт-Петербург, город Пушкин, Дворцовая улица, дом 2, литера А); 10. «Канал Виттоловский с протокой», между Башней-руиной и р. Кузьминкой; 11. «Канал Крестовый», регулярная часть парка; 12. «Китайская деревня», у Подкапризовой дороги: 12.1. «Дома жилые (двенадцать)» (Санкт-Петербург, город Пушкин, Александровский парк, литеры АБ, АВ, АД, АЕ, АЖ, АЗ, АИ, АК, АЛ, АМ, АН, 	

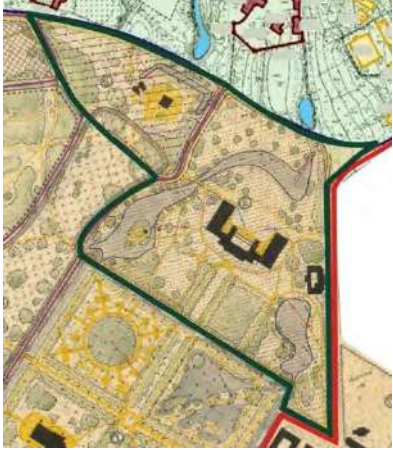




1	2	3	4
		<p>АО);</p> <p>12.2. «Мосты (два)» (Санкт-Петербург, город Пушкин, Александровский парк, литеры БТ, БУ);</p> <p>12.3. «Ротонда» (Санкт-Петербург, город Пушкин, Александровский парк, литера АП);</p> <p>13. «Китайский театр», регулярная часть парка (Санкт-Петербург, город Пушкин, Александровский парк, литера В);</p> <p>14. «Конюшни пенсионерские», у северной границы парка (Санкт-Петербург, город Пушкин, Александровский парк, литера И);</p> <p>15. «Кухни (Кухонный флигель)», пейзажная часть парка, Дворцовая ул., 2 (Санкт-Петербург, город Пушкин, Дворцовая улица, дом 2, литера Б);</p> <p>16. «Мост Большой Ламский», через Большой Ламский пруд (Санкт-Петербург, город Пушкин, Александровский парк, литера БЕ);</p> <p>17. «Мост Каменный», через Виттоловский канал на Подкапризовой дороге (Санкт-Петербург, город Пушкин, Екатерининский парк, литера БП);</p> <p>18. «Мост Каменный», через Виттоловский канал на Сиреневой аллее (Санкт-Петербург, город Пушкин, Александровский парк, литера БШ);</p> <p>19. «Мост Китайский Большой со статуями китайцев», через Крестовый канал (Санкт-Петербург, город Пушкин, Александровский парк, литера БВ);</p> <p>20. «Мост Китайский с драконами», через Крестовый канал (Санкт-Петербург, город Пушкин, Александровский парк, дом б/н, литера БГ);</p> <p>21. «Мост Косой (остатки)», на протоке из пруда Озерки;</p> <p>22. «Мост Крестовый с беседкой», через Крестовый канал (Санкт-Петербург, город Пушкин, Александровский парк, литера ВК);</p> <p>23. «Мост Малый (Верхний) Ламский», через Верхне-Ламский пруд (Санкт-Петербург, город Пушкин, Александровский парк, литера ВА);</p> <p>24. «Мост Металлический», пруд Озерки (Санкт-Петербург, город Пушкин, Александровский парк, литера БИ);</p> <p>25. «Мост Металлический», через Виттоловскую протоку (Санкт-Петербург, город Пушкин, Александровский парк, литера ВВ);</p> <p>26. «Мост на Столбовой дороге», через р. Кузьминку, дорога в Александровку;</p> <p>27. «Мост Нижний Ламский с плотиной», через р. Кузьминку у Нижне-Ламского пруда (Санкт-Петербург, город Пушкин,</p>	

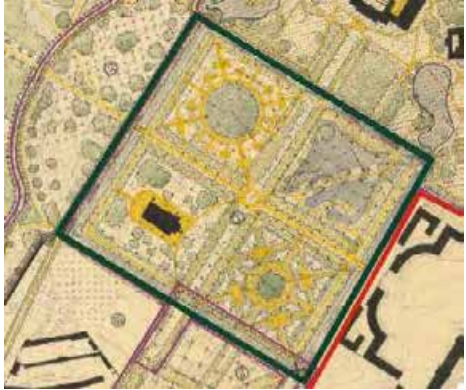




1	2	3	4
		<p>Александровский парк, литера АТ);</p> <p>28. «Мост Руинный», через ров, перед воротами "Руины", у Белой башни (Санкт-Петербург, город Пушкин, Александровский парк, литера З);</p> <p>29. «Мост со шлюзом», на выходе из Крестового канала в Детский пруд (Санкт-Петербург, город Пушкин, Александровский парк, дом б/н, литера АЦ);</p> <p>30. «Мостик Висячий (Трясучий)», через Крестовый канал (Санкт-Петербург, город Пушкин, Александровский парк, литера ВШ);</p> <p>31. «Мосты Китайские Малые (два)», через Крестовый канал у Китайской деревни (Санкт-Петербург, город Пушкин, Александровский парк, литеры АУ, АФ);</p> <p>32. «Мосты металлические (два)», пруд Озерки (Санкт-Петербург, город Пушкин, Александровский парк, литеры БЖ, БЗ);</p> <p>33. «Мосты металлические (два)», через Крестовый канал (Санкт-Петербург, город Пушкин, Александровский парк, литеры БА, ББ);</p> <p>34. «Оранжереи (шесть корпусов)», близ Китайской деревни (Санкт-Петербург, город Пушкин, Александровский парк, литеры Т, У, Ф, Х, Ц);</p> <p>35. «Павильон "Арсенал" ("Монбизу")», пейзажная часть парка (Санкт-Петербург, город Пушкин, Александровский парк, литера М);</p> <p>36. «Павильон "Детский домик" с террасой и двумя пристанями (перекидными мостами)», Детский остров на Детском пруду (Санкт-Петербург, город Пушкин, Александровский парк, литеры Е, БМ, БН, БР);</p> <p>37. «Павильон для лам», пейзажная часть парка (Санкт-Петербург, город Пушкин, Александровский парк, литера Н);</p> <p>38. «Павильон "Малая Шапель"», северо-западная часть парка;</p> <p>39. «Павильон "Шапель"», близ Китайской деревни (Санкт-Петербург, город Пушкин, Александровский парк, литера Р);</p> <p>40. «Плотина (верхняя)», на Кухонном пруду (Санкт-Петербург, город Пушкин, Александровский парк, литера БД);</p> <p>41. «Плотина (нижняя)», на Кухонном пруду;</p> <p>42. «Плотина (нижняя)», на Фасадном пруду (Санкт-Петербург, город Пушкин, Александровский парк, литера ВД);</p> <p>43. «Плотина Александровская, на р. Кузьминке» (Санкт-Петербург, город Пушкин, Александровский парк,</p>	






1	2	3	4
		<p>литера АС);</p> <p>44. «Пруд Большой Ламский (Звериный)», на р. Кузьминке;</p> <p>45. «Пруд Верхне-Ламский», на р. Кузьминке;</p> <p>46. «Пруд Виттоловский Шапельный», расширение Виттоловского канала;</p> <p>47. «Пруд Детский с островом», юго-западнее дворца;</p> <p>48. «Пруд Кухонный», юго-восточнее дворца;</p> <p>49. «Пруд Нижне-Ламский», на р. Кузьминке;</p> <p>50. «Пруд Озерки», регулярная часть парка;</p> <p>51. «Пруд Фасадный с плотиной», перед северным фасадом дворца;</p> <p>52. «Ратная палата», северо-восточная часть парка (Санкт-Петербург, город Пушкин, Фермская дорога, дом 5, литера А);</p> <p>53. «Скамьи металлические»;</p> <p>54. «Собор Федоровский», Академический просп., 32, северо-восточная часть парка (Санкт-Петербург, город Пушкин, Академический проспект, дом 34, литера А);</p> <p>55. «Статуя "Юноша, играющий в бабки"», пейзажная часть парка, перед колоннадой дворца;</p> <p>56. «Статуя "Юноша, играющий в свайку"», пейзажная часть парка, перед колоннадой дворца;</p> <p>57. «Федоровский городок», г. Пушкин, Академический просп., 14-30, северо-восточная часть парка:</p> <p>57.1. «Баня и прачечная (Белая палата)» (Санкт-Петербург, город Пушкин, Академический проспект, дом 28, литера Б);</p> <p>57.2. «Дом для диаконов (Розовая палата)» (Санкт-Петербург, город Пушкин, Академический проспект, дом 26, литера В);</p> <p>57.3. «Дом для низших служащих (башня Есенина)» (Санкт-Петербург, город Пушкин, Академический проспект, дом 22, литера Д);</p> <p>57.4. «Дом для низших чинов (пристройка у северной стены)» (Санкт-Петербург, город Пушкин, Академический проспект, дом 14, литера Л);</p> <p>57.5. «Дом причетников» (Желтая палата) (Санкт-Петербург, город Пушкин, Академический проспект, дом 30, литера Е);</p> <p>57.6. «Дом священников» (Белокаменная палата) (Санкт-Петербург, город Пушкин, Академический проспект,</p>	



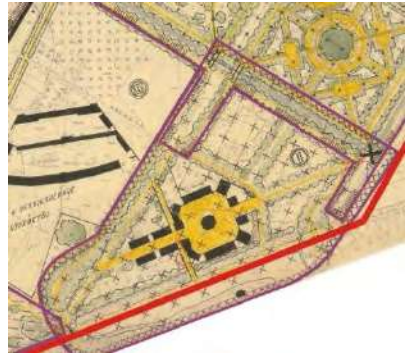
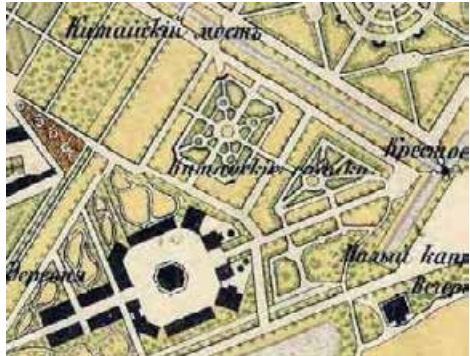

1	2	3	4
		<p>дом 18, литера М); 57.7. «Ограда с четырьмя башнями и двумя воротами» (Санкт-Петербург, город Пушкин, Академический проспект, дом 18, литера М, дом 20, литера А, дом 20а, литера Н, дом 20б, литера О, дом 20в, литера П, дом 30а, литера К, Санкт-Петербург, город Пушкин, Академический пр., 14-30, северо-восточная часть парка); 57.8. «Сад митрополичий»; 57.9. «Сарай каретный» (Санкт-Петербург, город Пушкин, Академический проспект, дом 22, литера Д); 57.10. «Трапезная палата» (Санкт-Петербург, город Пушкин, Академический проспект, дом 20, литера А); 58. «Ферма», северо-восточная часть парка: 58.1. «Дом смотрителя» (Санкт-Петербург, город Пушкин, Фермский парк, литера А); 58.2. «Коровник» (Санкт-Петербург, город Пушкин, Фермский парк, литера Л); 58.3. «Корпус Высочайшего присутствия» (Санкт-Петербург, город Пушкин, Фермский парк, литера Е); 58.4. «Корпуса хозяйственные (три)» (Санкт-Петербург, город Пушкин, Фермский парк, литеры К, Ж); 58.5. «Ограда с двумя воротами» (Санкт-Петербург, город Пушкин, северо-восточная часть парка); 58.6. «Павильон молочный» (Санкт-Петербург, город Пушкин, Фермский парк, литера Д); 58.7. «Флигели боковые одноэтажные (два)» (Санкт-Петербург, город Пушкин, Фермский парк, литеры Б, В); 59. «Фермский парк с четырьмя прудами и гидротехническими сооружениями», северо-восточная часть парка);</p> <p>объектов культурного наследия регионального значения*:</p> <p>1. «Здание офицерского собрания», Фермский парк (Санкт-Петербург, город Пушкин, Академический проспект, дом 27, литера А), (утрачено); 2. «Могила Хазова Ивана Васильевича (1895 - 1944), Генерал-лейтенанта, героически погибшего в бою за Родину», г. Пушкин, Александровский парк; 3. «Братская могила рабочих и красногвардейцев, погибших во время Великой Октябрьской социалистической революции и Гражданской войны»</p>	

1	2	3	4
		<p>г. Пушкин, Александровский парк;</p> <p>выявленных объектов культурного наследия*:</p> <p>1. «Казармы Собственного Его Императорского Величества Конвоя», Академический пр., 31, 33; Петербургское шоссе, 2 (Александровский парк) (Санкт-Петербург, город Пушкин, Академический проспект, дом 31, литера А);</p> <p>2. «Казармы Собственного Его Императорского Величества Пехотного полка» («Семь зданий казарм», «Три служебных флигеля»), Академический пр., 3, 5, 7, 8, 10, 12, Дворцовая ул., 6, 8, 10, 12 (Александровский парк) (Санкт-Петербург, город Пушкин, Дворцовая улица, дом 6, литера А; дом 8, литера А; дом 10, литера А; дом 12, литера А; Академический проспект, дом 3, литера А; дом 5, литера А; дом 7, литера А; дом 8, литера А; дом 10, литера А; дом 12, литера А);</p> <p>3. «Императорский гараж» («Гараж с квартирами для служащих», «Служебный дом», «Гараж»), Академический пр., 2, 4, 6 (Александровский парк) (Санкт-Петербург, город Пушкин, Академический проспект, дом 2, литера А, дом 4а, литера А, дом 6, литера А);</p> <p>4. «Фонтан со скульптурой», Санкт-Петербург, город Пушкин, Академический проспект, дом 1, сооружение 1, литера А;</p> <p>(*Предмет охраны объектов культурного наследия, входящих в состав ансамбля «Александровский парк», а также расположенных на его территории, утверждается отдельно)</p> <p>Объемно-пространственная композиция, рельеф, планировочная система, дорожная сеть</p>	





1	2	3	4
		<p>Александровского парка:</p> <p>1. Ландшафтный район Александровского дворца и Белой башни, включающий Детский, Фасадный и Кухонный пруды, Детский остров с Детским домиком, Александровский дворец, Кухонный корпус, Белую башню;</p> <p>характеризующийся сочетанием регулярной (к югу от Александровского дворца) и пейзажной планировки (к северу и западу от Александровского дворца),</p> <p>сложным рельефом с выраженными перепадами (в т.ч. высокие откосы Фасадного и Детского прудов, холм на берегу Детского пруда, земляные валы бастиона Зверинец), перепадом высоты зеркала Детского и Фасадного пруда, плотинами с каскадами,</p> <p>сочетанием открытых и закрытых участков (в т.ч. открытые пространства: площадка перед Александровским дворцом открытая в сторону Фасадного пруда, луг на противоположной стороне Фасадного пруда; закрытые пространства: роща к югу от Александровского дворца, роща между Александровским дворцом и Белой башней);</p> <p>аллейные посадки (в т.ч. вдоль дорожек между Александровским дворцом и Белой башней);</p> <p>солитерные посадки (в т.ч. на противоположном Александровскому дворцу берегу Фасадного пруда);</p> <p>дорожная сеть:</p> <p>парковые дорожки (в том числе дорожка вдоль фасада Александровского дворца, площадка перед Александровским дворцом, дорожки по берегам Фасадного и Детского прудов), их местоположение, покрытие (набивное на щебеночном основании);</p> <p>2. Ландшафтный район регулярной части парка («Новый сад»), квадратный в плане, разделенный на четыре квадратных участка,</p>	    





1	2	3	4
		<p>ограниченный Крестовым каналом, включающий Китайский театр, куртину «Грибок», пруд «Озерки» и «гору «Парнас»;</p> <p>характеризующийся преимущественно регулярной планировкой с элементами пейзажной планировки (участок пруда «Озерки»);</p> <p>преимущественно равнинным рельефом с локальными повышениями: в центре куртины «Грибок» и «гора «Парнас» (конусообразный террасированный насыпной холм с дорожкой, по спирали поднимающейся к вершине);</p> <p>аллейные посадки вдоль дорожек;</p> <p>дорожная сеть:</p> <p>парковые дорожки и аллеи (в том числе Дубовая и Тройная Липовая аллеи, пересекающиеся в центре «Нового сада», и делящие его на четыре участка; периметральные дорожки вдоль Крестового канала), их местоположение, покрытие (набивное на щебеночном основании, газоны);</p> <p>участок куртины «Грибок»: квадратный в плане с регулярной центрической планировкой с круглой площадкой, с рощей в центре, сетью дорожек и площадок с боскетами;</p>	    





1	2	3	4
		<p>участок пруда «Озерки»: квадратный в плане с пейзажной планировкой, включающей два фигурных пруда, соединенных протоками между собой и с Крестовым каналом, с островами; пейзажная планировка дорожной сети с мостиками; сочетание открытых (пруды) и закрытых пространств (ландшафтные группы), рядовые посадки по периметру участка;</p> <p>участок «горы «Парнас»: квадратный в плане, с регулярной планировкой, сетью дорожек и площадок с боскетами, включающий искусственный холм конической формы со спиральной дорожкой, ведущей к вершине, площадкой на вершине, его историческая планировка, высота;</p> <p>участок Китайского театра: квадратный в плане с регулярной планировкой дорожной сети, со зданием</p>	    







1	2	3	4
		<p>Китайского театра в центре;</p> <p>сочетание закрытых и открытых пространств с ландшафтными группами и солитерными посадками;</p> <p>3. Ландшафтный район Китайской деревни, ограниченный Крестовым каналом, Треугольной площадью, Подкапризовой дорогой и Тройной аллеей;</p> <p>сложный в плане, включающий китайские садики с регулярной планировкой (утрачена), Китайскую деревню с регулярной планировкой,</p> <p>характеризующийся сочетанием закрытых и открытых пространств с сетью дорожек и площадок с боскетами;</p> <p>равнинным рельефом,</p> <p>дорожная сеть:</p> <p>парковые дорожки и аллеи (в том числе: Дубовая аллея), их местоположение, покрытие (набивное на щебеночном основании, газоны);</p> <p>аллейные посадки вдоль Дубовой аллеи;</p>	    



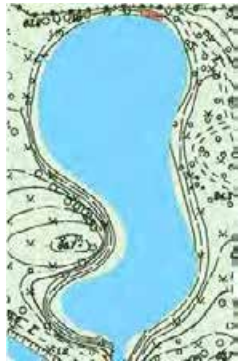


1	2	3	4
		<p>4. Ландшафтный район теплиц Верхнего сада, ограниченный линией теплицы по адресу: Санкт-Петербург, город Пушкин, Александровский парк, литера Т, Крестовым каналом и Дубовой аллеей;</p> <p>сложный в плане, включающий оранжереи, участки с регулярной планировкой (утрачены), территории, занятые под сельскохозяйственную деятельность;</p> <p>характеризующийся преимущественно открытыми пространствами, аллейнными посадками вдоль Дубовой аллеи и Крестового канала;</p> <p>равнинным рельефом;</p> <p>дорожная сеть:</p> <p>парковые дорожки, их местоположение, покрытие (набивное на щебеночном основании, газоны);</p> <p>5. Ландшафтный район павильона «Шапель» и Виттоловского канала, от павильона «Шапель» до пересечения Подкапризовой дороги и дороги на Александровку, включая Виттоловский</p>	   


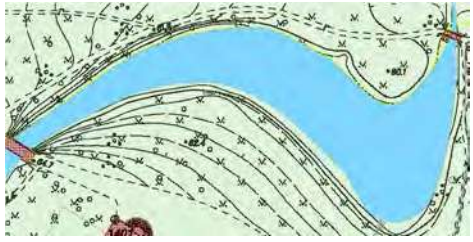



1	2	3	4
		<p>Шапельный пруд и Грот (искусственная руина), вдоль Виттоловского канала до Ламских прудов;</p> <p>сложный в плане,</p> <p>характеризующийся пейзажной планировкой, выраженным рельефом (холмы на берегах Виттоловского Шапельного пруда, северный склон Большого Каприза);</p> <p>преимущественно открытыми и полуоткрытыми пространствами с ландшафтными группами и солитерами, закрытыми пространствами (массивы) между Виттоловским каналом и дорогой на Александровку;</p> <p>дорожная сеть:</p> <p>парковые дорожки и аллеи (в том числе Сиреневая аллея), их местоположение, покрытие (набивное на щебеночном основании, газоны);</p> <p>6. Ландшафтный район центральной части парка (Арсенала и Пенсионерских конюшен), включающий большую часть исторической территории Зверинца, сложный в плане, ограниченный Фермской дорогой с севера, дорожкой по восточному берегу Ламских прудов с запада, дорожкой от павильона «Шапель» к Ламским прудам с юга и дорогой вдоль теплиц Верхнего сада и Крестовым каналом с востока;</p> <p>характеризующийся сочетанием регулярной (система просек, расходящихся от павильона Арсенал) и пейзажной планировки;</p> <p>преимущественно равнинным рельефом с локальными перепадами (откосы</p>	   






1	2	3	4
		<p>Витоловского канала, реки Кузьминки, Ламских прудов);</p> <p>преимущественно закрытыми пространствами (массивы), с открытыми пространствами в восточной части района (поляна с солитерными посадками и ландшафтными группами по западному берегу Крестового канала, луг около Пенсионерских конюшен, включая кладбище лошадей);</p> <p>аллейные посадки вдоль дорожки по западному берегу крестового канала;</p> <p>дорожная сеть:</p> <p>парковые дорожки и просеки (в том числе: восемь просек, веерно расходящихся от павильона Арсенал, дорожка от моста Драконов к мосту Большому Ламскому, дорожка по берегу Ламских прудов, дорожка от Ламских прудов к павильону Шапель), их местоположение, покрытие (набивное на щебеночном основании, газоны);</p> <p>7. Ландшафтный район западной части парка:</p> <p>сложный в плане, ограниченный дорожкой по восточному берегу Ламских прудов с востока, территориями сельскохозяйственного назначения с</p>	   





1	2	3	4
		<p>севера, дорогой на Александровку с юго-запада;</p> <p>характеризующийся пейзажной планировкой;</p> <p>преимущественно равнинным рельефом с локальными перепадами (реки Кузьминки, Ламских прудов);</p> <p>преимущественно закрытыми пространствами (массивы), с открытыми пространствами в восточной части района по берегам Ламских прудов с ландшафтными группами и солитерами, на участке от Ламского павильона до Старо-Красносельских ворот (в настоящее время зарос самосевом);</p> <p>аллейные посадки вдоль Еловой аллеи;</p> <p>дорожная сеть: парковые дорожки и просеки (в том числе: Еловая аллея и параллельная ей Верховая дорога), их местоположение, покрытие (набивное на щебеночном основании);</p>	   







1	2	3	4
		<p>8. Ландшафтный район Фермского парка*</p> <p>(*в соответствии с предметом охраны объекта культурного наследия «Фермский парк с четырьмя прудами и гидротехническими сооружениями»).</p>	   
2.	Гидросистема:	<p>Система каналов и прудов восточной части парка:</p> <p>Крестовый канал, его местоположение, конфигурация, абрис береговых линий, исторические дно- и берегоукрепления, гидротехнические сооружения (мосты (восемь));</p> <p>пруд Озерки, его местоположение,</p>	 


1	2	3	4
		<p>конфигурация, абрис береговых линий, острова, исторические дно- и берегоукрепления, гидротехнические сооружения (мосты (четыре));</p> <p>Кухонный пруд, его местоположение, конфигурация, абрис береговых линий, исторические дно- и берегоукрепления, гидротехнические сооружения (плотины (две));</p> <p>Детский пруд, его местоположение, конфигурация, абрис береговых линий, Детский остров, исторические дно- и берегоукрепления, гидротехнические сооружения (мост со шлюзом, пристани);</p>	    

1	2	3	4
		<p>Фасадный пруд, его местоположение, конфигурация, абрис береговых линий, исторические дно- и берегоукрепления, гидротехнические сооружения (плотины (две));</p> <p>система каналов и прудов западной части парка:</p> <p>Витоловский канал, его местоположение, конфигурация, абрис береговых линий, исторические дно- и берегоукрепления, гидротехнические сооружения (мосты (три));</p>	    

1	2	3	4
		<p data-bbox="523 831 1011 949">пруд Витоловский Шапельный, его местоположение, конфигурация, абрис береговых линий, исторические дно- и берегоукрепления;</p> <p data-bbox="523 1626 1011 1805">Ламские пруды (на реке Кузьминке), их местоположение, конфигурация, абрис береговых линий, исторические дно- и берегоукрепления, гидротехнические сооружения (мосты и мосты-плотины (три), плотина (одна));</p>	    

1	2	3	4
		<p>Река Кузьминка на участке ниже по течению Александровской плотины, ее местоположение, конфигурация, абрис береговых линий, исторические дно- и берегоукрепления;</p> <p>Пруды с гидротехническими сооружениями, пограничный ров, дренажная, и мелиоративная система Фермского парка*</p> <p>(*в соответствии с предметом охраны объекта культурного наследия «Фермский парк с четырьмя прудами и гидротехническими сооружениями»).</p> <p>дренажная и мелиоративная системы парка, в том числе: канава вдоль Подкапризовой дороги, канава вдоль дороги на Александровку, ручей от родника у павильона Арсенал до Верхне-Ламского пруда;</p>	   
3.	Насаждения:	<p>В соответствии с данными ландшафтнoй инвентаризации;</p> <p>старовозрoстной дрeвостой;</p> <p>основной порoдный сoстав: ливeнница, ель, сoснa, пихтa, липa, ясeнь, клeн, дуб, вяз, ивa, бeрeзa, плoдoвыe дрeвья;</p>	
4.	Здания и сооружения,	местоположение, пространственные,	объемно-конструктивные,

1	2	3	4
	<p>мемориальные объекты:</p>	<p>планировочные и архитектурно-художественные характеристики зданий, сооружений и мемориальных объектов, расположенных на территории Александровского парка:</p> <p>1. Караулка на Верховой дороге в западной части парка (Санкт-Петербург, город Пушкин, Александровский парк, литера АР);</p> <p>2. Караулка на Еловой аллее у Александровских ворот (Санкт-Петербург, город Пушкин, Александровский парк, литера К);</p> <p>3. Однопролетная звонница на Фермской дороге;</p> <p>4. Здания казарм железнодорожного полка;</p> <p>5. Подземный проточный бассейн (Санкт-Петербург, город Пушкин, Александровский парк, литера ВЖ);</p> <p>6. Мемориал 76-му и 77-му истребительным батальонам;</p> <p>7. Кладбище императорских лошадей (с надгробиями) у Пенсионерских</p>	     

1	2	3	4
		<p>конюшен;</p> <p>8. Кладбище императорских собак (с надгробиями) на Детском острове.</p>	



ПРАВИТЕЛЬСТВО САНКТ-ПЕТЕРБУРГА
КОМИТЕТ ПО ГОСУДАРСТВЕННОМУ КОНТРОЛЮ, ИСПОЛЬЗОВАНИЮ
И ОХРАНЕ ПАМЯТНИКОВ ИСТОРИИ И КУЛЬТУРЫ
РАСПОРЯЖЕНИЕ

окуд

15.03.2019№ 129-б

**О внесении изменений в распоряжение
КГИОП от 07.10.2014 № 10-640**

1. Внести в распоряжение КГИОП от 07.10.2014 № 10-640 «Об определении предмета охраны объекта культурного наследия «Фермский парк с четырьмя прудами и гидротехническими сооружениями», входящего в состав объекта культурного наследия федерального значения «Александровский парк», следующие изменения:

1.1. В наименовании Распоряжения слова «Об определении» заменить на слова «Об утверждении»;

1.2. В пункте 1 Распоряжения слово «Определить» заменить на слово «Утвердить»;

1.3. Пункт 3 Распоряжения считать утратившим силу;

1.4. Изложить абзац первый графы третьей пункта второго приложения к распоряжению в следующей редакции: «старовозрастной древостой; породный состав ценных пород деревьев, в том числе: липа, дуб, клён, вяз, ясень, лиственница, ель, сосна».

2. Начальнику отдела государственного учёта объектов культурного наследия КГИОП обеспечить размещение настоящего распоряжения в электронной форме в локальной компьютерной сети КГИОП.

3. Контроль за выполнением распоряжения остается за заместителем председателя КГИОП – начальником Управления организационного обеспечения, популяризации и государственного учета объектов культурного наследия.

Заместитель председателя КГИОП –
начальник Управления организационного обеспечения,
популяризации и государственного учета
объектов культурного наследия

Г.Р. Аганова



ПРАВИТЕЛЬСТВО САНКТ-ПЕТЕРБУРГА
КОМИТЕТ ПО ГОСУДАРСТВЕННОМУ КОНТРОЛЮ, ИСПОЛЬЗОВАНИЮ
И ОХРАНЕ ПАМЯТНИКОВ ИСТОРИИ И КУЛЬТУРЫ

РАСПОРЯЖЕНИЕ

окуд

15.03.2019

№ 128-р

**О внесении изменения в распоряжение
КГИОП от 30.06.2017 № 335-р**

1. Внести в распоряжение КГИОП от 30.06.2017 № 335-р «Об утверждении предмета охраны объекта культурного наследия федерального значения «Александровский парк», изменение, изложив подпункт 3 графы третьей пункта четвертого приложения к распоряжению в следующей редакции: «Фонарь на Фермской дороге».

2. Начальнику отдела государственного учёта объектов культурного наследия КГИОП обеспечить размещение настоящего распоряжения в электронной форме в локальной компьютерной сети КГИОП.


3. Контроль за выполнением распоряжения остается за заместителем председателя КГИОП – начальником Управления организационного обеспечения, популяризации и государственного учета объектов культурного наследия.

Заместитель председателя КГИОП –
начальник Управления организационного обеспечения,
популяризации и государственного учета
объектов культурного наследия

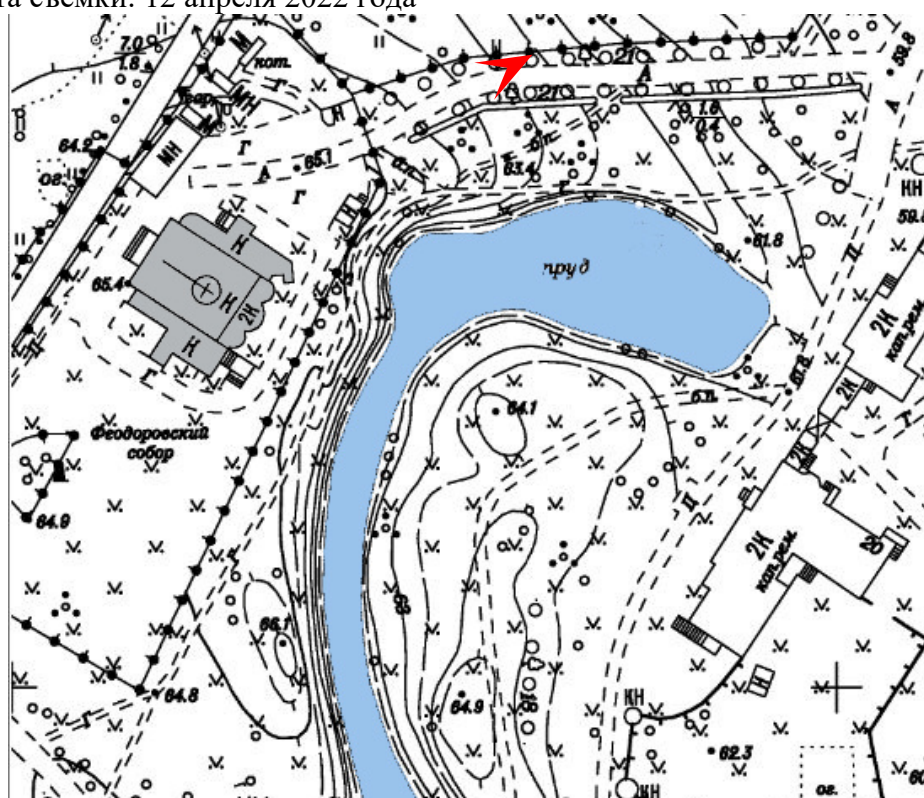
Г.Р. Аганова


Приложение № 4 к Акту
по результатам государственной историко-культурной экспертизы проектной
документации на проведение работ по сохранению объекта культурного наследия
федерального значения «Фермский парк с четырьмя прудами и гидротехническими
сооружениями», входящего в состав объекта культурного наследия федерального
значения «Александровский парк», расположенного по адресу: Санкт-Петербург,
г.Пушкин, северо-восточная часть парка: «Проект приспособления под современное
использование объекта культурного наследия федерального значения «Фермский парк с
четырьмя прудами и гидротехническими сооружениями», входящий в состав объекта
культурного наследия федерального значения «Александровский парк» в части
устройства временного сооружения под приходские нужды, расположенного по адресу:
Санкт-Петербург, г.Пушкин, северо-восточная часть парка», шифр: 112-2022,
разработанной ООО «КАНТ» в 2022 году

Материалы фотофиксации

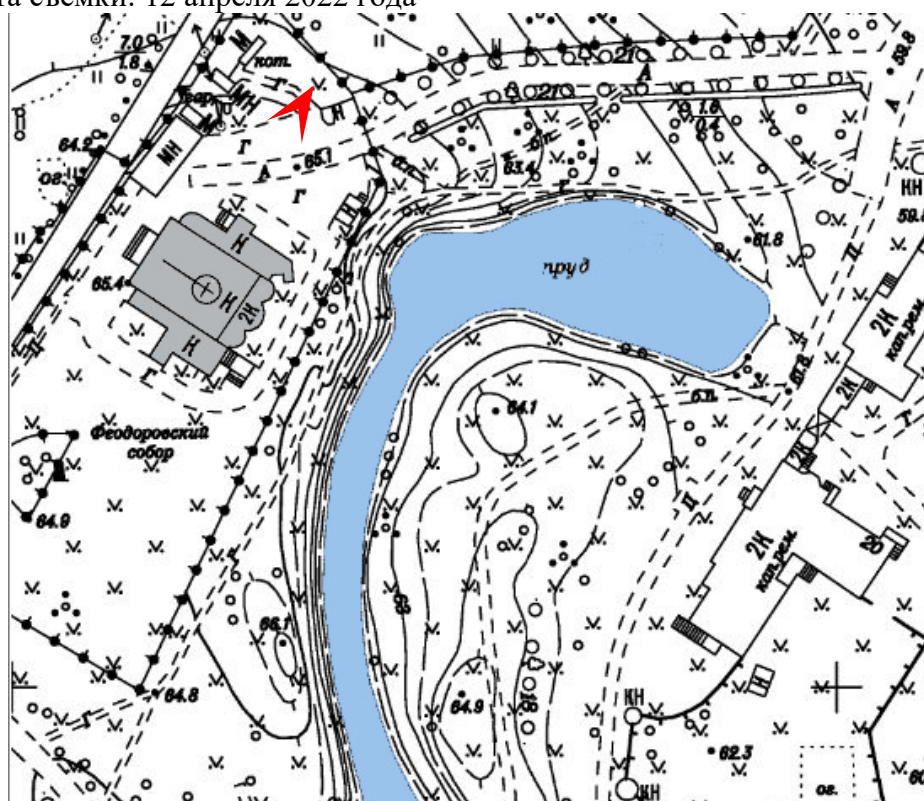


1. Объект культурного наследия федерального значения «Фермский парк с четырьмя прудами и гидротехническими сооружениями», входящий в состав объекта культурного наследия федерального значения «Александровский парк», по адресу: Санкт-Петербург, г. Пушкин, северо-восточная часть парка
 Вид на Федоровский собор с северо-восточной стороны
 Дата съемки: 12 апреля 2022 года



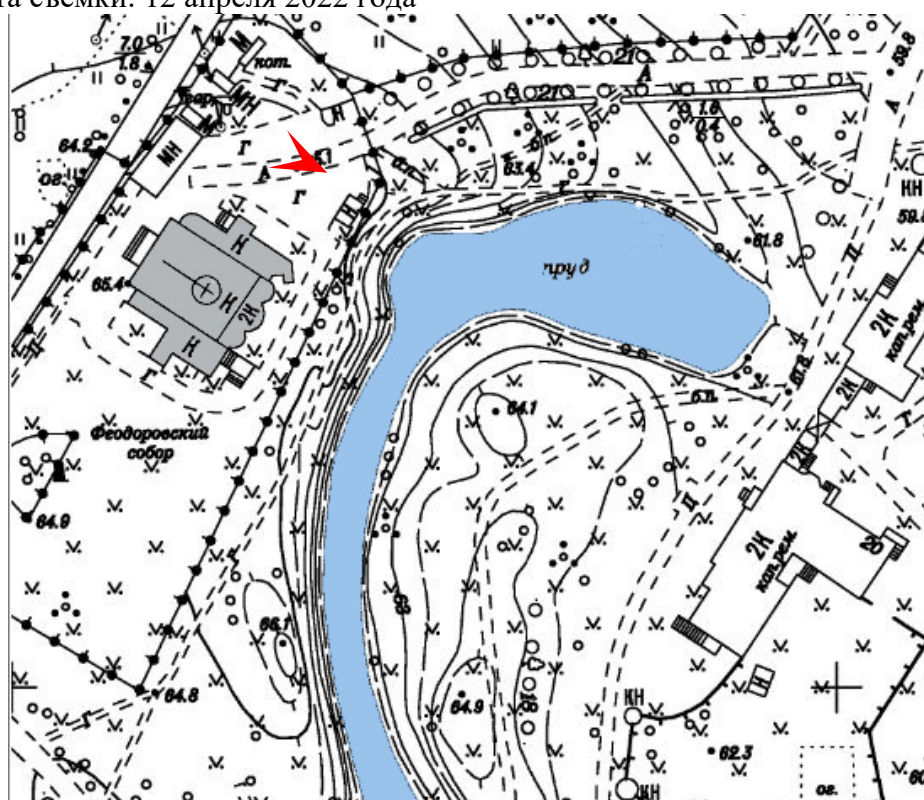



2. Объект культурного наследия федерального значения «Фермский парк с четырьмя прудами и гидротехническими сооружениями», входящий в состав объекта культурного наследия федерального значения «Александровский парк», по адресу: Санкт-Петербург, г. Пушкин, северо-восточная часть парка
 Вид на Федоровский собор с северной стороны
 Дата съемки: 12 апреля 2022 года



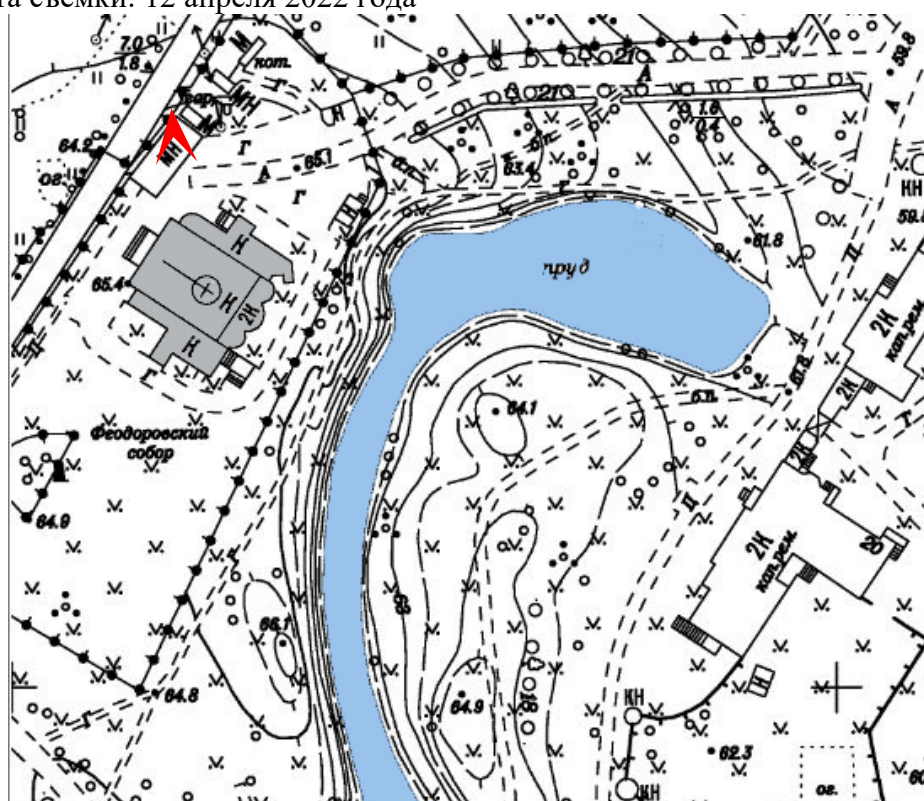



3. Объект культурного наследия федерального значения «Фермский парк с четырьмя прудами и гидротехническими сооружениями», входящий в состав объекта культурного наследия федерального значения «Александровский парк», по адресу: Санкт-Петербург, г. Пушкин, северо-восточная часть парка
 Вид на участок с северо-западной стороны
 Дата съемки: 12 апреля 2022 года



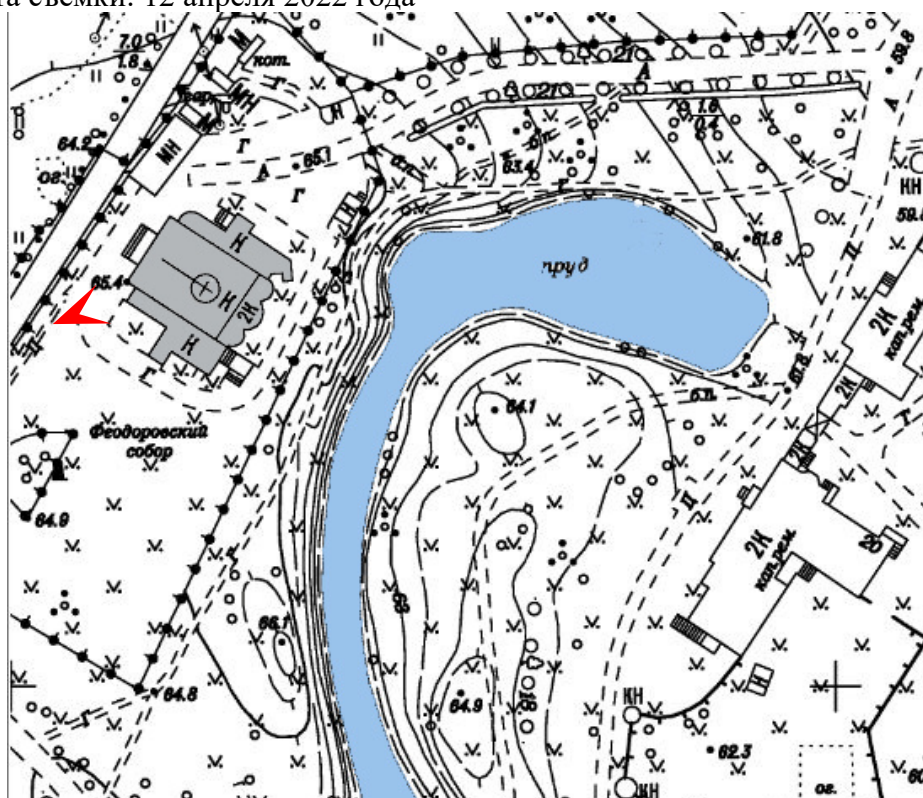


4. Объект культурного наследия федерального значения «Фермский парк с четырьмя прудами и гидротехническими сооружениями», входящий в состав объекта культурного наследия федерального значения «Александровский парк», по адресу: Санкт-Петербург, г. Пушкин, северо-восточная часть парка
 Вид на Федоровский собор с северо-западной стороны
 Дата съемки: 12 апреля 2022 года



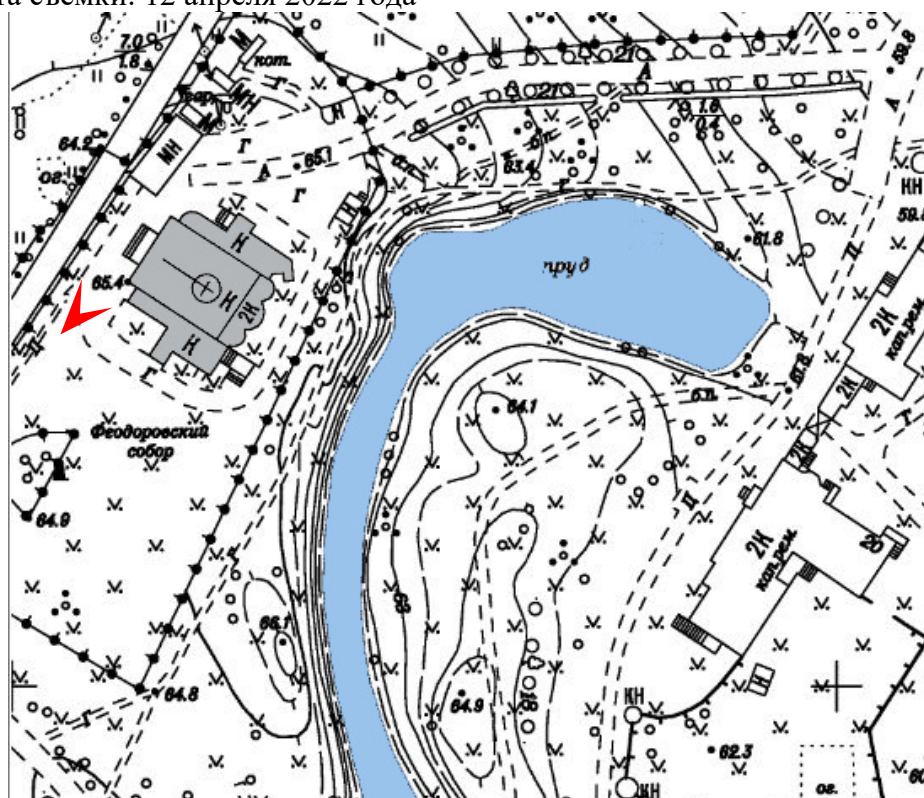



5. Объект культурного наследия федерального значения «Фермский парк с четырьмя прудами и гидротехническими сооружениями», входящий в состав объекта культурного наследия федерального значения «Александровский парк», по адресу: Санкт-Петербург, г. Пушкин, северо-восточная часть парка
 Вид на Федоровский собор с юго-западной стороны
 Дата съемки: 12 апреля 2022 года



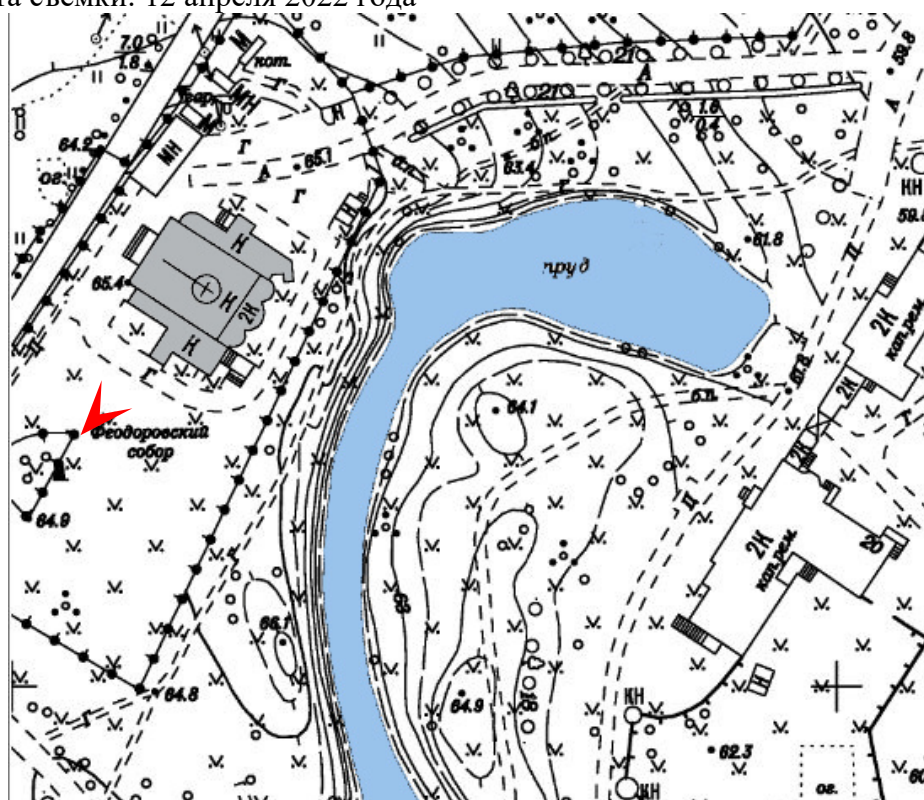


6. Объект культурного наследия федерального значения «Фермский парк с четырьмя прудами и гидротехническими сооружениями», входящий в состав объекта культурного наследия федерального значения «Александровский парк», по адресу: Санкт-Петербург, г. Пушкин, северо-восточная часть парка
 Вид на Федоровский собор и участок с юго-западной стороны
 Дата съемки: 12 апреля 2022 года



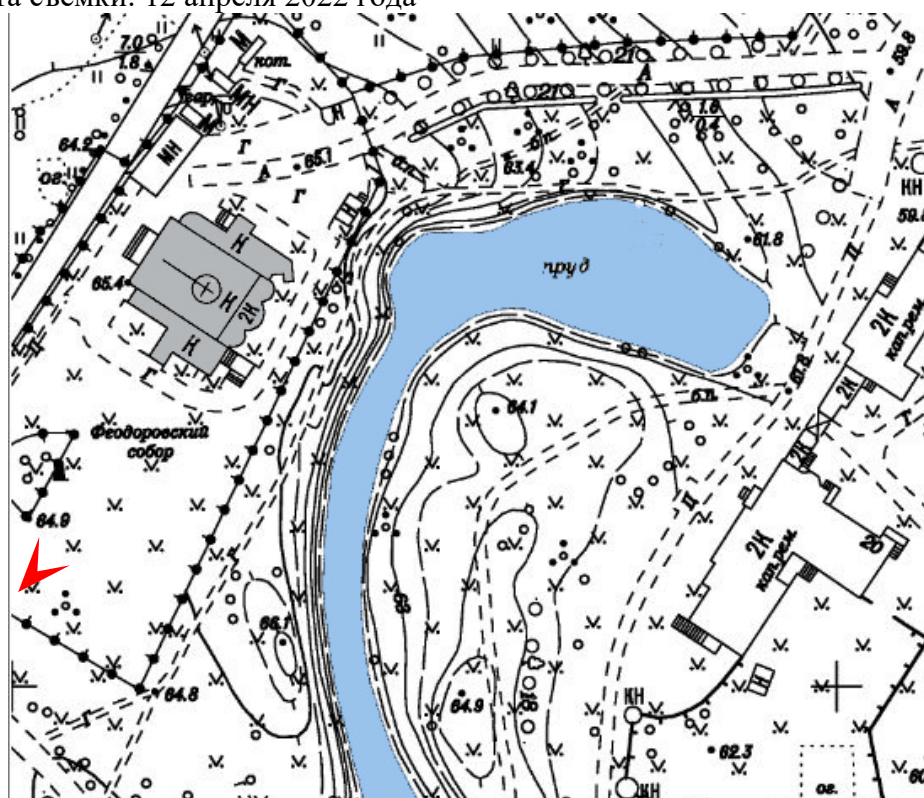



7. Объект культурного наследия федерального значения «Фермский парк с четырьмя прудами и гидротехническими сооружениями», входящий в состав объекта культурного наследия федерального значения «Александровский парк», по адресу: Санкт-Петербург, г. Пушкин, северо-восточная часть парка
 Вид на Федоровский собор и участок с южной стороны
 Дата съемки: 12 апреля 2022 года



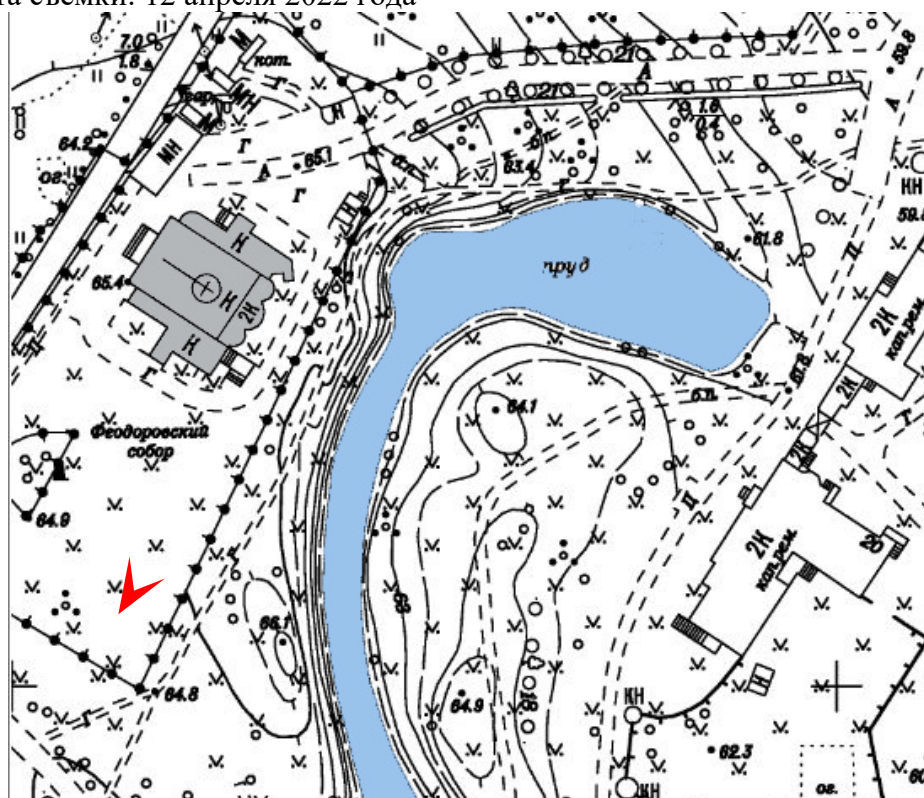


8. Объект культурного наследия федерального значения «Фермский парк с четырьмя прудами и гидротехническими сооружениями», входящий в состав объекта культурного наследия федерального значения «Александровский парк», по адресу: Санкт-Петербург, г. Пушкин, северо-восточная часть парка
 Вид на Федоровский собор и участок с южной стороны
 Дата съемки: 12 апреля 2022 года



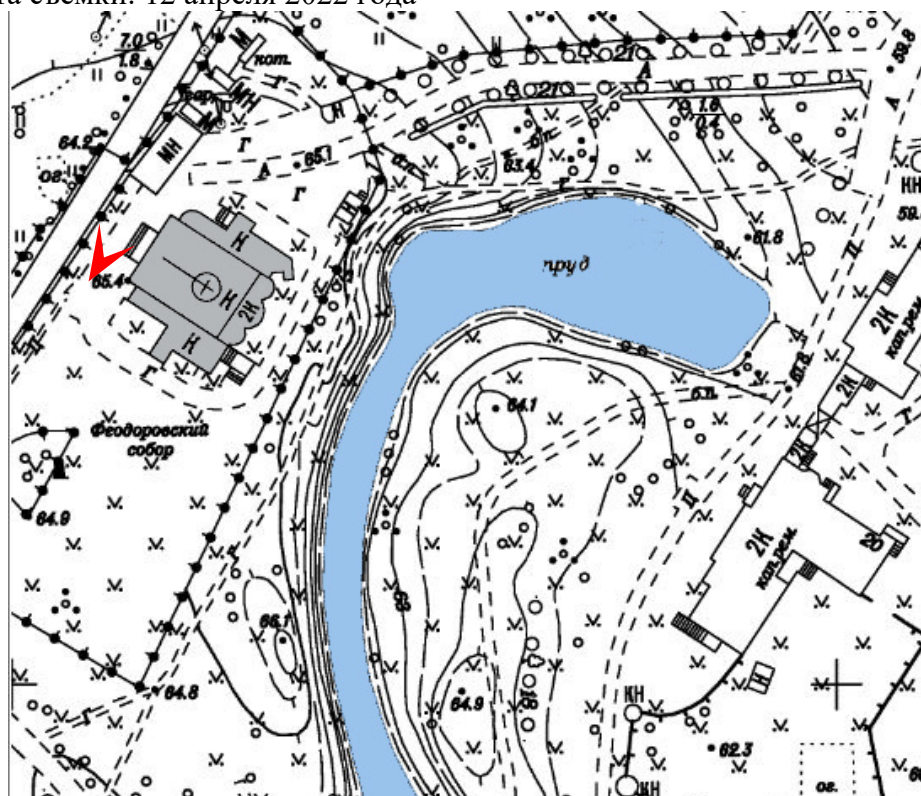


9. Объект культурного наследия федерального значения «Фермский парк с четырьмя прудами и гидротехническими сооружениями», входящий в состав объекта культурного наследия федерального значения «Александровский парк», по адресу: Санкт-Петербург, г. Пушкин, северо-восточная часть парка Вид на Федоровский собор и участок с южной стороны
Дата съемки: 12 апреля 2022 года



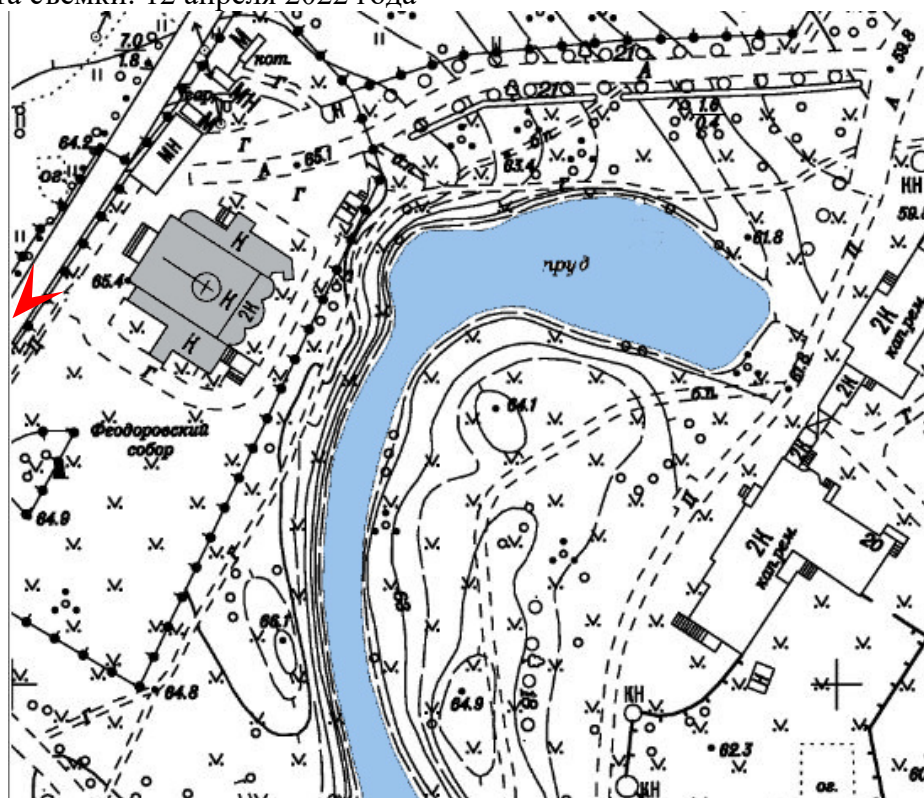



10. Объект культурного наследия федерального значения «Фермский парк с четырьмя прудами и гидротехническими сооружениями», входящий в состав объекта культурного наследия федерального значения «Александровский парк», по адресу: Санкт-Петербург, г. Пушкин, северо-восточная часть парка
 Вид на участок с южной стороны
 Дата съемки: 12 апреля 2022 года





11. Объект культурного наследия федерального значения «Фермский парк с четырьмя прудами и гидротехническими сооружениями», входящий в состав объекта культурного наследия федерального значения «Александровский парк», по адресу: Санкт-Петербург, г. Пушкин, северо-восточная часть парка
 Вид на примыкающий участок с западной стороны
 Дата съемки: 12 апреля 2022 года





12. Объект культурного наследия федерального значения «Фермский парк с четырьмя прудами и гидротехническими сооружениями», входящий в состав объекта культурного наследия федерального значения «Александровский парк», по адресу: Санкт-Петербург, г. Пушкин, северо-восточная часть парка
 Вид на примыкающий участок с северной стороны
 Дата съемки: 12 апреля 2022 года



Приложение № 5 к Акту
по результатам государственной историко-культурной экспертизы проектной
документации на проведение работ по сохранению объекта культурного наследия
федерального значения «Фермский парк с четырьмя прудами и гидротехническими
сооружениями», входящего в состав объекта культурного наследия федерального
значения «Александровский парк», расположенного по адресу: Санкт-Петербург,
г.Пушкин, северо-восточная часть парка: «Проект приспособления под современное
использование объекта культурного наследия федерального значения «Фермский парк с
четырьмя прудами и гидротехническими сооружениями», входящий в состав объекта
культурного наследия федерального значения «Александровский парк» в части
устройства временного сооружения под приходские нужды, расположенного по адресу:
Санкт-Петербург, г.Пушкин, северо-восточная часть парка», шифр: 112-2022,
разработанной ООО «КАНТ» в 2022 году

**Копия Паспорта объекта культурного наследия «Фермский парк с четырьмя
прудями и гидротехническими сооружениями» от 19.11.2020**

Утверждено
приказом Министерства культуры
Российской Федерации
от 2 июля 2015 г. № 1906

Экземпляр № 1

781520319381006

Регистрационный номер объекта культурного
наследия в едином государственном реестре
объектов культурного наследия (памятников
истории и культуры) народов Российской Федерации

ПАСПОРТ ОБЪЕКТА КУЛЬТУРНОГО НАСЛЕДИЯ

Фотографическое изображение объекта культурного наследия,
за исключением отдельных объектов археологического наследия,
фотографическое изображение которых вносится на основании решения
соответствующего органа охраны объектов культурного наследия



16.06.2015

Дата съемки (число, месяц, год)

1. Сведения о наименовании объекта культурного наследия

Фермский парк с четырьмя прудами и гидротехническими сооружениями

2. Сведения о времени возникновения или дате создания объекта культурного наследия, датах основных изменений (перестроек) данного объекта и (или) датах связанных с ним исторических событий

1810 г., садовый мастер Буш Джозеф, 1817 г., арх. Гесте В.И., 1818-1822 гг., арх. Менелас А.А., нач. XX в.

3. Сведения о категории историко-культурного значения объекта культурного наследия

Федерального значения	Регионального значения	Местного (муниципального значения)
+		

4. Сведения о виде объекта культурного наследия

Памятник	Ансамбль	Достопримечательное место
	+	

5. Номер и дата принятия органом государственной власти решения о включении объекта культурного наследия в единый государственный реестр объектов культурного наследия (памятников истории и культуры) народов Российской Федерации

- Постановление Правительства Российской Федерации «О перечне объектов исторического и культурного наследия федерального (общероссийского) значения, находящихся в г. Санкт-Петербурге» № 527 от 10.07.2001 г.

6. Сведения о местонахождении объекта культурного наследия (адрес объекта или при его отсутствии описание местоположения объекта)

г. Санкт-Петербург, город Пушкин, Александровский парк, северо-восточная часть парка

7. Сведения о границах территории объекта культурного наследия, включенного в единый государственный реестр объектов культурного наследия (памятников истории и культуры) народов Российской Федерации

- Распоряжение КГИОП Об утверждении границ и режима использования территории объекта культурного наследия федерального значения «Александровский парк» № 244-р от 13.05.2019 г.

8. Описание предмета охраны объекта культурного наследия

Объемно-пространственное и планировочное решение, рельеф: Местоположение Фермского парка – ландшафтный район Александровского парка в его северной части, ограниченный с

южной стороны Фермской дорогой, с восточной стороны Дворцовой улицей, с северной и западной стороны границей с полями и северным фасадом здания Казарм Собственного Его Императорского Величества Конвоя; сочетание открытых пространств (лугов, полей, прудов, дорог, площадок), полуоткрытых (участки с группами и одиночными деревьями), закрытых пространств (массивы), водоемов (пруды), зданий и сооружений; местоположение зданий и сооружений и ландшафтных объектов на территории Фермского парка: 1. Входящих в состав объекта культурного наследия федерального значения «Александровский парк»: 1.1. «Ферма» («дом смотрителя», «коровник», «корпус Высочайшего присутствия», «корпуса хозяйственные (три)»*, «ограда с двумя воротами», «павильон молочный», «флигели боковые одноэтажные (два)») – в центральной части Фермского парка, на Фермской дороге; * один корпус утрачен. 1.2. «Ратная палата» - в центральной части Фермского парка, на Фермской дороге; 1.3. «Собор Федоровский» - в восточной части Фермского парка; 1.4. «Федоровский городок» («баня и прачечная (Белая палата)», «дом для диаконов (Розовая палата)», «дом для низших служащих (башня Есенина)», «дом для низших чинов (пристройка у северной стены)», «дом причетников (Желтая палата)», «дом священников (Белокаменная палата)», «ограда с четырьмя башнями и двумя воротами», «сад митрополичий», «сарай каретный») – в восточной части парка, на пересечении Академического проспекта и Академического переулка; 2. Объекта культурного наследия регионального значения «Здание офицерского собрания»* - в северо-восточной части Фермского парка, на Академическом проспекте; * утрачен 3. Выявленных объектов культурного наследия: 3.1. «Казармы Собственного Его Императорского Величества Конвоя» - в северной части Фермского парка, на его северной границе, на Академическом проспекте; 3.2. «Казармы Собственного Его Императорского Величества Пехотного полка» («Семь зданий казарм», «Три служебных флигеля») – в восточной части Фермского парка на Дворцовой улице и Академическом проспекте; 3.3. «Императорский гараж» («Гараж с квартирами для служащих», «Служебный дом», «Гараж»); планировочная система Фермского парка: ландшафтные участки: 1. Западный участок парка с преобладанием открытых пространств (лугов и полей), преимущественно равнинным рельефом, двумя прудами, искусственным террасированным холмом, архитектурными доминантами «Фермы» и «Ратной палаты»; 2. Центральный участок парка с сочетанием открытых и закрытых пространств, аллеями посадками, выраженным искусственным рельефом с насыпными холмами и двумя прудами, плотиной, архитектурными доминантами «Федоровского городка» и «Собора Федоровского»; 3. Северо-восточный участок парка с преобладанием полуоткрытых пространств, равнинным рельефом, архитектурными доминантами («Императорский гараж», «Казармы Собственного Его Императорского Величества Пехотного полка»); исторические дороги (пешеходные и проезжие), аллеи: Фермская дорога – местоположение (вдоль южной границы Фермского парка, отделяющая район Фермского парка от остальных частей Александровского парка), характер (проезжая и пешеходная); Академический проспект – местоположение (в северо-восточной и северной части Фермского парка от Дворцовой улицы до северной границы парка), характер (проезжая); Академический переулок – местоположение в восточной части парка от Академического проспекта, вдоль восточной ограды Федоровского городка, до Фермской дороги, характер (проезжая); Липовая аллея – местоположение (в центральном участке парка от Академического проспекта (у северной границы парка) до дороги соединяющая Академический проспект и Фермскую дорогу), характер (пешеходная), покрытие (набивное); аллея двухрядная, шаг посадки, видовой состав (липа мелколистная); дорога вдоль северо-западной границы Фермского парка (Академическая улица) – местоположение (от района Ламских прудов Александровского парка до здания Казарм Е.И.В. Конвоя), характер (пешеходная), покрытие (набивное); Полевая дорога – местоположение (в западной части парка, с северной стороны «Фермы»), характер (пешеходная, проезжая), покрытие (набивное); дороги в западном участке Фермского парка – местоположение (в части парка с преобладанием открытых пространств, ограниченной Фермской дорогой, Липовой аллеей и дорогой вдоль северо-западной границы парка, характер (пешеходные, верховые), покрытия (набивные); исторические дороги и центральном и северо-восточном участках парка – местоположение, характер (пешеходные, проезжие), покрытия (в том числе набивные); аллея, соединяющая Академический проспект и Федоровский собор, двухрядная, шаг посадки, видовой состав (липа мелколистная); пруд с плотиной – местоположение (в восточном участке Фермского парка), конфигурация, абрис береговых линий, историческое берегоукрепление (булыжный камень); плотина – местоположение, габариты, конструкция (подпорная с водосливом, переливная, материал (гранит); большой пруд – местоположение (между Федоровским собором и Федоровским городком в восточной части Фермского парка), конфигурация, абрис береговых линий, историческое берегоукрепление – одернованные откосы, булыжный камень; пруд – местоположение (в западной части Фермского парка, к северу от Фермы), конфигурация, абрис береговых линий, историческое берегоукрепление – одернованные откосы, булыжный камень;

пруд фигурный – местоположение (в западной части Фермского парка, к западу от Фермы), конфигурация, абрис береговых линий, историческое берегоукрепление – одернованные откосы, булыжный камень; пограничный ров («ах-ах») – местоположение (по северо-западной границе парка) – планировочное решение, берегоукрепление – одернованные откосы; гидросистема, включая мелиоративные каналы, проток – местоположение, планировочное решение, берегоукрепление – одернованные откосы; насыпной террасированный холм – местоположение (в западной части Фермского парка на берегу фигурного пруда), планировочное решение, габариты, конструкция; здания казарм железнодорожного полка – местоположение, исторические габариты и архитектурно-художественное решение фасадов; внутренние визуальные связи (панорамные перспективные виды): панорама с Академической улицы в сторону «Фермы», «Ратной палаты», «Федоровского собора» и «Казарм Собственного Его Императорского Величества Конвоя» (на участке от исторической Полевой дороги до Академического проспекта); виды с Фермской дороги на «Ратную палату» «Ферму» и «Белую башню»); визуальные связи «Фермы» и «Ратной палаты» с доминантами Александровского парка «Белой башней» и «Арсеналом» визуальные связи «Федоровского собора» и «Федоровского городка»; виды с Академического проспекта и Дворцовой улицы на Федоровский собор», «Федоровский городок», «Казармы Собственного Его Императорского Величества Пехотного полка», «Казарм Собственного Его Императорского Величества Конвоя», «Императорский гараж»; Зеленые насаждения: породный состав: лиственница сибирская и европейская, ель обыкновенная, липа мелколистная, дуб черешчатый, клен остролистный, вяз шершавый, ива (различных видов), береза повислая и пушистая, осина, ясень обыкновенный, тополь берлинский и бальзамический, рябина обыкновенная, черемуха обыкновенная, ольха серая, плодовые деревья (яблоня, слива), сосна кедровая сибирская; зеленые насаждения (деревья): массивы, группы, аллеи, одиночные посадки: плотный древесный массив, выполняющий роль зеленой кулисы в северо-западной части Фермского парка (между пограничным рвом и Академической улицей) – местоположение, плотность древесных посадок; группа старовозрастных лиственниц (в западной части Фермского парка, около Академической улицы) – местоположение, породный состав; группа старовозрастных дубов (в западной части Фермского парка, около Академической улицы) – местоположение, породный состав; группы смешанные из старовозрастных деревьев ценных пород (в западной части Фермского парка, к западу от «Фермы») – местоположение, породный состав (дуб, липа); группы смешанные из старовозрастных деревьев ценных пород (в западной части Фермского парка, вдоль северного края Фермской дороги) – местоположение, породный состав (дуб, лиственница, липа); группа старовозрастных ясеней – посадка по кругу (в западной части Фермского парка в зоне фигурного пруда) – местоположение, породный состав; группа старовозрастных лип (в западной части Фермского парка в зоне фигурного пруда) – местоположение, породный состав; группа старовозрастных лип по берегам протоки от фигурного пруда (в районе пересечения протоки с Академической улицей) – местоположение, породный состав (липа); плотное расположение смешанных групп из лиственных и хвойных ценных пород вдоль западной границы Фермского парка (между пограничным рвом и Академической улицей) – местоположение, пейзажное расположение групп, породный состав (липа, клен, дуб, лиственница); единичные старовозрастные деревья в восточной части Фермского парка – местоположение, породный состав (ель, дуб, вяз); старовозрастная лиственница (на северном берегу фигурного пруда) – местоположение, породный состав; старовозрастные липы (на Липовой аллее) – местоположение, породный состав;

- Распоряжение об определении предмета охраны объекта культурного наследия «Фермский парк с четырьмя прудами и гидротехническими сооружениями», входящего в состав объекта культурного наследия федерального значения «Александровский парк» № 10-640 от 07.10.2014 г.

9. Сведения о наличии зон охраны данного объекта культурного наследия с указанием номера и даты принятия органом государственной власти акта об утверждении указанных зон либо информация о расположении данного объекта культурного наследия в границах зон охраны иного объекта культурного наследия


- закон Санкт-Петербурга «О границах объединенных зон охраны объектов культурного наследия, расположенных на территории Санкт-Петербурга, режимах использования земель и требованиям к градостроительным регламентам в границах указанных зон» №

820-7 от 19.01.2019 г.

Всего в паспорте листов

5

Уполномоченное должностное лицо органа охраны объектов культурного наследия

Заместитель председателя - начальник Управления организационного обеспечения, популяризации и государственного учета объектов культурного наследия		Г.Р. Аганова
должность	подпись	инициалы, фамилия

19 . 11 . 2020

Дата оформления паспорта
(число, месяц, год)

Приложение № 6 к Акту
по результатам государственной историко-культурной экспертизы проектной
документации на проведение работ по сохранению объекта культурного наследия
федерального значения «Фермский парк с четырьмя прудами и гидротехническими
сооружениями», входящего в состав объекта культурного наследия федерального
значения «Александровский парк», расположенного по адресу: Санкт-Петербург,
г.Пушкин, северо-восточная часть парка: «Проект приспособления под современное
использование объекта культурного наследия федерального значения «Фермский парк с
четырьмя прудами и гидротехническими сооружениями», входящий в состав объекта
культурного наследия федерального значения «Александровский парк» в части
устройства временного сооружения под приходские нужды, расположенного по адресу:
Санкт-Петербург, г.Пушкин, северо-восточная часть парка», шифр: 112-2022,
разработанной ООО «КАНТ» в 2022 году

**Копия распоряжения КГИОП от 23.11.2020 № 07-19-557/20 «Об утверждении
охранного обязательства собственника или иного законного владельца объекта
культурного наследия федерального значения «Фермский парк с четырьмя прудами
и гидротехническими сооружениями», включенного в единый государственный
реестр объектов культурного наследия (памятников истории и культуры) народов
Российской Федерации»**



ПРАВИТЕЛЬСТВО САНКТ-ПЕТЕРБУРГА
КОМИТЕТ ПО ГОСУДАРСТВЕННОМУ КОНТРОЛЮ, ИСПОЛЬЗОВАНИЮ
И ОХРАНЕ ПАМЯТНИКОВ ИСТОРИИ И КУЛЬТУРЫ

РАСПОРЯЖЕНИЕ

23 июля 2020

№ 04-19.554/20

Об утверждении охранного обязательства собственника или иного законного владельца объекта культурного наследия федерального значения «Фермский парк с четырьмя прудами и гидротехническими сооружениями», включенного в единый государственный реестр объектов культурного наследия (памятников истории и культуры) народов Российской Федерации

В соответствии с главой VIII Федерального закона от 25.06.2002 № 73-ФЗ «Об объектах культурного наследия (памятниках истории и культуры) народов Российской Федерации»:

1. Утвердить охранное обязательство собственника или иного законного владельца объекта культурного наследия федерального значения «Фермский парк с четырьмя прудами и гидротехническими сооружениями», расположенного по адресу: г. Санкт-Петербург, город Пушкин, Александровский парк, северо-восточная часть парка (далее – Объект), входящего в состав объекта культурного наследия федерального значения «Александровский парк», согласно приложению к настоящему распоряжению.

2. Начальнику отдела обработки документированной информации Управления организационного обеспечения, популяризации и государственного учета объектов культурного наследия КГИОП обеспечить направление копии распоряжения собственнику объекта, другим лицам, к обязанностям которых относится его исполнение, а также в орган, уполномоченный на ведение Единого государственного реестра недвижимости в порядке, установленном законодательством Российской Федерации, не позднее пятнадцати рабочих дней со дня утверждения охранного обязательства.

3. Начальнику отдела государственного учета объектов культурного наследия Управления организационного обеспечения, популяризации и государственного учета объектов культурного наследия КГИОП обеспечить направление распоряжения в Министерство культуры Российской Федерации для приобщения к учетному делу объекта.

4. Начальнику отдела координации и контроля Управления организационного обеспечения, популяризации и государственного учета объектов культурного наследия КГИОП обеспечить размещение распоряжения на сайте КГИОП в информационно-телекоммуникационной сети «Интернет» и в локальной компьютерной сети КГИОП.

5. Контроль за выполнением распоряжения остается за заместителем председателя КГИОП - начальником Управления организационного обеспечения, популяризации и государственного учета объектов культурного наследия.

Заместитель председателя КГИОП -
 начальник Управления организационного обеспечения,
 популяризации и государственного учета
 объектов культурного наследия

Г.Р. Аганова

Приложение
к распоряжению КГИОП
от 23 НОЯ 2020 № 04-19-557/20

**ОХРАННОЕ ОБЯЗАТЕЛЬСТВО
СОБСТВЕННИКА ИЛИ ИНОГО ЗАКОННОГО ВЛАДЕЛЬЦА**
объекта культурного наследия, включенного в единый государственный реестр объектов
культурного наследия (памятников истории и культуры) народов Российской Федерации

"Фермский парк с четырьмя прудами и гидротехническими сооружениями"
(указать наименование объекта культурного наследия в соответствии с правовым актом о его
принятии на государственную охрану)

регистрационный номер объекта культурного наследия в едином государственном реестре
объектов культурного наследия (памятников истории и культуры)
народов Российской Федерации:

7	8	1	5	2	0	3	1	9	3	8	1	0	0	6
---	---	---	---	---	---	---	---	---	---	---	---	---	---	---

Раздел 1. Данные об объекте культурного наследия, включенном в единый
государственный реестр объектов культурного наследия
(памятников истории и культуры) народов Российской Федерации

(заполняются в случае, предусмотренном п. 5 ст. 47.6 Федерального закона от
25.06.2002 N 73-ФЗ "Об объектах культурного наследия (памятниках истории и культуры)
народов Российской Федерации")

Отметка о наличии или отсутствии паспорта объекта культурного наследия,
включенного в единый государственный реестр объектов культурного наследия (памятников
истории и культуры) народов Российской Федерации, в отношении которого утверждено
охранное обязательство (далее - объект культурного наследия):

имеется отсутствует
(нужное отметить знаком "V")

При наличии паспорта объекта культурного наследия он является неотъемлемой частью
охранного обязательства.

При отсутствии паспорта объекта культурного наследия в охранное обязательство
вносятся следующие сведения:

1. Сведения о наименовании объекта культурного наследия:

--

2. Сведения о времени возникновения или дате создания объекта культурного наследия,
датах основных изменений (перестроек) данного объекта и (или) датах связанных с ним
исторических событий:

--

3. Сведения о категории историко-культурного значения объекта культурного наследия:

федерального регионального муниципального значения
(нужное отметить знаком "V")

4. Сведения о виде объекта культурного наследия:

памятник ансамбль
(нужное отметить знаком "V")

5. Номер и дата принятия акта органа государственной власти о включении объекта культурного наследия в единый государственный реестр объектов культурного наследия (памятников истории и культуры) народов Российской Федерации:

6. Сведения о местонахождении объекта культурного наследия (адрес объекта или при его отсутствии описание местоположения объекта):

(Субъект Российской Федерации)

(населенный пункт)

улица д. корп./стр. помещение/квартира

иные сведения:

7. Сведения о границах территории объекта культурного наследия (для объектов археологического наследия прилагается графическое отражение границ на плане земельного участка, в границах которого он располагается):

8. Описание предмета охраны объекта культурного наследия:

9. Фотографическое (иное графическое) изображение объекта (на момент утверждения охранного обязательства):

Прилагается: изображений,
(указать количество)

согласно приложению № к настоящему охранному обязательству.

10. Сведения о наличии зон охраны данного объекта культурного наследия с указанием номера и даты принятия органом государственной власти акта об утверждении указанных зон либо информация о расположении данного объекта культурного наследия/земельного участка, в границах которого располагается объект археологического наследия, в границах зон охраны другого объекта культурного наследия:

--

11. Сведения о требованиях к осуществлению деятельности в границах территории объекта культурного наследия, включенного в единый государственный реестр объектов культурного наследия (памятников истории и культуры) народов Российской Федерации, об особом режиме использования земельного участка, в границах которого располагается объект археологического наследия, установленных статьей 5.1 Федерального закона от 25.06.2002 N 73-ФЗ "Об объектах культурного наследия (памятниках истории и культуры) народов Российской Федерации" (далее - Закон 73-ФЗ):

1) на территории памятника или ансамбля запрещаются строительство объектов капитального строительства и увеличение объемно-пространственных характеристик на территории памятника или ансамбля объектов капитального строительства; проведение земляных, строительных, мелиоративных и иных работ, за исключением работ по сохранению объекта культурного наследия или его отдельных элементов, сохранению историко-градостроительной или природной среды объекта культурного наследия;

2) на территории памятника, ансамбля разрешается ведение хозяйственной деятельности, не противоречащей требованиям обеспечения сохранности объекта культурного наследия и позволяющей обеспечить функционирование объекта культурного наследия в современных условиях;

3) в случае нахождения памятника или ансамбля на территории достопримечательного места подлежат также выполнению требования и ограничения, установленные в соответствии со статьей 5.1 Закона 73-ФЗ, для осуществления хозяйственной деятельности на территории достопримечательного места;

4) особый режим использования земельного участка, в границах которого располагается объект археологического наследия, предусматривает возможность проведения археологических полевых работ в порядке, установленном Законом 73-ФЗ, земляных, строительных, мелиоративных, хозяйственных работ, указанных в статье 30 Закона 73-ФЗ работ по использованию лесов и иных работ при условии обеспечения сохранности объекта археологического наследия, а также обеспечения доступа граждан к указанному объекту.

12. Иные сведения, предусмотренные Законом 73-ФЗ:

<p>Действие охранного обязательства прекращается со дня принятия Правительством Российской Федерации решения об исключении объекта культурного наследия из реестра.</p>

<p>Объект культурного наследия входит в состав объекта культурного наследия федерального значения "Александровский парк" (согласно постановлению Правительства РФ от 10.07.2001 № 527).</p>

<p>Местонахождение объекта культурного наследия (адрес объекта или при его отсутствии описание местоположения объекта):</p>

-г. Санкт-Петербург, город Пушкин, Александровский парк, 15, северо-восточная часть парка (согласно приказу Министерства культуры Российской Федерации от 27.11.2015 N 21123-р);

-Санкт-Петербург, город Пушкин, Академический проспект, дом 27, литера А (согласно выписке из Единого государственного реестра недвижимости об объекте недвижимости от

- 10.08. 2020 №99/2020/342164738);
- Санкт-Петербург, город Пушкин, Академический проспект, дом 2, литера А (согласно выписке из Единого государственного реестра недвижимости об объекте недвижимости от 10.08. 2020 №99/2020/342168044);
 - Санкт-Петербург, город Пушкин, Академический проспект, дом 14, литера А (согласно выписке из Единого государственного реестра недвижимости об объекте недвижимости от 10.08. 2020 №99/2020/342157043);
 - Санкт-Петербург, город Пушкин, Садовая улица, дом 7 (участок 4) (согласно выписке из Единого государственного реестра недвижимости об объекте недвижимости от 10.08. 2020 №99/2020/342160268);
 - Санкт-Петербург, город Пушкин, Садовая улица, дом 7 (участок 21) (согласно выписке из Единого государственного реестра недвижимости об объекте недвижимости от 10.08. 2020 №99/2020/342162355);
 - Санкт-Петербург, город Пушкин, земли СПГАУ, участок 10 (согласно выписке из Единого государственного реестра недвижимости об объекте недвижимости от 10.08. 2020 №99/2020/342153545);
 - Санкт-Петербург, город Пушкин, Фермская дорога, участок 1 (у дома 5, литера А по Фермской дороге) (согласно выписке из Единого государственного реестра недвижимости об объекте недвижимости от 10.08. 2020 №99/2020/342150551);
 - установлено ориентира, расположенного в границах участка. Ориентир Санкт-Петербург, г. Пушкин, Садовая улица, участок 25 (согласно выписке из Единого государственного реестра недвижимости об объекте недвижимости от 10.08. 2020 №99/2020/342149131);
 - Санкт-Петербург, город Пушкин, Садовая улица, дом 7 (участок 6) (согласно выписке из Единого государственного реестра недвижимости об объекте недвижимости от 10.08. 2020 №99/2020/342145972);
 - Санкт-Петербург, город Пушкин, Садовая улица, дом 7 (участок 5) (согласно выписке из Единого государственного реестра недвижимости об объекте недвижимости от 10.08. 2020 №99/2020/342142963);
 - Санкт-Петербург, город Пушкин, Садовая улица, дом 7, (участок 2) (согласно выписке из Единого государственного реестра недвижимости об объекте недвижимости от 10.08. 2020 №99/2020/342141717);
 - Санкт-Петербург, город Пушкин, Дворцовая улица, дом 2, литера А (участок 21) (согласно выписке из Единого государственного реестра недвижимости об объекте недвижимости от 10.08. 2020 №99/2020/342135448);
 - Санкт-Петербург, город Пушкин, Академический проспект, участок 1 ((у дома 6, литера А) (согласно выписке из Единого государственного реестра недвижимости об объекте недвижимости от 10.08. 2020 №99/2020/342179410);
 - Санкт-Петербург, город Пушкин, Академический проспект, дом 6 (согласно выписке из Единого государственного реестра недвижимости об объекте недвижимости от 10.08.2020 №99/2020/342172460);
 - Санкт-Петербург, город Пушкин, Дворцовая улица, участок 2, (северо-западнее дома 6 по Дворцовой улице) (согласно выписке из Единого государственного реестра недвижимости об объекте недвижимости от 10.08.2020 №99/2020/342170778);
 - Санкт-Петербург, город Пушкин, Академический проспект, дом 8а, литера А (согласно выписке из Единого государственного реестра недвижимости об объекте недвижимости от 10.08.2020 №99/2020/342182210);
 - Санкт-Петербург, город Пушкин, Садовая улица, дом 7, литера А (согласно выписке из Единого государственного реестра недвижимости об объекте недвижимости от 10.08. 2020 №99/2020/342158498)
- в границах объекта культурного наследия федерального значения "Фермский парк с четырьмя прудами и гидротехническими сооружениями", расположена территория ЗНОП

14051 сквер б/н между Санкт-Петербургским шоссе и Монастырской ул.

Раздел 2. Требования к сохранению объекта культурного наследия
(заполняется в соответствии со статьей 47.2 Закона 73-ФЗ)

13. Требования к сохранению объекта культурного наследия, включенного в единый государственный реестр объектов культурного наследия (памятников истории и культуры) народов Российской Федерации, предусматривают консервацию, ремонт, реставрацию объекта культурного наследия, приспособление объекта культурного наследия для современного использования либо сочетание указанных мер.

Состав (перечень) и сроки (периодичность) проведения работ по сохранению объекта культурного наследия, в отношении которого утверждено охранное обязательство, определяются соответствующим органом охраны объектов культурного наследия:

Комитет по государственному контролю, использованию и охране памятников истории и культуры Санкт-Петербурга (далее - КГИОП)

(указать наименование органа охраны объектов культурного наследия, утвердившего охранное обязательство)

на основании акта технического состояния объекта культурного наследия, составленного в порядке, установленном пунктом 2 статьи 47.2 Закона 73-ФЗ.

14. Лицо (лица), указанное (указанные) в пункте 11 статьи 47.6 Закона 73-ФЗ, обязано (обязаны) обеспечить финансирование и организацию проведения научно-исследовательских, изыскательских, проектных работ, консервации, ремонта, реставрации и иных работ, направленных на обеспечение физической сохранности объекта культурного наследия и сохранение предмета охраны объекта культурного наследия, в порядке, установленном Законом 73-ФЗ.

В случае обнаружения при проведении работ по сохранению объекта культурного наследия объектов, обладающих признаками объекта культурного наследия, в том числе объектов археологического наследия, собственник или иной законный владелец обязан незамедлительно приостановить работы и направить в течение трех рабочих дней со дня их обнаружения заявление в письменной форме об указанных объектах в региональный орган охраны объектов культурного наследия:

КГИОП

(указать наименование соответствующего регионального органа охраны объектов культурного наследия. В случае если охранное обязательство утверждено не данным органом охраны, указать его полное наименование и почтовый адрес)

Дальнейшее взаимодействие с региональным органом охраны объектов культурного наследия собственник или иной законный владелец объекта культурного наследия обязан осуществлять в порядке, установленном статьей 36 Закона 73-ФЗ.

15. Работы по сохранению объекта культурного наследия должны организовываться собственником или иным законным владельцем объекта культурного наследия в соответствии с порядком, предусмотренным статьей 45 Закона 73-ФЗ.

16. Собственник (иной законный владелец) земельного участка, в границах которого расположен объект археологического наследия, обязан:

обеспечивать неизменность внешнего облика;

сохранять целостность, структуру объекта археологического наследия;

организовывать и финансировать спасательные археологические полевые работы на

данном объекте археологического наследия в случае, предусмотренном статьей 40, и в порядке, установленном статьей 45.1 Закона 73-ФЗ.

Раздел 3. Требования к содержанию объекта культурного наследия
(заполняется в соответствии со статьей 47.3 Закона 73-ФЗ)

17. При содержании и использовании объекта культурного наследия, включенного в единый государственный реестр объектов культурного наследия (памятников истории и культуры) народов Российской Федерации, в целях поддержания в надлежащем техническом состоянии без ухудшения физического состояния и (или) изменения предмета охраны данного объекта культурного наследия лица, указанные в пункте 11 статьи 47.6 Закона 73-ФЗ, обязаны:

1) осуществлять расходы на содержание объекта культурного наследия и поддержание его в надлежащем техническом, санитарном и противопожарном состоянии;

2) не проводить работы, изменяющие предмет охраны объекта культурного наследия либо ухудшающие условия, необходимые для сохранности объекта культурного наследия;

3) не проводить работы, изменяющие облик, объемно-планировочные и конструктивные решения и структуры, интерьер объекта культурного наследия в случае, если предмет охраны объекта культурного наследия не определен;

4) соблюдать установленные статьей 5.1 Закона 73-ФЗ требования к осуществлению деятельности в границах территории объекта культурного наследия, особый режим использования земельного участка, водного объекта или его части, в границах которых располагается объект археологического наследия;

5) не использовать объект культурного наследия (за исключением оборудованных с учетом требований противопожарной безопасности объектов культурного наследия, предназначенных либо предназначавшихся для осуществления и (или) обеспечения указанных ниже видов хозяйственной деятельности, и помещений для хранения предметов религиозного назначения, включая свечи и лампадное масло):

под склады и объекты производства взрывчатых и огнеопасных материалов, предметов и веществ, загрязняющих интерьер объекта культурного наследия, его фасад, территорию и водные объекты и (или) имеющих вредные парогазообразные и иные выделения;

под объекты производства, имеющие оборудование, оказывающее динамическое и вибрационное воздействие на конструкции объекта культурного наследия, независимо от мощности данного оборудования;

под объекты производства и лаборатории, связанные с неблагоприятным для объекта культурного наследия температурно-влажностным режимом и применением химически активных веществ;

6) незамедлительно извещать:

КГИОП

(указать наименование органа охраны объектов культурного наследия, утвердившего охранное обязательство)

обо всех известных ему повреждениях, авариях или об иных обстоятельствах, причинивших вред объекту культурного наследия, включая объект археологического наследия, земельному участку в границах территории объекта культурного наследия или угрожающих причинением такого вреда, и безотлагательно принимать меры по предотвращению дальнейшего разрушения, в том числе проводить противоаварийные работы в порядке, установленном для проведения работ по сохранению объекта культурного наследия;

7) не допускать ухудшения состояния территории объекта культурного наследия, включенного в единый государственный реестр объектов культурного наследия (памятников истории и культуры) народов Российской Федерации, поддерживать территорию объекта культурного наследия в благоустроенном состоянии.

18. Собственник жилого помещения, являющегося объектом культурного наследия или частью такого объекта, обязан выполнять требования к сохранению объекта культурного наследия в части, предусматривающей обеспечение поддержания объекта культурного наследия или части объекта культурного наследия в надлежащем техническом состоянии без ухудшения физического состояния и изменения предмета охраны объекта культурного наследия.

19. В случае обнаружения при проведении работ на земельном участке в границах территории объекта культурного наследия объектов, либо на земельном участке, в границах которого располагается объект археологического наследия, объектов, обладающих признаками объекта культурного наследия, лица, указанные в пункте 11 статьи 47.6 Закона 73-ФЗ, осуществляют действия, предусмотренные подпунктом 2 пункта 3 статьи 47.2 Закона 73-ФЗ.

20. В случае если содержание или использование объекта культурного наследия, включенного в единый государственный реестр объектов культурного наследия (памятников истории и культуры) народов Российской Федерации, а также земельного участка, в границах которого располагается объект археологического наследия, может привести к ухудшению состояния данного объекта культурного наследия и (или) предмета охраны данного объекта культурного наследия, в предписании, направляемом

КГИОП

(указать наименование органа охраны объектов культурного наследия, утвердившего охранное обязательство)

собственнику или иному законному владельцу объекта культурного наследия, устанавливаются следующие требования:

1) к видам хозяйственной деятельности с использованием объекта культурного наследия, включенного в реестр, земельного участка, в границах которого располагается объект археологического наследия, либо к видам хозяйственной деятельности, оказывающим воздействие на указанные объекты, в том числе ограничение хозяйственной деятельности;

2) к использованию объекта культурного наследия, включенного в реестр, земельного участка, в границах которого располагается объект археологического наследия, при осуществлении хозяйственной деятельности, предусматривающие в том числе ограничение технических и иных параметров воздействия на объект культурного наследия;

3) к благоустройству в границах территории объекта культурного наследия, включенного в реестр, земельного участка, в границах которого располагается объект археологического наследия.

**Раздел 4. Требования к обеспечению доступа граждан
Российской Федерации, иностранных граждан и лиц без гражданства
к объекту культурного наследия, включенному в реестр
(заполняется в соответствии со статьей 47.4 Закона 73-ФЗ)**

21. Условия доступа к объекту культурного наследия, включенному в реестр (периодичность, длительность и иные характеристики доступа), устанавливаются соответствующим органом охраны объектов культурного наследия, определенным пунктом 7 статьи 47.6 Закона 73-ФЗ, с учетом мнения собственника или иного законного владельца такого объекта, а также с учетом вида объекта культурного наследия, включенного в реестр, категории его историко-культурного значения, предмета охраны, физического состояния объекта культурного наследия, требований к его сохранению, характера современного использования данного объекта культурного наследия, включенного в реестр.

Условия доступа к объектам культурного наследия, включенным в реестр, используемым в качестве жилых помещений, а также к объектам культурного наследия религиозного назначения, включенным в реестр, устанавливаются соответствующим органом

охраны объектов культурного наследия по согласованию с собственниками или иными законными владельцами этих объектов культурного наследия.

При определении условий доступа к памятникам или ансамблям религиозного назначения учитываются требования к внешнему виду и поведению лиц, находящихся в границах территорий указанных объектов культурного наследия религиозного назначения, соответствующие внутренним установлениям религиозной организации, если такие установления не противоречат законодательству Российской Федерации.

В случае, если интерьер объекта культурного наследия не относится к предмету охраны объекта культурного наследия, требование к обеспечению доступа во внутренние помещения объекта культурного наследия, включенного в реестр, не может быть установлено.

Условия доступа к объектам культурного наследия, расположенным на территории Российской Федерации и предоставленным в соответствии с международными договорами Российской Федерации дипломатическим представительствам и консульским учреждениям иностранных государств в Российской Федерации, международным организациям, а также к объектам культурного наследия, находящимся в собственности иностранных государств и международных организаций, устанавливаются в соответствии с международными договорами Российской Федерации.

Физические и юридические лица, проводящие археологические полевые работы, имеют право доступа к объектам археологического наследия, археологические полевые работы на которых предусмотрены разрешением (открытым листом) на проведение археологических полевых работ. Физическим и юридическим лицам, проводящим археологические полевые работы, в целях проведения указанных работ собственниками и (или) пользователями земельных участков, в границах которых расположены объекты археологического наследия, должен быть обеспечен доступ к земельным участкам, участкам водных объектов, участкам лесного фонда, на территорию, определенную разрешением (открытым листом) на проведение археологических полевых работ.

Обеспечить доступ гражданам Российской Федерации, иностранным гражданам и лицам без гражданства к объекту культурного наследия в соответствии с внутренним распорядком, установленным собственником или иным законным владельцем объекта культурного наследия

Доступ на территорию объекта культурного наследия разрешается в период, предусмотренный Правилами охраны и использования территории зеленых насаждений общего пользования.

Раздел 5. Требования к размещению наружной рекламы на объектах культурного наследия, их территориях (заполняется в случаях, определенных подпунктом 4 пункта 2 статьи 47.6 Закона 73-ФЗ)

22. Требования к размещению наружной рекламы:

Не допускается распространение наружной рекламы на объектах культурного наследия, включенных в единый государственный реестр объектов культурного наследия (памятников истории и культуры) народов Российской Федерации, а также на их территориях, за исключением достопримечательных мест.

Запрет или ограничение распространения наружной рекламы на объектах культурного наследия, находящихся в границах достопримечательного места и включенных в единый государственный реестр объектов культурного наследия (памятников истории и культуры) народов Российской Федерации, а также требования к ее распространению устанавливаются соответствующим органом охраны объектов культурного наследия, определенным пунктом 7 статьи 47.6 Закона 73-ФЗ, и вносятся в правила землепользования и застройки, разработанные в соответствии с Градостроительным кодексом Российской Федерации.

Указанные требования не применяются в отношении распространения на объектах культурного наследия, их территориях наружной рекламы, содержащей исключительно информацию о проведении на объектах культурного наследия, их территориях театрально-

зрелищных, культурно-просветительных и зрелищно-развлекательных мероприятий или исключительно информацию об указанных мероприятиях с одновременным упоминанием об определенном лице как о спонсоре конкретного мероприятия при условии, если такому упоминанию отведено не более чем десять процентов рекламной площади (пространства). В таком случае актом соответствующего органа охраны объектов культурного наследия устанавливаются требования к размещению наружной рекламы на данном объекте культурного наследия (либо его территории), включая место (места) ее возможного размещения, требования к внешнему виду, цветовым решениям, способам крепления.

Раздел 6. Иные обязанности лица (лиц), указанного (указанных) в пункте 11 статьи 47.6 Федерального закона от 25.06.2002 N 73-ФЗ "Об объектах культурного наследия (памятниках истории и культуры) народов Российской Федерации"

23. Для лица (лиц), указанного (указанных) в пункте 11 статьи 47.6 Закона 73-ФЗ, устанавливаются обязанности:

1) по финансированию мероприятий, обеспечивающих выполнение требований в отношении объекта культурного наследия, включенного в реестр, установленных статьями 47.2 - 47.4 Закона 73-ФЗ;

2) по соблюдению требований к осуществлению деятельности в границах территории объекта культурного наследия, включенного в реестр, либо особого режима использования земельного участка, в границах которого располагается объект археологического наследия, установленных статьей 5.1 Закона 73-ФЗ.

24. Собственник, иной законный владелец, пользователи объекта культурного наследия, земельного участка, в границах которого располагается объект археологического наследия (в случае, указанном в пункте 11 статьи 47.6 Закона 73-ФЗ), а также все лица, привлеченные ими к проведению работ по сохранению (содержанию) объекта культурного наследия, обязаны соблюдать требования, запреты и ограничения, установленные законодательством об охране объектов культурного наследия.

25. Дополнительные требования в отношении объекта культурного наследия:

1) Выполнить работы по сохранению объекта культурного наследия, определенные КГИОП на основании акта технического состояния объекта культурного наследия, составленного в порядке, установленном пунктом 2 статьи 47.2 Закона 73-ФЗ*:

№ п/п	Наименование работ	Сроки выполнения	Примечание
1	В установленном законом порядке выполнить ремонт и реставрацию объекта культурного наследия	В течение 60 месяцев со дня утверждения охранного обязательства актом КГИОП	в том числе пруды, расположенные к западу от "Фермы", к северу от "Фермы"

*Установленные охранным обязательством виды работ не изменяют и не отменяют необходимости исполнения вступивших в законную силу судебных актов в отношении объекта.

2) Выполнить следующие мероприятия по установке информационных надписей и обозначений на объекте культурного наследия:

№ п/п	Наименование мероприятий	Сроки выполнения	Примечание
1	В установленном порядке обеспечить установку на объекте культурного наследия информационных надписей и обозначений.	В течение 36 месяцев со дня утверждения охранного обязательства актом	

	КГИОП	
--	-------	--

3) Осуществлять размещение дополнительного оборудования и дополнительных элементов, переоборудование и переустройство на объекте культурного наследия, его территории, в соответствии с порядком, установленным законодательством Российской Федерации и Санкт-Петербурга, предусматривающим получение согласования с КГИОП.

4) Не допускать уничтожения или повреждения объекта культурного наследия, а также действий, создающих угрозу уничтожения, повреждения объекта культурного наследия или причинения ему иного вреда.

5) Обеспечивать условия, препятствующие уничтожению, повреждению объекта культурного наследия или его территории со стороны третьих лиц, не являющихся собственником (законным владельцем) объекта культурного наследия или его части.

6) Проводить обследование технического состояния объекта культурного наследия и территории не реже одного раза в пять лет.

Выводы и рекомендации обследований представлять в КГИОП на согласование.

7) Исполнять требования предписаний КГИОП об устранении нарушений законодательства в области сохранения и использования объекта культурного наследия и обеспечении сохранности объекта культурного наследия в установленные в них сроки.

8) Безвозмездно предоставлять должностным лицам КГИОП информацию и документы по вопросам охраны объекта культурного наследия (в том числе, касающуюся вопросов обеспечения сохранности и содержания объекта культурного наследия и его территории).

9) Обеспечить условия соответствия объекта культурного наследия требованиям пожарной безопасности в соответствии с действующим законодательством исходя из требований по сохранению облика, интерьера и предмета охраны объекта культурного наследия, в том числе при необходимости обеспечить разработку специальных технических условий, отражающих специфику обеспечения их пожарной безопасности и содержащих комплекс необходимых инженерно-технических и организационных мероприятий по обеспечению пожарной безопасности.

10) Собственник (иной законный владелец) объекта культурного наследия обязан беспрепятственно по предъявлению служебного удостоверения и копии приказа (распоряжения) руководителя (заместителя руководителя) КГИОП о назначении проверки, либо задания КГИОП обеспечивать доступ должностных лиц КГИОП, уполномоченных на осуществление государственного надзора за состоянием, содержанием, сохранением, использованием, популяризацией и государственной охраной объектов культурного наследия к объекту культурного наследия, для посещения и обследования используемых указанными лицами при осуществлении хозяйственной и иной деятельности территории, зданий, производственных, хозяйственных и иных нежилых помещений, строений, сооружений, являющихся объектами культурного наследия либо находящиеся в зонах охраны таких объектов, земельных участков, на которых такие объекты расположены либо которые находятся в зонах охраны таких объектов, а с согласия собственников жилые помещения, являющиеся объектами культурного наследия, в целях проведения исследований, испытаний, измерений, расследований, экспертизы и других мероприятий по контролю.

11) Направлять в КГИОП, ежегодно в срок не позднее 1 июля года, следующего за отчетным, уведомление о выполнении требований охранного обязательства.

12) Учреждениям и организациям, предоставляющим услуги населению, выполнять в соответствии с законодательством Российской Федерации требования по обеспечению доступа к объекту культурного наследия инвалидов, которые включают, в том числе, следующие условия доступности объектов культурного наследия для инвалидов:

1. обеспечение возможности самостоятельного передвижения по территории объекта культурного наследия, обеспечение возможности входа и выхода из объекта культурного наследия, в том числе с использованием кресел-колясок, специальных подъемных устройств, возможности кратковременного отдыха в сидячем положении при нахождении на объекте

культурного наследия, а также надлежащее размещение оборудования и носителей информации, используемых для обеспечения доступности объектов для инвалидов с учетом ограничений их жизнедеятельности;

2. дублирование текстовых сообщений голосовыми сообщениями, оснащение объекта культурного наследия знаками, выполненными рельефно-точечным шрифтом Брайля;

3. сопровождение инвалидов, имеющих стойкие расстройства функции зрения и самостоятельного передвижения;

4. обеспечение условий для ознакомления с надписями, знаками и иной текстовой и графической информацией, допуск тифлосурдопереводчика;

5. допуск собаки-проводника при наличии документа, подтверждающего специальное обучение собаки-проводника, выдаваемого в установленном порядке;

6. дублирование голосовой информации текстовой информацией, надписями и (или) световыми сигналами, допуск сурдопереводчика;

7. оказание помощи инвалидам в преодолении барьеров, мешающих ознакомлению с объектами культурного наследия (памятниками истории и культуры) народов Российской Федерации наравне с другими лицами.

Объем и содержание мер, обеспечивающих доступность для инвалидов объектов культурного наследия, определяется собственником (пользователем) объекта культурного наследия с учетом установленного порядка.

В целях обеспечения сохранности объекта культурного наследия в его исторической среде нормы установленного порядка применяются с учетом требований по сохранению объекта культурного наследия, предусмотренных Законом 73-ФЗ.

В случаях, когда обеспечение доступности для инвалидов объекта культурного наследия невозможно или может препятствовать соблюдению требований, обеспечивающих состояние сохранности и сохранение объекта культурного наследия, привести к изменению его особенностей, составляющих предмет охраны, собственником (пользователем) объекта культурного наследия предусматривается доступность объекта культурного наследия в дистанционном режиме посредством создания и развития в информационно-телекоммуникационной сети «Интернет» интернет-ресурса об объекте культурного наследия и обеспечения доступа к нему инвалидов, в том числе создание и адаптация интернет-ресурса для слабовидящих.

Приложение:

1. Паспорт объекта культурного наследия федерального значения "Фермский парк с четырьмя прудами и гидротехническими сооружениями" от 19.11.2020
2. План границ территории объекта культурного наследия федерального значения "Александровский парк", утвержденный распоряжением КГИОП от 13.05.2019 № 244-р
3. Предмет охраны объекта культурного наследия федерального значения "Фермский парк с четырьмя прудами и гидротехническими сооружениями", определенный распоряжением КГИОП от 07.10.2014 № 10-640 (с внесением изменений в распоряжение от 15.03.2019 № 129-р)
4. Фотографическое изображение объекта культурного наследия на момент утверждения охранного обязательства

Утверждено
приказом Министерства культуры
Российской Федерации
от 2 июля 2015 г. № 1906

Экземпляр № 1

781520319381006

Регистрационный номер объекта культурного
наследия в едином государственном реестре
объектов культурного наследия (памятников
истории и культуры) народов Российской Федерации

ПАСПОРТ ОБЪЕКТА КУЛЬТУРНОГО НАСЛЕДИЯ

Фотографическое изображение объекта культурного наследия,
за исключением отдельных объектов археологического наследия,
фотографическое изображение которых вносится на основании решения
соответствующего органа охраны объектов культурного наследия



16.06.2015

Дата съемки (число, месяц, год)

1. Сведения о наименовании объекта культурного наследия

Фермский парк с четырьмя прудами и гидротехническими сооружениями

2. Сведения о времени возникновения или дате создания объекта культурного наследия, датах основных изменений (перестроек) данного объекта и (или) датах связанных с ним исторических событий

1810 г., садовый мастер Буш Джозеф, 1817 г., арх. Гесте В.И., 1818-1822 гг., арх. Менелас А.А., нач. XX в.

3. Сведения о категории историко-культурного значения объекта культурного наследия

Федерального значения	Регионального значения	Местного (муниципального значения)
+		

4. Сведения о виде объекта культурного наследия

Памятник	Ансамбль	Достопримечательное место
	+	

5. Номер и дата принятия органом государственной власти решения о включении объекта культурного наследия в единый государственный реестр объектов культурного наследия (памятников истории и культуры) народов Российской Федерации

- Постановление Правительства Российской Федерации «О перечне объектов исторического и культурного наследия федерального (общероссийского) значения, находящихся в г. Санкт-Петербурге» № 527 от 10.07.2001 г.

6. Сведения о местонахождении объекта культурного наследия (адрес объекта или при его отсутствии описание местоположения объекта)

г. Санкт-Петербург, город Пушкин, Александровский парк, северо-восточная часть парка

7. Сведения о границах территории объекта культурного наследия, включенного в единый государственный реестр объектов культурного наследия (памятников истории и культуры) народов Российской Федерации

- Распоряжение КГИОП Об утверждении границ и режима использования территории объекта культурного наследия федерального значения «Александровский парк» № 244-р от 13.05.2019 г.

8. Описание предмета охраны объекта культурного наследия

Объемно-пространственное и планировочное решение, рельеф: Местоположение Фермского парка – ландшафтный район Александровского парка в его северной части, ограниченный с

южной стороны Фермской дорогой, с восточной стороны Дворцовой улицей, с северной и западной стороны границей с полями и северным фасадом здания Казарм Собственного Его Императорского Величества Конвоя; сочетание открытых пространств (лугов, полей, прудов, дорог, площадок), полуоткрытых (участки с группами и одиночными деревьями), закрытых пространств (массивы), водоемов (пруды), зданий и сооружений; местоположение зданий и сооружений и ландшафтных объектов на территории Фермского парка: 1. Входящих в состав объекта культурного наследия федерального значения «Александровский парк»: 1.1. «Ферма» («дом смотрителя», «коровник», «корпус Высочайшего присутствия», «корпуса хозяйственные (три)»*, «ограда с двумя воротами», «павильон молочный», «флигели боковые одноэтажные (два)») – в центральной части Фермского парка, на Фермской дороге; * один корпус утрачен. 1.2. «Ратная палата» - в центральной части Фермского парка, на Фермской дороге; 1.3. «Собор Федоровский» - в восточной части Фермского парка; 1.4. «Федоровский городок» («баня и прачечная (Белая палата)», «дом для диаконов (Розовая палата)», «дом для низших служащих (башня Есенина)», «дом для низших чинов (пристройка у северной стены)», «дом причетников (Желтая палата)», «дом священников (Белокаменная палата)», «ограда с четырьмя башнями и двумя воротами», «сад митрополичий», «сарай каретный») – в восточной части парка, на пересечении Академического проспекта и Академического переулка; 2. Объекта культурного наследия регионального значения «Здание офицерского собрания»* - в северо-восточной части Фермского парка, на Академическом проспекте; * утрачен 3. Выявленных объектов культурного наследия: 3.1. «Казармы Собственного Его Императорского Величества Конвоя» - в северной части Фермского парка, на его северной границе, на Академическом проспекте; 3.2. «Казармы Собственного Его Императорского Величества Пехотного полка» («Семь зданий казарм», «Три служебных флигеля») – в восточной части Фермского парка на Дворцовой улице и Академическом проспекте; 3.3. «Императорский гараж» («Гараж с квартирами для служащих», «Служебный дом», «Гараж»); планировочная система Фермского парка: ландшафтные участки: 1. Западный участок парка с преобладанием открытых пространств (лугов и полей), преимущественно равнинным рельефом, двумя прудами, искусственным террасированным холмом, архитектурными доминантами «Фермы» и «Ратной палаты»; 2. Центральный участок парка с сочетанием открытых и закрытых пространств, аллеями посадками, выраженным искусственным рельефом с насыпными холмами и двумя прудами, плотиной, архитектурными доминантами «Федоровского городка» и «Собора Федоровского»; 3. Северо-восточный участок парка с преобладанием полуоткрытых пространств, равнинным рельефом, архитектурными доминантами («Императорский гараж», «Казармы Собственного Его Императорского Величества Пехотного полка»); исторические дороги (пешеходные и проезжие), аллеи: Фермская дорога – местоположение (вдоль южной границы Фермского парка, отделяющая район Фермского парка от остальных частей Александровского парка), характер (проезжая и пешеходная); Академический проспект – местоположение (в северо-восточной и северной части Фермского парка от Дворцовой улицы до северной границы парка), характер (проезжая); Академический переулок – местоположение в восточной части парка от Академического проспекта, вдоль восточной ограды Федоровского городка, до Фермской дороги, характер (проезжая); Липовая аллея – местоположение (в центральном участке парка от Академического проспекта (у северной границы парка) до дороги соединяющая Академический проспект и Фермскую дорогу), характер (пешеходная), покрытие (набивное); аллея двухрядная, шаг посадки, видовой состав (липа мелколистная); дорога вдоль северо-западной границы Фермского парка (Академическая улица) – местоположение (от района Ламских прудов Александровского парка до здания Казарм Е.И.В. Конвоя), характер (пешеходная), покрытие (набивное); Полевая дорога – местоположение (в западной части парка, с северной стороны «Фермы»), характер (пешеходная, проезжая), покрытие (набивное); дороги в западном участке Фермского парка – местоположение (в части парка с преобладанием открытых пространств, ограниченной Фермской дорогой, Липовой аллеей и дорогой вдоль северо-западной границы парка, характер (пешеходные, верховые), покрытия (набивные); исторические дороги и центральном и северо-восточном участках парка – местоположение, характер (пешеходные, проезжие), покрытия (в том числе набивные); аллея, соединяющая Академический проспект и Федоровский собор, двухрядная, шаг посадки, видовой состав (липа мелколистная); пруд с плотиной – местоположение (в восточном участке Фермского парка), конфигурация, абрис береговых линий, историческое берегоукрепление (булыжный камень); плотина – местоположение, габариты, конструкция (подпорная с водосливом, переливная, материал (гранит); большой пруд – местоположение (между Федоровским собором и Федоровским городком в восточной части Фермского парка), конфигурация, абрис береговых линий, историческое берегоукрепление – одернованные откосы, булыжный камень; пруд – местоположение (в западной части Фермского парка, к северу от Фермы), конфигурация, абрис береговых линий, историческое берегоукрепление – одернованные откосы, булыжный камень;

пруд фигурный – местоположение (в западной части Фермского парка, к западу от Фермы), конфигурация, абрис береговых линий, историческое берегоукрепление – одернованные откосы, булыжный камень; пограничный ров («ах-ах») – местоположение (по северо-западной границе парка) – планировочное решение, берегоукрепление – одернованные откосы; гидросистема, включая мелиоративные каналы, проток – местоположение, планировочное решение, берегоукрепление – одернованные откосы; насыпной террасированный холм – местоположение (в западной части Фермского парка на берегу фигурного пруда), планировочное решение, габариты, конструкция; здания казарм железнодорожного полка – местоположение, исторические габариты и архитектурно-художественное решение фасадов; внутренние визуальные связи (панорамные перспективные виды): панорама с Академической улицы в сторону «Фермы», «Ратной палаты», «Федоровского собора» и «Казарм Собственного Его Императорского Величества Конвоя» (на участке от исторической Полевой дороги до Академического проспекта); виды с Фермской дороги на «Ратную палату» «Ферму» и «Белую башню»); визуальные связи «Фермы» и «Ратной палаты» с доминантами Александровского парка «Белой башней» и «Арсеналом» визуальные связи «Федоровского собора» и «Федоровского городка»; виды с Академического проспекта и Дворцовой улицы на Федоровский собор», «Федоровский городок», «Казармы Собственного Его Императорского Величества Пехотного полка», «Казарм Собственного Его Императорского Величества Конвоя», «Императорский гараж»; Зеленые насаждения: породный состав: лиственница сибирская и европейская, ель обыкновенная, липа мелколистная, дуб черешчатый, клен остролистный, вяз шершавый, ива (различных видов), береза повислая и пушистая, осина, ясень обыкновенный, тополь берлинский и бальзамический, рябина обыкновенная, черемуха обыкновенная, ольха серая, плодовые деревья (яблоня, слива), сосна кедровая сибирская; зеленые насаждения (деревья): массивы, группы, аллеи, одиночные посадки: плотный древесный массив, выполняющий роль зеленой кулисы в северо-западной части Фермского парка (между пограничным рвом и Академической улицей) – местоположение, плотность древесных посадок; группа старовозрастных лиственниц (в западной части Фермского парка, около Академической улицы) – местоположение, породный состав; группа старовозрастных дубов (в западной части Фермского парка, около Академической улицы) – местоположение, породный состав; группы смешанные из старовозрастных деревьев ценных пород (в западной части Фермского парка, к западу от «Фермы») – местоположение, породный состав (дуб, липа); группы смешанные из старовозрастных деревьев ценных пород (в западной части Фермского парка, вдоль северного края Фермской дороги) – местоположение, породный состав (дуб, лиственница, липа); группа старовозрастных ясеней – посадка по кругу (в западной части Фермского парка в зоне фигурного пруда) – местоположение, породный состав; группа старовозрастных лип (в западной части Фермского парка в зоне фигурного пруда) – местоположение, породный состав; группа старовозрастных лип по берегам протоки от фигурного пруда (в районе пересечения протоки с Академической улицей) – местоположение, породный состав (липа); плотное расположение смешанных групп из лиственных и хвойных ценных пород вдоль западной границы Фермского парка (между пограничным рвом и Академической улицей) – местоположение, пейзажное расположение групп, породный состав (липа, клен, дуб, лиственница); единичные старовозрастные деревья в восточной части Фермского парка – местоположение, породный состав (ель, дуб, вяз); старовозрастная лиственница (на северном берегу фигурного пруда) – местоположение, породный состав; старовозрастные липы (на Липовой аллее) – местоположение, породный состав;

- Распоряжение об определении предмета охраны объекта культурного наследия «Фермский парк с четырьмя прудами и гидротехническими сооружениями», входящего в состав объекта культурного наследия федерального значения «Александровский парк» № 10-640 от 07.10.2014 г.

9. Сведения о наличии зон охраны данного объекта культурного наследия с указанием номера и даты принятия органом государственной власти акта об утверждении указанных зон либо информация о расположении данного объекта культурного наследия в границах зон охраны иного объекта культурного наследия

- закон Санкт-Петербурга «О границах объединенных зон охраны объектов культурного наследия, расположенных на территории Санкт-Петербурга, режимах использования земель и требованиям к градостроительным регламентам в границах указанных зон» №

820-7 от 19.01.2019 г.

Всего в паспорте листов

5

Уполномоченное должностное лицо органа охраны объектов культурного наследия

Заместитель председателя - начальник Управления организационного обеспечения, популяризации и государственного учета объектов культурного наследия		Г.Р. Аганова
должность	подпись	инициалы, фамилия



19 . 11 . 2020

Дата оформления паспорта
(число, месяц, год)

2. Перечень координат характерных точек границ территории
объекта культурного наследия

2



Номер поворотной (характерной) точки	Координаты характерных точек в системе координат, установленной для ведения государственного кадастра объектов недвижимости (м)	
	X	Y
1	2	3
1.	69404,36	117373,45
2.	69415,59	117353,60
3.	69440,98	117340,31
4.	69478,82	117316,98
5.	69551,26	117272,83
6.	69590,53	117248,45
7.	69600,88	117240,53
8.	69610,09	117231,54
9.	69621,67	117216,45
10.	69655,64	117155,52
11.	69663,97	117141,37
12.	69672,05	117129,28
13.	69677,93	117121,56
14.	69684,33	117115,02
15.	69709,59	117094,49
16.	69780,36	117043,85
17.	69844,08	116993,96
18.	69902,72	116946,76
19.	69987,65	116877,95
20.	69998,33	116870,30
21.	69993,31	116864,00
22.	70012,44	116849,61
23.	70016,63	116855,59
24.	70017,91	116857,14
25.	70060,43	116827,54
26.	70142,56	116776,46
27.	70200,94	116737,97
28.	70234,89	116713,70
29.	70280,61	116680,74
30.	70300,51	116666,89
31.	70327,71	116647,72
32.	70352,49	116632,17
33.	70364,89	116624,31
34.	70429,19	116585,20
35.	70479,76	116552,48
36.	70506,59	116533,99
37.	70547,43	116505,39
38.	70592,43	116471,98
39.	70609,55	116459,46
40.	70663,23	116424,28
41.	70711,18	116393,15
42.	70774,45	116353,27

43.	70815,50	116327,32
44.	70899,95	116270,43
45.	70923,64	116253,46
46.	70998,95	116199,43
47.	71027,61	116180,08
48.	71071,10	116151,99
49.	71097,78	116134,51
50.	71095,86	116131,55
51.	71091,17	116121,41
52.	71087,36	116115,30
53.	71093,49	116111,48
54.	71096,93	116117,55
55.	71103,72	116127,65
56.	71110,67	116138,56
57.	71118,49	116147,53
58.	71130,51	116159,74
59.	71145,20	116171,18
60.	71154,73	116176,14
61.	71168,85	116180,71
62.	71186,79	116181,85
63.	71192,47	116184,94
64.	71183,89	116200,09
65.	71178,26	116215,73
66.	71261,35	116474,41
67.	71243,67	116479,74
68.	71223,76	116485,64
69.	71217,09	116488,08
70.	71204,53	116492,20
71.	71200,41	116493,87
72.	71179,84	116500,54
73.	71172,06	116508,32
74.	71161,61	116520,00
75.	71147,48	116535,79
76.	71143,04	116541,46
77.	71137,49	116555,69
78.	71131,95	116570,63
79.	71123,26	116593,21
80.	71118,52	116605,57
81.	71113,28	116623,28
82.	71109,09	116639,86
83.	71105,12	116662,55
84.	71099,23	116682,01
85.	71096,66	116692,66
86.	71092,46	116708,80
87.	71087,88	116717,37
88.	71078,83	116728,79
89.	71080,21	116730,49
90.	71070,54	116744,50

91.	71062,09	116756,06
92.	71051,63	116768,96
93.	71049,52	116771,96
94.	71046,19	116774,74
95.	71039,40	116782,31
96.	71030,73	116790,98
97.	71020,17	116801,21
98.	71011,16	116808,55
99.	70999,04	116819,00
100.	70988,25	116828,67
101.	70982,14	116834,01
102.	70979,36	116835,90
103.	70937,77	116858,25
104.	70923,65	116865,48
105.	70911,20	116859,03
106.	70888,40	116886,50
107.	70828,11	116960,84
108.	70872,19	116990,83
109.	70915,84	117018,70
110.	70999,48	117074,74
111.	71022,57	117090,65
112.	71046,84	117107,51
113.	71048,71	117111,01
114.	71058,40	117117,02
115.	71081,75	117130,88
116.	71108,97	117148,33
117.	71151,71	117176,95
118.	71170,86	117189,34
119.	71198,18	117208,20
120.	71220,85	117225,10
121.	71236,62	117237,35
122.	71252,67	117253,82
123.	71264,91	117269,03
124.	71277,34	117288,26
125.	71282,66	117300,68
126.	71290,06	117317,55
127.	71307,21	117358,38
128.	71311,65	117371,70
129.	71326,44	117421,70
130.	71335,43	117460,41
131.	71340,35	117481,26
132.	71341,53	117492,84
133.	71343,41	117502,55
134.	71347,31	117558,94
135.	71349,48	117592,38
136.	71350,62	117650,40
137.	71346,56	117681,72
138.	71345,02	117702,70

139.	71339,19	117735,26
140.	71335,99	117746,35
141.	71344,51	117746,12
142.	71343,73	117778,26
143.	71341,83	117785,19
144.	71330,83	117807,73
145.	71319,61	117829,81
146.	71296,04	117881,40
147.	71288,22	117897,44
148.	71248,35	117976,38
149.	71230,09	118006,20
150.	71192,28	118071,52
151.	71134,80	118171,12
152.	71245,66	118238,05
153.	71229,78	118245,95
154.	71215,01	118252,66
155.	71204,35	118257,21
156.	71200,25	118259,20
157.	71196,60	118260,47
158.	71187,42	118262,64
159.	71178,52	118263,64
160.	71166,02	118263,88
161.	71151,26	118264,61
162.	71124,17	118266,62
163.	71108,13	118267,63
164.	71090,22	118268,59
165.	71087,01	118268,76
166.	71075,05	118269,93
167.	71062,04	118272,68
168.	71058,36	118274,85
169.	71052,88	118278,90
170.	71048,68	118282,23
171.	71043,94	118286,72
172.	71038,09	118293,42
173.	71029,54	118306,16
174.	71011,84	118333,12
175.	70989,54	118366,04
176.	70966,31	118401,53
177.	70958,75	118413,08
178.	70926,29	118461,66
179.	70917,21	118471,64
180.	70904,10	118485,20
181.	70901,32	118487,87
182.	70890,47	118498,66
183.	70886,93	118500,89
184.	70879,30	118506,85
185.	70875,82	118509,84
186.	70855,96	118521,26

187.	70843,82	118527,88
188.	70840,43	118529,72
189.	70833,29	118532,96
190.	70821,42	118538,09
191.	70809,66	118542,86
192.	70807,34	118543,36
193.	70799,03	118545,79
194.	70792,14	118547,01
195.	70787,90	118547,22
196.	70754,48	118550,25
197.	70747,79	118551,06
198.	70736,03	118550,84
199.	70720,04	118549,46
200.	70710,98	118548,28
201.	70692,57	118544,55
202.	70681,73	118541,83
203.	70662,33	118534,73
204.	70649,67	118528,63
205.	70645,59	118526,63
206.	70628,69	118517,26
207.	70620,35	118511,34
208.	70600,86	118495,68
209.	70598,67	118493,86
210.	70590,01	118485,44
211.	70581,64	118475,92
212.	70570,26	118460,81
213.	70568,63	118458,54
214.	70559,66	118444,12
215.	70551,52	118428,29
216.	70547,40	118421,36
217.	70541,57	118409,22
218.	70536,60	118400,13
219.	70521,02	118374,63
220.	70511,01	118361,57
221.	70498,25	118350,10
222.	70487,38	118343,01
223.	70476,94	118337,09
224.	70470,02	118334,08
225.	70457,45	118329,72
226.	70453,88	118329,05
227.	70451,30	118326,23
228.	70441,21	118324,74
229.	70423,34	118323,41
230.	70401,98	118322,78
231.	70395,71	118321,74
232.	70395,35	118323,13
233.	70364,67	118324,09
234.	70362,73	118325,06

235.	70308,23	118327,96
236.	70073,73	118338,82
237.	70012,80	118341,63
238.	70001,22	118342,17
239.	70045,87	118262,38
240.	70048,11	118257,68
241.	70048,74	118252,69
242.	70048,57	118248,05
243.	70046,62	118242,43
244.	70039,62	118237,95
245.	70024,21	118228,55
246.	69986,49	118205,45
247.	69962,94	118191,09
248.	69949,74	118182,74
249.	69918,19	118163,34
250.	69917,90	118160,10
251.	69906,85	118153,82
252.	69903,55	118154,25
253.	69887,88	118145,05
254.	69805,65	118092,68
255.	69761,15	118064,39
256.	69706,41	118029,24
257.	69691,02	118019,67
258.	69661,92	118003,22
259.	69656,27	117995,38
260.	69645,08	117964,37
261.	69646,33	117963,93
262.	69642,86	117955,65
263.	69639,56	117956,73
264.	69514,12	117644,44
265.	69520,05	117639,94
266.	69518,53	117636,39
267.	69511,51	117637,10
268.	69496,37	117601,14
269.	69482,69	117566,59
270.	69441,55	117460,87
271.	69435,91	117465,96
272.	69430,50	117451,66
273.	69436,88	117448,24


Режим использования территории
объекта культурного наследия федерального значения
«Александровский парк»,
расположенного по адресу: Санкт-Петербург, г. Пушкин, Дворцовая ул., 2

1. На территории объекта культурного наследия запрещаются строительство объектов капитального строительства и увеличение объемно-пространственных характеристик, существующих на территории объекта культурного наследия объектов капитального строительства; проведение земляных, строительных, мелиоративных и иных работ, за исключением работ по сохранению объекта культурного наследия или его отдельных элементов, сохранению историко-градостроительной или природной среды объекта культурного наследия.

2. На территории объекта культурного наследия разрешается ведение хозяйственной деятельности, не противоречащей требованиям обеспечения сохранности объекта культурного наследия и позволяющей обеспечить функционирование объекта культурного наследия в современных условиях.

3. Требования к осуществлению деятельности в границах территории объекта культурного наследия и требования к содержанию и использованию территории объекта культурного наследия устанавливаются законодательством Российской Федерации и Санкт-Петербурга об объектах культурного наследия.

Предмет охраны
объекта культурного наследия федерального значения
«Фермский парк с четырьмя прудами и гидротехническими сооружениями»,
 расположенного по адресу: Санкт-Петербург, г. Пушкин, Александровский парк, северо-восточная часть парка, входящего в состав объекта культурного наследия федерального значения «Александровский парк»

№ п.п.	Вдовая принадлежность предмета охраны	Предмет охраны	Фотографии
1.	Объемно-пространственное и планировочное решение, рельеф:	<p>Местоположение Фермского парка – ландшафтный район Александровского парка в его северной части, ограниченный с южной стороны Фермской дорогой, с восточной стороны Дворцовой улицей, с северной и западной стороны границей с полями и северным фасадом здания Казарм Собственного Его Императорского Величества Конвоя;</p> <p>сочетание открытых пространств (лугов, полей, прудов, дорог, площадок), полуоткрытых (участки с группами и одиночными деревьями), закрытых пространств (массивы), водоемов (пруды), зданий и сооружений;</p>	

местоположение зданий и сооружений и ландшафтных объектов на территории Фермского парка:

1. Входящих в состав объекта культурного наследия федерального значения «Александровский парк»:

1.1. «Ферма» («дом смотрителя», «коровник», «корпус Высочайшего присутствия», «корпуса хозяйственные (три)»*, «ограда с двумя воротами», «павильон молочный», «флигели боковые одноэтажные (два)») – в центральной части Фермского парка, на Фермской дороге;

* один корпус утрачен.

1.2. «Ратная палата» - в центральной части Фермского парка, на Фермской дороге;

1.3. «Собор Федоровский» - в восточной части Фермского парка;



1.4. «Федоровский городок» («баня и прачечная (Белая палата)», «дом для диаконов (Роловая палата)», «дом для низших служащих (башня Есенина)», «дом для низших чинов (пристройка у северной стены)», «дом причетников (Желтая палата)», «дом священников (Белокаменная палата)», «ограда с четырьмя башнями и двумя воротами», «сад митрополичий», «сарай каретный») – в восточной части парка, на пересечении Академического проспекта и Академического переулка;

2. Объекта культурного наследия регионального значения «Здание офицерского собрания»* - в северо-восточной части Фермского парка, на Академическом проспекте;

*утрачен




3. Выявленных объектов культурного наследия:


3.1. «Казармы Собственного Его Императорского Величества Конвоя» - в северной части Фермского парка, на его северной границе, на Академическом проспекте;

3.2. «Казармы Собственного Его Императорского Величества Пехотного полка» («Семь зданий казарм», «Три служебных флигеля») – в восточной части Фермского парка на Дворцовой улице и Академическом проспекте;

3.3. «Императорский гараж» («Гараж с квартирами для служащих», «Служебный дом», «Гараж»);



		<p>планировочная система Фермского парка:</p> <p>ландшафтные участки:</p> <p>1. Западный участок парка с преобладанием открытых пространств (лугов и полей), преимущественно равнинным рельефом, двумя прудами, искусственным террасированным холмом, архитектурными доминантами «Фермы» и «Ратной палаты»;</p> <p>2. Центральный участок парка с сочетанием открытых и закрытых пространств, аллеяными посадками, выраженным искусственным рельефом с насыпными холмами и двумя прудами, плотиной, архитектурными доминантами «Федоровского городка» и «Собора Федоровского»;</p> <p>3. Северо-восточный участок парка с преобладанием полуоткрытых пространств, равнинным рельефом, архитектурными доминантами («Императорский гараж», «Казармы Собственного Его Императорского Величества Пехотного полка»);</p> <p>исторические дороги (пешеходные и проезжие), аллеи:</p> <p>Фермская дорога – местоположение (вдоль южной границы Фермского парка, отделяющая район Фермского парка от остальных частей Александровского парка), характер (проезжая и пешеходная);</p> <p>Академический проспект – местоположение (в северо-восточной и северной части Фермского парка от Дворцовой улицы до северной границы парка), характер (проезжая);</p>	   
--	--	--	---

		<p>Академический переулок – местоположение в восточной части парка от Академического проспекта, вдоль восточной ограды Федоровского городка, до Фермской дороги, характер (проезжая);</p> <p>Липовая аллея – местоположение (в центральном участке парка от Академического проспекта (у северной границы парка) до дороги соединяющая Академический проспект и Фермскую дорогу), характер (пешеходная), покрытие (набивное); аллея двухрядная, шаг посадки, видовой состав (липа мелколистная);</p> <p>дорога вдоль северо-западной границы Фермского парка (Академическая улица) – местоположение (от района Ламских прудов Александровского парка до здания Казарм Е.И.В. Конвоя), характер (пешеходная), покрытие (набивное);</p> <p>Полевая дорога – местоположение (в западной части парка, с северной стороны «Фермы»), характер (пешеходная, проезжая), покрытие (набивное);</p> <p>дороги в западном участке Фермского парка – местоположение (в части парка с преобладанием открытых пространств, ограниченной Фермской дорогой, Липовой аллеей и дорогой вдоль северо-западной границы парка, характер (пешеходные, верховые), покрытия (набивные);</p>	      
--	--	---	---

исторические дороги и центральном и северо-восточном участках парка – местоположение, характер (пешеходные, проезжие), покрытия (в том числе набивные);

аллея, соединяющая Академический проспект и Федоровский собор, двухрядная, шаг посадки, видовой состав (липа мелколистная);

пруд с плотиной – местоположение (в восточном участке Фермского парка), конфигурация, абрис береговых линий, историческое берегоукрепления (булыжный камень);

плотина – местоположение, габариты, конструкция (подпорная с водосливом, переливная, материал (гранит);



		<p>большой пруд – местоположение (между Федоровским собором и Федоровским городком в восточной части Фермского парка), конфигурация, абрис береговых линий, историческое берегоукрепление – одернованные откосы, булыжный камень;</p> <p>пруд – местоположение (в западной части Фермского парка, к северу от Фермы), конфигурация, абрис береговых линий, историческое берегоукрепление – одернованные откосы, булыжный камень;</p> <p>пруд фигурный – местоположение (в западной части Фермского парка, к западу от Фермы), конфигурация, абрис береговых линий, историческое берегоукрепление – одернованные откосы, булыжный камень;</p> <p>пограничный ров («ах-ах») – местоположение (по северо-западной границе парка) – планировочное решение, берегоукрепление – одернованные откосы;</p> <p>гидросистема, включая мелиоративные каналы, проток – местоположение, планировочное решение, берегоукрепление – одернованные откосы;</p> <p>насыпной террасированный холм – местоположение (в западной части Фермского парка на берегу фигурного пруда), планировочное решение, габариты, конструкция;</p>	      
--	--	---	---

здания казарм железнодорожного полка – местоположение, исторические габариты и архитектурно-художественное решение фасадов;

внутренние визуальные связи (панорамные перспективные виды):








панорама с Академической улицы в сторону «Фермы», «Ратной палаты», «Федоровского собора» и «Казарм Собственного Его Императорского Величества Конвоя» (на участке от исторической Полевой дороги до Академического проспекта);

виды с Фермской дороги на «Ратную палату» «Ферму» и «Белую башню»);

визуальные связи «Фермы» и «Ратной палаты» с доминантами Александровского парка «Белой башней» и «Арсеналом»

визуальные связи «Федоровского собора» и «Федоровского городка»;



		<p>виды с Академического проспекта и Дворцовой улицы на Федоровский собор», «Федоровский городок», «Казармы Собственного Его Императорского Величества Пехотного полка», «Казарм Собственного Его Императорского Величества Конвоя», «Императорский гараж»;</p>	
2.	Зеленые насаждения:	<p>породный состав: лиственница сибирская и европейская, ель обыкновенная, липа мелколистная, дуб черешчатый, клен остролистный, вяз шершавый, ива (различных видов), береза повислая и пушистая, осина, ясень обыкновенный, тополь берлинский и бальзамический, рябина обыкновенная, черемуха обыкновенная, ольха серая, плодовые деревья (яблоня, слива), сосна кедровая сибирская;</p> <p>зеленые насаждения (деревья): массивы, группы, аллеи, одиночные посадки:</p> <p>плотный древесный массив, выполняющий роль зеленой кулисы в северо-западной части Фермского парка (между пограничным рвом и Академической улицей) – местоположение, плотность древесных посадок;</p> <p>группа старовозрастных лиственниц (в западной части Фермского парка, около Академической улицы) – местоположение, породный состав;</p> <p>группа старовозрастных дубов (в западной части Фермского парка, около Академической улицы) – местоположение, породный состав;</p>	     

группы смешанные из старовозрастных деревьев ценных пород (в западной части Фермского парка, к западу от «Фермы») – местоположение, породный состав (дуб, липа);

группы смешанные из старовозрастных деревьев ценных пород (в западной части Фермского парка, вдоль северного края Фермской дороги) – местоположение, породный состав (дуб, лиственница, липа);

группа старовозрастных ясеней – посадка по кругу (в западной части Фермского парка в зоне фигурного пруда) – местоположение, породный состав;

группа старовозрастных лип (в западной части Фермского парка в зоне фигурного пруда) – местоположение, породный состав;

группа старовозрастных лип по берегам протоки от фигурного пруда (в районе пересечения протоки с Академической улицей) – местоположение, породный состав (липа);

плотное расположение смешанных групп из лиственных и хвойных ценных пород вдоль западной границы Фермского парка (между пограничным рвом и Академической улицей) – местоположение, пейзажное расположение групп, породный состав (липа, клен, дуб, лиственница);

единичные старовозрастные деревья в



11

		<p>восточной части Фермского парка – местоположение, породный состав (ель, дуб, вяз);</p> <p>старовозрастная лиственница (на северном берегу фигурного пруда) – местоположение, породный состав;</p> <p>старовозрастные липы (на Липовой аллее) – местоположение, породный состав;</p>	 
--	--	---	---

Приложение № 4
к охранному обязательству

Фотографическое изображение объекта культурного наследия федерального значения «Фермский парк с четырьмя прудами и гидротехническими сооружениями», расположенного по адресу: г. Санкт-Петербург, город Пушкин, Александровский парк, северо-восточная часть парка, входящего в состав объекта культурного значения федерального значения «Александровский парк» на момент утверждения охранного обязательства



1. Вид на объект культурного наследия со стороны «Собора Федоровского»



2. Вид на пруд в центральной части парка



3. Липовая аллея в центральной части парка



4. Общий вид на пруд с западной стороны

Приложение № 11 к Акту по результатам государственной историко-культурной экспертизы проектной документации на проведение работ по сохранению объекта культурного наследия федерального значения «Фермский парк с четырьмя прудами и гидротехническими сооружениями», входящего в состав объекта культурного наследия федерального значения «Александровский парк», расположенного по адресу: Санкт-Петербург, г.Пушкин, северо-восточная часть парка: «Проект приспособления под современное использование объекта культурного наследия федерального значения «Фермский парк с четырьмя прудами и гидротехническими сооружениями», входящий в состав объекта культурного наследия федерального значения «Александровский парк» в части устройства временного сооружения под приходские нужды, расположенного по адресу: Санкт-Петербург, г.Пушкин, северо-восточная часть парка», шифр: 112-2022, разработанной ООО «КАНТ» в 2022 году

Материалы, содержащие информацию о ценности объекта с точки зрения истории, археологии, архитектуры, градостроительства, искусства, науки и техники, эстетики, этнологии или антропологии, социальной культуры

Историческая справка.

Император Николай II после революционных событий 1905-1907 гг., усилив конвой, жил постоянно в Александровском дворце Царского Села. Здесь и началось возрождение русского стиля на высоком государственном уровне при строительстве Феодоровского Государева собора и зданий Феодоровского городка.

Название «Феодоровский городок» – это народное название домов для причта и служащих при Феодоровском Государевом соборе. Позднее оно распространилось на все постройки выполненные в неорусском стиле, расположенные в той части Александровского парка, которая получила название Фермский парк. Сохранилось предписание начальника Царскосельского дворцового управления: «Государь неоднократно указывал, что все казармы в Царском Селе должны быть обработаны в русском стиле времени Александра I или Николая I, либо в одном из древнерусских, то есть новгородско- псковском, суздальском или московском» (РГВИА, Ф.892, Оп.1, Д.447, л.108, об.-109). Реально перечисленный набор еще более сужался приверженностью Николая II к древнему зодчеству. В первые годы его царствования по инерции отдавалось предпочтение московскому направлению, но вскоре стойко возобладала склонность к новгородско- псковскому и суздальскому вариантам. Эти симпатии сказались не только на строительстве казарм, но и на проектировании Феодоровского собора и Феодоровского городка. Поэтому, зачастую, Феодоровским городком называют комплекс зданий, включающий: дома для причта и служащих Феодоровского Государева Собора (Феодоровский, «русский» городок), Ратную Государеву палату, казармы собственного Его Императорского Величества конвоя, Императорский вокзал, здание Офицерского собрания (не сохранилось) и доминантой комплекса называют Феодоровский Государев собор.

Создание Феодоровского городка, как в малом, так и в большом понимании этого слова тесно связано с военными гарнизонами, которые стояли в Царском Селе. В царствование императора Николая II в Царскосельском гарнизоне произошли значительные количественные и качественные изменения. Император родился в Царском Селе, избрал этот город в качестве основной резиденции, проживал в Александровском дворце с семьей с 1894 г. в осенне-зимний и весенний периоды, а постоянно с 1905 г. В связи с этим, в Царское Село с ноября 1894 г. начинают переводиться части, так называемой,

«Государевой стражи». В конце XIX начале XX веков на северо-восточной окраине Александровского парка возникает новый военный район. На плане Царского Села 1911 г. из путеводителя 1911 г., составленного С.Н. Вильчковским, в этой части парка указаны места размещения Казарм собственного Его Императорского Величества Сводного 1-го пехотного полка, Казарм Конвоя Его Императорского Величества, Казарм 1-го Железнодорожного полка, собственные Его Императорского Величества гаражи. На плане уже показан Феодоровский собор (илл. 1,2).

В начале XX в. в Царском Селе стояли шесть гвардейских частей: 1-й, и 2-й лейб-гвардии Царскосельские, четыре (Императорской фамилии) Стрелковые батальоны, с 1907 г. развернутые в полки, а также лейб-гвардии Кирасирский полк Его Императорского Величества, лейб-гвардии Гусарский Его Императорского Величества полк, Собственный Его Императорского Величества конвой. Кроме того, вплоть до самого начала Первой мировой войны, в городе квартировали Собственный Его Императорского Величества Сводный пехотный полк, различные артиллерийские полки, железнодорожные батальоны, авиационный батальон и учебные части.

В 1909 г. был заложен Феодоровский Государев собор, посвященный основам русской государственности, украшенный иконами святых, тезоименитых царскому роду, начиная с

Рюриковичей. Феодоровский собор станет главным объектом возрожденного русского стиля. Еще до начала строительства Феодоровского собора, в 1909 г., в здании учебной команды Сводного полка была устроена временная походная церковь в честь Серафима Саровского (современный адрес: г.Пушкин, Академический проспект, д.12). Храм был обустроен в русском стиле. Иконы писались Н.Емельяновым в стиле XVII века. Большой вклад в обустройство церкви внес князь А.А. Ширинский-Шихматов. Все убранство временной церкви было в дальнейшем перенесено в пещерный храм Феодоровского собора.

Благодаря заказу Николая II, вокруг строительства собора стали собираться знатоки Русского стиля. Многие из членов будущего Общества возрождения художественной Руси: князь А. А. Ширинский-Шихматов, архитекторы В. В. Суслов, В. А. Покровский и А. В. Щусев; художники В. М. Васнецов, Н. К. Рерих, И. Я. Билибин, М. В. Нестеров теснейшим образом были связаны как с самим Царским Селом, так и с претворением в жизнь грандиозной программы по возведению Царскосельского комплекса построек в древнерусском стиле.

Автором проектов Феодоровского Государева собора, Царского железнодорожного павильона и здания Офицерского собрания был академик В. А. Покровский, ансамбля Федоровского городка - С. С. Кричинский, строящихся казарм Собственного Е. И. В. Конвоя и запланированных казарм железнодорожного полка - В. Н. Максимов. Им же было произведено устройство и оформление «Пещерной церкви» во имя св. Серафима Саровского в Феодоровском соборе. В росписи «Пещерной церкви» и Федоровского городка принимал участие художники Н.С. Емельянов и В.М. Васнецов. Ратная Палата была возведена по проекту гражданского инженера С. Ю. Сидорчука, а росписи выполняла мастерская Пашкова по эскизам И.Я. Билибина. Созданием в ней музея занимался товарищ председателя Совета Общества М. С. Путятин. Проекты для оформления двух помещений Офицерского собрания составил В. Н. Максимов. В. М. Васнецов не только участвовал консультациями в росписях Феодоровского городка и Трапезной палаты, но и подготовил эскизы одежды для служителей Собора.

Одновременно, с собором были спроектированы здания различного назначения, которые были призваны придать Царскому Селу, при въезде со стороны Петербурга через Египетские ворота, вид русского города XVII века. Некоторые проекты так и остались на бумаге.

Хронология строительства зданий в неорусском стиле на территории Александровского парка в районе Фермского парка:

-1909-1913 гг. Феодоровский Государев собор по проекту арх. В.А. Покровского, художник Н.С. Емельянов. Пещерный храм по проекту архитектора В.Н. Максимова.

-1910-1911 гг. по проекту архитектора В.А. Покровского строится здание Офицерского собрания, оформление интерьеров по проекту архитектора В.Н. Максимова (здание не сохранилось).

-1911-1912 гг. по проекту архитектора В.А. Покровского, художника М.И. Курилко, на месте сгоревшего павильона императорской железной дороги, был построен в древнерусском стиле Царский павильон Императорского вокзала.

-1913-1917 гг. по проекту гражданского инженера С.Ю. Сидорчука, художника Н. Пашкова в парке близ Александровского дворца, 3 мая 1913 г. «было заложено здание для хранения исторических документов, литературных и графических произведений, иллюстрирующих войны России с древнейших времен» Государева Ратная палата.

1914-1916 г. по проекту архитектора В.Н. Максимова Казармы Собственного Его Императорского Величества конвоя (самое большое сооружение городка).

- Летом 1915 г. по проекту архитектора В.Н. Максимова на северной окраине Александровского парка были построены деревянные казармы Авиатряда (здания не сохранилось).

-1913-1918 г. по проекту архитектора С.С. Кричинский, художник В. Пашков Дома для причта и служащих при Феодоровском Государевом Соборе (Русский городок).

Неосуществленные проекты:

- Казармы Собственного Его Императорского Величества железнодорожного полка, архитектор В.Н. Максимов (1915 г.).

- Гостиничный (посольский) комплекс для иностранных миссий, архитекторы В.Н. Максимов, А.Ф. Крашенинников (1916 г.).

Федоровский (Русский) городок

Федоровский городок Русский городок при Феодоровском Государевом соборе, Санкт-Петербург, г. Пушкин, Академический пр. 14-30 – объект культурного наследия федерального значения (Постановление 1327, прилож.2, Указ 176) в составе:

- 52в (1) Дом священников (Белокаменная палата), 52б (2) Трапезная палата,
- 52а (3) Дом диаконов (Розовая палата), 52з (4) Дом причетников (Желтая палата), 52ж (5) Баня и прачечная (Белая палата), 52г (7) Дом для нижних чинов,
- 52д (8) Дом для низших служащих, 52е (6) Каретный сарай,
- 52к (19) Митрополичий сад (Ктиторовский сад),
- 52и Ограда с четырьмя башнями и двумя воротами (башен шесть, ворот четыре).

В 1913-1916 гг., по проекту арх., С.С. Кричинского, художник Г.П. Пашков, худ. керамист П.К. Ваулин; в 1941-1944 гг. поврежден; в 1976 г. начата реставрация по проекту арх. С.Ю. Борисова; в 1982 г., завершена реставрация Белой палаты.

Организатором строительства стал капитан, а с 1913 г. полковник, штаб-офицер при дворцовом коменданте Дмитрий Николаевич Ломан.

В кругах, близких к Государю Императору Николаю II, при его непосредственном участии, была сформулирована концепция национального возрождения России. Часть программы, которая обращалась к художественному наследию прошлого, начала претворяться в жизнь в 1908-1917 гг. «...Царскосельский ансамбль был задуман как важная часть глобальной идеологической программы, которая должна была воссоединять «Россию XX века с благочестивой Святой Русью наших предков» (О.В. Губарева «Государево строительство», Санкт-Петербургские епархиальные ведомости, выпуск 24).

История строительства Федоровского городка.

Дома должны были стать домами для причта и служащих Феодоровского собора. Городок выстроен по образу окруженного каменной стеной древнерусского двора в стиле Ростово-Суздальской и Псково-Новгородской палатной архитектуры. Прообразом Русского городка первоначально послужили палаты бояр Романовых на Варварке в Москве, которые при Александре II были превращены в музей, как место рождения основателя династии Михаила Романова, поэтому на первых эскизных проектах Городок именуется «Романовское подворье».

Предыдущие исследователи: кандидат архитектуры Л.А. Медерский и священник И.Г. Гоцуленко отмечали сложность исторического поиска, так как часть документов в итоге революционных потрясений исчезли. Поиски чертежей С.С. Кричинского и эскизов росписи Пашкова не дали результатов.

Вопрос о постройке жилых домов при Феодоровском соборе в Царском селе возник еще при строительстве церкви собственного ЕВ конвоя и собственного ЕВ сводного

пехотного полка (Феодоровского Государева собора). Инициатором создания ансамбля домов для причта при церкви, так называемого Русского городка (Феодоровского городка) был полковник Дмитрий Николаевич Ломан - ктитор Феодоровского Государева собора. В марте 1914 г. Церкви Феодоровской иконы Божьей матери было присвоено звание Феодоровский Государев собор, поэтому в 1914 г. появилось наименование: «Дома для причта и служащих при Феодоровском Государевом соборе» или «Русский городок». Феодоровский городок это народное название.

Ломан писал: «Мысль создать русский дом, дающий и внешним видом и внутренним убранством образ подлинной древнерусской красоты и снабженный утварью, которая отвечая требованиям современной жизни, являла бы формы старинного русского художественного мастерства, так заманчива и дорога сердцу, что на осуществление ее можно положить все силы» (РГИА Ф.489, Оп.1, Д. 84. л.148).

Было определено место для «Русского городка», на территории в современных границах Александровского парка, восточнее Собора, на противоположном берегу Ковшового пруда. В парке выбрали место по Офицерской дорожке, высочайше пожалованное, с условием, чтобы при возведении построек по возможности вообще не совершать порубок деревьев, что удалось соблюсти архитектору Высочайшего двора С.А. Данини. Через год последовало Высочайшее указание об увеличении участка. Император пожелал, чтобы здания строились в духе Ростовского Кремля XVII столетия и не диссонировали с расположенным неподалеку классицистическим Александровским дворцом, построенным архитектором П. В. Нееловым по проекту Дж. Кваренги.

«В обсуждении и разработке проекта приняли деятельное участие архитекторы: А.В. Щусев, А.Н. Померанцев, В.А. Покровский, С.С. Кричинский, П.П. Покровкин, В.В. Суслов, В.Н. Максимов; художники: А.М. и В.М. Васнецовы, Н.С. Самокиш, М.В. Нестеров, Л.С. Пастернак, И.Я. Билибин, Г.П. Пашков, М.Г. Кирсанов, Сырнов, Педашко, Зворыкин. Были намечены два периода строительства: первый до 1913 г. – постройка церкви, и второй – до 1917 г. – постройка Городка – ансамбля по проекту В. Покровского, позже в процессе работы несколько измененному архитектором С. Кричинским. По иронии судьбы, этой же периодизации оказалась позже подчинена и жизнь в Городке, смещенная на один год: до 1914 г. – мирное строительство и разработка планов, и с 1914 г. по 1917 г. февраль месяц – жизнь, потревоженная войной, когда в Городок вошел госпиталь, а затем – революция» (Ю.Д. Ломан «Воспоминания крестника императрицы»).

Как свидетельствует Л.А. Медерский в Исторической справке, составленной им в 1971 г., между В. А. Покровским и Д. Н. Ломаном установились неблагоприятные отношения, в результате был приглашен новый архитектор - Степан Самойлович Кричинский. С.С. Кричинский работал в разных стилях, но к 1913 г. уже был выразителем художественных традиций «неорусского» стиля.

«Составление эскизного проекта было поручено архитектору С.С. Кричинскому, и на него же, по Высочайшем одобрении эскиза, была возложена разработка проекта, при чем из многих представленных вариантов остановились на том, где главные здания, выходящие фасадами к собору, были проектированы в русском стиле XVII столетия, а второстепенные и служебные постройки – в духе гражданских сооружений Новгорода и Костромы» (Статья С. Кричинского в журнале «Зодчий», 1916 г.). С.С. Кричинский при создании проекта Феодоровского городка продолжал традиции неорусского стиля в архитектуре.

Хронология строительства Феодоровского (Русского) городка

3 августа 1913 г. Эскизный проект Городка после значительной переработки утвержден Императором Николаем II.

26 августа (8 сентября) 1913 г. – начата первая очередь строительства – земляные работы.

25 сентября (8 октября) 1913 г. – закладка Дома для причетников («Желтая палата»).

Ноябрь 1913 г. – апрель 1914 г. – вчерне закончены работы и начаты отделочные работы в Доме для причетников («Желтая палата»).

26 января (8 февраля) 1914 г. Николаем II был утвержден состав Комитета по постройке домов для причта и служащих Феодоровского собора.

10 марта (23) 1914 г. на заседании Комитета был утвержден проект домов для причта и служащих Феодоровского собора.

16 апреля 1914 г. начаты земляные работы и заложен фундамент Дома для священников (Белокаменная палата).

29 июня (12 июля) 1914 г. состоялась торжественная закладка зданий Федоровского городка (Дома диаконов «Розовой палаты» и «Трапезной палаты», Дома для священников «Белокаменной палаты», Бани и прачечной «Белой палаты» и т.д.).

13 сентября 1914 г. в Желтой палате открыт солдатский лазарет.

Лето 2014 г. вчерне закончены работы Дома для диаконов (Розовая палата), 1915 г. – закончено строительство и его отделка.

В 1915 г. выстроено здание бани и прачечной (Белая палата), в 1916 г. оно было надстроено третьим этажом под водолечебницу.

К сентябрю 1915 г. была возведена Трапезная палата, в которой до 1917 г. продолжалась отделка интерьеров.

Весна 1916 г. – закончено строительство Дома для священников (Белокаменная палата).

Лето 1916 г. – в Белокаменной палате открыт Офицерский лазарет.

К осени 1916 г. все постройки Федоровского городка со стенами, башнями и воротами были возведены, отделочные работы продолжаются до июля 1918 г.

12 (25) февраля 1917 г. император Николай II посетил Федоровский городок и оставил запись в книге посещений.

19 февраля 1917 г. в Федоровском городке состоялось заседание «Общества возрождения художественной Руси».

Первое заседание Комитета по строительству Русского городка в составе: полковника Д.Н. Ломана, священника Алексея Кибардина, капитана Сводного пехотного полка Н. Н. Андреева, архитектора С. С. Кричинского состоялось летом 1913 года. (РГИА. Ф. 489. Оп. 1. Д.45. л.1). Комитет по постройке домов для причта был утвержден императором только 26 января 1914 г., когда уже было начато строительство (конец сентября 1913 г. начали строить Дом для причетников «Желтую палату»). Комитет и его члены начали работать уже в 1913 г. На заседаниях обсуждались перспективы строительства и рассматривались проектные эскизы Федоровского городка. Священник Кибардин, капитан Андреев, архитектор Кричинский во главе с полковником Ломаном были основными членами Комитета по строительству. Капитан Н.Н. Андреев был заместителем Д.Н. Ломана. В заседании участвовал также дворцовый комендант В.А. Дедюлин. На заседании Д.Н. Ломан выступил с докладом, в котором аргументировал необходимость постройки церковных домов и указал, что строить их предполагается в стилистике эпохи «московских царей», т.е. XVII века. Кроме того, он предложил обратиться за финансовой помощью к частным лицам, сочувствовавшим идее воскрешения русской старины.

Предложения Ломана были приняты, а проект, разработанный архитектором Кричинским, дворцовый комендант, генерал-адъютант Владимир Александрович Дедюлин, передал на Высочайшее усмотрение. Вскоре, через него же, было представлено

ходатайство о предоставлении места для строительства на частные средства - напротив Феодоровского собора на берегу пруда. При обсуждении этой проблемы члены строительного комитета и художественного совещания «пришли к мысли о строгом соблюдении в домах чистоты форм древнерусского зодчества. Если постройка будет удачна, то она будет хорошо сочетаться. Чистота форм является основным условием» (РГИА. Ф. 489. Оп. 1. Д. 45. л. 10-10 об.).

К лету 1913 г. эскизный проект Городка был готов. 8 июля 1913 г. Николай II осмотрел его, сделал несколько замечаний и в целом одобрил. Однако, эскизный проект значительно был переработан, и в конце июля 1913 г. (3 августа 1913 г.) был утвержден. (РГИА Ф.489. Д. 38. л.58, 58 об.; Д.45. л.1 об.) 3 августа 1913 года император Николай II утвердил проект и отметил его местоположение на генеральном плане Царского Села с условием, чтобы «древесные насаждения подлежали сохранению» (РГИА. Ф. 489. Оп. 1. Д. 45. л. 7 об.).

Первая очередь строительства началась 26 августа (8 сентября) 1913 г. задолго до завершения рабочего проекта. Закладка первого дома («Желтая палата» Дом для причетников) состоялась 25 сентября (8 октября) 1913 г. Это стало возможным после внесения взноса на постройку домов А.Н. Заусайловым из Ельца, обеспечившим кредит на постройку первого дома в размере 100 тыс. руб.

30 октября 1913 г. на третьем заседании, Ломан указал, что «постройка домов в древнерусском стиле будет сопряжена с необходимостью разрешать вопросы художественно-исторические, поэтому важно привлечь лиц, сведущих в этой отрасли знаний» (РГИА. Ф. 489. Оп.1. Д.45. л. 3 об.). В результате решили пригласить члена Государственного Совета князя А.А. Ширинского-Шихматова, академика В.М. Васнецова, В.В. Сулова и П.П. Покрышкина. В дальнейшем им будет предоставлено право назначать совещательные заседания, решения которых будут иметь рекомендательный характер.

Дмитрию Николаевичу Ломану удалось увлечь своей идеей многих весьма зажиточных петербуржцев, и весь комплекс зданий Феодоровского городка, в том числе частично Феодоровский собор, был построен на их средства. «Труднее было достать деньги на постройку, но он, используя стремление сахарных, махорочных и даже горчичных королей получить орден в петлицу или стать поставщиком двора его величества, доставал у них деньги, сперва на строительство храма, затем Городка, а во время войны в довершение к этому и на содержание лазаретов, санитарного поезда и санитарной колонны» (Ю.Д. Ломан «Воспоминания крестника императрицы»).

«Уже в ноябре 1913 г. подвели под крышу первый дом (Желтая палата). Все работы велись хозяйственным способом» (Статья С. Кричинского в журнале «Зодчий», 1916 г.).

Затем перечислили деньги купцы Елисеев и Воронин «от купца Елисеева - 280 тыс. руб.; от Воронина – 100 тыс. руб.; от промышленника Заусайлова – 100 тыс. руб.» (РГИА, фонд №489, Оп.1, Д.8). В дальнейшем весь комплекс домов был построен только на добровольные взносы. А. К. Воронин царицынский 1-ой гильдии купец обеспечил средствами строительство Трапезной палаты.

26 января (8 февраля) 1914 г. Николаем II был утвержден состав Комитета по постройке домов для причетников и служащих Феодоровского собора. Под общим наблюдением Дворцового коменданта Свиты Его Величества генерал-майора В.Н. Воейкова.

На одном из заседаний Комитета говорится: "Сооружение в Царском Селе Феодоровского Государева собора следует считать крупным шагом в деле воскрешения в русском искусстве начал древнерусского художественного творчества ... Московская Русь была проникнута по преимуществу началами церковными, но, конечно, имела

и гражданскую жизнь, поэтому дальнейшим шагом является воссоздание в гражданской архитектуре форм древнерусского зодчества. Такая попытка ныне предпринята в постройке домов при Феодоровском соборе» (РГИА. Ф.489. Оп.1, Д. 45).

Заседание утвержденного Комитета по рассмотрению проекта состоялось 5 марта (18) 1914 г. 10 марта (23) 1914 г. На следующем заседании Комитета, С.С. Кричинский представил окончательно разработанный проект "Русского городка" и дал пояснения о назначении и расположении всех его зданий. По докладу С.С. Кричинского в состав городка входили:

1. "Трапезная палата" - для собрания духовенства состояла из залы на 60-80 человек, гостиных и биллиарда, квартиры ктитора и имела четыре входа. Трапезный зал располагался во втором этаже и вмещал до 200 человек. Приемная палата и гостиная соединялись особым ходом с внутренними лестницами. Квартира ктитора из 8-9 комнат размещалась в двух этажах крыла здания, обращенного во двор, а в подвальном этаже - кухни и кладовые.

2. Дом Священников (позже - "Офицерский лазарет" или так называемая "Белокаменная палата"), в котором размещались: 4 квартиры по 5 комнат, кухни, людские, ванны, кладовые, веранда и два входа. Площадь - 45 кв. саж.

3. Дом диаконов – (называемый по цвету окраски "Розовой палатой"), вмещавший 4 квартиры по 4 комнаты, кухни и два входа. Площадь - 35 кв. саж.

4. Дом Причетников - (позже "Солдатский лазарет" или "Желтая палата") - 2 квартиры для служащих и 1 квартира регента, по 3 комнаты.

5. Баня и прачечная – ("Белая палата").

6. Дом казарм для нижних чинов – ("Башня Есенина").

7. Дом для низших служащих - вахтеров и дворников (у северной стены).

8. Службы (конюшни, сараи, ледник и пр.).

9. Ворота.

10. Башни и стены.

Приведенный Кричинским перечень зданий соответствует существующим в натуре в наше время (РГИА. Фонд 489, Оп.1, Д.29).

На этом же заседании Кричинский сообщил об аналогах, под влиянием которых он работал: «Мною взяты за образец памятники русского зодчества XVI- XVII веков и начала XVIII века. Так для Трапезной – мотивы Трапезной Симонова монастыря, Крутицкого терема, Костромских палат – в трех вариантах. Для домов священников и диаконов – палаты Троице-Сергиева, для зданий служб – мотивы Псковской, Новгородской архитектуры XVI века и отчасти Ростова...». Есть некоторые противоречия при определении аналогов для Трапезной палаты. В пояснительной записке к проекту Кричинский писал, что «для проекта Трапезной взяты мотивы трапезной Симонова монастыря, Крутицкого терема, Костромских палат и пр.» (РГИА. Ф. 489. Оп.1. Д.45. л.33), то есть мотивы XVII века, а в протоколе совместного заседания членов Строительного комитета Городка и членов художественного совещания говорится, что здание спроектировано «в стиле Московской Грановитой палаты» (РГИА. Ф.489. Оп.1. Д. 45 л. 13), то есть в формах московской архитектуры конца XV века. В данном случае оба свидетельства верны, так как здание Грановитой палаты оказало огромное влияние на памятники XVII века, в числе которых указанные Кричинским постройки.

Комитет одобрил, как предложенные образы, так и проект в целом, внося некоторые изменения в состав и планировку зданий и рекомендовал при этом желательные сокращения и упрощения, с целью – «Сочетать красоту древне-русского художественного мастерства, с требованиям современных условий жизни».*

За образцами предметов внутренней обстановки Федоровского городка – мебели и утвари, Комитет предложил обратиться в Московский исторический музей, Строгановское училище, музей Археологической комиссии и в музей Штиглица. Предлагалось искать образцы в музеях и древнехранилищах и пользоваться печатными изданиями. Манера работы русских кустарей на рубеже веков отвечала художественным устремлениям интеллигенции, активно поддерживавшей формирование и развитие национального стиля на основе древнерусской традиции. Заказ кустарям на мебель для Петербурга отнюдь не был случайным и вписывался в программу поддержки русских ремесленников, осуществление которой началось еще в 1880-х гг. На призыв помогать кустарям первым отреагировало Московское губернское земство, создавшее художественно-столярную учебную мастерскую и столярно-мебельную артель в Троице-Сергиевом Посаде и открывшее в 1885 г. Торгово-промышленный музей кустарных изделий (Кустарный музей) труда». В конце XIX века Кустарный музей был открыт в Петербурге в Соляном городке, сначала при Сельскохозяйственном музее, а с 1906 г., как отдельный музей. В начале XX века очень популярны были кустарные выставки.

Часть мебели для обстановки помещений городка была заказана в абрамцевских мастерских, изделия которых были сочтены наиболее удачной интерпретацией русского стиля. Именно поэтому мебель, выполненная в Абрамцевской мастерской, оказалась в Феодоровском Государевом соборе и в Федоровском городке. Часть мебели изготавливалась в собственной столярной мастерской, которая размещалась в одном из помещений, предназначенных для низших служащих у северной стороны ограды Городка. В РГИА сохранились эскизы мебели (Ф 489, Оп.1, Д. 83).

К строительству всего комплекса приступили весной 1914 г., когда была собрана необходимая начальная сумма для реализации проекта. Несмотря на все трудности, вызванные Первой мировой войной, перед самой революцией отделка городка была практически завершена, при этом расходы по строительству достигли 1 262 000 руб. за счет частных средств. Елисейев С.П. – 450 000 руб., А.К. Воронин – 200 000 руб. Л.А. Корзинкин – 100 000 руб. и др. (РГИА Ф.489, Оп.1, Д.91). Даже Анна Александровна Вырубова оплатила счета на прокладку электропроводки.

Основные работы по строительству Городка, начались 16 апреля (29) 1914 г. с Дома священников (Дом Диаконов, Белокаменная палата) с земляных работ для котлована. Торжественная закладка зданий Федоровского городка (Дома диаконов, Трапезной палаты, Бани и прачечной) состоялась 29 июня (12 июля) 1914 г. При закладке присутствовали князь А. А. Ширинский-Шихматов, князь М.С. Путятин, В.Ф. Свиньин, Н.И. Кравченко и др. По случаю закладки домов церковного причта состоялся Торжественный молебен. Дом для диаконов и некоторые другие постройки вчерне были закончены уже летом 1914 г. К сентябрю 1915 г. была возведена Трапезная палата, в которой отделка интерьеров продолжалась и в 1917 г., и в 1918 г. В 1915 г. было построено здание Бани и прачечной, впоследствии надстроенное третьим этажом под водолечебницу. Весной 1916 г. было закончено строительство Дома для священников (Белокаменная палата), живописные работы в котором продолжались до 1917 г. Работы в зданиях велись до июля 1918 г.

Уже в ходе работ отдельные части проекта корректировались, причем вносимые изменения были существенными, например, уже после начала строительных работ возникла идея устроить в Трапезной домовую церковь, освященную впоследствии во имя Святого Сергия Радонежского. Появление в Трапезной Домовой церкви Д.Н. Ломан в одном из писем объясняет: «Главный жертвователю на дом-трапезную выразил горячее

желание, чтобы при трапезной была устроена домовая церковь, оборудованная древними иконами и утварью. Осуществление этого благочестивого желания жертвователя, столь соответствующего существу дела, т.к. воскрешение русской древности только и возможно в единении с началом церковным» (РГИА, фонд. 489, Оп.1, Д.29). Отделка церкви не сохранилась. Известно, что храм был построен в честь «носителя русского духа и стоятеля за землю русскую преподобного Сергия Радонежского», а также, что во вновь устроенный и украшенный росписью храм с разрешения митрополита Московского и Коломенского была перенесена в ковчеге частица мощей преподобного старца из Троице-Сергиевой лавры.

Материалы, заготовку которых в 1913 г. поручили С.С. Кричинскому, доставлялись бесплатно, причем было разрешено использовать проходившую поблизости императорскую ветку железной дороги. Белый камень для облицовки фасадов доставляли из Тверской губернии, где близ станции Старица организовали собственные ломки. «Фасады трапезной, главные целиком, а садовый лишь частью, облицованы белым старицким камнем, доставлявшимся из Тверской губ., где близ станции «Старица» были организованы ломки, на месте старинных ломок, разрабатывавших камень еще со времен Иоанна Грозного» (РГИА, Ф 489, Оп. 1, Д.45). Поступившие материалы складывались поблизости во дворе Императорского гаража*. Для кладки фундамента Феодоровского собора и Городка, как и части стен, использовался известняк, добываемый из карьеров в пос. Тайцы. Это была последняя разработка богатых карьеров, ныне забытых.

Своды и основания лестниц выполнялись из железобетона. Строительство Городка велось хозяйственным способом. Проект железобетонных конструкций для железобетонных сводов и оснований лестниц выполняла шведская фирма «Строительная контора "Бодо Эгесторф и К°", которая имела в Санкт-Петербурге (Петрограде) свой завод (илл.56, илл.118). Дома были электрифицированы, оборудованы водопроводом и канализацией, а в Трапезной палате были оборудованы вентиляция и калорифер. По художественной каменной резьбе работали резчики 1-ой Петроградской артели резчиков АО

«Обработка мрамора и других камней». Белые и терракотовые изразцы и кафельную плитку, клинкер, гончарные трубы поставляли с завода Константина Антипова и (сыновей) из Санкт-Петербургской губернии (ст. Поля) и гончарного завода И. С. Михайлова (РГИА Ф.489, Оп.1, Д. 59).

Из докладов архитектора Кричинского о ходе работ по постройке домов при Федоровском соборе становится известно, что земляные работы на всей территории были начаты 16 апреля 1914 г. В первую очередь были вырыты рвы под фундаменты и произведена их забутовка для дома священников. Тогда же, то есть в апреле 1914 г., начались отделочные работы в доме причетников, возведенной вчерне в 1913 г. Дом для диаконов некоторые другие постройки вчерне были закончены уже летом 1914 г. Окончательно дом для диаконов был отделан в 1915 г. Здание бани и прачечной, также выстроенное в 1915 г., в 1916 г. было надстроено третьим этажом под водолечебницу. Судя по картинам Г. Н. Горелова к осени 1916 г. все постройки Федоровского городка со стенами, башнями и воротами были возведены.

В приказе по Управлению дворцового коменданта Царского Села от 13 сентября 1914 г. было сказано о том, что с высочайшего их Императорских Величеств соизволения на время войны при Федоровском Государевом Соборе открыт лазарет (солдатский в Желтой палате) для раненых. Комендантом лазарета был назначен Д.Н. Ломан. Но еще в июле 1914 г., то есть до официального учреждения лазарета, Комитет по постройке домов обратился с проводкой водопровода и электрического освещения «во вновь построенное

здание при соборе в виду представления его для использования раненых воинов». Вероятно, к середине сентября эти работы были уже выполнены (илл.76).

Патриотические настроения были везде. Видимо, на этой волне в начале 1915 г. окончательно сформировалось и было учреждено «Общество возрождения художественной Руси». Это удалось в самый разгар войны сделать Алексею Александровичу Ширинскому-Шихматову, который осуществил свою давнишнюю мечту и основал Общество Возрождения Художественной Руси. К работе Общества ему удалось привлечь незаурядные творческие силы – он лично знал почти всех знатоков и любителей русского искусства, зодчества, словесности, истории, иконографии, археологии, музыки и кустарничества. Члены Общества еще до его образования активно участвовали в совещательных заседаниях при Комитете по постройке домов для причта при Феодоровском Государевом соборе. Под влиянием деятелей Общества, «Русский городок» должен был стать музеем древнерусского зодчества, служить пропаганде искусства русской старины. По замыслу членов «Общества возрождения художественной Руси» этот уникальный комплекс должен был стать не просто собранием предметов народного искусства, музеем старинного зодчества, а еще и центром духовного и нравственного возрождения исторических русских национальных традиций.

При строительстве городка, Д.Н. Ломан привлек к вопросам художественного оформления в качестве консультантов и исполнителей многих ценителей русской старины, ученых и художников, коллекционеров, владельцев художественно-промышленных фирм и мастерских. В создании царскосельских «русских» построек принимали участие московские церковно-художественные фирмы Хлебникова, Оловянишникова, Мишуковых, фабрики А.В. Стулова и Сапожниковых, иконописная мастерская Н.П. и Г.П. Пашковых, керамический завод «Абрамцево» и многие другие. Прочные деловые связи у становились у В.Д. Ломана с В.И. Педащенко (художник, директор московской фабрики «Товарищества золотых и серебряных изделий И.П. Хлебникова сыновья и К»), член ОВХР, получивший за изготовление иконостасов и утвари для Феодоровского собора орден Станислава 2-й степени).

Кроме братьев Пашковы, в росписи Трапезной палате также приняли участие иконописцы Н.С. Емельянов и В.С. Щербаков. По некоторым сведениям, в росписи также принимали участие В. Васнецов, И. Билибин, Н. Рерих и Л. Пастернак, а работу, кроме Пашковых, выполняли еще М.Г. Кирсанов, Л.А. Сырнев и Б. Зворыкин (Матвеев Б.М. в исторической справке на странице 11 указывает, что эти сведения из Пушкинской газеты "Вперед" от 5-1-1965, №2, заметка А. Девеля и А. Ломана, но отмечает, что источник этих сведений не указан). Помогали иконописцы из Мстеры А. И. Брягин и И. И. Сулов.

Ярким декоративным обрамлением Трапезной и других зданий служили изразцовые печи, выполненные художником керамистом Ваулиным на заводе недалеко от Петербурга (Матвеев Б.М. в исторической справке на странице 11 указывает, что эти сведения из Пушкинской газеты "Вперед" от 5-1-1965, №2, заметка А. Девеля и А. Ломана, но отмечает, что источник этих сведений не указан). Выдающийся керамист Петр Кузьмич Ваулин, удостоенный к тому времени за свои работы почетного диплома на Всемирной художественной выставке в Париже, был хорошо известен в художественном мире. В свое время он являлся организатором и заведующим знаменитой гончарной мастерской "Абрамцево", созданной по инициативе известного промышленника и мецената С.И. Мамонтова. В работе этой мастерской принимали участие многие виднейшие художники России. В середине 1900-х гг. П.К. Ваулин основывает собственное производство, создает недалеко от Петербурга, на станции Кикерино под Гатчиной на базе небольшого кирпичного завода, художественную керамическую мастерскую (илл.118-221). Там он

начинает воплощать замыслы художников и зодчих в глине и глазури. В Кикерино начинают работать виднейшие художники того времени Н.К. Рерих, А.М. Матвеев, В.Э. Борисов-Мусатов, С.В. Чехонин, Н. Лансере, Н.В. Васильев, Р.Ф. Мельцер. «Я поставил себе задачу возродить русскую майолику со всей присущей ей красотой русской экзотики...»

В бумагах Д.Н. Ломана удалось найти ряд свидетельств о связях строителей царскосельского комплекса с российскими художественно-керамическими фирмами: Художественно-керамическим производством «Гельдвейн и Ваулин» и Керамико-художественной гончарной мастерской «Абрамцево» (А.С. Федотов Российские художественные керамические фирмы и создание Федоровского городка в Царском Селе, университетские Петербургские чтения. – СПб., 2002. С. 183). Часть изразцов для печей поступала из Петроградского отделения акционерного изразцового завода «Або», а печи клали печники брата Поздняковы (РГИА, Ф. 489. Оп. 1. Д. 57).

В.М. Васнецов высоко ценил значение нового царскосельского строительства, был членом Комитета по росписи Феодоровского собора и членом совещательных заседаний Комитета по постройке домов при Феодоровском Государевом соборе, составил эскизы костюмов для служителей и певчих собора. Сохранилась переписка Полковника Ломана с В.М. Васнецовым, где обсуждались вопросы согласования рисунков одежды для служащих собора и вопросы по ее изготовлению (РГИА, Ф.489 и Ф.793, в этих фондах отложились документы канцелярии Д.Н. Ломана, которая располагалась в Феодоровском городке). Ломан принимал активное участие в согласовании эскизов этих костюмов, в заказе для них тканей и их изготовлению (илл.252). Судя по переписке, в создании костюмов полковнику Ломану помогал художник Л.А. Сырнев. Некоторые эскизы одежды, как исторические исследования, принадлежат О.И. Шарлеманю (илл.253).

Васнецов сам рекомендовал Ломану художников Л.А. Сырнева и М.Г. Кирсанова для работы в Царском Селе. Непререкаемый авторитет В.М. Васнецова в вопросах русского религиозного искусства делал художника особенно желательным консультантом. Он наблюдал и исправлял погрешности в работе московского иконописца Н.С. Емельянова при написании иконостаса Феодоровского собора и корректировал эскизы росписей Трапезной палаты, которые выполнял московский иконописец Г.П. Пашков, редактировал художественную часть альбома «Феодоровский Государев собор» (Царское Село – М., 1915). Оформлял этот альбом художник Б.В. Зворыкин. Считается, что мебель для Феодоровского городка была выполнена по эскизам В.М. Васнецова. Однако, эскизы мебели, выполненные в 1915 г. для жилых покоев Трапезной палаты и хранящиеся в РГИА, относятся не к Васнецову (илл.229-256), а к Д.Э. Бартраму. Дмитрий Эдуардович Барт-рам известный художник и коллекционер кукол, член ОБХР в период с 1904-1917 гг. был заведующим художественным отделом Кустарного музея. Похоже, что Васнецов пригласил его для создания эскизов мебели для Феодоровского городка и руководил этой работой.

После начала войны, в лазарете, который открылся в 1914 г. в Феодоровском городке, проводились концерты перед ранеными воинами, в народных костюмах выступали известные артисты. Благодаря ходатайству Д. Н. Ломана, здесь проходил военную службу поэт С. Есенин. К этому времени относится его первый сборник стихов «Радуница». Так же в городок попали реставратор и иконописец из Мстёры А. И. Брягин, художник Г. И. Нарбут, актёр и литератор В. В. Сладкопевцев, режиссёр Н. Н. Арбатов и другие деятели культуры, более нужные здесь, а не на фронте. В Трапезной палате проводились концерты в духе национальных традиций. В Русском городке выступали поэты Н. А. Клюев и С. А. Есенин, исполнительница народных песен Н. В. Плевицкая, балерина А. Я. Ваганова,

народная сказительница В. К. Устругова, ансамбли гусяров Н. Н. Голосова и балалаечников В. В. Андреева, исполнитель русских романсов Ю. С. Морфесси и другие известные артисты.

В 1915 г. были завершены отделочные работы в Доме диаконов (Розовая палата). В Доме диаконов Ломан приспособил две большие комнаты, одну под свой кабинет, другую под столовую (илл.88). До этого его кабинет находился на Императорской ферме. Диаконам так и не удалось до 1917 г. переехать в этот дом. Здесь разместились священнослужители, а, кроме кабинета Ломана, разместилась канцелярия.

В 1915 г. неудачи русской армии привели к смене в высшем военном руководстве. Верховный Главнокомандующий великий князь Николай Николаевич, дядя царя, был смещен и отправлен наместником на Кавказ. Во главе армии стал сам Николай II. 4 сентября 1915 г. он убыл в Могилев, где находилась Ставка Верховного Главнокомандующего. С этого момента император в основном находился в ставке.

Перед самой Февральской революцией, январь и практически весь февраль 1917 г. Николай II провел в Царском Селе. Перед убытием в ставку, 12 (25) февраля 1917 г., он посетил Федоровский городок и оставил запись в книге посещений.. Подробнее о посещении Трапезной палаты императором Николаем II (илл. 94) см. в главе «Трапезная палата».

В частности, из письма В.Н. Воейкова к В.М. Васнецову: «Милостивый Государь Виктор Михайлович, 12-го сего февраля Его Императорское Величество изволил посетить постройку при Феодоровском Государевом соборе, причем подробно обозревал трапезную, все прилегающие к трапезной помещения, домовую церковь, помещение ктитора и собранные в нем предметы русской художественной старины. Отбывая после осмотра, продолжавшегося 1 час. 10 мин., Государь Император изволил выразить полное свое удовольствие и удостоил присутствовавших самой милостивой благодарности. Вместе с тем Государю Императору благоугодно было осчастливить потрудившихся над созданием русских построек при Феодоровском Государевом соборе нижеследующими собственноручно начертанными знаменательными словами: «12 февраля 1917 г. осматривал с удовольствием постройки при Феодоровском Государевом соборе. Приветствую добрый почин в деле возрождения художественной красоты русского обихода. Спасибо всем потрудившимся. Бог на помощь вам и всем работникам в русском деле. Николай» (А.С. Федотов «В.М. Васнецов и Д.Н. Ломан по письмам и документам из фондов РГИА», Москва в начале XX века: Москва-родина новорусского стиля. – М., 1997. С. 348).

Через неделю после посещения Трапезной императором, в Феодоровском городке состоялось собрание Общества возрождения художественной Руси. «19 февраля 1917 г. в назначенный для собрания день, который порадовал приехавших солнечной погодой и ослепительно сверкающим снегом, члены общества по прибытии в Царское Село были доставлены в Федоровский городок на автомобилях и экипажах (договоренность об обеспечении транспортом была осуществлена заранее). После молебствия и осмотра Федоровского собора присутствовавшие отправились в Федоровский городок. При входе в Трапезную палату Федоровского городка они были встречены слугами, одетыми в национальную русскую одежду, выполненную по рисункам художника Васнецова. Руководил осмотром сам Д. Н. Ломан. Вся атмосфера и обстановка помещений создавала ощущение погружения в допетровскую Русь. Этому способствовали и прекрасные росписи Пашкова, и старинная одежда, и мебель, и великолепная коллекция старинного русского стекла, изделий из железа и меди.

Здесь же посетителей ждал завтрак, во время которого присутствовали певчие Сводного пехотного полка, и выступал со стихами Сергей Есенин. После трапезы гости продолжали осмотр царскосельских достопримечательностей (Ратной палаты, Царского железнодорожного павильона, казарм Конвоя и 3-го Стрелкового полка).

В Трапезной состоялось заседание, где присутствующие заслушали несколько докладов (среди выступавших был архитектор В. И. Покровский).

Ширинский-Шихматов выразил свою благодарность Д. Н. Ломану, В. Н. Вильчковскому, М. С. Путятину, С. С. Кричинскому, С. Ю. Сидорчуку, С. А. Данини и др. за труды в деле возрождения русского направления в творчестве. По его выражению «Федоровский городок явился образцом для дальнейшего строительства Руси». Собравшиеся поручили ему послать телеграмму Императору с «выражением верноподданнейших чувств».

Можно было предположить, что собрания членов общества в Царском Селе станут традиционными. Федоровский городок по всем статьям соответствовал званию

«штаб-квартиры» этого движения. Однако собранию 19 февраля суждено было стать последним в истории общества. Через месяц, в марте 1917 г., оно прекратило свою самостоятельную деятельность, войдя в состав Союза деятелей искусств, учрежденного в Петрограде на общем собрании «деятелей всех искусств».

Посещение Русского (Царского) городка деятелями Общества широко освещалось в прессе: «В памятный день 19 февраля (4 марта) 1917 г., в годовщину освобождения крестьян и Сан-Стефанского договора, члены «Общества возрождения художественной Руси», работающие под председательством князя А. А. Ширинского-Шихматова над задачами применения древней русской красоты в современном обиходе, были приглашены в Царское Село для обозрения Феодоровского Государева собора и других зданий Царского городка, построенных в стиле XVII века и приспособленных к потребностям современной жизни.

Около часа члены общества съехались к Феодоровскому собору. Тут были, кроме председателя, член Гос. совета Серафим, архиепископ Тверской, начальник царскосельского дворцового управления князь М. С. Путятин, дворцовый комендант генерал В. Н. Воейков. После Феодоровского собора начался осмотр только что законченной Трапезной палаты, Башенной палаты, где объяснения давал расписывавший ее художник А. П. Пашков. Роспись и расцветка сводов и лестниц производили чарующее впечатление. После парадного завтрака, за которым пели певчие Сводного полка, и читал свои стихи поэт-самородок из Рязанской губ. Есенин, началось обозрение Ратной палаты, где объяснения давал кн. М. С. Путятин...» («Возрождение художественной Руси», Новое время. 1917 № 14714, 21 февраля 1917 г.).

Члены общества «Возрождения художественной Руси» были собраны по инициативе полковника Ломана. Планируя проведение осмотра существующих построек участниками встречи с последующим высказыванием мнений и пожеланий, он считал необходимым также ходатайствовать перед императором о предоставлении обществу в дальнейшем полномочий по рассмотрению и обсуждению всех проектов построек по древне-русским образцам в Царском Селе. Однако, дальнейшие события изменили все планы Ломана и деятелей «Общества»

22 февраля 1917 г. Император убыл в Ставку «в среду 22 февраля, Государь, выехав утром из Александровского дворца на Императорский Павильон, проехал мимо Феодоровского собора, в котором, по обыкновению за час до отъезда Его Величества служился молебен. Звон колоколов Феодоровского Государева собора в последний раз

про водил Белого Царя» (В Н Воейков «С Царем и без Царя», М., 1994. С. 121) - писал дворцовый комендант Владимир Николаевич Воейков.

23 февраля 1917 г. в Петрограде рабочие вышли на улицы. 27 февраля 1917 г. было объявлено о создании Временного комитета Государственной Думы. «4 марта 1917 г. в Царское Село пришла весть об отречении царя. Никто из конвойцев не хотел в это верить. Днем откуда-то в Александровский дворец попали манифесты об отречении Николая II (2 марта 1917 г.) и великого князя Михаила Александровича (3 марта 1917 г.). 9 марта 1917 г. около 11 часов Николай II приехал в Царское Село. Казаки 2-й лейб- гвардии Кубанской и 3-й Терской сотен, узнав об этом, без какой-либо команды выстроились у своих казарм. По пути в Александровский дворец царь должен был обязательно проехать мимо них. Примерно через час ожидания показался царский автомобиль. Увидев строй конвойцев, шофер без команды замедлил ход. Николай II поднялся, поздоровался с казаками. В ответ прозвучало громкое: «Здравия желаем, Ваше Императорское Величество!». Это была последняя встреча царя, лишённого уже свободы постановлением Временного правительства, со своим Конвоем (Николай Дмитриевич Плотников — полковник, кандидат военных наук. Электронная версия «НГ» (ЭВНГ), номер 027 от 10 февраля 1996 г.)

Работы в домах для причта и служителей при Феодоровском соборе продолжались и после Февральской революции. Временно исполнявшим должность смотрителя был назначен А.Г. Курбатов. Часть домов Федоровского городка была передана лазарету только временно, в Доме священников, занятом под офицерский лазарет, в 1915-1917 гг. продолжались живописные работы. Росписи имели исключительно церковный характер.

Подробная фотолетопись строительства Городка велась фотографом А. Функом из студии К. К. Буллы и самим Карлом Буллой, который часто посещал Городок; кинолетопись — кинооператором Ф. Шишмаревым. Кинохроника не сохранилась, а большинство фотографий утрачены.

Согласно письму С.С. Кричинского от 22 июля 1918 г. в Комиссариат имуществ республики с подтверждением Д.Н. Ломана, отделочные работы в домах велись до июля 1918 г. После Октябрьской революции церкви дома не возвратили. «После революции (февральской)... отец... занимался ликвидацией дел по Федоровскому городку, выдерживая атаки кредиторов, требовавших денег, а они после революции перестали поступать» (Ю.Д. Ломан «Воспоминания крестника императрицы»).

«После революции (октябрьской) летом 1918 г., закончив сверку расчетов со строительством городка, мой отец обратился с письмом к тогдашнему наркому просвещения А.В. Луначарскому с предложением своих услуг по охране памятников» (Ю.Д. Ломан «Воспоминания крестника императрицы»). Новой стране не нужны были его услуги, в сентябре 1918 г. полковника Д.Н. Ломана расстреляли.

Федоровский городок, задумывавшийся как единый центр возрождения художественных и духовных традиций русского народа, центр православия и монархии, один из самых лучших комплексов неорусского стиля, имел трагическую судьбу. Уникальные отделочные материалы, часть икон, символы монархической власти исчезнут из интерьеров городка в феврале 1917 г., а после октябрьской революции будут уничтожаться все православные и монархические символы,

В 1918 г. председатель художественно-исторической комиссии Г. К. Лукомский характеризовал Федоровский городок, как «цикл сооружений художественно-музейного значения», требовавший «участия в творчестве большой дозы творческого таланта и проникновенных знаний русского стиля, всей его особой острой прелести, всего уюта и красочной живописности».

Лазарет в Федоровском городке.

Почти сразу после начала Первой мировой войны, назначение зданий несколько изменилось: церковнослужителям и служащим собора пришлось потесниться. В двух палатах Городка разместились госпитали. Священнослужители и канцелярия обосновались в Розовой палате, находившейся внутри двора (1915 г.).

Приказом по Управлению дворцового коменданта Царского Села от 13 (26) сентября 1914 г., с высочайшего соизволения, на время войны при Федоровском соборе был открыт лазарет для раненых солдат № 17, а в 1916 г. — для офицеров. Комендантом лазарета был назначен Д. Н. Ломан. Шефство над лазаретом взяли великие княжны Мария Николаевна и Анастасия Николаевна. Постройки должны были использоваться причтом Федоровского собора и персоналом госпиталя совместно.

Солдатский лазарет был открыт в 1914 г. в Доме причетников, или в "Желтой палате." Офицерский лазарет был открыт в 1916 г. в Доме Священников, или в "Белокаменной палате." До открытия офицерского лазарета, в Желтой палате находилось офицерское отделение на втором этаже. Лазарет содержался за счет пожертвований.

Сюда в Федоровский городок в Лазарет №17 в начале 1916 г. по протекции Д. Н. Ломана был зачислен санитаром С. А. Есенин. В июне 1916 г. он, одновременно, был определён в канцелярию Федоровского собора.

В лазарете № 17 на различных должностях служили такие известные личности как: преподаватель художественного чтения В. В. Сладкопепцев — заведовал делопроизводством в канцелярии; артист Петроградского театра музыкальной драмы Н. С. Артамонов — санитар; художник П. С. Наумов — санитар. Одновременно, в зданиях городка работали живописец О.И. Шарлемань, художник Г. И. Нарбут, фотограф В. К. Булла. В одной из башен творческую мастерскую устроил себе художник Г. И. Горелов. В 1916 г. председателем Совета Ширинским-Шихматовым был направлен к Д. Н. Ломану молодой художник Г. Н. Горелов «на предмет росписи в новой постройке Царского Села» (т. е. Федоровского городка). Предполагалось также устройство выставки его работ на собрании общества. Не исключено, что такой показ картин мог состояться на первом этаже здания Трапезной. Горелов будучи в Федоровском городке написал прекрасные картины с видами Русского городка, на которых изображены только что построенные здания и окружающий их пейзаж. Они документально отразили жизнь Городка во время Первой мировой войны и действующих в нем лазаретов. «...Под блюдом висит фоторепродукция известного художника Гавриила Горелова. На картине изображена панорама Городка и трое мальчиков, один из них я» (Ю.Д. Ломан «Воспоминания крестника императрицы»).

Периодически в стенах Федоровского городка для раненых, по инициативе Д. Н. Ломана, устраивались концерты. В Трапезной палате проводились концерты в духе национальных традиций.

В одноэтажной пристройке к Белой палате находились конюшни и каретный сарай. Эта пристройка примыкала к двухэтажному зданию «метеостанции» с восьмигранной башней (Дом для низших чинов). В одноэтажной пристройке жили санитары и среди них, проходивший здесь военную службу, Сергей Есенин.

Музей древнерусского искусства в Федоровском городке

Во время строительства Русского городка члены «Общества возрождения художественной Руси» Н. К. Рерих, В. М. Васнецов и И. Е. Репин предложили открыть в одном из зданий Музей древнерусского искусства и зодчества. В Городке было решено создать уникальную коллекцию древнерусских орнаментов XVI и XVII веков: коллекцию парчи, коллекцию оружия XVI века, коллекцию икон и церковной утвари XVI и XVII

веков. Коллекция быстро пополнялась, и в итоге образовалось крупное собрание предметов искусства. Коллекцию решено было разместить в Трапезной палате.

Князь А.А. Ширинский-Шихматов лично собрал коллекцию старинной русской меди: братины, ковши, енды и пр., всего свыше 350 предметов, которая считалась лучшей в России и хранилась в Трапезной палате Федоровского городка. В Притрапезной церкви была собрана богатая коллекция древних икон XV–XVII веков, которая реставрировалась прямо при церкви. До переезда в Трапезную палату, часть коллекции хранилась в квартире Д.Н. Ломана.

Когда были закончены отделкой часть помещений Трапезной палаты, то коллекция переехала в праздничные хозяйские покои 1-го этажа. 12 февраля 1917 г. семья полковника Ломана переехала в Трапезную палату. К приезду Императора Николая II Столбовая палата была обставлена предметами старинного русского обихода из собранной коллекции. Вероятно, в дальнейшем это собрание могло бы послужить основой будущего музея. Собрания включали около 2000 единиц хранения.

В Столбовой палате разместилось собрание древнерусской меди; в других палатах— собрание деревянной резьбы, прялок, предметов народного быта, старинных головных уборов и одежды из парчи, расшитых бисером и золотом.

Многие экспонаты живописной коллекции будущего музея создавались художниками, служившими в лазарете во время Первой мировой войны на территории Федоровского городка. Сохранились картины М.Г. Кирсанова (илл.119, 120, 121), Л.А. Сырнева (илл.122, 124), Г.Н. Горелова (илл.95-106), которые хранились в Федоровском городке, украшая стены вновь открытых помещений Трапезной палаты. Например, в Офицерском лазарете – Белокаменной палате в гостиной висела картина М.В. Нестерова (илл. 90), а в больничной палате - картина А.М. Васнецова (илл.136). Д.Н. Ломан, в одном из писем к В.М. Васнецову от апреля 1916 г., спрашивал разрешения купить подлинники его эскизов костюмов для певчих Феодоровского Государева собора, сделанные в 1915 г. (три перемены одежд). Васнецов тут же ответил, что дарит эти эскизы учреждению, деятелем которого является Д.Н. Ломан (РГИА, Ф.489, Оп. 1, Д.31 Отпуск; РГИА, Ф.489, Оп. 1, Д.105).

Архитектура Федоровского городка

Этот архитектурный комплекс представляет собой миниатюрную крепость с невысокими стенами и башнями, с многочисленными постройками, каждая из которых имеет свои уникальные черты, присущие архитектуре средневековых центров Руси: Новгороду, Пскову, Костроме, Ростову, Владимиру, Суздалью и Москве. Городок унаследовал от них живописную планировку, сложный силуэт отдельных зданий и богатство пластического решения. Декор многочисленных построек городка хранит особые черты, придающие различным зданиям характер средневековой архитектуры крупнейших культурных центров Руси - древних городов, в которых складывались традиции русского искусства и государственности.

Белокаменная стена с шестью шатровыми башнями окружает городок. По замыслам авторов и императора Николая II городок должен был символизировать архитектурное единство российских городов и говорить о внутренней целостности государства. В плане комплекс представляет собой неправильный многоугольник площадью 2,5 га. Своим внешним видом Городок напоминает Кремль: здания обнесены каменной зубчатой оградой с «кремлевскими» бойницами и шестью «сторожевыми» башнями по углам. Одним из входов в него являются белокаменные ворота со стороны пруда, украшенные орнаментальной резьбой по камню, в традициях владими́ро-суздальской архитектуры XII–XIII веков.

Иллюзию подлинности древнерусских белокаменных палат усиливали отдельные мотивы внешнего и внутреннего декоративного оформления зданий: орнаментальная резьба по камню, зеленая черепица и вырезанная по рисунку дранка (гонт) для кровли, росписи сводов парадных помещений и лестниц. В их архитектурном оформлении использованы многие характерные для древнерусского зодчества формы: наружные крыльца, переходы между зданиями, шатры над башнями. В росписях и лепке присутствуют изображения Алконоста и Сирина, Льва и Единорога у Древа мирового, Китовраса, Жар-птицы, Семарглов, Грифонов, всадника-змееборца Егория, русского тотемного Медведя, Солнца, Луны, Круга солнечного, Времен года, Стихий, Лестницы возраста человеческого, Трапезы благочестивого, Добрых дел, ведущих в рай, и самого Рая — русского Ирия.

В пояснительной записке к проекту архитектор С. С. Кричинский указал: «Вся композиция обусловлена двумя обстоятельствами: во-первых, поставленной мне задачей составить проект в стиле указанного периода русского зодчества, во-вторых, необходимостью распланироваться на отведенном участке земли формы неправильного много- угольника и, наконец, в-третьих, характером самих помещений, обуславливающим проектирование отдельных домов-особняков, отделенных один от другого палисадами и дворами». (РГИА. Ф. 489. Оп. 1. Д. 45. Л.33).

За основу Кричинский взял идею «старинных монастырских или боярских усадеб, состоящих обычно из ряда палат, теремов, изб, обнесенных тыном или оградой с бойницами, башнями на углах и проездными воротами в стенах» (РГИА. Ф. 489. Оп. 1. Д. 45. Л. 33, 34). Эта идея наилучшим образом отвечала целевому назначению построек Федоровского городка. В пояснительной записке к проекту Кричинский отмечал, что совокупность условий привела к мысли проектировать как бы посад и подворье на манер старинных монастырских или боярских усадеб, состоящих из ряда палат, теремов, обнесенных оградой с бойницами, башнями на углах и проездными воротами в стенах. Использованная «палатная» система композиции, в сочетании с развитым силуэтом и разнообразным решением фасадов, позволила сделать комплекс весьма живописным.

«Дома при Федоровском Государевом соборе представляют отдельный городок, обнесенный каменной стеною с башнями по углам и заключают в себе следующие здания: 1) трапезную (Трапезная палата (2), 2) офицерский лазарет (Белокаменная палата (1), 3) лазарет нижних чинов (Желтая палата (4), 4) канцелярию и помещения для нижних чинов, служащих при соборе (Розовая палата (4), 5) баню и прачечную (Белая палата (5), 6) службы: конюшни, гаражи, сарай (Здание Каретного ряда (6), 7) квартиры низших служащих лазарета (7) (Статья С. Кричинского в журнале «Зодчий». 1916 г.).

В проекте Кричинского доминирующий объем на территории отсутствует, но принцип разделения на парадную и хозяйственную части соблюден. По одной линии в комплексе установлены Трапезная и Дом для священников - Белокаменная палата, образующие парадную зону, а по другой Дом для причетников - Желтая палата и лазареты, хозяйственные постройки: баня, прачечная, гаражи, сарай. На границе двух зон располагается Дом диаконов.

Главные сооружения Федоровского городка выделены размерами и особо выразительным декоративным оформлением. Самое большое здание - Трапезная палата. Для проекта Трапезной архитектор использовал мотивы московского зодчества XVII века, для Домов священников и диаконов - формы ростовской архитектуры, а для менее значимых зданий надворных служб - строгие детали новгородско-псковской архитектуры XVI века.

В отличие от Федоровского городка, в монастырских ансамблях скромно и строго оформлялись те сооружения, которые по своему назначению были приближены к мирским благам - второстепенным по отношению к духовному благу. К их числу относились трапезные палаты. В ансамбле Федоровского городка, напротив, основным и наиболее интересным в художественном плане сооружением стала Трапезная.

Остальные постройки Федоровского городка выполнены в большем соответствии с устоявшимся обычаем подобных сооружений. Особенно ярко заимствованные стилистические черты прочитываются в обрамлении окон, декоративных колонках и орнаментах на фасадах. Немногочисленные декоративные детали в зданиях надворных служб, например, лопатки, одновременно выполняют конструктивную функцию и соответствуют тектонике здания. Дома священников и диаконов напоминают постройки Ростова и Сергиева Посада.

В Городок ведут четверо ворот: главные, между Трапезной и Белокаменной палатами, большого размера, но лаконичной отделки; каменные ворота с резным декоративным завершением, ведущие в Ктиторовский сад; Белокаменные и служебные ворота. Наибольший художественный интерес представляют Белокаменные ворота, декорированные резным по камню рельефами, расположенные на одной линии с Трапезной и Домом священников. Все детали исполнялись из старицкого известняка. В решении ворот Кричинский вдохновлялся резным декором Дмитриевского собора во Владимире.

Обращение Кричинского к разнообразным мотивам московской, ростовской, владими́ро-суздальской, псковско-новгородской архитектуры XVI-XVII веков имеет свои причины. Первая из них заключается в своеобразной иерархии Городка: главные постройки - Трапезная палата и Дом для священников выполнены богато и нарядно, второстепенные - хозяйственные - скромно. Вторая связана, с тем, чтобы в Городке возродить традиции Древней Руси в целом, а не отдельно взятой школы, поэтому все его постройки стилистически не взаимосвязаны между собой. По воспоминаниям Ю. Д. Ломана: «... истинное значение Городка, по мнению его авторов... создать городок - «живой» музей старины, творчески внесенный в новую эпоху - эпоху XX века» (Ю. Д. Ломан «Воспоминания крестника императрицы»).

Территория Федоровского городка

Комплекс расположен на восточном берегу пруда «Ковш» и удачно вписался в ландшафт северо-восточной части Александровского парка. За год до начала войны (1913 г.) Д.Н. Ломан ездил в Свердловскую область в Верхотурский монастырь (городской округ Верхотурский, Николаевский монастырь XVIII-XIX веков), откуда затем привезли саженцы кедров. Их рассадили на территории у Феодоровского собора и в южной части Городка. На фото, выполненном зимой в декабре 1916 г. для статьи Кричинского в журнал «Зодчий» видны маленькие кедры (илл. 78). Инициатором посадки и привозки кедров был Николай Константинович Рерих (сообщает Ю.Д. Ломан в письме к С.Н. Рериху, из переписки Ю.Д. Ломана). В РГИА сохранился счет от 13.08.2016 г. на покупку для Федоровского городка 200 деревьев кедров и дубов (Ф.489, Оп. 1, Д.59, л.123). Во время Великой Отечественной войны, захватив Пушкин, фашисты срубили кедры - осталось всего лишь несколько деревьев. В настоящее время сохранилось 10 кедров: на территории два старых кедра и с юга от Трапезной палаты 8 кедров.

У пруда в районе Белокаменной палаты в 1916 г. был разбит сад с видом на Феодоровский Государев собор, оформленный цветниками и кустарниками. (илл.82, илл.83, илл.98). С запада вдоль аллеи, у Желтой и Белой палат, была выполнена рядовая

посадка деревьев (илл. 23). Сейчас здесь фрагментарно существуют тополя из рядовой посадки.

Основные строительные работы были закончены к осени 1916 г. Территорию городка успели благоустроить летом 1916 г. не в полном объеме. В центральной части городка, между Белой палатой и Белокаменной палатой, были высажены несколько деревьев, которые до наших дней не дошли, но существовали еще в 1930-х гг. Внутри Городка выделен Ктиторский сад, окруженный отдельной кирпичной оградой. Назначение этого сада не совсем ясно, но можно предположить, что здесь были высажены фруктовые деревья и ягодные кустарники, так как Кричинский в своей Пояснительной записке пишет, что перед одним из дворовых фасадов Трапезной разбит сад. Ктиторский сад имеет отдельные входы: из помещения Малой Трапезной палаты и через Малые резные ворота. Планировка и благоустройство внутренней территории не была завершена и не сохранилась до нашего времени.

Однако, известно, что на территории Ктиторского сада был теннисный корт. Пятно теннисного корта отмечено на плане Федоровского городка 1930-х гг. (илл.22). Корт находился за кирпичными стенами Федоровского городка. Известна только одна фотография, на которой запечатлена игра на этом корте, ее сделали с одной из башен Федоровского городка. На фотографии отчетливо видны разметка на корте, сетка, окружавшая корт, и скамейки за сеткой для зрителей. Видимо, здесь играли только дочери Николая II. По крайней мере, в дневниках весьма пунктуального царя нет ни одного упоминания об его играх на этом корте. Вероятнее всего, этот корт сделали летом 1916 г. (илл.92). Проектами императорских площадок для тенниса занимался московский архитектор А.А. Семенов, который в 1875–1883 гг. руководил строительством московского Исторического музея. Карты были стандартные, с песчаным покрытием, окруженные высокой сеткой.

Выздоровливавшие офицеры играли в теннис с молодыми великими княжнами летом 1916 г. Сохранилась акварель Г.Н. Горелова, на которой Мария и Анастасия Николаевны изображены в окружении офицеров, у двоих из них в руках теннисные ракетки (илл. 99). Наряду с кортом на территории Федоровского собора, в парке рядом с Александровским дворцом располагался еще один, шестой теннисный корт. Этот теннисный корт был временным, поскольку имел покрытие из досок, разбираемое на зиму (Игорь Зимин «Взрослый мир императорских резиденций. Вторая четверть XIX - начало XX в.»).

Трапезная палата (2, 526) (Санкт-Петербург, г. Пушкин, Академический пр. д.20, лит А).

Самое большое и значительное сооружение Федоровского городка и самое интересное в архитектурно-художественном смысле здание ансамбля, которое выделялось богатством внутренней и наружной отделки. Она предназначалась для собраний духовенства и для проведения официальных обедов. Здание Трапезной палаты было заложено летом 1914 г., строительство закончилось к сентябрю 1915 г. Отделка интерьеров продолжалась в 1917 г. вплоть до июля 1918 г. Здание расположено в западной (юго- западной) части городка и своим главным фасадом обращено к Феодоровскому собору. При проектировании Трапезной палаты Федоровского городка, Кричинский отошел от церковных традиций. Если монастырская трапезная предназначалась для совместной братской трапезы и представляла собой комплекс из большого столового зала и обслуживающих его помещений (поварни, скатерной, хлебодарни, кладовых), то Трапезная Федоровского городка устраивалась для собраний духовенства.

Здания своей композицией напоминает древнерусское палатное строение и состоит из 2-3-этажных на подвале объемов, которые имеют многочисленные ризалиты и выступы.

На севере и юге расположены две шатровые башни. Основные объемы завершены отдельными крышами, формирующими силуэт здания. Парадная часть здания располагается на 2-ом этаже. К центральному объему главного трапезного зала с севера примыкает восьмигранная башня, а с юга пониженный объем домово́й церкви с круглой башней, который соединен двухъярусным переходом с Домом священников (Белокаменной палатой). Переход является частью крепостной стены и главных ворот. Вокруг восьмигранной башни расположен одноэтажный притвор с террасой и гранитной лестницей, ведущей на второй этаж, получившей название Красное крыльцо (каменное крыльцо на ползучих арках). Притвор под террасой является обходной галереей. Под крыльцом вход на первый этаж (Царский вход), арочный проем входа обработан каменным профилированным порталом. Со стороны двора к парадной части примыкает выступающий корпус с вальмовой крышей, в котором находились неспра́дничные хозяйские покои квартиры ктитора (2-й этаж) и комнаты канцелярии (1-й этаж). Здание кирпичное, частично оштукатуренное и частично облицованное старицким камнем. Восьмигранная южная двухъярусная башня, полностью облицованная старицким камнем, увенчана шатром с прорезным золоченым диском, в котором изображен Святой Георгий Победоносец. Закомары декорированы резными барельефными композициями из камня: гербы российских городов (Новгород, Псков, Ярославль, Кострома, Владимир, Москва, старый герб Руси до царствования Алексея Михайловича) олицетворяющих единство русских городов. Венчает башню «воин-змееборец на коне», каким изображаются и Феодор Стратилат, и Георгий Победоносец. Святой Феодор Стратилат, особо чтимый при Андрее Боголюбском и Александре Невском изображается как всадник-змееборец — покровитель княжеской власти: его образ был на княжеской печати; только после переноса столицы в Москву его образ вытеснен образом Георгия Победоносца. Феодор Стратилат, в переводе с греческого, означает «Богодарованный Вождь».

Лицевой западный фасад с асимметричной трехчастной композицией целиком облицован белым Старицким камнем. Центральный повышенный ризалит на уровне первого и второго этажей облицован бриллиантовым рустом из старицкого камня. Оконные проемы арочные, с резными обрамлениями и сандриками. Акцентом в декоративном оформлении являются окна второго этажа с двухлопастными перемычками и гирьками и небольшие арочные проемы верхнего света.

Дворовый фасад трехчастный, ранее оштукатуренный, завершен профилированным карнизом. На востоке крыльцо с килевидной кровлей, которое опирается на арки и бочкообразные столбы. Дворовый торцовый фасад здания ориентирован на восток. Оформление центральной части фасада акцентировано щипцом, в котором помещено окно, обрамленное резным наличником и барельефом.

Внутренняя планировочная структура определяется капитальными продольными и поперечными стенами. Отделка интерьеров утрачена, но сохранились фрагменты живописи. Фундаменты - бутовые ленточные. Цоколь и ступени наружных лестниц и крылец гранитные. Первоначально крыша была покрыта поливной зеленой черепицей (илл.143,144). В настоящее время покрытие кровли отсутствует (рубероид), кроме окрытия двух башен. Первоначальная поливная зеленая черепица воссоздана на восьмигранной двухъярусной башне. Перекрытия: в основном плоские бетонные плиты по двутавровым балкам. Часть исторических перекрытий утрачена и выполнена вновь в послевоенный период. В интерьерах Трапезной палаты использовались ложные своды, часть из которых сохранилась.

Частично сохранились исторические железные решетки окон, остекление и деревянные переплеты утрачены. Лестницы внутренние: четыре со ступенями из

пудостского известняка. Полы: первоначальное покрытие утрачено. Во время войны пострадала северная часть здания, сюда в районе алтаря попал снаряд, разрушивший перекрытия и внутреннюю стену, что привело к утрате исторической планировочной структуры в этой части здания. На плане 1-го этажа (илл.51) первоначального рабочего проекта Кричинского, ныне существующая капитальная стена отсутствовала. Можно предположить, что и на 2-ом этаже ее не было. При восстановительных работах в 1950-е гг. здесь была устроена новая капитальная стена и новые перекрытия, что не позволяет достаточно точно определить первоначальную планировку. В виду отсутствия чертежей первоначального проекта, историческую планировку можно восстановить по натурным обследованиям. Однако, в служебной части здания, где располагались неспрадные хозяйские покои и письмоводство с канцелярией историческая планировка утрачена, как утрачены и исторические перекрытия.

Ранее упоминалось, что уже в процессе строительства в утвержденный проект были внесены изменения. По просьбе одного из жертвователей (видимо купца А.К. Воронина) в Трапезной была размещена Домовая церковь. Сохранились чертежи плана первого этажа, двух фасадов и двух разрезов первоначального рабочего проекта С.С. Кричинского, по которому можно судить какие изменения были внесены в процессе строительства. В основном все изменения касались размещения и конфигурации: входов, переходов, лестниц и туалетных комнат (илл.51-56).

Сохранилось описание проектного замысла Трапезной палаты и других сооружений Федоровского городка, составленное самим архитектором Кричинским для статьи «Постройка домов при Федоровском Государевом соборе в Царском Селе», опубликованной в журнале «ЗОДЧИЙ» Императорского Петроградского общества Архитекторов № 51 от 18.12.1916 г. Статья составлена на основании Пояснительной записки Кричинского к проекту и фактически полностью ее повторяет.

Здание Трапезной палаты Русского городка было оборудовано современными инженерными коммуникациями: водяным отоплением, вентиляцией, водоснабжением, горячим водоснабжением, канализацией. Своды были в основном ложные по металлической сетке, часть сводов бетонные, а часть кирпичные, ступени внутренних лестниц и площадок из известняка. «Перекрытия этажей сделаны по железным балкам. Подвал перекрыт бетонными сводами, также как и помещения находящиеся под церковью и залом, а в остальных помещениях между балками заведены подборы и устроена сухая смазка. Церковь перекрыта железобетонными сводами, опирающимся частью на кирпичные, частью на железобетонные же стены. Отопление применено водяное с разводкой по чердаку, вентиляция... с нагреванием вводимого воздуха в калорифере, находящемся в подвале и получающем воздух из сада. Водогрейный горизонтальный котел служит лишь для нагревания батарей отопления, а горячая вода, проведенная к умывальникам по всему зданию, доставляется отдельными водонагревательными вертикальными котлами» (Статья С.Кричинского в Журнале «Зодчий». 1916 г.). В РГИА Ф.489, Оп.1. Д.37 хранятся Технические условия на устройство отопления и вентиляции в здании Трапезной в Царском Селе. 1914 г.

Из доклада С.С. Кричинского на заседании Комитета по постройке домов для причта» при Федоровском соборе 10 марта (23) 1914 г. «Трапезная палата» - для собрания духовенства состояла из залы на 60-80 человек, гостиных и биллиарда, квартиры ктитора и имела четыре входа. Трапезный зал располагался во втором этаже и вмещал до 200 человек. Приемная палата и гостиная соединялись особым ходом с внутренними лестницами. Квартира ктитора из 8-9 комнат размещалась в двух этажах крыла здания, обращенного во двор, а в подвальной этаже - кухни и кладовые».

«12 февраля 1917 года мы переехали на новую квартиру в здание трапезной Фёдоровского городка. Это был двухэтажный дом, отделанный белым камнем. В нём было много сводчатых палат, расписанных старинным русским орнаментом, узорчатых лестниц и переходов. Ряд комнат был обставлен мебелью с резными узорами русского орнамента, а ряд комнат — современной мебелью. По замыслу создателей Городка он не должен был быть лишь сколком с минувшего, а преемственным пересказом исконно русского художества на почве современности в условиях наших дней» (Ю.Д. Ломан «Воспоминания крестника императрицы»).

Материалами к росписи палат послужили сохранившиеся росписи Теремных Палат бояр Романовых в Москве, росписи церковей Ярославля, Ростова, Углича, Романово-Борисоглебского, Феропонтова монастырей и т.д. В первом этаже Трапезной палаты, по сведениям Ю.Д. Ломана, некоторые помещения предназначались для художественных выставок и также имели настенную роспись. В помещениях здания хранились собранные по всей Руси старинные предметы быта, искусства. Неотъемлемой частью интерьеров были изразцовые печи. Керамические плиты для облицовки (также, как и черепица на кровлю) в основном были изготовлены, художественно-керамическим производством О.О. Гельдвейна и П.К. Ваулина (Л.А. Медерский «Архитектурный комплекс Федоровского городка в Пушкине».1971). Из архивных данных следует, что печной мастер Павел Поздняков сделал в Трапезном доме 8 изразцовых печей, 1 изразцовую плиту длиной 4 аршина, 1 сушильный изразцовый шкаф высотой 2 аршина, 1 изразцовую плиту (Б.М. Матвеев «Дома для причта и служащих при Федоровском государевом соборе в Царском Селе», краткая историческая справка, СПб., 1992. С.11). Из того же завода поставлялась и цветная черепица для крыш, которой был покрыт шатер на башне. Завершал башню Трапезной золотой ажурный диск с силуэтом Георгия Победоносца.

В Трапезной палате было много сводчатых палат, расписанных старинным русским орнаментом, узорчатых лестниц и переходов. Для росписи потолков были применены специальные яичные краски. Яркие, они в то же время создавали иллюзию старины. Убранством комнаты напоминали старинные русские хоромы. В архитектуре и росписях Трапезной палаты воплотилось представление русского человека о мироустройстве и месте в нем Церкви, Государства и Народа. Художественным руководителем был Виктор Васнецов, осуществил же росписи художник Георгий Пашков. Особенностью идейной разработки росписей является то, что новозаветные образы сочетаются не с ветхозаветными библейскими образами, а с исконно русскими мифопоэтическими образами. За живописную основу росписи были взяты палаты Теремного дворца Московского Кремля и Палаты бояр Романовых, роспись которых сохранилась до наших дней. А идейное содержание росписи — это совершенно новая, единственная в своем роде разработка: соединение в одном месте исконных символов, существовавших на Руси со времени разделения индоевропейских народов.

Сохранились некоторые фрагменты росписей. Уцелевшие фрагменты фресок находятся в аварийном состоянии красок и штукатурки. Их никто не укреплял, не реставрировал и не охранял. Исполненные яичной темперой, стенописи отличаются красотой цветовых сочетаний, виртуозным рисунком, совершенством орнамента. Летом 2009 г. студентами второго курса мастерской церковно-исторической живописи Петербургской Академии Художеств (С. Роликовым, И. Денисовой, Т. Андриенковой, Б. Зацемирной, А. Шириней) под руководством Л.И. Кушириной проведено копирование, фиксация нескольких фрагментов.

Эскизы росписей не сохранились, но сохранились подробные описания отделки интерьеров, росписей, символов, сюжетов Трапезной палаты. Самое полное - это описание

посещения императором Николаем II Трапезной палаты 12 февраля 1917 г., текст которого здесь приводится полностью, как наиболее ценный исторический материал, в котором подробно раскрываются как декоративные замыслы оформления, так и его духовное значение. Второй документ – это описание из журналов и бумаг Комитета, который был высочайше утвержден для составления проекта росписи Феодоровского собора в 1913 г. Этот же Комитет утверждал росписи для Трапезной палаты. Текст почти полностью соответствует тексту стенограммы посещения Трапезной палаты Николаем II. Функциональное назначение помещений и частей Трапезной палаты описаны в статье С. С. Кричинского «Постройка домов при Феодоровском Государевом соборе в Царском Селе». Некоторые сведения об отделке Трапезной палаты можно узнать из автобиографических записок «Воспоминания крестника императрицы» Ю.Д. Ломана сына полковника Д.Н. Ломана:

- Описание посещения Государем Императором Русского городка при Феодоровском Государевом соборе, что в городе Царском Селе* (РГИА. Ф. №489, Оп. 1. Д. 109).

- Журналы и бумаги высочайше утвержденного комитета для составления проектов росписи.** (РГИА Ф. 439. Оп. 1, Д. 44).

- Журнал архитектурный и художественно-технический «Зодчий» № 51 18 декабря 1916 г., статья «Постройка домов при Феодоровском Государевом соборе в Царском Селе». Статья подписана С. Кричинский***

- Ю.Д. Ломан «Воспоминания крестника императрицы», автобиографические записки.

Парадная часть.

Красное крыльцо ведет на террасу второго этажа, над которой возвышается восьмиугольная башня с шатровой крышей.

«Парадная (первая) часть включает в себе: зал, домовую церковь, гостиную палату и библиотеку с прилегающими к ним проходными помещениями, вестибюлем, ходовыми галереями и лестницами. Лестниц в этой части здания четыре: наружная гранитная лестница шириною 1,08 саж, ведущая с улицы прямо на II-ой этаж, и три внутренних: одна парадная, ведущая из вестибюля I-го этажа во II-ой этаж, другая, обслуживающая все три этажа (в III-ем этаже расположена библиотека), и наконец, третья, ведущая со двора в церковь. Кроме лестниц для сообщения I-го этажа со II -ым устроен лифт»***

Притвор – крытый ход или Ходовая галерея.

«Вестибюль I-го этажа окружен, ходовой галереей, пол его выстлан коваными плитами ревельских ломок, также как и пол галереи. Все своды парадных помещений и лестниц расписаны, а стены окрашены в один тон. Двери частью дубовые»***

«Вокруг теплых сеней идет крытый ход, в настоящее время еще не расписанный»**.

Теплые сени - Вестибюль.

«После этого Государь Император прошел в Теплые сени. Здесь по красному полю разбегаются во все стороны произрастающие из причудливых кувшинов желтые, сплетающиеся травы. Они окаймляют желтые поля, на которых красно изображены различные знамения и изречения.

Вошедшему в сени прежде всего напоминает о том, что «спасение и победа наша в добром союзе и согласии». Зрительным образом этого изречения является корона, увенчанная лавровыми ветвями.

Но мало быть в добром союзе и согласии, надо чтобы и союз и согласие были на дело благое, потому что «благое дело превосходит все». Для осуществления же всякого дела, для доведения его до конца требуется неустранимость. Ее олицетворяет орел, сидящий на

пушке с пояснительной надписью: «Он не страшится ни того ни другого». Но и храбрым быть мало, надо быть еще верным и вот пес, объятый пламенем и все же спокойно лежащий, подает пример «неустрасимой верности». Благое дело, начатое в добром союзе и согласии и доведенное с неустрасимой верностью до конца, венчает «щит величия», изображаемый двуглавым орлом, крепко держащим в одной из лап своих гром и молнию.

На малых шести полях помещены знамения и изречения, дополняющие основную мысль.

-А откуда взяты эти изречения и знамения? – спросил Государь, обратившись к художнику Г.П. Пашкову. – Ведь роспись здесь вся ваша.

-Так точно, Ваше Императорское Величество, поспешил ответить художник. – Цель их ясна из надверной надписи у Царской Лестницы: «Как тело и душа будучи во- едино сопряжены соделывают естественную связь человека, так»...

-Знаю, знаю. – перебил Государь и Сам закончил – «так известные образцы и слова воедино сложенные будучи, составляют совершенный смысл и человеческим очам представляют вразумительные эмблемы и символы». Ведь это из книги «Символы и Эмблематы»?

-Так точно, Ваше Императорское Величество. Она была издана по повелению Петра Великого»*.

«Из крытого хода попадаем в теплые сени. По красному полю разбегаются во все стороны произрастающие из причудливых кувшинов желтые, сплетающиеся травы. Они окаймляют желтые поля, на которых красно изображены другие знамения и изречения. Цель таких знамений и изречений ясна из выписи, начертанной над входом Царской Лестницы. Смысл этой выписи, взятой из книги, изданной по повелению Петра Великого и называвшейся «Символы и Эмблематы», таков, что как душа и тело составляют живого человека, так образы и слова, сливаются воедино, перестают быть мертвыми и оживают.

В настоящее время сохранились фрагменты росписи и фрагменты ложных сводов.
Малый переход.

«После того Государь Император и Царевны направились дальше к Лестнице Круга Солнечного по переходам сделанным в противоцвет друг к другу.

Государь сам стал задавать вопросы и скоро расспросы Его Величества превратились в милостивую беседу Русского Царя с русским художником.

Ближний к сеням переход – по серому полю голубые травы с росписью золотом.

Ближний к лестнице – по голубому полю серые травы, тоже с росписью золотом»*.

«Переходы, сделанные в противоцвет к теплой расцветке сеней, дополняют друг друга и мягко готовят глаз к нарочито скромно расписанной лестнице. Ближний к сеням переход – по серому полю голубые травы с росписью золотом. Ближний к лестнице – по голубому полю серые травы, тоже с росписью золотом».**

В настоящее время сохранились фрагменты росписи и своды.

Умывальная комната.

При осмотре помещений ничего не сказано об умывальной комнате, которая расположена на 1-ом этаже между Царской лестницей и лестницей круга солнечного. Здесь сохранились подлинныя керамические изразцы.

Лестница Круга Солнечного.

«Лестница расписана неброскими красноватыми цветами и травами с прозеленью и на каждой из двенадцати ее дуговых перемычек изображен один из двенадцати знаков Солнечного Круга.

У четвертого знака Солнечного Государь на мгновение задержался и прочел подпись.

-Откуда это?

-Из народных картинок Ровинского, а туда они попали с потолка Коломенского дворца.

Государь последовал дальше.

После шестой перемычки небольшой переход с цветами старого золота с прозеленью по светлоохристому полю. Заканчивается лестница переходом, выдержанном в том же духе, но расцветка гуще и узор тяжелее. В распалубках и на стенах перехода двуглавые орлы по более темному полю».*

«Лестница расписана неброскими красноватыми цветами и травами с прозеленью и на каждой из двенадцати ее дуговых перемычек изображен один из двенадцати знаков Солнечного Круга. После шестой перемычки небольшой переход с цветами старого золота с прозеленью по светло-охристому полю. Заканчивается лестница переходом, выдержанном в том же духе, но расцветка гуще и узор тяжелее. В распалубках и на стенах перехода двуглавые орлы по более темному полю».**

На Лестнице Круга Солнечного — чередование месяцев в течение года и характер их. На каждой перемычке свода потолка изображены символы созвездий годового Круга Солнечного. Лестница Круга Солнечного ориентирована так, что перемычки потолка лестницы с изображёнными на них символами созвездий, освещаются фронтально в весеннее и осеннее равноденствие, на восходе солнца с января по июнь, а на закате — с июля по декабрь. В настоящее время сохранились фрагменты росписи и одна надпись.

Предтрапезная палата.

«Глаз, отдохнувший на тихих красочных впечатлениях, неожиданно поражается багрянностью Предтрапезной Палаты. Вся она — в лицевых изображениях. Причем особенностью росписи является значительная величина этих изображений, что при относительно низком потолке дает совершенно своеобразное настроение. Лицевые изображения не производят, однако впечатлений картины или иконописи, они являются таким же красочным сплетением линий и пятен, как и обычные росписи цветами и травами.

-Срединное место занимает Царь, восседающий на престоле славы своей — начал Г.П. Пашков. — В руках у него скипетр и держава — знаменья власти. По бокам Царя стоят два Боярина со свитками. Это — ближние исполнители воли Царской. Далее встали два Воина с мечами и знаменами, имея позади себя церкви и хоромы с башенками, которые они защищают. Это — воинство православное. Против Царя сидят убеленные сединами старцы с длинными хартиями, на которые они заносят все, чему является нелицеприятными свидетелями. Солнце и луна взирают очами своими, как непрестанные стражи времен и лет.

-Откуда это взято?

-Из летописей и лицевых изображений. В распалубках знаменья лицевых изображений: Царя — грифон и лев, бояр — единорог, воинов — стрельцы, летописцев — птицы.

-Птицы? Почему это?

Государь с любопытством рассматривал птиц.

-Но почему же именно птицы?

-Они свободны, как птицы небесные, в полете своего творчества.

-А что у летописцев на хартиях?

-Слова с Царского Места Московского Успенского Собора.

-Их я хорошо знаю»*.

«Глаз, отдохнувший на тихих красочных впечатлениях, неожиданно поражается багрянностью Предтрапезной Палаты. Вся она в лицевых изображениях. Причем особенностью росписи является значительная величина этих изображений, что при относительно низком потолке дает совершенно своеобразное настроение. Лицевые изображения не производят, однако впечатлений картины или иконописи, они являются таким же красочным сплетением линий и пятен, как и обычные росписи цветами и травами. Срединное место занимает Царь, восседающий на престоле славы своея.

В руках у него скипетр и держава – знамения власти. По бокам Царя стоят два Боярина со свитками. Это – ближние исполнители воли Царской. Далее встали два Воина с мечами и знаменами, имея позади себя церкви и хоромы с башенками, которые они защищают. Это – воинство православное. Против Царя сидят убеленные сединами старцы с длинными хартиями, на которые они заносят все, чему являются нелицеприятными свидетелями. Солнце и луна взирают очами своими, как непрестанные стражи времен и лет. В распалубках знамения лицевых изображений: Царя – грифон и лев, бояр – единорог, воинов – стрельцы, летописцев – птицы.

Предтрапезная Палата. Надпись на свитках летописцев:

«Рече Господь Аз избра тя Царя, взях тя десницу своею и устрои тебе обладати людьми моими во вся дни живота твоего. Аще ходити по заповедем моим и творити волю мою, дам тебе сердце мысленно мудрость и будеши, яко не бы тако ни един в царех прежде тебе и по тебе не будет, и аще твориши суд и правду посреде земли и слышиши въздыхание и слезы сущих в скорбе имать и управление сотвориши им, вскоре умножу лета живота твоего и дам тебе одоление от враги и дам гобино на земли на умножение плодов земных и восставлю семя твое и устрою царство ваше и престол ваш до века и буду вам во Отца и вы будете им в сыны. К сим же еже и не преминути у мене, дам ти славу и богатство и покорятся языцы. Аще приидет неправда ваша, накажу вас, милости моя не отниму от вас». Взято с Царского места Московского Успенского Собора».**

В росписях Предтрапезной палаты раскрывалась идея богоустановленности царской власти и иерархичности власти государственной. Росписи не сохранились.

Трапезная.

«Главный зал Трапезной перекрыт сомкнутым сводом с распалубками. Трапезная палата двусветная, нижний ряд окон застеклен зеркальными стеклами в железных золоченых переплетах; в верхних малых окнах переплеты деревянные, окрашенные мастичною краскою. В Трапезную выходит из библиотеки окно с пропиленным деревянным переплетом».

«Весь свод покрыт орнаментальною росписью, исполненною художником Пашковым, а стены окрашены в один тон. Полы зала сделаны из щитового паркета рисунка "прямая корзина" с квадратами по 5 вершк. в стороне (8 вершков)».***

«Войдя в Трапезную Государь и Царевны остановились, залюбовавшись многоголосной красочностью самой Трапезной.

В причудливых извивах и бесконечных сплетениях раскинулись по сводам ветви, древ расцветших. У корней увенченные и расцветшия древа держат стерегущие их львы и единороги, а в причудливой листве укрываются бесчисленные птицы. Со всех сторон глядят на вошедшего парящие Царственные Орлы, широко распутившие свои могучие крылья. Каждый из них являет славу своего Государя, поэтому все они разны.

Два льва стоят на вечной страже Срединнаго Орла, выросшаго и привознесеннаго в своем Царственном окружении. Лепными узорчатыми под слоновою кость поясками разбит весь свод на ряд разных досок, в которых и помещены парящие орлы. На двух

срединных досках написаны Романовские гербы, по бокам которых на ветвях сели вещи Сирины. Двери Трапезной и перемышная дуга ведущая в Царскую Палату украшены лепным причудливым под слоновою кость узором, сплетающимся из трав, цветов, птиц и зверей. Над перемышной дугой, герб Дома Романовых, а над церковными дверями икона Нерукотворного Спаса «Мокрая Брада». Два резных деревянных паникадила из все уменьшающихся кругов, под двуглавым орлом и резные с двуглавыми орлами многоосвещенные светцы освещают Трапезную.

-Здесь Ваше Императорское Величество на распалубках размещены орлы, начиная с орла Великого Князя Иоанна III-го и кончая орлом Тишайшего царя Алексея Михайловича. Впервые при царе Иоанне Грозном на груди орла появляется изображение герба Московского с изображением Св. Великомученика Георгия Победоносца. У всех орлов крылья изображены неподнятыми. При Лжедмитрии впервые они подняты по Западному. До царя Алексея Михайловича крылья снова не подняты, при нем же крылья поднимаются...

-Тогда же добавлены и города.

-Точно так Ваше Императорское Величество.

-А почему единорог поддерживает расцветшее дерево? Лев я знаю почему, а единорог?

-Значение их обоих в таком сочетании сводится к олицетворению царской власти и величия.

- А откуда взято?

-С древней печати Московской Синодальной Типографии, а орлы из книги Сборник печатей, изданной Архивом Министерства Иностранных дел.

Государь проследовал далее».*

«Спустившись в Предтрапезную Палату Государь Император и Царевны в третий раз любовались Трапезной Палатой, той Платой, которая по замыслу строющих должна перенести духовное единение молящихся в храме Божиим и на их мирскую повседневную жизнь.

Большая Трапезная Палата, в которой был теперь Царь Земли Русской, отныне должна стать маяком, на который будут править все кормчие больших кораблей русского художества и утлых лодочек русского художественного ремесла для того, чтобы в полном единении, без мест – беречь девственно чистоту Русского самобытного творчества.

Самое присоединение Большой Трапезной Палаты к малым хоромам Ктитора Собора, а не выстройка ее отдельно, было сделано с тою целью – чтобы Большая Трапезная Палата всегда была полна живым людом, постоянно впитывала в свои стены мечты русских людей, а не служила бы только местом торжественных и деловых собраний.

Теперь же, когда ее стены осветило Солнце Земли Русской, она должна стать, как бы обителью неусыпающих о Русской Правде и о Русской Красоте».*

«Багряное созвучие Предтрапезной Палаты сразу переходит в многоголосную красочность самой Трапезной, разрешающейся с одной стороны золотым трезвучием Места Царского с другой голубой примиренностью церковной росписи.

В причудливых извилинах и бесконечных сплетениях раскинулись по сводам ветви древ расцветших. У корней увенчанные и расцветшие деревья держат стрегущие их львы и единороги, а в причудливой листве укрываются бесчисленные птицы. Со всех сторон глядят на вошедшего парящие Царственные Орлы, широко распутившие свои могучие крылья. Каждый из них являет славу своего Государя, поэтому все они разны. Это – все история земли русской до Царя Алексея Михайловича, начиная с первого орла Царя

Иоанна Васильевича III и кончая орлом Тишайшего из Царей, выросшем и превознесенным в Своем Царственном Окружении.

Два льва стоят на вечной страже Срединного Орла. Лепными, узорчатыми, под слоновую кость, поясками разбит весь свод на ряд различных досок, в которых и помещены парящие орлы. На двух срединных досках написаны Романовские гербы, по бокам которых на ветвях сели вещи Сирины. Двери Трапезной и перемышная дуга, ведущая в Царскую Палату, украшены лепным, причудливым, под слоновую кость, узором, сплетающимся из трав, цветов, птиц и зверей. Над перемышной дугой, герб Дома Романовых, а над церковными дверями икона Нерукотворного Спаса «Мокрая Борода».

Два резных деревянных паникадила из все уменьшающихся кругов, под двуглавым орлом и резные с двуглавыми орлами многоосвященные святцы освящают трапезную.

Трапезная Палата. Орлы.

- 1) 1504 г. Вел. Кн. Иоанна Васильевича III
- 2) 1514 г. Царя Василия Иоанновича
- 3) 1583 г. Царя Иоанна Васильевича IV
- 4) 1585 г. Царя Феодора Иоанновича
- 5) 1598 г. Царя Бориса Феодоровича
- 6) 1604 г. Лже-Дмитрия
- 7) 1606 г. Царя Василия Иоанновича Шуйского
- 8) 1613г. Царя Михаила Феодоровича
- 9) Царя Алексея Михайловича

Из книги «сборник печатей», изданной Архивом Министерства Иностранных Дел».**

Царская палата - Царское место.

«Как золотым венцом увенчана Трапезная Палата – Палатой Царской. Золото, изумруд травы, пурпурно-красные ягоды и белые птицы – как венец иконный, окружили будущий стол царский.

-Скажите почему здесь так много белых птиц?

-Их, Ваше Императорское Величество, так любил Царь Алексей Михайлович. Основой же для росписи послужили заставки и украшения из церковных книг его времени.

-Но разве тогда писали по золотому полю?

-Раньше думали, что нет. А теперь последняя росчистка стенописи Московского Успенского собора показала, что писали по золотому полю.

-Теперь вспоминаю. Мне князь Ширинский-Шихматов говорил. Там расчищена уже большая площадь.

-Почти три четверти всего.

-Это очень большое приобретение для русского искусства.

-А чем здесь исполнена роспись?

-Как и во всех зданиях – яичными красками, так называемой вапой.

-Почему?

-Масляные краски закрывают поры стены, а яичная нет. Стены при росписи вапой продолжают дышать».*

«Как золотым венцом увенчана Трапезная Палата – Палатой Царской. Золото, изумруд, травы, огне-красные ягоды и белые птицы над будущим столом Царским. Основой для росписи послужили заставки и украшения из церковных книг времен Царя Алексея Михайловича».**

Башенная палата.

«Малым переходом из Палаты Царской Высокие Гости перешли в Палату Башенную. Она восьмигранна. На каждой грани – герб одного из царств, входящих в Русь Московскую. Ниже изображены шапки тех же царств: Новгородского, Астраханского, Тверского, Киевского, Владимирского, Казанского, Сибирского и Московского.

Из палаты Башенной ход, на Красное Крыльцо наружу и на Царскую лестницу внутрь к Теплым Сеням.

-Как расположены здесь шапки и гербы Царств? – спросил Государь

-В порядке следования царств в полном царском величании, Ваше Императорское Величество.

В Палате Государь Император обратил внимание на резное редкой красоты деревянное паникадило работы кустарей Симоновых, санитаров Поезда Его Императорского Величества. За образец взято бронзовое паникадило Федоровского Государева собора и приноровлено к исполнению в дереве».*

«Малым переходом из Палаты Царской попадаем в Палату Башенную. Она осьмигранна, на каждой грани герб одного из царств, входящих в Русь Московскую. Ниже изображены шапки тех же царств: Новгородского, Астраханского, Тверского, Киевского, Владимирского, Казанского, Сибирского, Московского.

В палате редкое деревянное паникадило работы кустарей Симоновых, санитаров Поезда Ея Императорского Величества. За образец взято бронзовое паникадило Феодоровского Государева Собора и приноровлено к исполнению в дереве.

Из Палаты Башенной ход на Красное Крыльцо наружу и на Царскую лестницу внутрь к Теплым сеням.

Башенная Палата. Гербы.

- 1) Царства Московского
- 2) Великого Княжества Новгородского
- 3) Царства Астраханского
- 4) Княжества Тверского
- 5) Вел. Княжества Киевского
- 6) Вел. Княжества Владимирского
- 7) Царства Казанского
- 8) Царства Сибирского».**

В росписях Башенной палаты представлена множественность народов, входящих в Российскую империю. В настоящее время сохранились фрагменты росписи и своды.

Царская лестница.

«Осмотрев Палату Башенную государь и царевны перешли на Царскую Лестницу.

Лестница росписью еще не закончена. Вся она будет в лицевых изображениях, показывающих «лестницу возраста человеческого», начиная с младенческого и кончая старческим и «лестницу его бытия», начиная с дней, месяцев, времен года и кончая Царем Годом. В стенных полупроемах по красному полю золотистые травы.

В двух простенках заготовлены места для будущих надписей, внизу будут пророческие слова Тютчева:

«Умом Россию не понять, Аршином общим не измерить:

У ней особенная статья-

В Россию можно только верить».

А вверху будут начертаны золотые слова, которыми Государь Император на веки осчастливил всех, кто служил, служит и будет служить великому русскому делу возрождения родной страны:

«12-ГО ФЕВРАЛЯ 1917 Г. ОСМАТРИВАЛ С УДОВОЛЬСТВИЕМ ПОСТРОЙКИ ПРИ ФЕДОРОВСКОМ ГОС. СОБОРЕ. ПРИВЕТСТВУЮ ДОБРЫЙ ПОЧИНЪ В ДЕЛЕ ВОЗРОЖДЕНИЯ ХУДОЖЕСТВЕННОЙ КРАСОТЫ РУССКОГО ОБИХОДА. СПАСИБО ВСЕМ ПОТРУДИВШИМСЯ. БОГ НА ПОМОЩЬ ВАМ И ВСЕМ РАБОТНИКАМ В РУССКОМ ДЕЛЕ. НИКОЛАЙ».

На изломе лестницы пламенно-красное изображение Св. Архистратига Михаила, Небесного Царя воина страшного и непобедимого, мчащегося на коне огненном. Своды расписаны ковровою росписью узорчатыми цветулями по красному и зеленому.

-Это откуда?

-Такие изображения, Ваше Императорское Величество, встречались на древних знаменах.

- Помню, помню».*

Царская Лестница. Лицевые изображения.

1) Зима – город

2) Весна – деревня

3) Лето – земля

4) Осень – плоды

5) Царь город. Славен зело, велик, светел, богат, во времена некие его же мы зна- хом добром обладающу всей вселенной, и бысть их таковых Царь имеюще Царь злато – мерителя в царских его палатах. Златове на потребу дающе рабом Царским.

6) Дух света

7) День

8) Ночь

9) Старость

10) Средолетие

11) Зрение

12) Ты страж еси. Презирая на землю творя ю трястися».** Сохранился небольшой фрагмент росписи. Книгохранилище.

«В Книгохранилище, изукрашенном по синему полю золотисто-серебряными травчатыми узорами Церкви Ильи-Пророка в Ярославле, Государь и Царевны снова любовались на Трапезную в полукружное окно Книгохранилища.

Потом Государь осматривал лепное изображение в малых размерах всего Русского Городка, что при Федоровском Государевом Соборе. Царевна Татьяна Николаевна объяснила Своему Державному Отцу расположение главных и надворных построек и произведенные при стройке изменения».*

«Небольшой переход будет на описанную уже лестницу круга солнечного, откуда можно подняться в будущее Книгохранилище. Прямо в глаза глянет на поднимающегося пламенно-красное изображение св. Архистратига Михаила, Небесного Царя воина страшного и непобедимого, мчащегося на коне огненном. Своды расписаны ковровою росписью узорчатыми цветулями по красному и зеленому полю.

Книгохранилище изукрашено по синему полю золотисто-серебряными травчатыми узорами. В Книгохранилище полукруглое окно для любования на трапезующих».**

Росписи в Книгохранилище не сохранились.

Притрапезная церковь.

18.11.1916 г. Письмо Ломана в связи с окончанием оборудования церкви при Трапезной Митрополиту Макарию. «В соответствии с общей идеей постройки, возглавляющий Трапезную храм создается в честь и славу великого носителя русского духа и стоя- теля за Землю Русскую, Преподобного Сергея Радонежского....все мы...

мечтали о великом счастье, чтобы В.В. благословили получить из обители Св. Сергия частицу его мощей для хранения сей великой святыни в особом ковчеге в новом храме с какою просьбою и обращаемся к вам»*. 12 декабря 1916 г. часть мощей Сергия Радонежского из Троице-Сергиевой Лавры передана в храм Преподобного Сергия в Трапезной. Обращение Николая II к народным образам не было понято современниками; глубоко чтимый русским народом Серафим Саровский официально был причислен Синодом к лику святых только по настоянию Николая II.

На месте Притрапезной церкви должна была быть гостиная. «Большое помещение гостиной, обращенной окнами к Собору, половина которой, установкой простенка, была выделена для Домовой церкви» (Л.А. Медерский. Историческая справка, 1971 г.)

«...Из зала дверь ведет в церковь, перекрытую сомкнутым сводом. Алтарь церкви (полукруг в плане) перекрыт полукуполом. В иконостасе все иконы подлинны: старого письма. Иконостас деревянный пропиленный, с медными прокладками в прорезях. Пол церкви из массивного паркета по асфальту, в елку. Переплеты застеклены цветными стеклами. Свод церкви покрыт росписью, а свод и стены алтаря вызолочены. В стене трапезной палаты, расположенной против церкви, находится большая арка, соединяющая зал с комнатой, а в средней капитальной стене дверь, ведущая в гостиную, выходящую другую дверью на лестницу, которая ведет в 1-ый и 3-ий этажи».***

«Из Трапезной Палаты Государь и Царевны направились в Притрапезную Церковь. У входа, как два стража стояли два клирика в белых парчовых старинных одеждах. Когда Государь подошел к тяжелым темным дверям, расписанным золотом – двери распахнулись.

Голубой пресыщенностью Ферапонтова Монастыря повеяло со сводов и стен новой церкви. Ласково темнеет пятирусный иконостас. Иконы в нем без окладов. Между собой соединены они деревянными расписными тяблами. Почти все они древних Московских и Новгородских писем. Вековечная старина смотрит с их просветленных ликов своими строгими и вместе прощающими глазами. Богатые басменные «орликами» Царские Врата приковывают к себе внимание созерцающих. Какие люди приближались к ним, какие святители и иереи стояли в них, держа в руках человеческих Пречистые Тело и Кровь Христовы.

Невольно вспоминается при этом то описание иконостаса, которое когда-то давал великий Святитель Московский Филарет будущему Царю Освободителю, тогда еще Наследнику в стенах Московского Успенского Собора.

На верхнем ярусе – Церковь первоначальная до закона Моисеева, но вместе и связь ее с новозаветной – ряд праотцев и патриархов стоят по обеим сторонам иконы Господа Саваофа.

Ярусом ниже изображена Церковь ветхозаветная, от Моисея до Христа, коего была предзнаменована и потому на середине икона Знамения Божией Матери, проявляющей в лоне Своем Предвечного Младенца, ибо тогда еще Он не был рожден на земле, а только предсказывали о Нем пророки, разместившиеся по сторонам с хартиями своих пророчеств; таким образом предвечное и временное рождение Бога Слова изображены глубоко и таинственно.

Еще ниже двенадцать главных праздников, почерпнутые из жизни Христовой и Богоматери: это повесть Евангельская в лицах, исполнение ожидания праотцев и видений пророчеств.

В четвертом ярусе картина собственно Церкви Христианской, и от того Спаситель написан посредине Сидящим на престоле, в образе вечного архиерея, ходатая о грехах наших: по сторонам же стоят пречистая Его Мать и Предтеча, как два образа

совершенства человеческого и ближайшие заступники наши: одна «честнейшая херувим и славнейшая без сравнения серафим», другой, по словам Самого Господа: «Больший из всех рожденных женами». Их молитвенное положение называется обыкновенно Деисусом, от Греческого слова деисис (молитва) и подле них расположены все Апостолы, начиная с двух верхних, как проповедники учения Христова и служители Его Церкви. Так все постепенное Его развитие начертано от верху и до низу, на внутренней стене храма, которая заменила таинственную завесу Соломона, раздранную в час искупления.

В отличие от обычного построения иконостаса – в Притрапезной Церкви ниже ряда апостольского и святительского идет ряд икон семейных. Этим восстанавливается древний обычай принесения в храм прихожанам «своей» иконы, как это, например, делается в церквях старообрядческих.

-Прямо против иконостаса – Воскресение Христово по древнему православному обычаю изображено в виде «Сошествия во ад», а не в образе Христа, взлетающего из гроба со знаменем победы, как оно пишется на западе. Над самым почти иконостасом Пресвятая Троица во образе Бога Саваофа, держащего Предвечного Младенца в лоне Своем и Святого Духа в виде Голубя. По правую руку, если стать лицом к иконостасу – Спаситель в образе Великого Архиерея. У подножия престола Его – по правую руку Спасителя святые соименные Царскому дому, по левую – святые прославленные в царствование Вашего Императорского Величества. Слева от иконостаса – Похвала Пресвятой Богородицы с предстоящими святыми – собирателями Земли Русской. Вся роспись исполнена в духе Ферапонтова монастыря, но изменены предстоящие.

-А откуда Царские Врата?

-Есть предположение, Ваше Императорское Величество, что они из Московского Благовещенского Собора, а оттуда жалованы в Царскую вотчину. Принадлежность их Царю Алексею Михайловичу – несомненна.

Затем Государь рассматривал редчайшие иконы Св. Феодора Тирона и Дмитрия Солунскаго. Иконы служат северными и южными дверьми. Вверху северных дверей надпись: «Чудо Св. Великомученика Христова Феодора Тирона, как избави мать свою от змиева снеления». Вверху южных – «Чудо Св. Великомученика Христова Дмитрия, како победи Колуяна царя безбожника».

-Северные и южные двери подобраны?

-Никак нет, Ваше Императорское Величество. С тыловой стороны на них роспись. Если сложить обе иконы вместе то на их тыловой стороне образуется Святой Крест с копьем, тростию и надгробием.

В кругах умиленные надписи из акафиста Животворящему Кресту Господню. Государь вошел в алтарь.

-Какая красота. Совсем, как в Пещерном храме.

В алтаре Государь осматривал старинный образ Спасителя на горнем месте, запрестольный крест и образа, священническое облачение из парчи времен Царя Алексея Михайловича, а затем вновь перешел к обзору северных и южных дверей, но уже со стороны алтаря.

Выйдя из него Государь обратил внимание на белые парчовые одежды клириков – Прекрасные одежды! Узнаю Васнецова! Не правда ли он?

- Так точно Ваше Императорское Величество.

- Ведь такие же кафтаны у Синодального хора в Москве. Только у них высокие воротники. По моему они должны мешать пению. Звук должен уходить в них.

После этого Государь обозревал редкие местные иконы: икону Святителя и Чудотворца Николая Мирликийскаго, так называемаго «Можайскаго», в одной руке у него

меч, в другой храм, и икона Св. Преподобного Сергия Радонежского с житием. Обе иконы начала XVII века, ближе к Ярославским письмам.

У окна по стене Государь обратил внимание на редкие иконы Св. Великомученика Победоносца Георгия, изображенного вместе с великом учеником Дмитрием Солунским начала XVII века Ярославских писем, прекрасных новгородских писем Св. князей Бориса и Глеба и Св. Пророка Илии. Особое внимание Государь остановил на семейной иконе царя Алексея Михайловича, изображающей Св. Алексея человека Божия и Св. Марию Египетскую редчайших Царских писем. На аналое северной стороны обозревал Государь св. икону Божией Матери с благословляющим Младенцем на правой руке италю – греческого письма.

В это время Царевны вошли в глубокую стенную впадину у Св. иконы Божией Матери «Знамение» Понетаевской. Государь тоже вошел туда. Эта глубокая впадина образует, как бы отдельную моленную, где молящийся, оставаясь в храме, скрыт от постороннего глаза.

Государь осматривал Икону Божией Матери «Знамение» Понетаевскую, хотя и современную, но редкой красоты письма. На иконе художественный оклад работы Ф.Я.

Мишукова. Головной убор Богоматери шит жемчугом и драгоценными камнями. Риза на Богомладенце сплошь шитая жемчугом. Писали икону монахини Серафимо-Панетаевского монастыря. Тут же прекрасный образ Св. Серафима Саровского Чудотворца.

По правой стене обратили на себя внимание икона Св. Димитрия Царевича XVII-го века Московских писем и икона Божией Матери с Младенцем на левой руке италю-греческого письма XV-го века. По сторонам иконы новгородских писем XVI века «Сшествие во ад», и «Преображение Господне».*

Переходы.

«Заалтарные переходы, служащие диаконом позволяют все не богослужебные действия вынести из черты Св. алтаря. Переходы уютны и сделаны с большим бережением места.

В маленьком круглом переходе Государь задержался.

-Какая красивая роспись. Никогда не встречал в таком роде.

-Это, Ваше Императорское Величество, у меня была мысль этим синим кувшином с разлетающимися цветами и золотыми отсветами знамением изобразить щедрость, с какою наши цари пригоршнями бросали в толпу золотые деньги при выходе из храма.

-Какой любопытный умывальник.

-Это Ваше Императорское Величество, старинная изразцовая печь, переделанная на умывальник».*

Ризница.

«После осмотра будущей ризницы Государь Император и Царевны вошли в комнату, где над расчисткой иконы Св. Князя Бориса работал санитар поезда Ея Императорского Величества Брагин».*

«Вторую часть здания представляет квартира ктитора собора. Квартира эта находится частью в 1-ом, частью во 2-ом этажах, соединенных внутренними лестницами: парадною и служебною, имея отдельное парадное крыльцо. Квартира эта непосредственно соединяется, как с парадными помещениями трапезной, так и с третьей частью здания-канцелярией собора».**

Квартира ктитора собора. Личные покои ктитора.

«При квартире был собственный "ктиторский" сад, отгороженный от остального внутреннего двора кирпичным забором. Квартира ктитора собора, располагавшаяся на двух этажах, состояла из 9 комнат. Она имела отдельное парадное крыльцо».*.*.*

«Комнаты квартиры ктитора частью перекрыты сводами, частью плоскими потолками с простыми карнизами. Большая часть сводов расписана. Внутренняя лестница освещается верхним светом в виде круглого репейчатого окна, заполненного прессованным стеклом. Стены комнат оклеены обоями, и коридоры перекрыты цилиндрическими сводами и целиком окрашены мастичною краской светлых колеров. Полы из массивного паркета: в 1-м этаже по асфальту, а во 2-м - по обрешетке. Из столовой квартиры ктитора имеется выходы на террасу, обращенную на сад».*.*.*

«Теперь Государь перешел к осмотру личных покоев Ктитора, так как комната, где работал Брагин была занята лишь временно.

Докладывая Государю постепенно ход работы, Брагин рассказывал, что расчищаемая им икона имеет по поверхности несколько слоев красок. При поновлениях она, очевидно, переписывалась заново людьми неумелыми. Верхние слои счищались спиртом и политурой, что возьмет. Последний ненужный слой осторожно острым ножичком.

Действительно, очищенные места иконы были редкой красочности и рисунка. Слои последующих слоев красок ясно были видны на местах, где расчищенное граничило с нетронутым.

-Какого века эта икона?

-Семнадцатого, Ваше Императорское Величество.

-Как она хорошо сохранилась. Ты сам откуда взял?

-А где учился?

-В слободе Мстере Владимирской губернии, в учебно-иконописной мастерской Общества попечения о русской иконописи, состоящего под Высочайшим Вашего Императорского Величества Покровительством.

-Знаю. Его Шереметьев основывал. А кто еще с тобой работает?

-Иван Суслов. Окончил там же, Ваше Императорское Величество.

Рассматривая не расчищенные еще иконы и, заметив крайнюю запущенность иконы Спаса Нерукотворного, Государь и это не упустил из виду, сказав:

-Да. Как запущены... Печально... Печально... Далее у Брагина в записи значится:

«Потом Государь Император сказал: - Спасибо за работу и И Государь Император вышел»*.*.

Парадная внутренняя лестница.

«После этого Государь и Царевны прошли на верхнюю площадку Внутренней Лестницы. С этого места, собственно, и начался осмотр личных покоев Ктитора.

Лестница расписана травчатой расцветкой по светлому полю – зеленым с золотом. На столбовом лбу ее орел с виршами:

«Радуйся Российский Орле двоеглавый

Ты бо еси ныне

Во всем мире славный».

Лестница увенчивается купольным фонарем. Купол фонаря той же росписи, что и лестница.

В настоящее время сохранились фрагменты росписи.

Сени холодные и внутренние.

«Сеней двое. Холодные – цветочными снопиками по белому полю и теплые – парчовой расцветкой с четырьмя знаменами – земли, воды, огня и воздуха. В резных

деревянных простенках – старинные оконца – гляделки. Такие же простенки и оконца есть и при входе в Детские Покои и при входе в Хозяйские Покои».*

«Сеней двое. Холодные – цветочными снопиками по белому полю и теплые – парчовой расцветкой с четырьмя знаменьями – земли, воды, огня и воздуха. В резных деревянных простенках – старинные оконца гляделки.

Внутренние малые сенцы ведут в Хозяйскую Рабочую Хоромину. Стены расписаны под набойку по серому рыжим.

Теплые сени. Символы: 1) Вода, 2) Земля, 3) Огонь, 4) Воздух».**

Хозяйская рабочая хоромина.

«Из сеней все перешли в рабочую Хозяйскую Хоромину. Она пущена по желтому полю васильковыми цветулями со львами, грифонами и людьми, поддерживающими щиты. На щитах русские пословицы, предостерегающие от самонадеянности, увлечений и превратностей судьбы.

Кажется ни на одном из покоев Трапезной Палаты так доказательно не сказалась полная пригодность для жизни новых построек, как на Хозяйской Рабочей Хоромине.

В новое, почти дворцового облика, здание пришли люди со своей обывательской обстановкой с разноликим разноделом сборного накопленного годами домашнего добра – и совершилось чудо: и вещи и люди, чуждые по внешнему виду, дивному обличью новых палат, не почувствовали себя чужими, а пришли как к себе домой.

И Государь сразу почувствовал это: -Как здесь уютно. Как здесь хорошо. Вещи сборные, а как уютно.

Свое внимание Государь остановил и на картинах художника Кирсанова, изображающих Обнесение плащаницы, где Государь придерживает один из углов ее и встреча Государя у Царского подъезда Феодоровского Государева Собора».*

«Хозяйская Рабочая Хоромина пущена по желтому полю васильковыми цветулями со львами, грифонами и людьми, поддерживающими щиты. На щитах русские пословицы, предостерегающие от самонадеянности, увлечений и превратностей судьбы.

Хозяйственная рабочая хоромина. Русские пословицы.

- 1) Горе только одного рака красит.
- 2) Не узнав горя, не узнаешь и радости.
- 3) При пире, при беседе друзей-братьев много, при горе, при печали нет ни одного.
- 4) Где просто, тут ангелов со сто, где мудрено, тут нет ни одного.
- 5) Не пером пишут, а умом.
- 6) Нужный путь Бог правит.
- 7) Без Бога свет не стоит, без Царя земля не правится.
- 8) Язык враг мой, впереди меня рыщет, погибели моей ищет.
- 9) Сорока скажет вороне, ворона борову, а боров всему городу.
- 10) Лишнее говоришь, себе вредишь.
- 11) Пословица век не сломится.
- 12) На пословицу суда нет.
- 13) Пословица не даром молвится.
- 14) Поговорка цветочек, пословица ягодка»**

«Несмотря на надвигающуюся бурю, жизнь в Городке шла своим чередом. 16 или 17 февраля я зашел в кабинет отца, хозяйственную рабочую хоромину. Это была большая комната со сводчатым потолком, окрашенным в зеленоватые тона. На потолке тоже

были написаны тексты из русских пословиц. Они были окружены художественным орнаментом. Вот некоторые из них: «Горе только одного рака красит», «Где просто, тут ангелов со ста, где мудрено, тут, нет и одного», «Не пером пишут, а умом».

Кабинет был обставлен мебелью красного дерева. Недалеко от камина, облицованного старинными изразцами, стоял огромный письменный стол, рядом с ним вольтеровское кресло, около него маленький круглый столик, покрытый парчой, на нем старинная серебряная табакерка. Над диваном висела картина кисти Кирсанова «Феодоровский собор». В углу складень со старинными иконами. Комната освещалась деревянной люстрой, сделанной в мастерской Городка».*

Письмоводство.

«Внутренними малыми сенцами, расписанными под набойку по серому рыжим Государь и Царевны прошли в Письмоводство. Потолки в этой комнате не расписаны, а обои под Елизаветинскую парчу.

Здесь Высокие Гости рассматривали картины запечатлевшие богослужебный обиход Феодоровского Собора во время Высочайшего присутствия, а также снимки старинных русских одежд».*

Отдохновенная палата.

«Из письмоводства Государь и Царевны перешли в Отдохновенную Палату. Отдохновенная Палата – полна ярко красочных лицевых изображений. Над окнами – Чистота души человеческой, как девица преукрашенная всякими ветвями, стоит превыше небес и луна под ногами ее, льва связала она постом, дьявола укротила молитвою и пал он перед нею «аки кот». Тут же в пещере скорбит душа грешная. Далее по своду идут изображения труда земного – полевые работы, пастушеские занятия, построение города, переплывание морей и, наконец, в конце земного странствования достижение блаженства райского, знаменуемого птицами, Сирином и Алконостом, объединенными радугой. Сирином без рук – Алконост с цветком райским. По распалубкам – кувшины расцветшие на синем поле.

В этой палате Государь обратил особое внимание на красочность росписи, в то же время не мешающей предназначению Отдохновенной Палаты для отдыха и покоя. Здесь снова Государь заметил, как современные картины и вещи хорошо чувствуются и в этой яркой росписи и в этих сиреневых обоях».*

«Отдохновенная Палата – полная ярко-красочных лицевых изображений, над окнами – чистота души человеческой, как девица приукрашенная всякими ветвями, стоит превыше небес и луна под ногами ее, льва связала она постом, дьявола укротила молитвою и пал он перед нею «аки кот». Тут же в пещере скорбит душа грешная. По стенам идут изображения труда земного: полевые работы, пастушеские..., построение города, переплывание морей и, наконец, в конце земного странствования достижение блаженства райского, знаменуемого птицами Сирином и Алкопостом. По распалубкам – кувшины расцветшие на синем поле.»**

Малая Трапезная (Столовая).

«Из Отдохновенной Палаты путь лежал в Малую Трапезную. Трапезная малая расписана по земляному полю зелеными с расцветкою сочными цветами, листьями и стеблями.

В расцветших кругах лицевые изображения. В больших: Трапеза Благочестивого, Музыка и Пение Сладкое; в малых: Изобилие Плодов Земных, Злаков произростание. В распалубках пословицы столового обихода.

По стенам полки со старым серебром, стеклом и медью. Осматривая Малую Трапезную, Государь остановился у картины Сырнева «Первая Светлая Заутреня в Феодоровском Государевом Соборе».

Трапезная Малая – по земляному полу зеленым с расцветкой сочными цветами, листьями и стеблями». *

«В расцветших кругах лицевые изображения. В больших – Трапеза Благодетельного; Мусика и Пение Сладкое; Изобилие Плодов Земных; Злаков Произрастание. В распалубках пословицы столового обихода.

Малая трапезная. Русские пословицы.

- 1) Добрая весть коли говорят пора есть.
- 2) Русский аппетит ничему не претит.
- 3) Соли не жалея, так есть веселей.
- 4) Пирог ешь – хозяйку теш, а вино не пить хозяина не любить.
- 5) Рыба – вода, ягода – трава, а хлеб всему голова.
- 6) Что ты там не говори, а на русской черной каше возросли богатыри». **

В Малой трапезной сохранились фрагменты росписи и фрагменты ложных сводов.

«Эта комната была весьма примечательна. Своды ее были расписаны текстами русских пословиц: «Добрая Весть — коли говорят пора есть», «Русский аппетит ничему не вредит», «Рыба — вода, ягода — трава, а хлеб всему голова», «Что там ни говори, а на русской черной каше выросла богатыри». Для росписи потолков были применены темперные краски. Своим убранством комната напоминала боярские хоромы.». ****

Столбовая палата.

«В Столбовой Палате – Хранилище Государь осматривал лучшее в России собрание меди, а также значительное число древних лампад, паникадил и некоторые вещи из дерева.

Вся в знамениях и изречениях на мысли о вере, надежде, любви и преданности. Роспись по желтому полю красными травами. Сооружена она по образцу Ростовской Белой Палаты со столбом посредине, почему и называется Столбовой». *

Столбовая палата. Символы и эмблематы.

- 1) Любовь моя и по смерти продолжается.
- 2) Господи укажи нам пути Твоя.
- 3) Оно светит не для себя, а для Вселенные.
- 4) Показуют путь.
- 5) Не пожинаящему, но сеящему принадлежит.
- 6) Честь последует за добродетелью во превыспренние небеса.
- 7) Совершенное благочестие есть помогать своим родителям в их нужде.
- 8) Се есть быть другом даже и по смерти.
- 9) Вера.
- 10) Надежда.
- 11) Любовь.
- 12) Преданность.
- 13) Милосердие.
- 14) Чистота.
- 15) Красота.
- 16) Правда. С 1-го по 8-е из книги «Символы и эмблематы» изданной по повелению Петра Великого». **

Угловая палата.

«Угловой Палатой с изображениями четырех орлов – Императора Петра I, Императрицы Екатерины II, Императора Павла I и Императора Александра I на светлом поле с золотистыми травами – и заканчиваются жилые праздничные покои».*

«Угловой Палатами с изображениями четырех орлов –Императора Петра I, Императрицы Екатерины II, Императора Павла I и Императора Александра I на светлом поле с золотистыми травами, - заканчиваются жилые праздничные покои.

Из угловой Палаты ход в Теплые Сени, с которых было начато обозрение Трапезной Палаты.

Угловая палата. Орлы.

- 1) Петра I.
- 2) Екатерины II.
- 3) Павла I.
- 4) Александра I.

Из книги «Сборник Печатей» изданной Арх. Мин. Ин. Дел».**

Непраздничные хозяйские покои.

«После этого Государь и Царевны осматривали жилые не праздничные Хозяйские Покои. Государь и Царевны обратили внимание на царивший везде уют.

Осмотр был окончен. Снова все собрались во Внутренних Сенях. Государь Император приветливо попрощался, поблагодарив всех за работу на пользу и процветание русского исконного искусства, и при прощании жаловал всех рукой.

Уходя Государь Император сказал: -Я очень много слышал о Трапезной. Но то что я увидел, превзошло все мои ожидания».*

Роспись (Трапезной) исполнена красками (вапа) по штукатурке в духе росписей XVI–XVII вв. Эскизы люстр и росписей Трапезной палаты и сама роспись исполнены московским изографом Георгием Пашковым с помощниками — мастерами травного дела. Материалами к росписи Палат послужили сохранившиеся росписи Теремных Палат и Палат Бояр Романовых в Москве; росписи церковью Ярославля, Ростова, Углича, Романова-Борисоглебска, Ферапонтова монастыря и др.; фрагменты икон русских; росписи сундуков, ставен, подсвечников, клиросов; украшения и лицевые изображения летописей, Евангелий, титулярника и прочих книг в хранилищах находящихся; Грамоты Царственные; вышивки; снимки с печатей; гербы, парчи, набойки, деревянная резьба; многочисленные украшения сосудов и утвари различной».**

«Наконец, последняя (четвертая) часть здания - подвал, включает в себе главную кухню со служебными при ней помещениями, котельную, калорифер и различные кладовые».

«В главной кухне очаг расположен посреди помещения, и дым проведен тоннелем под полом. Стены, как этой кухни, так и кухни квартиры ктитора, а также стены ваннных комнат и уборных покрыты белыми глазурованными плитками, а полы выстланы метлахскими плитками»***

В феврале 1917 г. сразу после революции: «На главной лестнице здания трапезной живописец замазал только насколько дней назад написанные золотом слова высочайшего рескрипта, в котором бывший император после осмотра здания трапезной благодарил создателей городка за почин в русском деле».

В настоящее время здание руинировано и не используется. Конструкции и покрытие крыши повреждены, оконные и дверные заполнения отсутствуют. Первоначальная планировка сохранилась в объеме капитальных стен в основном в парадной части первого

и второго этажей по лицевому фасаду. Планировка в примыкающей к основному объему дворовой части здания, где размещались непраздничные хозяйские покои и письмоводство с канцелярией, не сохранилась. Здание пострадало во время Второй мировой войны, была разрушена кровля и часть стен (между алтарем и ризницей), часть перекрытий, стропильная система, которые возведены заново.

Дом для священников (1, 52в)

Дом для священников, Белокаменная палата, Офицерский лазарет. (Санкт-Петербург, г. Пушкин, Академический пр., д.18, литера М).

Кроме первоначального названия «Дом священников», здание получило и другие наименования: «Офицерский лазарет» и «Белокаменная палата». Дом предназначался для настоятеля и священников Феодоровского собора, которым там жить не пришлось, так как после окончания основных отделочных работ, здесь разместили лазарет. Начало работ по строительству дома - 16 (29) апреля 1914 года, когда был заложен котлован, а к весне 1916 г. здание было построено. В 1915—1917 гг. продолжались живописные работы. За образцы для Дома священников были приняты палаты и терема Троице-Сергиевой лавры, Ростова и его округи. Здание двухэтажное на подвале расположено по линии главного фасада Трапезной палаты и соединено с ней двухъярусным переходом над главными воротами, через которые осуществляется въезд во двор со стороны собора. Его главный фасад облицован старицким камнем, а дворовый фасад оштукатурен с наличниками из старицкого известняка. Цоколь и ступени выполнены из серого финляндского гранита. Крыша четырехскатная, сложной конфигурации, крыша была железной с рисунком «в шашку». Крыльцо главного входа декорировано каменным резным орнаментом, что придает зданию характер древнерусских боярских хором. Кроме главного входа с крыльцом на главном фасаде, со двора имеется еще три выхода. Фундаменты: ленточные бутовые. Стропила и обрешетка деревянные, кровля металлическая.

Главный фасад имеет асимметричную композицию. Центр акцентирован ризалитом и щипцом. Оконные проемы разнообразной формы: с полуциркульными перемычками, в боковых ризалитах узкие в виде бойниц, окна с двухлопастными завершениями и гирьками. Перекрытия в подвале - бетонные своды по железным балкам, а остальные - деревянные по железным балкам. Полы дощатые и бетонные.

Журнал архитектурный и художественно-технический «Зодчий» 1916 г. 18 декабря № 51, Статья С.С. Кричинского «Постройка домов при Феодоровском Государевом соборе в Царском Селе» «Офицерский лазарет главным фасадом стоит по линии главного фасада трапезной. Этот фасад, также как и фасад перехода, соединяющего оба эти здания и заключающего в себя лестницу в церкви и помещение для просфорни, облицованы тем же старицким камнем, а дворовые фасады и с украшениями из камня оштукатурены. Цоколь этих зданий тоже из серого финляндского гранита, так же как и ступени крылец. Покрывает здание железом в шашку, плоским фальцем. Лазарет расположен в двух этажах, подвальный же этаж нежилой. Перекрыт подвал бетонными сводами по железным балкам, а остальные перекрытия - деревянные по железным балкам. Отопление обыкновенными печами. В ванных комнатах поставлены обыкновенные колонки, а в кухню и перевязочную горячая вода проведена из водогрейного котла, помещающегося во 2-м этаже. Стены частью оклеены обоями, частью выбелены или покрыты клеевыми колерами, а в перевязочной как стены, так и потолки окрашены белой эмалевой краской. Потолки лестницы и гостиных комнат расписаны. Полы дощатые, во фриз, окрашены масляной краской: в уборных и ванных комнатах полы бетонные, а в перевязочной покрыт линолеумом».

Из доклада С.С. Кричинского на заседании Комитета по постройке домов для причта» при Федоровском соборе 10 марта (23) 1914 г. «Дом Священников» (позже - "Офицерский лазарет" или так называемая "Белокаменная палата") - в которой размещались: 4 квартиры по 5 комнат, кухни, людские, ванны, кладовые, веранда и два входа. Площадь - 45 кв. саж.»

В здании находились 4 пятикомнатные квартиры, кухни, людские, ванные комнаты, кладовые, веранды. Основной вход в здание с лицевого фасада имеет два крыльца в ризалите, объединенные одной просторной прихожей и основной парадной лестницей. Со стороны двора имеются три входа. Все входы ведут к лестницам, которых в здании четыре. Одна из лестниц - лестница для диаконов в двухъярусном переходе, соединяющем Белокаменную и Трапезную палаты. Потолки основной лестницы и гостиных комнат были расписаны. Сохранились всего два фрагмента росписи. Один фрагмент церковного характера «Спас нерукотворный» (илл.217) при основном входе на основную внутреннюю лестницу, другой - орнаментального характера в этой же части здания (илл.216). Известно, что росписи выполнялись Мастерской Пашкова под руководством Г.П. Пашкова. Символика росписей была религиозной, описания росписей нет, сами росписи не сохранились, как и не сохранились эскизы к ней. В 1916 г. после окончания строительства, здание было приспособлено под офицерский лазарет, который располагался на двух этажах. В связи с этим стены частично были оклеены обоями, выбелены или покрыты эмалевой краской. По многочисленным фотографиям, которые были сделаны при посещении Офицерского лазарета Великими княжнами Марией и Анастасией, можно судить об интерьерях Белокаменной палаты (илл.137, илл. 136, илл.90). Помещения имели плоские потолки, в гостиной (илл.90) потолки расписаны, а стены окрашены; в больничных палатах стены и потолки просто окрашены. Стены гостиных и палат украшали различные картины, графика и фотографии. Занавески на окнах были украшены геральдическим орнаментом. Обстановка помещений как солдатского лазарета, так и Офицерского лазарета была скромной, на некоторых фотографиях можно увидеть эксклюзивную мебель: илл. 135 – на заднем плане видна скамья, илл.90 – обращают на себя внимание кресла-качалки.

По сведениям Л.А. Медерского, который исследовал Федоровский городок в 1971 г., здание Белокаменной палаты почти не пострадало от военных действий и подвергалось незначительным планировочным изменениям. В настоящее время здание руинировано и не используется. Конструкции и покрытие крыши повреждены, оконные и дверные заполнения отсутствуют.

Первоначальная планировка квартир не сохранилась, однако, сохранилась планировочная структура здания в капитальных стенах, которая позволяет понять, как располагались квартиры. Можно предположить, что в связи с приспособлением здания под Офицерский лазарет, первоначальная планировка так и не была осуществлена. В советский период, после Отечественной войны, здесь располагалась кафедра птицеводства Сельскохозяйственного института, а после (до 1970-х гг.) еще жили люди. Вероятнее всего, временные перегородки возникали постоянно, в зависимости от цели использования здания. «В этой части Федоровского городка после войны была кафедра птицеводства. А большой птичник располагался на берегу пруда Ковш. В подвалах этого здания мы хранили картошку. Подвал не отапливался, но там температура была чуть выше нуля (Ирина Демидова, старожил города).

Дом причетников (4, 52з). Дом причетников, Желтая палата, Солдатский лазарет (лазарет для низших чинов). (Санкт-Петербург, г. Пушкин, Академический пр., д.30, литера Е).

Другие наименования — «Солдатский лазарет» и «Жёлтая палата». Дом, предназначенный для размещения соборных церковнослужителей «Причетников и регента хора». Дом причетников — здание, с которого началась постройка всего комплекса. Возведение Дома продолжалось с 25 сентября (8 октября) 1913 г. до лета 1914 г. Это двухэтажное здание на подвале, находится на восточной стороне городка и обращено главным фасадом на Академический переулок (Офицерская дорожка) идущего от Академического проспекта к Александровскому дворцу. Цоколь, полы вестибюля и лестницы облицованы путиловской плитой, наружные стены оштукатурены и окрашены в жёлтый цвет, крыша покрыта железом с плоским фальцем.

В Доме причетников должны были размещаться квартиры служителей Феодоровского собора, однако им здесь пожить не удалось, так как сразу после начала Первой мировой войны в здании разместился лазарет для раненых солдат № 17. Поэтому дом стали называть «Солдатский госпиталь» или «Солдатский лазарет», «Лазарет для низших чинов», а за окраску стен — «Желтая палата». Здание было окрашено в желтый цвет в разных тональностях, судя по акварелям Г.Н. Горелова. Наличники, карнизы и другие архитектурные детали выделялись белым. Именно здесь в 1916-1917 гг. служил санитаром поэт Сергей Есенин. Об этом говорит мемориальная доска.

Карниз профилированный крепованный, с зубчиками. Внешний архитектурный облик скромный, за исключением наличников и сандриков второго этажа. Здание имеет четыре входа, из них два по лицевому фасаду, один из которых ведет сразу на второй этаж с лестничными наклонными галереями «псковского» типа с полуциркульными косыми окнами. Два входа со стороны двора. В отличие от Белокаменной и Трапезной палат в Желтой палате имеется внутренняя центральная открытая лестница со вторым светом, выдержанная в древнем русском стиле. Кроме парадной лестницы, в здании существует еще одна лестница — служебная в северной торцевой части. Оконные проемы прямоугольной формы с закругленными углами в верхней части первого и второго этажей, в первом этаже южной части объема — двухлопастные с гирьками. Наличники резные из старицкого известняка. Планировка смешанного типа, определяется капитальными продольной и поперечными стенами. Фундаменты: ленточные бутовые. Стропила и обрешетка деревянные, кровля металлическая. Лестницы: парадная, служебная и наружная сложены из путиловских ступеней. Перекрытия: в первом этаже помещения перекрыты ложными цилиндрическими и сомкнутыми сводами по сетке «рабица», остальные — бетонные и деревянные заполнения по металлическим балкам. К зданию Желтой палаты с севера примыкают Служебные ворота. Внутренняя отделка помещений была простой и росписей не имела.

Журнал архитектурный и художественно-технический «Зодчий» 1916 г. 18 декабря № 51, Статья С.С. Кричинского «Постройка домов при Феодоровском Государевом соборе в Царском Селе» «Лазарет для нижних чинов находится на противоположной стороне двора, и выходит главным фасадом на так называемую офицерскую дорожку, ведущую от казармы собственного Его Величества сводно-пехотного полка к Александровскому дворцу. Это двухэтажное здание на жилом (для хозяйственных служб) подвале. Цоколь путиловский, стены оштукатурены и окрашены. Покрыт этот лазарет тоже железным плоским фальцем. В подвале находится кухня, гладильная и другие служебные помещения. Стены кухни облицованы белыми глазурованными плитками, а печи подвала выстланы метлахскими плитками. Остальная внутренняя отделка та же, что и в офицерском лазарете, отсутствует лишь роспись. Горячая вода проведена в перевязочную из уборной, где стоит вертикальный водогрейный котел. Полы в вестибюле и уборной выстланы путиловской плиткой, в остальных помещениях досчатые, покрытые

линолеумом. В 1-м этаже помещения перекрыты цилиндрическими и сомкнутыми сводами по системе Рабитца, таким же образом перекрыт и вестибюль. Все лестницы (парадная, служебная и наружная) уложены из путиловских ступеней, а площадки их выстланы такими же аршинниками».

Из доклада С.С. Кричинского на заседании Комитета по постройке домов для причта» при Федоровском соборе 10 марта (23) 1914 г. «Дом Причетников» - (позже "Солдатский лазарет" или "Желтая палата") - 2 квартиры для служащих и 1 квартира регента, по 3 комнаты».

Сохранились фотографии, которые были сделаны при посещении лазарета Великими княжнами Марией и Анастасией. На фотографиях запечатлены интерьеры Желтой палаты (илл.128, илл.134,135). Показаны сводчатые помещения нижнего этажа, стены и своды которых были просто окрашены. Здание отапливалось печами и на фотографиях видны печи, характер и оформление которых позволяют их отнести к печам фирмы

«Гельдвейн и Ваулин» (илл. 128,134). На стенах помещений Солдатского лазарета висели иконы и образа.

Как и в белокаменной, палате здесь не сохранилась первоначальная планировка квартир, однако, сохранилась планировочная структура здания в капитальных стенах. Скорее всего планировка квартир к 1914 г. была осуществлена, так как здание построено было до Первой мировой войны, и лазарет приспособлялся уже в существующих помещениях. К началу войны заканчивались работы по инженерному обеспечению. На первом этаже разместились раненые солдаты, а на втором – офицеры. В советский период и после Отечественной войны здание служило для Сельскохозяйственного института, а после до 1970-х гг. жили люди. «После войны в этом здании и в башне рядом жили люди. Комнатки были очень маленькие, без всяких удобств, не было ни водопровода, ни канализации. Вода в подвале во дворе» (Ирина Демидова, старожил города).

После 1970-х гг., здание приспособили под гостиницу, полностью перепланировав новыми перегородками в существующих капитальных стенах с новой разводкой инженерных систем. В настоящее время Жёлтая палата — основное здание Подворья.

Дом диаконов (3, 52а). Дом диаконов, Розовая палата, Здание канцелярии и служащих собора (Санкт-Петербург, г. Пушкин, Академический пр., д.26, литера В).

В южной части внутри двора Федоровского городка, у кирпичного забора, огораживающего «Ктиторовский сад» расположено двухэтажное здание Дома диаконов. Как уже понятно из названия, он должен был служить местом жительства диаконов Феодоровского собора. Поскольку его стены были окрашены в розовый цвет, его называли «Розовая палата», также он назывался «Здание канцелярий». Его закладка состоялась 29 июня 1914 г. Вчерне здание было построено в 1914 г., но окончательно оно было завершено в 1915 г., и тогда же полковник Ломан приспособил две комнаты Розовой палаты под свой кабинет и столовую.

Здание предназначалось для диаконов собора, но диаконам здесь жить не пришлось. С началом Первой мировой войны, когда в Федоровском городке возник госпиталь для раненных воинов и был организован специальный санитарный поезд для их перевозки, а также увеличился обслуживающий персонал, вновь построенная Розовая палата была использована для канцелярии и нужд лазарета, а для диаконов были сняты квартиры на Магазиной улице Царского Села (Л.А. Медерский. Историческая справка, 1971 г.).

Двухэтажное сложное в плане здание поставлено внутри двора между садом и домом причетников. Крыша четырехскатная сложной конфигурации. Цоколь облицован ревельскими плитами, из таких же ступеней сложены крыльца и лестницы. Здание оштукатурено и первоначально было окрашено в розовый цвет. Оформление фасадов

включает фрагменты из старицкого камня на оконных наличниках, обрамлениях дверей и украшений балконов и крылец с декоративными арками и гирьками. Крыша покрыта железом с рисунком «в шашку». Окна сдвоенные, проемы с закруглениями в верхней части. На углу здания расположены лоджии. Щипец западного фасада оформлен резным декором из старицкого камня. К нему ведет 5-ступенное крыльцо. На северо-западном фасаде устроены лоджии, оформленные арочками с гирьками и дыньками. Высокое крыльцо на бочкообразных каменных колонках оформляет северный фасад. Все это придает зданию черты древнерусских сооружений. Образцы для постройки Дома диаконов аналогичны образцам Дома священников. За образцы для Дома священников были приняты палаты и терема Троице-Сергиевой лавры, Ростова и его округи.

Журнал архитектурный и художественно-технический «Зодчий» 1916 г. 18 декабря

№ 51, Статья С.С. Кричинского «Постройка домов при Феодоровском Государевом соборе в Царском Селе» - «Внутри двора, против кирпичного забора, ограждающего этот сад, находится двухэтажное здание канцелярии и служащих собора. Цоколь его облицован ревельскими плитами; из таких же ступеней сложены крыльцо и лестницы этого здания. Гладкие стены фасада оштукатурены, а колонны, арки, обработка окон и дверей вырублены из старицкого камня. Полы 1-го этажа настланы по железным балкам, между которыми набиты бетонные своды, а во 2-м этаже между балками заведен подбор. В ваннных комнатах и уборных полы бетонные. Отопление печами. Потолки большею частью плоские, но в некоторых помещениях имеются цилиндрические своды. Покрыто здание железом в шашку, с плоским фальцем. Все здания снабжены водопроводом и присоединены к городской канализации. Освещаются здания электричеством».

Из доклада С.С. Кричинского на заседании Комитета по постройке домов для причта» при Феодоровском соборе 10 марта (23) 1914 г. «Дом диаконов» – (называемый по цвету окраски "Розовой палатой"), вмещавший 4 квартиры по 4 комнаты, кухни и два входа. Площадь - 35 кв.саж.»

Во время Второй мировой войны, при военных действиях, здание загорелось, и после пожара уцелели лишь кирпичные стены. Первоначальная планировка сохранилась в границах капитальных стен, кровля и стропильная система воссоздана при послевоенных ремонтах с отклонением от исторической конфигурации.

После 1970-х гг., здание приспособили под гостиницу, полностью перепланировав новыми перегородками в существующих капитальных стенах с новой разводкой инженерных систем. В настоящее время используется под жилье настоятеля собора.

Баня, прачечная (5, 52ж). Здание бани и прачечной, Белая палата. (Санкт- Петербург, г. Пушкин, Академический пр., д.28, литера Б).

Другое название — «Белая палата» из-за цвета наружных стен. Здание было выстроено в 1915 г. и в 1916 г. надстроено третьим (мансардным) этажом под водолечебницу. Здание располагается в восточной части городка и соединено с Жёлтой палатой стеной со служебными воротами, ведущими во двор. В одноэтажной части этого здания находилась прачечная, состоящая из двух комнат, перекрытых бетонными сводами по металлическим балкам. Из прачечной внутренняя лестница вела на чердак, где была сушилка. К прачечной примыкало небольшое двухэтажное здание «русской бани».

Белая палата небольшое с мансардным этажом на подвале здание, главным фасадом поставлено к Академическому переулку (Офицерской дорожке). Крыша сложной конструкции, покрыта железом. Стены гладкие, оштукатуренные и побеленные. Цоколь облицован рваным камнем. Оконные проемы разной величины расположены несимметрично, имеют полуциркульные перемычки и обрамлены заглубленными наличниками. Некоторые окна декорированы лепными наличниками. Фундаменты:

бутовые ленточные. Стены: кирпичные, оштукатуренные. Перекрытия: плоские бетонные плиты по металлическим балкам, бетонные своды не сохранились, на лестничных клетках - сводчатые. Лестницы: две, со ступенями из путиловской плиты, одна на сводах, вторая на металлических косоурах. Входа два со стороны двора. Первоначальная планировка смешанного типа, сохранилась в границах капитальных стен.

Журнал архитектурный и художественно-технический «Зодчий» 1916 г. 18 декабря № 51, Статья С.С. Кричинского «Постройка домов при Феодоровском Государевом соборе в Царском Селе» - «Здания бани и прачечной соединены с лазаретом нижних чинов стеной с воротами, ведущими во двор домов при Феодоровском соборе. В одноэтажной на подвале части этого здания находится прачечная, состоящая из двух комнат, перекрытых бетонными сводами по железным балкам (так же перекрыт и подвал). Пол и стены прачечной выложены английскими плитками, стены белыми глазурованными с цветным фризом, пол же светлыми матовыми с темными фризами. В первой комнате стоит центрифуга, лахани для ручной стирки, бучильники и баки для полоскания, а вторая комната разделена стеклянною перегородкой на две части: в одной, соединенной с первой комнатой, установлена стиральная машина, а в другой, имеющей вход с лестницы, установлен голандер. Лестница ведет на чердак, где устроена сушилка с 6 кулисами. Потолок и стены сушилки обшиты деревом и окрашены масляной краской; пол выложен плитками. Котельная находится в подвале под прачечной. В ней установлен горизонтальный водогрейный котел, дающий горячую воду для прачечной и бани и вертикальный Стребелевский паровой котел, отапливающий все помещения этого здания. Приток свежего воздуха в сушилку, а равно и удаления пара от прачечной, даются электрическими вентиляторами. Баня расположена в двух этажах, а имеющийся 3-й (мансардный) предполагается в последствие занять водолечебницей. В 1-м этаже находятся раздевальня, мыльная и парильная для нижних чинов, а во 2-м - две отдельные бани, состоящая каждая из раздевальни, мыльной и парильной. Как при бане 1-го этажа, так и при обеих банях второго этажа, имеются уборные. Во всех банях имеются души, а во 2-м этаже и две ванны. Полы везде асфальтовые, стены в раздевальне и проходах окрашены мастичной краской, а в остальных помещениях облицованы наливным гончарными плитками. Такими же плитками облицованы и каменки. В парильных бетонные своды оставлены открытыми и лишь окрашены, как и балки, мастичной краской, а в раздевальных и мыльных устроены цилиндрические цементные своды по системе Рабитца. Такие же своды сделаны и на лестницах. Вентиляция обыкновенная вытяжная с подогревателями. Снаружи фасады оштукатурены и выбелены, покрыто же это здание железом. Цоколь из рваных камней, вынутых на месте построек при отрывке рвов под фундаменты».

Из доклада С.С. Кричинского на заседании Комитета по постройке домов для причта» при Феодоровском соборе 10 марта (23) 1914 г. «Здание состоит из двух частей — одноэтажной, в которой располагалась прачечная, и трёхэтажной — для бань. Снаружи фасады были оштукатурены и выбелены. Крыша — железная; цоколь устроен из камней, вынутых на месте построек».

«Здание лазарета соединено крепостными воротами с кочегаркой, прачечной и чудесной баней. Такой бани я ни до, ни после никогда не видел. Это был идеал русской бани. Недаром она приобрела необычайную популярность, попариться в ней приезжали министр Кривошеин, поэты Клюев и Ремизов, царскосельский воинский начальник. Там парились артисты и художники. Любила помыться в бане и Анна Александровна

Вырубова, даром, что едва передвигалась на костылях (Ю.Д. Ломан «Воспоминания крестника императрицы»).

После 1970-х гг., здание приспособили под гостиницу, полностью перепланировав новыми перегородками в существующих капитальных стенах с новой разводкой инженерных систем. В настоящее время здание Белой палаты используется под конторские помещения.

Дом казарм для низших чинов (7, 52д). Дом казарм для нижних чинов. Дом нижних чинов лазаретов. Дом Есенина (Санкт-Петербург, г. Пушкин, Академический пр., д.22, литера Д).

К Белой палате вдоль Академического переулка (Офицерской дорожки) примыкает здание одноэтажных служб - гаража, конюшни, сараев и ледника. За одноэтажным зданием служб в северо-восточной части располагается Дом для нижних чинов. Простое по отделке здание состоит из двух частей - одноэтажной и двухэтажной с мансардой или башней. Его стены оштукатурены, цоколь облицован «рваным» камнем, а крыша одноэтажной части была покрыта дранкой старинного рисунка (гонтом). Штукатурка утрачена. Первоначальная крыша из дранки утрачена и заменена железом.

Среди других наименований — «Дом для низших служащих лазарета», «Башня Есенина», «Розовая башня», «Метеостанция». Строительство предположительно было начато в 1914 г., как и остальных зданий Федоровского городка. Закончено строительство и отделка в 1916 г., тогда дом и был заселен. В здании предполагалось разместить нижние чины, состоявшие при церкви, старшему из которых предоставлялась отдельная квартира. После открытия лазарета на территории Федоровского городка, здесь в небольших комнатах, больше похожих на кельи, разместили низших служащих лазарета, призванные в армию рядовых, обслуживающих санитарный поезд для раненых. Здание в северо-восточной части примыкает к службам и каменной ограде, заканчивающейся на северном углу башней.

Журнал архитектурный и художественно-технический «Зодчий» 1916 г. 18 декабря

№ 51, Статья С.С. Кричинского «Постройка домов при Федоровском Государевом соборе в Царском Селе» - «К службам примыкает здание для низших служащих лазаретов. Это здание частью одноэтажное, а частью двухэтажное с мансардой и башней. Отделка его простая; полы досчатые, крашеные. Лестница перекрыта железобетонными сводами и сложена из ревельских ступеней. Отопление печами, вентиляция обыкновенная. Снаружи здания оштукатурено, а цоколь облицован рваным камнем. Одноэтажная часть покрыта дранкой старинного рисунка, а остальное здание прямым фальцем».

Заканчивается это здание с фасада оградой и одной из угловых башен со служебными при ней пристройками. В период, когда на территории находился Сельскохозяйственный институт, здесь размещалась метеостанция. Этот дом непосредственно связан с жизнью поэтов Сергея Есенина, Николая Клюева, актера Владимира Сладкопевцева, художников Константина Коровина и Георгия Нарбута.

"Только что закончено строительство «Дома мастеровых». Филёнчатая жёлтая дверь, украшенная переплётом в русском стиле, ведёт в небольшую продолговатую комнату. Квадратный коричневый стол с русским старинным орнаментом, такие же стулья, и на них подушки из русской цветастой набойки. Четыре койки под грубыми солдатскими одеялами. В комнате два окна. Из одного видна «Сторожевая башня», в которой работают резчики по дереву братья Симоновы, а замечательные умельцы палешане реставрируют — «расчищают» древние иконы, предназначенные для музея Городка. Над изголовьем койки, что придвинута к окну, дощечка, на ней рукой поэта тщательно выведено мелом: «Рядовой Сергей Есенин». А ниже на перекладине полотенце, расшитое огненными

петухами. Отец любит эти полотенца. Они были у солдат 1-й роты, теперь у солдат, живущих в Городке» (Ю.Д. Ломан «Воспоминания крестника императрицы»).

С 1916 г. Сергей Есенин служил при санитарном поезде, а затем был определен в канцелярию при Феодоровском соборе. Он упоминает Феодоровский собор и Феодоровский городок в своих письмах, отправленных из Царского Села. В письме от 12 августа 1916 г. он сообщает литератору Н. Н. Ливкину: «Сегодня я получил Ваше письмо, которое Вы послали уже более месяца тому назад. Это вышло только оттого, что я уже не в поезде, а в Царском Селе при постройке Феодоровского собора». Свой адрес «Канцелярия по постройке Феодоровского собора» Есенин сообщил Л.Н.Андрееву, И.И.Ясинскому, А.Л.Волынскому, М.В.Аверьянову, М. П. Мурашёву, своему отцу А. П. Есенину.

Мемуары Михаила Павловича Мурашёва о поездках к Есенину в Царское Село были опубликованы в редкой книге воспоминаний о Есенине, вышедшей в Москве в 1926 г. Мурашев рассказывает, как он нашел Есенина в Доме для нижних чинов. Вот как Михаил Мурашев описал комнату, где жил Есенин: «Небольшой одноэтажный домик. Вхожу в открытые двери, попадаю в тёмный коридор, зажигаю спичку, ищу дверь. Их оказалось три. В первой комнате никого, только стояли серые низкие койки солдат. Во второй тоже никого. Вхожу в третью. Из правого угла с койки вскакивает Есенин и бросается на шею... Начал разглядывать комнату. Окна под потолком, но без решёток. Это не острог, а такой стиль постройки для слуг. Мрачная продолговатая комната. В ней четыре койки, покрытые солдатскими одеялами. Койка Есенина была справа под окном. У койки небольшой столик и табурет. В головах койки чернела дощечка, на которой выведено мелом неровным почерком: «Сергей Есенин». Спрашиваю:— Что же это — казарма— Почти...».

Служил в Феодоровском городке и общался с Есениным замечательный художник, мастер силуэта и орнаментов Георгий Иванович Нарбут. В свободное от службы время Нарбут рисовал иллюстрации к книге о древнерусском искусстве, готовящейся к печати. Вместе с ним работал и живописец И. Шарлемань - представитель известной династии архитекторов и художников. Один из любимых учеников И.Е. Репина художник Гавриил Никитич Горелов, устроил себе творческую мастерскую в одной из сторожевых башен ограды Феодоровского городка (Горелов находился в Городке по протекции князя Ширинского-Шихматова). Кроме живописных работ, Горелов по просьбе Д. Н. Ломана оформлял программки концертов, которые проводились в лазаретах Городка, в стиле старинных свитков с надписями славянской вязью. На парадной лестнице Трапезной палаты были развешаны картины Горелова на сюжеты Феодоровского городка, санитарного поезда и лазаретов. Служили в Феодоровском городке кинооператор Шишмарев, фотограф Александр Функ и известный мастер фоторепортажа Виктор Карлович Булла.

В настоящее время Дом для нижних чинов не используется, находится в стадии реставрации.

Гаражи и конюшни. (Санкт-Петербург, г. Пушкин, Академический пр., д.22, литера Д)

Одноэтажное здание между Белой палатой и Домом для нижних чинов вдоль Академического переулка представляет собой здание служб, гаражей, конюшни, каретного сарая, и ледника. Это комплекс оштукатуренных одноэтажных зданий, покрытых железом. В настоящее время используется частично под мастерские. Первоначальная планировка сохранилась фрагментарно. Здесь располагались службы с каретным сараем, конюшней и гаражами. В центре корпуса наверху сеновал в виде рубленой избушки.

Дом для низших служащих. (Санкт-Петербург, г. Пушкин, Академический пр., д.22, литера Д)

Дом для низших служащих – вахтеров и дворников. Отдельный одноэтажный дом вдоль северной стены комплекса предназначался для смотрителя зданий, дворников, сторожей и других служащих. Во время строительства комплекса, в здании находились временные столярные мастерские, в которых изготавливалась мебель для палат Фёдоровского городка. Двухэтажное прямоугольное в плане здание с башней торцом пристроено к северной стене комплекса. Цоколь облицован рваным камнем. Крыша двускатная, башня завершена декоративными двурогими зубцами. Конструкции и покрытие крыши повреждены, оконные и дверные заполнения отсутствуют.

Журнал архитектурный и художественно-технический «Зодчий» 1916 г. 18 декабря № 51, Статья С.С. Кричинского «Постройка домов при Феодоровском Государевом соборе в Царском Селе» - «Заканчивается это здание с фасада оградой и одной из угловых башен с служебными при ней пристройками».

Из доклада С.С. Кричинского на заседании Комитета по постройке домов для причта» при Феодоровском соборе 10 марта (23) 1914 г. «Дом для низших служащих - вахтеров и дворников (у северной стены)».

Здание не используется, находится в процессе реставрации.

Стены, башни, ворота.

Самая высокая башня, самая близкая к Александровскому дворцу. Санкт-Петербург, г. Пушкин, Академический пр., д. 20в, лит. П.

В юго-восточной башне сейчас располагается ресторан. Санкт-Петербург, г. Пушкин, Академический пр., д. 30а, лит. К.

Маленькая башня рядом с башней у ворот в Ктиторовский сад. Санкт-Петербург, г. Пушкин, Академический пр., д. 20б, лит. О.

Угловая башня у Академического проспекта. Санкт-Петербург, г. Пушкин, Академический пр., д. 14, лит. Л.

Башня у ворот в Ктиторовский сад, Санкт-Петербург, г. Пушкин, Академический пр., д. 20б, лит. О.

Северная угловая башня (Сторожевая башня), Санкт-Петербург, г. Пушкин, Академический пр., д.14, лит. Л.

В архитектурном образе ансамбля важную роль играют крепостные стены, башни и ворота. Стены имеют различное архитектурное оформление на своем протяжении. Башни и ворота выполнены в различных стилях. Например, Южная самая высокая башня по образцу Новодевичьего монастыря в Москве (илл. 77). Все элементы ограждения из красного кирпича были обмазаны белым известковым раствором. Элементы декора окрашены.

Ранее уже упоминалось, что комплекс был задуман как посад и подворье, состоящие из нескольких палат и теремов и обнесённых оградой. Между зданиями Феодоровского городка были устроены стены, по углам которой расположены 6 башен. Часть башен двухэтажные, использовались в качестве сторожек. Башни разные по размеру, архитектуре и площади внутренних помещений. Крепостная стена в некоторых местах носила, кроме декоративного, и функциональный характер — она служила переходом между зданиями. Названы условно: Северная угловая башня (13), Башня у ворот в Ктиторовский сад (12), Маленькая башня рядом с предыдущей (в Ктиторовский сад) (11), Самая высокая башня близка к Александровскому дворцу (10), Юго-восточная башня (9), Угловая башня у Академического проспекта (14). Стены кирпичные оштукатуренные, с известняковым цоколем, завершены профилированным карнизом, юго-западная стена за-

вершена двурогими зубцами. Южная и северная стены расчленены лопатками и оформлены крупными полуциркульными нишами. Обмазка известью полностью утрачена.

К северной стене пристроены одноэтажные службы, а в южной части находится Митрополичий сад, с внутренней стороны ограниченный кирпичной стеной.

Расположенные рядом с Трапезной палатой две башни, Башня у ворот в Ктиторский сад и Маленькая башня рядом с башней у ворот в Ктиторский сад, круглые в плане, завершены зубцами (илл. 78). Одна из них (ближе к трапезной палате) завершена шатром

Самая высокая южная башня в изломе южной стены восьмигранная в плане, двухъярусная, с нависающим завершением, оформленным декоративными машикулями и фигурными зубцами. Карниз профилированный. Грани второго яруса декорированы двоянными трехчетвертными колонками на консолях. Стены во втором ярусе прорезаны арочными оконными проемами с двухлопастным завершением и висячими гирьками.

Юго-восточная башня на изломе южной и восточной стены также восьмигранная, с профилированным карнизом и нависающим завершением со стилизованными машикулями и шатром. Со стороны двора к башне примыкает пристройка вдоль восточной стены, в которой устроен вход в башню.

Северная стена фланкирована двумя башнями Угловой и Северной угловой (Сторожевой), круглые в плане, с профилированным карнизом и шатровым покрытием. Одна из них оформлена стилизованным аркатурным поясом.

На территорию Федоровского городка ведут четверо ворот:

- Главные ворота (16) находятся между Трапезной и Белокаменной палатами, имея внутри внутренний переход. Ворота большого размера, но лаконичной архитектуры. Главный проезд во двор устроен в стене между Трапезной палатой и домом священников и представляет собой проем с полуциркульным завершением, который облицован тесаным белым камнем. Первоначальные створы ворот утрачены.

- «Служебные» ворота (18) находятся с восточной стороны между Желтой и Белой палатой. На воротах отсутствуют элементы убранства. Вторые ворота устроены в противоположной от главного въезда восточной стене между Белой и Желтой палатами, оштукатурены, имеют фигурное навершие (разрушены в процессе реставрации, воссозданы в 1990-е гг.).

- «Белокаменные» ворота (15) расположены между Белокаменной палатой и Северной угловой башней. Представляют наибольший художественный интерес. Ворота украшены богатой декоративной резьбой по старицкому камню, выполненной по мотивам, заимствованным из декора архитектуры Юрьева-Польского. Резьба по камню этих ворот представляет огромную художественную ценность. Это блестящее воплощение искусства древнерусских камнерезов. Специальное производство по добыче и обработке известковых камней было налажено в приволжском городе Старицы для отделки не только ворот, но и облицовке фасадов зданий Феодоровского городка.

- С западной стороны Ворота в «Ктиторский сад» (17) расположены к югу от Трапезной палаты. Имеют резное в камне декоративное завершение. Малые резные ворота облицованы белым резным камнем.

6. Советский период

О первых послереволюционных годах мы имеем мало сведений о Русском городке. Известно, что настоятелем Феодоровского собора был в то время протоирей Афанасий Иванович Беляев, который - передал в ЗАГС все метрические книги с 1910 по 1917 гг. Уже упоминалось, что работы по отделке помещений Трапезной и Белокаменной палаты продолжались до середины лета 1918 г., несмотря на то, что после Февральской революции строительство не финансировалось, а Дмитрий Николаевич Ломан приводил в

порядок всю документацию. Летом 1918 г. Д.Н. Ломан сдал все дела Городка представителям советской власти. После смерти Беляева, с 1924 г. и до своего ареста в декабре 1930 г. настоятелем Феодоровского собора являлся протоиерей Алексей Алексиевич Кибардин, служивший в соборе с 1913 г. и некоторое время являвшийся духовником Императора Николая II. При нём в 1927 г. Феодоровский собор становится центром иосифлянского движения, т. е. движения сторонников митрополита Иосифа (Петровых), отказавшегося поддержать декларацию митрополита Сергия (Старгородского) о лояльности к советской власти. После ареста Алексея Кибардина на посту настоятеля собора поочерёдно сменилось несколько священников, последним из которых был иеромонах Феодор (Козлов), занимавший эту должность на протяжении четырёх месяцев, до окончательного закрытия храма в декабре 1933 г.

После революции храм был передан в ведение Отдела охраны дворцов и музеев. В 1928 г. все подлинные старые иконы были переданы в Государственный Русский музей. Решение о закрытии собора было принято на заседании Президиума Леноблисполкома 13 июня 1933 г. Фактическая ликвидация была закреплена лишь 27 декабря того же года на заседании Президиума ВЦИК в Москве. Как явствует из архивных документов, церковное имущество из закрытого собора было поделено между несколькими музеями. В музейный фонд при Государственном Эрмитаже было отправлено 84 предмета, в Управление Детскосельскими дворцами-музеями — 68 предметов, в Музей истории религии Академии Наук — 165 предметов и в Музей Революции — 6 предметов.

Летом 1918 г. все здания Феодоровского городка были переданы в собственность государства. Детскосельский финотдел считал на пуды серебро и золото, передаваемое Комиссией по ликвидации церковных ценностей. Уникальные отделочные материалы, иконы, символы монархической власти исчезли из интерьеров городка. Часть предметов была передана в фонды Екатерининского дворца-музея, здесь находились подлинные костюмы стрельцов покроя XVII века, а также рисунки Шарлёмана, запечатлевшие образцы облачения священнослужителей, виды Феодоровского собора и городка, выполненные в 1915—1916 гг. художниками Сырневым и Гореловым. Часть вещей переданы в Государственный Эрмитаж, в Музей истории и религии. Древние иконы из храма Серафима Саровского в Трапезной палате исчезли.

В 1928 г. Указом, подписанным А. В. Луначарским, Петроградскому Агрономическому институту были переданы Царские угодья, постройки Феодоровского городка, Ратная палата, Казачьи казармы, Большие оранжереи, Манеж, Нижние конюшни, гаражи и другие строения.

В зданиях Феодоровского городка размещалась администрация и столовая, конференц-зал и лекционные аудитории кафедр Сельскохозяйственного института; в Доме для низших служащих видимо размещалась Метеостанция; часть зданий использовалась под жильё для сотрудников; в Ратной палате размещался клуб. В 1935 г. справочник «Весь Ленинград» сообщал интересный факт: «под зданием Трапезной в 1930 г. были обнаружены обширные тайники с баками для воды, рассчитанные на долговременную "осаду"».

Во время войны уже к середине августа 1941 г. фронт стал быстро приближаться к Пушкину. Институт перебазировался в Ленинград и затем был эвакуирован. 14 сентября 1941 г. на территорию агрогородка в Пушкине посыпались немецкие бомбы. В период оккупации Пушкина Феодоровский городок находился рядом с передним краем обороны немцев и очень сильно пострадал. На его территории в 1941—1944 гг. шли ожесточенные сражения, в результате артобстрела зданиям Феодоровского городка были нанесены значительные повреждения. В годы Великой Отечественной войны более всего

пострадали Трапезная и Розовая палаты, Феодоровский собор – были разрушены стены, междуэтажные перекрытия, кровля, фасады, интерьеры.

По окончании войны предполагалось восстановить комплекс, но больших работ так и не проводилось. В 1950-х гг. Ленинградским отделением ГипроНИИ Академии наук СССР выполнялись обмерные работы, и был разработан проект восстановления Городка. Проект был реализован частично, но это позволило перебазироваться инженерному факультету механизации сельскохозяйственного института из здания на Марсовом поле в город Пушкин ближе к своим учебным пахотным полям. Необходимо отметить, что Сельскохозяйственный институт занимал также здания Казачьих казарм, которые после войны были значительно реконструированы. До 1970-х гг. Трапезная палата и Розовая палата оставались без кровли в полуразрушенном виде. В таком же состоянии до 1970-х гг. находилась сильно разрушенная Ратная палата и полуразрушенный Феодоровский собор. Здания Федоровского городка: Белокаменная палата, Желтая палата, а также Дом для низших чинов частично использовались под жилье сотрудников.

Впервые весь комплекс Федоровского городка был включен в список памятников 20.11.1958 г. (приказ № 1292 Исполкома Ленгорсовета). Спустя четыре года в 1962 г., ввиду того, что Сельскохозяйственный институт (по-прежнему продолжавший его занимать) совершенно не предпринимал никаких мер к консервации зданий, приказом Министерства культуры комплекс был исключён из списка памятников архитектуры. Вновь весь комплекс был поставлен на государственную охрану 16.11.1970 (приказ № 891 Исполкома Ленгорсовета).

23 ноября 1970 г. (приказ № 951) Исполком Ленгорсовета передал все здания Ленинградскому Совету по туризму с целью их восстановления и организации мотеля для автотуристов. В связи с этим были приняты решения: в Трапезной палате разместить администрацию мотеля, ресторан и кафе, а в прочих зданиях городка – гостиницы для автотуристов. Кроме зданий Федоровского городка, в туристический комплекс были включены: Ратная палата, где было решено разместить кинофицированный клуб; Павильон Императорского вокзала для молодежного кафе; Феодоровский собор для выставочного зала, посвященного героической борьбе партизан Северо-западного края в период оккупации фашистами.

В январе 1971 г. Главное архитектурное планировочное управление и Государственная Инспекция по охране памятников архитектуры, разрешили в виде исключения и до утверждения проекта приступить к общестроительным и аварийным работам в Трапезной палате и Доме для диаконов (Розовой палате). С 1971 г. в здании Трапезной начались первые реставрационные работы. Реставрация зданий и приспособление их под гостиницы проводилась с 1976 г. по 1982 г. Работы выполнял трест Леноблреставрация. После сдачи трех корпусов гостиницы, которые расположились в Желтой палате, в Розовой палате и в Белой палате, финансирование реставрации прекратилось, и состояние объектов: Трапезной палаты, Белокаменной палаты и Дома для низших чинов, части наружной ограды из-за незавершенности работ пришли в аварийное состояние. В 1982 г. в зданиях разместился филиал туристической гостиницы «Мир» на 163 места.

В 1991 г. Феодоровский собор в полуразрушенном состоянии был возвращён верующим и в нём возобновились реставрационные работы. В 1995 г. Феодоровский собор был включён в число объектов исторического и культурного наследия, как памятник архитектуры федерального значения. В 2002 г. закончены работы по реставрации Феодоровского Государева собора и был установлен в пещерном храме

новый деревянный иконостас, выполненный по образцу находившегося здесь прежде, а потолок храма украшен росписью.

В 1995 г. Федоровский городок был включен в число объектов исторического и культурного наследия, как памятник архитектуры федерального значения.

В 1994 г. комплекс Фёдоровского городка был передан Русской православной церкви. В том же году Патриарх Московский и Всея Руси Алексий благословил создание на базе архитектурного комплекса Федоровского городка Патриаршего подворья, как духовно-просветительского центра Русской православной церкви. Однако, реставрационных работ в основных зданиях Федоровского городка: Трапезной и Белокаменной палатах не велось. В 2000 г. в одном из помещений Белой Палаты была открыта небольшая богадельня, в которой нашли приют восемь старушек. С 2007 года начался процесс передачи комплекса Троице-Сергиевой лавре. Подворье находилось под управлением благочинного Царскосельского благочиннического округа.

В 2001 году ансамбль городка был включён в список памятников федерального значения (Объект культурного наследия Федерального значения с 10.07.2001 г.).

Весной 2008 года Трапезная палата была расчищена инициативной группой от различного до этого полностью загромождавшего помещения мусора. После этого появилась возможность фиксировать сохранившиеся фрагменты росписей Башенной палаты, Теплых сеней, Холодных сеней, Лестничных переходов, а также майоликовое убранство царской умывальни. Первая подобная фотофиксация была произведена сотрудниками иконописной мастерской, расположенной на территории Федоровского городка, ими же были проведены работы по укреплению сохранившихся фрагментов росписей.

Изучению истории создания Трапезной палаты Федоровского городка способствовал ряд научных и культурных событий, в частности, конференция «Рериховское наследие 2008», проходившая в Петровском зале Санкт-Петербургского Государственного университета в октябре 2008 г., на которой экспонировалась фотовыставка «Федоровский городок в Царском селе и Николай Рерих»

В 2009 г. преподаватель Санкт-Петербургской Академии художеств, заслуженный художник России, профессор А.К. Крылов организовал копирование оставшихся фресок Трапезной палаты силами студентов 2-го курса Академии художеств.

Идея реконструировать Федоровский городок под резиденцию Священного синода возникла в 2009 году, когда Патриарх Московский и всея Руси Кирилл посетил Царское Село. Петербургские чиновники предложили ему вариант приспособления исторического комплекса под резиденцию патриарха. Ранее в Городке, по благословению Патриарха Алексия II было решено создать Патриаршее подворье, музей истории Русской православной церкви в северо-западном регионе России; паломнический и учебный центр; иконописные мастерские; гостиницу. По словам первого вице-губернатора города Александра Вахмистрова "мы предлагали, чтобы это было резиденцией патриарха на Северо-Западе, — рассказал Вахмистров. — Но он решил, что в городке надо сделать резиденцию Священного синода. На наш взгляд, это еще более важно, с точки зрения статуса". Предполагается, что в резиденции патриарх и члены Синода будут останавливаться во время приездов в Петербург.

С 2010 г. городок получил статус Синодального подворья. Предварительно, в соответствии с проектом здания будут выполнять следующие функции: Трапезная палата

— резиденция Патриарха; Желтая палата — гостиница для сопровождающих Патриарха лиц; Белокаменная палата — гостиница для высокопоставленных гостей; Розовая палата — гостевой дом.

К 300-летию Царского Села, в 142-ю годовщину со дня рождения Николая II, 19 мая 2010 года, Царскосельская иконописная мастерская открыла в Розовой палате Музей Русского городка. После открытия музея прошла конференция, собравшая в стенах Русского городка продолжателей дела «Общества возрождения художественной Руси» под лозунгом «Русский городок Царского Села — Китеж русской культуры». «Китеж-град снова становится видимым». Государево Дело Николая II по сохранению Святой Руси возрождается.

15 октября 2010 г. торжественно открыта в Федоровском городке Мемориальная доска Сергею Есенину.

2011 г. Издана иллюстрированная история Федоровского городка и «Общества возрождения художественной Руси» «Русский городок Царского Села – Китеж XX века».

9. Библиография.

Список архивных дел

1. Архив историко-литературного музея г. Пушкина. – Таубер В.А. Федоровский городок в г. Пушкине. Историческая справка. Л., 1940.

2. Архив КГИОП. Н-1600/1. – Медерский Л.А. Архитектурный комплекс Федоровского городка в г. Пушкине. Историческая справка. Л., 1971.

3. ГНИМА имени А.В. Щусева – Крашенинников А.Ф. Архитектор В.Н. Максимов и его деятельность по церковному строительству.

4. РГВИА. Ф. 892. Оп. 1. Д. 447. Л. 108об. – 109. – Предписания начальника Царскосельского дворцового управления.

5. РГИА. Ф. 489. Оп. 1. Д. 1. – Федоровский государев собор при собственном его императорском величестве конвоя и сводном пехотном полку. Дело о сооружении Федоровского собора. 1908 г.

6. РГИА. Ф. 489. Оп. 1. Д. 3. – Дело Строительного комитета. 1909 г.

7. РГИА. Ф. 489. Оп. 1. Д. 8. – О пожертвованиях.

8. РГИА. Ф. 489. Оп. 1. Д. 29. – Высочайше утвержденный комитет по постройке домов для причта при Федоровском государевом соборе. 1914 г.

9. РГИА. Ф. 489. Оп. 1. Д. 30. – Комиссия по внутреннему убранству Феодоровского собора.

10. РГИА. Ф. 489. Оп. 1. Д. 31. – Одежда для служителей Феодоровского собора.

11. РГИА. Ф. 489. Оп. 1. Д. 37. – Технические условия на устройство отопления и вентиляции в здании Трапезной в Царском Селе. 1914 г.

12. РГИА. Ф. 489. Оп. 1. Д. 38. – Документы по росписи Феодоровского собора. 1914 г.

13. РГИА. Ф. 489. Оп. 1. Д. 42. – Концерты и другие увеселения, устраиваемые для раненых в госпитале.

14. РГИА. Ф. 489. Оп. 1. Д. 44. – Журналы и бумаги высочайше утвержденного комитета для составления проектов.

15. РГИА. Ф. 489. Оп. 1. Д. 45. – Постройка Федоровского городка. Журнал совещательных заседаний комитета по постройке домов при Феодоровском государевом соборе 5 и 10 марта 1914 г.

16. РГИА. Ф. 489. Оп. 1. Д. 46. – Документы к отчету С.С. Кричинского. Проект церковных домов при Феодоровском Государевом Соборе в Царском Селе. 1914 г.

17. РГИА. Ф. 489. Оп. 1. Д. 56. – Цены подрядчиков на постройку Федоровского городка. 1915 г.

18. РГИА. Ф. 489. Оп. 1. Д. 57. – Оплаченные сметы комитета по постройке домов при Федоровском Государевом Соборе. 1915 г.
 19. РГИА Ф.489. Оп.1. Д.59. Оплаченные сметы комитета по постройке домов при Федоровском Государевом Соборе. 1916 г.
 20. РГИА. Ф. 489. Оп. 1. Д. 60. – Содержание лазарета. 1915 г.
 21. РГИА Ф.489. Оп.1. Д.64. Неоплаченные сметы комитета по постройке домов при Федоровском Государевом Соборе.
 22. РГИА. Ф. 489. Оп. 1. Д. 72. – Об обществе «Возрождение художественной Руси». 1916 г.
 23. РГИА. Ф. 489. Оп. 1. Д. 76а. – О постройке храма при Трапезной Феодоровского собора.
 24. РГИА. Ф. 489. Оп. 1. Д. 78. – О выдаче годовых разрешений для входа в Феодоровский собор.
 25. РГИА. Ф. 489. Оп. 1. Д.79. – О высочайших посещениях русских построек, созидаемых при Федоровском Государевом Соборе. 1917 г.
 26. РГИА. Ф. 489. Оп. 1. Д. 83. – Рисунки мебели, изготавливаемой для построек Феодоровского городка. 1917 г.
 27. РГИА. Ф. 489. Д.84. – Феодоровский Государев собор. 1914 г.
 28. РГИА. Ф. 489. Оп.1. Д. 109. – Описание посещения Государем Императором Русского Городка при Феодоровском Государевом Соборе, что в Царском Селе. 1917 г.
 29. РГИА. Ф. 489. Оп. 1. Д. 118. – Опись церковного имущества, подверженного эвакуации. 1921 г.
 30. РГИА. Ф.793. Оп. 1. Д. 1 – 21. – Протоколы заседаний, списки членов, докладные записки, финансовые отчеты.
- Фонды Екатерининского дворца Государственного музея-заповедника «Царское Село»
1. Инв. № 2731 – Чертеж (светокопия на холсте) дворового фасада Дома для диаконов в Федоровском городке.
 2. Инв. № 2732 – То же, чертеж Дома для диаконов в Федоровском городке с противоположной стороны.
 3. Инв. № 2734 – Чертеж фрагмента фасада Трапезной палаты в сторону тенниса в Федоровском городке. Без подписи.
 4. Инв. №2 729 – То же, чертеж Трапезной палаты в Федоровском городке с противоположной стороны.
 5. Инв. № 2714 –Чертеж арх. Померанцева плана подвального этажа Феодоровского собора, намечавшегося под «шинельную» для солдат и котельную. 1909 г.
 6. Инв. № 2715 – Чертеж (ватман) арх. Покровского плана подвального этажа Феодоровского собора, с расположением в нем Пещерного храма. 1912 г.
 7. Инв. №27 39 – Рисунок арх. Покровского. Орнамент с подцветкой. Назначение не указано. 1912 г.
 8. Инв. №27 16 – Чертеж арх. Покровского «Фонари медные – 5 типов». 1912 г.
 9. Инв. № 2718 – Чертеж иконостаса Пещерного храма Феодоровского собора арх. Покровского. Ватман в красках. 1912 г.

Библиографический список

1. Бардовская Л.В., Ходасевич Г.Д. Феодоровский Государев собор. Русский уголок Царского Села. СПб., 2002.
2. Бицадзе Н.В. Храмы неорусского стиля. Идеи, проблемы, заказчики. М., 2009.
3. Возрождение художественной Руси // Новое время. 1917. № 14714. 21 февраля.
4. Возрождение художественной Руси. Русский городок Царского Села. Общество возрождения художественной Руси. Эпос Санкт-Петербурга. СПб., 2011.
5. Воейков В.Н. С Царем и без Царя. М., 1994. С. 121.
6. Вырубова А. Фрейлина ее величества. Дневник и воспоминания. М., 2001.
7. Город Пушкин. Историко-краеведческий очерк-путеводитель / Сост. Г.К. Козьян. СПб., 1992.
8. Гоцуленко И.Г. Феодоровский Государев собор и Федоровский городок в Царском Селе как духовно-эстетическое целое.
9. Губарева О.В. Государево строительство // Санкт-Петербургские епархиальные ведомости. СПб., [2001]. Вып. 24. С. 71 – 76.
10. Девель А., Ломан А. [Заметка] // Вперед (Пушкин). 1965. № 2. 5 января.
11. Доклад КГИОП. 10 июля 2001 г.
12. Зимин И. Взрослый мир императорских резиденций. Вторая четверть XIX – начало XX в.
13. Кириченко Е.И. Васнецов и неорусский стиль. Архитектурные работы художника и русское искусство конца XIX-начала XX в. // В.М.Васнецов. 1848 – 1926. Сборник материалов. М., 1994.
14. Кириченко Е.И. Русский стиль: Поиски выражения национальной самобытности. Народность и национальность. Традиции древнерусского и народного искусства в русском искусстве XVIII – начала XX в. М., 1997.
15. Крашенинников А.Ф. В.Н. Максимов. Зодчий русского национального стиля. 1882 – 1942. М., 2006.
16. Кричинский С. Постройка домов при Феодоровском Государевом соборе в Царском Селе // Зодчий. 1916. № 51. С. 451 – 453, табл. 47 – 49.
17. Кузнецов В.В. Феодоровский Государев Собор в Царском Селе // Санкт-Петербургские епархиальные ведомости. СПб., [2001]. Вып. 24. С. 77 – 87.
18. Кушарина Л.И. Они – патриоты // Макариевские чтения. Русская культура XVI века – эпоха Митрополита Макария. М., 2003. С. 672.
19. Ласточкин С.Я., Рубежанский Ю.Ф. Царское Село – резиденция российских монархов. Архитектурный и военно-исторический очерк. СПб., 1998.
20. Лисовский В.Г. Архитектура России XVIII – начала XX века. Поиски национального стиля. М., 2009.
21. Лихолат К.В., Роденков А.И. В творческой мастерской П.К. Ваулина. СПб., 2013.
22. Ломан Ю.Д. Федоровский городок // Воспоминания о С. Есенине. М., 1965.
23. Ломан Ю.Д. Воспоминания крестника императрицы. Автобиографические записки. СПб., 2010.
24. Матвеев Б.М. Дома для причта и служащих при Феодоровском государевом соборе в Царском Селе. Краткая историческая справка. СПб., 1992. С. 11.
25. Мещанинов М.Ю. Храмы Царского Села, Павловска и их ближайших окрестностей. Краткий исторический справочник. СПб., 2007. С. 208 – 212.
26. Мощеникова М.А., Корнилова Н.А. Историческая застройка Царского Села. СПб., 2010.

27. Н.Д. Плотников – полковник, кандидат военных наук // НГ (электронная версия). 1996. № 27. 10 февраля.
28. Общество возрождения духовных традиций Руси. Царское Село, 1995.
29. Русский городок Царского Села – Китеж XX века. Иллюстрированная история Федоровского городка и «Общества возрождения художественной Руси» / Сост. Н.Н. Королев, Ю.В. Шабарова. СПб., 2011.
30. Семенова Г.В. Царское Село: знакомое и незнакомое. М., 2009. С. 92 – 95.
31. Синей Л.И. Из истории Федоровского городка (1913 – 1918). По материалам РГИА // Малые города России. Культура. Традиции. Материалы научно-практической конференции. М. – СПб., 1994. С. 20 – 22.
32. Федотов А.С. В.М. Васнецов и Д.Н. Ломан (по письмам и документам из фондов РГИА)
// Москва в начале XX века. Будни и праздники. Московская старина. Новорусский стиль. М., 1997. С. 348.
33. Федотов А.С. В.М. Васнецов и создание Федоровского городка в Царском Селе // Москва в начале XX века. М., 1997. С. 327 – 348.
34. Федотов А.С. Общество возрождения художественной Руси // Актуальные проблемы истории русской культуры. Сборник научных трудов. М., 1991. С.182 – 207.
35. Федотов А.С. Праздники и концерты в Феодоровском городке Царского Села (1914 – 1917 гг.) // Петербургские чтения – 97. Энциклопедическая библиотека «Санкт-Петербург – 2003». СПб., 1997. С.665 – 570.
36. Федотов А.С. Российские художественные керамические фирмы и создание Федоровского городка в Царском Селе // Университетские Петербургские чтения. СПб., 2002. С. 183.
37. Феодоровский Государев собор в Царском Селе. М., [1915]. Вып. 1.
38. Черновская Л. Патриаршее подворье в Федоровском городке // Царскосельская газета. 1992. № 68. 20 июня.
39. Чуруксаев С.И. Наваяно Древней Русью. История и завтрашний день Феодоровского городка // Строительство и архитектура Ленинграда. 1977. №4. С. 32 – 36.
40. Яковлев В.И. Александровский дворец-музей в Детском Селе. Л., 1924.

СПИСОК ИЛЛЮСТРАЦИЙ К ИСТОРИЧЕСКОЙ СПРАВКЕ

Илл. 1. План города Царское Село из путеводителя 1911 г., составленного С.Н. Вильчковским. 1911г.

Илл. 2. Фрагмент плана города Царское Село из путеводителя 1911 г., составленного С.Н. Вильчковским. 1911 г.

Илл. 3. Феодоровский Государев собор в Царском Селе. Фото. 1912 г.

Илл. 4. Дмитрий Николаевич Ломан с сыном Юрием перед Феодоровским Государевым собором (из книги «Древности Российского государства», том 2 «Храмы и дворцы». Лондон, 1974 г. Под фотографией «Крестник Императрицы и его отец, полковник Д.Н. Ломан, расстрелянный большевиками»). Из архива Ю.Д. Ломана. 1916 г.

Илл. 5. План Федоровского городка. 1934-ые гг. В южной части обозначена территория теннисного корта в Ктиторском саду.

Илл. 6. План Федоровского городка. 1937 г. В южной части пашня для сельскохозяйственного техникума. Еще сохранился садик в западной части территории у пруда.

Илл. 7. План Феодоровского собора и Русского городка. Л. А. Медерский. 1971 г.

Илл. 8. Проект домов. Архитектор С.С. Кричинский, шифр Д15089, 1913 г. ЦГАКФФД.

Илл. 9. Проект домов с фасадом на дорогу. Архитектор С.С. Кричинский, шифр Д 15087, 1913 г. ЦГАКФФД.

Илл. 10. Проект Романовского городка (подворья), фото из Историко-литературного музея г. Пушкина

Илл. 11. Проект домов. Архитектор С.С. Кричинский. Проект зданий Русского городка. 1913 г. Илл. 12. Эскиз Трапезной на Романовском подворье при церкви собственного ЕГО ВЕЛИЧЕСТВА конвоя и собственного ЕГО ВЕЛИЧЕСТВА сводно-пехотного полка. Архитектор С.С. Кричинский, шифр Д 15090, 1913 г., ЦГАКФФД

Илл. 13. Проект домов для причта при церкви собственного ЕГО ВЕЛИЧЕСТВА конвоя и собственного ЕГО ВЕЛИЧЕСТВА сводно-пехотного полка. Архитектор С.С. Кричинский. 1913 г., шифр Д 15085, ЦГАКФФД.

Илл. 14. Эскиз жилых домов Романовского подворья. Архитектор С.С. Кричинский, шифр Д 15091, ЦГАКФФД. Один из эскизных вариантов Русского городка - "Романовское подворье". 1913 г.

Илл. 15. Проект домов (вариант II). Архитектор С.С. Кричинский, шифр Д 15086, ЦГАКФФД. Один из вариантов к проекту Русского городка. 1913 г.

Илл. 16. Фасад (западный) Трапезной палаты Феодоровского городка из проекта гражданского инженера С.С. Кричинского. 1914 г.

Илл. 17. План 1-го этажа Трапезной палаты Феодоровского городка из первоначального рабочего проекта гражданского инженера С.С. Кричинского. 1914 г.

Илл. 18. Фасад (западный) Трапезной палаты Феодоровского городка из первоначального рабочего проекта гражданского инженера С.С. Кричинского. 1914 г.

Илл. 19. Разрез Трапезной палаты Феодоровского городка из первоначального рабочего проекта гражданского инженера С.С. Кричинского. 1914 г.

Илл. 20. Фасад (южный) Трапезной палаты Феодоровского городка из первоначального рабочего проекта гражданского инженера С.С. Кричинского. 1914 г. (Башенная палата).

Илл. 21. Разрез Трапезной палаты Феодоровского городка из первоначального рабочего проекта гражданского инженера С.С. Кричинского. 1914 г. (Квартира ктитора и письмоводство).

Илл. 22. Разрезы с конструкциями железобетонных сводов из первоначального рабочего проекта Трапезной палаты. Гражданский инженер С.С. Кричинский. 1914 г.

Илл. 23. Фрагменты (южного) фасада Главных ворот у Трапезной палаты Феодоровского городка из первоначального рабочего проекта гражданского инженера С.С. Кричинского. 1914 г. РГИА, Ф.489, Оп.1, Д.79.

Илл. 24. Илл. 25. Фрагменты (южного) фасада Трапезной палаты Феодоровского городка из первоначального рабочего проекта гражданского инженера С.С. Кричинского. 1914 г. РГИА, Ф.489, Оп.1, Д.79.

Илл. 26. Закладка домов причта храма Собственного Его Императорского Величества конвоя и Собственного Его Императорского Величества сводно-пехотного полка. Царское село. Фото 29 июня 1914 г. ЦГАКФФД шифр Д 540.

Илл. 27. Крестный ход направляется к месту закладки домов церковного причта. Фото 29 июня 1914 г. ЦГАКФФД шифр Д 541. (На заднем плане Киот в память закладки Фёдоровского Собора).

Илл. 28. Молебен на начало строительства Дома дьяконов. 1914 г. Фото 29 июня 1914 г. ЦГАКФФД шифр Д 536.

Илл. 29. Члены строительного комитета Русского городка - Слева направо князь М. С. Путятин, князь А.А.Ширинский-Шихматов (спиной), В.Ф.Свиньин, С.С. Кричинский, Н.И.Кравченко. Фото 29 июня 1914 г. ЦГАКФФД шифр Д 535.

Илл. 30. Федоровский городок. Трапезная. Журнал архитектурный и художественно-технический «Зодчий». № 51. 1916 г. 18 декабря.

Илл. 31. Царское Село. Федоровский городок. Трапезная. 1916 г.

Илл.32. Федоровский городок. Дом диаконов. Журнал архитектурный и художественно-технический «Зодчий». № 51. 1916 г. 18 декабря.

Илл. 33. Федоровский городок. Дом служителей. Журнал архитектурный и художественно-технический «Зодчий». № 51. 1916 г. 18 декабря.

Илл. 34. Солдатский лазарет (Желтая палата). Почтовая карточка. 1915 г.

Илл. 35. Южная и юго-западная башни. Довоенное фото.

Илл. 36. Федоровский городок. Башня и ограда. Журнал архитектурный и художественно-технический «Зодчий». № 51. 1916 г. 18 декабря.

Илл. 37. Федоровский городок. Метеостанция. Дом для низших чинов - Башня Есенина. 1940-е гг.

Илл. 38. Фёдоровский (Романовский) городок в начале XX века. Офицерский лазарет - Белокаменная палата.

Илл. 39. Вид на здание Царскосельского лазарета великих княжон Марии Николаевны и Анастасии Николаевны при Феодоровском Государевом соборе. Лазарет № 17 во время Первой мировой войны. Фото. 1916 г.

Илл. 40. Сад около лазарета Их Императорских Высочеств Великих Княжон Марии Николаевны и Анастасии Николаевны «Новое Время». 10/23 ноября 1916 г. №14553. Фото А. Функа. 1916 г.

Илл. 41. Раненые у здания лазарета. Фото 1916 г. ЦГАКФФД шифр Е 2724

Илл. 42. Федоровский городок. Северная угловая башня. Довоенное фото.

Илл. 43. Дом диаконов (Розовая палата). Д. Н. Ломан и председатель ОБХР кн. А. А. Ширинский-Шихматов с сотрудниками в рабочем кабинете. Фото. 1915 г. (из архива Ю.Д. Ломана).

Илл. 44. Ктитор Собора Д. Н. Ломан с сыном Юрием перед зданием Офицерского лазарета Справа — помощник ктитора полковник Н. Н. Андреев и протоиерей Александр Васильев, духовник Царской семьи. Фото. 1916 г.

- Илл. 45. Царское Село. Отъезд императрицы Александры Фёдоровны и её дочерей из Фёдоровского городка (Белокаменная палата). Фото. 1916 г.
- Илл. 46. Интерьер офицерского лазарета в Белокаменной палате. С ранеными офицерами священник Алексей Кибардин, будущий сомолитвенник прп. Серафима Вырицкого. На стене справа картина М. В. Нестерова. Фото. 1916 г.
- Илл. 47. Теннисный корт у Федоровского городка. Фото. 1916 г. По видимому, выздоравливавшие офицеры играли в теннис с молодыми великими княжнами летом 1916 г.
- Илл. 48. Ктитор Федоровского собора Д. Н. Ломан (третий слева), А. А. Вырубова (пятая слева) у Царского входа Трапезной палаты. Фото. 1916 г.
- Илл. 49. Посещение Императором Николаем II Русского городка 12/25 февраля 1917 г. Николай II на лестнице Трапезной палаты – общий вход. (из архива Ю.Д. Ломана).
- Илл. 50. Художник Г.Н. Горелов. Русский городок и Феодоровский Государев Собор. 1916 г. Из экспозиции Александровского дворца.
- Илл. 51. Художник Г.Н. Горелов. Офицерский лазарет в Белокаменной палате. 1916 г. С. А. Есенин (стоит слева от группы сидящих) вблизи лазарета № 17 для раненых воинов. Июль 1916 г. Репродукция из личного архива сотрудников иконописной мастерской Г.Б. Майоровой.
- Илл. 52. Художник Г.Н. Горелов. Великие княжны Мария Николаевна и Анастасия Николаевна с выздоравливающими ранеными в Федоровском городке. Офицеры с ракетками для тенниса.
- Илл. 53. Художник Г.Н. Горелов. Солдатский лазарет. 1916 г. Репродукция из личного архива сотрудников иконописной мастерской Г.Б. Майоровой.
- Илл. 54. Художник Г.Н. Горелов. Русский городок со стороны пруда. 1916 г. Репродукция из личного архива сотрудников иконописной мастерской Г.Б. Майоровой.
- Илл. 55. Художник Г.Н. Горелов. Русский городок и Феодоровский Государев Собор. 1916 г. На переднем плане – Юрий Ломан и его приятели: сын ефрейтора Виктор Воронин и сын санитарки Кирилл Шешеня. Репродукция из личного архива сотрудников иконописной мастерской Г.Б. Майоровой.
- Илл. 56. Интерьер Трапезной палаты. Фото. 1917 г.
- Илл. 57. Фрагмент росписи Трапезной палаты. Портал и дверь в Притрапезную церковь. Фото. 1917 г.
- Илл. 58. Фрагмент росписи Трапезной палаты. Лев и Единорог у Мирового Древа. Под основанием Древа на свитке год постройки «1915» на древнерусском языке. На подоконнике книгохранилища медная утварь. Фото. 1917 г.
- Илл. 59. Трапезная палата. Роспись сводов. Орлы в распалубках. Фото. 1917 г. На подоконнике книгохранилища медная утварь. Фото. 1917 г.
- Илл. 60. Трапезная палата. Деревянное резное паникадило, украшенное главами драконов-охранителей по образу византийских храмов. Фото. 1917 г.
- Илл. 61. Трапезная палата. Деревянное резное паникадило, роспись сводов. Царские орлы и герб. Фото. 1917 г.
- Илл. 62. Художник С.И. Вашков. Эскизы лампы и церковной утвари, предназначенной для Притрапезной церкви. Хранились в библиотеке Русского городка до 1918 г.
- Илл. 63. Художник С.И. Вашков. Эскизы лампы и церковной утвари, предназначенной для Притрапезной церкви. Хранились в библиотеке Русского городка до 1918 г.
- Илл. 64. Один из интерьеров Трапезной палаты (из частного архива).

Илл. 65. Интерьер, возможно, относится к Трапезной палате. В иллюстрированном издании Ю.Д. Ломана «Воспоминания крестника императрицы» указано, что это кабинет в Трапезной палате (из личного архива Ю.Д. Ломана).

Илл. 66. Кухня в подвале Трапезной палаты (из частного архива).

Илл. 67. Реклама шведской строительной фирмы "Бодо Эгесторф и К".

Илл. 68. Великие княжны Мария Николаевна и Анастасия Николаевна с ранеными в Федоровского городка. Фото. 1916 г.

Илл. 69. Группа раненых, врачей и обслуживающего персонала перед зданием царскосельского лазарета великих княжон Марии и Анастасии Николаевны при Феодоровском Государевом соборе. Сидит 3-й справа: С.А. Есенин. Июль-август 1916 г. ЦГАКФФД шифр Д 3662.

Илл. 70. Великие княжны Мария Николаевна и Анастасия Николаевна среди раненых воинов на крыльце Белокаменной палаты Лазарета № 17. Фото. 1916 г.

Илл. 71. Императрица Александра Федоровна, великие княжны Ольга Николаевна и Татьяна Николаевна выходят из лазарета. Ателье К.К. Буллы. Фото. 1916 г. ЦГАКФФД шифр Д 3667 - Илл. 72. Федоровский городок. Белокаменная палата. Палата офицерского лазарета. На стене справа картина художника А. М. Васнецова. Фото. 1916 г.

Илл. 73. В офицерском лазарете. Федоровский городок. Белокаменная палата. Фото 1916 г.

Илл. 74. Один из учебных корпусов Петроградского Агрономического Института в бывшем Федоровском городке. Фото. 1920-е гг.

Илл. 75. Федоровский городок. Палата Трапезная. Студенты и преподаватели Петроградского Агрономического Института "Трапезной палаты". В Трапезной палате Федоровского городка уже в 1919 г. разместились администрация института и столовая. Учащиеся Сельскохозяйственного института на Красной лестнице Трапезной палаты. Фото. 1919 г.

Илл. 76. Федоровский городок. Трапезная палата. Западный фасад. Фото. До 1941 г.

Илл. 77. Федоровский городок. Трапезная палата. Западный фасад. Фото. До 1941 г.

Илл. 78. Илл. 79. Федоровский городок. Трапезная палата. Западный фасад. Фото. До 1941 г. Фрагменты кровли и карнизов с причелинами.

Илл. 80. Федоровский городок. Трапезная палата. Фото. 1920-е гг. Илл. 81. Федоровский городок. Трапезная палата. Фото. 1942-1943 гг. Илл. 82. Федоровский городок. Трапезная палата. Фото. 1947 г.

Илл. 83. Федоровский городок. Фото. 1944 г.

Илл. 84. Резные каменные ворота Федоровского городка, разрушенного немцами. Фото: Чертов Григорий (Гирш) Ильич. 24 января 1944 г. ЦГАКФФД шифр Ар 174404.

Илл. 85. Пушкин - 1 (Египетские ворота). Панорамы немецкого переднего края (из архива Вячеслава Николаевича Дыммана). Пушкин (Александровский парк). Ориентиры для обстрела. 1941-1942 гг.

Илл. 86. Пушкин - 2 (Федоровский городок). Панорамы немецкого переднего края (из архива Вячеслава Николаевича Дыммана). Пушкин (Александровский парк). Ориентиры для обстрела. 1941-1942 гг.

Илл. 87. Пушкин - 3 (Аграрный университет). Панорамы немецкого переднего края (из архива Вячеслава Николаевича Дыммана). Пушкин (Александровский парк). Ориентиры для обстрела. 1941-1942 гг.

Илл. 88. Пушкин - 4 (Белая башня). Панорамы немецкого переднего края (из архива Вячеслава Николаевича Дыммана). Пушкин (Александровский парк). Ориентиры для обстрела. 1941-1942 гг.

Илл. 89. Пушкин – 5 (Аграрный университет). Панорамы немецкого переднего края (из архива Вячеслава Николаевича Дыммана). Пушкин (Александровский парк). Ориентиры для обстрела. 1941-1942 гг.

Илл. 90. Пушкин - 6 (Аграрный университет). Панорамы немецкого переднего края (из архива Вячеслава Николаевича Дыммана). Пушкин (Александровский парк). Ориентиры для обстрела. 1941-1942 гг.

Илл. 91. Арка, ведущая на территорию Фёдоровского городка, город Пушкин, (Главные ворота у Трапезной палаты, Академический пр., 14-30; Б.Фермерская дорога). 1982 г. ЦГАКФФД шифр Ар 96-Ник.

Илл. 92. Вид одного из зданий городка (Трапезная палата). Гражданский инженер С.С. Кричинский. Фото. 1982 г. ЦГАКФФД шифр Ар 14-89.

Илл. 93. Вид одного из зданий городка (Белая палата). Фото. 1982 г. ЦГАКФФД шифр Ар 13- 89.

Илл. 94. Вид части каменной стены с башней. Фото. 1982 г. ЦГАКФФД шифр Ар 77-Ник.

Илл. 95. Вид одного из зданий городка. (Розовая палата). Фото 1982 г. ЦГАКФФД шифр Ар 11- 89.

Илл. 96. Вид одного из зданий городка. Фото 1982 г.

Илл. 97. Ремонт здания Трапезной палаты. Конец 1970-х гг. XX века. Илл. 98. Трапезной палаты после ремонта. Конец 1970-х гг. XX века. Илл. 99. Фрагмент росписи Трапезной палаты. Фото. 1969 г.

Илл. 100. Символ «Неустрасимая Верность». Теплые сени. Фото. 1969 г.

Илл. 101. Символ «Благое дело превосходит все». Теплые сени. Фрагмент росписи Трапезной палаты. Фото. 1969 г.

Илл.102. Остатки надписи в честь посещения Трапезной палаты Николаем II. Роспись Царской лестницы. Фото. 1969 г.

Илл. 103. "Царь год" Роспись на верхней площадке Царской лестницы. Фото. 1969 г.

Илл. 104. Фрагмент сохранившейся росписи «Трапеза благочестивого». Малая трапезная. Фото. 1972г.

Илл. 105. Теплые сени. Фото. 2008 г.

Илл. 106. Теплые сени. Общий вид. Фото 2008 г. Видны металлические конструкции ложных сводов.

Илл. 107. Теплые сени. Наиболее сохранившийся фрагмент. Фото 2008 г.

Илл. 108. Царская лестница. Фиксация. 2007 -2008 гг.

Илл. 109. Царская лестница. Фиксация. 2007 -2008 гг.

Илл. 110. Царская лестница. Фиксация. 2007 -2008 гг.

Илл. 111. Царская лестница. Фрагмент росписи. 2007 -2008 гг.

Илл.112. Царская лестница. Фрагмент росписи. 2007 -2008 гг.

Илл. 113. Малый переход из теплых сеней. Фото 2008 г.

Илл. 114. Малый переход к теплым сеням. Фрагмент росписи на дверном откосе. Фото 2008 г.

Илл. 115. Малый переход из теплых сеней. Фрагмент росписи. Фото 2008 г.

Илл. 116. Малый переход. Фиксация. 2008 г.

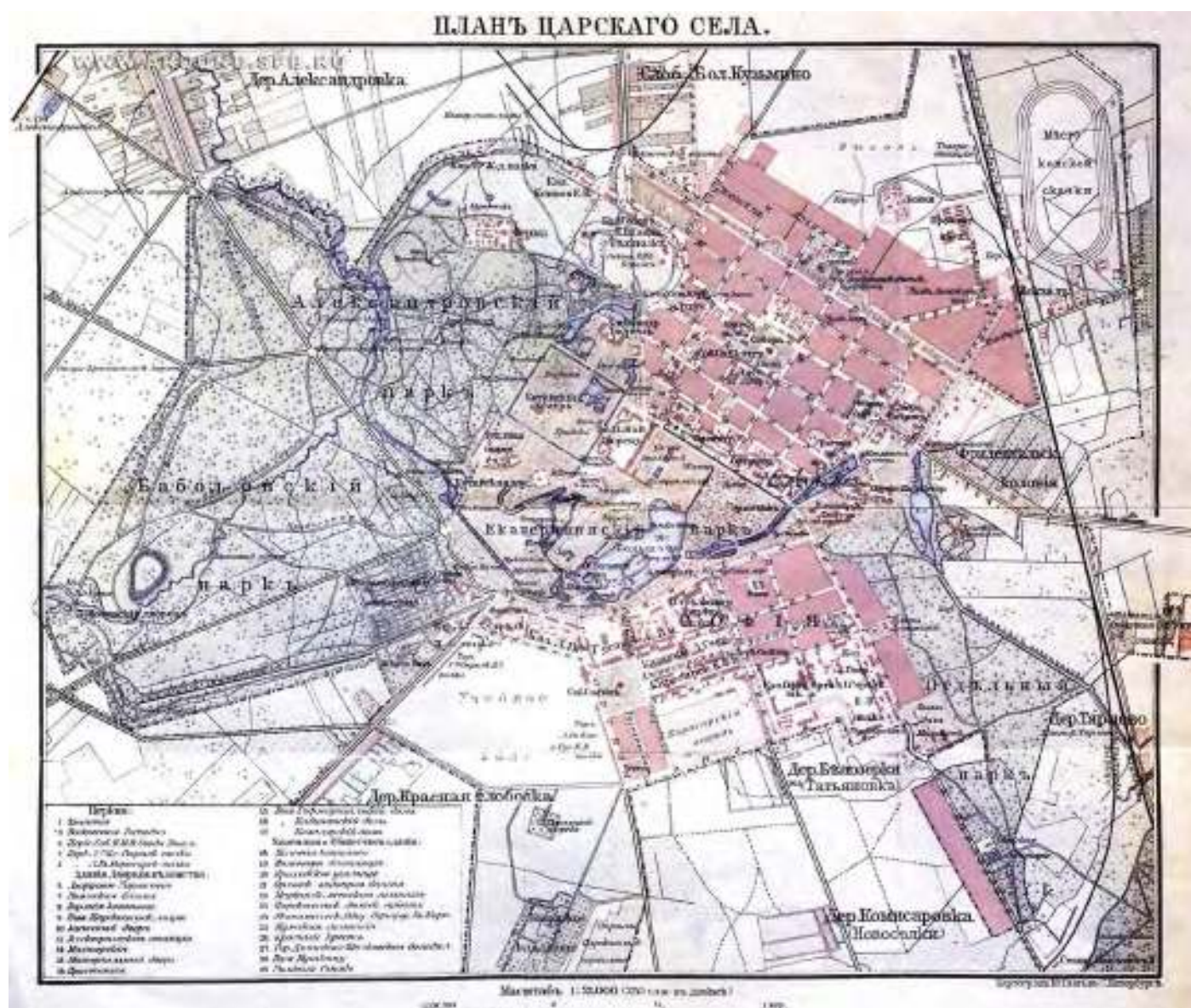
Илл. 117. Малый переход к сеням. Фото. 2006 г.

Илл. 118. Лестница круга солнечного. Фото. 2007 г.

Илл. 119. Лестница Круга Солнечного «Месяц Февруарий. Рыбы. Естественном студен и сух. Иметь дней 28, в високос 29». Фото. 2006 г.

Илл. 120. Лестница круга солнечного. Фиксация. 2008 г.

- Илл. 121. Лестница Круга Солнечного. Животный орнамент. Фото. 2008 г.
- Илл. 122. Лестница Круга Солнечного. Фрагмент растительного орнамента. Фото. 2008 г.
- Илл. 123. Лестница Круга Солнечного. Сохранившийся фрагмент надписи. Фото. 2008 г.
- Илл. 124. Парадная лестница. Фото. 2008 г.
- Илл. 125. Парадная лестница. Фото. 2008 г.
- Илл. 126. Фонарь над Парадной лестницей. Фото. 1970-х гг.
- Илл. 127. Парадная лестница. Фрагмент росписи над опорной колонной. Фото. 2008 г.
- Илл. 128. Парадная лестница. Фрагмент над аркой первого лестничного марша. Фото. 2008 г.
- Илл. 129. Башенная палата. Общий вид. Фото. 2006г.
- Илл. 130. Башенная палата. Герб Сибирского Царства. Фото. 2006 г. Илл. 131. Башенная палата. Герб Казанского Царства. Фото. 2006 г. Илл. 132. Башенная палата. Герб Астраханского Царства. Фото. 2006 г. Илл. 133. Башенная палата. Фрагмент росписи. Фото 2008 г.
- Илл. 134. Башенная палата. Фиксация. 2009 г.
- Илл. 135. Малая трапезная (Холодные сени). Фиксация. 2009 г.
- Илл. 136. Малая трапезная (Холодные сени). Фиксация. 2009 г.
- Илл. 137. Фрагмент живописи. Малая Трапезная в Трапезной палате. Фото. 2007-2008 гг.
- Илл. 138. Фрагмент живописи. Малая Трапезная в Трапезной палате. Фото. 2007-2008 гг.
- Илл. 139. Подвал. Общий план помещения умывальной с изразцами. Фото. 2008 г.
- Илл. 140. Сохранившиеся росписи в Белокаменной палате. Фото. 2010г.
- Илл. 141. Подвал. Фрагмент сохранившегося изразца верхнего бордюра. Фото. 2008 г.
- Илл. 142. Фрески Белокаменной палаты. Г.П. Пашков. "Спас Нерукотворный". Фото. 2010 г.
- Илл. 143. Территория Федоровского городка. Дендропроект. 1974 г.



Илл. 1. 1911 г. План города Царское Село из путеводителя 1911 г., составленного С.Н. Вильчковским.



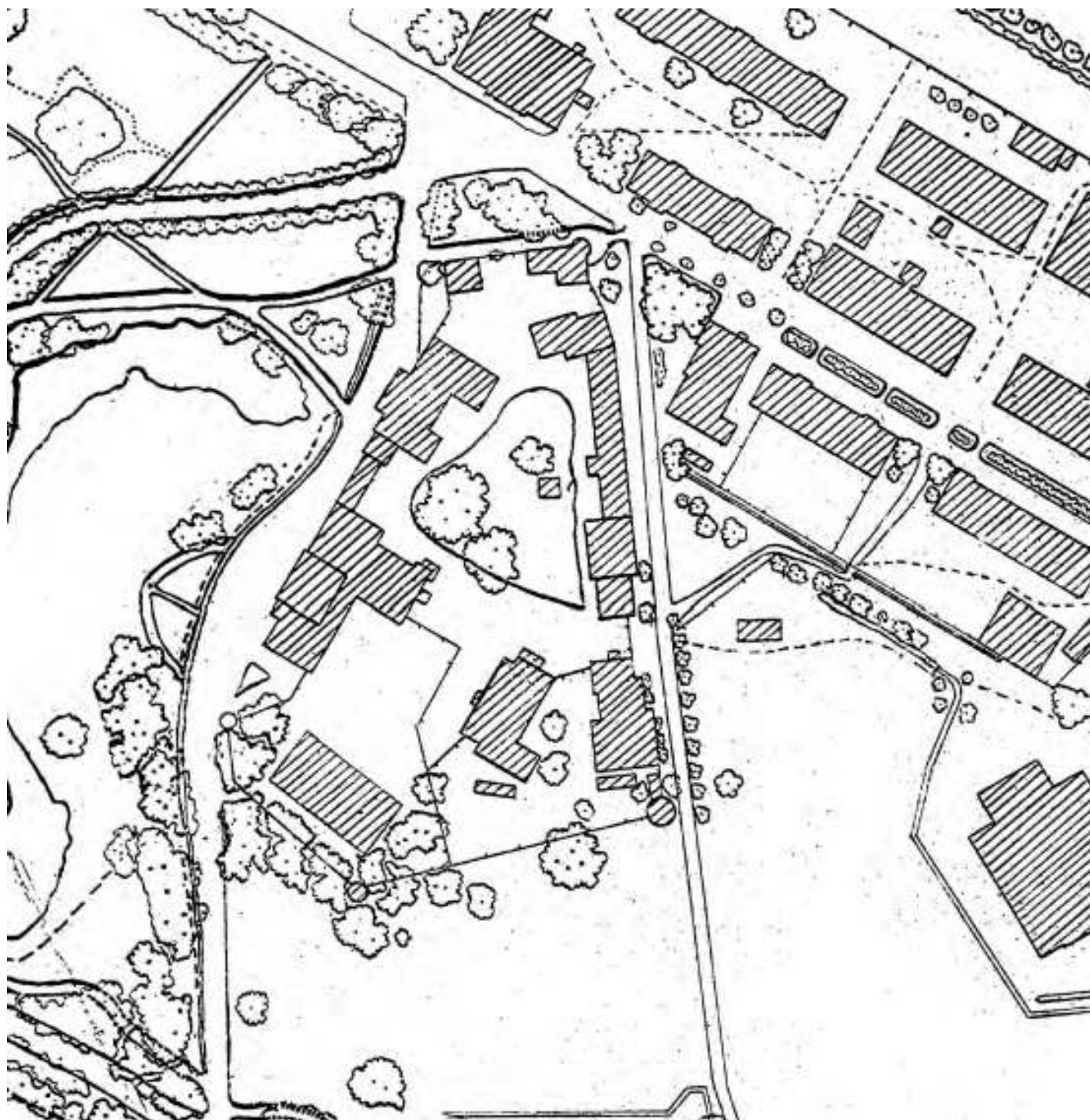
Илл. 2. 1911 г. Фрагмент плана города Царское Село из путеводителя 1911 г. На плане указаны места размещения Казарм собственного Е.В. Сводного 1-го пехотного полка, Казарм Конвоя Е.В., Казарм 1-го Ж/д полка, собств. Е.И.В. гаражи. На плане уже показан Феодоровский собор.



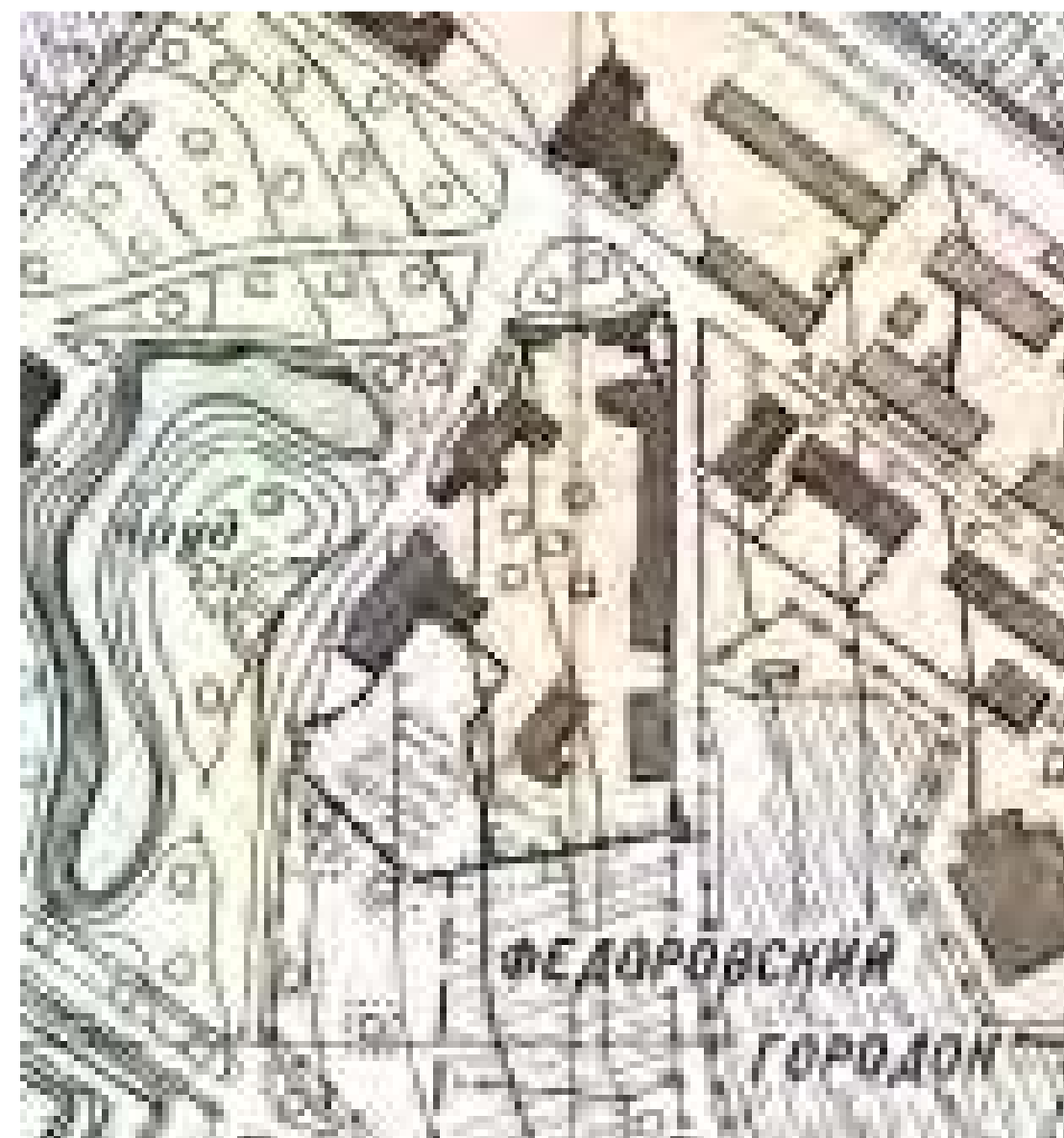
Илл. 3. Феодоровский Государев собор в Царском Селе. Фото. 1912 г.



Илл. 4. Дмитрий Николаевич Ломан с сыном Юрием перед Феодоровским Государевым собором (из книги «Древности Российского государства», том 2 «Храмы и дворцы». Лондон, 1974 г. Под фотографией «Крестник Императрицы и его отец, полковник Д.Н. Ломан, расстрелянный большевиками»). Из архива Ю.Д. Ломана. 1916 г.



Илл. 5. План Федоровского городка. 1934 г.
В южной части обозначена территория теннисного корта в Ктигорском саду.



Илл. 6. План Федоровского городка. 1937 г.
В южной части пашня для сельско-хозяйственного техникума. Еще сохранился садик в западной части территории у пруда.



1. Трапезная палата
 2. Дом священников. Офицерский лазарет. Белокаменная палата
 3. Дом диаконов. Канцелярия. Розовая палата
 4. Дом причетников. Солдатский лазарет. Желтая палата
 5. Баня и прачечная. Белая палата
 6. Дом казарм для нижних чинов («башня Есенина»)
 7. Дом для низших служащих — вахтеров и дворников
 8. Службы (конюшни, сараи, ледник)
- Б-1-6 башни
В-1-4 ворота

Илл. 7. План Феодоровского собора и Русского городка. (Л.А. Медерский «Архитектурный комплекс Феодоровского городка в г. Пушкине», историческая справка, 1971 г.)



Илл. 8. Проект домов. Архитектор С.С. Кричинский, шифр Д15089, 1913 г. ЦГАКФФД.



Илл. 9. Проект домов с фасадом на дорогу. Архитектор С.С. Кричинский, шифр Д 15087, 1913 г. ЦГАКФФД.



Илл. 10. Проект Романовского городка (подворья), фото из Историко-литературного музея г. Пушкина




Илл. 11. Проект домов. Архитектор С.С. Кричинский. Проект зданий Русского городка. 1913 г



Илл. 12. Эскиз Трапезной на Романовском подворье при церкви собственного ЕГО ВЕЛИЧЕСТВА конвоя и собственного ЕГО ВЕЛИЧЕСТВА сводно-пехотного полка. Архитектор С.С.Кричинский, шифр Д 15090, 1913 г., ЦГАКФФД.




Илл. 13. Проект домов для причта при церкви собственного ЕГО ВЕЛИЧЕСТВА конвоя и собственного ЕГО ВЕЛИЧЕСТВА сводно-пехотного полка. Архитектор С.С. Кричинский. 1913 г., шифр Д 15085, ЦГАКФФД.




Илл. 14. Эскиз жилых домов Романовского подворья. Архитектор С.С. Кричинский, шифр Д 15091, ЦГАКФФД. Один из эскизных вариантов Русского городка - "Романовское подворье". 1913 г.




Илл. 15. Проект домов (вариант II). Архитектор С.С. Кричинский, шифр Д 15086, ЦГАКФФД. Один из вариантов к проекту Русского городка. 1913 г



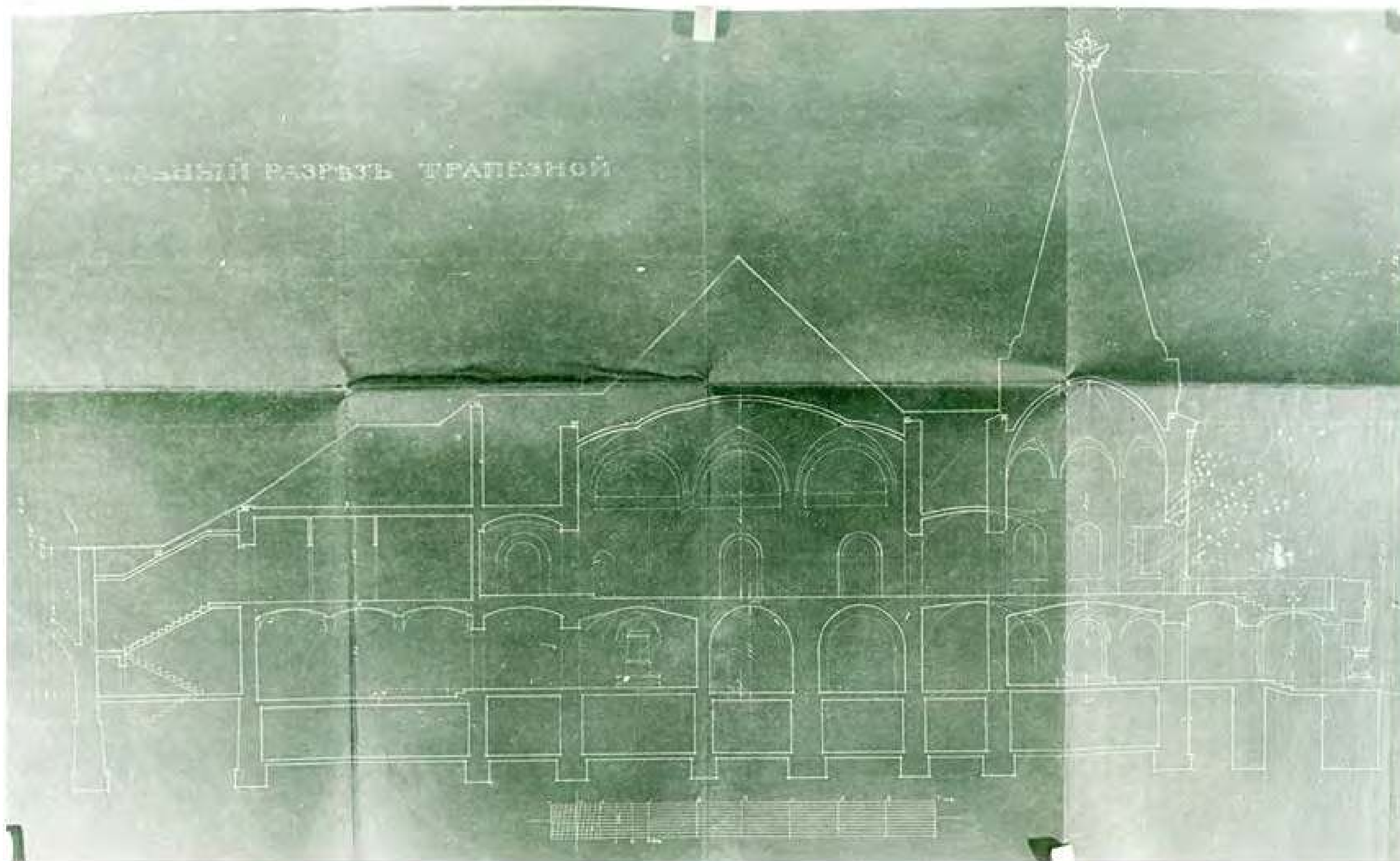
Илл. 16. Фасад (западный) Трапезной палаты Федоровского городка из проекта С.С. Кричинского, 1914 г.
(Л.А. Медерский «Архитектурный комплекс Федоровского городка в г. Пушкине», историческая справка, 1971 г.)




Илл. 17. План 1-го этажа Трапезной палаты Федоровского городка из первоначального рабочего проекта С.С. Кричинского,



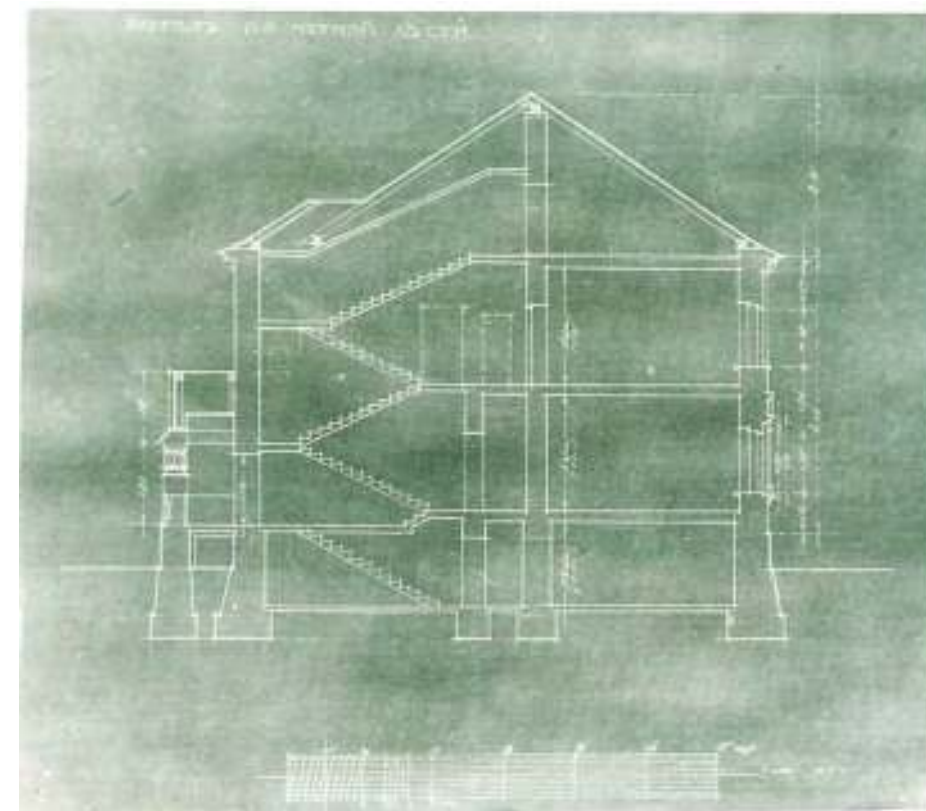
Илл. 18. Фасад (западный) Трапезной палаты Федоровского городка из первоначального рабочего проекта С.С. Кричинского, 1914 г.




Илл.19. Разрез Трапезной палаты Федоровского городка из первоначального рабочего проекта С.С. Кричинского, 1914 г.



Илл.20. Фасад (южный) Трапезной палаты Федоровского городка из первоначального рабочего проекта С.С. Кричинского, 1914 г. Башенная палата.




Илл.21. Разрез Трапезной палаты Федоровского городка из первоначального рабочего проекта С.С. Кричинского, 1914 г. (Квартира ктитора и письмоводство).



Илл.22. Разрезы с конструкциями железобетонных сводов из первоначального рабочего проекта Трапезной палаты, 1914 г.



Илл.23. Фрагменты (южный) фасада Главных ворот у Трапезной палаты Федоровского городка из первоначального рабочего проекта С.С. Кричинского, 1914 г. РГИА, Ф489, Оп.1, Д.79.



Илл.24, Илл.25. Фрагменты (западного) фасада Трапезной палаты Федоровского городка из первоначального рабочего проекта С.С. Кричинского, 1914 г. РГИА, Ф489, Оп.1, Д.79.



Илл.26. Закладка домов причта храма Собственного Его Императорского Величества конвоя и Собственного Его Императорского Величества сводно-пехотного полка, Царское село, 29 июня 1914 г., Д 540 - ЦГАКФФД.



Илл.27. Крестный ход направляется к месту закладки домов церковного причта. Фото 29 июня 1914 г., шифр Д 543 - ЦГАКФФД



Илл.28. Молебен на начало строительства Дома дьяконов. 1914 г. Фото 29 июня 1914 г., шифр Д 536 - ЦГАКФФД.



Илл.29. Члены строительного комитета Русского городка - Слева направо князь М. С. Путятин, князь А.А. Ширинский-Шихматов (спиной), В.Ф. Свиныин, С.С. Кричинский, Н.И. Кравченко. Фото 29 июня 1914 г., шифр Д 535 - ЦГАКФФД.




Илл. 30. Журнал архитектурный и художественно-технический «Зодчий», 1916 г. 18 декабря № 51.
Трапезная. Федоровский городок.



Илл. 31. Царское Село. Федоровский городок. Трапезная. 1916 г.



Илл. 32. Журнал архитектурный и художественно-технический «Зодчий», 1916 г. 18 декабря № 51.
Дом диаконов. Федоровский городок.



Илл. 33. Журнал архитектурный и художественно-технический «Зодчий», 1916 г. 18 декабря № 51. Дом служителей. Федоровский городок.



Илл. 34. Солдатский лазарет (Желтая палата). Почтовая карточка. 1915 г.



Илл.35. Южная и юго-западная башни. Довоенное фото.*



Илл.36. Журнал архитектурный и художественно-технический «Зодчий», 1916 г. 18 декабря № 51. Башня и ограда. Федоровский городок.



Илл. 37. 1940-е гг. Метеостанция. Федоровский городок. Дом для низших чинов - Башня Есенина.



Илл.38. Фёдоровский (Романовский) городок в начале XX века. Офицерский лазарет - Белокаменная палата




Илл. 39. Вид на здание Царскосельского лазарета великих княжон Марии Николаевны и Анастасии Николаевны при Федоровском Государевом соборе. Фотография. 1916 г.
Лазарет №17 во время Первой мировой войны.*



Илл. 40. Сад около лазарета. Их Императорских Высочеств Великих Княжон Марии Николаевны и Анастасии Николаевны «Новое Время». 10/23 ноября 1916 г. №14553. Фото А. Функа. Фотография.




Илл.41. ЦГАКФФД, Е 2724 - Раненые у здания лазарета. Фото 1916 г.



Илл. 42. Северная угловая башня. Федоровский городок. Довоенное фото.



Илл. 43. Дом диаконов (Розовая палата). Д. Н. Ломан и председатель ОВХР кн. А. А. Ширинский-Шихматов с сотрудниками в рабочем кабинете. Фото 1915 г. (из архива Ю.Д. Ломана).*




Илл. 44. Ктитор Собора Д. Н. Ломан с сыном Юрием перед зданием Офицерского лазарета Справа — помощник ктитора полковник Н. Н. Андреев и протоиерей Александр Васильев, духовник Царской семьи. Фото 1916 г.*



Илл. 45. Царское Село. Отъезд императрицы Александры Фёдоровны и её дочерей из Фёдоровского городка. Фото 1916 г. Белокаменная палата.



Илл.46. Интерьер офицерского лазарета в Белокаменной палате. С ранеными офицерами священник Алексей Кибардин, будущий сомолитвенник прп. Серафима Вырицкого. На стене справа картина М. В. Нестерова. Фото. 1916 г.*



Илл.47. Теннисный корт у Федоровского городка. Фото 1916 г.
Выздоровливавшие офицеры играли в теннис с молодыми великими княжнами летом 1915 г.




Илл.48. Ктитор Федоровского собора Д. Н. Ломан (третий слева), А. А. Вырубова (пятая слева) у Царского входа Трапезной палаты. Фото. 1916 г.*



Илл.49. Посещение Императором Николаем II Русского городка 12/25 февраля 1917 г. Николай II на лестнице Трапезной палаты – общий вход. (из архива Ю.Д. Ломана).*



Илл.50. Г.Н. Горелов. Русский городок и Феодоровский Государев Собор. 1916 г. Из экспозиции Александровского дворца ГМЗ «Царское Село».



Илл.51. Г.Н.Горелов. Офицерский лазарет в Белокаменной палате. 1916 г. С. А. Есенин (стоит слева от группы сидящих) вблизи лазарета № 17 для раненых воинов. Июль 1916 г. Репродукция из частного архива сотрудников иконописной мастерской Г.Б. Майоровой.



Илл.52. Г.Н. Горелов. Великие княжны Мария Николаевна и Анастасия Николаевна с выздоравливающими ранеными в Федоровском городке. Офицеры с ракетками для тенниса.*



Илл.53. Г.Н.Горелов. Солдатский лазарет. 1916 г. Репродукция из частного архива сотрудников иконописной мастерской Г.Б.Майоровой.




Илл. 54. Г.Н. Горелов. Русский городок со стороны пруда. 1916 г. Репродукция из частного архива сотрудников иконописной мастерской Г.Б. Майоровой.



Илл.55. Г.Н. Горелов. Русский городок и Федоровский Государев Собор. 1916 г. На переднем плане – Юрий Ломан и его приятели: сын ефрейтора Виктор Воронин и сын санитарки Кирилл Шешеня. Репродукция из частного архива сотрудников иконописной мастерской Г.Б. Майоровой.



Илл.56. Интерьер Трапезной палаты. Фото 1917 г. (из частного архива сотрудников иконописной мастерской Г.Б. Майоровой).



Илл.57. Фрагмент росписи Трапезной палаты. Портал и дверь в Притрапезную церковь. Фото. 1917 г.



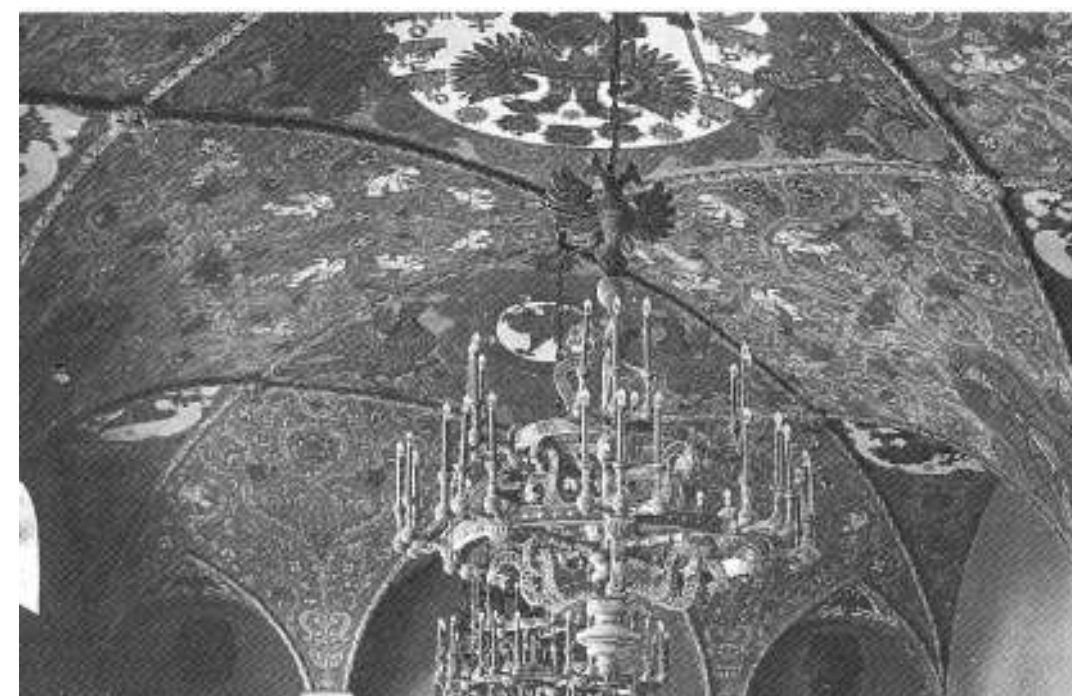
Илл.58. Лев и Единорог у Мирового Древа. Фрагмент росписи Трапезной палаты. Под основанием Древа на свитке год постройки «1915» на древнерусском языке.



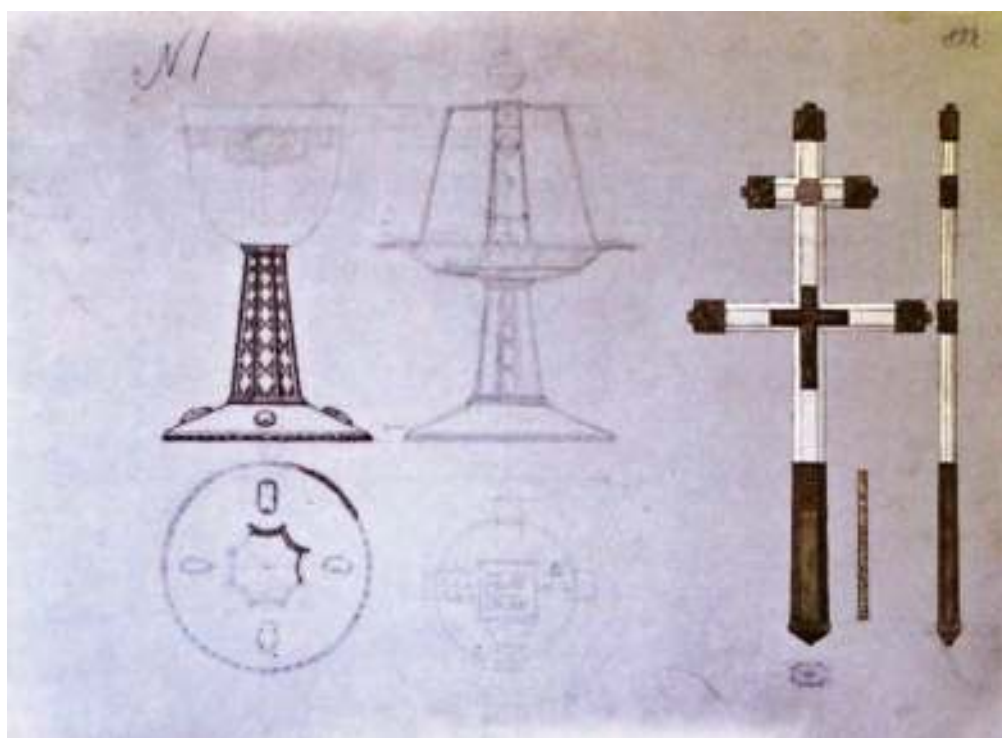
Илл.59. Роспись сводов. Орлы в распалубках. Трапезная палата. Фото. 1917 г. На подоконнике книгохранилища медная утварь. Фото. 1917 г



Илл.60. Деревянное резное паникадило, украшенное главами драконов-охранителей по образу византийских храмов. Трапезная палата. Фото. 1917 г.



Илл.61. Деревянное резное паникадило, роспись сводов. Царские орлы и герб. Трапезная палата. Фото. 1917 г.




Илл.62. С.И. Вашков. Эскизы лампы и церковной утвари, предназначенной для Притрапезной церкви. Хранились в библиотеке Русского городка до 1918 г.*



Илл.63. С.И. Вашков. Эскизы лампы и церковной утвари, предназначенной для Притрапезной церкви. Хранились в библиотеке Русского городка до 1918 г.*



Илл.64. Один из интерьеров Трапезной палаты (из частного архива сотрудников иконописной мастерской Г.Б. Майоровой).



Илл.66. Кухня в подвале Трапезной палаты (из частного архива сотрудников иконописной мастерской Г.Б. Майоровой).



Илл.65. Интерьер, возможно, относится к Трапезной палате. В книге Ю.Д. Ломана «Воспоминания крестника императрицы» указано, что это кабинет в Трапезной палате (из личного архива Ю.Д. Ломана).



Илл.67. Реклама шведской строительной фирмы "Бодо Эггесторф и К".



Илл. 68. Великие княжны Мария Николаевна и Анастасия Николаевна с ранеными в лазарете Федоровского городка.*



Илл.70. Великие княжны Мария Николаевна и Анастасия Николаевна среди раненых воинов на крыльце Белокаменной палаты Лазарета № 17. Фото. 1916 г



Илл.69. ЦГАКФФД, Д 3662 - Группа раненых, врачей и обслуживающего персонала перед зданием царскосельского лазарета великих княжен Марии и Анастасии Николаевны при Феодоровском Государевом соборе. Сидит 3-й справа: С.А. Есенин. Июль-август 1916 г.



Илл.71. ЦГАКФФД, Д 3667 - Императрица Александра Федоровна, великие княжны Ольга Николаевна и Татьяна Николаевна выходят из лазарета. Фото 1916 г., ателье Буллы.



Илл. 72. В офицерском лазарете. Федоровский городок. Белокаменная палата. 2-й этаж.
Фото 1916 г.



Илл. 73. Палата офицерского лазарета. Федоровский городок. Белокаменная палата. 2-ой этаж. На стене справа картина А. М. Васнецова. Фото. 1916 г.*



Илл.74. 1920-ые гг. Один из учебных корпусов Петроградского Агрономического Института в бывшем Федоровском городке (Белокаменная палата).



Илл.76. Фото до 1941 г. Трапезная палата, западный фасад. Федоровский городок.*



Илл.75. 1919 г. Федоровский городок. Палата Трапезная Студенты и преподаватели Петроградского Агрономического Института "Трапезной палаты". В Трапезной палате Федоровского городка уже в 1919 г. разместились администрация института и столовая. Учащиеся Сельскохозяйственного института на Красной лестнице Трапезной палаты.



Илл.77. Трапезная палата. Фото до 1941 г. Западный фасад. Федоровский городок.*



Илл.78. Илл.79. Трапезная палата. Фото до 1941 г. Западный фасад. Федоровский городок. Фрагменты кровли и карнизов с причелинами.*



Илл.80. Фото 1920-х гг. Федоровский городок. Трапезная палата.



Илл.81. Фото 1942-1943 гг. Федоровский городок. Трапезная палата. В настоящее это декор на восточном фасаде не сохранился.




Илл.82. Фото 1947 г. Трапезная палата. Федоровский городок. Нет крыши на Трапезной палате и на одной из башен.



Илл.83. Федоровский городок. Фотографии 1944 г.




Илл.84. Резные каменные ворота Федоровского городка, разрушенного немцами. Фото: Чертов Григорий (Гирш) Ильич. 24 января 1944 г. ЦГАКФФД СПб. Ар 174404.



Илл.85. Пушкин - 1 (Египетские ворота). Панорамы немецкого переднего края (из архива Вячеслава Николаевича Дыммана). Пушкин (Александровский парка). Ориентиры для обстрела. 1941-1942 гг....




Илл.86. Пушкин - 2 (Федоровский городок). Панорамы немецкого переднего края (из архива Вячеслава Николаевича Дыммана). Пушкин (Александровский парка). Ориентиры для обстрела. 1941-1942 гг....




Илл.87. Пушкин - 3 (Аграрный университет)..Панорамы немецкого переднего края (из архива Вячеслава Николаевича Дыммана). Пушкин (Александровский парка). Ориентиры для обстрела. 1941-1942 гг.



Илл.88. Пушкин - 4 (Белая башня).Панорамы немецкого переднего края (из архива Вячеслава Николаевича Дыммана). Пушкин (Александровский парка). Ориентиры для обстрела. 1941-1942 гг.



Илл.89. Пушкин – 5 (Аграрный университет). Панорамы немецкого переднего края (из архива Вячеслава Николаевича Дыммана). Пушкин (Александровский парка).Ориентиры для обстрела. 1941-1942 гг.



Илл.90. Пушкин - 6 (Аграрный университет). Панорамы немецкого переднего края (из архива Вячеслава Николаевича Дыммана). Пушкин (Александровский парка).Ориентиры для обстрела. 1941-1942 гг.



Илл.91. Арка, ведущая на территорию Фёдоровского городка, город Пушкин, (Главные ворота у Трапезной палаты) 1969 г. 1982 г., шифр Ар 96-Ник - ЦГАКФФД. (Академический пр., 14-30; Б.Фермерская дорога).



Илл.92. Вид одного из зданий городка (Трапезная палата). Архитектор С.С. Кричинский. Фото 1982 г., шифр Ар 14-89, ЦГАКФФД.



Илл.93. Вид одного из зданий городка (Белая палата). Фото 1982 г., шифр Ар 13-89, ЦГАКФФД.



Илл.94. Вид части каменной стены с башней. Фото 1970-? г., шифр Ар 77-Ник, ЦГАКФФД.



Илл.95. Вид одного из зданий городка. (Розовая палата). Фото 1982 г., шифр Ар 11-89, ЦГАКФФД.



Илл.96. Вид
одного из
зданий городка.
Розовая палата.
Фото 1982 г.,
ЦГАКФФД.



Илл.97 Ремонт здания Трапезной палаты. Фото конца 1970-х гг.



Илл.98. Фото конца 1970-х гг. Трапезная палата после ремонта.



Илл. 99. Федоровский городок. Фрагмент росписи Трапезной палаты. Теплые сени. Фото 1969 г.*



Илл.100. Федоровский городок. Символ «Неустрасимая Верность». Теплые сени. Фото. 1969 г.*



Илл.101. Федоровский городок. Символ «Благое дело превосходит все». Теплые сени. Фрагмент росписи Трапезной палаты. Фото 1969 г.*



Илл. 102. Федоровский городок. Остатки надписи в честь посещения Трапезной палаты Николаем П. Роспись Царской лестницы. Фото. 1969 г.*



Илл.103. Федоровский городок. "Царь год" Роспись на верхней площадке Царской лестницы. Фото. 1969 г.*



Илл.104. Федоровский городок. Фрагмент сохранившейся росписи Трапеза благочестивого. Малая трапезная. Фото. 1972 г.*



Илл. 105. Теплые сени. Фото. 2008 г.*



Илл. 106. Теплые сени. Общий вид. Фото 2008 г. Видны металлические конструкции ложных сводов.



Илл.107. Теплые сени. Наиболее сохранившийся фрагмент. Фото 2008 г.*



Илл.108. Царская лестница. Фиксация 2007 -2008 гг.*



Илл.109. Царская лестница. Фиксация 2007 -2008 гг.*



Илл.110. Царская лестница. Фиксация 2007 -2008 гг.*



Илл.111. Царская лестница. Фрагмент росписи 2007 -2008 гг.*



Илл.112. Царская лестница.
Фрагмент росписи 2007 -2008 гг.*



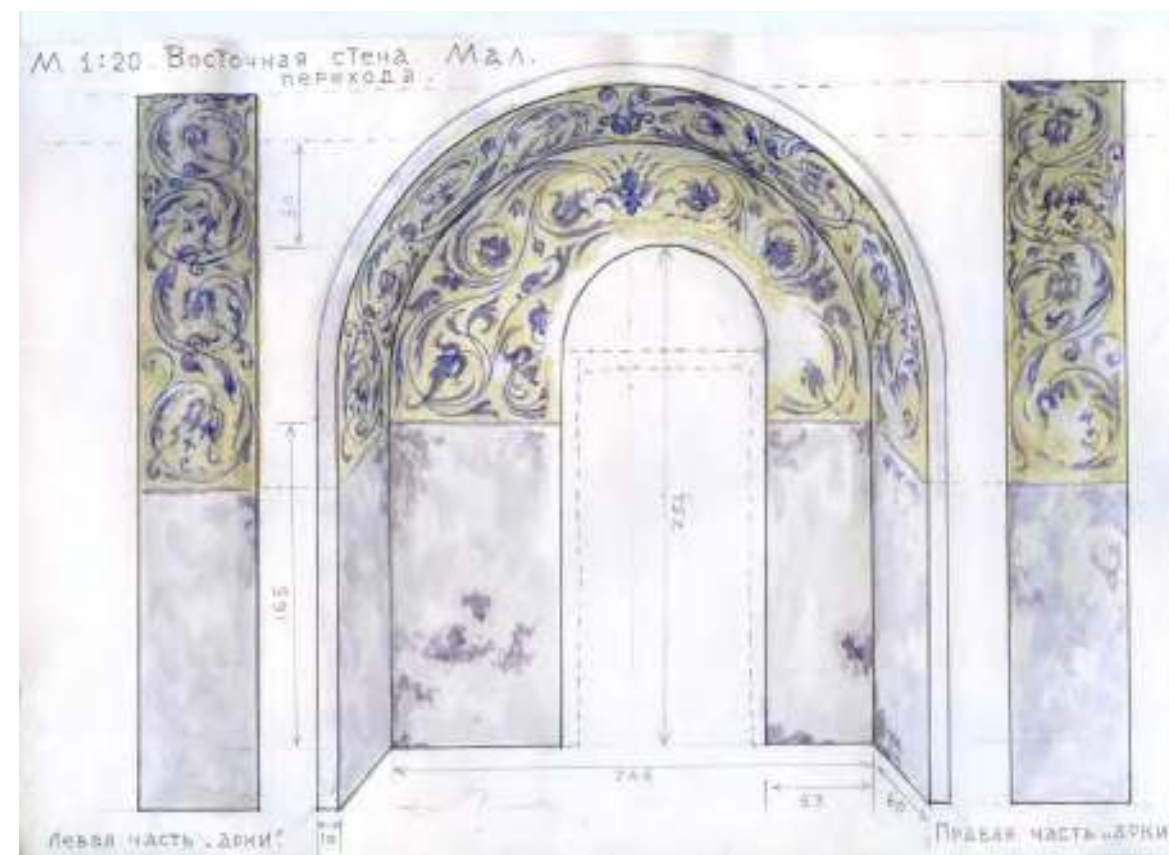
Илл.113. Малый переход из теплых сеней. Фото 2008 г.



Илл.114. Малый переход к теплым сеням.
Фрагмент росписи дверного откоса.
Фото 2008 г.*



Илл.115. Малый переход из теплых сеней.
Фрагмент росписи. Фото 2008 г.*



Илл.116. Малый переход. Фиксация 2008 г.*




Илл.117. Малый переход к сеням. Фото 2006 г.*



Илл.118. Лестница круга солнечного. Фото 2007 г.



Илл.119. Лестница Круга Солнечного «Месяц Февруарий. Рыбы. Естественном студен и сух. Имавь дней 28, в високос 29». Фото. 2006 г.*



Илл.120. Лестница круга солнечного. Фиксация 2008 г.*



Илл.121. Лестница Круга Солнечного. Животный орнамент. Фото 2008 г.*



Илл.122. Лестница Круга Солнечного. Фрагмент растительного орнамента. Фото 2008 г.*



Илл.123. Лестница Круга Солнечного. Сохранившийся фрагмент надписи. Фото 2008 г.*



Илл.124. Парадная лестница. Фото 2008 г.



Илл.126. Фонарь над Парадной лестницей. Фото 1970-ых гг.*



Илл.125. Парадная лестница. Фото 2008 г.*



Илл.127. Парадная лестница. Фрагмент росписи над опорной колонной. Фото 2008 г.*



Илл.128. Парадная лестница. Фрагмент над аркой первого лестничного марша. Фото 2008 г.*



Илл. 129. Башенная палата.
Общий вид. Фото. 2006 г.

Внутри башни — гербы восьми Царств, исторически вошедших в Русь Московскую — Великих княжеств: Новгородского, Киевского и Владимирского; княжества Тверского; Царств — Московского, Казанского, Астраханского и Сибирского



Илл.130.Башенная палата. Герб Сибирского Царства. Фото. 2006 г.*



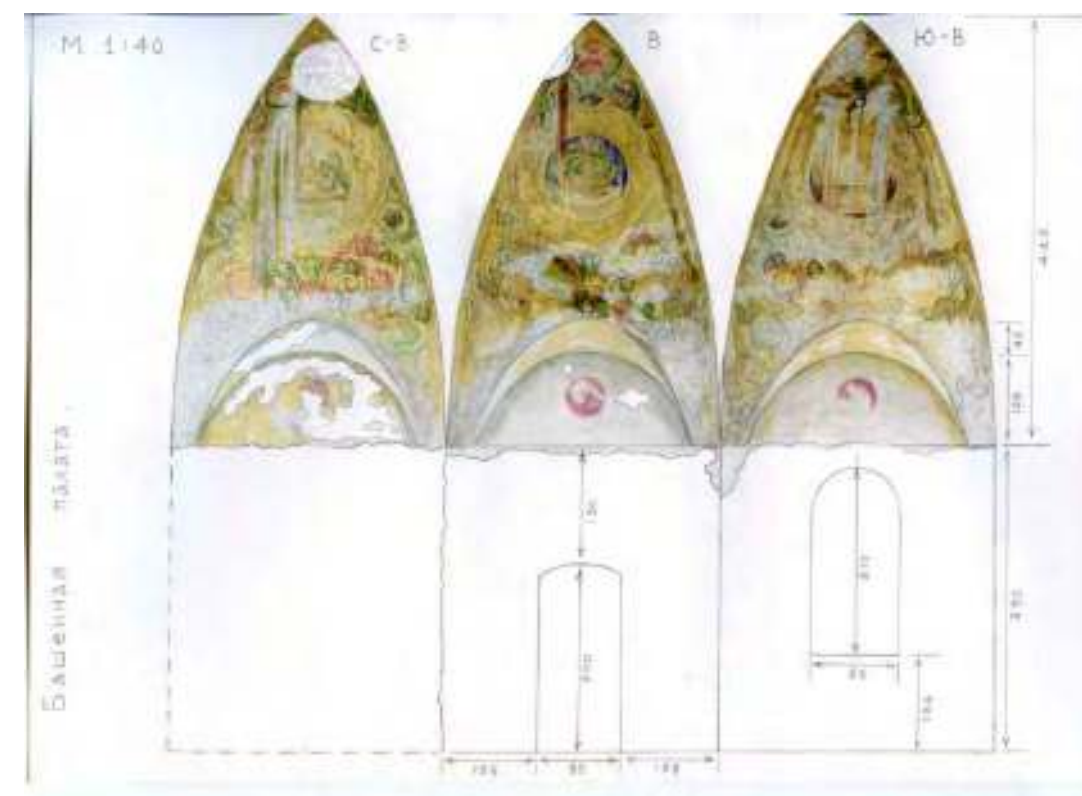
Илл.131. Башенная палата. Герб Казанского Царства. Фото. 2006 г.*



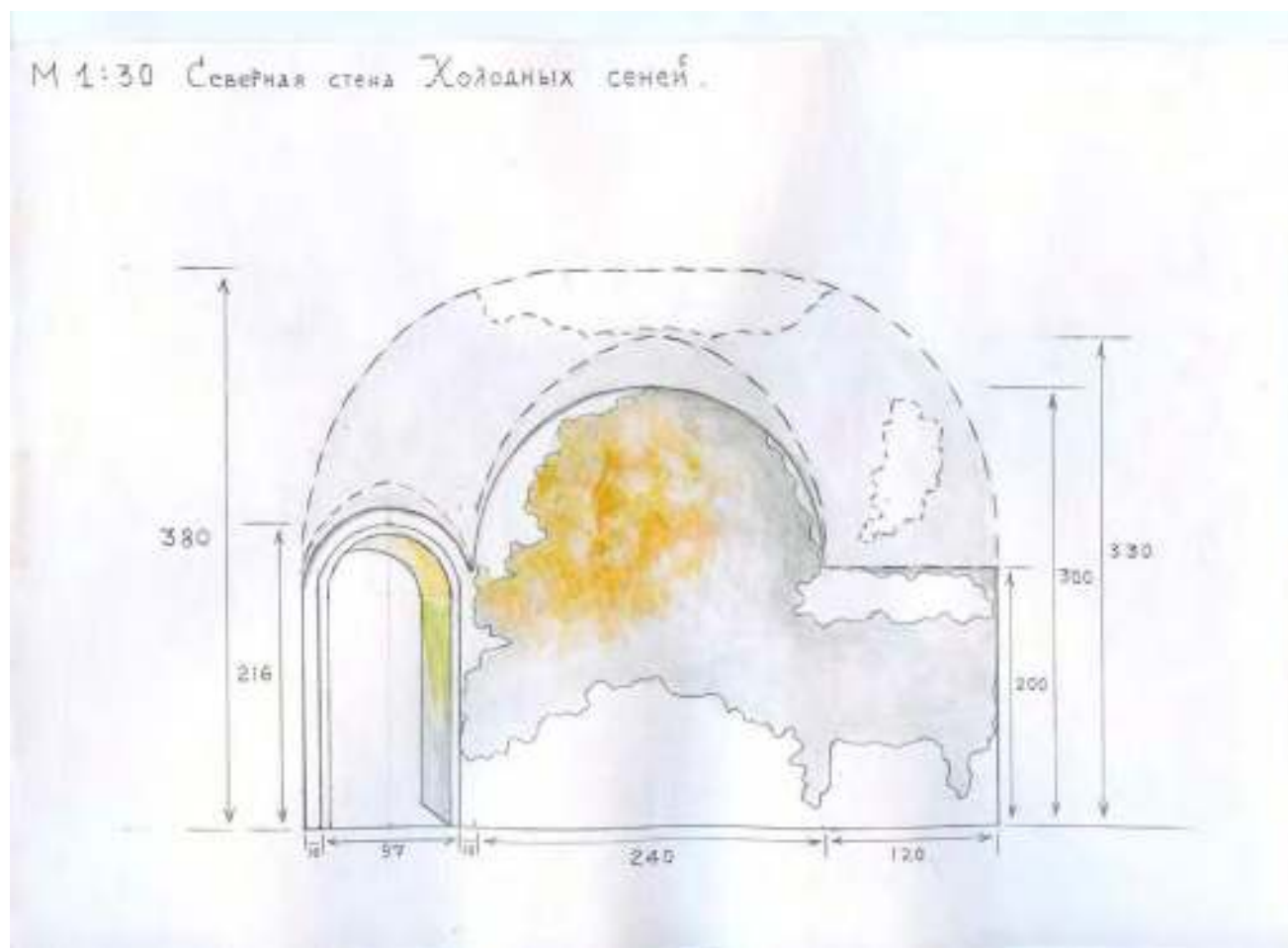
Илл.132. Башенная палата. Герб Астраханского Царства. Фото. 2006 г.*



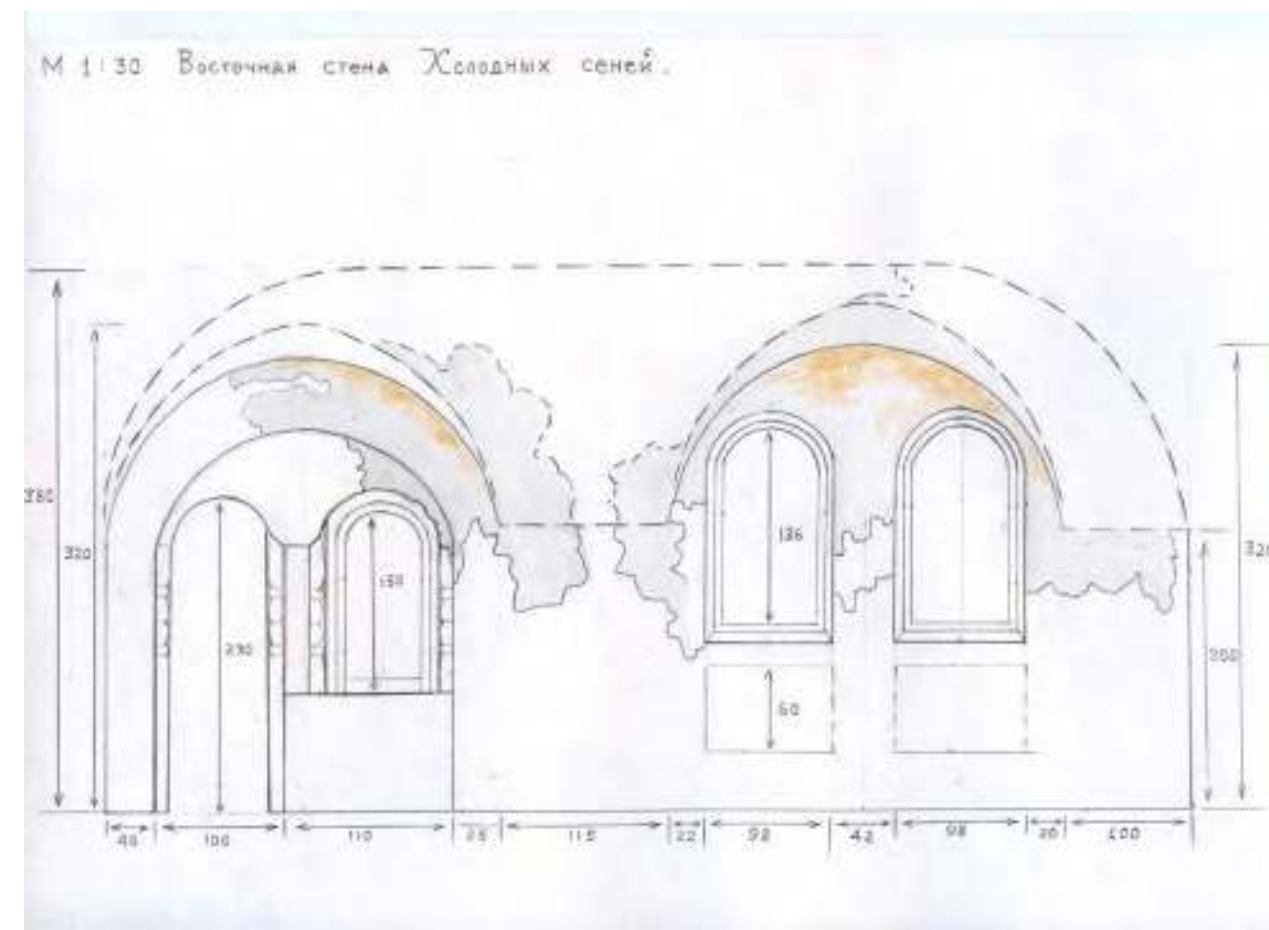
Илл.133. Башенная палата. Фрагмент росписи. Фото 2008 г.*



Илл.134. Башенная палата. Фиксация. 2009 г.*



Илл.135. Малая трапезная (Холодные сени). Фиксация 2009 г.



Илл.136. Малая трапезная (Холодные сени). Фиксация 2009 г.



Илл.137. Федоровский городок. Фрагмент живописи.
Малая Трапезная в Трапезной палате. Фото 2007-2008 гг.



Илл. 138. Федоровский городок. Малая Трапезная в Трапезной палате. Фото 2007-2008 гг.



Илл.139. Подвал. Общий план помещения умывальной с изразцами. Фото 2008 г.



Илл.140. Сохранившиеся росписи в Белокаменной палате. Фото 2010 г.



Илл.141. Подвал. Фрагмент сохранившегося изразца верхнего бордюра. Фото 2008 г.



Илл.142. Фрески Белокаменной палаты. Г.П. Пашков. "Спас Нерукотворный". Фото. 2010 г.



Илл. 143. Территория Федоровского городка. Дендропроект, 1974 г.

Приложение № 12 к Акту
по результатам государственной историко-культурной экспертизы проектной
документации на проведение работ по сохранению объекта культурного наследия
федерального значения «Фермский парк с четырьмя прудами и гидротехническими
сооружениями», входящего в состав объекта культурного наследия федерального
значения «Александровский парк», расположенного по адресу: Санкт-Петербург,
г.Пушкин, северо-восточная часть парка: «Проект приспособления под современное
использование объекта культурного наследия федерального значения «Фермский парк с
четырьмя прудами и гидротехническими сооружениями», входящий в состав объекта
культурного наследия федерального значения «Александровский парк» в части
устройства временного сооружения под приходские нужды, расположенного по адресу:
Санкт-Петербург, г.Пушкин, северо-восточная часть парка», шифр: 112-2022,
разработанной ООО «КАНТ» в 2022 году

Иная документация



Министерство культуры
Российской Федерации

ЛИЦЕНЗИЯ

№ МКРФ 00546 от 22 февраля 2013 г.

На осуществление деятельности по сохранению объектов культурного наследия (памятников истории и культуры) народов Российской Федерации

(указывается конкретный вид лицензируемой деятельности)

Виды работ, выполняемых в составе лицензируемого вида деятельности, в соответствии с частью 2 статьи 12 Федерального закона «О лицензировании отдельных видов деятельности»:

согласно приложению № 1 к лицензии

(указываются в соответствии с перечнем работ, устанавливаемым положением о лицензировании соответствующего вида деятельности)

Настоящая лицензия предоставлена:

Обществу с ограниченной ответственностью «КАНТ»

ООО «КАНТ»

(указывается полное и (в случае, если имеется), сокращенное наименование (в том числе фирменное наименование), организационно-правовая форма юридического лица (фамилия, имя и (в случае, если имеется) отчество индивидуального предпринимателя, данные документа, удостоверяющего его личность)

Основной государственный регистрационный номер юридического лица (индивидуального предпринимателя) (ОГРН) **1127847491793**

Идентификационный номер налогоплательщика (ИНН) **7804493623**

Адрес места нахождения и места осуществления лицензируемого вида деятельности:

**198095, г. Санкт-Петербург,
ш. Митрофаньевское, д. 10, лит. А, пом. 32**

(указываются адрес места нахождения (место жительства – для индивидуального предпринимателя),
и адреса мест осуществления работ (услуг), выполняемых (оказываемых) в составе лицензируемого вида деятельности)

Настоящая лицензия предоставлена на срок бессрочно

Настоящая лицензия предоставлена на основании решения лицензирующего органа – приказа:


№194 от 22 февраля 2013 г.

Настоящая лицензия переоформлена на основании решения лицензирующего органа – приказа:

№1235 от 19 июля 2018 г.

Настоящая лицензия имеет 1 приложение, являющееся ее неотъемлемой частью на 1 листе.

Заместитель Министра
(должность уполномоченного лица)



(подпись уполномоченного лица)

С.Г.Обрывалин
(ф.и.о. уполномоченного лица)





Министерство культуры
Российской Федерации

ПРИЛОЖЕНИЕ № 1

к лицензии № **МКРФ 00546** от **22 февраля 2013 г.**

виды выполняемых работ:

разработка проектной документации по консервации, реставрации и воссозданию объектов культурного наследия (памятников истории и культуры) народов Российской Федерации;

разработка проектной документации по ремонту и приспособлению объектов культурного наследия (памятников истории и культуры) народов Российской Федерации.

Заместитель Министра

(должность уполномоченного лица)

(подпись уполномоченного лица)

С.Г.Обрывалин

(ф.и.о. уполномоченного лица)





ПРАВИТЕЛЬСТВО САНКТ-ПЕТЕРБУРГА
КОМИТЕТ ПО БЛАГОУСТРОЙСТВУ САНКТ-ПЕТЕРБУРГА
РАСПОРЯЖЕНИЕ

ОКУД

04.09.2017№ 254-Р

Комитет по Благоустройству С
№ 254-Р
от 04.09.2017



**Об утверждении перечней
территорий зеленых насаждений
общего пользования городского значения
на 2018 год**

В целях реализации полномочия Комитета по содержанию территорий зеленых насаждений общего пользования городского значения, а также содержание и ремонт объектов зеленых насаждений, расположенных на указанных территориях зеленых насаждений

1. Утвердить перечень территорий зеленых насаждений общего пользования городского значения согласно приложению к настоящему распоряжению.

2. При осуществлении государственных закупок, предметом которых является содержание территорий зеленых насаждений общего пользования городского значения, а также содержание и ремонт объектов зеленых насаждений, расположенных на указанных территориях зеленых насаждений, а также компенсационное озеленение, руководствоваться указанным перечнем.

3. Распоряжение вступает в силу с 01.01.2018.

4. Контроль за исполнением распоряжения возложить на заместителя председателя Комитета В.М. Шабнова.

**Исполняющий обязанности
председателя Комитета**



С.Л. Малинин

Приложение
к распоряжению Комитета
от 14.09.2017 № 254-Р

Перечень территорий зеленых насаждений общего пользования городского значения

№ п/п	№ ЗНОП	Наименование территорий и объектов зеленых насаждений	Площадь, м2	в том числе по категориям			
				1	2	3	4
АДМИРАЛТЕЙСКИЙ РАЙОН							
1. САДЫ							
1	1001	сад Маршала Говорова на Московском пр. д.17	8 800,00		8 800,00		
2	1002	сад Валентина Пикула на пересечении Измайловского пр. и 7-й	2 900,00		2 900,00		
3	1003	сад Олимпия между Московским пр., Клиским пр., Батайским пер. и Малодетскоесельским пр.	24 000,00		24 000,00		
4	1004	сад б/н на Рижском пр., д.25	2 000,00		2 000,00		
5	1007	Балтийский сад на пл. Балтийского вокзала	3 900,00	3 900,00			
6	1008	сад Театра юных зрителей между Звенигородской ул., Пионерской пл. и сад двора Юсуповых на ул. Декабристов, д.21	68 500,00	68 500,00			
7	1010		8 900,00			8 900,00	
8	1011	Никольский сад между наб. Крюкова кан., пр. Римского-Корсакова,	20 000,00	20 000,00			
9	1012	Юсуповский сад между Садовой ул. и д.117 по наб. р. Фонтанки	46 800,00	46 800,00			
10	1013	Алексеевский сад между ул. Писарева и д.2 по Английскому пр.	11 200,00		11 200,00		
11	1015	Александровский сад между Адмиралтейским пр., Адмиралтейским проездом	90 300,00	90 300,00			
12	1017	Адмиралтейский сад на Адмиралтейской наб.	9 100,00	9 100,00			
13	1057	Введенский сад между Загородным пр., Введенским кан. и Лазаретным пер.	5 700,00		5 700,00		
Итого садов - 13:			302 100,00	238 600,00	63 500,00	0,00	0,00
2. БУЛЬВАРЫ							
1	1042	бульвар б/н на ул. Циолковского от наб. р. Фонтанки до наб. Обводного кан.	21 000,00		21 000,00		
2	1059	бульвар б/н на Загородном пр. от Звенигородской ул. до Подъездного пер.	4 500,00	4 500,00			
3	1063	бульвар б/н на Рижском пр. между д.37 и д.49	9 700,00		9 700,00		
4	1067	Конногвардейский бульвар от Сенатской пл. до пл. Труда	12 800,00	12 800,00			
5	1068	бульвар б/н на Садовой ул. от Крюкова кан. до Никольского пер.	4 400,00	4 400,00			
6	1088	бульвар б/н на ул. Якубовича	1 600,00		1 600,00		
7	1090	бульвар б/н на Клиском пр.	7 300,00	7 300,00			
8	1091	бульвар б/н на наб. Крюкова кан.	6 100,00	6 100,00			
9	1097	бульвар б/н на Дровяной ул. от Рижского пр. до наб. Обводного кан.	4 100,00		4 100,00		
10	1098	бульвар б/н в Советском пер. от 2-й Красноармейской ул. до 6-й	2 200,00		2 200,00		
11	1111	бульвар б/н на ул. Марата от Звенигородской ул. до Подъездного пер.	6 100,00	6 100,00			
12	1113	бульвар б/н на Малодетскоесельском пр.	5 900,00		5 900,00		
13	1114	бульвар б/н на Загородном пр. между Подольской ул. и Московским пр.	1 100,00	1 100,00			
14	1118	бульвар б/н в пер. Матвеева	1 100,00		1 100,00		
15	1126	бульвар б/н на наб. р. Пряжки	15 200,00		15 200,00		
16	1127	бульвар б/н на Никольской пл.	1 500,00	1 500,00			
17	1130	бульвар б/н на Бумажной ул.	4 800,00			4 800,00	
18	1132	бульвар б/н на Измайловском пр. от 1-й Красноармейской ул. до 6-й	3 600,00	3 600,00			
19	1136	бульвар б/н на наб. Обводного кан., д.118, корп.7	4 100,00		4 100,00		
20	1157	Бульвар б/н на ул. Декабристов от наб. р. Пряжки до Английского пр.	1 100,00		1 100,00		
Итого бульваров -20:			118 200,00	47 400,00	66 000,00	4 800,00	0,00
3. СКВЕРЫ							
1	1009	Багратионовский сквер на ул. Марата между д.86 и д.90	25 200,00		25 200,00		
2	1014	Покровский сквер на пл. Тургенева	15 500,00	15 500,00			
3	1016	Калининский сквер на пл. Репина	3 700,00	3 700,00			
4	1018	сквер б/н на пересечении Загородного пр. и Верейской ул.	1 700,00		1 700,00		
5	1019	сквер б/н на пересечении 4-й Красноармейской ул. и Советского пер.	1 500,00		1 500,00		
6	1020	сквер б/н на Загородном пр. у д.1/62 по Верейской ул.	1 300,00		1 300,00		
7	1021	сквер б/н на Старо-Петергофском пр., д.44 и д.50	3 600,00		3 600,00		
8	1023	сквер б/н на Старо-Петергофском пр., д.6	1 600,00		1 600,00		
9	1024	сквер б/н на Нарвском пр., д.1/29	600,00		600,00		
10	1025	сквер б/н на Старо-Петергофском пр. между д.41 и д.39а	1 500,00		1 500,00		
11	1026	Дерптский сквер на пересечении Рижского пр. и Дерптского пер.	1 700,00		1 700,00		
12	1028	сквер б/н на пересечении 7-й Красноармейской ул. и ул. Егорова	1 500,00		1 500,00		
13	1029	сквер б/н на Лермонтовском пр., д.43/1	9 500,00		9 500,00		
14	1030	сквер б/н на ул. Марата, д.90 и д.92	600,00		600,00		
15	1031	Семеновский сквер на Семеновской пл.	1 300,00	1 300,00			
16	1032	сквер б/н на пересечении ул. Циолковского и Курляндской ул.	1 500,00		1 500,00		
17	1033	сквер б/н на Лермонтовском пр., д.54	3 700,00		3 700,00		
18	1034	сквер Обуховской больницы на наб. р. Фонтанки у д.47 по Загородному пр.	4 700,00		4 700,00		
19	1035	Театральный сквер на Театральной пл.	3 200,00	3 200,00			
20	1036	Воскресенский сквер на пл. Кулибина	7 100,00	7 100,00			
21	1037	Обуховский сквер на Обуховской пл.	2 800,00	2 800,00			
22	1038	сквер б/н на пересечении ул. Писарева и ул. Декабристов	2 000,00	2 000,00			
23	1039	Исаакиевский сквер на Исаакиевской пл.	7 500,00	7 500,00			
24	1040	сквер б/н на пересечении Садовой ул. и пер. Бойцова	1 600,00		1 600,00		
25	1041	сквер б/н на Нарвском пр., д.22	1 500,00		1 500,00		
26	1049	сквер б/н на Рижском пр., д.38	2 400,00		2 400,00		
27	1051	сквер б/н на Московском пр., д.52	1 000,00	1 000,00			
28	1052	сквер Лидии Клемент на Подольской ул. между д.20 и д.26	3 200,00		3 200,00		
29	1053	сквер б/н на Малодетскоесельском пр. от Бронницкой ул. до Серпуховской ул.	800,00		800,00		
30	1054	сквер б/н на Московском пр., д.79	10 600,00	10 600,00			
31	1055	Дровяной сквер на Рижском пр., д.16	700,00		700,00		
32	1058	Винокуровский сквер между Винокуровским проездом и Подъездным пер.	400,00		400,00		
33	1061	сквер б/н на пл. Труда	100,00	100,00			
34	1062	сквер б/н на Рижском пр. между д.62 и д.68	1 500,00		1 500,00		
35	1072	сквер б/н на пересечении Старо-Петергофского пр. и наб. Обводного кан.	6 900,00		6 900,00		
36	1076	сквер б/н на Клиском пр., д.20	200,00		200,00		
37	1080	сквер б/н в пер. Макаренко, д.6-8	300,00		300,00		
38	1082	сквер б/н на пересечении ул. Лабутина и Лермонтовского пр.	1 200,00		1 200,00		
39	1083	сквер б/н на пр. Римского-Корсакова, д.24	1 300,00		1 300,00		
40	1085	сквер б/н на наб. р. Пряжки, д.66	1 800,00		1 800,00		

41	1086	сквер б/н на Лермонтовском пр., д. 5	700,00		700,00			
42	1087	сквер б/н на наб. кан. Грибоедова, д. 113	600,00		600,00			
43	1094	сквер б/н на пересечении ул. Лабутина и Прядильного пер.	700,00		700,00			
44	1096	сквер б/н на Старо-Петергофском пр., д. 7	1 000,00		1 000,00			
45	1099	сквер б/н на пересечении Московского пр. и ул. Красуцкого	400,00		400,00			
46	1100	сквер б/н на пересечении Старо-Петергофского пр. и Нарвского пр.	400,00		400,00			
47	1101	сквер б/н в Подъездном пер., д. 6, д. 8, д. 10 и д. 12	7 100,00		7 100,00			
48	1106	сквер б/н на наб. р. Фонтанки, д. 164	1 300,00		1 300,00			
49	1107	сквер б/н на Курляндской ул. между д. 4 и д. 8	700,00		700,00			
50	1108	сквер б/н на 1-й Красноармейской ул., д. 24	400,00		400,00			
51	1109	сквер б/н на ул. Союза Печатников между д. 4 и д. 7/2 по наб. Крюкова кан.	500,00		500,00			
52	1110	сквер б/н на наб. р. Фонтанки, д. 126	500,00		500,00			
53	1112	сквер б/н на Серпуховской ул. между д. 31 и д. 24 по Бронницкой ул.	1 100,00		1 100,00			
54	1115	сквер б/н на Технологической пл.	300,00	300,00				
55	1116	сквер б/н на пересечении Троицкого пр. и Якобштадтского пер.	700,00		700,00			
56	1117	сквер б/н на Троицком пр., д. 4	800,00		800,00			
57	1119	сквер Харитонова между наб. кан. Грибоедова и Лермонтовским пр.	600,00		600,00			
58	1120	сквер б/н на Английском пр. между д. 7/2 и д. 13	1 500,00		1 500,00			
59	1121	сквер б/н на Бумажной ул. между д. 20 и д. 6 по Лифляндской ул.	2 300,00		2 300,00			
60	1122	сквер б/н на 9-й Красноармейской ул. между д. 3/7 и д. 7	1 100,00		1 100,00			
61	1123	Никольский сквер на наб. кан. Грибоедова у д. 1а по Никольской пл.	2 000,00	2 000,00				
62	1124	сквер б/н на ул. Лабутина между д. 2/27 и д. 4/2	600,00		600,00			
63	1125	сквер б/н на пересечении Мясной ул. и Псковской ул.	900,00		900,00			
64	1128	сквер б/н на пересечении наб. р. Фонтанки и Старо-Петергофского пр.	1 000,00		1 000,00			
65	1129	сквер б/н на пересечении Бумажной ул. и наб. Бумажного кан.	300,00		300,00			
66	1131	сквер б/н на Бумажной улице, д. 7 и д. 13	1 500,00		1 500,00			
67	1133	сквер б/н на Троицком пр. между д. 3 и д. 132 по наб. р. Фонтанки	300,00		300,00			
68	1134	сквер б/н на Троицком пр. между д. 5 и д. 7	300,00		300,00			
69	1137	сквер б/н на пересечении 9-й Красноармейской ул. и Якобштадтского пер.	1 000,00		1 000,00			
70	1138	сквер б/н на пересечении наб. р. Мойки и Фонарного пер.	1 300,00		1 300,00			
71	1139	сквер б/н в Дровяном пер. юго-восточнее д. 3	200,00		200,00			
72	1140	сквер б/н южнее пересечения Витебской ул. и Мясной ул.	100,00		100,00			
73	1141	сквер б/н в Подъездном пер. у д. 8	500,00		500,00			
74	1142	сквер б/н северо-западнее пересечения Подольской ул. и наб. Обводного кан.	1 100,00		1 100,00			
75	1143	сквер б/н южнее пересечения Клинского пр. и Можайской ул.	300,00		300,00			
76	1144	сквер б/н на Московском пр. восточнее д. 17 и д. 19	2 400,00	2 400,00				
77	1145	сквер б/н на наб. Обводного кан. у д. 147-149	300,00			300,00		
78	1146	сквер б/н на 12-й Красноармейской ул. между д. 7 и д. 11	700,00		700,00			
79	1147	сквер б/н на 8-й Красноармейской ул. западнее д. 5	800,00		800,00			
80	1148	сквер б/н на наб. р. Фонтанки у д. 128	300,00		300,00			
81	1149	сквер б/н на 7-й Красноармейской ул. у д. 11	200,00		200,00			
82	1150	сквер б/н на 6-й Красноармейской ул. восточнее д. 22	700,00		700,00			
83	1152	сквер б/н на Курляндской ул. у д. 36-38	300,00			300,00		
84	1153	сквер б/н на Нарвском пр. севернее д. 8	300,00			300,00		
85	1154	сквер б/н на наб. Обводного кан. севернее д. 22, корп. 2, по Бумажной ул.	300,00			300,00		
86	1155	сквер б/н на пересечении Б. Морской ул. и наб. р. Мойки	400,00	400,00				
87	1156	Сквер б/н на ул. Александра Блока у д. 5	200,00			200,00		
88	1158	Сквер б/н в Б. Казачьем пер. у д. 45 по Загородному пр.	100,00			100,00		
89	1159	Сквер б/н на Бронницкой ул. севернее д. 40	500,00			500,00		
90	1160	Сквер б/н на Старо-Петергофском пр. у д. 30, корп. 1	700,00			700,00		
		Итого скверов - 90:	181 100,00	59 900,00	119 200,00	2 000,00	0,00	
		Итого по Адмиралтейскому району объектов 123:	601 400,00	345 900,00	248 700,00	6 800,00	0,00	
		ВАСИЛЕОСТРОВСКИЙ РАЙОН						
		1. ПАРКИ						
1	2001	Парк Декабристов между Наличной ул., Уральской ул. и пр. КИМа	56 300,00		56 300,00			
		Итого парки - 1:	56 300,00		56 300,00	0,00	0,00	0,00
		2. САДЫ						
1	2002	Румянцевский сад на Румянцевской пл.	13 500,00		13 500,00			
2	2003	Благовещенский сад между 7-й линией В.О., Малым пр. В.О. и 8-й линией В.О.	8 035,00		8 035,00			
3	2004	Камский сад между 14-й линией В.О., Камской ул. и р. Смоленкой	8 823,00		8 823,00			
4	2005	Сад Василеостровцев между Средним пр. В.О., 25-й линией В.О., Большим пр. В.О. и Клубным пер.	47 816,00		47 816,00			
5	2006	Опочининский сад между Большим пр. В.О., Опочининой ул., Среднегаванским пр. и Наличной ул.	27 300,00		7 300,00	20 000,00		
6	2007	Шкиперский сад между Средним пр. В.О., ул. Шевченко, Шкиперским протоком и Карташихиной ул.	21 744,00		21 744,00			
7	2008	Сад Веры Слуцкой между 15-й линией В.О. и Донской ул.	5 600,00		5 600,00			
8	2180	Сад б/н на Наличной ул., д. 55	6 400,00			6 400,00		
		Итого садов - 8:	139 218,00	112 818,00	26 400,00	0,00	0,00	
		3. БУЛЬВАРЫ						
1	2018	Бульвар б/н на наб. Лейтенанта Шмидта между 13-й линией В.О. и 20-й	11 000,00		11 000,00			
2	2019	Бульвар б/н на Большом пр. В.О. от 1-й линии В.О. до Наличной ул.	77 993,00		77 993,00			
3	2142	Бульвар б/н на Шкиперском протоке от Наличной ул. до ул. Шевченко	12 000,00			12 000,00		
4	2144	Бульвар б/н на 19-й линии В.О. от Среднего пр. В.О. до Малого пр. В.О.	16 400,00			16 400,00		
5	2149	Бульвар б/н на 6-7-й линиях В.О. от Большого пр. В.О. до Среднего пр. В.О.	2 200,00		2 200,00			
6	2150	Бульвар б/н на Биржевой линии	2 300,00			2 300,00		
7	2161	Бульвар б/н на Тифлисской ул.	1 200,00			1 200,00		
8	2171	Бульвар б/н на 14-15 линиях В.О. от Среднего пр. В.О. до Камской ул.	6 500,00			6 500,00		
9	2172	Бульвар б/н на 16-17-й линиях В.О. от Большого пр. В.О. до Малого пр. В.О.	7 700,00			7 700,00		
10	2179	Бульвар б/н на Железноводской ул. от пл. Балтийских Юнг до Наличной ул.	15 700,00			15 700,00		
11	2181	Бульвар б/н на ул. Кораблестроителей между д. 21, корп. 2 и д. 32, корп. 1 по	10 000,00			10 000,00		
12	2186	Бульвар б/н на Среднем пр. В.О. от Кадетской линии В.О. до наб. Макарова	1 600,00		1 600,00			
13	2187	Бульвар б/н на ул. Нахимова у д. 1, д. 3, корп. 1 и д. 5, корп. 1	32 600,00		32 600,00			
14	2215	Бульвар б/н на Канаречной ул. от д. 6/4 до д. 12	1 600,00			1 600,00		
15	2246	Бульвар б/н вдоль Новосмоленской наб. от Наличной ул. до ул.	5 300,00			5 300,00		
16	2249	Бульвар б/н на ул. Кораблестроителей от Наличной ул. до ул. Нахимова	80 100,00		80 100,00			
17	2250	Бульвар б/н между д. 31 корп. 1 по ул. Кораблестроителей и д. 42 по Наличной	7 200,00			7 200,00		
18	2251	Бульвар б/н на берегу р. Смоленки у ул. Одоевского	9 900,00			9 900,00		
		Итого бульваров - 18:	301 293,00	205 493,00	95 800,00	0,00	0,00	

4.СКВЕРЫ					
1	2009	Менделеевский сквер на Менделеевской линии	7 800,00	7 800,00	
2	2010	Сквер б/н на Среднем пр. В.О. от Опочининой ул. до Гаванской ул.	3 900,00		3 900,00
3	2011	Сквер Малые Гаванцы между Галерным проездом, ул.Нахимова,	18 000,00	18 000,00	
4	2013	Сквер б/н на Морской наб., д.41, корп.1, д.43, корп.1 и д.45	7 800,00		7 800,00
5	2015	Сквер б/н на Среднем пр. В.О., д.93	6 344,00		6 344,00
6	2016	Сквер б/н на Среднем пр. В.О. между Клубным пер. и 28-й линией В.О.	10 400,00	10 400,00	
7	2017	Сквер б/н на Среднем пр. В.О., д.87	9 300,00	9 300,00	
8	2020	Сквер б/н на Морской наб. от д.33 до Капитанской ул.	10 500,00		10 500,00
9	2023	Сквер б/н на ул.Кораблестроителей, д.36/1 и д.38, корп.1	7 200,00		7 200,00
10	2024	Сквер б/н на ул.Кораблестроителей, д.38, корп.1, д.38, корп.2, д.40, корп.2 и	5 300,00		5 300,00
11	2030	Внутриквартальный сквер на ул.Кораблестроителей между д.29, корп.1 и д.	35 200,00		35 200,00
12	2041	Сквер б/н на Мичманской ул. между д.2, корп.1 и д.22, корп.1 по	4 800,00		4 800,00
13	2049	Сквер б/н на 10-й линии В.О. между д.31-33 и д.37	2 900,00		2 900,00
14	2054	Сквер б/н на ул.Кораблестроителей между д.21, корп.2 и д.21, корп.3	4 400,00		4 400,00
15	2055	Сквер б/н на Железноводской ул., д.66	4 300,00	2 000,00	2 300,00
16	2058	Сквер б/н на пересечении Малого пр. В.О. и 4-й линии В.О.	800,00		800,00
17	2061	Сквер б/н на Среднем пр. В.О., д.91, корп.2	7 100,00		7 100,00
18	2066	Сквер б/н на Канаречной ул. у д.87 по Большому пр. В.О.	1 800,00		1 800,00
19	2068	Сквер б/н на 16-й линии В.О., д.79	500,00		500,00
20	2069	Сквер б/н на 4-й линии В.О., д.39	300,00		300,00
21	2084	Сквер б/н на ул. Репина между д.17 и д.23 по 2-й линии В.О.	1 100,00		1 100,00
22	2087	Сквер б/н на Опочининой ул. у д.19 по Наличной ул.	3 500,00		3 500,00
23	2089	Сквер б/н на ул. Репина между д.31 и д.33 по 2-й линии В.О.	700,00		700,00
24	2093	Сквер б/н на 10-й линии В.О., д.45	200,00		200,00
25	2096	Сквер б/н на 13-й линии В.О. между д.18 и д.20	400,00		400,00
26	2098	Сквер б/н на 17-й линии В.О. между д.4-6 и д.12	1 700,00		1 700,00
27	2099	Сквер б/н на пл. Балтийских Юнг	2 900,00		2 900,00
28	2102	Сквер б/н на Наличной ул., д.34	5 700,00		5 700,00
29	2106	Сквер б/н на Новосмоленской наб.	43 200,00	43 200,00	
30	2111	Сквер б/н между 28-й линией В.О. и д.83 по Большому пр. В.О.	2 800,00		2 800,00
31	2112	Биржевой сквер на Биржевой пл.	9 800,00	9 800,00	
32	2128	Сквер б/н на наб.р.Смоленки между д.1 и д.27	7 400,00		7 400,00
33	2129	Сквер б/н на Гаванской ул. между д.26 и д.30	800,00		800,00
34	2130	Сквер б/н на Опочининой ул. у д.34 по Гаванской ул.	1 300,00		1 300,00
35	2131	Сквер б/н на Остоумовой ул. у д.24, корп.2 по ул.Шевченко	6 800,00		6 800,00
36	2132	Сквер б/н на пересечении Среднегаванского пр. и Карташкиной ул.	500,00		500,00
37	2135	Сквер б/н на 17-й линии В.О., д.28	700,00		700,00
38	2139	Сквер б/н на ул.Беринга, д.26, корп.1	1 200,00		1 200,00
39	2143	Сквер б/н на 5-й линии В.О., д.40	1 000,00		1 000,00
40	2145	Сквер б/н на пересечении Малого пр. В.О. и 15-й линии В.О.	400,00		400,00
41	2146	Сквер б/н на углу Малого пр. В.О. и 13-й линии В.О.	100,00		100,00
42	2148	Сквер б/н на Карташкиной ул., д.19	3 900,00		3 900,00
43	2151	Сквер б/н в Биржевом проезде у д.3 по Менделеевской линии	7 900,00	7 900,00	
44	2157	Сквер б/н на Железноводской ул. между д.62, д.64 и д.66	7 600,00		7 600,00
45	2158	Сквер б/н на Весельной ул. между д.5 и д.91 по Большому пр. В.О.	1 600,00		1 600,00
46	2160	Сквер б/н в Галерном проезде от Парусной ул. до Шкиперского протока	9 100,00		9 100,00
47	2163	Сквер б/н на 7-й линии В.О. д.56-58	1 100,00		1 100,00
48	2164	Сквер б/н на 8-й линии В.О. между д.31 и д.35	500,00		500,00
49	2168	Сквер б/н на 15-й линии В.О. между д.40 и д.42	500,00		500,00
50	2173	Сквер б/н на Малом пр. В.О. между д.73/49 по 16-й линии В.О. и д.68 по 15-й	1 200,00		1 200,00
51	2174	Сквер б/н на ул. Репина у д.28 по 1-й линии В.О.	900,00		900,00
52	2178	Сквер б/н на ул. Репина у д.33 по 2-й линии В.О.	700,00		700,00
53	2182	Сквер б/н между пл. Собачка, 27-й и 28-й линиями В.О.	7 900,00		7 900,00
54	2183	Сквер б/н на пересечении Малого пр. В.О. и ул.Беринга	600,00		600,00
55	2184	Сквер б/н на Донской ул. у д.65, корп.2 по 16-й линии В.О.	2 000,00		2 000,00
56	2185	Сквер б/н на 12-й линии В.О., д.51, корп.2	2 400,00		2 400,00
57	2188	Сквер б/н на Малом пр. В.О., д.26	500,00		500,00
58	2189	сквер б/н на 24-й линии В.О. у д. 19	400,00		400,00
59	2190	сквер б/н на 19-й линии В.О. перед д. 22, корп. 2	200,00		200,00
60	2191	сквер б/н на Среднем пр. В.О. у д. 68	400,00		400,00
61	2192	сквер б/н на 19-й линии В.О. перед д. 4	500,00		500,00
62	2193	сквер б/н в Кадетском пер. у д. 4 по 9-й линии В.О.	200,00		200,00
63	2194	сквер б/н на 3-й линии В.О. перед д. 14	300,00		300,00
64	2195	сквер б/н на 20-й линии В.О. у д. 2 по 19-й линии В.О.	900,00		900,00
65	2196	сквер б/н на 13-й линии В.О. между д. 36 и д. 50 по Среднему пр. В.О.	700,00		700,00
66	2197	сквер б/н на 9-й линии В.О. у д. 68	300,00		300,00
67	2198	сквер б/н на 15-й линии В.О. между д. 38/59 и д. 40	700,00		700,00
68	2199	сквер б/н севернее пересечения Донской ул. и Неманского пер.	400,00		400,00
69	2200	сквер б/н западнее пересечения Донской ул. и Неманского пер.	600,00		600,00
70	2201	сквер б/н на Донской ул. у д. 24	1 100,00		1 100,00
71	2202	сквер б/н у д. 65 по 16-й линии В.О.	100,00		100,00
72	2203	сквер б/н на 14-й линии В.О. у д. 47	800,00		800,00
73	2204	сквер б/н на Донской ул. у д. 10	200,00		200,00
74	2205	сквер б/н на 16-й линии В.О. у д. 97	500,00		500,00
75	2206	сквер б/н на 13-й линии В.О. южнее д. 72	500,00		500,00
76	2207	сквер б/н на Опочининой ул. между д. 21 по Наличной ул. и д. 34 по	500,00		500,00
77	2208	сквер б/н на ул. Шевченко у д. 22, корп. 2	800,00		800,00
78	2209	сквер б/н на Опочининой ул. у д. 21	200,00		200,00
79	2210	сквер б/н на ул. Беринга между д. 4 и д. 6	200,00		200,00
80	2211	сквер б/н на ул. Шевченко у д. 21, корп. 1	700,00		700,00
81	2212	сквер б/н на ул. Шевченко у д. 17	700,00		700,00
82	2213	сквер б/н на ул. Беринга у д. 17 по ул. Шевченко	200,00		200,00
83	2214	сквер б/н на Среднем пр. В.О. у д. 96	700,00		700,00
84	2216	сквер б/н на Детской ул. у д. 26	500,00		500,00
85	2217	сквер б/н на 29-й линии В.О.	4 100,00		4 100,00
86	2218	сквер б/н на Канаречной ул. у д. 89 по Большому пр. В.О.	1 700,00		1 700,00
87	2219	сквер б/н на Гаванской ул. у д. 5	500,00		500,00
88	2220	сквер б/н на Весельной ул. между д. 6 и д. 10	1 100,00		1 100,00

89	2221	сквер б/н на Карташкиной ул. у д. 33 по Гаванской ул.	1 600,00		1 600,00		
90	2222	сквер б/н на ул. Кораблестроителей у д. 22, корп. 1	1 200,00		1 200,00		
91	2223	сквер б/н на Наличной ул. у д. 45, корп. 1	3 200,00		3 200,00		
92	2224	сквер б/н у д. 5, корп. 1, по ул. Нахимова	2 400,00		2 400,00		
93	2225	сквер б/н на ул. Кораблестроителей у д. 19, корп. 1	2 100,00		2 100,00		
94	2226	сквер б/н на ул. Беринга напротив д. 36	700,00		700,00		
95	2227	сквер б/н на ул. Кораблестроителей севернее д. 35	1 900,00		1 900,00		
96	2228	сквер б/н на ул. Кораблестроителей перед д. 36/1	900,00		900,00		
97	2229	сквер б/н на ул. Кораблестроителей у д. 38, корп. 1	4 000,00		4 000,00		
98	2230	сквер б/н на ул. Кораблестроителей между д. 38, корп. 1, и д. 40, корп. 1	3 100,00		3 100,00		
99	2231	сквер б/н на ул. Кораблестроителей у д. 40, корп. 1	3 000,00		3 000,00		
100	2232	сквер б/н на ул. Кораблестроителей между д. 40, корп. 1, и д. 42, корп. 1	2 500,00		2 500,00		
101	2233	сквер б/н на ул. Кораблестроителей западнее д. 35	2 000,00		2 000,00		
102	2234	сквер б/н на ул. Кораблестроителей напротив д. 37	4 900,00		4 900,00		
103	2235	сквер б/н перед д. 25 по Железноводской ул.	200,00		200,00		
104	2236	сквер б/н между д. 48 и д. 52 по Железноводской ул.	300,00		300,00		
105	2237	сквер б/н в пер. Каховского между д. 4 и д. 6	500,00			500,00	
106	2238	сквер б/н на Железноводской ул. напротив д. 7/19 по пр. КИМа	700,00			700,00	
107	2239	сквер б/н на Железноводской ул. между д. 12 и д. 14	400,00			400,00	
108	2240	сквер б/н на Железноводской ул. между д. 10 и д. 12	300,00			300,00	
109	2241	сквер б/н на Железноводской ул. у д. 14	700,00			700,00	
110	2242	сквер б/н на Железноводской ул. напротив д. 5/34 по пр. КИМа	600,00		600,00		
111	2243	сквер б/н у д. 27, д. 29 и д. 31 по Железноводской ул.	700,00		700,00		
112	2244	сквер б/н между д. 31 и д. 33 по Железноводской ул.	1 200,00		1 200,00		
113	2245	сквер б/н между д. 33 и д. 35 по Железноводской ул.	1 100,00		1 100,00		
114	2247	сквер б/н на Опочининой ул. у д. 32 по Гаванской ул.	600,00			600,00	
115	2248	сквер б/н на наб. р. Смоленки у пр. КИМа	6 300,00		6 300,00		
116	2252	сквер б/н на Морской наб. от д. 33 до Капитанской ул.	4 800,00		4 800,00		
		Итого скверов - 116:	361 844,00	108 400,00	200 144,00	53 300,00	0,00
		Итого по Василеостровскому району объектов 143:	858 655,00	483 011,00	322 344,00	53 300,00	0,00
		ВЫБОРГСКИЙ РАЙОН					
		1. ПАРКИ					
1	3001	парк Сосновка между Северным пр., Тихорецким пр., Светланским пр., пр. Тореза и ул. Витковского	2 896 300,00		764 700,00	963 600,00	1 168 000,00
2	3076	парк б/н между Выборгским шоссе, Поклонногорской ул. и Верхним Суздальским озером	89 800,00		26 848,00		62 952,00
3	3202	парк б/н на пересечении Выборгского шоссе и дор. в Каменку	212 800,00				212 800,00
4	3121	Шуваловский парк (участок 1) на правом берегу р. Старожилочки	934 200,00		250 000,00		684 200,00
5	3122	Шуваловский парк (участок 2) между Плжеевой ул., ул. Шинкина и	278 800,00				278 800,00
		Итого парки - 5:	4 411 900,00	0,00	1 041 548,00	963 600,00	2 406 752,00
		2. САДЫ					
1	3003	Сад Александра Матросова между Лесным пр., ул. Александра Матросова и	33 300,00		33 300,00		
2	3004	Литовский сад на Лесном пр. у д. 5 по ул. Александра Матросова	14 400,00		14 400,00		
3	3062	сад Ивана Фомина между Сиреневым бульв., ул. Ивана Фомина и пр. Просвещения	76 100,00		76 100,00		
4	3077	сад Юнатов между пр. Энгельса, ул. Сергея Марго, Ярославским пр. и Поклонногорской ул.	33 000,00		33 000,00		
5	3081	березовый сад между Забайкальской ул., пр. Энгельса, Олозенкой ул. и Костромским пр.	55 300,00		55 300,00		
6	3093	Ланской сад между Б Сампсониевским пр., линией Финляндской ж/д и	32 500,00		32 500,00		
7	3097	Полостровский сад на пересечении Полостровского пр. и ул. Харченко	46 300,00		31 300,00	15 000,00	
8	3103	Сампсониевский сад между Гренадерской ул., Лесным пр., Нейшлотским пер. и Б Сампсониевским пр.	58 900,00	58 900,00			
9	3104	Гренадерский сад (Кратинный сад) между Кратинным пер., Б Сампсониевским пр. и Гренадерской ул.	6 400,00		6 400,00		
10	3105	сад Серебряный Пруд между аллеей Академика Лихачева, ул. Орбели, М. Объездной ул. и Институтским пр.	52 500,00		52 500,00		
11	3107	Выборгский сад на пересечении Б Сампсониевского пр. и ул. Комиссара	25 600,00		25 600,00		
		Итого садов - 11:	434 300,00	58 900,00	360 400,00	15 000,00	0,00
		3. БУЛЬВАРЫ					
1	3066	бульвар б/н на ул. Ивана Фомина у д. 5, корп. 1, и д. 7, корп. 1	12 700,00			12 700,00	
2	3088	бульвар б/н на пр. Культуры от пр. Луначарского до Северного пр.	20 000,00		20 000,00		
3	3111	бульвар б/н на 2-м Муринском пр. от ул. Орбели до Институтского пр.	10 200,00		10 200,00		
4	3150	бульвар б/н на Б Сампсониевском пр. от д. 61 до Литовской ул.	11 700,00		11 700,00		
5	3158	бульвар б/н на Диагональной ул.	7 500,00		7 500,00		
6	3181	бульвар б/н на Богатырском пр. у д. 22 по пр. Энгельса	5 300,00		5 300,00		
7	3217	бульвар б/н на Б. Сампсониевском пр. северо-западнее пересечения с	2 900,00			2 900,00	
		Итого бульваров - 7:	70 300,00	0,00	54 700,00	15 600,00	0,00
		4. СКВЕРЫ					
1	3002	сквер б/н между Диагональной ул., ул. Грибалева и Новолитовской ул.	7 700,00		7 700,00		
2	3014	сквер б/н на 2-м Муринском пр., д. 10, корп. 1	1 900,00		1 900,00		
3	3015	сквер б/н на 2-м Муринском пр. между д. 3 и д. 9	2 800,00			2 800,00	
4	3018	сквер б/н на Институтском пр., д. 29	16 500,00			16 500,00	
5	3020	сквер б/н на пр. Тореза между д. 23 и д. 25	5 000,00			5 000,00	
6	3021	сквер б/н на пр. Тореза между д. 2/40 и д. 20	8 800,00		8 800,00		
7	3022	сквер Академика Лихачева на пересечении 2-го Муринского пр. и Болотной	20 600,00		20 600,00		
8	3023	сквер б/н на пересечении 2-го Муринского пр. и ул. Орбели	19 500,00		10 000,00	9 500,00	
9	3024	сквер б/н на Институтском пр., д. 8	18 200,00	18 200,00			
10	3025	сквер б/н на пр. Пархоменко между д. 39 и д. 43	10 200,00			10 200,00	
11	3028	сквер б/н на пр. Раевского, д. 22	3 600,00				3 600,00
12	3029	сквер б/н на пр. Раевского между д. 7 и д. 9	13 400,00				13 400,00
13	3030	сквер б/н на пр. Раевского между д. 6 и д. 14	5 600,00				5 600,00
14	3046	сквер б/н на Гданьской ул., д. 14	4 900,00			4 900,00	
15	3047	сквер б/н на Гданьской ул. между д. 22 и д. 94, корп. 1, по пр. Тореза	7 400,00			7 400,00	
16	3048	сквер б/н на Дрезденской ул., д. 9	5 500,00			5 500,00	
17	3052	сквер б/н на Костромском пр. у д. 29 по Удельному пр.	2 400,00				2 400,00
18	3059	сквер б/н на пр. Просвещения от ул. Кустодиева до ул. Руднева	25 900,00		25 900,00		
19	3060	сквер б/н на Придорожной аллее между д. 19 и д. 21	6 600,00			6 600,00	
20	3072	сквер б/н на ул. Асафьева, д. 6, корп. 1	6 200,00			6 200,00	
21	3075	сквер б/н на пр. Энгельса, д. 125	9 900,00			9 900,00	
22	3078	сквер б/н на пересечении пр. Тореза и пр. Энгельса	25 100,00		16 277,00	8 823,00	

23	3083	сквер б/н на пр. Луначарского, д. 33, корп. 1	5 300,00		5 300,00	
24	3085	сквер б/н на пр. Луначарского между д. 66, корп. 1, д. 66, корп. 2 и д. 68,	8 800,00			8 800,00
25	3089	сквер б/н на ул. Курчатова, д. 6, корп. 6	5 800,00			5 800,00
26	3090	сквер б/н на пр. Тореза между д. 20 и д. 24	8 700,00			8 700,00
27	3091	сквер б/н на 2-м Муринском пр., д. 22	11 200,00		11 200,00	
28	3092	сквер б/н на ул. Карбышева от Новороссийской ул. до д. 51 по 2-му Муринскому пр.	16 500,00		16 500,00	
29	3094	сквер б/н на пр. Пархоменко между д. 5 и д. 11 по пр. Энгельса	10 600,00		10 600,00	
30	3095	сквер б/н на Новороссийской ул., д. 22	9 600,00			9 600,00
31	3096	сквер б/н на пересечении пр. Энгельса и Новороссийской ул.	3 300,00		3 300,00	
32	3099	сквер б/н на Лесном пр. между д. 64 и д. 78	8 800,00			8 800,00
33	3100	сквер б/н на пересечении ул. Калитана Воронина и Б. Сампсониевского пр.	5 100,00	5 100,00		
34	3101	сквер б/н между 1-м Муринским пр. и Земледельческой ул.	12 400,00		12 400,00	
35	3102	Новолитовский сквер на Литовской ул. д. 4	3 100,00			3 100,00
36	3109	сквер б/н на пр. Энгельса между д. 14 и д. 22	10 400,00		10 400,00	
37	3112	сквер б/н на ул. Орбели, д. 24	13 700,00			13 700,00
38	3113	сквер б/н между пр. Энгельса, Елецкой ул., Костромским пр. и Енотаевской	7 900,00		7 900,00	
39	3117	сквер б/н на ул. Композиторов между д. 7 и д. 13, корп. 1	8 400,00		8 400,00	
40	3126	сквер б/н на пересечении Выборгского шоссе и ул. Ломоносова	3 600,00			3 600,00
41	3127	сквер б/н на Выборгском шоссе, д. 379	13 800,00			13 800,00
42	3129	сквер б/н на берегу Нижнего Большого Суздальского озера между Выборгским шоссе и р. Старожилковой	25 000,00			25 000,00
43	3131	сквер б/н на берегу Нижнего Большого Суздальского озера между Софийской ул. и Петровской ул.	8 200,00			8 200,00
44	3132	сквер б/н на берегу Среднего Суздальского озера у д. 57а по Б. Озерной ул.	12 700,00		12 700,00	
45	3133	сквер б/н на берегу Среднего Суздальского озера между Эриванской ул. и Славянской ул.	23 800,00		23 800,00	
46	3134	сквер б/н у Верхнего Суздальского озера между Эриванской ул. и Береговой ул.	14 100,00		14 100,00	
47	3136	сквер б/н на берегу Верхнего Суздальского озера у д. 32 по Выборгскому	14 800,00		14 800,00	
48	3137	сквер б/н на пр. Энгельса, д. 96	1 900,00		1 900,00	
49	3140	сквер б/н на пересечении Ланского шоссе и пр. Энгельса	14 900,00			14 900,00
50	3141	сквер б/н на пр. Тореза между д. 24 и д. 28	4 100,00			4 100,00
51	3142	сквер б/н на пр. Тореза между д. 28 и д. 30	5 000,00			5 000,00
52	3143	сквер б/н на пересечении пр. Тореза и Болотной ул.	6 300,00			6 300,00
53	3144	сквер Блокадников на пересечении пр. Тореза и Политехнической ул.	3 700,00	3 700,00		
54	3145	сквер б/н на пересечении Лесного пр. и 1-го Муринского пр.	6 300,00		6 300,00	
55	3146	сквер б/н на пересечении 1-го Муринского пр. и Парголовской ул.	1 200,00		1 200,00	
56	3147	сквер б/н между ул. Харченко и Парголовской ул.	1 300,00			1 300,00
57	3148	сквер б/н на Б. Сампсониевском пр. между д. 88 и д. 92	5 700,00	5 700,00		
58	3149	сквер б/н на Б. Сампсониевском пр., д. 72	1 600,00		1 600,00	
59	3151	сквер б/н на пересечении ул. Комиссара Смирнова и Лесного пр.	3 200,00		3 200,00	
60	3152	сквер б/н в Воронцовом пер. у д. 10 по ул. Жака Дюкло	5 700,00			5 700,00
61	3153	сквер б/н на пересечении ул. Академика Лебедева и Клинической ул.	5 300,00		5 300,00	
62	3154	сквер б/н на Б. Сампсониевском пр. между д. 25 и д. 20, корп. 15, по Лесному	1 300,00		1 300,00	
63	3159	Кушелевский сквер на Политехнической ул. у д. 7 по ул. Карбышева	5 600,00		5 600,00	
64	3160	сквер б/н на Новороссийской ул. между д. 46, корп. 1 и д. 48	3 700,00			3 700,00
65	3161	сквер б/н на Новороссийской ул. между д. 44 и д. 46, корп. 1	4 400,00			4 400,00
66	3164	сквер б/н на пр. Пархоменко между д. 27, корп. 1 и д. 6 по Институтскому	2 300,00			2 300,00
67	3165	сквер б/н на 2-м Муринском пр. между д. 11 и д. 15	3 500,00		3 500,00	
68	3166	сквер б/н на 2-м Муринском пр., д. 12	2 400,00		2 400,00	
69	3169	сквер б/н на пересечении пр. Тореза и ул. Курчатова	2 100,00		2 100,00	
70	3171	сквер б/н у Ольгинского пруда	106 500,00		106 500,00	
71	3173	сквер б/н на М. Обьездной ул. между д. 23, корп. 1, по ул. Орбели и д. 22 по	6 900,00			6 900,00
72	3174	сквер б/н на Новолитовской ул. между д. 9 и Чугунной ул.	4 800,00		4 800,00	
73	3178	сквер б/н на пр. Энгельса, д. 76, корп. 2	3 800,00		3 800,00	
74	3179	сквер б/н на пересечении ул. Есенина и ул. Сикейроса	2 800,00			2 800,00
75	3180	сквер б/н на пересечении пр. Просвещения и ул. Есенина	3 100,00		3 100,00	
76	3183	сквер б/н на Болотной ул. между д. 14 и д. 30 по Муринскому пр.	2 500,00			2 500,00
77	3184	сквер б/н на 2-м Муринском пр., д. 31	3 200,00			3 200,00
78	3185	сквер б/н на пр. Культуры, д. 10	1 000,00			1 000,00
79	3186	сквер б/н на Кантемировской ул., д. 25	3 800,00			3 800,00
80	3190	сквер б/н на пр. Тореза между д. 13 и д. 15	6 000,00			6 000,00
81	3191	сквер б/н на пр. Пархоменко между д. 32 и д. 9 по Институтскому пр.	2 100,00			2 100,00
82	3192	сквер б/н на пересечении аллеи Академика Лихачева и Болотной ул.	4 600,00			4 600,00
83	3196	сквер б/н на пересечении ул. Ивана Фомина и Политического бульв.	1 600,00			1 600,00
84	3197	сквер б/н на пр. Луначарского между д. 1, корп. 1 и д. 5, корп. 1	5 900,00		5 900,00	
85	3198	сквер б/н на ул. Александра Матросова между д. 9 и д. 39 по Лесному пр.	7 200,00			7 200,00
86	3200	сквер б/н на пр. Энгельса, д. 28	2 600,00	2 600,00		
87	3203	сквер б/н на Костромском пр. между д. 38 и д. 42	4 300,00			4 300,00
88	3204	сквер б/н на пр. Культуры, д. 18, корп. 2	3 500,00			3 500,00
89	3205	сквер б/н на 1-м Муринском пр. между д. 2 и д. 94 по Б. Сампсониевскому пр.	5 100,00			5 100,00
90	3206	сквер б/н на Яковской ул. между д. 35, корп. 1, и д. 35, корп. 2, по пр. Тореза	4 200,00			4 200,00
91	3207	сквер б/н на ул. Сикейроса между д. 10 и д. 12	3 600,00			3 600,00
92	3208	сквер б/н на пр. Просвещения между д. 30, корп. 1, д. 30, корп. 4 и д. 32,	1 500,00			1 500,00
93	3209	сквер б/н на ул. Военных Медиков у д. 23 по Боткинской ул.	2 100,00	2 100,00		
94	3210	сквер б/н на Б. Сампсониевском пр. между Финляндским пр. и Боткинской ул.	2 900,00	2 900,00		
95	3211	сквер б/н на Б. Сампсониевском пр. от ул. Смолычкова до Ловиозовского пер.	1 300,00		1 300,00	
96	3212	сквер б/н на пересечении Б. Сампсониевского пр. и ул. Александра Матросова	4 000,00	4 000,00		
97	3215	сквер б/н на Б. Сампсониевском пр. южнее д. 86	700,00			700,00
98	3216	сквер б/н на 1-м Муринском пр. севернее д. 3	700,00			700,00
99	3218	сквер б/н на Б. Сампсониевском пр. между д. 81 и д. 85, корп. 1	900,00			900,00
100	3219	сквер б/н на Тобольской ул. южнее д. 4	200,00			200,00
101	3220	сквер б/н на ул. Смолычкова восточнее д. 49 по Б. Сампсониевскому пр.	600,00			600,00
102	3221	сквер б/н на Диагональной ул. у д. 37, корп. 6, по Лесному пр.	600,00			600,00
103	3222	сквер б/н северо-восточнее пересечения Лесного пр. и Новолитовской ул.	400,00			400,00
104	3223	сквер б/н на Диагональной ул. у д. 10	900,00			900,00
105	3224	сквер б/н на Новороссийской ул. между д. 8, корп. 1 и д. 10	4 300,00			4 300,00
106	3225	сквер б/н на Новороссийской ул. между д. 8, корп. 1, и д. 4	1 200,00		1 200,00	
107	3226	сквер б/н на ул. Орбели южнее д. 8	6 300,00			6 300,00
108	3227	сквер б/н на пр. Пархоменко между д. 35/7 и д. 37	5 000,00		5 000,00	

109	3228	сквер б/н на пр. Пархоменко северо-восточнее д. 31	4 400,00			4 400,00	
110	3229	сквер б/н на пр. Тореза между д. 25 и д. 29	900,00				900,00
111	3230	сквер б/н на Светлановском пр. севернее д. 21	1 600,00			1 600,00	
112	3231	сквер б/н на Светлановском пр. юго-западнее д. 35	5 400,00				5 400,00
113	3232	сквер б/н на пр. Тореза у д. 43	2 900,00			2 900,00	
114	3233	сквер б/н на Светлановском пр. у д. 43	2 800,00			2 800,00	
115	3234	сквер б/н на Светлановском пр. северо-западнее д. 47	2 700,00			2 700,00	
116	3235	сквер б/н на Светлановском пр. севернее д. 47	2 100,00			2 100,00	
117	3236	сквер б/н западнее д. 10 по пр. Раевского	1 200,00				1 200,00
118	3237	сквер б/н между д. 20 и д. 24 по пр. Раевского	2 400,00				2 400,00
119	3238	сквер б/н на Светлановском пр. между д. 51 и д. 61, корп. 1	2 200,00			2 200,00	
120	3239	сквер б/н южнее д. 28 по пр. Энгельса	1 900,00			1 900,00	
121	3240	сквер б/н на пр. Энгельса восточнее д. 38	1 600,00			1 600,00	
122	3241	сквер б/н на пр. Энгельса восточнее д. 46	900,00			900,00	
123	3242	сквер б/н на Костромском пр. между Мышкинской ул. и Олонечкой ул.	2 600,00				2 600,00
124	3243	сквер б/н на Олонечкой ул. юго-восточнее д. 57, корп. 1, по Костромскому	1 300,00				1 300,00
125	3244	сквер б/н на Олонечкой ул. между Ярославским пр. и пр. Энгельса	1 900,00				1 900,00
126	3245	сквер б/н на Костромском пр. у д. 60	3 200,00			3 200,00	
127	3246	сквер б/н на ул. Сакейроса южнее д. 2, д. 4 и д. 6, корп. 1	1 500,00				1 500,00
128	3247	сквер б/н на пр. Луначарского между ул. Есенина и пр. Художников	2 800,00				2 800,00
129	3248	сквер б/н на пр. Художников у д. 3, корп. 1	800,00			800,00	
130	3249	сквер б/н на Северном пр. восточнее д. 10, корп. 1	1 400,00			1 400,00	
131	3250	сквер б/н на ул. Руднева севернее д. 1, корп. 2	2 100,00			2 100,00	
132	3251	сквер б/н на пр. Культуры восточнее д. 24, корп. 1	4 500,00			4 500,00	
133	3252	сквер б/н на ул. Руднева западнее д. 5, корп. 1	3 500,00			3 500,00	
134	3253	сквер б/н на ул. Руднева западнее д. 21, корп. 1	2 300,00			2 300,00	
135	3254	сквер б/н на пр. Культуры восточнее д. 12, корп. 3	2 700,00			2 700,00	
136	3255	сквер б/н на Сиреневом бульв. западнее д. 22/26	2 000,00			2 000,00	
137	3256	сквер б/н на Придорожной аллее севернее д. 23	3 700,00			3 700,00	
138	3257	сквер б/н на пр. Художников южнее д. 31, корп. 1	1 500,00			1 500,00	
139	3258	сквер б/н на пр. Художников западнее д. 23, корп. 1	3 600,00			3 600,00	
140	3259	сквер б/н на Поэтическом бульв. севернее д. 15, корп. 1	2 200,00			2 200,00	
141	3260	сквер б/н на ул. Руднева восточнее д. 8, корп. 1	1 900,00			1 900,00	
142	3261	сквер б/н на ул. Руднева западнее д. 9, корп. 3	600,00			600,00	
143	3262	сквер б/н на ул. Есенина у д. 38, корп. 1	2 100,00			2 100,00	
144	3263	сквер б/н на пр. Просвещения западнее д. 46, корп. 1	1 500,00			1 500,00	
145	3264	сквер б/н на Сиреневом бульв. севернее д. 9	600,00				600,00
146	3265	сквер б/н на пр. Энгельса юго-западнее д. 137	2 700,00			2 700,00	
147	3266	сквер б/н на ул. Композиторов западнее д. 19	6 000,00			6 000,00	
148	3267	сквер б/н у Ср. Суздальского озера западнее д. 8 по ул. Корякова	16 500,00			16 500,00	
149	3268	сквер б/н юго-восточнее пересечения Выборгского шоссе и пр. Луначарского	1 100,00			1 100,00	
150	3269	сквер б/н на пр. Луначарского южнее д. 38	1 100,00			1 100,00	
151	3270	сквер б/н на Горском шоссе у Левашовского мемориального кладбища	2 600,00			2 600,00	
152	3271	сквер б/н на Ленинградской ул. у д. 85	28 300,00				28 300,00
153	3272	сквер б/н на Ленинградской ул. западнее линии Выборгской ж. д.	8 200,00				8 200,00
154	3273	сквер б/н на Ленинградской ул. западнее д. 89	3 100,00				3 100,00
155	3274	сквер б/н севернее д. 34 по Пляжевой ул.	27 500,00				27 500,00
156	3275	сквер б/н на Приозерском шоссе южнее д. 11	3 100,00				3 100,00
157	3276	сквер б/н на Ярославском пр. западнее д. 96 по пр. Энгельса	3 000,00			3 000,00	
158	3277	сквер б/н на Болотной ул. западнее д. 17	3 200,00			3 200,00	
159	3278	сквер б/н на Ращетовой ул. западнее д. 108 по пр. Тореза	1 500,00				1 500,00
160	3279	сквер б/н на Ращетовой ул. у д. 13, корп. 1	1 800,00				1 800,00
161	3280	сквер б/н на пересечении ул. Курчатова и ул. Шателена	2 100,00				2 100,00
162	3281	сквер б/н на Гаврской ул. у д. 6	4 600,00				4 600,00
163	3282	сквер б/н на Лиственной ул. Восточнее д. 87 по пр. Тореза	1 600,00			1 600,00	
164	3283	сквер б/н на Гаванской ул. западнее д. 12	3 900,00				3 900,00
165	3284	сквер б/н на Гаванской ул. восточнее д. 11	2 600,00				2 600,00
166	3285	сквер б/н на Дрезденской ул. южнее д. 16	3 800,00				3 800,00
167	3286	сквер б/н на пр. Тореза восточнее д. 76	2 100,00				2 100,00
168	3287	сквер б/н на Манчестерской ул. западнее д. 8 корп. 1	5 400,00				5 400,00
169	3288	сквер б/н на Манчестерской ул. южнее д. 16	5 500,00				5 500,00
170	3289	сквер б/н на пр. Тореза восточнее д. 112, корп. 1	5 900,00		5 900,00		
171	3290	сквер б/н на пр. Энгельса у д. 56	1 000,00				1 000,00
172	3291	сквер б/н на пр. Энгельса восточнее д. 52	1 400,00				1 400,00
173	3292	сквер б/н на Сердобольской ул. южнее д. 1	1 900,00				1 900,00
174	3293	сквер б/н на Гаванской ул. восточнее д. 16	500,00				500,00
175	3294	сквер б/н на Дрезденской ул. восточнее д. 6 корп. 1	600,00				600,00
176	3295	сквер б/н на Дрезденской ул. южнее д. 12	2 700,00				2 700,00
177	3296	сквер б/н на Новороссийской ул. у д. 32	2 800,00				2 800,00
178	3297	сквер б/н на М. Объездной ул. восточнее д. 22 по Институтскому	6 000,00				6 000,00
179	3298	сквер б/н на пр. Тореза северо-западнее д. 102	700,00				700,00
180	3299	сквер б/н на Придорожной аллее севернее д. 7	2 800,00				2 800,00
181	3300	сквер б/н на Сиреневом бульв. Южнее д. 2 корп. 1	1 400,00				1 400,00
182	3301	сквер б/н на Придорожной аллее севернее д. 9 корп. 1	4 100,00				4 100,00
183	3302	сквер б/н на ул. Жени Егоровой южнее д. 12 корп. 1	400,00				400,00
184	3303	сквер б/н на Староорловской ул. у д. 2 корп. 2	4 500,00				4 500,00
185	3304	сквер б/н на Новороссийской ул. между д. 10 и д. 14	900,00				900,00
186	3305	сквер б/н на Ращетовой ул. восточнее д. 9	900,00				900,00
187	3306	сквер б/н на пересечении ул. Орбели и Новороссийской ул. у д. 14 и д. 16 по	1 400,00				1 400,00
188	3307	сквер б/н западнее на Зеленой ул. между д. 59, корп. 2 и д. 61, корп. 2 по	2 400,00				2 400,00
189	3308	сквер б/н на Зеленой ул. между д. 20, корп. 2 по Тихорецкому пр. и д. 61,	2 500,00				2 500,00
190	3309	сквер б/н на Зеленой ул. юго-восточнее д. 61 по Светлановскому пр.	5 200,00				5 200,00
		Итого скверов -190:	1 052 100,00	45 600,00	418 877,00	364 923,00	252 700,00
		Итого по Выборгскому району объектов 213:	5 998 600,00	104 500,00	1 875 525,00	1 359 123,00	2 659 452,00
		КАЛИНИНСКИЙ РАЙОН					
		1. ПАРКИ					
1	4102	Муринский парк (участок 1) от пр. Культуры до Гражданского пр.	850 300,00	452 030,00	364 025,00	34 245,00	
2	4138	Муринский парк (участок 2) от Гражданского пр. до ул. Руставели	458 900,00				458 900,00
3	4103	Парк Академика Сахарова между Бестужевской ул., Пискаревским пр., пр.	263 300,00	50 000,00	166 250,00	47 050,00	

4	4105	Пионерский парк между пр Мечникова, Пискаревским пр. и Бестужевской ул	104 600,00	40 000,00	44 350,00	20 250,00	
5	4106	Пискаревский парк между пр. Непокоренных, Амурской ул., ул. Верности и	887 000,00			26 599,00	860 401,00
		Итого парки - 5:	2 564 100,00	542 030,00	574 625,00	128 144,00	1 319 301,00
		2. САДЫ					
1	4042	Любашинский сад между Полостровским пр., Замшиной ул. и пр.	128 100,00			128 100,00	
2	4107	Сад б/н между пр. Науки и ул. Верности (сад 23 кв.)	84 800,00			84 800,00	
3	4108	Сад б/н на пересечении ул. Руставели и пр. Науки (сад 24 кв.)	45 800,00			45 800,00	
4	4110	Сад б/н между ул. Демьяна Бедного, ул. Ольги Форш и пр. Просвещения (сад	119 300,00			119 300,00	
5	4111	Сад б/н на пересечении Гражданского пр. и ул. Верности (сад кв. 9а)	41 700,00	20 000,00		21 700,00	
6	4112	Сад б/н на углу ул. Комсомола и ул. Михайлова у д. 33 по ул. Комсомола (сад	11 900,00	11 900,00			
7	4113	Кондратьевский сад между Полостровским пр., Кондратьевским пр. и ул.	24 400,00			24 400,00	
8	4114	Сад б/н на Мещиновском пр.	80 000,00			20 000,00	60 000,00
9	4115	Сад б/н на ул. Верности	99 900,00				99 900,00
10	4117	Сад б/н на пересечении ул. Верности и ул. Карпинского	57 500,00				57 500,00
11	4118	Свердловский сад между Свердловской наб. и Арсенальной ул.	11 200,00			11 200,00	
12	4140	Сад Бенуа между Тихоречским пр., Светлановским пр., ул. Веденева и пр.	98 500,00			23 500,00	75 000,00
		Итого садов - 12:	803 100,00	31 900,00	478 800,00	292 400,00	0,00
		3. БУЛЬВАРЫ					
1	4079	Бульвар б/н по пр. Непокоренных	231 200,00	231 200,00			
2	4087	Бульвар б/н на ул. Карпинского	6 000,00			6 000,00	
3	4149	Бульвар б/н на Замшиной ул. от пр. Мечникова до Полостровского пр.	39 300,00			39 300,00	
		Итого бульваров - 3:	276 500,00	231 200,00	45 300,00	0,00	0,00
		4. СКВЕРЫ					
1	4074	Сквер б/н на пересечении пр. Маршала Блохера и Лабораторной ул.	8 800,00				8 800,00
2	4101	Сквер б/н на Лесном пр. между д. 1а и 1	2 100,00			2 100,00	
3	4119	Сквер б/н на пр. Непокоренных, д. 74	32 800,00	32 800,00			
4	4120	Сквер б/н на углу пр. Непокоренных и ул. Амурской	13 300,00			13 300,00	
5	4121	Сквер Чингиза Айтматова на пересечении ул. Руставели и ул. Карпинского	16 900,00			16 900,00	
6	4125	Сквер б/н на ул. Ушинского, д. 6	12 900,00			12 900,00	
7	4129	Сквер б/н на ул. Комсомола, 23	3 800,00	3 800,00			
8	4130	Сквер б/н на пл. Ленина	13 100,00	13 100,00			
9	4131	Сквер б/н у ж.-д. ст. Пискаревка	4 400,00			4 400,00	
10	4132	Сквер Безбородко на Полостровском пр. между Пискаревским пр. и	48 500,00				48 500,00
11	4133	Сквер б/н на пересечении ул. Академика Лебедева и Боткинской ул.	2 900,00	2 900,00			
12	4134	Сквер б/н между Пискаревским пр. и д. 31, д. 32 по Ключевой ул.	29 300,00			20 300,00	9 000,00
13	4141	Сквер б/н у ж.-д. ст. Кушелевка	5 400,00			5 400,00	
14	4155	Сквер б/н на Лесном пр., д. 25	5 100,00			5 100,00	
15	4033	Сквер б/н на ул. Карпинского, д. 34, корп. 1, 2, 3, 4, 5	103 400,00				103 400,00
16	4035	Сквер б/н на ул. Верности, д. 34	16 600,00				16 600,00
17	4036	Сквер б/н на ул. Карпинского, д. 9, корп. 2, 3 и д. 13	25 000,00				25 000,00
18	4038	Сквер б/н на ул. Верности, д. 46, корп. 2	15 800,00				15 800,00
19	4039	Сквер б/н на ул. Верности, д. 44, корп. 1 и д. 54	21 800,00				21 800,00
20	4040	Сквер б/н на ул. Руставели, д. 6 и д. 8	8 100,00				8 100,00
21	4052	Сквер б/н на углу Суздальского пр. и ул. Ушинского	8 700,00				8 700,00
22	4056	Сквер б/н на Светлановском пр. между д. 77 и д. 79	6 700,00				6 700,00
23	4060	Сквер б/н на Северном пр., д. 69/98	14 300,00				14 300,00
24	4066	Сквер б/н на пересечении пр. Науки и ул. Веденева	7 400,00				7 400,00
25	4069	Сквер б/н на пр. Науки, д. 25	10 800,00				10 800,00
26	4081	Сквер б/н на Мещиновском пр., д. 1	10 600,00				10 600,00
27	4082	Сквер б/н на Полостровском пр. между д. 15 и д. 19, корп. 1	25 000,00				25 000,00
28	4090	Сквер б/н на Гражданском пр. между д. 77, корп. 1 и д. 81	8 500,00				8 500,00
29	4100	Сквер б/н на Светлановском пр. д. 93, корп. 1	39 200,00				39 200,00
30	4135	Сквер б/н на пересечении Кондратьевского пр. и пр. Маршала Блохера	4 700,00		4 700,00		
31	4136	Сквер б/н на пр. Металлистов, д. 65	26 800,00				26 800,00
32	4142	Сквер б/н на пр. Науки, д. 65	2 600,00				2 600,00
33	4143	Сквер б/н на пр. Науки, д. 31	3 200,00				3 200,00
34	4145	Сквер б/н на Суздальском пр., д. 93, корп. 1	4 900,00				4 900,00
35	4147	Сквер б/н на Гражданском пр., д. 6	3 000,00				3 000,00
36	4162	Сквер б/н на Светлановском пр., д. 99, корп. 1	9 900,00				9 900,00
37	4163	Сквер б/н на пересечении пр. Мечникова и Замшиной ул.	2 200,00				2 200,00
38	4172	Сквер б/н на ул. Руставели, д. 14 и д. 16	8 800,00				8 800,00
39	4176	Сквер б/н на ул. Васенко между д. 6/10 и д. 39 по Кондратьевскому пр.	2 600,00				2 600,00
40	4177	Сквер б/н на Гражданском пр., д. 89/71	8 100,00				8 100,00
41	4178	Сквер б/н на пр. Просвещения между д. 68, корп. 1, д. 70, корп. 1 и д. 72	2 900,00				2 900,00
42	4179	Сквер б/н на Политехнической ул. от ул. Фаворского до д. 6 по ул. Хлопина	16 300,00				16 300,00
43	4180	Сквер б/н на Киришской ул. у д. 52 по ул. Руставели	6 000,00				6 000,00
44	4181	Сквер б/н на Замшиной ул. между д. 28, д. 44 и д. 31 по ул. Федосеенко	6 900,00				6 900,00
45	4182	сквер б/н на пр. Непокоренных у д. 16, корп. 1	5 300,00			5 300,00	
46	4183	сквер б/н на пл. Академика Иоффе	2 400,00			2 400,00	
47	4184	сквер б/н на ул. Вавиловых западнее д. 3, корп. 1	3 200,00			3 200,00	
48	4185	Вавиловский сквер на ул. Вавиловых	57 100,00				57 100,00
49	4186	сквер б/н на Гражданском пр. юго-восточнее д. 19, корп. 2, по пр. Науки	1 400,00				1 400,00
50	4187	сквер б/н на аллее Академика Глушко восточнее д. 71, корп. 1, и д. 71, корп.	8 800,00			8 800,00	
51	4188	сквер б/н на ул. Руставели восточнее д. 70	2 400,00				2 400,00
52	4189	сквер б/н на пр. Луначарского между д. 100 и д. 1 по ул. Ушинского	900,00				900,00
53	4190	сквер б/н на Гражданском пр. между д. 114, корп. 1, д. 116, корп. 5, и д. 116,	1 300,00			1 300,00	
54	4191	сквер б/н на Гражданском пр. между д. 114, корп. 1, д. 112, корп. 1, и д. 110,	2 100,00			2 100,00	
55	4192	сквер б/н на Гражданском пр. между д. 104, корп. 1, д. 106, корп. 1, и д. 108,	1 900,00			1 900,00	
56	4193	сквер б/н на ул. Руставели восточнее пересечения с пр. Луначарского	36 300,00				36 300,00
57	4194	сквер б/н на ул. Верности южнее д. 38, корп. 1	6 600,00			6 600,00	
58	4195	сквер б/н на пр. Культуры между д. 7, корп. 1, д. 9, корп. 1, и д. 11, корп. 1	1 600,00			1 600,00	
59	4196	сквер б/н на пр. Культуры между д. 11, корп. 1, д. 13 и д. 15, корп. 1	1 600,00			1 600,00	
60	4197	сквер б/н на ул. Бранцева западнее д. 5, корп. 7	2 100,00			2 100,00	
61	4198	сквер б/н на пр. Просвещения севернее д. 18 по ул. Бранцева	1 400,00			1 400,00	
62	4199	сквер б/н на ул. Бранцева южнее д. 15	1 500,00			1 500,00	
63	4200	сквер б/н на ул. Ушинского восточнее д. 2, корп. 1	1 600,00			1 600,00	
64	4201	сквер б/н на пр. Просвещения севернее д. 107 по Светлановскому пр.	1 200,00			1 200,00	
65	4202	сквер б/н на Светлановском пр. между д. 54, д. 56, корп. 1, и д. 58, корп. 1	1 700,00			1 700,00	
66	4203	сквер б/н на пр. Луначарского западнее д. 91 по Светлановскому пр.	1 500,00			1 500,00	

67	4204	сквер б/н на Светлановском пр. между д. 111, д. 113, корп. 1, и д. 115, корп. 1	3 200,00		3 200,00			
68	4205	сквер б/н на Учительской ул. между д. 11 и д. 13	2 000,00				2 000,00	
69	4206	сквер б/н на Учительской ул. западнее д. 11	2 100,00				2 100,00	
70	4207	сквер б/н на ул. Ушинского восточнее д. 16	8 100,00		8 100,00			
71	4208	сквер б/н на ул. Ушинского восточнее д. 18	3 700,00		3 700,00			
72	4209	сквер б/н на ул. Верности между Гражданским пр. и ул. Бутлерова	13 700,00				13 700,00	
73	4210	сквер б/н на Политехнической ул. у станции метро Политехническая	900,00		900,00			
74	4211	сквер б/н на пр. Науки севернее д. 9 по ул. Обручевых	3 700,00		3 700,00			
75	4212	сквер б/н на пересечении ул. Академика Лебедева и ул. Комиссара Смирнова	1 300,00				1 300,00	
		Итого скверов - 75:	812 700,00	52 600,00	209 000,00		551 100,00	0,00
		Итого по Калининскому району - 95 объектов:	4 456 400,00	857 730,00	1 307 725,00		971 644,00	1 319 301,00
		КИРОВСКИЙ РАЙОН						
		1. ПАРКИ						
1	5100	парк Александрово на пр. Ветеранов между пр. Народного Ополчения, ул. Козлова и пр. Стачек	1 105 200,00	383 789,00	304 800,00		126 100,00	290 511,00
2	5208	парк б/н на Кончалевском острове	500 200,00					500 200,00
		Итого парки - 2:	1 605 400,00	383 789,00	304 800,00		126 100,00	790 711,00
		2. САДЫ						
1	5061	Молвинский сад на Промышленной ул. между д. 17 и д. 19	44 500,00		37 000,00		7 500,00	
2	5066	сад Девятого Января между ул. М. Говорова, Тихомировской ул. и пр. Стачек	113 000,00	101 000,00	12 000,00			
3	5069	сад на ул. Корнеева	19 500,00		19 500,00			
4	5070	сад Кирьяново на пр. Стачек, д. 45	27 600,00		27 600,00			
		Итого садов - 4:	204 600,00	101 000,00	96 100,00		7 500,00	0,00
		3. БУЛЬВАРЫ						
1	5072	бульвар на ул. Новостроек от пр. Стачек до Автозской ул.	38 200,00		38 200,00			
2	5076	бульвар на Автозской ул. и ул. Примакова от ул. Васи Алексеева до д. 16 по ул. Примакова	40 100,00				40 100,00	
3	5083	бульвар на пр. Стачек	238 800,00	110 000,00	128 800,00			
4	5099	бульвар на пр. Ветеранов, д. 43	3 900,00				3 900,00	
5	5114	бульвар на ул. Морской Пехоты	31 900,00				31 900,00	
6	5171	бульвар на ул. Косинова, д. 19/9	2 600,00				2 600,00	
		Итого бульваров - 6:	355 500,00	110 000,00	167 000,00		78 500,00	0,00
		4. СКВЕРЫ						
1	5058	сквер на Двинской ул., д. 16, корп. 1	4 200,00		4 200,00			
2	5065	Кировский сквер на Кировской пл.	11 300,00	11 300,00				
3	5067	сквер на ул. Ивана Черных, д. 21	6 200,00		6 200,00			
4	5068	сквер на пересечении ул. Маршала Говорова и Охотничьего пер.	7 100,00				7 100,00	
5	5071	сквер на пересечении ул. Возрождения и Автозской ул.	9 000,00				9 000,00	
6	5073	сквер на пр. Стачек, д. 72	17 400,00	17 400,00				
7	5077	сквер на ул. Зенитчиков между пр. Стачек и Краснопутиловской ул.	21 800,00	21 800,00				
8	5078	сквер на Автозской ул. от ул. Новостроек до ул. Васи Алексеева	10 200,00				10 200,00	
9	5081	сквер на ул. Червоного Качества и Портовой ул. между Кронштадтской	11 400,00		11 400,00			
10	5082	сквер на ул. Червоного Качества, д. 4	4 800,00		4 800,00			
11	5086	сквер на Ленинском пр., д. 110, корп. 1	5 000,00	5 000,00				
12	5090	сквер на пр. Стачек, д. 114а	40 600,00	40 600,00				
13	5091	сквер вдоль р. Дачной от пр. Ветеранов до Дачного пр.	16 200,00				16 200,00	
14	5095	сквер на бульв. Новаторов, д. 59	2 900,00				2 900,00	
15	5097	Воронцовский сквер на Дачном пр. между пр. Ветеранов и пр. Стачек	155 100,00		155 100,00			
16	5104	сквер вдоль р. Новой между ул. Бурцева и пр. Ветеранов	22 700,00	22 700,00				
17	5105	сквер на ул. Солдата Корзуна, д. 3	5 100,00				5 100,00	
18	5109	сквер Передний Край Оборона между ул. Стойкости, пр. Маршала Жукова и	14 200,00	14 200,00				
19	5115	сквер на Двинской ул., д. 8	1 900,00		1 900,00			
20	5116	сквер на ул. Ивана Черных, д. 20	10 600,00		10 600,00			
21	5117	сквер на ул. Ивана Черных, д. 13	2 400,00		2 400,00			
22	5118	сквер на пр. Стачек, д. 5	2 900,00	2 900,00				
23	5126	сквер на пр. Народного Ополчения между д. 143 и д. 145	7 000,00				7 000,00	
24	5127	сквер вдоль р. Дачной от ул. Лени Голикова до ул. Танкиста Хрустникова	49 500,00		49 500,00			
25	5128	сквер на пересечении пр. Ветеранов и ул. Танкиста Хрустникова	8 600,00	8 600,00				
26	5129	сквер на пр. Ветеранов между д. 21 и д. 23	3 300,00		3 300,00			
27	5130	сквер на пр. Маршала Жукова, д. 64, корп. 1	5 200,00		5 200,00			
28	5133	сквер вдоль р. Новой между пр. Народного Ополчения и ул. Стойкости	19 300,00		19 300,00			
29	5134	сквер на ул. Стойкости, д. 23	2 700,00				2 700,00	
30	5135	сквер на пр. Ветеранов, д. 104	17 200,00		17 200,00			
31	5136	сквер на пр. Маршала Жукова, д. 66, корп. 1	2 900,00		2 900,00			
32	5142	сквер на бульв. Новаторов, д. 112	800,00				800,00	
33	5143	сквер вдоль р. Дачной от Дачного пр. до Ленинского пр.	20 000,00		20 000,00			
34	5145	сквер на пересечении Кронштадтской ул. и Корабельной ул.	7 500,00		7 500,00			
35	5146	сквер на ул. Новостроек между д. 28 и д. 30	3 300,00		3 300,00			
36	5150	сквер на пр. Стачек, д. 62	1 060,00		1 060,00			
37	5157	сквер на бульв. Новаторов, д. 32	51 500,00	51 500,00				
38	5163	сквер на Двинской ул. между д. 5/7 и д. 9	900,00		900,00			
39	5165	сквер на пересечении ул. Трефолева и Баррикадной ул.	2 000,00				2 000,00	
40	5166	сквер на пересечении Виндавской ул. и Двинской ул.	1 400,00		1 400,00			
41	5168	сквер на Корабельной ул., д. 6 и д. 6, корп. 2	7 400,00				7 400,00	
42	5169	сквер на пр. Стачек, д. 18	1 500,00	1 500,00				
43	5170	сквер в Огородном пер.	3 900,00		3 900,00			
44	5172	сквер на пересечении ул. Метростроевцев и Сивкова пер.	3 500,00		3 500,00			
45	5173	сквер на пл. Стачек, д. 7	2 300,00	2 300,00				
46	5174	сквер на пр. Ветеранов, д. 9	2 400,00				2 400,00	
47	5175	сквер на пересечении Виндавской ул. и Межевого кан.	2 000,00		2 000,00			
48	5176	сквер на Межевом кан., д. 5	3 600,00		3 600,00			
49	5177	сквер вдоль р. Новой между ул. Бурцева и ул. Солдата Корзуна	13 500,00		13 500,00			
50	5046	сквер на ул. Васи Алексеева, д. 16	6 300,00		6 300,00			
51	5056	сквер на пр. Маршала Жукова, д. 18	9 500,00		9 500,00			
52	5164	сквер на пересечении пр. Стачек и дор. на Туруханские острова	900,00	900,00				

53	5178	сквер б/н на пр. Стачек у д. 108а	2 800,00			2 800,00		
54	5179	сквер б/н на пр. Народного Ополчения южнее д. 89	2 000,00			2 000,00		
55	5180	сквер б/н на ул. Подводника Кузьмина юго-восточнее д. 3	1 100,00			1 100,00		
56	5181	сквер б/н на ул. Подводника Кузьмина юго-восточнее д. 5	800,00			800,00		
57	5182	сквер б/н на бульв. Новаторов юго-западнее д. 69	2 000,00			2 000,00		
58	5183	сквер б/н на пр. Ветеранов северо-западнее д. 16	2 300,00			2 300,00		
59	5184	сквер б/н на Трамвайном пр. севернее д. 9, корп. 1	1 200,00			1 200,00		
60	5185	сквер б/н на ул. Стойкости восточнее д. 18, корп. 1	800,00			800,00		
61	5186	сквер б/н на ул. Бурцева южнее д. 12	2 200,00			2 200,00		
62	5187	сквер б/н ул. Солдата Корзуна восточнее д. 89, корп. 3, по пр. Ветеранов	2 700,00			2 700,00		
63	5188	сквер б/н вдоль р. Новой между пр. Ветеранов и ул. Стойкости	15 700,00			15 700,00		
64	5189	сквер б/н на ул. Лени Голикова западнее д. 40	2 600,00			2 600,00		
65	5190	сквер б/н на ул. Лени Голикова юго-западнее д. 30	2 500,00			2 500,00		
66	5191	сквер б/н на ул. Лени Голикова западнее д. 22	3 500,00			3 500,00		
67	5192	сквер б/н на ул. Зайцева южнее д. 41	2 100,00			2 100,00		
68	5193	сквер б/н на ул. Новостроев севернее д. 25, д. 29, д. 31 и д. 35	2 100,00			2 100,00		
69	5194	сквер б/н на ул. Васи Алексеева севернее д. 72 по пр. Стачек	1 700,00			1 700,00		
70	5195	сквер б/н на ул. Новостроев южнее д. 72 по пр. Стачек	2 400,00			2 400,00		
71	5196	сквер б/н на ул. Возрождения севернее д. 15	1 400,00			1 400,00		
72	5197	сквер б/н на пр. Стачек западнее д. 26	500,00			500,00		
73	5198	сквер б/н на ул. Маршала Говорова д. 32	300,00			300,00		
74	5199	сквер б/н на ул. Корнеева у д. 6	1 800,00			1 800,00		
75	5200	сквер б/н в Майковом пер. западнее д. 4а	500,00			500,00		
76	5201	сквер б/н в Майковом пер. восточнее д. 5	300,00			300,00		
77	5202	сквер б/н на ул. Швецова между д. 4 и д. 6	1 200,00			1 200,00		
78	5203	сквер б/н на ул. Морской Пехоты западнее д. 6, корп. 1	1 600,00			1 600,00		
79	5204	сквер б/н на ул. Морской Пехоты северо-западнее д. 4	1 500,00			1 500,00		
80	5205	сквер б/н на Двинской ул. южнее д. 15	3 300,00			3 300,00		
81	5206	сквер б/н на Канонерском о-ве между д. 19 и д. 23	800,00			800,00		
82	5207	сквер б/н на пр. Стачек северо-восточнее д. 220, корп. 3	16 200,00			16 200,00		
		Итого скверов - 82:	723 860,00	200 700,00	370 460,00	152 700,00	0,00	
		Итого по Кировскому району - 94 объектов:	2 889 360,00	795 489,00	938 360,00	364 800,00	790 711,00	
		КОЛПИНСКИЙ РАЙОН						
		1. ПАРКИ						
1	6015	Колпинский парк на о. Чуконка и на полуострове	278 900,00			278 900,00		
2	6009	Парк на Клубной ул. между Садовой ул. и Парковой ул.	35 000,00			35 000,00		
3	6037	Парк б/н на Загородной ул.	452 500,00					452 500,00
4	6045	Парк б/н на Лагерном шоссе, д. 57	134 900,00					134 900,00
		Итого парки - 4:	901 300,00	0,00	0,00	313 900,00	587 400,00	
		2. САДЫ						
1	6007	Тронский сад между ул. Урицкого, наб. Комсомольского канала и ул.	14 400,00	14 400,00				
2	6001	Сад Урицкого между ул. Урицкого, ул. Правды, ул. Культуры и Октябрьской	56 700,00			56 700,00		
3	6010	Сад б/н на пересечении Раумской ул. и ул. Вавилова	49 600,00			49 600,00		
4	6014	Городской сад между бульваром Победы, пр. Ленина и Советским каналом	18 900,00	18 900,00				
		Итого садов - 4:	139 600,00	33 300,00	106 300,00	0,00	0,00	
		3. СКВЕРЫ						
1	6002	Сквер Володарского между ул. Володарского, Пролетарской ул. р. Ижорой	31 900,00			31 900,00		
2	6003	Сквер б/н на Раумской ул. у д. 48 по ул. Вавилова	41 000,00			41 000,00		
3	6004	Сквер б/н между бульв. Трудящихся и ул. В. Слуцкой	45 200,00			45 200,00		
4	6005	Сквер б/н на Тверской ул. между д. 4 и д. 32	35 700,00	35 700,00				
5	6006	Сквер б/н на Железнодорожной ул. между Центральной ул. и Садовой ул.	7 700,00					7 700,00
6	6008	Сквер б/н на пересечении Лагерного шоссе и Колпинской ул.	17 900,00			17 900,00		
7	6011	Сквер б/н на Красной ул. от Комсомольского канала до ул. Ремникова	93 400,00			93 400,00		
8	6012	Сквер б/н на Лагерном шоссе напротив ж.-д. ст. Колпино	31 000,00			31 000,00		
9	6013	Сквер б/н между Павловской ул., ул. Веры Слуцкой, Пролетарской ул. и ул.	96 900,00			96 900,00		
10	6016	Сквер б/н на ул. Веры Слуцкой, д. 19	21 900,00	21 900,00				
11	6018	Сквер Коммуны между Советским бульваром, Финляндской ул., ул. Коммуны	73 900,00			73 900,00		
12	6019	Сквер б/н на ул. Танкистов от пр. Ленина до Павловской ул.	18 700,00	18 700,00				
13	6020	Сквер б/н на Октябрьской ул. от д. 83 до Комсомольского канала	177 623,00			177 623,00		
14	6021	Сквер б/н между Октябрьской ул. и ж.-д. ст. Колпино	31 200,00	31 200,00				
15	6028	Сквер б/н на Пролетарской ул. от ул. Вавилова до ул. Володарского	13 700,00			13 700,00		
16	6029	Сквер б/н на ул. Володарского, д. 50	4 700,00			4 700,00		
17	6031	Сквер б/н на берегу Ижорского пруда между Раумской ул. и бульв.	9 950,00			9 950,00		
18	6032	Сквер б/н на Зеленой наб.	26 100,00			26 100,00		
19	6033	Сквер б/н на пересечении ул. Богайчука и Петрозаводского шоссе	89 600,00					89 600,00
20	6034	Сквер б/н на пересечении Центральной ул. и Петрозаводского шоссе	46 600,00			46 600,00		
21	6035	Сквер б/н на Шинссельбургском шоссе между д. 22 и д. 38а	9 700,00			9 700,00		
22	6036	Сквер б/н на ул. Металлургов	20 100,00			20 100,00		
23	6038	Сквер б/н на ул. Машиностроителей	22 360,00			22 360,00		
24	6039	Сквер б/н на ул. Судостроителей, д. 9	12 200,00					12 200,00
25	6040	Сквер б/н на пересечении Советского пр. и Славянской ул.	23 200,00			23 200,00		
26	6041	Сквер б/н на Шинссельбургском шоссе, между д. 3 и д. 141 и р. Невой	71 000,00					71 000,00
27	6042	Сквер б/н на Шинссельбургском шоссе, д. 52	17 498,00			17 498,00		
28	6043	Сквер б/н на Шинссельбургском шоссе между д. 259, д. 325 и р. Невой	21 800,00					21 800,00
29	6044	Сквер б/н на Шинссельбургском шоссе от д. 13 до д. 16 по Дорожной ул.	67 300,00					67 300,00
30	6046	сквер б/н на ул. Веры Слуцкой севернее д. 36 по Заводскому пр.	5 300,00			5 300,00		
31	6047	сквер б/н на ул. Александра Топлеко северо-западнее д. 11	1 600,00			1 600,00		
32	6048	сквер б/н на ул. Александра Топлеко северо-западнее д. 9	2 200,00			2 200,00		
33	6049	Сквер б/н на пересечении ул. Богайчука и Полевой ул.	800,00			800,00		
34	6050	Сквер б/н на Центральной ул. у д. 21, корп. 3 по Садовой ул.	14 800,00			14 800,00		
		Итого скверов - 34	1 204 531,00	107 500,00	657 783,00	169 648,00	269 600,00	
		Итого по Колпинскому району - 42 объектов:	2 245 431,00	140 800,00	764 083,00	483 548,00	857 000,00	
		КРАСНОГВАРДЕЙСКИЙ РАЙОН						
		1. ПАРКИ						
1	7011	Полостровский парк между шоссе Революции, ул. Маршала Тухачевского, Львовской ул. и пр. Металлистов	448 700,00	50 000,00	198 700,00	200 000,00	0,00	
2	7035	Малоохтинский парк между Малоохтинским пр., Республиканской ул., пр. Шаумяна и Первозным пер.	78 400,00	35 800,00	42 600,00	0,00	0,00	

3	7040	Заневский парк между ул. Громова, Гранитной ул. и Малоохтинским пр.	75 400,00	0,00	75 400,00	0,00	0,00
4	7056	Ладожский парк между пр. Косыгина и продолжением пр. Энтузиастов	136 800,00	0,00	71 000,00	65 800,00	0,00
5	7057	парк Малиновка между пр. Энтузиастов, ул. Передовиков, пр. Косыгина и Индустриальным пр.	144 200,00	0,00	144 200,00	0,00	0,00
		Итого парки -5:	883 500,00	85 800,00	531 900,00	265 800,00	0,00
		2. САДЫ					
1	7001	Бестужевский сад между Бестужевской ул., Пискаревским пр. и	46 200,00	0,00	46 200,00	0,00	0,00
2	7045	Б.Ильинский сад между р. Охтой, ул. Потапова и шоссе Революции	19 353,00	0,00	19 353,00	0,00	0,00
3	7046	сад б/н на пересечении шоссе Революции и ул. Коммуны	58 900,00	0,00	0,00	58 900,00	0,00
4	7047	М.Ильинский сад между Ильинской слободой, р. Лубье и р. Охтой	27 300,00	0,00	0,00	27 300,00	0,00
5	7048	сад б/н на Ильинской слободе, д. 17а	14 000,00	0,00	0,00	0,00	14 000,00
6	7049	сад б/н на шоссе Революции, д. 87	28 500,00	0,00	28 500,00	0,00	0,00
7	7055	сад Передовиков на Ирновском пр. у д. 10	12 300,00	0,00	0,00	12 300,00	0,00
8	7105	сад б/н на Пискаревском пр., д. 47	39 000,00	0,00	39 000,00	0,00	0,00
9	7153	сад Нева между шоссе Революции, Пискаревским пр. и Полостровским пр.	111 900,00	26 376,00	85 524,00	0,00	0,00
		Итого садов -9:	357 453,00	26 376,00	218 577,00	98 500,00	14 000,00
		3. БУЛЬВАРЫ					
1	7041	бульвар б/н на Рижской ул.	8 800,00	0,00	8 800,00	0,00	0,00
		Итого бульваров -1:	8 800,00	0,00	8 800,00	0,00	0,00
		4. СКВЕРЫ					
1	7002	сквер б/н на Бестужевской ул., д. 50	17 200,00	0,00	17 200,00	0,00	0,00
2	7003	сквер б/н между Малоохтинским пр. и ул. Стахановцев	12 700,00	0,00	12 700,00	0,00	0,00
3	7005	сквер б/н на Пискаревском пр. от пр. Маршала Блюхера до ул. Маршала	3 600,00	0,00	3 600,00	0,00	0,00
4	7008	сквер б/н на ул. Маршала Тухачевского, д. 29	6 000,00	0,00	6 000,00	0,00	0,00
5	7010	сквер б/н на Пискаревском пр. от Львовой ул. до пр. Металлистов	12 100,00	0,00	12 100,00	0,00	0,00
6	7014	сквер б/н южнее на пересечении Пискаревского пр. и пр. Металлистов	6 700,00	0,00	6 700,00	0,00	0,00
7	7015	сквер б/н на Апрельской ул. между д. 2 и д. 4	3 400,00	0,00	3 400,00	0,00	0,00
8	7016	сквер б/н на Апрельской ул. между д. 3 и д. 59 по Среднеохтинскому пр.	3 800,00	0,00	3 800,00	0,00	0,00
9	7017	сквер б/н на углу Среднеохтинского пр. и Крюковой ул.	7 200,00	0,00	7 200,00	0,00	0,00
10	7019	сквер б/н на пр. Энергетиков, д. 38 и д. 40	1 900,00	0,00	1 900,00	0,00	0,00
11	7020	сквер б/н на пр. Энергетиков, д. 34 и д. 36	3 400,00	0,00	3 400,00	0,00	0,00
12	7021	сквер б/н на шоссе Революции, д. 31	24 600,00	0,00	24 600,00	0,00	0,00
13	7026	сквер б/н на Среднеохтинском пр. от Б. Пороховской ул. до Панфиловой ул.	4 300,00	4 300,00	0,00	0,00	0,00
14	7027	сквер б/н на Свердловской наб. от Пискаревского пр. до р. Охты	29 900,00	29 900,00	0,00	0,00	0,00
15	7029	сквер б/н на Среднеохтинском пр. от Шелетовской ул. до ул. Александра	19 000,00	0,00	19 000,00	0,00	0,00
16	7030	сквер б/н на Среднеохтинском пр., д. 8	3 000,00	3 000,00	0,00	0,00	0,00
17	7033	Весенний сквер на Новочеркасском пр., д. 12	11 500,00	0,00	11 500,00	0,00	0,00
18	7034	сквер б/н в Первоозном пер., д. 9	7 300,00	0,00	7 300,00	0,00	0,00
19	7036	сквер б/н вдоль р. Охты от пр. Шаумяна до Уткина моста	6 700,00	0,00	0,00	6 700,00	0,00
20	7037	сквер б/н на пересечении Заневского пр. и пр. Шаумяна	4 500,00	4 500,00	0,00	0,00	0,00
21	7038	сквер б/н на пр. Шаумяна, д. 26	5 100,00	0,00	5 100,00	0,00	0,00
22	7042	сквер б/н на Гранитной ул., д. 8, д. 12 и д. 18	16 000,00	0,00	0,00	16 000,00	0,00
23	7044	сквер б/н на ул. Химиков от ул. Коммуны до Б. Ильинского моста	17 800,00	0,00	0,00	0,00	17 800,00
24	7050	Армашевский сквер на ул. Потапова от р. Охты до Ирновского пр.	56 550,00	0,00	26 550,00	0,00	30 000,00
25	7051	сквер б/н на шоссе Революции, д. 84	2 100,00	0,00	2 100,00	0,00	0,00
26	7052	сквер б/н на шоссе Революции между д. 86 и д. 86, корп. 3	2 400,00	0,00	2 400,00	0,00	0,00
27	7053	сквер б/н на шоссе Революции, д. 69	4 600,00	0,00	4 600,00	0,00	0,00
28	7064	сквер б/н на ул. Передовиков, д. 9, корп. 1 и д. 11, корп. 1	22 700,00	0,00	22 700,00	0,00	0,00
29	7067	сквер б/н между пр. Косыгина, пр. Наставников, Белорусской ул. и Ленской	21 200,00	0,00	21 200,00	0,00	0,00
30	7072	сквер б/н на пр. Энтузиастов между д. 30, корп. 2 и д. 27, корп. 2 по	6 900,00	0,00	6 900,00	0,00	0,00
31	7074	сквер б/н на пересечении Камышинской ул. и Ковалевской ул.	3 200,00	0,00	0,00	3 200,00	0,00
32	7079	сквер б/н на пр. Энтузиастов, д. 53/38	4 700,00	0,00	4 700,00	0,00	0,00
33	7081	сквер б/н на пересечении ул. Коммуны и Рябовского шоссе	8 000,00	0,00	0,00	8 000,00	0,00
34	7082	сквер б/н на Заневском пр. между д. 39 и д. 43	3 600,00	0,00	3 600,00	0,00	0,00
35	7083	сквер б/н на Заневском пр. между д. 47 и д. 51	3 100,00	0,00	3 100,00	0,00	0,00
36	7084	сквер б/н вдоль р. Оккервиль от Заневского пр. до Гранитной ул.	15 400,00	0,00	0,00	15 400,00	0,00
37	7091	сквер б/н на ул. Стахановцев между д. 9 и д. 13	3 200,00	0,00	3 200,00	0,00	0,00
38	7092	сквер б/н на пр. Косыгина между д. 28, корп. 1 и д. 30, корп. 1	31 300,00	0,00	0,00	31 300,00	0,00
39	7094	сквер б/н на Заневском пр. между д. 55 и д. 59	3 200,00	0,00	3 200,00	0,00	0,00
40	7095	сквер б/н на Таллинской ул., д. 6 и д. 8	9 000,00	0,00	9 000,00	0,00	0,00
41	7096	сквер б/н на ул. Громова, д. 10, д. 12 и д. 14/6	18 476,00	0,00	0,00	18 476,00	0,00
42	7097	сквер б/н на ул. Петра Смородина, д. 20	6 300,00	0,00	0,00	6 300,00	0,00
43	7098	сквер б/н на пр. Энергетиков у д. 31	13 600,00	0,00	0,00	13 600,00	0,00
44	7099	сквер б/н на Казанской ул., д. 5	3 300,00	0,00	3 300,00	0,00	0,00
45	7100	сквер б/н на пр. Металлистов, д. 78, корп. 1	1 300,00	0,00	1 300,00	0,00	0,00
46	7101	сквер б/н на пр. Металлистов, д. 80, корп. 1	2 700,00	0,00	2 700,00	0,00	0,00
47	7102	сквер б/н на пр. Наставников, д. 26, корп. 1 и д. 28, корп. 1	8 200,00	0,00	8 200,00	0,00	0,00
48	7103	сквер б/н на Заневском пр., д. 51, корп. 2	21 100,00	0,00	21 100,00	0,00	0,00
49	7104	сквер б/н на Большеохтинском пр., д. 3	1 700,00	0,00	1 700,00	0,00	0,00
50	7106	сквер б/н на Полостровском пр., д. 5	1 600,00	0,00	1 600,00	0,00	0,00
51	7107	сквер б/н на Бестужевской ул. между д. 39 по Пискаревскому пр. и д. 75 по	15 500,00	0,00	15 500,00	0,00	0,00
52	7108	сквер б/н на ул. Буренюна у д. 6	9 900,00	0,00	0,00	9 900,00	0,00
53	7109	сквер б/н на ул. Маршала Тухачевского у д. 31	1 400,00	0,00	0,00	1 400,00	0,00
54	7110	сквер б/н на Пискаревском пр. между д. 9, корп. 1, и д. 17, корп. 1	9 800,00	0,00	0,00	9 800,00	0,00
55	7111	сквер б/н на ул. Стасовой восточнее д. 1	2 600,00	0,00	0,00	2 600,00	0,00
56	7112	сквер б/н на ул. Маршала Тухачевского западнее д. 7, корп. 1	3 700,00	0,00	3 700,00	0,00	0,00
57	7113	сквер б/н на ул. Стасовой южнее д. 2	1 900,00	0,00	1 900,00	0,00	0,00
58	7114	сквер б/н на Шелетовской ул. между д. 3, д. 5 и д. 7	1 200,00	0,00	1 200,00	0,00	0,00
59	7115	сквер б/н на пр. Металлистов у д. 36	300,00	0,00	300,00	0,00	0,00
60	7116	сквер б/н на Комаровой ул. южнее д. 31 по Панфиловой ул.	3 600,00	0,00	0,00	3 600,00	0,00

61	7117	сквер б/н на Б. Пороховской ул. между д. 20 и д. 24	600,00	0,00	600,00	0,00	0,00
62	7118	сквер б/н на Среднеохтинском пр. между д. 39 и д. 41	1 400,00	0,00	1 400,00	0,00	0,00
63	7119	сквер б/н на Среднеохтинском пр. у д. 31	500,00	0,00	500,00	0,00	0,00
64	7120	сквер б/н на Б. Пороховской ул. между д. 34 и д. 50	2 500,00	0,00	2 500,00	0,00	0,00
65	7121	сквер б/н на Б. Пороховской ул. южнее д. 24 по пр. Энергетиков	1 200,00	0,00	0,00	1 200,00	0,00
66	7122	сквер б/н на пр. Энергетиков у д. 30, корп. 1	3 800,00	0,00	0,00	3 800,00	0,00
67	7123	сквер б/н на Краснодоходской ул. западнее д. 42, корп. 1, по Среднеохтинскому	2 200,00	0,00	2 200,00	0,00	0,00
68	7124	сквер б/н на Колторской ул. западнее д. 15	1 100,00	0,00	1 100,00	0,00	0,00
69	7125	сквер б/н на Среднеохтинском пр. между д. 13 и д. 23	1 500,00	0,00	1 500,00	0,00	0,00
70	7126	сквер б/н на Якорной ул. у д. 4	1 500,00	0,00	1 500,00	0,00	0,00
71	7127	сквер б/н на Малоохтинском пр. у д. 94	900,00	0,00	0,00	900,00	0,00
72	7128	сквер б/н на Малоохтинском пр. у д. 86	900,00	0,00	0,00	900,00	0,00
73	7129	сквер б/н между д. 17, д. 19 и д. 21 по Первозному пер.	4 000,00	0,00	0,00	4 000,00	0,00
74	7130	сквер б/н на Новочеркасском пр. у д. 36, корп. 1	1 200,00	0,00	0,00	1 200,00	0,00
75	7131	сквер б/н на Новочеркасском пр. у д. 52	1 400,00	0,00	0,00	1 400,00	0,00
76	7132	сквер б/н на пр. Шаумяна между д. 69 и д. 73	1 400,00	0,00	0,00	1 400,00	0,00
77	7133	сквер б/н на Весенней ул. у д. 20	7 300,00	0,00	7 300,00	0,00	0,00
78	7134	сквер б/н на Новочеркасском пр. у д. 9	600,00	0,00	600,00	0,00	0,00
79	7135	сквер б/н на Малоохтинском пр. между д. 38 и д. 44	1 500,00	0,00	1 500,00	0,00	0,00
80	7136	сквер б/н на Малоохтинском пр. между д. 88 и д. 92	300,00	0,00	0,00	300,00	0,00
81	7137	сквер б/н на ул. Стахановцев у д. 2	1 000,00	0,00	0,00	1 000,00	0,00
82	7138	сквер б/н на пр. Шаумяна южнее д. 54	3 600,00	0,00	0,00	3 600,00	0,00
83	7139	сквер б/н на Новочеркасском пр. севернее д. 17	700,00	0,00	700,00	0,00	0,00
84	7140	сквер б/н на Казанской ул. между д. 2 и д. 16	2 000,00	0,00	0,00	2 000,00	0,00
85	7141	сквер б/н на М. Яблоневке вдоль р. Оккервиль	5 100,00	0,00	0,00	0,00	5 100,00
86	7142	сквер б/н на ул. Стахановцев между д. 17 и д. 10 по Таллинской ул.	1 000,00	0,00	1 000,00	0,00	0,00
87	7143	сквер б/н на пр. Шаумяна у д. 42	600,00	0,00	0,00	600,00	0,00
88	7144	сквер б/н на пр. Энтузиастов у д. 19 по ул. Передовиков	4 500,00	0,00	4 500,00	0,00	0,00
89	7145	сквер б/н на пр. Ударников у д. 31	2 900,00	0,00	0,00	2 900,00	0,00
90	7146	сквер б/н на ул. Коммуны между д. 42, корп. 1, и д. 44, корп. 2	2 000,00	0,00	2 000,00	0,00	0,00
91	7149	сквер б/н на Отчествинной ул. восточнее д. 9 по ул. Лаза	1 500,00	0,00	0,00	1 500,00	0,00
92	7150	сквер б/н на пр. Наставников западнее д. 23, корп. 1, и д. 29, корп. 1	3 000,00	0,00	0,00	3 000,00	0,00
93	7151	сквер б/н северо-западнее пересечения пр. Ударников и ул. Коммуны	2 500,00	0,00	2 500,00	0,00	0,00
94	7152	сквер б/н на шоссе Революции у д. 106, д. 110, д. 112, д. 116	10 400,00	0,00	10 400,00	0,00	0,00
		Итого скверов - 94:	633 626,00	41 790,00	363 050,00	175 976,00	52 900,00
		Итого по Красногвардейскому району - 109 объектов:	1 883 379,00	153 876,00	1 122 327,00	540 276,00	66 900,00
		КРАСНОСЕЛЬСКИЙ РАЙОН					
		1. ПАРКИ					
1	8001	парк Сосновая Поляна между пр. Ветеранов, ул. Летчика Пилотова, линией	604 800,00		340 000,00		264 800,00
2	8008	парк Красное Село между пр. Ленина, ул. Восстановления, пр. Красных	373 000,00	103 873,00		269 127,00	
3	8015	Южный парк между Нагорной ул., ул. Первого Мая и Привокзальной ул.	182 200,00				182 200,00
4	8016	Полежаевский парк между Петергофским шоссе, пр. Маршала Жукова и	1 556 417,00	240 000,00			1 316 417,00
5	8080	Южно-Приморский парк на Петергофском шоссе, ограниченный ул. Доблести	831 592,00	95 000,00	239 205,00	97 387,00	400 000,00
		Итого парков - 5:	3 548 009,00	438 873,00	579 205,00	366 514,00	2 163 417,00
		2. БУЛЬВАРЫ					
1	8082	бульвар на Петергофском шоссе от Дузгерфского канала до ул. Доблести	43 700,00		17 000,00		26 700,00
2	8057	бульвар б/н на Петергофском шоссе от ул. Доблести до пр. Маршала Жукова	132 900,00	132 900,00			
3	8112	бульвар б/н на ул. Юных Пионеров от пр. Ленина до Огородной ул.	2 000,00			2 000,00	
		Итого бульваров - 3:	178 600,00	132 900,00	17 000,00	28 700,00	0,00
		3. СКВЕРЫ					
1	8003	сквер б/н на пр. Ветеранов у д. 131	21 333,00		21 333,00		
2	8004	сквер б/н на пр. Ветеранов, д. 133	5 700,00		5 700,00		
3	8005	сквер б/н на пересечении ул. Юных Пионеров и ул. Свободы	5 000,00			5 000,00	
4	8006	сквер б/н на пр. Ленина от ул. Освобождения до Бронетанковой ул.	7 900,00		7 900,00		
5	8009	сквер Скачки на пересечении пр. Ленина и ул. Ломоносова	2 100,00			2 100,00	
6	8010	сквер Автомобилист на Кингисеппском шоссе, д. 47	7 200,00			7 200,00	
7	8011	сквер б/н на Нарвской ул., д. 4, корп. 1	3 700,00			3 700,00	
8	8012	сквер б/н на пересечении пр. Ленина и ул. Массальского	7 100,00			7 100,00	
9	8013	сквер б/н на пр. Ленина от ул. Юных Пионеров до ул. Суворова	7 400,00		7 400,00		
10	8032	сквер б/н на Авангардной ул., д. 35	10 400,00			10 400,00	
11	8039	сквер б/н на ул. Добровольцев, д. 46, д. 54 и д. 62	11 900,00			11 900,00	
12	8052	сквер б/н на ул. Маршала Захарова, д. 56	1 700,00			1 700,00	
13	8064	сквер б/н на пересечении ул. Добровольцев и пр. Ветеранов	45 700,00		45 700,00		
14	8070	сквер б/н на пересечении Ленинского пр. и пр. Кузнецова	7 183,00		7 183,00		
15	8079	сквер б/н вдоль р. Ивановки между пр. Ветеранов и ул. Чекистов	154 770,00		112 220,00		42 550,00
16	8084	сквер б/н вдоль Дузгерфского канала	174 000,00	174 000,00			
17	8085	сквер б/н вдоль р. Ивановки между пр. Ветеранов и пр. Народного	161 991,00		111 991,00		50 000,00
18	8086	сквер б/н на пересечении ул. Летчика Пилотова и Рогачевского пер.	17 200,00			17 200,00	
19	8096	сквер б/н на ул. Доблести у д. 34	9 400,00			9 400,00	
20	8099	сквер б/н на пересечении пр. Красных Командиров и ул. Восстановления	3 700,00		3 700,00		
21	8101	Можайский сквер на Гатчинском шоссе между д. 3 и д. 7	6 000,00		6 000,00		
22	8104	сквер б/н на пр. Ленина, д. 91	2 000,00			2 000,00	
23	8108	сквер б/н на пр. Ленина между д. 65 и д. 67	1 300,00		1 300,00		
24	8109	сквер б/н на Гвардейской ул. Между д. 5 и д. 9	1 800,00			1 800,00	
25	8110	сквер б/н на пересечении ул. Лермонтова и Гвардейской ул.	1 000,00			1 000,00	
26	8111	сквер б/н на Гвардейской ул., д. 12	400,00			400,00	
27	8113	сквер б/н на пересечении ул. Лермонтова и ул. Юных Пионеров	5 900,00			5 900,00	
28	8117	сквер б/н на Стрельнинском шоссе, д. 6, корп. 3	1 500,00			1 500,00	
29	8119	сквер б/н на ул. Летчика Пилотова, д. 23	4 800,00			4 800,00	
30	8120	сквер б/н на пр. Ленина, д. 81	4 700,00			4 700,00	
31	8121	сквер Скорбящая Родина на пр. Ленина, д. 85	4 800,00	4 800,00			
32	8122	сквер б/н на пересечении пр. Ветеранов и ул. Партизана Германа	9 500,00	9 500,00			
33	8123	сквер б/н на Авангардной ул. У д. 16	4 400,00				4 400,00
34	8124	сквер б/н на ул. Рихарда Зорге южнее д. 4, корп. 1 и д. 4, корп. 2	3 900,00		3 900,00		
35	8125	сквер б/н на Петергофском шоссе от ул. Адмирала Черокова до ул. Адмирала	36 200,00		36 200,00		
36	8126	сквер б/н на Петергофском шоссе от ул. Адмирала Трибуца до	33 700,00		33 700,00		
37	8127	сквер б/н на ул. Маршала Захарова северо-западнее пересечения с ул.	2 000,00		2 000,00		
38	8128	сквер б/н на ул. Доблести у д. 1 по ул. Рихарда Зорге	3 600,00			3 600,00	
39	8130	сквер б/н на ул. Маршала Жукова д. 21	4 400,00		4 400,00		

40	8129	Сквер б/н, ограниченный ул. Тамбасова и д.96 по Петергофскому шоссе	826 500,00	30 000,00	235 800,00	560 700,00	
		Итого скверов -40:	1 623 777,00	218 300,00	646 427,00	754 650,00	4 400,00
		Итого по Красносельскому району - 48 объектов:	5 350 386,00	790 073,00	1 242 632,00	1 149 864,00	2 167 817,00
		КРОНИШТАДТСКИЙ РАЙОН					
		1. ПАРКИ					
1	9 003	Петровский парк между Макаровской ул., Арсенальным пер., и Средней	56 000,00	56 000,00			
2	9 004	Екатерининский парк между ул. Советской и Обводным каналом	28 400,00	28 400,00			
3	9 027	Овражный парк между Якорной пл., Доковым бассейном, Летним садом и	30 200,00	30 200,00			
		Итого парков - 3:	114 600,00	114 600,00	0,00	0,00	0,00
		2. САДЫ					
1	9 002	Андреевский сад между пр. Ленина, Безмякиным пер., ул. Карла Маркса и	8 600,00		8 600,00		
2	9 007	Летний сад между Петровской ул., Красной ул., Овражным парком и	52 100,00		52 100,00		
3	9 015	сад Морского собора на Якорной пл.	19 900,00	19 900,00			
		Итого садов -3:	80 600,00	19 900,00	60 700,00	0,00	0,00
		3. БУЛЬВАРЫ					
1	9 020	бульвар б/н на Тулонской аллее (у стадиона)	1 900,00			1 900,00	
2	9 021	бульвар б/н на ул. Комсомола от ул. Восстания до Советской ул.	2 600,00		2 600,00		
3	9 023	бульвар б/н на ул. Карла Маркса от ул. Советской до Макаровской ул.	11 700,00		11 700,00		
4	9 024	бульвар б/н на Тулонской аллее	2 700,00			2 700,00	
		Итого бульваров -4:	18 900,00	0,00	14 300,00	4 600,00	0,00
		4. СКВЕРЫ					
1	9 001	сквер Подводников между ул. Мартынова, ул. Карла Маркса, ул.	6 900,00	6 900,00			
2	9 006	сквер Металлист (Романовский сквер) между ул. Лебедева, ул. Аммермана,	8 800,00		8 800,00		
3	9 010	сквер Кирова на Осокиной ул. между ул. Гусева и ул. Советской	4 700,00	4 700,00			
4	9 011	сквер б/н на ул. Сургина от пр. Ленина до ул. Карла Маркса	2 600,00		2 600,00		
5	9 014	сквер б/н на Советской ул., д.35	2 200,00		2 200,00		
6	9 016	сквер б/н на пересечении Цитадельского шоссе ул. Гидростроителей	50 400,00			50 400,00	
7	9 022	сквер б/н на Тулонской аллее, д. 2 (у причала)	16 400,00			16 400,00	
8	9 025	сквер б/н на ул. Гидростроителей между д. 3 и д. 7	9 900,00		9 900,00		
9	9 026	сквер б/н на Якорной пл., д.2 и д. 2а	6 400,00	6 400,00			
10	9 028	сквер б/н между д.41 и д.43 по Цитадельскому шоссе	4 500,00			4 500,00	
11	9 029	сквер б/н на ул. Зосимова, д.4	800,00		800,00		
12	9 030	сквер б/н на ул. Газовый Завод, д.1	2 000,00			2 000,00	
13	9 031	сквер б/н на Ленинградской ул., д. 1	1 500,00			1 500,00	
14	9 032	сквер на пр. Ленина, д.5	1 400,00		1 400,00		
15	9 033	сквер на Ленинградской ул., д. 2	6 800,00			6 800,00	
16	9 034	сквер на ул. Зосимова, д.3	8 800,00			8 800,00	
17	9 035	сквер б/н северо-западнее пересечения Цитадельского шоссе и ул.Адмирала	38 800,00			38 800,00	
18	9 036	сквер б/н у д.3 по Кронштадтскому шоссе	11 500,00			11 500,00	
19	9 037	сквер б/н у д.10 по Ленинградской ул.	1 300,00			1 300,00	
20	9 038	сквер б/н на Посадской ул., д. 19	1 800,00			1 800,00	
21	9 039	сквер б/н на Посадской ул., д. 21	400,00			400,00	
22	9 040	сквер б/н на ул. Зосимова, д. 22, корп. 1	2 300,00			2 300,00	
23	9 041	сквер б/н на Кронштадтском шоссе западнее д.8	25 800,00			25 800,00	
24	9 042	сквер б/н на Цитадельском шоссе вдоль Кронверкского канала	8 300,00			8 300,00	
25	9 043	сквер б/н на Ястеной пл., северо-западнее д.3, лит.А по Тулонской аллее	1 000,00			1 000,00	
26	9 044	сквер б-н северо-западнее пересечения Цитадельского шоссе и ул. Адмирала	18 700,00			18 700,00	
27	9 045	сквер б-н юго-восточнее д. 7 по ул. Восстания	29 600,00			29 600,00	
		Итого скверы -27:	273 600,00	18 000,00	25 700,00	92 400,00	137 500,00
		Итого по Кронштадтскому району - 37 объектов:	487 700,00	152 500,00	100 700,00	97 000,00	137 500,00
		КУРОРТНЫЙ РАЙОН					
		1. ПАРКИ					
1	10021	Нижний парк (парк Пята) на пересечении Парковой ул. и Никитинской ул.	104 900,00			104 900,00	
2	10022	Средний парк между Парковой ул., Ботанической ул. и Садовой ул.	56 700,00			56 700,00	
3	10023	Верхний парк между Лесной ул., ул. Андреева, ул. Максима Горького и Оранжевой ул.	52 500,00			52 500,00	
4	10042	Парк б/н вдоль наб. р. Сестры	52 100,00			52 100,00	
5	10045	Парк б/н на ул. Инструментальщиков у д. 15	26 800,00			26 800,00	
6	10096	Парк б/н юго-восточнее пересечения Прямой ул. и Курортной ул.	25 600,00			25 600,00	
7	10117	Парк б-н севернее пересечения Приморского шоссе и Заречной дороги	59 100,00				59 100,00
		Итого парков - 7:	377 700,00	0,00	0,00	318 600,00	59 100,00
		2. САДЫ					
1	10001	Плодовый сад между Аттечной ул. у д.19 и д.25 по Комсомольской ул.	39 300,00			39 300,00	
		Итого садов -1:	39 300,00	0,00	0,00	39 300,00	0,00
		3. БУЛЬВАРЫ					
1	10048	бульвар между Приморским шоссе и озером Сестрорецкий Разлив	152 300,00		152 300,00		
2	10046	бульвар б/н на ул. Володарского между наб. р. Сестры и ул. Борисова	42 200,00		42 200,00		
3	10038	бульвар б/н на Приморском шоссе, д.350	40 900,00	40 900,00			
4	10075	бульвар б/н на Петровской ул.	12 800,00			12 800,00	
5	10156	бульвар б-н на Приморском шоссе восточнее д. 381	8 000,00			8 000,00	
		Итого бульваров -5:	256 200,00	40 900,00	194 500,00	12 800,00	8 000,00
		4. СКВЕРЫ					
1	10002	Сквер Побела между Красноармейской ул. и пр. Ленина	22 900,00	22 900,00			
2	10003	Молодежный сквер между пр. Ленина, Клубной ул. и Парковой ул.	5 400,00		5 400,00		
3	10004	Сквер б/н на пересечении пр. Ленина и Гостинной ул.	9 900,00			9 900,00	
4	10005	Паровозный сквер между пр. Ленина, Зеленогорским шоссе и линией Финляндской ж.д.	29 700,00			29 700,00	
5	10006	Служебный сквер на пр. Ленина между Зеленогорским шоссе и линией Финляндской ж.д.	7 400,00		7 400,00		
6	10007	Сквер б/н на пересечении Вокзальной ул. и пр. Ленина	8 700,00		8 700,00		
7	10008	Сквер б/н на пересечении Вокзальной ул. и Загородной ул.	4 400,00			4 400,00	
8	10009	Сквер б/н на пр. Красных Командиров от Любимой ул. до ул. Красных	5 200,00			5 200,00	

9	10010	Сквер б/н на пересечении Приморского шоссе и ул. Красноармейской	7 700,00			7 700,00	
10	10011	Сквер б/н на пересечении Приморского шоссе и Нижней ул.	3 400,00		3 400,00		
11	10012	Сквер б/н на пр. Красных Командиров между д. 11 и д. 13а	4 500,00				4 500,00
12	10013	Сквер б/н на Приморском шоссе у д. 559/1	2 800,00			2 800,00	
13	10014	Сквер б/н на Приморском шоссе между д. 552 и д. 558	21 200,00			21 200,00	
14	10015	Сквер б/н на пересечении Кооперативной ул. и Березового пер.	2 200,00				2 200,00
15	10016	Комаровский сквер между Морской ул., Северной ул., 1-й Дачной ул. и Озерной ул.	12 700,00		12 700,00		
16	10017	Репинский сквер м/у Приморским шоссе, 1-й Новой ул. и ул. Репина	18 200,00		18 200,00		
17	10018	Сквер б/н на Приморском шоссе м/у Алтеевской ул. и Луговой ул.	5 300,00		5 300,00		
18	10019	Сквер б/н на пересечении Приморского шоссе и Нагорной ул.	14 600,00			14 600,00	
19	10020	Сквер б/н на пересеч. Приморского шоссе и Песочной ул.	6 900,00			6 900,00	
20	10024	Привокзальный сквер на пересечении ул. Коммунаров и Дубковского шоссе	12 700,00		12 700,00		
21	10025	Сквер б/н на ул. Володарского, д. 3	1 900,00		1 900,00		
22	10026	Парадный сквер на ул. Володарского у д. 1	1 400,00		1 400,00		
23	10027	Сквер б/н на ул. Володарского, д. 4б	3 500,00			3 500,00	
24	10028	Сквер б/н между ул. Мосина, Перепалской наб. и озером Сестрорецкий Разлив	6 600,00		6 600,00		
25	10029	Сквер б/н на ул. Мосина, д. 32	3 200,00			3 200,00	
26	10031	Сквер б/н на пересеч. Приморского шоссе и Транспортной ул.	3 300,00		3 300,00		
27	10033	Сквер б/н на 37-м км Приморского шоссе (у мемориала Карельский укрепрайон)	6 200,00				6 200,00
28	10034	Сквер б/н на пл. Свободы, д. 2	7 600,00		7 600,00		
29	10035	Сквер Петра Великого на пл. Свободы, д. 1	56 400,00	56 400,00			
30	10037	Сквер б/н на Приморском шоссе у д. 270 и 272	24 900,00			24 900,00	
31	10039	Сквер б/н на ул. Мосина между Перепалской наб. и наб. Стронтелей	15 300,00			15 300,00	
32	10040	Крестовский сквер на пересечении ул. Мосина и ул. Воскова	6 600,00		6 600,00		
33	10041	Комсомольский сквер между Кавалерийской ул., Приморским шоссе и пр. Ленина	40 800,00		40 800,00		
34	10053	Сквер б/н на ул. Токарева, д. 7	4 000,00		4 000,00		
35	10056	Верхний сквер между Зеленогорским шоссе, пр. Ленина, Привокзальной ул. и Разъездной ул.	28 100,00		28 100,00		
36	10057	Привокзальный сквер на Вокзальной ул. напротив ж.-д. ст. Зеленогорск	2 500,00		2 500,00		
37	10058	сквер б/н на Любимой ул. между Конной ул. и ул. Красных Курганов	34 700,00				34 700,00
38	10059	сквер б/н на Морской ул. между д. 2 по Морской ул. и д. 520а, д. 520б по Приморскому шоссе	11 500,00			11 500,00	
39	10061	сквер б/н на Приморском шоссе от Кооперативной ул. до Березовой ул.	4 000,00		4 000,00		
40	10062	Сквер б/н на Приморском шоссе между д. 551/2 и д. 553	4 100,00			4 100,00	
41	10063	Чудный сквер на Приморском шоссе северо-восточнее д. 434	6 500,00		6 500,00		
42	10065	Сквер б/н между Пролетарским пр. и Пионерской ул.	5 700,00				5 700,00
43	10068	Сквер б/н на пересеч. Бассейной ул. и Приморского шоссе	4 600,00			4 600,00	
44	10069	Северный сквер между Приморским шоссе и ул. Володарского	12 800,00		12 800,00		
45	10070	сквер б/н на Зеленогорском шоссе м/у Морской ул. и ул. Лейтенантов	28 800,00		28 800,00		
46	10071	сквер б/н на пересечении Морской ул. и Привокзальной ул.	1 100,00		1 100,00		
47	10072	сквер б/н на Привокзальной ул. м/у Морской ул. и 1-й Дачной ул.	2 500,00		2 500,00		
48	10073	Сквер б/н на Привокзальной ул. между 1-й Дачной и 2-й Дачной ул.	4 300,00		4 300,00		
49	10074	Привокзальный сквер на Зеленогорском шоссе между Вокзальной ул. и	7 700,00		7 700,00		
50	10076	Сквер б/н на Приморском шоссе от ул. Ср. Ленинградской ул. до Петровской	3 100,00		3 100,00		
51	10077	Сквер б/н м/у озером Сестрорецкий разлив и дорогой к Шалашу Ленина	16 400,00			16 400,00	
52	10078	Сквер б/н на пр. Красных Командиров от Конной ул. до Любимой ул.	3 600,00			3 600,00	
53	10079	Сквер Юность между пр. Ленина, Красноармейской ул. и Алтеевской ул.	12 600,00		12 600,00		
54	10080	Сквер б/н на пересечении Приморского шоссе и Заречной дор.	46 600,00				46 600,00
55	10081	Сквер б/н на пр. Ленина между д. 8 и д. 12	3 800,00		3 800,00		
56	10082	Сквер б/н на пересечении Привокзальной ул. и Еловой аллеи	5 300,00			5 300,00	
57	10083	сквер б/н на пересеч. Привокзальной ул. и Привокзального пер.	2 200,00			2 200,00	
58	10084	сквер б/н на пересечении Привокзальной ул. и Железнодорожной ул.	2 000,00			2 000,00	
59	10085	сквер б/н на Привокзальной ул. от ул. Громыкалова до Саперной ул.	71 500,00				71 500,00
60	10086	сквер б/н на пересечении Привокзальной ул. и 4-й Дачной ул.	12 100,00			12 100,00	
61	10087	сквер б/н на пересечении Приморского шоссе и Петровской ул.	900,00			900,00	
62	10088	сквер б/н на пересечении Вокзальной ул. и Зеленогорского шоссе п.	3 900,00				3 900,00
63	10089	сквер б/н на 38-м км Приморского шоссе	1 100,00			1 100,00	
64	10090	сквер б/н на Прямой ул.	62 200,00				62 200,00
65	10091	сквер б/н на пересеч. Приморского шоссе и 2-го Балтийского пер.	52 300,00			52 300,00	
66	10092	сквер Восьмого Марта между Приморским шоссе, пр. Ленина и ул. Клубной	13 500,00		13 500,00		
67	10093	сквер б/н в Игрушечном пер. между Б. Литейным пер. и Водосливным кан.	4 400,00			4 400,00	
68	10094	сквер б/н на пересечении Цемянковой ул. и ул. Воскова	2 800,00		2 800,00		
69	10095	сквер б/н на Дальней ул. западнее д. 7 по Привокзальной ул.	1 000,00			1 000,00	
70	10097	сквер б/н восточнее пересечения Артиллерийской ул. и Нижней ул.	16 600,00				16 600,00
71	10098	сквер б/н севернее пересечения Артиллерийской ул. и ул. Восстания	7 500,00				7 500,00
72	10099	сквер б/н в Сосновом пер. между д. 366 по Комсомольской ул. и д. 4 по	32 400,00				32 400,00
73	10100	сквер б/н северо-западнее пересечения Комсомольской ул. и Соснового пер.	32 700,00				32 700,00
74	10101	сквер б/н на Сосновой ул. восточнее д. 11 по Разъездной ул.	5 600,00				5 600,00
75	10102	сквер б/н юго-восточнее пересечения Сосновой ул. и Разъездной ул.	5 100,00				5 100,00
76	10103	сквер б/н северо-восточнее пересечения Приморского шоссе и Средней ул.	56 900,00				56 900,00
77	10104	сквер б/н на Горной ул. южнее д. 9	7 600,00				7 600,00
78	10105	сквер б/н северо-восточнее пересечения Горной ул. и Приморского шоссе	20 500,00				20 500,00
79	10106	сквер б/н северо-восточнее пересечения Широкой ул. и Приморского шоссе	16 200,00				16 200,00
80	10107	сквер б/н северо-западнее пересечения Связной ул. и Приморского шоссе	9 300,00				9 300,00
81	10108	сквер б/н северо-западнее пересечения Кооперативной ул. и Березового пер.	3 800,00				3 800,00

82	10109	сквер б/н на Приморском шоссе западнее д. 529	500,00			500,00	
83	10110	сквер б/н северо-западнее пересечения Красноармейской ул. и Приморского шоссе	4 500,00			4 500,00	
84	10111	сквер б-н северо-западнее пересечения ул. Володарского и наб. Реки Сестры	1 300,00		1 300,00		
85	10112	сквер б-н на ул. Токарева восточнее д. 18	1 400,00		1 400,00		
86	10113	сквер б-н в Б. Литейном пер. севернее д. 14а по ул. Токарева	500,00		500,00		
87	10114	сквер б-н восточнее д. 286 по Приморскому шоссе	2 100,00		2 100,00		
88	10115	сквер б-н на ул. Мосина восточнее д. 3	900,00		900,00		
89	10116	сквер б-н на наб. Строителей юго-восточнее д. 8	1 800,00		1 800,00		
90	10118	сквер б-н юго-восточнее д. 15 по ул. Токарева	7 900,00		7 900,00		
91	10119	сквер б-н восточнее д. 6 по ул. Восточной	74 500,00			74 500,00	
92	10120	сквер б/н северо-западнее пересечения Привокзальной ул. и 2-й Дачной ул.	1 100,00		1 100,00		
93	10121	сквер б/н на Зеленогорском шоссе северо-восточнее д. 2/8 по	8 000,00			8 000,00	
94	10122	сквер б/н на Привокзальной ул. западнее д. 44	3 600,00			3 600,00	
95	10123	сквер б/н юго-западнее пересечения Ленинградской ул. и 5-й Дачной ул.	11 100,00			11 100,00	
96	10124	сквер б/н юго-восточнее пересечения Цветочной ул. и 4-й Дачной ул.	20 300,00			20 300,00	
97	10125	сквер б/н на Привокзальной ул. от ул. Кривоца до ул. Васильева	11 700,00			11 700,00	
98	10126	сквер б/н юго-восточнее пересечения Привокзальной ул. и ул. Васильева	1 700,00			1 700,00	
99	10127	сквер б/н севернее пересечения Привокзальной ул. и ул. Юрия Германа	6 700,00			6 700,00	
100	10128	сквер б/н юго-западнее пересечения Зеленогорского шоссе и Октябрьской ул.	21 000,00			21 000,00	
101	10129	сквер б/н на Зеленогорском шоссе юго-западнее пересечения с Лесным пр.	19 600,00			19 600,00	
102	10130	сквер б/н юго-восточнее пересечения улицы Лейтенантов и Морской ул.	2 300,00		2 300,00		
103	10131	сквер б-н на Ленинградской ул. западнее д. 68	6 700,00			6 700,00	
104	10132	сквер б/н на Приморском шоссе у дома 436	20 300,00			20 300,00	
105	10133	сквер б/н на Приморском шоссе восточнее д. 444	4 500,00			4 500,00	
106	10134	сквер б/н на Вокзальной ул. восточнее д. 3 по Школьной ул.	19 300,00			19 300,00	
107	10135	сквер б/н на Зеленогорском шоссе северо-западнее д. 8 по Школьной ул.	8 900,00			8 900,00	
108	10136	сквер б/н на Завокзальной ул. у д. 10	4 800,00			4 800,00	
109	10137	сквер б/н на Приморском шоссе между д. 390 и д. 392	9 700,00			9 700,00	
110	10138	сквер б/н на Привокзальной ул. между д. 3 по Финляндской ул. и д. 3а по	7 600,00			7 600,00	
111	10139	сквер б-н на Большом пр южнее д. 1	1 000,00			1 000,00	
112	10140	сквер б/н южнее пересечения ул. Решна и 18 Новой ул.	7 300,00			7 300,00	
113	10141	сквер б/н на Цветочной ул. между д. 3а, д. 5а и д. 40, корп. 8, по	2 800,00			2 800,00	
114	10142	сквер б/ севернее пересечения Большого пр. и Северной ул.	3 500,00			3 500,00	
115	10143	сквер б/н юго-восточнее пересечения Приморского шоссе и Приморского пер.	2 500,00			2 500,00	
116	10144	сквер б-н юго-восточнее пересечения Приморского шоссе и Кронштадтской	19 100,00			19 100,00	
117	10145	сквер б-н на Приморском шоссе от Колхозной ул. до Ленинградской ул.	7 500,00			7 500,00	
118	10146	сквер б-н с-в пересечения Приморского шоссе и Ленинградской ул.	2 400,00			2 400,00	
119	10147	сквер б-н на Приморском шоссе южнее д. 1д по Лесной ул.	4 600,00			4 600,00	
120	10148	сквер б-н северо-восточнее пересечения Приморского шоссе и Лесной ул.	5 900,00			5 900,00	
121	10149	сквер б-н северо-западнее пересечения Приморского шоссе и Нагорной ул.	7 400,00			7 400,00	
122	10150	сквер б-н восточнее пересечения Приморского шоссе и Нагорной ул.	14 800,00			14 800,00	
123	10151	сквер б-н юго-западнее пересечения Приморского шоссе и 2-й Боровой ул.	5 800,00			5 800,00	
124	10152	сквер б-н юго-восточнее пересечения Приморского шоссе и 2-й Боровой ул.	23 800,00			23 800,00	
125	10153	сквер б-н на Приморском шоссе юго-восточнее д. 362	29 600,00			29 600,00	
126	10154	сквер б-н северо-западнее пересечения Приморского шоссе и Пионерской ул.	1 300,00			1 300,00	
127	10155	сквер б-н на Приморском шоссе южнее д. 2 к. 3 по Вокзальной ул.	1 900,00			1 900,00	
128	10157	сквер б-н северо-западнее пересечения Курносиковой ул. и Приморского	1 500,00			1 500,00	
129	10158	сквер б-н северо-западнее пересечения ул. Володарского и ул.	51 400,00			51 400,00	
130	10159	сквер б-н восточнее д. 10 по ул. Инструментальщиков г. Сестроречк	162 900,00			162 900,00	
131	10160	сквер б/н южнее д. 3 по ул. Строителей	5 800,00		5 800,00		
132	10161	сквер б/н юго- восточнее пересечения 3-й Поперечной ул. и 4-й Тарховской	28 400,00		28 400,00		
133	10162	сквер б/н юго- восточнее пересечения Дубковского шоссе и ул. Токарева	13 000,00		13 000,00		
134	10163	сквер б/н южнее д. 20 по Курортной ул.	10 500,00			10 500,00	
135	10164	сквер б/н на Приморском шоссе северо- восточнее д. 6 по 2-й Боровой ул.	91 000,00			91 000,00	
136	10165	сквер б/н на пересечении 1- го Межевого переулка и ул. Межевой	9 000,00			9 000,00	
		Итого скверы -136:	1 880 900,00	79 300,00	300 100,00	307 600,00	1 193 900,00
		Итого по Курортному району - 149 объектов:	2 554 100,00	120 200,00	494 600,00	678 300,00	1 261 000,00
		МОСКОВСКИЙ РАЙОН					
		1. ПАРКИ					
1	11002	парк Авиаторов между Новоизмайловским пр., Бассейной ул., Кубинской ул.	72 350,00		72 350,00		
2	11098	Пулковский парк на пересечении Пулковского шоссе и Московского шоссе	387 200,00		276 500,00	110 700,00	
3	11205	парк б/н на Пулковское шоссе, д.40	5 200,00	5 200,00			
4	11001	Московский парк Победы между Московским пр., Кузнечиковой ул., пр. Юрия Гагарина и Бассейной ул.	642 624,90	28 000,00	614 624,90		
		Итого парков - 4:	1 107 374,90	33 200,00	963 474,90	110 700,00	0,00
		2. САДЫ					
1	11003	Московский сад между Черниговской ул., пл. Московские Ворота и	4 100,00	4 100,00			
2	11005	сад Дубовая роща на западной стороне Пулковского шоссе от	142 200,00		142 200,00		
3	11104	сад Динамо на пересечении Заставской ул. и Цветочной ул.	5 717,00			5 717,00	
4	11105	Колмовский сад на пересечении Московского пр. и ул. Глеба Успенского	2 000,00	2 000,00			
		Итого садов - 4:	154 017,00	6 100,00	142 200,00	5 717,00	0,00
		3. БУЛЬВАРЫ					
1	11004	бульвар б/н по Варшавской ул.	26 700,00		26 700,00		
2	11006	бульвар б/н на Пулковском шоссе от пл. Победы до Дунайского пр.	109 000,00		109 000,00		
3	11093	бульвар б/н на пр. Космонавтов	217 300,00		217 300,00		

4	11100	бульвар б/н между Дунайским пр. и ул. Галстяна	37 800,00		37 800,00		
5	11127	бульвар б/н на пр. Юрия Гагарина от Бассейной ул. до ул. Ленсовета	192 100,00		192 100,00		
6	11169	бульвар б/н на Алтайской ул.	11 700,00		11 700,00		
7	11191	бульвар б/н на ул. Гастелло	8 600,00		8 600,00		
8	11193	бульвар б/н на ул. Победы от Варшавской ул. до Бассейной ул.	12 700,00		12 700,00		
9	11206	бульвар б/н на Пулковском шоссе от ул. Галстяна до Дунайского пр.	15 800,00		15 800,00		
		Итого бульваров - 9:	631 700,00	0,00	631 700,00	0,00	0,00
		4. СКВЕРЫ					
1	11007	сквер б/н на улице Гастелло, д. 7	8 900,00		8 900,00		
2	11008	сквер б/н на ул. Фрунзе между д. 16 и д. 18	15 400,00		15 400,00		
3	11010	сквер б/н на Московском шоссе, д. 14, корп. I и д. 16, корп. I	12 200,00		12 200,00		
4	11012	сквер б/н на пр. Юрия Гагарина, д. 8	77 400,00		77 400,00		
5	11013	сквер Южная роща между ул. Типанова, Московским пр., Алтайской ул. и	22 500,00	22 500,00			
6	11023	сквер б/н на пр. Космонавтов, д. 28, корп. I и д. 30, корп. I	11 200,00		5 600,00	5 600,00	
7	11033	сквер б/н на Бассейной ул., д. 53	7 400,00		7 400,00		
8	11046	сквер б/н на Московском шоссе между д. 32 и д. 34	12 300,00			12 300,00	
9	11070	сквер б/н на пересечении ул. Решетникова и Свободской ул.	4 900,00			4 900,00	
10	11072	сквер б/н на ул. Чернышевского, д. 11	25 900,00		25 900,00		
11	11094	сквер б/н на ул. Орджоникидзе, д. 63	8 900,00		8 900,00		
12	11095	сквер б/н на Звездной ул., д. 22	7 500,00		7 500,00		
13	11102	сквер б/н на Пулковском шоссе, д. 7, корп. 2	13 200,00		13 200,00		
14	11103	сквер б/н на пересечении Пулковского шоссе и Дунайского пр.	51 400,00		51 400,00		
15	11122	сквер Северная роща между Авиационной ул., Московским пр., ул. Типанова	19 800,00	19 800,00			
16	11123	сквер б/н на ул. Ленсовета, д. 12	13 000,00		13 000,00		
17	11135	сквер б/н между ул. Ленсовета и ул. Орджоникидзе	57 900,00			57 900,00	
18	11138	сквер б/н на Московской пл.	27 900,00	27 900,00			
19	11145	сквер б/н на пр. Космонавтов, д. 48	4 300,00		2 150,00	2 150,00	
20	11147	сквер б/н на пр. Космонавтов, д. 48, корп. I	3 700,00		1 850,00	1 850,00	
21	11148	сквер б/н на пр. Космонавтов, д. 46, корп. I	5 000,00		2 500,00	2 500,00	
22	11151	сквер б/н на Московском пр., д. 212	20 900,00	20 900,00			
23	11152	сквер б/н на ул. Решетникова между д. 5 и д. 9	3 900,00		3 900,00		
24	11157	сквер б/н на Московском пр., д. 66	800,00	800,00			
25	11158	Смоленский сквер на пересечении Московского пр. и Смоленской ул.	2 900,00	2 900,00			
26	11174	сквер б/н на Бассейной ул. между д. 41 и д. 45	400,00			400,00	
27	11175	сквер б/н на ул. Орджоникидзе, д. 33, д. 39 и д. 43	7 900,00		7 900,00		
28	11176	сквер б/н на пр. Космонавтов, д. 32	3 100,00		1 550,00	1 550,00	
29	11178	сквер б/н на пр. Космонавтов, д. 22	3 200,00		1 600,00	1 600,00	
30	11180	сквер б/н на ул. Авиационной, д. 38	2 900,00		2 900,00		
31	11182	сквер б/н на ул. Ленсовета, д. 3 и д. 5	4 300,00		4 300,00		
32	11183	сквер б/н на Пулковском шоссе, д. 15, корп. 2	20 500,00		10 250,00	10 250,00	
33	11186	сквер б/н на Московском пр. между д. 179 и д. 189	17 000,00	17 000,00			
34	11187	сквер б/н на пересечении Московского пр. и Детского пер.	2 000,00	2 000,00			
35	11188	сквер б/н на Пулковском шоссе, д. 3	6 800,00		6 800,00		
36	11189	сквер б/н на ул. Типанова, д. 25	5 500,00			5 500,00	
37	11190	сквер б/н на Благодатной ул., д. 20	1 300,00		1 300,00		
38	11192	сквер б/н на пересечении Московского пр. и Заставской ул.	500,00	500,00			
39	11194	сквер б/н на Московском пр. между д. 195 и д. 197	6 900,00	6 900,00			
40	11195	сквер б/н на пересечении ул. Пилотов и Штурманской ул.	2 500,00		2 500,00		
41	11196	сквер б/н на пересечении Московского пр. и ул. Фрунзе	8 600,00	8 600,00			
42	11197	сквер б/н на Витебском пр., д. 27	10 800,00		5 400,00	5 400,00	
43	11198	сквер б/н на ул. Пилотов, д. 14, корп. I	1 400,00		1 400,00		
44	11199	сквер б/н на пересечении Московского пр. и Киевской ул.	800,00	800,00			
45	11200	сквер Викентия Гривина на ул. Пилотов между д. 20 и д. 24	6 700,00		6 700,00		
46	11201	сквер б/н на пр. Космонавтов, д. 48, корп. 2	3 500,00		1 750,00	1 750,00	
47	11202	сквер б/н на ул. Пилотов между д. 17 и д. 23	7 700,00		7 700,00		
48	11203	сквер б/н на 20-м км Пулковского шоссе, (Пулковский рубеж)	53 400,00			53 400,00	
49	11204	сквер б/н на ул. Пилотов между д. 25 и д. 31	6 400,00		6 400,00		
50	11207	сквер б/н на ул. Севастьянова восточнее д. 14	2 000,00			2 000,00	
51	11208	сквер б/н на ул. Коли Томчака южнее д. 28 по Заставской ул.	500,00			500,00	
52	11209	сквер б/н на ул. Коли Томчака между д. 11/17 и д. 9	700,00			700,00	
53	11210	сквер б/н северо-западнее пересечения ул. Коли Томчака и Заставской ул.	300,00			300,00	
54	11211	сквер б/н на Московском пр. юго-западнее д. 152	3 100,00		3 100,00		
55	11212	сквер б/н на ул. Севастьянова у д. 11	400,00			400,00	
56	11213	сквер б/н на Звездной ул. восточнее д. 24	800,00			800,00	
57	11214	сквер б/н на пр. Космонавтов западнее д. 53/56 по ул. Орджоникидзе	1 800,00			1 800,00	
58	11215	сквер б/н на пр. Космонавтов западнее д. 18, корп. I	3 900,00			3 900,00	
59	11216	сквер б/н на ул. Типанова у д. 29	3 900,00		1 950,00	1 950,00	
60	11217	сквер б/н на Витебском пр. восточнее д. 21, корп. I	2 100,00			2 100,00	
61	11218	сквер б/н на Витебском пр. от Кузнецовской ул. до Благодатной ул.	15 500,00			7 750,00	7 750,00
62	11219	сквер б/н северо-западнее пересечения Витебского пр. и Кузнецовской ул.	5 400,00			5 400,00	
63	11220	сквер б/н на Витебском пр. восточнее д. 29 по ул. Типанова	2 800,00			2 800,00	
64	11221	сквер б/н на Бассейной ул. севернее д. 19	1 500,00			1 500,00	
65	11222	сквер б/н на Штурманской ул. северо-восточнее д. 24	1 200,00			1 200,00	
66	11223	сквер б/н на Штурманской ул. северо-западнее д. 28	2 700,00			2 700,00	
67	11224	сквер б/н на Штурманской ул. северо-восточнее д. 26, корп. I	1 500,00			1 500,00	
68	11225	сквер б/н на ул. Пилотов юго-восточнее д. 16, корп. I	800,00			800,00	
69	11226	сквер б/н восточнее д. 16, корп. 2, по ул. Пилотов	1 300,00			1 300,00	
70	11227	сквер б/н на Краснопутиловской ул. северо-восточнее д. 120 по Варшавской	2 600,00			2 600,00	
71	11228	сквер б/н в 5-м Предпортовом проезде севернее д. 19 по ул. Костюшко	1 400,00			1 400,00	
72	11229	сквер б/н на ул. Галстяна севернее д. 3 по Пулковскому шоссе	900,00			900,00	
73	11230	сквер б/н юго-восточнее д. 13, корп. I, по Пулковскому шоссе	700,00			700,00	
74	11231	сквер б/н на Московском пр. восточнее д. 165, корп. 2	1 900,00		1 900,00		
75	11232	сквер б/н на Стартовой ул. юго-восточнее д. 8	14 300,00			7 150,00	7 150,00
76	11233	сквер б/н на ул. Ленсовета восточнее д. 31	3 600,00			3 600,00	
77	11234	сквер б/н на Авиационной ул. севернее д. 24	1 100,00			1 100,00	
78	11235	сквер б/н на Пулковской ул. восточнее д. 11	2 300,00			2 300,00	
79	11236	сквер б/н на Пулковской ул. восточнее д. 17	2 100,00			2 100,00	

80	11237	сквер б/н на Звездной ул. восточнее д. 14 по Пулковской ул.	900,00			900,00	
81	11238	сквер б/н на ул. Орденоносцев севернее д. 31, корп. 1	1 300,00			1 300,00	
		Итого скверов - 81:	708 600,00	130 600,00	337 500,00	225 600,00	14 900,00
		Итого по Московскому району - 98 объектов:	2 601 691,90	169 900,00	2 074 874,90	342 017,00	14 900,00
		НЕВСКИЙ РАЙОН					
		1. ПАРКИ					
1	12010	Куракина Дача между ул. Бабушкина, Прямым пр., пр. Обуховской Обороны и Леснозаводской ул.	202 800,00		202 800,00		
2	12011	парк Есенина между пр. Большевиков, ул. Дыбенко, Товарищеским пр. и ул. Подвойского	240 700,00		240 700,00		
3	12012	парк Строителей (участок 1) на Искровском пр. у д. 15 по ул. Подвойского	87 200,00		87 200,00		
4	12029	парк б/н на пересечении ул. Джона Рида и ул. Бадаева	55 200,00		55 200,00		
5	12099	парк Строителей (участок 2) между ул. Антонова-Овсеенко, ул. Подвойского и Искровским пр.	89 800,00		89 800,00		
6	12177	Брестский парк между Дальневосточным пр., ул. Тельмана и пер. Челюева	52 900,00		52 900,00		
		Итого парков - 6:	728 600,00	0,00	728 600,00	0,00	0,00
		2. САДЫ					
1	12001	Палевский сад между ул. Седова, ул. Ольги Берггольд, ул. Пинегина и пр. Елизарова	37 500,00		37 500,00		
2	12003	сад Ткачей на ул. Ткачей, д. 5	10 400,00		10 400,00		
3	12004	сад Крупской между р. Невой и пр. Обуховской Обороны у д. 90	27 900,00		27 900,00		
4	12005	Заводской сад на пересечении ул. Крупской и ул. Бабушкина	19 200,00		19 200,00		
5	12006	сад Печатиных на пр. Обуховской обороны между д. 108, корп. 2 и д. 114,	19 600,00		19 600,00		
6	12007	сад Чернова Дача на Октябрьской наб. между д. 70, корп. 1 и д. 74, корп. 1	21 200,00	21 200,00			
7	12008	Яблоновский сад между р. Оккервиль, ул. Ворошилова и ул. Латышских	222 300,00				222 300,00
8	12014	Ломоносовский сад между ул. Бабушкина, пер. Матюшенко, Сомовым пер. и ул. Полярников	27 600,00	27 600,00			
9	12084	сад им. 30-летия Октября (участок 1) на Слободской ул.	15 800,00		15 800,00		
10	12089	сад им. 30-летия Октября (участок 2) на ул. Книпович	34 700,00		34 700,00		
11	12147	сад Спартак между пр. Обуховской Обороны, Рыбачьим пр. и р. Невой	35 594,00				35 594,00
12	12159	сад б/н у Ивановского карьера	72 600,00			72 600,00	
13	12193	Смоленский сад на пр. Обуховской Обороны между д. 60 и д. 68	13 200,00		13 200,00		
14	12194	сад Фонтанчик на пр. Обуховской Обороны между ул. Ольминского и	7 300,00		7 300,00		
15	12207	Деминский сад на пересечении пр. Обуховской Обороны и Мельничной ул.	7 300,00		7 300,00		
16	12221	сад Дудко на пересечении пр. Обуховской Обороны и ул. Дудко	7 000,00		7 000,00		
		Итого садов - 16:	579 194,00	48 800,00	199 900,00	72 600,00	257 894,00
		3. БУЛЬВАРЫ					
1	12026	бульвар Красных Зорь от ул. Бабушкина до ул. Кибальчича	60 800,00		60 800,00		
2	12027	бульвар б/н на Прибрежной ул.	37 100,00		37 100,00		
3	12085	бульвар б/н между пр. Обуховской Обороны и р. Невой	33 600,00	33 600,00			
4	12146	бульвар б/н на Рыбачьим пр.	112 400,00		112 400,00		
5	12171	бульвар б/н на ул. Крыленко от пр. Большевиков до Дальневосточного пр.	125 000,00		125 000,00		
6	12173	бульвар б/н на ул. Лопатина от ул. Коллонтай до ул. Подвойского	27 000,00			27 000,00	
7	12217	аллея б/н на Тепловоинской ул. между Свечковским пер. и Караваяским пер.	18 000,00			18 000,00	
8	12228	бульвар б/н на ул. Ткачей между д. 8 и д. 68	3 900,00		3 900,00		
9	12233	бульвар б/н на Народной ул. между д. 48 и д. 98	5 100,00		5 100,00		
		Итого бульваров - 9:	422 900,00	33 600,00	344 300,00	45 000,00	0,00
		4. СКВЕРЫ					
1	12002	сквер б/н на пр. Обуховской Обороны, д. 70	2 600,00		2 600,00		
2	12013	Виноградовский сквер между ул. Бабушкина, Ивановской ул. и пр. Обуховской	37 300,00	37 300,00			
3	12015	сквер б/н на пересечении ул. Седова и Б. Смоленского пр.	6 300,00		6 300,00		
4	12016	сквер Текстильщиков на пересечении ул. Тельмана и Октябрьской наб.	11 300,00		11 300,00		
5	12017	сквер ДОСААФ на пересечении Б. Смоленского пр. и пр. Обуховской	2 900,00		2 900,00		
6	12018	сквер б/н на пр. Обуховской Обороны, д. 199	11 500,00		11 500,00		
7	12019	сквер б/н на пересечении Караваяевской ул. и ул. Дмитрия Устинова	27 200,00		27 200,00		
8	12021	сквер б/н на ул. Дыбенко, д. 36, корп. 1	16 800,00			16 800,00	
9	12022	сквер б/н на пр. Обуховской Обороны между д. 38 и д. 48	5 100,00		5 100,00		
10	12023	сквер б/н на пересечении пр. Большевиков и ул. Новоселов	4 500,00		4 500,00		
11	12024	сквер б/н на пересечении Дальневосточного пр. и ул. Новоселов	13 500,00		13 500,00		
12	12033	сквер б/н на Российском пр. между д. 9 и д. 13 по ул. Чудновского	1 800,00		1 800,00		
13	12034	сквер б/н на Российском пр. между д. 1 и д. 5 по ул. Чудновского	1 800,00		1 800,00		
14	12053	сквер б/н на Ивановской ул., д. 17 и д. 19	8 100,00		8 100,00		
15	12058	сквер б/н на пр. Обуховской Обороны между д. 287 и д. 287, корп. 2	22 500,00			22 500,00	
16	12082	сквер б/н на ул. Коллонтай, д. 32, корп. 1	4 200,00		4 200,00		
17	12086	сквер б/н на пр. Обуховской Обороны от ул. Профессора Качалова до	20 800,00		20 800,00		
18	12096	сквер б/н на пр. Обуховской Обороны между д. 32 и д. 38	4 000,00			4 000,00	
19	12098	сквер б/н на пр. Елизарова, д. 8, корп. 3	4 900,00		4 900,00		
20	12104	сквер б/н на Искровском пр., д. 4, корп. 1	1 700,00			1 700,00	
21	12105	сквер б/н на Искровском пр., д. 6, корп. 3 и д. 6, корп. 4	3 200,00			3 200,00	
22	12110	сквер б/н на ул. Подвойского, д. 34, корп. 1, д. 38 и д. 42	8 600,00		8 600,00		
23	12117	сквер б/н на ул. Антонова-Овсеенко, д. 21	4 700,00		4 700,00		
24	12119	сквер б/н на Дальневосточном пр. от ул. Антонова-Овсеенко до ул. Дыбенко	13 800,00		13 800,00		
25	12121	сквер б/н на Дальневосточном пр. между д. 30, корп. 3 и д. 34, корп. 2	4 800,00			4 800,00	
26	12127	сквер б/н на ул. Евадокима Огнева между д. 16 и д. 20	6 600,00		6 600,00		
27	12128	сквер б/н на ул. Крыленко, д. 25, корп. 1	6 979,00		6 979,00		
28	12129	сквер б/н на ул. Крыленко, д. 29, корп. 1	7 900,00		7 900,00		
29	12130	сквер б/н на ул. Крыленко, д. 35	7 800,00		7 800,00		
30	12134	сквер б/н на пр. Большевиков от Народной ул. до Дальневосточного пр.	23 500,00			23 500,00	
31	12137	сквер б/н на Дальневосточном пр. между д. 68, корп. 1 и д. 72	5 000,00			5 000,00	
32	12152	сквер б/н на Ивановской ул., д. 11	11 000,00		11 000,00		
33	12158	сквер б/н на ул. Седова между д. 59 и д. 69	5 700,00		5 700,00		

34	12160	сквер б/н на ул Седова, д 49	3 700,00		3 700,00		
35	12161	сквер б/н на Железнодорожном пр. между д 32 и д 34 по ул Цимбалкина	8 200,00			8 200,00	
36	12162	сквер б/н на ул Бабушкина, д 51	4 300,00		4 300,00		
37	12163	сквер б/н на ул Бабушкина между д 41 и д 47	5 300,00		5 300,00		
38	12165	сквер б/н на ул Крупской между д 31 и д 33	5 100,00		5 100,00		
39	12179	сквер б/н на левом берегу р Славянки от Шлиссельбургского пр. до	19 248,00			19 248,00	
40	12189	сквер б/н на пр.Обуховской Обороны, д 223	15 600,00		15 600,00		
41	12195	сквер б/н на пр.Обуховской Обороны, д 74	1 200,00		1 200,00		
42	12205	сквер б/н на Дальневосточном пр. от Зольной ул. до ул Еремеева	9 800,00			9 800,00	
43	12208	сквер б/н на р Оккервиль от ул Подвойского до ул Коллонтай	35 000,00			35 000,00	
44	12211	сквер б/н на ул Дыбенко, д 13, корп. 1	16 655,00		16 655,00		
45	12218	сквер б/н на бульв. Красных Зорь между д 20 и д 24	3 500,00			3 500,00	
46	12220	сквер б/н на пересечении Белевского пр. и Железнодорожного пр.	4 000,00		4 000,00		
47	12222	сквер б/н на пр.Обуховской Обороны, д 51	5 500,00		5 500,00		
48	12223	сквер б/н на Народной ул., д 1 и д 2	13 100,00		13 100,00		
49	12224	сквер б/н на пересечении Белевского пр. и бульв. Красных Зорь	2 700,00		2 700,00		
50	12227	сквер б/н на ул Тельмана д 41, корп. 1, д 45, корп. 1 и д 49	10 200,00		10 200,00		
51	12229	сквер б/н на ул Новоселов, д 5, д 7 и д 9	5 000,00			5 000,00	
52	12230	сквер б/н на пр. Большевик от д 79 до Дальневосточного пр.	13 700,00			13 700,00	
53	12231	сквер б/н на Октябрьской наб. от д. 66 до ул Новоселов	9 300,00		9 300,00		
54	12232	сквер б/н на Дальневосточном пр. между д 69, корп. 1 и Народной ул.	10 800,00		10 800,00		
55	12234	сквер б/н на ул Крупской южнее д 27	800,00		800,00		
56	12235	сквер б/н на ул Крупской юго-западнее д 35	700,00		700,00		
57	12236	сквер б/н на ул Олимпийского юго-восточнее д 3 по ул Бабушкина	4 500,00			4 500,00	
58	12237	сквер б/н на пр.Обуховской Обороны южнее д 109	1 400,00			1 400,00	
59	12238	сквер б/н на ул Профессора Качалова юго-западнее д 15 по пр. Обуховской	4 600,00		4 600,00		
60	12239	сквер б/н на ул Седова восточнее д 105	2 900,00			2 900,00	
61	12240	сквер б/н по 2-м Рабфавовском пер. южнее д 4	2 500,00			2 500,00	
62	12241	сквер б/н на ул Седова восточнее д 95, корп. 2	1 600,00		1 600,00		
63	12242	сквер б/н на Дальневосточном пр. западнее д 42	3 400,00		3 400,00		
64	12243	сквер б/н на Изгородском пр. восточнее д 17, корп. 1	2 500,00		2 500,00		
65	12244	сквер б/н на ул Седова, д 14	12 700,00	12 700,00			
66	12245	сквер б/н на пр.Обуховской Обороны, д 119	2 200,00			2 200,00	
67	12246	сквер б/н западнее пересечения ул Пятилеток и ул Коллонтай	4 000,00		4 000,00		
68	12247	сквер б/н напротив д 3, корп. 1 по ул Балаева	4 723,00			4 723,00	
		Итого скверов - 68:	568 805,00	50 000,00	324 634,00	114 923,00	79 248,00
		Итого по Невскому району - 99 объектов:	2 299 499,00	132 400,00	1 597 434,00	232 523,00	337 142,00
		ПЕТРОГРАДСКИЙ РАЙОН					
		1. ПАРКИ					
1	13047	Петровский парк (Б. Петровский парк) между р. Ждановкой и д. 17 по Ремесленной ул.	65 000,00		65 000,00		
2	13046	парк Тихий отдых (участок 1) на Каменном о-ве	189 731,00	189 731,00			
3	13048	Александровский парк между Кронверкским пр., Кронверкским протоком и	145 700,00	144 450,00			1 250,00
4	13095	Приморский парк Победы между Гребным кан., Рюхина ул. и р. М. Невкой	1 003 046,00	543 508,00	459 538,00		
5	13098	парк Тихий отдых (участок 2) на наб р Большой Невки от Большой аллеи до	48 367,00		48 367,00		
6	13106	парк Тихий отдых (участок 3) на пересечении Средней аллеи	36 400,00		36 400,00		
7	13107	парк Тихий отдых (участок 4) на Каменноостровском пр. от наб р Малой	13 400,00	13 400,00			
8	13225	парк Тихий отдых (участок 5) на Санаторной аллее между д 4 и д 8	12 800,00		12 800,00		
9	13226	парк Тихий отдых (участок 6) на Западной аллее от Санаторной аллеи до	2 200,00	2 200,00			
10	13263	парк Тихий отдых (участок 7) северо-западнее пересечения Театральной	1 300,00	1 300,00			
		Итого парков - 10:	1 517 944,00	894 589,00	622 105,00	0,00	1 250,00
		2. САДЫ					
1	13013	сад Александровского лица на Каменноостровском пр. между ул Рентгена и	5 700,00	5 700,00			
2	13025	Зеленинский сад между Ропшинской ул., Чкаловским пр. и Б. Зелениной ул.	4 900,00	4 900,00			
3	13030	Дивенский сад на пересечении Дивенской ул. и Каменноостровского пр.	4 402,00	4 402,00			
4	13032	Лопухинский сад между ул. Академика Павлова, Каменноостровским пр.	42 400,00	42 400,00			
5	13033	Геслеровский сад на пересечении Ординарной ул. и Чкаловского пр.	4 100,00	4 100,00			
6	13034	Матвеевский сад на Б. Пушкарской ул., д. 35	11 200,00	11 200,00			
7	13035	Подковыровский сад между ул. Подковырова, Большим пр. П.С.	2 580,00	2 580,00			
8	13036	Мыгинский сад на пересечении Провантской ул. и пр. Добролюбова	700,00		700,00		
9	13038	Коллинский сад на пересечении Коллинской ул. и Малого пр. П.С.	2 200,00		2 200,00		
10	13039	Оранienбаумский сад на Оранienбаумской ул. между Чкаловским пр. и	5 300,00	5 300,00			
11	13043	Фруктовый сад между Морским пр., Есенинской ул., Константиновским пр.	14 700,00		14 700,00		
12	13044	Вяземский сад на пересечении Песочной наб. и Вяземского пер.	38 700,00	38 700,00			
13	13052	Пушкарский сад между ул. Воскова, Б. Пушкарской ул. и Введенской ул.	4 900,00	4 900,00			
14	13097	сад Андрея Петрова на Каменноостровском пр. между д. 26-28	7 400,00	7 400,00			
		Итого садов - 14:	149 182,00	131 582,00	17 600,00	0,00	0,00
		3. БУЛЬВАРЫ					
1	13115	бульвар б/н по наб Мартынова между 2-м Елагиним мостом и Гребным кан.	15 700,00		15 700,00		
2	13186	бульвар б/н на Б. Монетной ул. между ул. Льва Толстого и ул. Чапаева	1 400,00		1 400,00		
3	13229	бульвар б/н вдоль Петровской наб.	7 900,00		7 900,00		
		Итого бульваров - 3:	25 000,00	7 900,00	17 100,00	0,00	0,00
		4. СКВЕРЫ					
1	13002	сквер б/н на Каменноостровском пр. от Троицкой пл. до Кронверкского пр.	12 600,00	12 600,00			
2	13003	сквер б/н на Петроградской наб., д 2-4	6 100,00	6 100,00			
3	13004	сквер б/н на Троицкой пл.	29 500,00	29 500,00			
4	13005	сквер б/н на пр. Добролюбова, д 18	13 900,00	13 900,00			
5	13006	Б. Рыбацкий сквер между Рыбачкой ул., Большим пр. П.С. и Изгородской ул.	1 700,00	1 700,00			
6	13008	Ново-Ждановский сквер между Ждановской наб., Ждановской ул.	3 300,00	3 300,00			
7	13009	Старо-Ждановский сквер на пересечении Ждановской ул. и Ждановской наб.	4 500,00	4 500,00			
8	13010	сквер б/н на Петровской косе, д 1, корп. 1	2 100,00		2 100,00		
9	13011	сквер Красного Курсанта на Малом пр. П.С. между ул. Красного Курсанта	3 000,00	3 000,00			
10	13012	сквер б/н на Каменноостровском пр. между д 39 и д 41	8 500,00	8 500,00			

11	13014	сквер Низами на Каменноостровском пр. между д 25 и д 27	13 900,00	13 900,00		
12	13015	сквер Федора Углова на пересечении ул. Рейтгена и ул. Льва Толстого	2 500,00		2 500,00	
13	13017	сквер Шевченко на пл. Шевченко	10 200,00	10 200,00		
14	13018	сквер б/н на пересечении Каменноостровского пр. и Песочной наб.	14 000,00	14 000,00		
15	13020	сквер б/н на пересечении Левашовского пр., Чкаловского пр. и Плуталовой ул.	1 100,00	1 100,00		
16	13021	сквер б/н на Левашовском пр., д 2	1 500,00	1 500,00		
17	13022	Старо-Ленинский сквер на пересечении ул. Ленина и Чкаловского пр.	2 600,00	2 600,00		
18	13024	Ново-Ленинский сквер на пересечении ул. Ленина и Большого пр. П.С.	1 300,00	1 300,00		
19	13026	сквер б/н на Рюхиной ул. от наб. Мартынова до Кемской ул.	4 800,00		4 800,00	
20	13027	сквер б/н на Петроградской ул. от Крестовского пр. до Морского пр.	10 700,00		10 700,00	
21	13029	Аникушинский сквер на пересечении Каменноостровского пр. и	3 500,00	3 500,00		
22	13031	Кропоткинский сквер между ул. Кропоткина, ул. Ленина, ул. Воскова	1 200,00		1 200,00	
23	13037	Князь-Владимирский сквер между пр. Добролюбова, ул. Блохина	11 300,00	11 300,00		
24	13040	сквер б/н на Б. Зеленой ул. между д 15 и д 19	1 500,00		1 500,00	
25	13041	сквер Товстоголова между д 1, д 3 по Троицкой пл. П.С., д 1/5 по ул.	11 200,00		11 200,00	
26	13042	сквер б/н на пересечении Морского пр., пр. Динамо и Вязовой ул.	26 400,00	26 400,00		
27	13045	сквер б/н на пересечении М.Пушкарской ул. и Пушкарского пер.	1 000,00		1 000,00	
28	13049	сквер б/н на берегу Кронверкского пролива между Тронским мостом и	4 100,00	4 100,00		
29	13050	сквер б/н на Мичуринской ул. между д 11/18 и д 19	800,00		800,00	
30	13051	сквер б/н на Колпинской ул. у д 5 по Ижорской ул.	1 000,00		1 000,00	
31	13053	сквер б/н на Ждановской ул., д 23	1 200,00		1 200,00	
32	13054	сквер б/н на Чкаловском пр. между д 16 и д 14/18 по Б. Зеленой ул.	3 280,00	3 280,00		
33	13058	сквер б/н на ул. Маркина между д 12 и д 16а	800,00		800,00	
34	13063	сквер б/н на Каменноостровском пр., д 47	300,00	300,00		
35	13065	сквер б/н на пересечении Левашовского пр. и Подрезовой ул.	1 400,00		1 400,00	
36	13066	сквер б/н на Мытнинской наб.	2 700,00	2 700,00		
37	13067	Успенский сквер между пр. Добролюбова, Храмовым пер., ул. Блохина и пер. Талахиных	11 100,00	11 100,00		
38	13068	сквер б/н на пересечении Петроградской ул. и Вязовой ул.	11 000,00	11 000,00		
39	13069	сквер б/н на пересечении Морского пр. и Константиновского пер.	1 900,00	1 900,00		
40	13070	сквер б/н на Песочной наб. между ул. Профессора Попова и р. Карповкой	6 100,00	6 100,00		
41	13072	сквер б/н в Офицерском пер. между д 4 и д 8	2 400,00		2 400,00	
42	13074	сквер Тукла между Кронверкским пр., Зверинской ул. и Мытнинским пер.	900,00	900,00		
43	13075	сквер Виктора Цоя на пересечении Зверинской ул. и Любанского пер.	800,00		800,00	
44	13076	сквер б/н на Б. Разночинной ул. между д 3 и д 7	900,00		900,00	
45	13077	сквер б/н на М. Гребцкой ул., д 1/22, корп. 2	900,00		900,00	
46	13078	сквер б/н на Малом пр. П.С. от Стрельнинской ул. до Колпинской ул.	1 400,00	1 400,00		
47	13079	сквер б/н на Малом пр. П.С. от Красносельской ул. до Ротшинской ул.	1 300,00	1 300,00		
48	13080	сквер б/н на пересечении Б. Пушкарской ул. и ул. Воскова	600,00		600,00	
49	13081	сквер б/н на Б. Пушкарской ул. между д 17 и д 21	300,00		300,00	
50	13082	сквер б/н на пересечении Малого пр. П.С. и Шамшевой ул.	800,00		800,00	
51	13083	сквер б/н на Петрозаводской ул. между д 3 и д 7	1 300,00		1 300,00	
52	13084	сквер б/н на ул. Ленина между д 19 и д 25	1 200,00		1 200,00	
53	13085	сквер б/н на Ординарной ул., д 3	1 100,00		1 100,00	
54	13086	сквер б/н на пересечении Матвеевского пер. и Пушкарского пер.	1 000,00		1 000,00	
55	13087	сквер б/н на ул. Мира между д 7 и д 9	300,00		300,00	
56	13092	сквер б/н на Лахтинской ул. у д 34 по ул. Ленина	1 100,00		1 100,00	
57	13093	сквер б/н на Полозовой ул., д 21, д 23 и д 28 по ул. Подковырова	500,00		500,00	
58	13094	сквер б/н на Рыбачьей ул. между д 3 и д 5	1 000,00		1 000,00	
59	13096	сквер б/н на Ординарной ул. между д 62 по Б. Пушкарской ул. и д 71 по	1 500,00		1 500,00	
60	13114	сквер б/н на наб. Мартынова между 2-м Елагиным мостом	16 100,00	16 100,00		
61	13116	сквер б/н на пересечении ул. Академика Павлова и Уфимской ул.	500,00		500,00	
62	13117	сквер б/н на пересечении Чкаловского пр. и Петрозаводской ул.	500,00		500,00	
63	13120	сквер б/н на пересечении Левашовского пр. и ул. Ленина	500,00		500,00	
64	13121	Лодейнопольский сквер на пересечении Лодейнопольской ул. и Б. Зеленой ул.	1 000,00		1 000,00	
65	13122	сквер б/н на ул. Красного Курганта, д 28	1 200,00		1 200,00	
66	13123	сквер б/н на ул. Ленина, д 34	800,00		800,00	
67	13124	сквер б/н на Лодейнопольской ул. от Б. Зеленой ул. до Петрозаводской ул.	1 900,00		1 900,00	
68	13126	сквер б/н на пересечении Левашовского пр. и Лодейнопольской ул.	1 200,00		1 200,00	
69	13127	сквер б/н на Чкаловском пр., д 8	600,00		600,00	
70	13130	сквер б/н на пересечении Пионерской ул. и Эскадронного пер.	1 000,00		1 000,00	
71	13131	сквер б/н на ул. Подковырова между д 24 и д 26	600,00		600,00	
72	13132	сквер б/н на пересечении Малого пр. П.С. и ул. Подковырова	400,00		400,00	
73	13133	сквер б/н на Подрезовой ул. между д 5 и д 74 по Большому пр. П.С.	300,00		300,00	
74	13134	сквер б/н на пересечении Малого пр. П.С. и Плуталовой ул.	400,00		400,00	
75	13135	сквер б/н на пересечении Малого пр. П.С. и Лахтинской ул.	900,00		900,00	
76	13136	сквер на Шамшевой ул. между д 5 и д 9	800,00		800,00	
77	13137	сквер б/н на Ораниенбаумской ул., д 13	1 000,00		1 000,00	
78	13138	сквер б/н на Стрельнинской ул., д 5-7	800,00		800,00	
79	13139	сквер б/н на Красносельской ул. между д 4 по Ротшинской ул. и д 29-31 по	900,00		900,00	
80	13140	сквер б/н на Малом пр. П.С., д 36-38	1 100,00		1 100,00	
81	13141	сквер б/н на Малом пр. П.С., д 20	900,00		900,00	
82	13142	сквер б/н на пересечении Зверинской ул. и пер. Нестерова	900,00		900,00	
83	13143	сквер б/н на Зверинской ул. между д 24 и д 28-30	500,00		500,00	
84	13145	сквер б/н на ул. Лизы Чайкиной, д 26	400,00		400,00	
85	13146	сквер б/н на Съезженской ул., д 8	300,00		300,00	
86	13148	сквер б/н на Ординарной ул., д 7	500,00		500,00	
87	13152	сквер б/н на Агтекарском пр. между д 10 и д 12	2 500,00		2 500,00	
88	13154	сквер б/н на пересечении ул. Мира и М. Монетной ул.	600,00		600,00	
89	13155	сквер б/н на Мичуринской ул., д 12	692,00		692,00	
90	13156	сквер б/н на ул. Куйбышева, д 20	600,00		600,00	
91	13159	сквер б/н на ул. Лизы Чайкиной между д 25 и д 63/31 по Кронверкскому пр.	700,00		700,00	
92	13164	сквер б/н на ул. Чапагина между д 5 и д 11	1 900,00		1 900,00	
93	13167	сквер б/н на Чкаловском пр., д 46	2 700,00	2 700,00		
94	13169	сквер б/н на Чкаловском пр. у д 15 по Б. Зеленой ул.	1 700,00	1 700,00		
95	13170	сквер б/н на Чкаловском пр. между д 9/13 и д 11/32	1 100,00	1 100,00		
96	13171	сквер б/н на пересечении Малого пр. П.С. и Ораниенбаумской ул.	300,00		300,00	
97	13173	сквер б/н на пересечении Малого пр. П.С. и Гатчинской ул.	300,00		300,00	

98	13174	сквер б/н на Пионерской ул. между д. 13 и д. 15	1 000,00		1 000,00		
99	13176	сквер б/н на пересечении Сытинской ул. и ул. Маркина	700,00		700,00		
100	13177	сквер б/н на Саблинской ул. от ул. Воскова до Сытинской ул.	300,00		300,00		
101	13178	сквер б/н на ул. Воскова между д. 15-17 и д. 14 по Сытинской ул.	600,00		600,00		
102	13179	сквер б/н на ул. Воскова между д. 18/10 и д. 22	900,00		900,00		
103	13180	сквер б/н на пересечении ул. Ленина и Пушкарского пер.	800,00		800,00		
104	13181	сквер б/н на пересечении Б.Пушкарской ул. и Саблинской ул.	500,00		500,00		
105	13185	сквер б/н на ул. Льва Толстого, д. 10	400,00		400,00		
106	13187	сквер б/н на пересечении ул. Льва Толстого и Б. Монетной ул.	1 300,00	1 300,00			
107	13189	сквер б/н на ул. Мира от ул. Котовского до ул. Чапаева	655,00		655,00		
108	13190	сквер б/н на ул. Чапаева, д. 21	1 300,00			1 300,00	
109	13194	сквер б/н на Б.Посадской ул. между д. 5 и д. 22-24 по М.Посадской ул.	300,00		300,00		
110	13196	сквер б/н на М.Посадской ул., д. 20	1 800,00		1 800,00		
111	13197	сквер б/н на пересечении Кронверкского пр. и Крестьянского пер.	1 400,00	1 400,00			
112	13198	сквер б/н на пересечении Кронверкского пр. и Колного пер.	900,00	900,00			
113	13199	сквер б/н на пересечении Петроградской наб. и ул. Куйбышева	700,00	700,00			
114	13202	сквер б/н на пересечении Левашовского пр. и ул. Всеволода Вишневского	200,00		200,00		
115	13204	сквер б/н на Петроградской ул. от Крестовского пр. до пр. Динамо	3 700,00	3 700,00			
116	13209	Провантский сквер на Мытинской пл.	900,00	900,00			
117	13210	сквер б/н на пересечении М.Посадской ул. и Мичуринской ул.	500,00	500,00			
118	13211	сквер б/н у д. 16 по Кронверкской ул.	800,00		800,00		
119	13212	сквер б/н на Саблинской ул., д. 3	400,00		400,00		
120	13213	сквер б/н на М.Пушкарской ул. между Саблинской ул. и Пушкарским пер.	1 000,00		1 000,00		
121	13215	сквер б/н на Кронверкском пр., д. 29, д. 31 и д. 33	800,00		800,00		
122	13216	сквер б/н на ул. Чапыгина между д. 3а и д. 5	1 300,00		1 300,00		
123	13218	сквер б/н на пересечении Морского пр. и Еленинской ул.	3 600,00	3 600,00			
124	13219	сквер б/н на Съезжинской ул. между д. 19 и д. 23	200,00		200,00		
125	13220	сквер б/н на Б.Пушкарской ул., д. 6	700,00		700,00		
126	13223	сквер Столыпина на Аптекарской наб. у д. 6	600,00		600,00		
127	13224	сквер б/н на пересечении Константиновского пр. и Петроградской ул.	3 700,00	3 700,00			
128	13227	сквер б/н на пересечении Съезжинской ул. и ул. Благоева	500,00		500,00		
129	13228	сквер б/н на Б.Пушкарской ул. между Бармалеевой ул. и ул. Подковырова	1 900,00		1 900,00		
130	13230	сквер б/н на Большом пр. П.С. у д. 11/2	500,00		500,00		
131	13231	сквер б/н на Съезжинской ул. западнее д. 37	600,00		600,00		
132	13232	сквер б/н на пл. Академика Лихачева	2 200,00		2 200,00		
133	13233	сквер б/н на ул. Ленина южнее д. 5	1 000,00		1 000,00		
134	13234	сквер б/н на Каменноостровском пр. у д. 34	1 000,00		1 000,00		
135	13235	сквер б/н на Б. Пушкарской ул. у д. 20	500,00		500,00		
136	13236	сквер б/н на ул. Куйбышев между д. 28 и д. 30	600,00		600,00		
137	13237	сквер б/н на Б. Посадской ул. между д. 6, д. 8 и д. 10	700,00		700,00		
138	13238	сквер б/н на ул. Мира между д. 26 и д. 28	400,00		400,00		
139	13239	сквер б/н на Мичуринской ул. северо-западнее д. 5	500,00		500,00		
140	13240	сквер б/н северо-западнее пересечения Бармалеевой ул. и Малого пр. П.С.	600,00		600,00		
141	13241	сквер б/н на наб. р. Карповки западнее д. 13	1 100,00			1 100,00	
142	13242	сквер б/н на пл. Шевченко перед д. 42б по Каменноостровскому пр.	600,00		600,00		
143	13243	сквер б/н на ул. Ленина у д. 6/17 по Полозовой ул.	400,00		400,00		
144	13244	сквер б/н ул. Чапаева северо-восточнее пересечения с ул. Рентгена	1 900,00			1 900,00	
145	13245	сквер б/н на Ораниенбаумской ул. северо-восточнее д. 11 по Стрельнинской	400,00		400,00		
146	13246	сквер б/н на Колпинской ул. юго-восточнее д. 7	600,00		600,00		
147	13247	сквер б/н на Ропшинской ул. северо-западнее д. 4	400,00		400,00		
148	13248	сквер б/н на Чкаловском пр. юго-восточнее пересечения с Пионерской ул.	900,00			900,00	
149	13249	сквер б/н на ул. Красного Курсанта юго-западнее д. 15/2	300,00		300,00		
150	13250	сквер б/н на Чкаловском пр. напротив д. 22	400,00		400,00		
151	13251	сквер б/н на Б. Разночинной ул. у д. 12/20 по Чкаловскому пр.	1 100,00		1 100,00		
152	13252	сквер б/н на Ждановской ул. восточнее пересечения с Гимназическим пер.	1 300,00		1 300,00		
153	13253	сквер б/н на Пулковской ул. у д. 7	400,00		400,00		
154	13254	сквер б/н на Пулковской ул. северо-западнее пересечения с Газовой ул.	500,00		500,00		
155	13255	сквер б/н на Газовой ул. между д. 1а и д. 7	400,00		400,00		
156	13256	сквер б/н на Газовой ул. южнее д. 1а	500,00		500,00		
157	13257	сквер б/н на ул. Красного Курсанта у д. 26	300,00		300,00		
158	13258	сквер б/н на ул. Красного Курсанта напротив д. 20 и д. 22	2 500,00		2 500,00		
159	13259	сквер б/н на ул. Ленина юго-западнее д. 49	500,00		500,00		
160	13260	сквер б/н на наб. Марьинова напротив д. 12	1 000,00		1 000,00		
161	13261	сквер б/н на Кемской ул. северо-западнее д. 7	2 000,00		2 000,00		
162	13262	сквер б/н на Каменноостровском пр. северо-восточнее Каменноостровского	400,00	400,00			
163	13265	сквер б/н на Эсперовой ул. вдоль д. 6 и д. 8	1 700,00		1 700,00		
164	13264	сквер б/н на Константиновском пр. юго-западнее д. 11	800,00			800,00	
165	13266	сквер б/н на Константиновском пр. северо-западнее д. 3	900,00			900,00	
166	13267	сквер б/н в Кемском пер. юго-западнее д. 29 по Морскому пр.	4 000,00		4 000,00		
167	13268	сквер б/н на Спортивной ул. западнее д. 12 по Крестовскому пр.	400,00		400,00		
168	13269	сквер б/н на Песочной наб. у д. 30	3 100,00		3 100,00		
169	13270	сквер б/н на Спортивной ул. юго-восточнее д. 15 по Вязовой ул.	300,00		300,00		
170	13271	сквер б/н на ул. Вакуленчука западнее д. 4	700,00		700,00		
171	13272	сквер б/н на Константиновском пр. с северо-запада д. 20а	400,00		400,00		
172	13274	сквер б/н на Петроковом пр., д. 20 корп. 3	1 700,00		1 700,00		
173	13275	сквер б/н на ул. Барочной между д. 2 и д. 4	400,00		400,00		
		Итого скверов -173:	393 227,00	251 680,00	113 547,00	28 000,00	0,00
		Итого по Петроградскому району - 200 объектов:	2 085 353,00	1 285 751,00	770 352,00	28 000,00	1 250,00
		ПЕТРОДВОРЦОВЫЙ РАЙОН					
		1. ПАРКИ					
1	14001	парк Собственная Дача между Финским залвом, ул. Беловой, линией	623 571,00		19 000,00		604 571,00
2	14022	Английский парк между Санкт-Петербургским пр., бульв. Красных Курсантов	1 100 900,00		210 000,00	100 000,00	790 900,00
3	14028	Колонистский парк между наб. Ольгина пруда, Самсониевским водоводом, Эрлеровским бульв., ул. Бородачева	149 700,00	10 000,00	139 700,00		
4	14038	Александровский парк (парк Зверинец) между Санкт-Петербургским пр., ул. Демьяна Бедного, Парковой ул.	1 381 700,00	10 000,00	100 000,00	200 000,00	1 071 700,00
5	14041	парк Знаменка между Санкт-Петербургским шоссе, парком Александрия, Финским залвом и ручьем	548 450,00		48 500,00		499 950,00
6	14045	Орловский парк между Фронтовой ул., Санкт-Петербургским шоссе и Орловским прудом	71 900,00	30 000,00	41 900,00		

7	14057	парк Заячий Ремиз между Заячьим пр., Луговым парком и линией Балтийской ж.д.	495 400,00			50 000,00	445 400,00
8	14067	парк усадьбы Мордвиновых между ул. Анны Павловой, ул. Немцовой, линией Б	525 600,00		11 000,00		514 600,00
9	14099	парк Ольденбургского между Ораниенбаумским шоссе, Троицким ручьем и Финским заливом	217 900,00		26 200,00		191 700,00
10	14102	Луговой парк (Озерный парк) между Балтийской ж.д., ул. Братьев Горкушен	3 050 100,00		500 000,00		2 550 100,00
11	14103	парк усадьбы Зубовых между Краснофлотским шоссе, Пригородной ул., ул. Токарева и ул. Пудемётчиков	103 500,00				103 500,00
12	14104	парк усадьбы "Дубки" между Краснофлотским шоссе, Центральной ул., Кипенским лесничеством, ул. Черникова	121 700,00				121 700,00
		Итого парки -12:	8 390 421,00	50 000,00	1 096 300,00	350 000,00	6 894 121,00
		2. САДЫ					
1	14030	Голландский сад между Самсониевской ул., Санкт-Петербургским пр. и Разводной ул.	15 400,00	15 400,00			
2	14034	сад дома Струкова между Лихардовской ул., ул. Аврова и Санкт-Петербургским пр.	15 900,00		15 900,00		
3	14 029	сад усадьбы Гейрота на ул. Бородачева между д. 12 и д. 11 по Никольской ул.	1 800,00		1 800,00		
4	14 076	сад дачи Максимова на пересечении Ветеринарного пер. и Краснофлотского шоссе	85 600,00				85 600,00
5	14 077	сад Дача Шитта на Пригородной ул. между д. 26 по Краснофлотскому шоссе и д. 1 по Госпитальной ул.	9 600,00				9 600,00
6	14 112	сад дачи Крона между Золотой ул., Пролетной ул. и ул. Морского Десанта	10 000,00		10 000,00		
		Итого сады -6:	138 300,00	15 400,00	27 700,00	0,00	95 200,00
		3. БУЛЬВАРЫ					
1	14026	бульвар Развечка от Разводной ул. до Блан-Менильской ул.	23 500,00		23 500,00		
2	14040	бульвар б/н на Парковой ул. Между Санкт-Петербургским шоссе и ул. Демьяна	57 500,00			20 000,00	37 500,00
3	14093	бульвар б/н на ул. Путешественника Козлова	4 200,00		4 200,00		
		Итого бульваров - 3:	85 200,00	0,00	27 700,00	20 000,00	37 500,00
		4. СКВЕРЫ					
1	14 003	сквер б/н между Ораниенбаумским шоссе и Собственным пр.	65 400,00			30 000,00	35 400,00
2	14 005	сквер б/н между Огородной ул. и Сергиевской ул.	7 400,00				7 400,00
3	14 007	сквер б/н между Огородной ул. и ул. Пугачева	5 902,00				5 902,00
4	14009	сквер б/н на пересечении ул.Халтурина и бульв. Красных Курсантов	20 100,00		20 100,00		
5	14 011	сквер б/н на пересечении Гостилицкого шоссе и Троицкой ул.	23 200,00				23 200,00
6	14 012	сквер б/н на ул. Державинского между д. 22 и д. 48	61 000,00				61 000,00
7	14 017	сквер б/н на Солнечной ул. от ул. Первого Мая до Университетского пр.	30 400,00				30 400,00
8	14 018	сквер б/н на Дачной ул. между д. 26 и Ботанической ул.	28 900,00				28 900,00
9	14 021	сквер б/н на Ораниенбаумском шоссе у д. 5 по Собственному пр.	45 800,00		20 000,00		25 800,00
10	14 023	сквер б/н между д. 5 по Блан-Менильской ул. и д. 27 по Разводной ул.	20 300,00		20 300,00		
11	14024	Центральный сквер на Разводной ул.	107 900,00		107 900,00		
12	14 025	сквер б/н на Озерковой ул. между Самсониевским водоводом и Блан-Менильской ул.	12 800,00			12 800,00	
13	14027	Школьный сквер на Эрлеровском бульваре между ул. Дашкевича и ул. Братьев Горкушенко	22 700,00		22 700,00		
14	14031	сквер б/н между Санкт-Петербургским пр. и Эйкенской ул.	4 400,00	4 400,00			
15	14033	сквер б/н на пл. Жертв Революции	13 000,00	13 000,00			
16	14035	сквер б/н на пл. Аврова	31 300,00	31 300,00			
17	14037	сквер б/н на Привокзальной пл.	14 300,00	14 300,00			
18	14043	сквер б/н на Санкт-Петербургском шоссе, д. 69	30 700,00	12 000,00		18 700,00	
19	14044	сквер Юрия Инге между Санкт-Петербургским шоссе, Орловской ул., Слобод	9 100,00	9 100,00			
20	14 047	сквер б/н на пересечении Ново-Нарвского шоссе и Театральной аллеи	10 600,00			10 600,00	
21	14048	сквер б/н на пересечении Санкт-Петербургского шоссе и Ново-Нарвского шоссе	8 100,00	8 100,00			
22	14051	сквер б/н между Санкт-Петербургским шоссе и Монастырской ул.	34 900,00	10 000,00		24 900,00	
23	14 053	сквер б/н на пересечении Озерковой ул. и Прогонной ул.	31 100,00			10 000,00	21 100,00
24	14055	сквер б/н на Калининской ул., д.7	33 000,00	33 000,00			
25	14056	сквер б/н вокруг Красного пруда	74 700,00	74 700,00			

26	14058	сквер б/н на Торговой пл.	3 400,00	3 400,00			
27	14 059	сквер б/н на Инженерной ул. от Краснопрудской ул. до Михайловской ул.	14 300,00			14 300,00	
28	14 060	сквер б/н на ул. Победы между д. 24 и д. 34	47 700,00		10 000,00	37 700,00	
29	14 061	сквер б/н на пересечении Михайловской ул. и ул. Победы	14 981,00			14 981,00	
30	14063	Привокзальный сквер между Петербургской ул., ул. Рубакина и Привокзально	7 200,00		7 200,00		
31	14064	сквер б/н между Дворцовым пр. и Александровской ул.	100 200,00	100 200,00			
32	14068	сквер б/н на Ораниенбаумском пр., д. 21	3 600,00			3 600,00	
33	14073	сквер б/н на Богумисловской ул.	19 700,00			19 700,00	
34	14 074	сквер б/н вдоль Красного (Верхнего) пруда	17 100,00			17 100,00	
35	14 081	сквер б/н на Морской ул. между д. 54 и д. 56а	11 800,00			11 800,00	
36	14 082	сквер б/н на Морской ул. между д. 70 и д. 86	7 900,00			7 900,00	
37	14084	сквер б/н на Морской ул. от Горской ул. до ул. Жоры Антоненко	19 200,00	6 400,00	12 800,00		
38	14085	сквер б/н на Ораниенбаумском пр. между д.37, корп.1 и д.39	3 700,00	3 700,00			
39	14086	сквер б/н на пересечении Ораниенбаумского пр. и ул. Федонинского	13 500,00	13 500,00			
40	14087	сквер б/н на пересечении Петербургской ул., ул. Рубакина и р. Карасты	1 100,00	1 100,00			
41	14088	сквер б/н на Дворцовом пр. между д.22а и д.30	3 000,00	3 000,00			
42	14 089	сквер б/н на пл. Обороны	3 400,00			3 400,00	
43	14 090	сквер усадьбы Дондуковых-Корсаковых на ул. Жоры Антоненко между д. 8 и д.	4 400,00		4 400,00		
44	14 091	сквер б/н на ул. Победы, д. 21	1 700,00			1 700,00	
45	14092	сквер б/н на пересечении Санкт-Петербургского пр. и Знаменской ул.	111 600,00	40 000,00	71 600,00		
46	14094	сквер б/н между Санкт-Петербургским пр., Правленской ул., Калининской ул.	8 500,00	8 500,00			
47	14096	сквер б/н на Красноармейской ул. между д. 3 и д. 5	3 400,00		3 400,00		
48	14097	сквер б/н на пересечении Правленской ул. и наб. Ольгина пруда	7 600,00	7 600,00			
49	14098	сквер б/н на пересечении Манежной ул. и Еленинской ул.	1 200,00	1 200,00			
50	14100	сквер б/н на Санкт-Петербургском шоссе, д.13	22 800,00	22 800,00			
51	14101	сквер б/н на Швейцарской ул., д.2	2 700,00			2 700,00	
52	14105	сквер б/н на Санкт-Петербургском пр. между д.37 и д.41	2 700,00	2 700,00			
53	14107	сквер б/н на Санкт-Петербургском пр. у д.33	2 900,00	2 900,00			
54	14110	сквер б/н на Санкт-Петербургском пр. между д.8/9, д.12 и д.14	2 200,00	2 200,00			
55	14111	сквер б/н на Санкт-Петербургском пр. между д.2, д.6а и д.6/б	1 900,00	1 900,00			
56	14116	сквер б/н на ул. Максима Горького вдоль р. Стрелки	9 900,00	9 900,00			
57	14106	сквер б/н на Лихардовской ул. севернее д. 33 по Санкт-Петербургскому пр.	3 300,00		3 300,00		
58	14108	сквер б/н на ул. Аврора западнее д. 10 и д. 12	3 900,00		3 900,00		
59	14109	сквер б/н на ул. Аврора между д. 16, д. 18 и д. 20	6 200,00		6 200,00		
60	14113	сквер б/н на Боблынской дор. северо-западнее д. 57, корп. 1	14 500,00			14 500,00	
61	14114	сквер б/н вдоль ручья между Санкт-Петербургским шоссе и ул. Грибоедова	25 000,00			25 000,00	
62	14115	сквер б/н вдоль р. Стрелки от Нижней дор. до Санкт-Петербургского шоссе	7 200,00		7 200,00		
63	14117	сквер б/н на Львовской ул. западнее д. 4	2 300,00			2 300,00	
64	14118	сквер б/н на Львовской ул. восточнее д. 17, д. 19 и д. 23	5 700,00			5 700,00	
65	14119	сквер б/н по Санкт-Петербургскому пр. у д.51 и д.49/9	4 700,00	4 700,00			
66	14120	сквер б/н по Санкт-Петербургскому пр. от Мастерского пер. до Разводной ул.	8 400,00	8 400,00			
67	14121	сквер б/н по Санкт-Петербургскому шоссе, севернее д.104 и д.106/2	1 800,00	1 800,00			
		Итого скверов - 67:	1 305 283,00	455 800,00	322 700,00	193 100,00	333 683,00
		Итого по Петроловскому району - 88 объектов :	9 919 204,00	521 200,00	1 474 400,00	563 100,00	7 369 504,00
		ПРИМОРСКИЙ РАЙОН					
		1. ПАРКИ					
1	15004	Строгановский парк между Ушаковской наб. и Черной речкой	57 600,00	57 600,00			
2	15085	парк усадьбы Орловых-Денисовых между Главной ул., 2-й Никитинской ул. и Березовой ул.	26 800,00			26 800,00	
3	15103	Удельный парк (участок 2) между Богатырским пр., линией Выборгской ж.д. и Фермским шоссе	924 700,00	175 685,00	173 235,00	575 780,00	0,00
4	3214	Удельный парк (участок 1) между Удельным пр., линией Выборгской ж.д., Богатырским пр. и пр. Энгельса	179 900,00	179 900,00			
5	15119	парк б/н на Богатырском пр. напротив Удельного парка	4 900,00			4 900,00	
6	15183	Юнтоловский лесопарк западнее пересечения Планерной ул. и Шуваловского	1 738 000,00				1 738 000,00
		Итого парки - 6:	2 931 900,00	413 185,00	173 235,00	607 480,00	1 738 000,00
		2. САДЫ					
1	15002	сад б/н между Коломяжским пр. и Сестрорешской ж/д	50 288,00	35 288,00	15 000,00		
2	15005	сад б/н на ул. Академика Крылова от Приморского пр. до ул. Савушкина	25 171,00	25 171,00			
3	15006	Пионерский сад на пересечении Сердобольской ул. и Студенческой ул.	34 500,00			34 500,00	
4	15101	сад б/н на ул. Савушкина, д.21	26 000,00			26 000,00	
		Итого садов - 4:	135 959,00	60 459,00	75 500,00	0,00	0,00
		3. БУЛЬВАРЫ					
1	15007	бульвар б/н на Долгоозерной ул. от Планерной ул. до пр. Королева	69 900,00			69 900,00	
2	15104	бульвар б/н на Омской ул. от ул. Матроса Железняка до Ланского шоссе	23 900,00			23 900,00	
3	15105	бульвар б/н на Омской ул. от Торжковской ул. до Ланского шоссе	9 300,00			9 300,00	
4	15107	бульвар б/н на аллее Полкарова	22 700,00			22 700,00	
5	15108	бульвар б/н по аллее Полкарова между д.3, корп.1 и д.5	9 100,00			9 100,00	
6	15115	аллея Чернышевцев на Планерной ул. между Долгоозерной ул. и	19 300,00			19 300,00	
7	15128	бульвар б/н на аллее Котельникова	11 400,00			11 400,00	
8	15142	аллея б/н на Комендантском пр., д.22, корп.1	1 900,00			1 900,00	
9	15189	бульвар б/н на Верной ул. юго-западнее пересечения с Земским пер.	5 700,00			5 700,00	
		Итого бульваров - 9:	173 200,00	0,00	173 200,00	0,00	0,00
		4.СКВЕРЫ					
1	15001	сквер б/н на Приморском пр., 91	10 000,00	10 000,00			
2	15008	сквер б/н на пересечении Ланского шоссе и Студенческой ул.	7 700,00		7 700,00		
3	15009	сквер б/н на наб. Черной речки между Торжковской ул. и Ланским шоссе	17 400,00	17 400,00			
4	15010	сквер б/н на Приморском пр. между д.6 и д.12	5 600,00	5 600,00			
5	15011	сквер и на Приморском пр. д.32	8 700,00	8 700,00			
6	15012	сквер б/н на Приморском пр. д.55	7 300,00	7 300,00			

7	15015	сквер б/н на ул. Савушкина между д. 77 и д. 83 корп. 3	13 000,00	13 000,00			
8	15016	сквер б/н на Ланском шоссе, д. 35	7 400,00		7 400,00		
9	15018	Вокзальный сквер на ул. Красных Партизан между Приморским шоссе и	7 900,00		7 900,00		
10	15019	сквер б/н на Круговой ул. д. 7 по Песочной ул.	6 200,00		6 200,00		
11	15020	сквер б/н на Песочной ул. между д. 3 и д. 5	3 100,00			3 100,00	
12	15021	Мартыновский сквер между Мартыновской ул., Долгоозерной ул. и	78 900,00		78 900,00		
13	15022	сквер Маргелова на Приморском пр. между д. 79 и д. 87	9 400,00	9 400,00			
14	15044	сквер б/н на пересечении Репищевой ул. и Вербной ул.	2 700,00			2 700,00	
15	15046	сквер б/н на пересечении ул. Маршала Новикова и 2-й Алексеевской ул.	15 500,00			15 500,00	
16	15054	сквер б/н на Комендантском пр., д. 40 корп. 1	4 200,00		4 200,00		
17	15059	сквер на пересечении Ситиновой ул. и Планирной ул.	8 000,00		8 000,00		
18	15060	сквер б/н между пр. Авиаконструкторов и Нижне-Каменской ул.	137 200,00			47 000,00	90 200,00
19	15062	сквер б/н на ул. Шадрова между Комендантским пр. и пр. Королева	18 100,00			18 100,00	
20	15069	сквер б/н на Ольховой ул. от Долгоозерной ул. до пр. Королева	23 900,00		23 900,00		
21	15075	сквер б/н на Байконурской ул. севернее д. 25	3 700,00		3 700,00		
22	15076	сквер б/н на Байконурской ул. южнее д. 25	3 500,00		3 500,00		
23	15077	сквер б/н на пл. Льва Машевича	4 600,00		4 600,00		
24	15086	сквер б/н между д. 33 по Новосельской ул. и д. 20 по Рыбиной ул.	36 200,00			8 500,00	27 700,00
25	15087	сквер б/н на Богатырском пр., д. 11	2 900,00		2 900,00		
26	15089	сквер б/н на пересечении 2-й Никитинской ул. и Репищевой ул.	3 000,00		3 000,00		
27	15094	Новосибирский сквер на Новосибирской ул. от д. 15, корп. 1, до ул. Матроса	7 300,00		7 300,00		
28	15096	сквер б/н на Приморском пр., д. 4	1 900,00	1 900,00			
29	15106	сквер б/н на Приморском пр. между д. 14 и д. 22	10 000,00	10 000,00			
30	15111	сквер б/н на Байконурской ул. д. 5, корп. 1	2 400,00		2 400,00		
31	15120	сквер б/н на Приморском пр. между д. 316 и д. 31в	1 900,00		1 900,00		
32	15121	сквер б/н на Приморском пр. между д. 37 и д. 41	2 000,00		2 000,00		
33	15124	сквер б/н на наб. Черной речки, д. 6	1 800,00		1 800,00		
34	15130	сквер б/н между д. 15 по ул. Шадрова и д. 40, корп. 3 по Комендантскому пр.	10 900,00		10 900,00		
35	15131	сквер б/н на пересечении пр. Испытателей и Байконурской ул.	2 500,00		2 500,00		
36	15135	сквер б/н на Ланском шоссе, д. 33, корп. 1 и д. 33, корп. 2	8 900,00		8 900,00		
37	15136	сквер б/н на Комендантском пр., д. 32, корп. 1	4 000,00		4 000,00		
38	15138	сквер б/н на Приморском пр. между д. 151 и д. 153	3 000,00		3 000,00		
39	15139	сквер б/н на Торжковской ул., д. 4	2 300,00		2 300,00		
40	15140	сквер и на Ланском шоссе, д. 37, корп. 1 и д. 37, корп. 2	9 600,00		9 600,00		
41	15151	сквер б/н на Ланском шоссе между д. 7 и д. 11	4 100,00		4 100,00		
42	15152	сквер б/н на Ланском шоссе между д. 59 и д. 65	3 600,00		3 600,00		
43	15153	сквер б/н на Ланском шоссе между д. 16, корп. 1 и д. 18, корп. 1	1 200,00		1 200,00		
44	15154	сквер б/н на Ланском шоссе между д. 2/57 и д. 8	2 100,00		2 100,00		
45	15155	сквер б/н на Ланском шоссе между д. 10, корп. 1 и д. 12, корп. 1	1 100,00		1 100,00		
46	15156	сквер б/н на пересечении Приморского шоссе и Боровой ул.	1 700,00		1 700,00		
47	15157	сквер б/н на Шуваловском пр. от Мебельной ул. до Богатырского пр.	134 700,00			61 000,00	73 700,00
48	15158	сквер б/н на пр. Королева между д. 3, корп. 1 и д. 5	1 800,00		1 800,00		
49	15159	сквер б/н на пр. Королева д. 31, корп. 1	800,00		800,00		
50	15160	сквер б/н на ул. Маршала Новикова д. 1, корп. 1	7 500,00		7 500,00		
51	15161	сквер б/н на пр. Королева д. 29, корп. 1	1 900,00		1 900,00		
52	15162	сквер б/н на Комнолахтинском пр. от Граничной ул. до Тушиковой ул.	10 800,00			10 800,00	
53	15163	сквер б/н на Серебристом бульв. д. 14, корп. 1	4 100,00		4 100,00		
54	15164	сквер б/н на Ольховой ул. д. 2	7 600,00		7 600,00		
55	15165	сквер б/н на пр. Королева д. 26, корп. 1	1 500,00			1 500,00	
56	15166	сквер б/н на Липовой аллее д. 4	6 800,00		6 800,00		
57	15167	сквер б/н на Гороховом пер. д. 3	3 800,00		3 800,00		
58	15168	сквер б/н на пересечении Камышовой ул. и Стародеревенской ул.	1 500,00		1 500,00		
59	15169	сквер на наб. Черной речки д. 59	1 700,00	1 700,00			
60	15170	сквер б/н на ул. Савушкина д. 71, корп. 2	4 900,00		4 900,00		
61	15171	сквер и на Сердобольской ул. д. 32	6 000,00			6 000,00	
62	15172	сквер б/н на ул. Матроса Железняка от д. 41 до Коломяжского пр.	20 900,00		5 800,00	15 100,00	
63	15173	сквер б/н на пересечении Южной ул. и Славянской ул.	6 500,00				6 500,00
64	15174	сквер б/н на Вокзальной ул. д. 1	4 800,00			4 800,00	
65	15175	сквер б/н в Гороховом пер. между ул. Савушкина и Приморским пр.	2 900,00	2 900,00			
66	15176	сквер б/н на Камышовой ул. между д. 20 и д. 16	2 600,00		2 600,00		
67	15177	сквер б/н на Омской ул. между д. 6 и д. 8	400,00		400,00		
68	15178	сквер б/н на Торжковской ул. между д. 26 и д. 32	1 100,00		1 100,00		
69	15179	сквер б/н на наб. Черной речки западнее пересечения с Сердобольской ул.	2 300,00		2 300,00		
70	15180	сквер б/н на ул. Ильющина южнее д. 13, корп. 2	3 100,00		3 100,00		
71	15181	сквер б/н на Долгоозерной ул. д. 10	500,00		500,00		
72	15182	сквер б/н на Долгоозерной ул. д. 18	1 100,00		1 100,00		
73	15184	сквер б/н на Новоцентральной ул. между д. 49 по Лесной ул. и д. 2, корп. 3, по ул. Морские Дубки	31 300,00				31 300,00
74	15186	сквер б/н на ул. Савушкина восточнее д. 82	2 500,00	2 500,00			
75	15187	сквер б/н на ул. Савушкина ул. д. 24	1 800,00	1 800,00			
76	15188	сквер б/н на ул. Ильющина восточнее д. 11	2 700,00		2 700,00		
77	15190	сквер б/н на Рыбиной ул. севернее дома 15	1 572,00			1 572,00	
		Итого скверов - 77:	809 872,00	92 200,00	292 600,00	177 472,00	247 600,00
		Итого по Приморскому району - 96 объект:	4 050 931,00	565 844,00	714 535,00	784 952,00	1 985 600,00
		ПУШКИНСКИЙ РАЙОН					
		I. ПАРКИ					
		г. Пушкин					
1	16001	Детский парк между Широкой ул., Октябрьским бульв. и Софийским бульв.	32 400,00	15 000,00	17 400,00		
2	16017	Буферный парк между Детскоосельским бульв., Петербургским шоссе и р. Кузьминкой	540 810,00	100 000,00	144 110,00	296 700,00	
3	16018	Баболовский парк между дор. на Александровку, Красносельским шоссе и границей пос. Александровская	49 747,00			49 747,00	
4	16019	Отдельный парк между Московским шоссе, Софийским бульв., Павловским шоссе и линией Витебской жд.	919 600,00	50 000,00	118 900,00	250 000,00	500 700,00
5	16021	парк б/н на Павловской ул. от Главной ул. до Парковой ул.	14 500,00		14 500,00		
6	16162	парк б/н юго-восточнее пересечения Петербургского шоссе и Пулковского шоссе	122 700,00	122 700,00			

г.Павловск							
7	16042	парк Маринеталь между Садовой ул., ул. Красного Курсанта, Марининской ул. и Елизаветинской ул.	351 707,00	100 000,00	69 900,00	85 807,00	96 000,00
8	16064	парк Александра Дача между ул Мичурина и ул Правды	25 700,00			25 700,00	
9	16084	парк дачи Самойловой на Павловском шоссе у д. 10	134 900,00			134 900,00	
Итого парки - 9:			2 192 064,00	387 700,00	364 810,00	842 854,00	596 700,00
2. САДЫ							
г.Пушкин							
1	16002	сад б/н на пересечении Дворцовой ул. и Фермыской дор.	78 209,00	78 209,00			
2	16024	сад б/н у Египетских ворот	82 100,00	82 100,00			
3	16067	сад дома Оленюных на Пушкинской ул., д. 1/17	3 200,00	3 200,00			
4	16101	сад б/н на Садовой ул. у д. 22	21 300,00		21 300,00		
5	16133	сад дачи Синовой юго-восточнее д. 27 по Московскому шоссе	4 900,00			4 900,00	
г.Павловск							
6	16043	сад Миранда на пересечении Садовой ул. и Березовой ул.	41 371,00	21 371,00	20 000,00		
7	16044	сад б/н на пересечении Садовой ул. и Детскосельской ул.	21 300,00	21 300,00			
Итого садов - 7:			252 380,00	206 180,00	41 300,00	4 900,00	0,00
3. БУЛЬВАРЫ							
г.Пушкин							
1	16025	бульвар б/н на Петербургском шоссе от Египетских ворот до	99 100,00	99 100,00			
2	16033	Октябрьский бульвар от Петербургского шоссе до Софийского бульв.	77 900,00	77 900,00			
3	16071	бульвар Алексея Толстого от Оранжерейной ул. до Школьной ул.	27 300,00		27 300,00		
4	16072	Софийский бульвар от Привокзальной пл. до Московского шоссе	31 200,00	31 200,00			
г.Павловск							
5	16079	бульвар б/н на Березовой ул. от ул Мичурина до Садовой ул.	18 100,00		18 100,00		
Итого бульваров - 5:			253 600,00	208 200,00	45 400,00	0,00	0,00
4.СКВЕРЫ							
г.Пушкин							
1	16003	Соборный сквер на Соборной пл.	34 400,00	34 400,00			
2	16004	сквер б/н на Магазейной ул., д.42	49 500,00	49 500,00			
3	16006	сквер б/н на пересечении Московской ул. и Коношенной ул.	4 500,00	4 500,00			
4	16007	сквер б/н на Софийском бульв. от Жуковско-Вольнской ул. до ул Глинки	26 700,00	10 000,00	16 700,00		
5	16008	сквер б/н на Оранжерейной ул., д. 15 и д. 17/27	1 800,00		1 800,00		
6	16009	сквер б/н на пересечении Леонтьевской ул. и Московской ул.	5 400,00	5 400,00			
7	16010	сквер б/н на пересечении Академического пр. и Дворцовой ул.	7 200,00	7 200,00			
8	16011	сквер б/н на пересечении Дворцовой ул. и Магазейной ул.	6 000,00	6 000,00			
9	16012	сквер б/н на пересечении Дворцовой ул. и Московской ул.	6 300,00	6 300,00			
10	16014	сквер б/н на пересечении Коношенной ул. и Малой ул.	6 300,00		6 300,00		
11	16015	сквер б/н на Павловском шоссе от д. 23/2 до пер. Белозерки	15 900,00	15 900,00			
12	16020	сквер б/н на Средней ул. между Оранжерейной ул. и Набережной ул.	8 800,00		8 800,00		
13	16022	сквер б/н на пересечении Колпинского шоссе и Центральной ул.	18 400,00		18 400,00		
14	16029	сквер б/н на Дворцовой ул. между д. 5/1 и д. 2/3 по Средней ул.	4 600,00		4 600,00		
15	16032	сквер б/н на пересечении Московского шоссе и ул. Чистякова	4 200,00		4 200,00		
16	16038	сквер б/н на Артиллерийской ул., д. 4	12 400,00		12 400,00		
17	16040	сквер б/н на Малой ул., д. 51	1 700,00		1 700,00		
18	16041	сквер б/н на пересечении ул. Красной Звезды и ул. Радищева	4 100,00		4 100,00		
19	16066	сквер б/н на Железнодорожной ул., д. 14	5 500,00		5 500,00		
20	16068	сквер б/н на Московском шоссе между Софийским бульв. и ул. Чистякова	7 800,00		7 800,00		
21	16069	сквер б/н на Захаржевской ул. у д. 15 по Павловскому шоссе	3 600,00		3 600,00		
22	16070	сквер б/н на пересечении Артиллерийской ул. и ул. Радищева	3 700,00		3 700,00		
23	16073	сквер Фонтан на пересечении Коношенной ул. и Магазейной ул.	500,00		500,00		
24	16074	сквер б/н на Привокзальной пл.	10 400,00	10 400,00			
25	16075	сквер б/н на Артиллерийской ул. между д. 9 и д. 20/13 по Кадетскому бульв.	2 700,00		2 700,00		
26	16083	сквер б/н на ул. Вячеслава Шишкова между д. 32/15 и д. 99 по Ленинградской	23 000,00		23 000,00		
27	16093	сквер б/н на ул. Генерала Хазова южнее д. 6	5 700,00		5 700,00		
28	16094	сквер б/н на ул. Генерала Хазова юго-западнее д. 4	2 700,00		2 700,00		
29	16095	сквер б/н на Детскосельском бульв. севернее д. 3а	1 600,00		1 600,00		
30	16096	сквер б/н на ул. Генерала Хазова юго-восточнее д. 12	3 300,00		3 300,00		
31	16097	сквер б/н на ул. Генерала Хазова между д. 26, д. 30, д. 32 и д. 34	13 700,00		13 700,00		
32	16098	сквер б/н на Ленинградской ул. северо-западнее д. 16	2 100,00	2 100,00			
33	16099	сквер б/н на Оранжерейной ул. юго-восточнее д. 46	1 600,00	1 600,00			
34	16100	сквер б/н на Новой ул. юго-западнее д. 36	2 100,00		2 100,00		
35	16102	сквер б/н на Ленинградской ул. у д. 95/3	1 300,00	1 300,00			
36	16103	сквер б/н на Ленинградской ул. между д. 23, д. 25 и д. 27	2 000,00	2 000,00			
37	16104	сквер б/н на Ленинградской ул. юго-западнее д. 9	3 400,00	3 400,00			
38	16105	сквер б/н вдоль Широкой ул.	5 300,00		5 300,00		
39	16106	сквер б/н на Ленинградской ул. юго-западнее д. 75	2 100,00	2 100,00			
40	16107	сквер б/н на Магазейной ул. между д. 50/37 и д. 52	700,00		700,00		
41	16108	сквер б/н на Магазейной ул. северо-западнее д. 25	1 800,00		1 800,00		
42	16109	сквер б/н на Коношенной ул. юго-восточнее д. 42/30 по Пушкинской ул.	1 000,00	1 000,00			
43	16110	сквер б/н на Октябрьском бульв. северо-восточнее д. 3	1 000,00	1 000,00			
44	16111	сквер б/н на Церковной ул. северо-западнее д. 27	700,00		700,00		
45	16112	сквер б/н на Октябрьском бульв. у д. 7/29	2 000,00	2 000,00			
46	16113	сквер б/н на Магазейной ул. южнее д. 20	1 000,00		1 000,00		
47	16114	сквер б/н на Церковной ул. у д. 24	1 000,00		1 000,00		
48	16115	сквер б/н на Магазейной ул. северо-восточнее д. 3	1 200,00		1 200,00		
49	16116	сквер б/н на Средней ул. северо-западнее д. 8	600,00		600,00		
50	16117	сквер б/н на Малой ул. юго-восточнее д. 17/13	400,00		400,00		
51	16118	сквер б/н на Леонтьевской ул. южнее д. 9	1 100,00		1 100,00		
52	16119	сквер б/н на Леонтьевской ул. у д. 3	2 700,00		2 700,00		
53	16120	сквер б/н на Оранжерейной ул. южнее д. 3/19	3 500,00	3 500,00			
54	16121	сквер б/н на Церковной ул. северо-восточнее д. 7	2 800,00		2 800,00		
55	16122	сквер б/н на Салерной ул. юго-восточнее д. 36, корп. 3	1 600,00		1 600,00		
56	16123	сквер б/н на Салерной ул. южнее д. 40а	1 300,00		1 300,00		
57	16124	сквер б/н на Гусарской ул. северо-западнее д. 8, корп. 2	3 100,00		3 100,00		
58	16125	сквер б/н на Захаржевской ул. северо-западнее д. 4	1 700,00		1 700,00		
59	16126	сквер б/н на Захаржевской ул. северо-восточнее д. 36	700,00		700,00		

60	16127	сквер б/н у д. 15/5 по ул. Радищева	1 000,00			1 000,00	
61	16128	сквер б/н на Красносельском шоссе южнее д. 33, д. 45 и д. 49	3 500,00				3 500,00
62	16129	сквер б/н на Павловском шоссе северо-восточнее д. 97	1 800,00		1 800,00		
63	16130	сквер б/н на Гвардейском бульв. у д. 40, корп. 6, и д. 40, корп. 5, по Сапёрной	1 900,00				1 900,00
64	16131	сквер б/н на Коношенной ул. юго-восточнее д. 16	1 700,00				1 700,00
65	16132	сквер б/н на Детскосельском бульв. севернее д. 9	5 700,00				5 700,00
66	16134	сквер б/н на Оранжерейной ул. юго-восточнее д. 60	1 100,00	1 100,00			
67	16135	сквер б/н на Оранжерейной ул. западнее д. 31/71 по Ахматовской ул.	1 000,00			1 000,00	
68	16136	сквер б/н на бульв. Алексея Толстого северо-восточнее д. 44, д. 46 и д. 48	6 100,00			6 100,00	
69	16137	сквер б/н на Леонтьевской ул. юго-восточнее д. 4	700,00			700,00	
70	16138	сквер б/н севернее д. 9 по Песочной ул.	2 200,00			2 200,00	
71	16139	сквер б/н на Магазейной ул. северо-западнее д. 72	2 400,00			2 400,00	
72	16140	сквер б/н юго-восточнее д. 72 по Магазейной ул.	500,00			500,00	
73	16141	сквер б/н на Октябрьском бульв. северо-восточнее д. 41	900,00	900,00			
74	16142	сквер б/н южнее пересечения Октябрьского бульв. и Госпитальной ул.	1 100,00		1 100,00		
75	16143	сквер б/н на Октябрьском бульв. юго-восточнее д. 53/28	600,00	600,00			
76	16144	сквер б/н на Ленинградской ул. северо-восточнее д. 38	1 000,00	1 000,00			
77	16145	сквер б/н юго-западнее пересечения Ленинградской ул. и Церковной ул.	500,00		500,00		
78	16146	сквер б/н на Ленинградской ул. у д. 26, д. 28 и д. 30	1 800,00	1 800,00			
79	16147	сквер б/н западнее пересечения Московского пер. и Софийского бульв.	17 300,00			17 300,00	
80	16148	сквер б/н на Волховском шоссе у д. 33	3 000,00			3 000,00	
81	16149	сквер б/н в Малом пер. юго-восточнее д. 5	900,00			900,00	
82	16150	сквер б/н на Школьной ул. северо-восточнее д. 8	3 700,00			3 700,00	
83	16151	сквер б/н на Петербургском шоссе восточнее д. 30, Пулковское	9 200,00			9 200,00	
84	16152	сквер б/н на Первомайской ул. северо-западнее д. 1	4 600,00	4 600,00			
85	16153	сквер б/н на Госпитальной ул. юго-западнее д. 28	300,00			300,00	
86	16154	сквер б/н на Железнодорожной ул. у д. 80	1 400,00			1 400,00	
87	16155	сквер б/н на пересечении Средней ул. и Оранжерейной ул.	400,00			400,00	
88	16156	сквер б/н на ул. Генерала Хазова восточнее д. 9	700,00			700,00	
89	16157	сквер б/н на Оранжерейной ул. у д. 26/8 по Средней ул.	200,00			200,00	
90	16158	сквер б/н на Школьной ул. северо-западнее д. 23	1 600,00			1 600,00	
91	16159	сквер б/н на Красносельском шоссе южнее д. 65	800,00			800,00	
92	16160	сквер б/н на Московской ул. у д. 9/12	700,00			700,00	
93	16161	сквер б/н у д. 29 по Пушкинской ул.	7 100,00			7 100,00	
г. Павловск							
94	16045	сквер б/н на пересечении Березовой ул. и Детскосельской ул.	4 100,00			4 100,00	
95	16046	сквер Победы на ул. Мичурина между Медвежьим пер. и Гуммолосаровской	7 900,00				7 900,00
96	16047	сквер б/н на Садовой ул. между Березовой ул. и Госпитальной ул.	5 800,00	5 800,00			
97	16048	Привокзальный сквер на пересечении Слуцкой ул. и Садовой ул.	4 900,00	4 900,00			
98	16049	сквер б/н на пересечении Березовой ул. и Лебединой ул.	800,00	800,00			
99	16050	сквер б/н на Гуммолосаровской ул. от ул. Васенко до Коношенной ул.	2 200,00			2 200,00	
100	16051	сквер б/н на пересечении ул. Первого Мая и Госпитальной ул.	4 000,00			4 000,00	
101	16053	сквер б/н на Березовой ул., д. 14	2 800,00	2 800,00			
102	16054	сквер б/н на пересечении Коношенной ул. и Песчаного пер.	1 600,00			1 600,00	
103	16056	сквер б/н на пересечении Елизаветинской ул. и Екатеринбургской ул.	9 900,00			9 900,00	
104	16057	сквер б/н на Садовой ул. между Слуцкой ул. и Детскосельской ул.	4 600,00	4 600,00			
105	16058	сквер б/н на пересечении Садовой ул. и ул. Профессора Молчанова	11 700,00			5 000,00	6 700,00
106	16059	сквер б/н на ул. Просвещения, д. 3	4 500,00			4 500,00	
107	16060	сквер б/н между ул. Просвещения и Песчаным пер. у д. 12 по Госпитальной ул.	4 500,00			4 500,00	
108	16062	сквер б/н на пересечении ул. Мичурина и Гуммолосаровской ул.	3 300,00			3 300,00	
109	16063	сквер б/н вокруг Круглого пруда	20 800,00				20 800,00
110	16065	сквер б/н на ул. Красного Курсанта между д. 6/8 и д. 10	4 900,00			4 900,00	
111	16076	сквер б/н на ул. Васенко между д. 11 и д. 3 по Песчаной ул.	1 300,00			1 300,00	
112	16077	сквер б/н на Слуцкой ул. между д. 4 и д. 6	2 800,00				2 800,00
113	16078	сквер б/н на ул. Прады от р. Тыльвы до Екатеринбургской ул.	22 500,00			2 500,00	7 000,00
114	16080	сквер б/н на Слуцкой ул., д. 15	6 500,00			6 500,00	
115	16081	сквер б/н на ул. Декабристов, д. 16	12 000,00			12 000,00	
116	16091	сквер б/н на Детскосельской ул. юго-восточнее д. 9	1 100,00			1 100,00	
117	16092	сквер б/н на Детскосельской ул. восточнее д. 13	1 700,00			1 700,00	
118	16085	сквер б/н на Коношенной ул. южнее д. 17	200,00			200,00	
119	16086	сквер б/н на Гуммолосаровской ул. западнее д. 29	1 300,00			1 300,00	
120	16087	сквер б/н на Березовой ул. южнее д. 21 и д. 19	1 900,00			1 900,00	
121	16088	сквер б/н на Коношенной ул. северо-западнее д. 14	400,00			400,00	
122	16089	сквер б/н у д. 12 по Госпитальной ул.	2 800,00			2 800,00	
123	16090	сквер б/н на Коношенной ул. севернее пересечения Коношенной ул. и Гуммолосаровской ул. и Госпитальной ул.	1 000,00			1 000,00	
Итого скверов - 123:			593 400,00	200 100,00	318 300,00	62 000,00	13 000,00
Итого по Пушкинскому району - 144 объектов:			3 291 444,00	1 002 180,00	769 810,00	909 754,00	609 700,00
ФРУНЗЕНСКИЙ РАЙОН							
1. ПАРКИ:							
1	17095	парк Интернационалистов на пересечении Южного шоссе и Бухарестской ул.	278 478,00	110 000,00	168 478,00		
2	17096	парк Героев-пожарных между Софийской ул., ул. Димитрова и Бухарестской ул.	545 600,00				545 600,00
Итого парки - 2			824 078,00	110 000,00	168 478,00	0,00	545 600,00
2. САДЫ:							
1	17001	Воронежский сад на пересечении Прилуцкой ул. и Воронежской ул.	12 700,00	12 700,00			
2	17002	Яблоневый сад на Белградской ул. между д. 26 корп. 9 и ул. Турку	148 000,00		148 000,00		
3	17 053	Плодовый сад на Софийской ул., д. 46 корп. 2	40 400,00			40 400,00	
Итого садов - 3			201 100,00	12 700,00	148 000,00	40 400,00	0,00
3. БУЛЬВАРЫ:							
1	17079	бульвар б/н на ул. Турку от Пражской ул. до Будапештской ул.	148 800,00		148 800,00		
Итого бульваров - 1			148 800,00	0,00	148 800,00	0,00	0,00
4. СКВЕРЫ:							
1	17 003	сквер б/н на Бухарестской ул. между д. 1 и д. 5	5 600,00			5 600,00	
2	17 004	сквер б/н на Пражской ул. д. 46	10 500,00	10 500,00			
3	17 005	сквер б/н на пересечении Бухарестской ул. и Волковского пр.	5 200,00			5 200,00	
4	17006	сквер б/н на Б. Куна д. 24 корп. 1	18 700,00			18 700,00	
5	17 008	сквер б/н на ул. Турку от Белградской ул. до Будапештской ул.	51 100,00			51 100,00	
6	17 009	сквер Димитрова на ул. Димитрова, д. 8 корп. 2	14 300,00	14 300,00			

7	17 010	сквер б/н на Кутчинской ул. между д.4, корп.1 и д.6/4, корп.1	28 200,00		28 200,00		
8	17 012	сквер б/н на пересечении Пражской ул. и ул. Турку	12 000,00		12 000,00		
9	17 014	сквер б/н на Пражской ул. от ул. Турку до пр. Славы	11 600,00		11 600,00		
10	17 015	сквер б/н на Будапештской ул. от Пловдивской ул. до М.Каштановой аллеи	20 100,00		20 100,00		
11	17 016	сквер б/н на Загребском бульваре между Дунайским пр. и ул. Димитрова	225 666,00			225 666,00	
12	17 018	сквер б/н на Волковском пр. между р. Волковкой и Касимовской ул.	19 900,00		19 900,00		
13	17 019	сквер б/н на Кутчинской ул., д.29, корп.1 и д.25/11	9 600,00		9 600,00		
14	17 071	сквер б/н на ул. Турку, д.4, корп.1	14 200,00			14 200,00	
15	17 076	сквер б/н на Пражской ул., д.23 и д.27	3 400,00			3 400,00	
16	17 080	сквер б/н на Бухарестской ул., д.124/56	10 800,00			10 800,00	
17	17 084	сквер б/н на Белградской ул. между д.46 и д.52, корп.1	63 700,00				63 700,00
18	17 086	сквер б/н на Бухарестской ул. между ул. Салова и ул. Фучника	54 714,00			54 714,00	
19	17 087	сквер б/н на пересечении Бухарестской ул. и ул. Фучника	100 100,00			100 100,00	
20	17 088	сквер б/н на Будапештской ул. между д.62 и д.66, корп.1	24 300,00		24 300,00		
21	17 090	сквер б/н на Бухарестской ул. д.150	2 290,00			2 290,00	
22	17 091	сквер б/н на Дунайском пр. между Загребским бульв. и Бухарестской ул.	80 382,00			80 382,00	
23	17 094	сквер б/н на Дунайском пр. д.51, корп.2 и д.53, корп.2	36 100,00				36 100,00
24	17 100	сквер б/н на пересечении ул. О.Дундича и Кутчинской ул.	4 000,00		4 000,00		
25	17 103	сквер б/н на Кутчинской ул., д.28	4 500,00		4 500,00		
26	17 112	сквер б/н на М.Карпатской ул. от ул. Ярослава Гашека до Моравского пер.	10 500,00			10 500,00	
27	17 113	сквер б/н на ул. О.Дундича д.26, корп.1	2 900,00		2 900,00		
28	17 117	сквер б/н ул. Бели Куна между д.7, корп.1 и д.13, корп.1	5 500,00		5 500,00		
29	17 118	сквер на Софийской ул. между д.32, корп.1 и д.34, корп.2 и д.38, корп.1	14 900,00		14 900,00		
30	17 124	сквер б/н на пересечении Лиговского пр. и Придусской ул.	2 500,00		2 500,00		
31	17 125	сквер б/н на пр. Славы д.28	6 600,00	6 600,00			
32	17 127	сквер б/н между М.Карпатской ул. и Карпатской ул. напротив д.23, корп.1, по	33 000,00			33 000,00	
33	17 128	сквер б/н на Дунайском пр., д.58, корп.1	10 300,00			10 300,00	
34	17 129	сквер б/н в Альпийском пер. между д.23, корп.1 и д.49, корп.1, по	6 250,00			6 250,00	
35	17 130	сквер б/н между Расстанной ул. Расстанным пер. и Расстанным проездом	9 000,00	9 000,00			
36	17 133	сквер б/н на М.Балканской ул. между д.4 д.3, корп.2 по ул. Димитрова	32 300,00			32 300,00	
37	17 135	сквер б/н на Пловдивской ул. между Будапештской ул. и Загребским	39 400,00		18 000,00	21 400,00	
38	17 145	сквер б/н на Мгинской ул. д.3 и д.5	5 200,00			5 200,00	
39	17 152	сквер б/н на Бухарестской ул. между д.88, д.94, корп.5 и д.94, корп.6	8 600,00		8 600,00		
40	17 154	сквер б/н на пересечении Камчатской ул. и Расстанной ул.	1 100,00		1 100,00		
41	17 155	сквер б/н на пересечении Волковского пр. и Мгинской ул.	1 200,00		1 200,00		
42	17 156	сквер б/н на пересечении Мгинской ул. и ул. Самойлова	2 100,00			2 100,00	
43	17 157	сквер б/н в Альпийском пер., д.26	4 300,00			4 300,00	
44	17 158	сквер б/н на пр. Славы д.10, корп.1	7 100,00	7 100,00			
45	17 159	сквер б/н на пр. Славы между д.36 и д.47, д.43, корп.2 по Бухарестской ул.	3 500,00		3 500,00		
46	17 160	сквер б/н на Лиговском пр. между д.267, корп.2 и д.267	1 000,00		1 000,00		
47	17 161	сквер б/н на пересечении Расстанной ул. и Боровой ул.	2 300,00		2 300,00		
48	17 162	сквер б/н на пересечении ул. Я.Гашека и М.Балканской ул.	3 100,00		3 100,00		
49	17 163	сквер б/н на Дунайском пр. д.44	5 100,00			5 100,00	
50	17 164	сквер б/н на Дунайском пр., д.37, корп.1	2 600,00			2 600,00	
51	17 165	сквер б/н на М.Балканской ул. между д.160 по Бухарестской ул. и д.60, корп.1	9 600,00			9 600,00	
52	17 166	сквер б/н на Расстанной ул. южнее д.20	2 200,00		2 200,00		
53	17 167	сквер б/н на Боровой ул. севернее д.42	500,00			500,00	
54	17 168	сквер б/н на наб. Обводного канала северо-восточнее д.56	600,00			600,00	
55	17 169	сквер б/н на Стрельбищенской ул. Севернее д.20	300,00			300,00	
56	17 170	сквер б/н на Боровой ул. южнее д.66	500,00			500,00	
57	17 171	сквер б/н на Боровой ул. севернее д.72	700,00			700,00	
58	17 172	сквер б/н на Бухарестской ул. восточнее д.17	900,00			900,00	
59	17 173	сквер б/н на Лиговском пр. южнее д.271	4 300,00			4 300,00	
60	17 174	сквер б/н на Курской ул. западнее д.45 по Воронежской ул.	1 900,00			1 900,00	
61	17 175	сквер б/н на Пражской ул. между д.17 к.1 и д.18 по ул. Турку	7 300,00			7 300,00	
62	17 176	сквер б/н на Белградской ул. севернее д.30	2 000,00			2 000,00	
63	17 177	сквер б/н на Будапештской ул. южнее д.23 к.1	900,00			900,00	
64	17 178	сквер б/н на Будапештской ул. севернее д.17 к.1	300,00			300,00	
65	17 179	сквер б/н на Белградской ул. севернее д.6 к.2	7 800,00			7 800,00	
66	17 180	сквер б/н на Бухарестской ул. южнее д.67 к.1	1 600,00			1 600,00	
67	17 181	сквер б/н на ул. Димитрова южнее д.4 к.1	5 200,00			5 200,00	
68	17 182	сквер б/н на Будапештской ул. восточнее д.61	800,00			800,00	
69	17 183	сквер б/н в Альпийском пер. южнее д.20	1 700,00			1 700,00	
70	17 184	сквер б/н в Альпийском пер. восточнее д.22	500,00			500,00	
71	17 185	сквер б/н на Бухарестской ул. восточнее д.53	800,00			800,00	
72	17 186	сквер б/н на Кутчинской ул. северо-восточнее д.1/5	400,00			400,00	
73	17 187	сквер б/н на Пловдивской ул. севернее д.1/10	1 000,00			1 000,00	
74	17 188	сквер б/н на М.Балканской ул. западнее д.14 к.1	3 400,00			3 400,00	
75	17 189	сквер б/н на Кутчинской ул. восточнее д.15 к.1	900,00			900,00	
76	17 190	сквер б/н в Альпийском пер. севернее д.45	3 200,00			3 200,00	
77	17 191	сквер б/н на ул. О.Дундича северо-восточнее д.146 к.1 по Бухарестской ул.	900,00			900,00	
78	17 192	сквер б/н на М.Карпатской ул. севернее д.21	6 400,00		6 400,00		
79	17 193	сквер б/н на М.Бухарестской ул. восточнее д.31/1 по ул. Димитрова	1 900,00			1 900,00	
80	17 194	сквер б/н на М.Бухарестской ул. д.9	2 400,00			2 400,00	
81	17 195	сквер б/н на М.Бухарестской ул. д.15	4 900,00			4 900,00	
82	17 196	сквер б/н на Загребском бульв. юго-восточнее д.37/27	500,00			500,00	
83	17 197	сквер б/н на Дунайском пр. восточнее д.31 к.1	900,00			900,00	
84	17 198	сквер б/н на Будапештской ул. западнее д.98 к.1	1 600,00			1 600,00	
85	17 199	сквер б/н на Будапештской ул. юго-восточнее д.101 к.1	1 100,00			1 100,00	
86	17 200	сквер б/н на М.Балканской ул. севернее д.30/3	1 800,00			1 800,00	
87	17 201	сквер б/н на ул. О.Дундича северо-западнее д.9	600,00			600,00	
88	17 202	сквер б/н на ул. О.Дундича юго-восточнее д.7 к.1 по ул. Я.Гашека	1 000,00			1 000,00	
89	17 203	сквер б/н вдоль р. Волковки от Балканской ул. до линии Витебской ж.д.	72 400,00			72 400,00	
90	17 204	сквер б/н на Воронежской улице юго-западнее пересечения Воронежской ул.	1 600,00			1 600,00	
91	17 205	сквер б/н на правом берегу Волковского канала западнее д.2 по ул. Фучника	20 000,00			20 000,00	
		Итого скверов - 91	1 228 692,00	47 500,00	277 200,00	703 992,00	200 000,00
		Итого по Фрунзенскому району - 97 объектов:	2 402 580,00	170 200,00	742 478,00	744 302,00	745 600,00
		ЦЕНТРАЛЬНЫЙ РАЙОН					
		1. САДЫ					

1	18004	сад-патиер Смольного между ул. Пролетарской Диктатуры, Смольным	46 500,00	46 500,00			
2	18005	Некрасовский сад (Греческий сад) между ул. Некрасова, Греческим пр. и	16 800,00	16 800,00			
3	18006	Овсянниковский сад между пр. Бакунина, Мытнинской ул. и Старорусской	23 200,00	23 200,00			
4	18008	сад Салтыкова-Щедрина на Кировской ул. между д. 31, д. 37	10 100,00	10 100,00			
5	18009	сад Сан-Галли на Литовском пр. между д. 60-62 и д. 64-66	13 200,00	13 200,00			
6	18011	сад б/н на Литейном пр., д. 57	11 900,00	11 900,00			
7	18012	сад дома Пашкова на Литейном пр. между д. 35 и д. 37-39	2 400,00	2 400,00			
8	18013	сад Зимнего дворца (Разводной сад) между Дворцовой наб., Дворцовым	10 900,00	10 900,00			
9	18015	сад б/н на Гангутской ул. между Гагаринской ул. и Солным пер.	6 300,00	6 300,00			
10	18016	сад б/н на Литейном пр., д. 6	900,00	900,00			
11	18017	сад б/н на пересечении ул. Некрасова и ул. Маяковского	1 100,00	1 100,00			
12	18044	Старо-Манежный сад на Манежной пл. у д. 2	1 600,00	1 600,00			
13	18053	сад дома Пеля (участок 1) на Литейном пр., д. 46	2 400,00		2 400,00		
14	18075	Таврический сад между Кировской ул., Таврической ул., Шпалерной ул. и	196 100,00	196 100,00			
15	18133	сад дома Дубяжских на наб. р. Фонтанки, д. 46	1 300,00		1 300,00		
16	18159	сад Смольного собора между Смольной наб. ул. Смольного, пл. Растрелли	76 600,00	76 600,00			
17	18172	сад дома Пеля (участок 2) на Литейном пр., д. 46	1 100,00		1 100,00		
18	18 209	сад на Неве на Смольной наб. севернее Орловской ул.	28 500,00	28 500,00			
		Итого садов - 18:	450 900,00	446 100,00	4 800,00	0,00	0,00
		2. БУЛЬВАРЫ					
1	18128	бульвар б/н на 6-й Советской ул. от Суворовского пр. до Красноборского пер.	600,00	600,00			
2	18136	бульвар б/н на пр. Чернышевского	3 300,00	3 300,00			
3	18137	бульвар б/н на Фурштатской ул.	12 300,00	12 300,00			
4	18143	бульвар б/н на Б. Коношенной ул.	5 600,00	5 600,00			
5	18162	бульвар б/н на Кленовой ул. от Инженерной ул. до Манежной пл.	3 800,00	3 800,00			
6	18178	бульвар б/н на М. Коношенной ул.	2 100,00	2 100,00			
7	18189	бульвар б/н в Тележном пер.	900,00		900,00		
		Итого бульваров - 7:	28 600,00	27 700,00	900,00	0,00	0,00
		3. СКВЕРЫ					
1	18001	сквер б/н на пересечении Суворовского пр. и Одесской ул.	600,00	600,00			
2	18002	Калужский сквер в Калужском пер., д. 9	4 900,00	4 900,00			
3	18003	сквер б/н на Суворовском пр., д. 61	2 600,00	2 600,00			
4	18010	Екатерининский сквер между Невским пр. и Александринским театром	9 900,00	9 900,00			
5	18014	Ново-Манежный сквер на Манежной пл.	3 100,00	3 100,00			
6	18019	сквер Галины Старовойтовой на пересечении Суворовского пр. и	3 300,00	3 300,00			
7	18020	сквер б/н на Смольном пр., д. 6	5 100,00	5 100,00			
8	18021	сквер б/н на Исполкомской ул., д. 3	3 600,00	3 600,00			
9	18022	сквер б/н на пересечении 8-й Советской ул. и Мытнинской ул.	1 500,00	1 500,00			
10	18023	сквер б/н на пересечении 8-й Советской ул. и Старорусской ул.	1 200,00	1 200,00			
11	18024	сквер б/н между 9-й Советской ул. и 10-й Советской ул.	3 600,00	3 600,00			
12	18025	сквер б/н на Кировской ул., д. 61	3 900,00	3 900,00			
13	18026	сквер б/н на Калужском пер., д. 7	1 800,00	1 800,00			
14	18027	сквер б/н на пл. Растрелли	1 900,00	1 900,00			
15	18028	сквер б/н на Днепропетровской ул., д. 45	4 300,00		4 300,00		
16	18029	сквер б/н на Невском пр. между д. 148 и д. 150	2 100,00	2 100,00			
17	18030	Ломоносовский сквер на пл. Ломоносова	2 000,00	2 000,00			
18	18031	Казанский сквер между Невским пр. и Казанским собором	4 300,00	4 300,00			
19	18032	сквер б/н в Марининском проезде	2 300,00	2 300,00			
20	18033	Пушкинский сквер на пересечении Пушкинской ул. и Литовского пер.	1 000,00	1 000,00			
21	18034	сквер Маневича в Щербаковом пер. между д. 7 и д. 21 по ул. Рубинштейна	1 800,00	1 800,00			
22	18035	сквер б/н в пер. Дамбула между д. 14 и д. 16/25	800,00	800,00			
23	18036	сквер б/н на Бородинской ул. между д. 2/86 и д. 6	2 600,00		2 600,00		
24	18037	Звенигородский сквер на пересечении Звенигородской ул. и ул. Марата	1 100,00	1 100,00			
25	18038	сквер б/н на ул. Константина Заслонова, д. 9/4	1 100,00		1 100,00		
26	18039	сквер б/н на Загородном пр. между д. 15 и д. 17	500,00	500,00			
27	18040	сквер б/н на ул. Правды, д. 13	2 900,00	2 900,00			
28	18041	сквер б/н на пересечении Колпаменской ул. и Свечного пер.	1 300,00		1 300,00		
29	18042	сквер б/н на Загородном пр., д. 38	7 400,00	7 400,00			
30	18045	Михайловский сквер на пл. Искусств	15 900,00	15 900,00			
31	18046	сквер б/н на Невском пр., д. 147	1 000,00	1 000,00			
32	18047	сквер б/н на ул. Александра Невского, д. 7	700,00	700,00			
33	18049	сквер б/н на Марсовом поле	103 900,00	103 900,00			
34	18061	сквер б/н в Свечном пер. между д. 4 и д. 9 по ул. Достоевского	1 300,00		1 300,00		
35	18063	сквер б/н на ул. Печатника Григорьева у д. 109 по Литовскому пр.	500,00		500,00		
36	18066	сквер б/н на ул. Чернышевского между д. 11 и д. 19	2 000,00		2 000,00		
37	18067	сквер б/н на ул. Белинского между Моховой ул. и наб. р. Фонтанки	500,00	500,00			
38	18071	сквер б/н на 4-й Советской ул. между д. 10 и д. 14	600,00	600,00			
39	18072	сквер б/н на пересечении Суворовского пр. и 4-й Советской ул.	500,00	500,00			
40	18073	сквер б/н на Суворовском пр. между 9-й Советской ул. и Госпитальной ул.	1 600,00	1 600,00			
41	18076	сквер б/н на пересечении Тульской ул. и Ярославской ул.	1 500,00	1 500,00			
42	18077	сквер б/н на Бороной ул., д. 26-28	200,00	200,00			
43	18079	сквер б/н на ул. Константина Заслонова, д. 26	800,00		800,00		
44	18080	сквер б/н на Шпалерной ул. между Кавалергардской ул. и ул. Пролетарской	18 400,00	18 400,00			
45	18082	Инженерный сквер (участок 1) на Инженерной ул., д. 6	1 000,00	1 000,00			
46	18083	Инженерный сквер (участок 2) на Кленовой ул., д. 2	500,00	500,00			
47	18085	сквер б/н на пересечении Тележной ул. и Кременчугской ул.	800,00		800,00		
48	18087	сквер б/н на ул. Пестеля, д. 166	800,00	800,00			
49	18088	Воронинский сквер на Казанской ул. между д. 3 и д. 48-50-52 по	5 100,00	5 100,00			
50	18090	сквер б/н на Старорусской ул., д. 8	1 000,00		1 000,00		
51	18092	сквер б/н на ул. Пролетарской Диктатуры, д. 6	4 700,00	4 700,00			
52	18094	сквер б/н на Мытнинской ул. между д. 13 по 10-й Советской ул. и д. 32/26	500,00		500,00		
53	18095	сквер б/н на пересечении ул. Монсеенко и Новгородской ул.	600,00		600,00		
54	18096	сквер б/н на пересечении Дегтярной ул. и 6-й Советской ул.	500,00		500,00		
55	18097	сквер б/н на 3-й Советской ул. между д. 41 и д. 11/35 по Дегтярной ул.	300,00		300,00		
56	18099	сквер б/н на пересечении Воронежской ул. и ул. Печатника Григорьева	800,00		800,00		
57	18100	сквер б/н на Литовском пр., д. 95	800,00		800,00		
58	18104	сквер б/н на Невском пр., д. 90-92	2 300,00	2 300,00			
59	18105	сквер б/н на ул. Некрасова, д. 19 и д. 21	1 400,00	1 400,00			
60	18106	сквер б/н на ул. Короленко между д. 2 и д. 34 по Литейному пр.	200,00		200,00		

61	18107	сквер б/н в Басковом пер., д.3	200,00		200,00		
62	18111	Греческий сквер между 3-й Советской ул., Греческим пр. и 2-й Советской ул.	1 500,00	1 500,00			
63	18112	сквер б/н на пересечении 3-й Советской ул. и Дегтярной ул.	700,00		700,00		
64	18113	сквер б/н на ул. Некрасова между д. 1/38 и д. 3-5	100,00	100,00			
65	18114	сквер б/н на наб. Обводного канала, д.83	1 200,00		1 200,00		
66	18118	сквер б/н на Звенигородской ул. между д.28 и д.32	500,00		500,00		
67	18119	сквер б/н на Социалистической ул. у д.66/22 по ул.Марата	1 100,00		1 100,00		
68	18120	сквер б/н на Социалистической ул., д.24	400,00		400,00		
69	18125	сквер б/н на ул.Марата, д.16	800,00		800,00		
70	18127	сквер б/н на Мылтинской ул., д.14 и д.16	700,00		700,00		
71	18129	сквер б/н между пл. Александра Невского, пр.Обуховской Обороны и	3 700,00	3 700,00			
72	18134	сквер б/н на пересечении ул.Рубинштейна и Графского пер.	100,00		100,00		
73	18135	сквер Эдуарда Хилия в Щербаковом пер. между д.4 и д.19/8 по	900,00	900,00			
74	18138	сквер Книжны Палаты между Шпалерной ул., Ставропольской ул. и Таврическим пер.	12 000,00	12 000,00			
75	18141	Рождественский сквер на пересечении 6-й Советской ул. и Красноборского пер.	1 500,00	1 500,00			
76	18142	сквер Дружбы на Литейном пр. между д.13 и д.17-19	3 100,00	3 100,00			
77	18147	сквер б/н на 5-й Советской ул. между д.28 по 5-й Советской ул. и д.18/32 по Дегтярной ул.	400,00		400,00		
78	18150	сквер б/н в Рязанском пер. у д.125 по Лиговскому пр.	600,00		600,00		
79	18152	сквер б/н на ул.Моисеенко, д.28	1 300,00		1 300,00		
80	18156	сквер б/н на ул.Марата, д.64	900,00		900,00		
81	18157	сквер б/н на Разъезжей ул., д.38	700,00	700,00			
82	18158	сквер б/н в Перекрутном пер. между д.4/14 по Херсонской ул. и д.13 по	1 500,00		1 500,00		
83	18161	сквер б/н на ул.Восстания, д.8а	2 900,00	2 900,00			
84	18165	сквер б/н на Таврической ул., д.2	3 800,00		3 800,00		
85	18166	сквер б/н на пересечении ул.Восстания и Ковенского пер. у д.19-21	400,00		400,00		
86	18167	Дмитровский сквер на пересечении Стремянной ул. и Дмитровского пер.	900,00	900,00			
87	18168	сквер б/н на ул.Рыльева, д.1/9	900,00	900,00			
88	18169	сквер б/н в Калужском пер. у д.18 по Кавалергардской ул.	1 800,00	1 800,00			
89	18170	сквер б/н на ул.Смольного между д.2 и д.4	2 800,00	2 800,00			
90	18171	сквер б/н на пересечении ул.Смольного и ул.Пролетарской Диктатуры	3 100,00	3 100,00			
91	18173	сквер б/н в Таврическом пер., д.12	2 700,00		2 700,00		
92	18174	сквер б/н на пересечении Шпалерной ул. и Таврической ул.	900,00	900,00			
93	18175	сквер б/н на Тверской ул. между д.11 и д.13	600,00	600,00			
94	18176	сквер б/н на пересечении Тверской ул. и Кавалергардской ул.	800,00	800,00			
95	18177	сквер б/н на пересечении Костромской ул. и Сухопутного пер.	2 300,00	2 300,00			
96	18179	сквер б/н на Роменской ул. у д.110 по Лиговскому пр.	1 000,00		1 000,00		
97	18180	сквер б/н на Кирилловской ул., д.13	600,00		600,00		
98	18181	сквер б/н на пересечении 10-й Советской ул. и Новгородской ул.	300,00		300,00		
99	18182	сквер б/н на Киричной ул., д.55	4 400,00		4 400,00		
100	18183	сквер б/н на Тележной ул., д.31	800,00		800,00		
101	18184	сквер б/н на ул.Чернышевского, д.13	700,00		700,00		
102	18185	сквер б/н на ул.Моисеенко между д.24 и д.26	700,00		700,00		
103	18186	сквер б/н на наб. кан. Грибоедова севернее д.2	600,00	600,00			
104	18187	сквер б/н на ул. Чайковского восточнее д.10	400,00	400,00			
105	18188	сквер б/н на Конной ул. южнее д.12	300,00		300,00		
106	18190	сквер б/н на 3-й Советской ул. западнее д.16	200,00		200,00		
107	18191	сквер б/н на Кирилловской ул. южнее д.53/3 по 8-й Советской ул.	300,00		300,00		
108	18192	сквер б/н на 9-й Советской ул. восточнее д.31 по Дегтярной ул.	200,00		200,00		
109	18193	сквер б/н западнее пересечения Заячьего пер. и Дегтярного пер., напротив д.	400,00		400,00		
110	18194	сквер б/н в Заячем пер. юго-восточнее д.3	300,00		300,00		
111	18195	сквер б/н на ул. Моисеенко южнее д.12-14	800,00		800,00		
112	18196	сквер б/н на ул. Моисеенко западнее д.18	1 000,00		1 000,00		
113	18197	сквер б/н южнее пересечения Орловского пер. и 2-й Советской ул., западнее	300,00		300,00		
114	18198	сквер б/н на 10-й Советской ул. южнее д.15/20 по Кирилловской ул.	300,00		300,00		
115	18199	сквер б/н на ул. Моисеенко севернее д.25/24	700,00		700,00		
116	18200	сквер б/н в Дегтярном пер. восточнее д.6 по ул. Моисеенко	200,00		200,00		
117	18201	сквер б/н в Волоколамском пер. юго-западнее д.9/4 по ул. Константина	300,00		300,00		
118	18202	сквер б/н на наб. р. Мойки от 2-го Садового моста до 1-го Садового моста	3 300,00	3 300,00			
119	18203	сквер б/н на ул. Маяковского южнее д.3	400,00	400,00			
120	18205	сквер б/н на ул. Радищева южнее д.35	800,00		800,00		
121	18206	сквер б/н на наб. Обводного кан. южнее д.149	2 300,00	2 300,00			
122	18207	сквер б/н на пересечении ул. Константина Заслонова и наб. Обводного кан.	400,00		400,00		
123	18208	сквер б/н на наб. Обводного кан. у д.89	2 400,00		2 400,00		
124	18210	сквер б/н вна Итальянской ул., д.12	900,00		900,00		
		Итого скверов - 124:	336 300,00	281 300,00	49 800,00	5 200,00	0,00
		Итого по Центральному району - 149 объектов:	815 800,00	755 100,00	55 500,00	5 200,00	0,00
		Всего - 2024 объектов:	54 791 913,90	8 546 654,00	16 616 379,90	9 314 503,00	20 314 377,00